Terres d'Argentan INTERCO

Plan Local d'Urbanisme intercommunal - PLUi-H
Communauté de communes Terres d'Argentan Interco

4.2 RISQUES NATURELS ET TECHNOLOGIQUES
• échelle commune

Version du 26/01/2026

Argentan



RISQUES NATURELS

Captages d'eau potable

Périmètres de protection des captages d'eau potable
- Immédiat
- Rapproché
- Éloigné
- Cours d'eau
- Remontée de nappes

Plan de Prévention des Risques d'Inondation
- Zone rouge
- Zone orange
- Zone bleu foncé
- Zone bleu clair
- Chutes de blocs

Glissement de terrain
- Terrain prédisposé pente modérée
- Terrain prédisposé pente forte
- Terrain prédisposé pente très forte
- Cavités
- Périmètre de sécurité des cavités

Aléas Retrait gonflement des argiles
- Fort
- Moyen
- Faible

RISQUES TECHNOLOGIQUES
- Canalisation de gaz naturel
- Établissement déclarant des rejets polluants
- Site pollué
- Ancien site industriel et activité de services

Installations classées
- Seveso seuil haut
- Non Seveso

RISQUE RADON

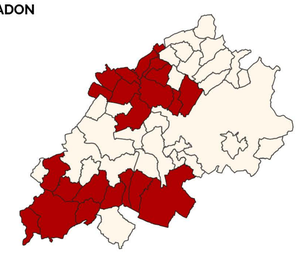

- Catégorie 3 : commune dont une partie au moins est située sur des formations géologiques dont les teneurs en uranium sont estimées plus élevées comparativement aux autres formations.
- Catégorie 1 : commune localisée sur des formations géologiques présentant les teneurs en uranium les plus faibles

0 500 m

Sources : Géorisques, BRGM, AvexAsso, DREAL Normandie,
Cadastre DGI, IGN© BD-TOPO
Réalisation : Ville Ouverte • Mai 2025

Terres d'Argentan INTERCO

Plan Local d'Urbanisme intercommunal - PLUi-H
Communauté de communes Terres d'Argentan Interco

4.2 RISQUES NATURELS ET TECHNOLOGIQUES
• échelle commune

Version du 26/01/2026

Aunou-le-Faucon



RISQUES NATURELS

Captages d'eau potable

Périmètres de protection des captages d'eau potable
- Immédiat
- Rapproché

- Cours d'eau
- Remontée de nappes

Plan de Prévention des Risques d'Inondation
- Zone rouge
- Zone orange
- Zone bleu clair

Glissement de terrain
- Terrain prédisposé pente modérée
- Terrain prédisposé pente forte

Aléas Retrait gonflement des argiles
- Fort
- Moyen
- Faible

RISQUES TECHNOLOGIQUES
- Établissement déclarant des rejets polluants

RISQUE RADON

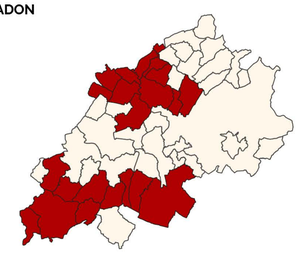

- Catégorie 3 : commune dont une partie au moins est située sur des formations géologiques dont les teneurs en uranium sont estimées plus élevées comparativement aux autres formations.
- Catégorie 1 : commune localisée sur des formations géologiques présentant les teneurs en uranium les plus faibles

0 — 500 m

Sources : Géorisques, BRGM, AvexAsso, DREAL Normandie.
Cadastre DGI, IGN© BD-TOPO
Réalisation : Ville Ouverte • Mai 2025

Terres d'Argentan INTERCO

Plan Local d'Urbanisme intercommunal - PLUi-H
Communauté de communes Terres d'Argentan Interco

4.2 RISQUES NATURELS ET TECHNOLOGIQUES
• échelle commune

Version du 26/01/2026

Avoine



RISQUES NATURELS

- Cours d'eau
- Remontée de nappes

Plan de Prévention des Risques d'Inondation

- Zone rouge
- Zone orange
- Zone bleu clair
- Chutes de blocs
- Cavités
- Périmètre de sécurité des cavités

Aléas Retrait gonflement des argiles

- Faible

RISQUES TECHNOLOGIQUES

- Établissement déclarant des rejets polluants

Installations classées

- Non Seveso

RISQUE RADON

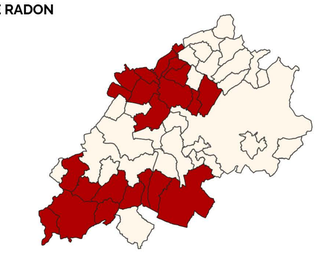

- Catégorie 3 : commune dont une partie au moins est située sur des formations géologiques dont les teneurs en uranium sont estimées plus élevées comparativement aux autres formations.
- Catégorie 1 : commune localisée sur des formations géologiques présentant les teneurs en uranium les plus faibles

0 — 500 m

Sources : Géorisques, BRGM, AvexAsso, DREAL Normandie,
Cadastre DGI, IGN© BD-TOPO
Réalisation : Ville Ouverte • Mai 2025

Terres d'Argentan INTERCO

Plan Local d'Urbanisme intercommunal - PLUi-H
Communauté de communes Terres d'Argentan Interco

4.2 RISQUES NATURELS ET TECHNOLOGIQUES
• échelle commune

Version du 26/01/2026

Bailleul



RISQUES NATURELS

Captages d'eau potable

Périmètres de protection des captages d'eau potable

- Immédiat
- Rapproché
- Éloigné
- Cours d'eau
- Remontée de nappes
- Chutes de blocs

Glissement de terrain

- Terrain prédisposé pente modérée
- Terrain prédisposé pente forte
- Terrain prédisposé pente très forte
- Cavités
- Périmètre de sécurité des cavités

Aléas Retrait gonflement des argiles

- Fort
- Moyen
- Faible

RISQUES TECHNOLOGIQUES

- Canalisation de gaz naturel

Installations classées

- Non Seveso

RISQUE RADON

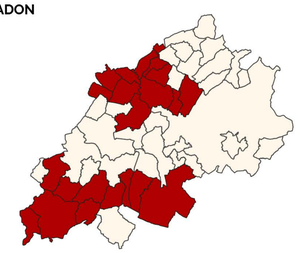

- Catégorie 3 : commune dont une partie au moins est située sur des formations géologiques dont les teneurs en uranium sont estimées plus élevées comparativement aux autres formations.
- Catégorie 1 : commune localisée sur des formations géologiques présentant les teneurs en uranium les plus faibles

0 — 500 m

Sources : Géorisques, BRGM, AvexAsso, DREAL Normandie,
Cadastre DGI, IGN© BD-TOPO
Réalisation : Ville Ouverte • Mai 2025

Terres d'Argentan INTERCO

Plan Local d'Urbanisme intercommunal - PLUi-H
Communauté de communes Terres d'Argentan Interco

4.2 RISQUES NATURELS ET TECHNOLOGIQUES
• échelle commune

Version du 26/01/2026

Boischampré

Marcei



RISQUES NATURELS

Captages d'eau potable

Périmètres de protection des captages d'eau potable

- Rapproché
- Cours d'eau
- Remontée de nappes

Plan de Prévention des Risques d'Inondation

- Zone rouge
- Zone orange

Glissement de terrain

- Terrain prédisposé pente modérée
- Terrain prédisposé pente forte

Aléas Retrait gonflement des argiles

- Moyen
- Faible

RISQUES TECHNOLOGIQUES

- Site pollué

RISQUE RADON

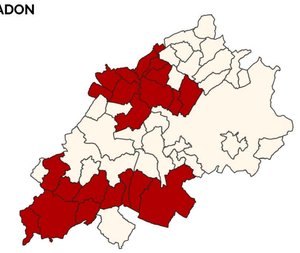

- Catégorie 3 : commune dont une partie au moins est située sur des formations géologiques dont les teneurs en uranium sont estimées plus élevées comparativement aux autres formations.
- Catégorie 1 : commune localisée sur des formations géologiques présentant les teneurs en uranium les plus faibles

0 — 500 m

Sources : Géorisques, BRGM, AvexAsso, DREAL Normandie,
Cadastre DGI, IGN© BD-TOPO
Réalisation : Ville Ouverte • Mai 2025

Terres d'Argentan INTERCO

Plan Local d'Urbanisme intercommunal - PLUi-H
Communauté de communes Terres d'Argentan Interco

4.2 RISQUES NATURELS ET TECHNOLOGIQUES
• échelle commune

Version du 26/01/2026

Boischampré

Saint-Christophe-le-Jajolet



RISQUES NATURELS

Captages d'eau potable

Périmètres de protection des captages d'eau potable

- Éloigné
- Cours d'eau
- Remontée de nappes

Plan de Prévention des Risques d'Inondation

- Zone rouge
- Zone orange

Glissement de terrain

- Terrain prédisposé pente modérée
- Terrain prédisposé pente forte

Aléas Retrait gonflement des argiles

- Moyen
- Faible

RISQUES TECHNOLOGIQUES

- Site pollué

Installations classées

- Non Seveso

RISQUE RADON

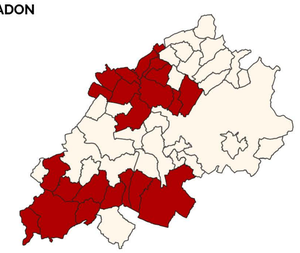

- Catégorie 3 : commune dont une partie au moins est située sur des formations géologiques dont les teneurs en uranium sont estimées plus élevées comparativement aux autres formations.
- Catégorie 1 : commune localisée sur des formations géologiques présentant les teneurs en uranium les plus faibles

0 500 m

Sources : Géorisques, BRGM, AvexAsso, DREAL Normandie,
Cadastre DGI, IGN© BD-TOPO
Réalisation : Ville Ouverte • Mai 2025

Terres d'Argentan INTERCO

Plan Local d'Urbanisme intercommunal - PLUi-H
Communauté de communes Terres d'Argentan Interco

4.2 RISQUES NATURELS ET TECHNOLOGIQUES
• échelle commune

Version du 26/01/2026

Boischampré

Saint-Loyer-des-Champs



RISQUES NATURELS

Captages d'eau potable

Périmètres de protection des captages d'eau potable
- Rapproché
- Cours d'eau
- Remontée de nappes

Plan de Prévention des Risques d'Inondation
- Zone rouge
- Zone orange
- Zone bleu clair

Glissement de terrain
- Terrain prédisposé pente modérée

Aléas Retrait gonflement des argiles
- Moyen
- Faible

RISQUES TECHNOLOGIQUES

Installations classées
- Non Seveso

RISQUE RADON

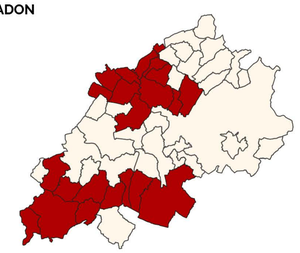

- Catégorie 3 : commune dont une partie au moins est située sur des formations géologiques dont les teneurs en uranium sont estimées plus élevées comparativement aux autres formations.
- Catégorie 1 : commune localisée sur des formations géologiques présentant les teneurs en uranium les plus faibles

0 — 500 m

Sources : Géorisques, BRGM, AvexAsso, DREAL Normandie,
Cadastre DGI, IGN© BD-TOPO
Réalisation : Ville Ouverte • Mai 2025

Terres d'Argentan INTERCO

Plan Local d'Urbanisme intercommunal - PLUi-H
Communauté de communes Terres d'Argentan Interco

4.2 RISQUES NATURELS ET TECHNOLOGIQUES
• échelle commune

Version du 26/01/2026

Boischampré

Vrigny



RISQUES NATURELS

Captages d'eau potable

Périmètres de protection des captages d'eau potable
- Éloigné
- Cours d'eau
- Remontée de nappes

Plan de Prévention des Risques d'Inondation
- Zone rouge
- Zone orange
- Zone bleu clair

Glissement de terrain
- Terrain prédisposé pente modérée
- Terrain prédisposé pente forte
- Cavités
- Périmètre de sécurité des cavités

Aléas Retrait gonflement des argiles
- Moyen
- Faible

RISQUES TECHNOLOGIQUES
- Site pollué

Installations classées
- Non Seveso

RISQUE RADON

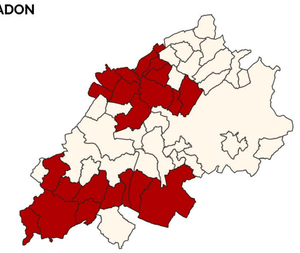

- Catégorie 3 : commune dont une partie au moins est située sur des formations géologiques dont les teneurs en uranium sont estimées plus élevées comparativement aux autres formations.
- Catégorie 1 : commune localisée sur des formations géologiques présentant les teneurs en uranium les plus faibles

0 — 500 m

Sources : Géorisques, BRGM, AvexAsso, DREAL Normandie,
Cadastre DGI, IGN© BD-TOPO
Réalisation : Ville Ouverte • Mai 2025

Terres d'Argentan INTERCO

Plan Local d'Urbanisme intercommunal - PLUi-H
Communauté de communes Terres d'Argentan Interco

4.2 RISQUES NATURELS ET TECHNOLOGIQUES
• échelle commune

Version du 26/01/2026

Boucé



RISQUES NATURELS

- Cours d'eau
- Remontée de nappes

Plan de Prévention des Risques d'Inondation

- Zone rouge
- Zone orange
- Zone bleu foncé
- Zone bleu clair
- Chutes de blocs

Aléas Retrait gonflement des argiles

- Moyen
- Faible

RISQUES TECHNOLOGIQUES

- Ancien site industriel et activité de services

Installations classées

- Non Seveso

RISQUE RADON

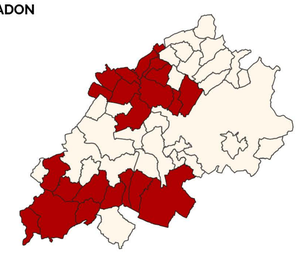

- Catégorie 3 : commune dont une partie au moins est située sur des formations géologiques dont les teneurs en uranium sont estimées plus élevées comparativement aux autres formations.
- Catégorie 1 : commune localisée sur des formations géologiques présentant les teneurs en uranium les plus faibles

0 — 500 m

Sources : Géorisques, BRGM, AvexAsso, DREAL Normandie,
Cadastre DGI, IGN© BD-TOPO
Réalisation : Ville Ouverte • Mai 2025

Terres d'Argentan INTERCO

Plan Local d'Urbanisme intercommunal - PLUi-H
Communauté de communes Terres d'Argentan Interco

4.2 RISQUES NATURELS ET TECHNOLOGIQUES
• échelle commune

Version du 26/01/2026

Brieux



Calvados

Orne

RISQUES NATURELS

- Cours d'eau
- Remontée de nappes

Glissement de terrain

- Terrain prédisposé pente modérée
- Terrain prédisposé pente forte
- Cavités
- Périmètre de sécurité des cavités

Aléas Retrait gonflement des argiles

- Moyen
- Faible

RISQUES TECHNOLOGIQUES

- Établissement déclarant des rejets polluants
- Site pollué

Installations classées

- Non Seveso

RISQUE RADON

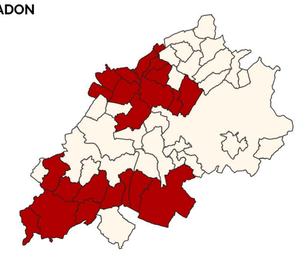

- Catégorie 3 : commune dont une partie au moins est située sur des formations géologiques dont les teneurs en uranium sont estimées plus élevées comparativement aux autres formations.
- Catégorie 1 : commune localisée sur des formations géologiques présentant les teneurs en uranium les plus faibles

0 500 m

Sources : Géorisques, BRGM, AvexAsso, DREAL Normandie,
Cadastre DGI, IGN© BD-TOPO
Réalisation : Ville Ouverte • Mai 2025

Terres d'Argentan INTERCO

Plan Local d'Urbanisme intercommunal - PLUi-H
Communauté de communes Terres d'Argentan Interco

4.2 RISQUES NATURELS ET TECHNOLOGIQUES
• échelle commune

Version du 26/01/2026

Commeaux



RISQUES NATURELS

Captages d'eau potable

Périmètres de protection des captages d'eau potable

- Éloigné
- Cours d'eau
- Remontée de nappes

Mouvements de terrain

- Chute de blocs / Eboulement
- Effondrement / Affaissement

Glissement de terrain

- Terrain prédisposé pente modérée
- Terrain prédisposé pente forte

Aléas Retrait gonflement des argiles

- Fort
- Moyen
- Faible

RISQUES TECHNOLOGIQUES

Installations classées

- Non Seveso

RISQUE RADON

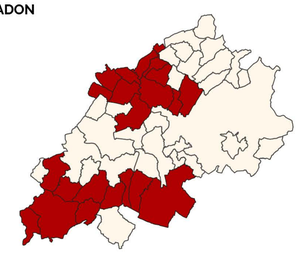

- Catégorie 3 : commune dont une partie au moins est située sur des formations géologiques dont les teneurs en uranium sont estimées plus élevées comparativement aux autres formations.
- Catégorie 1 : commune localisée sur des formations géologiques présentant les teneurs en uranium les plus faibles

0 500m

Sources : Géorisques, BRGM, AvexAsso, DREAL Normandie,
Cadastre DGI, IGN© BD-TOPO
Réalisation : Ville Ouverte • Mai 2025

Terres d'Argentan INTERCO

Plan Local d'Urbanisme intercommunal - PLUi-H
Communauté de communes Terres d'Argentan Interco

4.2 RISQUES NATURELS ET TECHNOLOGIQUES
• échelle commune

Version du 26/01/2026

Coudehard



RISQUES NATURELS

- Cours d'eau
- Remontée de nappes

Mouvements de terrain

- Effondrement / Affaissement
- Chutes de blocs

Glissement de terrain

- Terrain prédisposé pente modérée
- Terrain prédisposé pente forte
- Terrain prédisposé pente très forte
- Cavités
- Périmètre de sécurité des cavités

Aléas Retrait gonflement des argiles

- Fort
- Moyen

RISQUES TECHNOLOGIQUES

Installations classées

- Non Seveso

RISQUE RADON

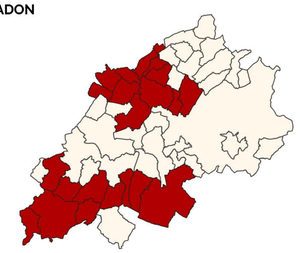

- Catégorie 3 : commune dont une partie au moins est située sur des formations géologiques dont les teneurs en uranium sont estimées plus élevées comparativement aux autres formations.
- Catégorie 1 : commune localisée sur des formations géologiques présentant les teneurs en uranium les plus faibles

0 — 500 m

Sources : Géorisques, BRGM, AvexAsso, DREAL Normandie,
Cadastre DGI, IGN© BD-TOPO
Réalisation : Ville Ouverte • Mai 2025

Terres d'Argentan INTERCO

Plan Local d'Urbanisme intercommunal - PLUi-H
Communauté de communes Terres d'Argentan Interco

4.2 RISQUES NATURELS ET TECHNOLOGIQUES
• échelle commune

Version du 26/01/2026

Coulonces



RISQUES NATURELS

- Cours d'eau
- Remontée de nappes
- Chutes de blocs

Aléas Retrait gonflement des argiles

- Moyen
- Faible

RISQUES TECHNOLOGIQUES

- Canalisation de gaz naturel
- Ancien site industriel et activité de services

Installations classées

- Non Seveso

RISQUE RADON

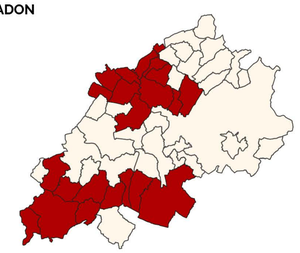

- Catégorie 3 : commune dont une partie au moins est située sur des formations géologiques dont les teneurs en uranium sont estimées plus élevées comparativement aux autres formations.
- Catégorie 1 : commune localisée sur des formations géologiques présentant les teneurs en uranium les plus faibles

0 500 m

Sources : Géorisques, BRGM, AvexAsso, DREAL Normandie.
Cadastre DGI, IGN© BD-TOPO
Réalisation : Ville Ouverte • Mai 2025

Terres d'Argentan INTERCO

Plan Local d'Urbanisme intercommunal - PLUi-H
Communauté de communes Terres d'Argentan Interco

4.2 RISQUES NATURELS ET TECHNOLOGIQUES
• échelle commune

Version du 26/01/2026

Ecorches



RISQUES NATURELS

Captages d'eau potable

Périmètres de protection des captages d'eau potable
- Rapproché
- Cours d'eau
- Remontée de nappes

Mouvements de terrain
- Glissement
- Chutes de blocs

Glissement de terrain
- Terrain prédisposé pente modérée
- Terrain prédisposé pente forte
- Terrain prédisposé pente très forte

Aléas Retrait gonflement des argiles
- Fort
- Moyen
- Faible

RISQUES TECHNOLOGIQUES

Installations classées
- Non Seveso

RISQUE RADON

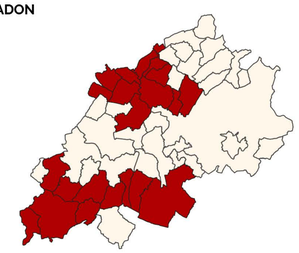

- Catégorie 3 : commune dont une partie au moins est située sur des formations géologiques dont les teneurs en uranium sont estimées plus élevées comparativement aux autres formations.
- Catégorie 1 : commune localisée sur des formations géologiques présentant les teneurs en uranium les plus faibles

0 — 500 m

Sources : Géorisques, BRGM, AvexAsso, DREAL Normandie,
Cadastre DGI, IGN© BD-TOPO
Réalisation : Ville Ouverte • Mai 2025

Plan Local d'Urbanisme intercommunal - PLUi-H
Communauté de communes Terres d'Argentan Interco

4.2 RISQUES NATURELS ET TECHNOLOGIQUES
• échelle commune

Version du 26/01/2026

Ecouché-les-Vallées

Batilly



RISQUES NATURELS

- Cours d'eau
- Remontée de nappes

Plan de Prévention des Risques d'Inondation

- Zone rouge
- Zone orange

Mouvements de terrain

- Coulée
- Chutes de blocs

Glissement de terrain

- Terrain prédisposé pente modérée
- Cavités
- Périmètre de sécurité des cavités

Aléas Retrait gonflement des argiles

- Fort
- Faible

RISQUE RADON

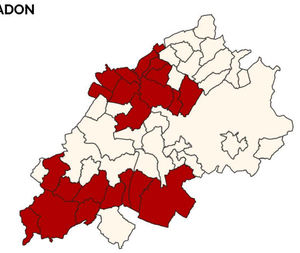

- Catégorie 3 : commune dont une partie au moins est située sur des formations géologiques dont les teneurs en uranium sont estimées plus élevées comparativement aux autres formations.
- Catégorie 1 : commune localisée sur des formations géologiques présentant les teneurs en uranium les plus faibles

0 — 500 m

Sources : Géorisques, BRGM, AvexAsso, DREAL Normandie,
Cadastre DGI, IGN© BD-TOPO
Réalisation : Ville Ouverte • Mai 2025

Terres d'Argentan INTERCO

Plan Local d'Urbanisme intercommunal - PLUi-H
Communauté de communes Terres d'Argentan Interco

4.2 RISQUES NATURELS ET TECHNOLOGIQUES
• échelle commune

Version du 26/01/2026

Ecouché-les-Vallées

Écouché



RISQUES NATURELS

- Cours d'eau
- Remontée de nappes

Plan de Prévention des Risques d'Inondation

- Zone rouge
- Zone orange
- Zone bleu foncé
- Zone bleu clair

Mouvements de terrain

- Chute de blocs / Eboulement

Aléas Retrait gonflement des argiles

- Faible

RISQUES TECHNOLOGIQUES

- Établissement déclarant des rejets polluants
- Site pollué
- Ancien site industriel et activité de services

Installations classées

- Non Seveso

RISQUE RADON

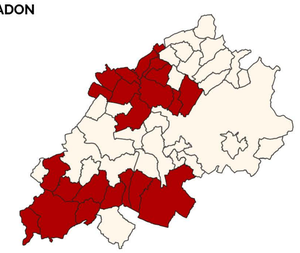

- Catégorie 3 : commune dont une partie au moins est située sur des formations géologiques dont les teneurs en uranium sont estimées plus élevées comparativement aux autres formations.
- Catégorie 1 : commune localisée sur des formations géologiques présentant les teneurs en uranium les plus faibles

0 500 m

Sources : Géorisques, BRGM, AvexAsso, DREAL Normandie.
Cadastre DGI / IGN© BD-TOPO
Réalisation : Ville Ouverte • Mai 2025

Terres d'Argentan INTERCO

Plan Local d'Urbanisme intercommunal - PLUi-H
Communauté de communes Terres d'Argentan Interco

4.2 RISQUES NATURELS ET TECHNOLOGIQUES
• échelle commune

Version du 26/01/2026

Ecouché-les-Vallées

Fontenai-sur-Orne



RISQUES NATURELS

Captages d'eau potable

Périmètres de protection des captages d'eau potable

- Éloigné
- Cours d'eau
- Remontée de nappes

Plan de Prévention des Risques d'Inondation

- Zone rouge
- Zone orange
- Zone bleu clair

Aléas Retrait gonflement des argiles

- Moyen
- Faible

RISQUES TECHNOLOGIQUES

- Établissement déclarant des rejets polluants

Installations classées

- Seveso seuil haut
- Non Seveso

RISQUE RADON

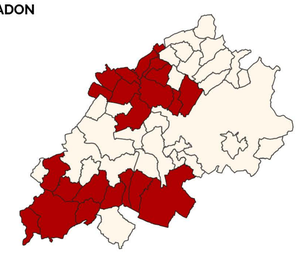

- Catégorie 3 : commune dont une partie au moins est située sur des formations géologiques dont les teneurs en uranium sont estimées plus élevées comparativement aux autres formations.
- Catégorie 1 : commune localisée sur des formations géologiques présentant les teneurs en uranium les plus faibles

0 500 m

Sources : Géorisques, BRGM, AvexAsso, DREAL Normandie,
Cadastre DGI, IGN© BD-TOPO
Réalisation : Ville Ouverte • Mai 2025

Terres d'Argentan INTERCO

Plan Local d'Urbanisme intercommunal - PLUi-H
Communauté de communes Terres d'Argentan Interco

4.2 RISQUES NATURELS ET TECHNOLOGIQUES
• échelle commune

Version du 26/01/2026

Ecouché-les-Vallées

La Courbe



RISQUES NATURELS

- Cours d'eau
- Remontée de nappes

Plan de Prévention des Risques d'Inondation

- Zone rouge
- Zone orange
- Chutes de blocs

Glissement de terrain

- Terrain prédisposé pente modérée
- Terrain prédisposé pente forte
- Cavités
- Périmètre de sécurité des cavités

Aléas Retrait gonflement des argiles

- Fort
- Faible

RISQUES TECHNOLOGIQUES

Installations classées

- Non Seveso

RISQUE RADON

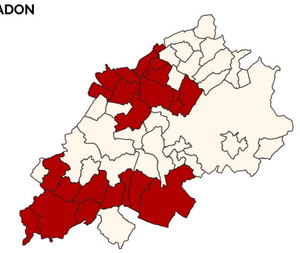

- Catégorie 3 : commune dont une partie au moins est située sur des formations géologiques dont les teneurs en uranium sont estimées plus élevées comparativement aux autres formations.
- Catégorie 1 : commune localisée sur des formations géologiques présentant les teneurs en uranium les plus faibles

0 250 m

Sources : Géorisques, BRGM, AvexAsso, DREAL Normandie,
Cadastre DGI, IGN© BD-TOPO
Réalisation : Ville Ouverte - Mai 2025

Terres d'Argentan INTERCO

Plan Local d'Urbanisme intercommunal - PLUi-H
Communauté de communes Terres d'Argentan Interco

4.2 RISQUES NATURELS ET TECHNOLOGIQUES
• échelle commune

Version du 26/01/2026

Ecouché-les-Vallées

Loucé



RISQUES NATURELS

- Cours d'eau
- Remontée de nappes

Plan de Prévention des Risques d'Inondation

- Zone rouge
- Zone orange
- Zone bleu clair
- Cavités
- Périmètre de sécurité des cavités

Aléas Retrait gonflement des argiles

- Faible

RISQUES TECHNOLOGIQUES

- Établissement déclarant des rejets polluants
- Ancien site industriel et activité de services

Installations classées

- Non Seveso

RISQUE RADON

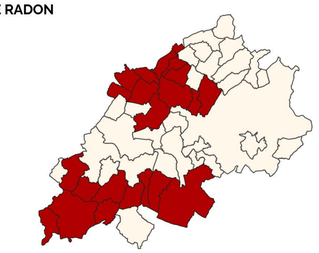

- Catégorie 3 : commune dont une partie au moins est située sur des formations géologiques dont les teneurs en uranium sont estimées plus élevées comparativement aux autres formations.
- Catégorie 1 : commune localisée sur des formations géologiques présentant les teneurs en uranium les plus faibles

0 250 m

Sources : Géorisques, BRGM, AvexAsso, DREAL Normandie,
Cadastre DGI, IGN© BD-TOPO
Réalisation : Ville Ouverte • Mai 2025

Terres d'Argentan INTERCO

Plan Local d'Urbanisme intercommunal - PLUi-H
Communauté de communes Terres d'Argentan Interco

4.2 RISQUES NATURELS ET TECHNOLOGIQUES
• échelle commune

Version du 26/01/2026

Ecouché-les-Vallées

Saint-Ouen-sur-Maire



RISQUES NATURELS

- Cours d'eau
- Remontée de nappes

Plan de Prévention des Risques d'Inondation

- Zone rouge
- Zone orange

Aléas Retrait gonflement des argiles

- Faible

RISQUE RADON

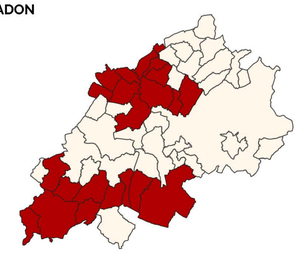

- Catégorie 3 : commune dont une partie au moins est située sur des formations géologiques dont les teneurs en uranium sont estimées plus élevées comparativement aux autres formations.
- Catégorie 1 : commune localisée sur des formations géologiques présentant les teneurs en uranium les plus faibles

0 500 m

Sources : Géorisques, BRGM, AvexAsso, DREAL Normandie,
Cadastre DGI, IGN© BD-TOPO
Réalisation : Ville Ouverte • Mai 2025

Terres d'Argentan INTERCO

Plan Local d'Urbanisme intercommunal - PLUi-H
Communauté de communes Terres d'Argentan Interco

4.2 RISQUES NATURELS ET TECHNOLOGIQUES
• échelle commune

Version du 26/01/2026

Ecouché-les-Vallées

Serans



RISQUES NATURELS

- Cours d'eau
- Remontée de nappes

Plan de Prévention des Risques d'Inondation

- Zone rouge
- Zone orange
- Zone bleu foncé
- Zone bleu clair

Mouvements de terrain

- Coulée
- Chutes de blocs

Aléas Retrait gonflement des argiles

- Fort
- Faible

RISQUE RADON

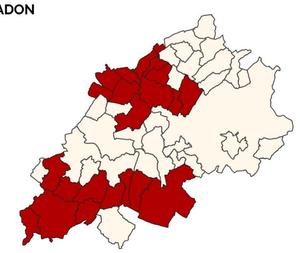

- Catégorie 3 : commune dont une partie au moins est située sur des formations géologiques dont les teneurs en uranium sont estimées plus élevées comparativement aux autres formations.
- Catégorie 1 : commune localisée sur des formations géologiques présentant les teneurs en uranium les plus faibles

0 500m

Sources : Géorisques, BRGM, AvexAsso, DREAL Normandie,
Cadastre DGI, IGN© BD-TOPO
Réalisation : Ville Ouverte • Mai 2025

Terres d'Argentan INTERCO

Plan Local d'Urbanisme intercommunal - PLUi-H
Communauté de communes Terres d'Argentan Interco

4.2 RISQUES NATURELS ET TECHNOLOGIQUES
• échelle commune

Version du 26/01/2026

Fleuré



RISQUES NATURELS

Captages d'eau potable

Périmètres de protection des captages d'eau potable
- Éloigné
- Cours d'eau
- Remontée de nappes

Plan de Prévention des Risques d'Inondation
- Zone rouge
- Zone orange
- Zone bleu clair
- Chutes de blocs

Glissement de terrain
- Terrain prédisposé pente modérée
- Terrain prédisposé pente forte
- Cavités
- Périmètre de sécurité des cavités

Aléas Retrait gonflement des argiles
- Moyen
- Faible

RISQUES TECHNOLOGIQUES
- Établissement déclarant des rejets polluants

Installations classées
- Non Seveso

RISQUE RADON

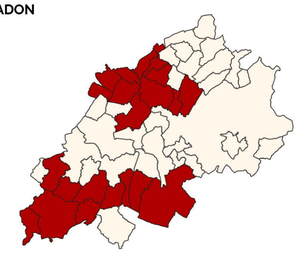

- Catégorie 3 : commune dont une partie au moins est située sur des formations géologiques dont les teneurs en uranium sont estimées plus élevées comparativement aux autres formations.
- Catégorie 1 : commune localisée sur des formations géologiques présentant les teneurs en uranium les plus faibles

0 — 500 m

Sources : Géorisques, BRGM, AvexAsso, DREAL Normandie,
Cadastre DGI, IGN© BD-TOPO
Réalisation : Ville Ouverte • Mai 2025

Terres d'Argentan INTERCO

Plan Local d'Urbanisme intercommunal - PLUi-H
Communauté de communes Terres d'Argentan Interco

4.2 RISQUES NATURELS ET TECHNOLOGIQUES
• échelle commune

Version du 26/01/2026

Fontaine-les-Bassets



RISQUES NATURELS

- Cours d'eau
- Remontée de nappes

Glissement de terrain

- Terrain prédisposé pente modérée

Aléas Retrait gonflement des argiles

- Moyen
- Faible

RISQUES TECHNOLOGIQUES

- Canalisation de gaz naturel
- Ancien site industriel et activité de services

Installations classées

- Non Seveso

RISQUE RADON

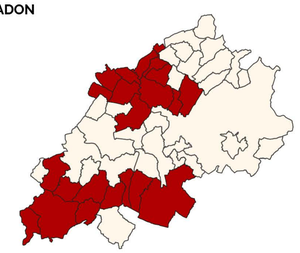

- Catégorie 3 : commune dont une partie au moins est située sur des formations géologiques dont les teneurs en uranium sont estimées plus élevées comparativement aux autres formations.
- Catégorie 1 : commune localisée sur des formations géologiques présentant les teneurs en uranium les plus faibles

0 — 500 m

Sources : Géorisques, BRGM, AvexAsso, DREAL Normandie,
Cadastre DGI, IGN© BD-TOPO
Réalisation : Ville Ouverte • Mai 2025

Terres d'Argentan INTERCO

Plan Local d'Urbanisme intercommunal - PLUi-H
Communauté de communes Terres d'Argentan Interco

4.2 RISQUES NATURELS ET TECHNOLOGIQUES
• échelle commune

Version du 26/01/2026

Ginai



RISQUES NATURELS

- Cours d'eau
- Remontée de nappes

Mouvements de terrain

- Glissement
- Chutes de blocs

Glissement de terrain

- Terrain prédisposé pente modérée
- Terrain prédisposé pente forte
- Terrain prédisposé pente très forte
- Périmètre de sécurité des cavités

Aléas Retrait gonflement des argiles

- Fort
- Moyen
- Faible

RISQUES TECHNOLOGIQUES

- Canalisation de gaz naturel

RISQUE RADON

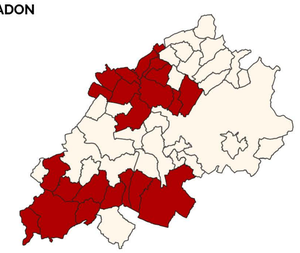

- Catégorie 3 : commune dont une partie au moins est située sur des formations géologiques dont les teneurs en uranium sont estimées plus élevées comparativement aux autres formations.
- Catégorie 1 : commune localisée sur des formations géologiques présentant les teneurs en uranium les plus faibles

0 500 m

Sources : Géorisques, BRGM, AvexAsso, DREAL Normandie,
Cadastre DGI, IGN© BD-TOPO
Réalisation : Ville Ouverte • Mai 2025

Terres d'Argentan INTERCO

Plan Local d'Urbanisme intercommunal - PLUi-H
Communauté de communes Terres d'Argentan Interco

4.2 RISQUES NATURELS ET TECHNOLOGIQUES
• échelle commune

Version du 26/01/2026

Gouffern en Auge

Aubry-en-Exmes



RISQUES NATURELS

- Cours d'eau
- Remontée de nappes

Mouvements de terrain

- Chute de blocs / Eboulement

Glissement de terrain

- Terrain prédisposé pente modérée
- Terrain prédisposé pente forte
- Terrain prédisposé pente très forte

Aléas Retrait gonflement des argiles

- Fort
- Moyen
- Faible

RISQUES TECHNOLOGIQUES

- Canalisation de gaz naturel

Installations classées

- Non Seveso

RISQUE RADON

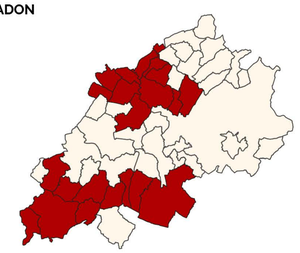

- Catégorie 3 : commune dont une partie au moins est située sur des formations géologiques dont les teneurs en uranium sont estimées plus élevées comparativement aux autres formations.
- Catégorie 1 : commune localisée sur des formations géologiques présentant les teneurs en uranium les plus faibles

0 — 500 m

Sources : Géorisques, BRGM, AvexAsso, DREAL Normandie,
Cadastre DGI, IGN© BD-TOPO
Réalisation : Ville Ouverte • Mai 2025

Terres d'Argentan INTERCO

Plan Local d'Urbanisme intercommunal - PLUi-H
Communauté de communes Terres d'Argentan Interco

4.2 RISQUES NATURELS ET TECHNOLOGIQUES
• échelle commune

Version du 26/01/2026

Gouffern en Auge

Avernes-sous-Exmes



RISQUES NATURELS

Captages d'eau potable

Périmètres de protection des captages d'eau potable
- Rapproché
- Cours d'eau
- Remontée de nappes

Mouvements de terrain
- Coulée
- Chutes de blocs

Glissement de terrain
- Terrain prédisposé pente modérée
- Terrain prédisposé pente forte
- Terrain prédisposé pente très forte
- Cavités
- Périmètre de sécurité des cavités

Aléas Retrait gonflement des argiles
- Fort
- Moyen

RISQUE RADON

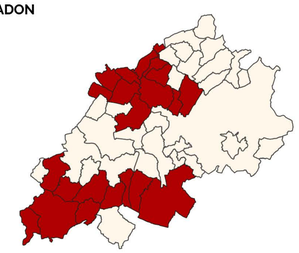

- Catégorie 3 : commune dont une partie au moins est située sur des formations géologiques dont les teneurs en uranium sont estimées plus élevées comparativement aux autres formations.
- Catégorie 1 : commune localisée sur des formations géologiques présentant les teneurs en uranium les plus faibles

0

Sources : Géorisques, BRGM, AvexAsso, DREAL Normandie,
Cadastre DGI, IGN© BD-TOPO
Réalisation : Ville Ouverte • Mai 2025

Terres d'Argentan INTERCO

Plan Local d'Urbanisme intercommunal - PLUi-H
Communauté de communes Terres d'Argentan Interco

4.2 RISQUES NATURELS ET TECHNOLOGIQUES
• échelle commune

Version du 26/01/2026

Gouffern en Auge

Chambois



RISQUES NATURELS

- Cours d'eau
- Remontée de nappes

Glissement de terrain

- Terrain prédisposé pente modérée
- Terrain prédisposé pente forte

Aléas Retrait gonflement des argiles

- Moyen
- Faible

RISQUES TECHNOLOGIQUES

- Canalisation de gaz naturel

Installations classées

- Non Seveso

RISQUE RADON

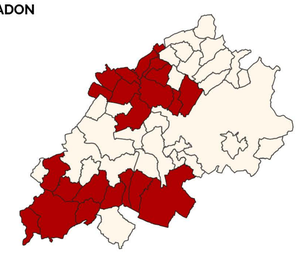

- Catégorie 3 : commune dont une partie au moins est située sur des formations géologiques dont les teneurs en uranium sont estimées plus élevées comparativement aux autres formations.
- Catégorie 1 : commune localisée sur des formations géologiques présentant les teneurs en uranium les plus faibles

0 500 m

Sources : Géorisques, BRGM, AvexAsso, DREAL Normandie
Cadastre DGI, IGN© BD-TOPO
Réalisation : Ville Ouverte • Mai 2025

Terres d'Argentan INTERCO

Plan Local d'Urbanisme intercommunal - PLUi-H
Communauté de communes Terres d'Argentan Interco

4.2 RISQUES NATURELS ET TECHNOLOGIQUES
• échelle commune

Version du 26/01/2026

Gouffern en Auge

Courménil



RISQUES NATURELS

- Cours d'eau
- Remontée de nappes
- Chutes de blocs

Glissement de terrain

- Terrain prédisposé pente modérée
- Terrain prédisposé pente forte
- Terrain prédisposé pente très forte
- Cavités
- Périmètre de sécurité des cavités

Aléas Retrait gonflement des argiles

- Fort
- Moyen

RISQUE RADON

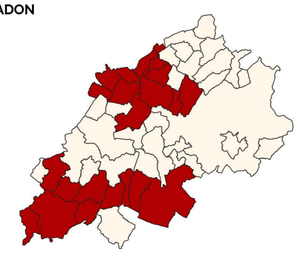

- Catégorie 3 : commune dont une partie au moins est située sur des formations géologiques dont les teneurs en uranium sont estimées plus élevées comparativement aux autres formations.
- Catégorie 1 : commune localisée sur des formations géologiques présentant les teneurs en uranium les plus faibles

0 2,5 5 km

Sources : Géorisques, BRGM, AvexAsso, DREAL Normandie,
Cadastre DGI, IGN© BD-TOPO
Réalisation : Ville Ouverte • Mai 2025

Terres d'Argentan INTERCO

Plan Local d'Urbanisme intercommunal - PLUi-H
Communauté de communes Terres d'Argentan Interco

4.2 RISQUES NATURELS ET TECHNOLOGIQUES
• échelle commune

Version du 26/01/2026

Gouffern en Auge

Exmes



RISQUES NATURELS

- Cours d'eau
- Remontée de nappes

Mouvements de terrain

- Glissement
- Effondrement / Affaissement
- Chutes de blocs

Glissement de terrain

- Terrain prédisposé pente modérée
- Terrain prédisposé pente forte
- Terrain prédisposé pente très forte
- Cavités
- Périmètre de sécurité des cavités

Aléas Retrait gonflement des argiles

- Fort
- Moyen
- Faible

RISQUES TECHNOLOGIQUES

- Canalisation de gaz naturel

Installations classées

- Non Seveso

RISQUE RADON

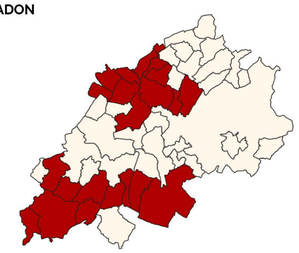

- Catégorie 3 : commune dont une partie au moins est située sur des formations géologiques dont les teneurs en uranium sont estimées plus élevées comparativement aux autres formations.
- Catégorie 1 : commune localisée sur des formations géologiques présentant les teneurs en uranium les plus faibles

0 — 500 m

Sources : Géorisques, BRGM, AvexAsso, DREAL Normandie,
Cadastre DGI, IGN© BD-TOPO
Réalisation : Ville Ouverte • Mai 2025

Terres d'Argentan INTERCO

Plan Local d'Urbanisme intercommunal - PLUi-H
Communauté de communes Terres d'Argentan Interco

4.2 RISQUES NATURELS ET TECHNOLOGIQUES
• échelle commune

Version du 26/01/2026

Gouffern en Auge

Fel



RISQUES NATURELS

- Cours d'eau
- Remontée de nappes
- Chutes de blocs

Glissement de terrain

- Terrain prédisposé pente modérée
- Terrain prédisposé pente forte

Aléas Retrait gonflement des argiles

- Fort
- Moyen
- Faible

RISQUES TECHNOLOGIQUES

- Canalisation de gaz naturel

Installations classées

- Non Seveso

RISQUE RADON

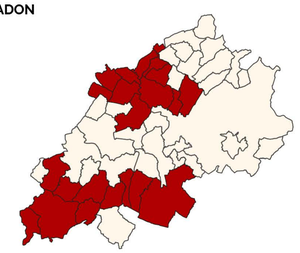

- Catégorie 3 : commune dont une partie au moins est située sur des formations géologiques dont les teneurs en uranium sont estimées plus élevées comparativement aux autres formations.
- Catégorie 1 : commune localisée sur des formations géologiques présentant les teneurs en uranium les plus faibles

0 500m

Sources : Géorisques, BRGM, AvexAsso, DREAL Normandie.
Cadastre DGI, IGN© BD-TOPO
Réalisation : Ville Ouverte • Mai 2025

Terres d'Argentan INTERCO

Plan Local d'Urbanisme intercommunal - PLUi-H
Communauté de communes Terres d'Argentan Interco

4.2 RISQUES NATURELS ET TECHNOLOGIQUES
• échelle commune

Version du 26/01/2026

Gouffern en Auge

La Cochère



RISQUES NATURELS

Cours d'eau

Remontée de nappes

Plan de Prévention des Risques d'Inondation

Zone rouge

Zone orange

Mouvements de terrain

Effondrement / Affaissement

Glissement de terrain

Terrain prédisposé pente modérée

Terrain prédisposé pente forte

Terrain prédisposé pente très forte

Aléas Retrait gonflement des argiles

Fort

Moyen

Faible

RISQUES TECHNOLOGIQUES

Canalisation de gaz naturel

Installations classées

Non Seveso

RISQUE RADON

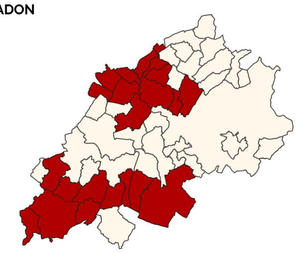

Catégorie 3 : commune dont une partie au moins est située sur des formations géologiques dont les teneurs en uranium sont estimées plus élevées comparativement aux autres formations.

Catégorie 1 : commune localisée sur des formations géologiques présentant les teneurs en uranium les plus faibles

0 — 500 m

Sources : Géorisques, BRGM, AvexAsso, DREAL Normandie,
Cadastre DGI, IGN© BD-TOPO
Réalisation : Ville Ouverte • Mai 2025

Terres d'Argentan INTERCO

Plan Local d'Urbanisme intercommunal - PLUi-H
Communauté de communes Terres d'Argentan Interco

4.2 RISQUES NATURELS ET TECHNOLOGIQUES
• échelle commune

Version du 26/01/2026

Gouffern en Auge

Le Bourg-Saint-Léonard



RISQUES NATURELS

- Cours d'eau
- Remontée de nappes

Plan de Prévention des Risques d'Inondation

- Zone rouge
- Zone orange

Glissement de terrain

- Terrain prédisposé pente modérée
- Terrain prédisposé pente forte
- Terrain prédisposé pente très forte

Aléas Retrait gonflement des argiles

- Fort
- Moyen
- Faible

RISQUES TECHNOLOGIQUES

- Canalisation de gaz naturel
- Ancien site industriel et activité de services

Installations classées

- Non Seveso

RISQUE RADON

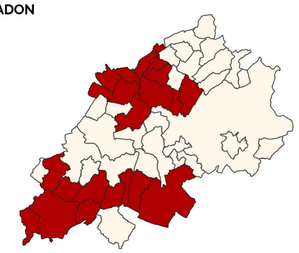

- Catégorie 3 : commune dont une partie au moins est située sur des formations géologiques dont les teneurs en uranium sont estimées plus élevées comparativement aux autres formations.
- Catégorie 1 : commune localisée sur des formations géologiques présentant les teneurs en uranium les plus faibles

0 — 500 m

Sources : Géorisques, BRGM, AvexAsso, DREAL Normandie,
Cadastre DGI, IGN© BD-TOPO
Réalisation : Ville Ouverte • Mai 2025

Terres d'Argentan INTERCO

Plan Local d'Urbanisme intercommunal - PLUi-H
Communauté de communes Terres d'Argentan Interco

4.2 RISQUES NATURELS ET TECHNOLOGIQUES
• échelle commune

Version du 26/01/2026

Gouffern en Auge

Omméel



RISQUES NATURELS

- Cours d'eau
- Remontée de nappes
- Chutes de blocs

Glissement de terrain

- Terrain prédisposé pente modérée
- Terrain prédisposé pente forte
- Terrain prédisposé pente très forte
- Cavités
- Périmètre de sécurité des cavités

Aléas Retrait gonflement des argiles

- Fort
- Moyen

RISQUES TECHNOLOGIQUES

Installations classées

- Non Seveso

RISQUE RADON

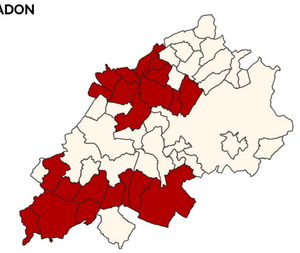

- Catégorie 3 : commune dont une partie au moins est située sur des formations géologiques dont les teneurs en uranium sont estimées plus élevées comparativement aux autres formations.
- Catégorie 1 : commune localisée sur des formations géologiques présentant les teneurs en uranium les plus faibles

0 500 m

Sources : Géorisques, BRGM, AvexAsso, DREAL Normandie,
Cadastre DGI, IGN© BD-TOPO
Réalisation : Ville Ouverte • Mai 2025

Terres d'Argentan INTERCO

Plan Local d'Urbanisme intercommunal - PLUi-H
Communauté de communes Terres d'Argentan Interco

4.2 RISQUES NATURELS ET TECHNOLOGIQUES
• échelle commune

Version du 26/01/2026

Gouffern en Auge

Saint-Pierre-la-Rivière

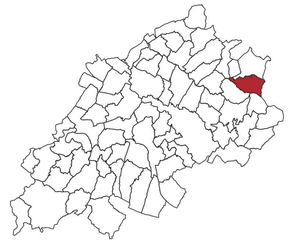

RISQUES NATURELS

Captages d'eau potable

Périmètres de protection des captages d'eau potable
- Immédiat
- Rapproché
- Cours d'eau
- Remontée de nappes

Mouvements de terrain
- Effondrement / Affaissement
- Chutes de blocs

Glissement de terrain
- Terrain prédisposé pente modérée
- Terrain prédisposé pente forte
- Terrain prédisposé pente très forte
- Cavités
- Périmètre de sécurité des cavités

Aléas Retrait gonflement des argiles
- Fort
- Moyen
- Faible

RISQUE RADON

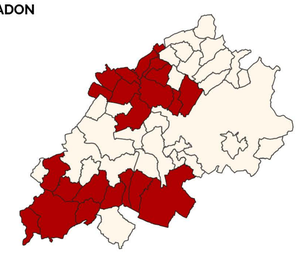

- Catégorie 3 : commune dont une partie au moins est située sur des formations géologiques dont les teneurs en uranium sont estimées plus élevées comparativement aux autres formations.
- Catégorie 1 : commune localisée sur des formations géologiques présentant les teneurs en uranium les plus faibles

0 — 500 m

Sources : Géorisques, BRGM, AvexAsso, DREAL Normandie.
Cadastre DGI, IGN© BD-TOPO
Réalisation : Ville Ouverte • Mai 2025

Terres d'Argentan INTERCO

Plan Local d'Urbanisme intercommunal - PLUi-H
Communauté de communes Terres d'Argentan Interco

4.2 RISQUES NATURELS ET TECHNOLOGIQUES
• échelle commune

Version du 26/01/2026

Gouffern en Auge

Silly-en-Gouffern



RISQUES NATURELS

Captages d'eau potable

Périmètres de protection des captages d'eau potable
- Immédiat
- Rapproché
- Éloigné
- Cours d'eau
- Remontée de nappes

Plan de Prévention des Risques d'Inondation
- Zone rouge
- Zone orange
- Zone bleu foncé
- Zone bleu clair

Mouvements de terrain
- Chute de blocs / Eboulement
- Chutes de blocs

Glissement de terrain
- Terrain prédisposé pente modérée
- Terrain prédisposé pente forte
- Terrain prédisposé pente très forte

Aléas Retrait gonflement des argiles
- Fort
- Moyen
- Faible

RISQUES TECHNOLOGIQUES
- Canalisation de gaz naturel
- Établissement déclarant des rejets polluants
- Site pollué
- Ancien site industriel et activité de services

Installations classées
- Non Seveso

RISQUE RADON

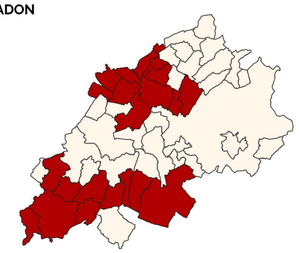

- Catégorie 3 : commune dont une partie au moins est située sur des formations géologiques dont les teneurs en uranium sont estimées plus élevées comparativement aux autres formations.
- Catégorie 1 : commune localisée sur des formations géologiques présentant les teneurs en uranium les plus faibles

0 500 m

Sources : Géorisques, BRGM, AvexAsso, DREAL Normandie.
Cadastre DGI, IGN© BD-TOPO
Réalisation : Ville Ouverte • Mai 2025

Terres d'Argentan INTERCO

Plan Local d'Urbanisme intercommunal - PLUi-H
Communauté de communes Terres d'Argentan Interco

4.2 RISQUES NATURELS ET TECHNOLOGIQUES
• échelle commune

Version du 26/01/2026

Gouffern en Auge

Survie



RISQUES NATURELS

- Cours d'eau
- Remontée de nappes

Mouvements de terrain

- Glissement
- Effondrement / Affaissement
- Chutes de blocs

Glissement de terrain

- Terrain prédisposé pente modérée
- Terrain prédisposé pente forte
- Terrain prédisposé pente très forte

Aléas Retrait gonflement des argiles

- Fort
- Moyen
- Faible

RISQUE RADON

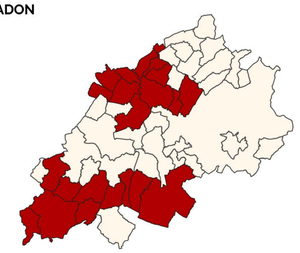

- Catégorie 3 : commune dont une partie au moins est située sur des formations géologiques dont les teneurs en uranium sont estimées plus élevées comparativement aux autres formations.
- Catégorie 1 : commune localisée sur des formations géologiques présentant les teneurs en uranium les plus faibles

0 — 500 m

Sources : Géorisques, BRGM, AvexAsso, DREAL Normandie.
Cadastre DGI, IGN© BD-TOPO
Réalisation : Ville Ouverte • Mai 2025

Terres d'Argentan INTERCO

Plan Local d'Urbanisme intercommunal - PLUi-H
Communauté de communes Terres d'Argentan Interco

4.2 RISQUES NATURELS ET TECHNOLOGIQUES
• échelle commune

Version du 26/01/2026

Gouffern en Auge

Urou-et-Crennes



RISQUES NATURELS

Captages d'eau potable

Périmètres de protection des captages d'eau potable
- Immédiat
- Rapproché
- Éloigné
- Cours d'eau
- Remontée de nappes

Plan de Prévention des Risques d'Inondation
- Zone rouge
- Zone orange
- Zone bleu foncé
- Zone bleu clair
- Chutes de blocs

Glissement de terrain
- Terrain prédisposé pente modérée
- Terrain prédisposé pente forte
- Terrain prédisposé pente très forte

Aléas Retrait gonflement des argiles
- Fort
- Moyen
- Faible

RISQUE RADON

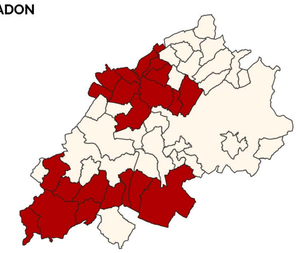

- Catégorie 3 : commune dont une partie au moins est située sur des formations géologiques dont les teneurs en uranium sont estimées plus élevées comparativement aux autres formations.
- Catégorie 1 : commune localisée sur des formations géologiques présentant les teneurs en uranium les plus faibles

0 500 m

Sources : Géorisques, BRGM, AvexAsso, DREAL Normandie,
Cadastre DGI, IGN© BD-TOPO
Réalisation : Ville Ouverte • Mai 2025

Terres d'Argentan INTERCO

Plan Local d'Urbanisme intercommunal - PLUi-H
Communauté de communes Terres d'Argentan Interco

4.2 RISQUES NATURELS ET TECHNOLOGIQUES
• échelle commune

Version du 26/01/2026

Gouffern en Auge

Villebadin



RISQUES NATURELS

- Cours d'eau
- Remontée de nappes

Plan de Prévention des Risques d'Inondation

- Zone rouge
- Zone orange

Mouvements de terrain

- Glissement
- Effondrement / Affaissement
- Chutes de blocs

Glissement de terrain

- Terrain prédisposé pente modérée
- Terrain prédisposé pente forte
- Terrain prédisposé pente très forte
- Cavités
- Périmètre de sécurité des cavités

Aléas Retrait gonflement des argiles

- Fort
- Moyen
- Faible

RISQUES TECHNOLOGIQUES

- Canalisation de gaz naturel

Installations classées

- Non Seveso

RISQUE RADON

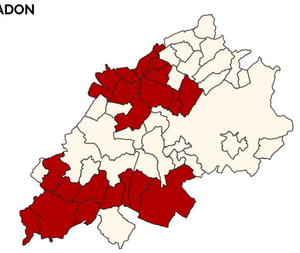

- Catégorie 3 : commune dont une partie au moins est située sur des formations géologiques dont les teneurs en uranium sont estimées plus élevées comparativement aux autres formations.
- Catégorie 1 : commune localisée sur des formations géologiques présentant les teneurs en uranium les plus faibles

0 — 500 m

Sources : Géorisques, BRGM, AvexAsso, DREAL Normandie,
Cadastre DGI, IGN© BD-TOPO
Réalisation : Ville Ouverte • Mai 2025

Terres d'Argentan INTERCO

Plan Local d'Urbanisme intercommunal - PLUi-H
Communauté de communes Terres d'Argentan Interco

4.2 RISQUES NATURELS ET TECHNOLOGIQUES
• échelle commune

Version du 26/01/2026

Guêprei



RISQUES NATURELS

- Cours d'eau
- Remontée de nappes
- Chutes de blocs

Aléas Retrait gonflement des argiles

- Faible

RISQUES TECHNOLOGIQUES

- Canalisation de gaz naturel

RISQUE RADON

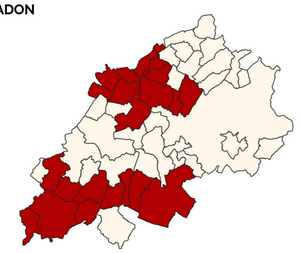

- Catégorie 3 : commune dont une partie au moins est située sur des formations géologiques dont les teneurs en uranium sont estimées plus élevées comparativement aux autres formations.
- Catégorie 1 : commune localisée sur des formations géologiques présentant les teneurs en uranium les plus faibles

0 250 m

Sources : Géorisques, BRGM, AvexAsso, DREAL Normandie.
Cadastre DGI, IGN© BD-TOPO
Réalisation : Ville Ouverte • Mai 2025

Terres d'Argentan INTERCO

Plan Local d'Urbanisme intercommunal - PLUi-H
Communauté de communes Terres d'Argentan Interco

4.2 RISQUES NATURELS ET TECHNOLOGIQUES
• échelle commune

Version du 26/01/2026

Joué-du-Plain



RISQUES NATURELS

- Cours d'eau
- Remontée de nappes

Plan de Prévention des Risques d'Inondation

- Zone rouge
- Zone orange
- Zone bleu clair
- Chutes de blocs
- Cavités
- Périmètre de sécurité des cavités

Aléas Retrait gonflement des argiles

- Faible

RISQUES TECHNOLOGIQUES

- Ancien site industriel et activité de services

Installations classées

- Non Seveso

RISQUE RADON

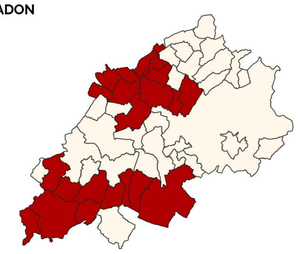

- Catégorie 3 : commune dont une partie au moins est située sur des formations géologiques dont les teneurs en uranium sont estimées plus élevées comparativement aux autres formations.
- Catégorie 1 : commune localisée sur des formations géologiques présentant les teneurs en uranium les plus faibles

0 500 m

Sources : Géorisques, BRGM, AvexAsso, DREAL Normandie.
Cadastre DGI, IGN© BD-TOPO
Réalisation : Ville Ouverte • Mai 2025

Terres d'Argentan INTERCO

Plan Local d'Urbanisme intercommunal - PLUi-H
Communauté de communes Terres d'Argentan Interco

4.2 RISQUES NATURELS ET TECHNOLOGIQUES
• échelle commune

Version du 26/01/2026

Juvigny-sur-Orne



RISQUES NATURELS

Captages d'eau potable

Périmètres de protection des captages d'eau potable

- Immédiat
- Rapproché
- Cours d'eau
- Remontée de nappes

Plan de Prévention des Risques d'Inondation

- Zone rouge
- Zone orange
- Zone bleu clair

Aléas Retrait gonflement des argiles

- Moyen
- Faible

RISQUES TECHNOLOGIQUES

- Établissement déclarant des rejets polluants
- Ancien site industriel et activité de services

RISQUE RADON

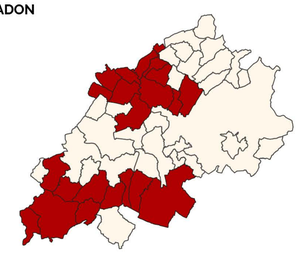

- Catégorie 3 : commune dont une partie au moins est située sur des formations géologiques dont les teneurs en uranium sont estimées plus élevées comparativement aux autres formations.
- Catégorie 1 : commune localisée sur des formations géologiques présentant les teneurs en uranium les plus faibles

0 500 m

Sources : Géorisques, BRGM, AvexAsso, DREAL Normandie,
Cadastre DGI, IGN © BD-TOPO
Réalisation : Ville Ouverte • Mai 2025

Terres d'Argentan INTERCO

Plan Local d'Urbanisme intercommunal - PLUi-H
Communauté de communes Terres d'Argentan Interco

4.2 RISQUES NATURELS ET TECHNOLOGIQUES
• échelle commune

Version du 26/01/2026

La Lande-de-Lougé



RISQUES NATURELS

Cours d'eau

Remontée de nappes

Mouvements de terrain

Effondrement / Affaissement

Aléas Retrait gonflement des argiles

Faible

RISQUES TECHNOLOGIQUES

Installations classées

Non Seveso

Orne

RISQUE RADON

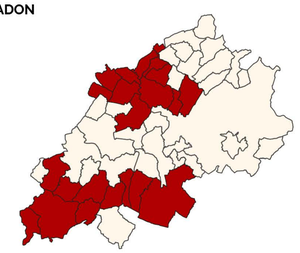

Catégorie 3 : commune dont une partie au moins est située sur des formations géologiques dont les teneurs en uranium sont estimées plus élevées comparativement aux autres formations.

Catégorie 1 : commune localisée sur des formations géologiques présentant les teneurs en uranium les plus faibles

0

Sources : Géorisques, BRGM, AvexAsso, DREAL Normandie,
Cadastre DGI, IGN© BD-TOPO
Réalisation : Ville Ouverte • Mai 2025

Terres d'Argentan INTERCO

Plan Local d'Urbanisme intercommunal - PLUi-H
Communauté de communes Terres d'Argentan Interco

4.2 RISQUES NATURELS ET TECHNOLOGIQUES
• échelle commune

Version du 26/01/2026

Le Pin-au-Haras



RISQUES NATURELS

- Cours d'eau
- Remontée de nappes

Plan de Prévention des Risques d'Inondation

- Zone rouge
- Zone orange

Mouvements de terrain

- Effondrement / Affaissement

Glissement de terrain

- Terrain prédisposé pente modérée
- Terrain prédisposé pente forte
- Terrain prédisposé pente très forte

Aléas Retrait gonflement des argiles

- Fort
- Moyen
- Faible

RISQUES TECHNOLOGIQUES

- Canalisation de gaz naturel
- Ancien site industriel et activité de services

Installations classées

- Non Seveso

RISQUE RADON

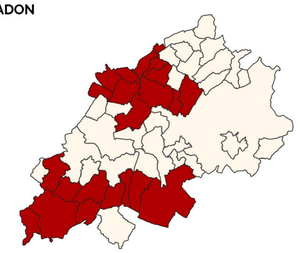

- Catégorie 3 : commune dont une partie au moins est située sur des formations géologiques dont les teneurs en uranium sont estimées plus élevées comparativement aux autres formations.
- Catégorie 1 : commune localisée sur des formations géologiques présentant les teneurs en uranium les plus faibles

0 — 500 m

Sources : Géorisques, BRGM, AvexAsso, DREAL Normandie,
Cadastre DGI, IGN© BD-TOPO
Réalisation : Ville Ouverte • Mai 2025

Terres d'Argentan INTERCO

Plan Local d'Urbanisme intercommunal - PLUi-H
Communauté de communes Terres d'Argentan Interco

4.2 RISQUES NATURELS ET TECHNOLOGIQUES
• échelle commune

Version du 26/01/2026

Lougé-sur-Maire



RISQUES NATURELS

- Cours d'eau
- Remontée de nappes

Plan de Prévention des Risques d'Inondation

- Zone rouge
- Zone orange
- Chutes de blocs
- Cavités
- Périmètre de sécurité des cavités

Aléas Retrait gonflement des argiles

- Faible

RISQUES TECHNOLOGIQUES

Installations classées

- Non Seveso

RISQUE RADON

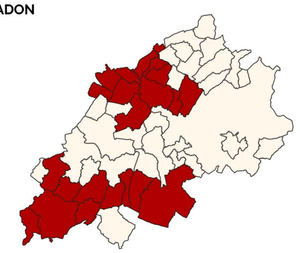

- Catégorie 3 : commune dont une partie au moins est située sur des formations géologiques dont les teneurs en uranium sont estimées plus élevées comparativement aux autres formations.
- Catégorie 1 : commune localisée sur des formations géologiques présentant les teneurs en uranium les plus faibles

0 500 m

Sources : Géorisques, BRGM, AvexAsso, DREAL Normandie,
Cadastre DGI, IGN© BD-TOPO
Réalisation : Ville Ouverte • Mai 2025

Terres d'Argentan INTERCO

Plan Local d'Urbanisme intercommunal - PLUi-H
Communauté de communes Terres d'Argentan Interco

4.2 RISQUES NATURELS ET TECHNOLOGIQUES
• échelle commune

Version du 26/01/2026

Louvières-en-Auge



RISQUES NATURELS

- Cours d'eau
- Remontée de nappes

Glissement de terrain

- Terrain prédisposé pente modérée
- Terrain prédisposé pente forte

Aléas Retrait gonflement des argiles

- Moyen
- Faible

RISQUES TECHNOLOGIQUES

- Ancien site industriel et activité de services

RISQUE RADON

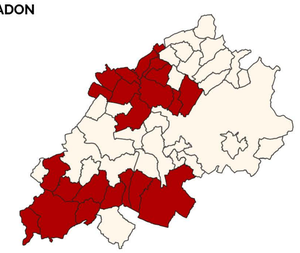

- Catégorie 3 : commune dont une partie au moins est située sur des formations géologiques dont les teneurs en uranium sont estimées plus élevées comparativement aux autres formations.
- Catégorie 1 : commune localisée sur des formations géologiques présentant les teneurs en uranium les plus faibles

0 500 m

Sources : Géoriques, BRGM, AvexAsso, DREAL Normandie
Cadastre DGI, IGN© BD-TOPO
Réalisation : Ville Ouverte • Mai 2025

Terres d'Argentan INTERCO

Plan Local d'Urbanisme intercommunal - PLUi-H
Communauté de communes Terres d'Argentan Interco

4.2 RISQUES NATURELS ET TECHNOLOGIQUES
• échelle commune

Version du 26/01/2026

Merri



RISQUES NATURELS

Cours d'eau

Remontée de nappes

Glissement de terrain

Terrain prédisposé pente modérée

Aléas Retrait gonflement des argiles

Faible

RISQUES TECHNOLOGIQUES

Canalisation de gaz naturel

Installations classées

Non Seveso

RISQUE RADON

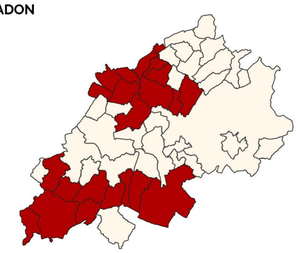

Catégorie 3 : commune dont une partie au moins est située sur des formations géologiques dont les teneurs en uranium sont estimées plus élevées comparativement aux autres formations.

Catégorie 1 : commune localisée sur des formations géologiques présentant les teneurs en uranium les plus faibles

0 500 m

Sources : Géorisques, BRGM, AvexAsso, DREAL Normandie,
Cadastre DGI, IGN© BD-TOPO
Réalisation : Ville Ouverte • Mai 2025

Calvados

Orne

Terres d'Argentan INTERCO

Plan Local d'Urbanisme intercommunal - PLUi-H
Communauté de communes Terres d'Argentan Interco

4.2 RISQUES NATURELS ET TECHNOLOGIQUES
• échelle commune

Version du 26/01/2026

Montabard



RISQUES NATURELS

Captages d'eau potable

Périmètres de protection des captages d'eau potable
- Immédiat
- Rapproché
- Éloigné
- Cours d'eau
- Remontée de nappes

Mouvements de terrain
- Glissement
- Effondrement / Affaissement

Glissement de terrain
- Terrain prédisposé pente modérée
- Terrain prédisposé pente forte
- Terrain prédisposé pente très forte
- Cavités
- Périmètre de sécurité des cavités

Aléas Retrait gonflement des argiles
- Fort
- Moyen
- Faible

RISQUES TECHNOLOGIQUES
- Canalisation de gaz naturel

RISQUE RADON

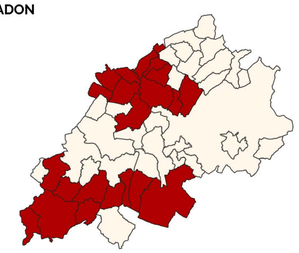

- Catégorie 3 : commune dont une partie au moins est située sur des formations géologiques dont les teneurs en uranium sont estimées plus élevées comparativement aux autres formations.
- Catégorie 1 : commune localisée sur des formations géologiques présentant les teneurs en uranium les plus faibles

0 — 500 m

Sources : Géorisques, BRGM, AvexAsso, DREAL Normandie,
Cadastre DGI, IGN© BD-TOPO
Réalisation : Ville Ouverte • Mai 2025

Terres d'Argentan INTERCO

Plan Local d'Urbanisme intercommunal - PLUi-H
Communauté de communes Terres d'Argentan Interco

4.2 RISQUES NATURELS ET TECHNOLOGIQUES
• échelle commune

Version du 26/01/2026

Mont-Ormel



RISQUES NATURELS

- Cours d'eau
- Remontée de nappes

Mouvements de terrain

- Effondrement / Affaissement
- Chutes de blocs

Glissement de terrain

- Terrain prédisposé pente modérée
- Terrain prédisposé pente forte
- Terrain prédisposé pente très forte

Aléas Retrait gonflement des argiles

- Fort
- Moyen

RISQUE RADON

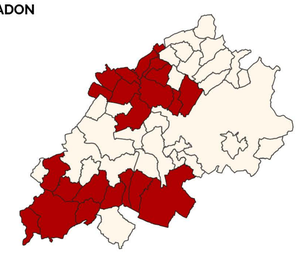

- Catégorie 3 : commune dont une partie au moins est située sur des formations géologiques dont les teneurs en uranium sont estimées plus élevées comparativement aux autres formations.
- Catégorie 1 : commune localisée sur des formations géologiques présentant les teneurs en uranium les plus faibles

0 500 m

Sources : Géorisques, BRGM, AvexAsso, DREAL Normandie
Cadastre DGI, IGNE BD-TOPO
Réalisation : Ville Ouverte • Mai 2025

Terres d'Argentan INTERCO

Plan Local d'Urbanisme intercommunal - PLUi-H
Communauté de communes Terres d'Argentan Interco

4.2 RISQUES NATURELS ET TECHNOLOGIQUES
• échelle commune

Version du 26/01/2026

Montreuil-la-Cambe



Calvados

Orne

RISQUES NATURELS

- Cours d'eau
- Remontée de nappes
- Chutes de blocs

Glissement de terrain

- Terrain prédisposé pente modérée
- Terrain prédisposé pente forte
- Terrain prédisposé pente très forte

Aléas Retrait gonflement des argiles

- Fort
- Moyen
- Faible

RISQUES TECHNOLOGIQUES

- Ancien site industriel et activité de services

Installations classées

- Non Seveso

RISQUE RADON

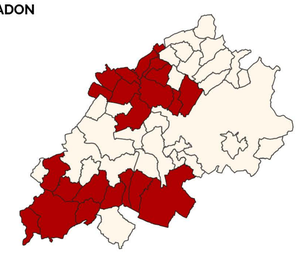

- Catégorie 3 : commune dont une partie au moins est située sur des formations géologiques dont les teneurs en uranium sont estimées plus élevées comparativement aux autres formations.
- Catégorie 1 : commune localisée sur des formations géologiques présentant les teneurs en uranium les plus faibles

0 — 500 m

Sources : Géorisques, BRGM, AvexAsso, DREAL Normandie,
Cadastre DGI, IGN© BD-TOPO
Réalisation : Ville Ouverte • Mai 2025

Terres d'Argentan INTERCO

Plan Local d'Urbanisme intercommunal - PLUi-H
Communauté de communes Terres d'Argentan Interco

4.2 RISQUES NATURELS ET TECHNOLOGIQUES
• échelle commune

Version du 26/01/2026

Monts-sur-Orne

Goulet



RISQUES NATURELS

- Cours d'eau
- Remontée de nappes

Plan de Prévention des Risques d'Inondation

- Zone rouge
- Zone orange
- Zone bleu clair

Aléas Retrait gonflement des argiles

- Moyen
- Faible

RISQUES TECHNOLOGIQUES

- Établissement déclarant des rejets polluants

Installations classées

- Non Seveso

RISQUE RADON

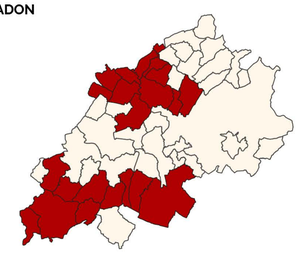

- Catégorie 3 : commune dont une partie au moins est située sur des formations géologiques dont les teneurs en uranium sont estimées plus élevées comparativement aux autres formations.
- Catégorie 1 : commune localisée sur des formations géologiques présentant les teneurs en uranium les plus faibles

0 500 m

Sources : Géorisques, BRGM, AvexAsso, DREAL Normandie,
Cadastre DGI, IGN© BD-TOPO
Réalisation : Ville Ouverte • Mai 2025

Terres d'Argentan INTERCO

Plan Local d'Urbanisme intercommunal - PLUi-H
Communauté de communes Terres d'Argentan Interco

4.2 RISQUES NATURELS ET TECHNOLOGIQUES
• échelle commune

Version du 26/01/2026

Monts-sur-Orne

Montgaroult



RISQUES NATURELS

- Cours d'eau
- Remontée de nappes

Plan de Prévention des Risques d'Inondation

- Zone rouge
- Zone orange
- Zone bleu clair

Mouvements de terrain

- Coulée
- Chutes de blocs

Glissement de terrain

- Terrain prédisposé pente modérée
- Terrain prédisposé pente forte
- Cavités
- Périmètre de sécurité des cavités

Aléas Retrait gonflement des argiles

- Fort
- Faible

RISQUES TECHNOLOGIQUES

- Établissement déclarant des rejets polluants

Installations classées

- Non Seveso

RISQUE RADON

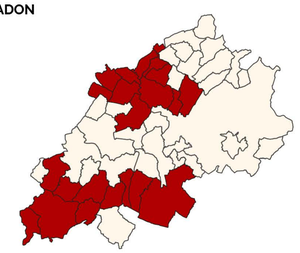

- Catégorie 3 : commune dont une partie au moins est située sur des formations géologiques dont les teneurs en uranium sont estimées plus élevées comparativement aux autres formations.
- Catégorie 1 : commune localisée sur des formations géologiques présentant les teneurs en uranium les plus faibles

0 — 500 m

Sources : Géorisques, BRGM, AvexAsso, DREAL Normandie,
Cadastre DGI, IGN© BD-TOPO
Réalisation : Ville Ouverte - Mai 2025

Terres d'Argentan INTERCO

Plan Local d'Urbanisme intercommunal - PLUi-H
Communauté de communes Terres d'Argentan Interco

4.2 RISQUES NATURELS ET TECHNOLOGIQUES
• échelle commune

Version du 26/01/2026

Monts-sur-Orne

Sentilly



RISQUES NATURELS

- Cours d'eau
- Remontée de nappes
- Chutes de blocs

Glissement de terrain

- Terrain prédisposé pente modérée
- Terrain prédisposé pente forte
- Cavités
- Périmètre de sécurité des cavités

Aléas Retrait gonflement des argiles

- Fort
- Faible

RISQUE RADON

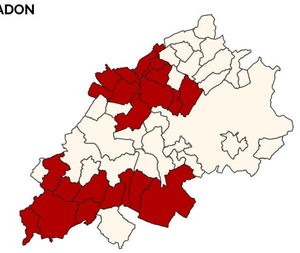

- Catégorie 3 : commune dont une partie au moins est située sur des formations géologiques dont les teneurs en uranium sont estimées plus élevées comparativement aux autres formations.
- Catégorie 1 : commune localisée sur des formations géologiques présentant les teneurs en uranium les plus faibles

0 500 m

Sources : Géorisques, BRGM, AvexAsso, DREAL Normandie.
Cadastre DGI, IGN© BD-TOPO
Réalisation : Ville Ouverte • Mai 2025

Terres d'Argentan INTERCO

Plan Local d'Urbanisme intercommunal - PLUi-H
Communauté de communes Terres d'Argentan Interco

4.2 RISQUES NATURELS ET TECHNOLOGIQUES
• échelle commune

Version du 26/01/2026

Moulins-sur-Orne



RISQUES NATURELS

Captages d'eau potable

Périmètres de protection des captages d'eau potable
- Immédiat
- Rapproché
- Éloigné
- Cours d'eau
- Remontée de nappes

Plan de Prévention des Risques d'Inondation
- Zone rouge
- Zone orange
- Zone bleu clair

Aléas Retrait gonflement des argiles
- Moyen
- Faible

RISQUES TECHNOLOGIQUES
- Canalisation de gaz naturel
- Établissement déclarant des rejets polluants
- Site pollué

Installations classées
- Non Seveso

RISQUE RADON

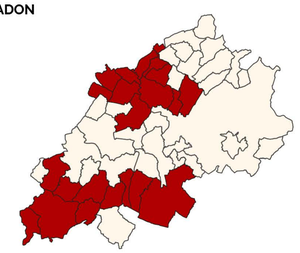

- Catégorie 3 : commune dont une partie au moins est située sur des formations géologiques dont les teneurs en uranium sont estimées plus élevées comparativement aux autres formations.
- Catégorie 1 : commune localisée sur des formations géologiques présentant les teneurs en uranium les plus faibles

0 — 500 m

Sources : Géorisques, BRGM, AvexAsso, DREAL Normandie,
Cadastre DGI, IGN© BD-TOPO
Réalisation : Ville Ouverte • Mai 2025

Terres d'Argentan INTERCO

Plan Local d'Urbanisme intercommunal - PLUi-H
Communauté de communes Terres d'Argentan Interco

4.2 RISQUES NATURELS ET TECHNOLOGIQUES
• échelle commune

Version du 26/01/2026

Neauphe-sur-Dive



RISQUES NATURELS

- Cours d'eau
- Remontée de nappes
- Chutes de blocs

Glissement de terrain

- Terrain prédisposé pente modérée
- Terrain prédisposé pente forte
- Terrain prédisposé pente très forte

Aléas Retrait gonflement des argiles

- Fort
- Moyen
- Faible

RISQUES TECHNOLOGIQUES

Installations classées

- Non Seveso

RISQUE RADON

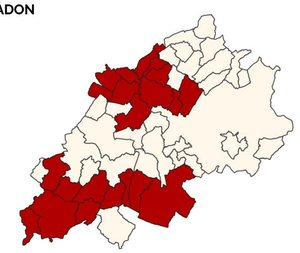

- Catégorie 3 : commune dont une partie au moins est située sur des formations géologiques dont les teneurs en uranium sont estimées plus élevées comparativement aux autres formations.
- Catégorie 1 : commune localisée sur des formations géologiques présentant les teneurs en uranium les plus faibles

0 — 500 m

Sources : Géorisques, BRGM, AvexAsso, DREAL Normandie,
Cadastre DGI, IGN© BD-TOPO
Réalisation : Ville Ouverte • Mai 2025

Terres d'Argentan INTERCO

Plan Local d'Urbanisme intercommunal - PLUi-H
Communauté de communes Terres d'Argentan Interco

4.2 RISQUES NATURELS ET TECHNOLOGIQUES
• échelle commune

Version du 26/01/2026

Nécy



Calvados

Orne

RISQUES NATURELS

- Cours d'eau
- Remontée de nappes
- Chutes de blocs

Glissement de terrain

- Terrain prédisposé pente modérée
- Terrain prédisposé pente forte
- Terrain prédisposé pente très forte
- Cavités
- Périmètre de sécurité des cavités

Aléas Retrait gonflement des argiles

- Fort
- Moyen
- Faible

RISQUES TECHNOLOGIQUES

- Établissement déclarant des rejets polluants
- Site pollué

Installations classées

- Non Seveso

RISQUE RADON

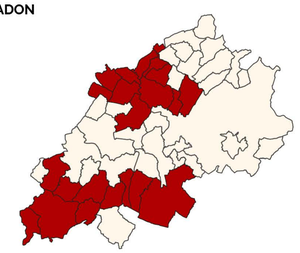

- Catégorie 3 : commune dont une partie au moins est située sur des formations géologiques dont les teneurs en uranium sont estimées plus élevées comparativement aux autres formations.
- Catégorie 1 : commune localisée sur des formations géologiques présentant les teneurs en uranium les plus faibles

0 — 500 m

Sources : Géorisques, BRGM, AvexAsso, DREAL Normandie,
Cadastre DGI, IGN© BD-TOPO
Réalisation : Ville Ouverte • Mai 2025

Terres d'Argentan INTERCO

Plan Local d'Urbanisme intercommunal - PLUi-H
Communauté de communes Terres d'Argentan Interco

4.2 RISQUES NATURELS ET TECHNOLOGIQUES
• échelle commune

Version du 26/01/2026

Occagnes



RISQUES NATURELS

Captages d'eau potable

Périmètres de protection des captages d'eau potable
- Immédiat
- Rapproché
- Éloigné
- Cours d'eau
- Remontée de nappes

Plan de Prévention des Risques d'Inondation
- Zone rouge
- Zone orange
- Zone bleu clair

Mouvements de terrain
- Glissement
- Chute de blocs / Eboulement
- Effondrement / Affaissement
- Chutes de blocs

Glissement de terrain
- Terrain prédisposé pente modérée
- Terrain prédisposé pente forte
- Terrain prédisposé pente très forte
- Cavités
- Périmètre de sécurité des cavités

Aléas Retrait gonflement des argiles
- Fort
- Moyen
- Faible

RISQUES TECHNOLOGIQUES
- Canalisation de gaz naturel

Installations classées
- Non Seveso

RISQUE RADON

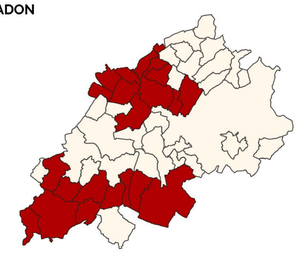

- Catégorie 3 : commune dont une partie au moins est située sur des formations géologiques dont les teneurs en uranium sont estimées plus élevées comparativement aux autres formations.
- Catégorie 1 : commune localisée sur des formations géologiques présentant les teneurs en uranium les plus faibles

0 — 500 m

Sources : Géorisques, BRGM, AvexAsso, DREAL Normandie,
Cadastre DGI, IGN© BD-TOPO
Réalisation : Ville Ouverte • Mai 2025

Terres d'Argentan INTERCO

Plan Local d'Urbanisme intercommunal - PLUi-H
Communauté de communes Terres d'Argentan Interco

4.2 RISQUES NATURELS ET TECHNOLOGIQUES
• échelle commune

Version du 26/01/2026

Ommoy

Calvados

Orne



RISQUES NATURELS

- Cours d'eau
- Remontée de nappes
- Chutes de blocs

Glissement de terrain

- Terrain prédisposé pente modérée

Aléas Retrait gonflement des argiles

- Faible

RISQUES TECHNOLOGIQUES

- Canalisation de gaz naturel

RISQUE RADON

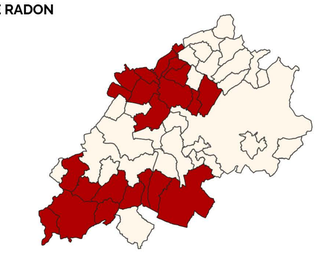

- Catégorie 3 : commune dont une partie au moins est située sur des formations géologiques dont les teneurs en uranium sont estimées plus élevées comparativement aux autres formations.
- Catégorie 1 : commune localisée sur des formations géologiques présentant les teneurs en uranium les plus faibles

0 — 500 m

Sources : Géorisques, BRGM, AvexAsso, DREAL Normandie.
Cadastre DGI, IGN© BD-TOPO
Réalisation : Ville Ouverte • Mai 2025

Terres d'Argentan INTERCO

Plan Local d'Urbanisme intercommunal - PLUi-H
Communauté de communes Terres d'Argentan Interco

4.2 RISQUES NATURELS ET TECHNOLOGIQUES
• échelle commune
Version du 26/01/2026

Rânes



RISQUES NATURELS

- Cours d'eau
- Remontée de nappes

Plan de Prévention des Risques d'Inondation

- Zone rouge
- Zone orange
- Zone bleu clair
- Chutes de blocs
- Périmètre de sécurité des cavités

Aléas Retrait gonflement des argiles

- Faible

RISQUES TECHNOLOGIQUES

- Ancien site industriel et activité de services

Installations classées

- Non Seveso

RISQUE RADON

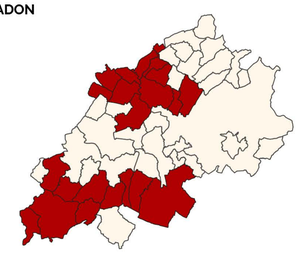

- Catégorie 3 : commune dont une partie au moins est située sur des formations géologiques dont les teneurs en uranium sont estimées plus élevées comparativement aux autres formations.
- Catégorie 1 : commune localisée sur des formations géologiques présentant les teneurs en uranium les plus faibles

0 500 m

Sources : Géorisques, BRGM, AvexAsso, DREAL Normandie.
Cadastre DGI, IGN© BD-TOPO
Réalisation : Ville Ouverte • Mai 2025

Terres d'Argentan INTERCO

Plan Local d'Urbanisme intercommunal - PLUi-H
Communauté de communes Terres d'Argentan Interco

4.2 RISQUES NATURELS ET TECHNOLOGIQUES
• échelle commune

Version du 26/01/2026

Ri



RISQUES NATURELS

Cours d'eau

Remontée de nappes

Aléas Retrait gonflement des argiles

Faible

RISQUES TECHNOLOGIQUES

Établissement déclarant des rejets polluants

Installations classées

Non Seveso

RISQUE RADON

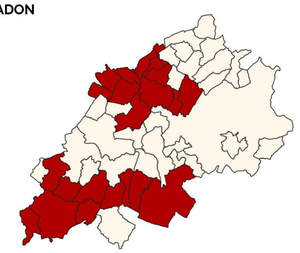

Catégorie 3 : commune dont une partie au moins est située sur des formations géologiques dont les teneurs en uranium sont estimées plus élevées comparativement aux autres formations.

Catégorie 1 : commune localisée sur des formations géologiques présentant les teneurs en uranium les plus faibles

0 500 m

Sources : Géorisques, BRGM, AvexAsso, DREAL Normandie.
Cadastre DGI, IGN© BD-TOPO
Réalisation : Ville Ouverte • Mai 2025

Terres d'Argentan INTERCO

Plan Local d'Urbanisme intercommunal - PLUi-H
Communauté de communes Terres d'Argentan Interco

4.2 RISQUES NATURELS ET TECHNOLOGIQUES
• échelle commune

Version du 26/01/2026

Ronai



RISQUES NATURELS

- Cours d'eau
- Remontée de nappes
- Chutes de blocs

Aléas Retrait gonflement des argiles

- Faible

RISQUES TECHNOLOGIQUES

Installations classées

- Non Seveso

RISQUE RADON

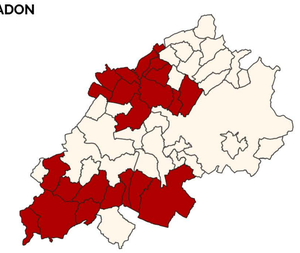

- Catégorie 3 : commune dont une partie au moins est située sur des formations géologiques dont les teneurs en uranium sont estimées plus élevées comparativement aux autres formations.
- Catégorie 1 : commune localisée sur des formations géologiques présentant les teneurs en uranium les plus faibles

0 500 m

Sources : Géorisques, BRGM, AvexAsso, DREAL Normandie
Cadastre DGI, IGN© BD-TOPO
Réalisation : Ville Ouverte - Mai 2025

Terres d'Argentan INTERCO

Plan Local d'Urbanisme intercommunal - PLUi-H
Communauté de communes Terres d'Argentan Interco

4.2 RISQUES NATURELS ET TECHNOLOGIQUES
• échelle commune

Version du 26/01/2026

Sai



RISQUES NATURELS

Captages d'eau potable

Périmètres de protection des captages d'eau potable
- Immédiat
- Rapproché
- Cours d'eau
- Remontée de nappes

Plan de Prévention des Risques d'Inondation
- Zone rouge
- Zone orange
- Zone bleu clair
- Chutes de blocs

Glissement de terrain
- Terrain prédisposé pente modérée
- Terrain prédisposé pente forte
- Terrain prédisposé pente très forte

Aléas Retrait gonflement des argiles
- Fort
- Moyen
- Faible

RISQUES TECHNOLOGIQUES
- Établissement déclarant des rejets polluants
- Ancien site industriel et activité de services

RISQUE RADON

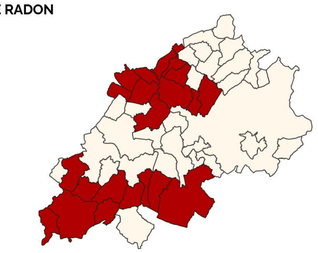

- Catégorie 3 : commune dont une partie au moins est située sur des formations géologiques dont les teneurs en uranium sont estimées plus élevées comparativement aux autres formations.
- Catégorie 1 : commune localisée sur des formations géologiques présentant les teneurs en uranium les plus faibles

0 500 m

Sources : Géorisques, BRGM, AvexAsso, DREAL Normandie,
Cadastre DGI, IGN© BD-TOPO
Realisation : Ville Ouverte • Mai 2025

Terres d'Argentan INTERCO

Plan Local d'Urbanisme intercommunal - PLUi-H
Communauté de communes Terres d'Argentan Interco

4.2 RISQUES NATURELS ET TECHNOLOGIQUES
• échelle commune

Version du 26/01/2026

Saint-Brice-sous-Rânes



RISQUES NATURELS

- Cours d'eau
- Remontée de nappes

Plan de Prévention des Risques d'Inondation

- Zone rouge

Aléas Retrait gonflement des argiles

- Faible

RISQUE RADON

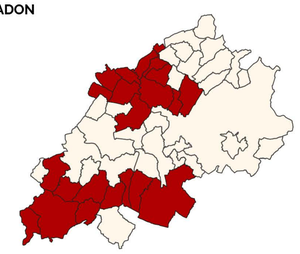

- Catégorie 3 : commune dont une partie au moins est située sur des formations géologiques dont les teneurs en uranium sont estimées plus élevées comparativement aux autres formations.
- Catégorie 1 : commune localisée sur des formations géologiques présentant les teneurs en uranium les plus faibles

0 500 m

Sources : Géorisques, BRGM, AvexAsso, DREAL Normandie.
Cadastre DGI, IGN© BD-TOPO
Réalisation : Ville Ouverte • Mai 2025

Terres d'Argentan INTERCO

Plan Local d'Urbanisme intercommunal - PLUi-H
Communauté de communes Terres d'Argentan Interco

4.2 RISQUES NATURELS ET TECHNOLOGIQUES
• échelle commune

Version du 26/01/2026

Saint-Georges-d'Annebecq



RISQUES NATURELS

- Cours d'eau
- Remontée de nappes

Mouvements de terrain

- Chute de blocs / Eboulement
- Chutes de blocs

Aléas Retrait gonflement des argiles

- Moyen
- Faible

RISQUES TECHNOLOGIQUES

- Ancien site industriel et activité de services

Installations classées

- Non Seveso

RISQUE RADON

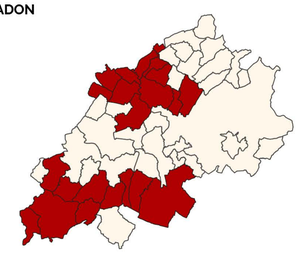

- Catégorie 3 : commune dont une partie au moins est située sur des formations géologiques dont les teneurs en uranium sont estimées plus élevées comparativement aux autres formations.
- Catégorie 1 : commune localisée sur des formations géologiques présentant les teneurs en uranium les plus faibles

0 — 500 m

Sources : Géorisques, BRGM, AvexAsso, DREAL Normandie,
Cadastre DGI, IGN© BD-TOPO
Réalisation : Ville Ouverte • Mai 2025

Terres d'Argentan INTERCO

Plan Local d'Urbanisme intercommunal - PLUi-H
Communauté de communes Terres d'Argentan Interco

4.2 RISQUES NATURELS ET TECHNOLOGIQUES
• échelle commune

Version du 26/01/2026

Saint-Gervais-des-Sablons



Calvados

Orne

RISQUES NATURELS

Captages d'eau potable

Périmètres de protection des captages d'eau potable
- Rapproché
- Cours d'eau
- Remontée de nappes
- Chutes de blocs

Glissement de terrain
- Terrain prédisposé pente modérée
- Terrain prédisposé pente forte
- Terrain prédisposé pente très forte

Aléas Retrait gonflement des argiles
- Fort
- Moyen

RISQUE RADON

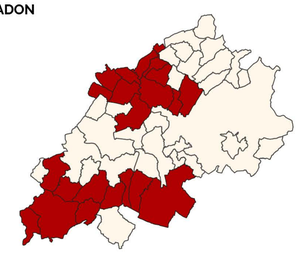

- Catégorie 3 : commune dont une partie au moins est située sur des formations géologiques dont les teneurs en uranium sont estimées plus élevées comparativement aux autres formations.
- Catégorie 1 : commune localisée sur des formations géologiques présentant les teneurs en uranium les plus faibles

0 250m

Sources : Géorisques, BRGM, AvexAsso, DREAL Normandie,
Cadastre DGI, IGN© BD-TOPO
Réalisation : Ville Ouverte • Mai 2025

Terres d'Argentan INTERCO

Plan Local d'Urbanisme intercommunal - PLUi-H
Communauté de communes Terres d'Argentan Interco

4.2 RISQUES NATURELS ET TECHNOLOGIQUES
• échelle commune

Version du 26/01/2026

Saint-Lambert-sur-Dive



RISQUES NATURELS

- Cours d'eau
- Remontée de nappes

Glissement de terrain

- Terrain prédisposé pente modérée

Aléas Retrait gonflement des argiles

- Moyen
- Faible

RISQUES TECHNOLOGIQUES

- Canalisation de gaz naturel

Installations classées

- Non Seveso

RISQUE RADON

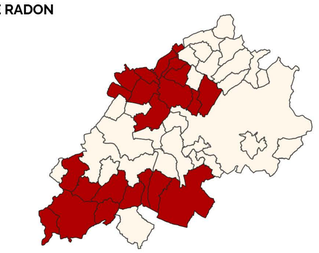

- Catégorie 3 : commune dont une partie au moins est située sur des formations géologiques dont les teneurs en uranium sont estimées plus élevées comparativement aux autres formations.
- Catégorie 1 : commune localisée sur des formations géologiques présentant les teneurs en uranium les plus faibles

0 500

Sources : Géorisques, BRGM, AvexAsso, DREAL Normandie,
Cadastre DGI, IGN© BD-TOPO
Réalisation : Ville Ouverte • Mai 2025

Terres d'Argentan INTERCO

Plan Local d'Urbanisme intercommunal - PLUi-H
Communauté de communes Terres d'Argentan Interco

4.2 RISQUES NATURELS ET TECHNOLOGIQUES
• échelle commune

Version du 26/01/2026

Sarceaux



RISQUES NATURELS

Captages d'eau potable

Périmètres de protection des captages d'eau potable
- Immédiat
- Rapproché
- Éloigné
- Cours d'eau
- Remontée de nappes

Plan de Prévention des Risques d'Inondation
- Zone rouge
- Zone orange
- Zone bleu foncé
- Zone bleu clair
- Chutes de blocs

Aléas Retrait gonflement des argiles
- Moyen
- Faible

RISQUES TECHNOLOGIQUES
- Établissement déclarant des rejets polluants
- Site pollué
- Ancien site industriel et activité de services

Installations classées
- Seveso seuil haut
- Non Seveso

RISQUE RADON

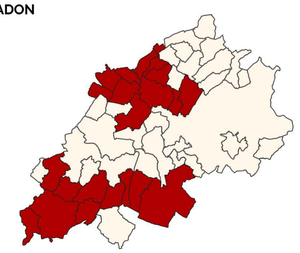

- Catégorie 3 : commune dont une partie au moins est située sur des formations géologiques dont les teneurs en uranium sont estimées plus élevées comparativement aux autres formations.
- Catégorie 1 : commune localisée sur des formations géologiques présentant les teneurs en uranium les plus faibles

0 — 500 m

Sources : Géorisques, BRGM, AvexAsso, DREAL Normandie,
Cadastre DGI, IGN© BD-TOPO
Réalisation : Ville Ouverte • Mai 2025

Terres d'Argentan INTERCO

Plan Local d'Urbanisme intercommunal - PLUi-H
Communauté de communes Terres d'Argentan Interco

4.2 RISQUES NATURELS ET TECHNOLOGIQUES
• échelle commune

Version du 26/01/2026

Sévigny



RISQUES NATURELS

Captages d'eau potable

Périmètres de protection des captages d'eau potable

- Immédiat
- Rapproché
- Éloigné
- Cours d'eau
- Remontée de nappes

Plan de Prévention des Risques d'Inondation

- Zone rouge
- Zone orange
- Zone bleu clair

Glissement de terrain

- Terrain prédisposé pente modérée
- Terrain prédisposé pente forte
- Terrain prédisposé pente très forte

Aléas Retrait gonflement des argiles

- Fort
- Moyen
- Faible

RISQUES TECHNOLOGIQUES

- Canalisation de gaz naturel

RISQUE RADON

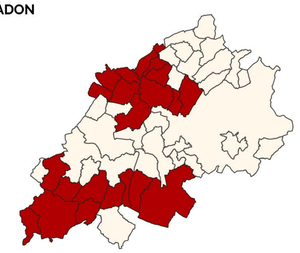

- Catégorie 3 : commune dont une partie au moins est située sur des formations géologiques dont les teneurs en uranium sont estimées plus élevées comparativement aux autres formations.
- Catégorie 1 : commune localisée sur des formations géologiques présentant les teneurs en uranium les plus faibles

0 500 m

Sources : Géorisques, BRGM, AvexAsso, DREAL Normandie,
Cadastre DGI, IGN© BD-TOPO
Réalisation : Ville Ouverte • Mai 2025

Terres d'Argentan INTERCO

Plan Local d'Urbanisme intercommunal - PLUi-H
Communauté de communes Terres d'Argentan Interco

4.2 RISQUES NATURELS ET TECHNOLOGIQUES
• échelle commune

Version du 26/01/2026

Sevrai



RISQUES NATURELS

- Cours d'eau
- Remontée de nappes

Plan de Prévention des Risques d'Inondation

- Zone rouge
- Zone orange
- Zone bleu foncé
- Zone bleu clair
- Chutes de blocs
- Cavités
- Périmètre de sécurité des cavités

Aléas Retrait gonflement des argiles

- Faible

RISQUES TECHNOLOGIQUES

- Établissement déclarant des rejets polluants
- Ancien site industriel et activité de services

Installations classées

- Non Seveso

RISQUE RADON

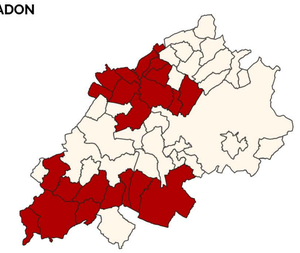

- Catégorie 3 : commune dont une partie au moins est située sur des formations géologiques dont les teneurs en uranium sont estimées plus élevées comparativement aux autres formations.
- Catégorie 1 : commune localisée sur des formations géologiques présentant les teneurs en uranium les plus faibles

0 — 500 m

Sources : Géorisques, BRGM, AvexAsso, DREAL Normandie,
Cadastre DGI, IGN© BD-TOPO
Réalisation : Ville Ouverte • Mai 2025

Terres d'Argentan
INTERCO

Plan Local d'Urbanisme intercommunal - PLUi-H
Communauté de communes Terres d'Argentan Interco

4.2 RISQUES NATURELS ET TECHNOLOGIQUES
• échelle commune

Version du 26/01/2026

Tanques



RISQUES NATURELS

Captages d'eau potable

Périmètres de protection des captages d'eau potable
- Éloigné
- Cours d'eau
- Remontée de nappes

Plan de Prévention des Risques d'Inondation
- Zone rouge
- Zone orange
- Zone bleu clair
- Chutes de blocs

Glissement de terrain
- Terrain prédisposé pente modérée
- Cavités
- Périmètre de sécurité des cavités

Aléas Retrait gonflement des argiles
- Faible

RISQUES TECHNOLOGIQUES
- Établissement déclarant des rejets polluants
- Ancien site industriel et activité de services

Installations classées
- Non Seveso

RISQUE RADON

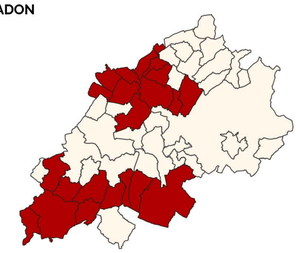

- Catégorie 3 : commune dont une partie au moins est située sur des formations géologiques dont les teneurs en uranium sont estimées plus élevées comparativement aux autres formations.
- Catégorie 1 : commune localisée sur des formations géologiques présentant les teneurs en uranium les plus faibles

0 — 500 m

Sources : Géorisques, BRGM, AvexAsso, DREAL Normandie,
Cadastre DGI, IGN© BD-TOPO
Réalisation : Ville Ouverte • Mai 2025

Terres d'Argentan INTERCO

Plan Local d'Urbanisme intercommunal - PLUi-H
Communauté de communes Terres d'Argentan Interco

4.2 RISQUES NATURELS ET TECHNOLOGIQUES
• échelle commune

Version du 26/01/2026

Tournai-sur-Dive



RISQUES NATURELS

- Cours d'eau
- Remontée de nappes

Mouvements de terrain

- Chute de blocs / Eboulement

Glissement de terrain

- Terrain prédisposé pente modérée
- Terrain prédisposé pente forte
- Terrain prédisposé pente très forte

Aléas Retrait gonflement des argiles

- Fort
- Moyen
- Faible

RISQUES TECHNOLOGIQUES

- Canalisation de gaz naturel
- Établissement déclarant des rejets polluants

Installations classées

- Non Seveso

RISQUE RADON

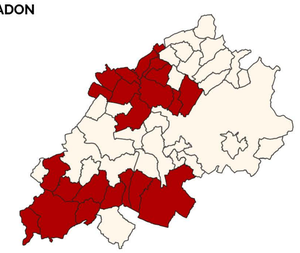

- Catégorie 3 : commune dont une partie au moins est située sur des formations géologiques dont les teneurs en uranium sont estimées plus élevées comparativement aux autres formations.
- Catégorie 1 : commune localisée sur des formations géologiques présentant les teneurs en uranium les plus faibles

0 — 500 m

Sources : Géorisques, BRGM, AvexAsso, DREAL Normandie,
Cadastre DGI, IGN© BD-TOPO
Réalisation : Ville Ouverte • Mai 2025

Terres d'Argentan INTERCO

Plan Local d'Urbanisme intercommunal - PLUi-H
Communauté de communes Terres d'Argentan Interco

4.2 RISQUES NATURELS ET TECHNOLOGIQUES
• échelle commune

Version du 26/01/2026

Trun



RISQUES NATURELS

- Cours d'eau
- Remontée de nappes
- Chutes de blocs

Glissement de terrain

- Terrain prédisposé pente modérée
- Terrain prédisposé pente forte

Aléas Retrait gonflement des argiles

- Moyen
- Faible

RISQUES TECHNOLOGIQUES

- Canalisation de gaz naturel
- Ancien site industriel et activité de services

Installations classées

- Non Seveso

RISQUE RADON

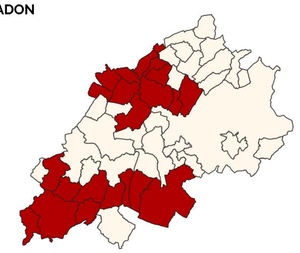

- Catégorie 3 : commune dont une partie au moins est située sur des formations géologiques dont les teneurs en uranium sont estimées plus élevées comparativement aux autres formations.
- Catégorie 1 : commune localisée sur des formations géologiques présentant les teneurs en uranium les plus faibles

0 — 500 m

Sources : Géorisques, BRGM, AvexAsso, DREAL Normandie,
Cadastre DGI, IGN© BD-TOPO
Réalisation : Ville Ouverte - Mai 2025

Terres d'Argentan INTERCO

Plan Local d'Urbanisme intercommunal - PLUi-H
Communauté de communes Terres d'Argentan Interco

4.2 RISQUES NATURELS ET TECHNOLOGIQUES
• échelle commune

Version du 26/01/2026

Vieux Pont



RISQUES NATURELS

- Cours d'eau
- Remontée de nappes

Plan de Prévention des Risques d'Inondation

- Zone rouge
- Zone orange
- Zone bleu foncé
- Zone bleu clair
- Cavités
- Périmètre de sécurité des cavités

Aléas Retrait gonflement des argiles

- Faible

RISQUES TECHNOLOGIQUES

Installations classées

- Non Seveso

RISQUE RADON

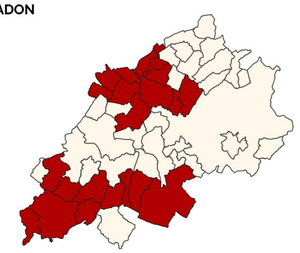

- Catégorie 3 : commune dont une partie au moins est située sur des formations géologiques dont les teneurs en uranium sont estimées plus élevées comparativement aux autres formations.
- Catégorie 1 : commune localisée sur des formations géologiques présentant les teneurs en uranium les plus faibles

0 500 m

Sources : Géorisques, BRGM, AvexAsso, DREAL Normandie,
Cadastre DGI, IGN© BD-TOPO
Réalisation : Ville Ouverte • Mai 2025

Terres d'Argentan INTERCO

Plan Local d'Urbanisme intercommunal - PLUi-H
Communauté de communes Terres d'Argentan Interco

4.2 RISQUES NATURELS ET TECHNOLOGIQUES
• échelle commune

Version du 26/01/2026

Villedieu-les-Bailleul



RISQUES NATURELS

- Cours d'eau
- Remontée de nappes

Glissement de terrain

- Terrain prédisposé pente modérée
- Terrain prédisposé pente forte
- Terrain prédisposé pente très forte

Aléas Retrait gonflement des argiles

- Fort
- Moyen
- Faible

RISQUES TECHNOLOGIQUES

- Canalisation de gaz naturel
- Établissement déclarant des rejets polluants

Installations classées

- Non Seveso

RISQUE RADON

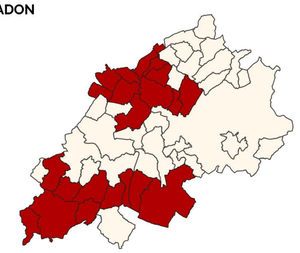

- Catégorie 3 : commune dont une partie au moins est située sur des formations géologiques dont les teneurs en uranium sont estimées plus élevées comparativement aux autres formations.
- Catégorie 1 : commune localisée sur des formations géologiques présentant les teneurs en uranium les plus faibles

0 500 m

Sources : Géorisques, BRGM, AvexAsso, DREAL Normandie,
Cadastre DGI, IGN© BD-TOPO
Réalisation : Ville Ouverte - Mai 2025