SEPT VALLÉES
COMMUNAUTÉ DE COMMUNES

PLUi-H

Fiches patrimoine

Communauté de Communes des 7 Vallées

PLUi arrêté le : 3 juillet 2025
PLUi approuvé le : 12 février 2026

SOLIHA SOLIDAIRES POUR L'HABITAT
auddicé urbanisme

Table des matières

Précisions sur les patrimoines identifiés 5
AIX-EN-ISSART 6
AUBIN-SAINT-VAAST 32
AUCHY-LES-HESDIN 35
AZINCOURT 39
BEALENCOURT 46
BEAURAINVILLE 48
BLANGY-SUR-TERNOISE 63
BLINGEL 69
BOIS-JEAN 73
BOUBERS-LES-HESMOND 99
BOUIN-PLUMOISON 103
BREVILLERS 107
BRIMEUX 112
BUIRE-LE-SEC 115
CAMPAGNE-LES-HESDIN 118
CAPELLE-LES-HESDIN 121
CAUMONT 127
CAVRON-SAINT-MARTIN 129
CHERIENNES 137
CONTES 139
DOURIEZ 142
ECLIMEUX 168
FILLIEVRES 173
FRESNOY 181
GALAMETZ 185
GOUY-SAINT-ANDRE 188
GRIGNY 191
GUIGNY 197
GUISY 200
HESDIN 204
HESMOND 212
HUBY-SAINT-LEU 215
INCOURT 218

LA LOGE 222
LABROYE 224
LE PARCQ 239
LE-QUESNOY-EN-ARTOIS 244
LESPINOY 246
LOISON-SUR-CREQUOISE 248
MAINTENAY 264
MAISONCELLE 270
MARANT 277
MARCONNELLE 279
MARCONNE 284
MARENLA 287
MARESQUEL-ECQUEMICOURT 290
MARLES-SUR-CANCHE 295
MOURIEZ 322
NEULETTE 335
NOYELLES-LES-HUMIERES 338
OFFIN 341
RAYE-SUR-AUTHIE 355
REGNAUVILLE 357
ROLLANCOURT 364
ROUSSENT 368
SAINT-DENOEUX 370
SAINT-GEORGES 372
SAINT-REMY-AU-BOIS 375
SAINTE-AUSTREBERTHE 379
SAULCHOY 381
SEMPY 383
TORTEFONTAINE 386
TRAMECOURT 419
VACQUERIETTE-ERCQUIERES 422
VIEIL-HESDIN 424
WAIL 428
WAMBERCOURT 433
WAMIN 436
WILLEMAN 439

Précisions sur les patrimoines identifiés

Les fiches patrimoine annexées au présent document ont pour objet d'expliciter les éléments de patrimoine bâti et paysager identifiés et protégés au titre de l'article L.151-19 du code de l'urbanisme, repérés au plan de zonage par un symbole graphique spécifique.

Ces éléments font l'objet de prescriptions réglementaires particulières définies au sein du règlement écrit, visant à assurer leur préservation et leur mise en valeur.

Il est précisé que la numérotation des fiches peut présenter des discontinuités, certains éléments ayant été supprimés au cours des différentes phases d'élaboration du document d'urbanisme ou lors de procédures d'adaptation ultérieures.

AIX-EN-ISSART

Nom du patrimoine bâti : AIX01

Commune : AIX-EN-ISSART

Sujet : Eglise Saint-Pierre - édifice à valeur patrimoniale

Intérêt : niveau fort

Justification : Nef, début 12e, partiellement rec. en 1779 d'après un graffiti de maitre maçon ; Tour centrale 11e 12e (sauf étage campanaire de 1741) ; Chœur 14e, restaurations 18e et 1881. Le rez-de-chaussée de la tour comprend des chapiteaux romans comme dans lacrypte de ND de Boulogne. Portail d'entrée avec urne en haut relief, porte et baies bouchées, l'architecte hesdinois Clovis Normand restaura l'édifice en 1868-69. Les 3 cloches et le confessionnal sont inscrits à l'ISMH.

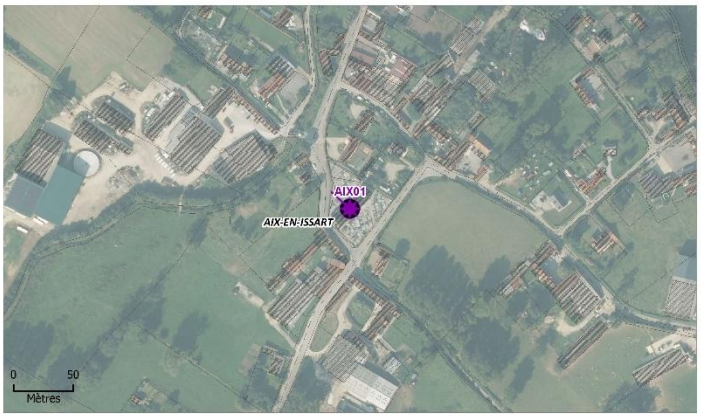

Nom du patrimoine bâti : AIX02

Commune : AIX-EN-ISSART

Sujet : Monument aux morts

Intérêt : niveau moyen

Justification : Monument en pierre de Marquise, en forme de stèle large mais peu épaisse (environ 20 cm), composé de sept pièces, terminé par un fronton trilobé peu courant. La stèle placée dans le cimetière était entourée de quatre bornes reliées par des chaînes. Réalisation des Frères Dechamps de Montreuil.

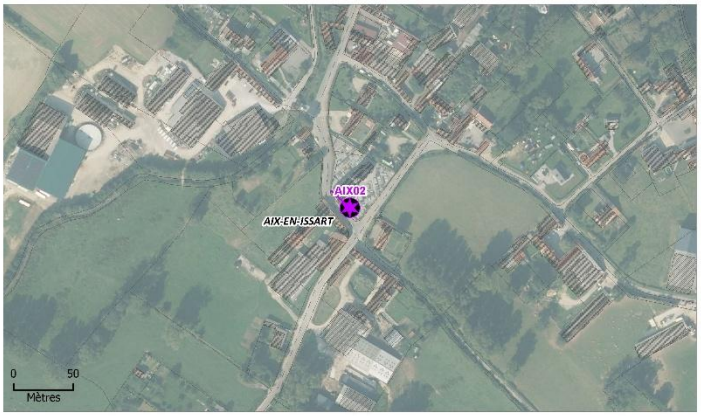

Nom du patrimoine bâti : AIX03

Commune : AIX-EN-ISSART

Sujet : Moulin de pierre sur le bras de Brosne

Intérêt : niveau moyen

Justification : Minoterie en R+3 de brique, large de 5 travées, installée sur le Bras de Brosne, avec sa chute d'eau. Reconvertie en logements. Dépendance en craie sur soubassement de brique en entrée de cour.

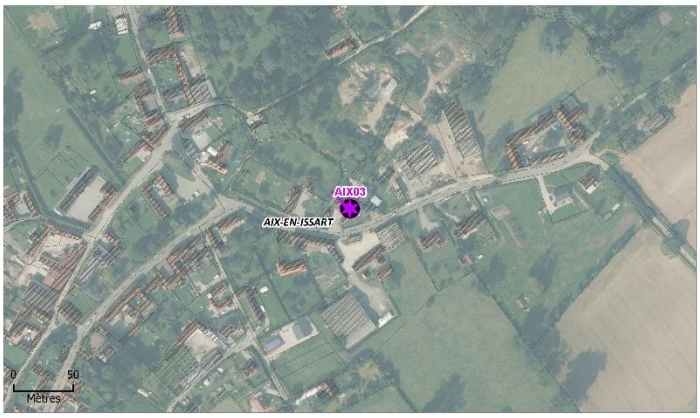

Nom du patrimoine bâti : AIX04

Commune : AIX-EN-ISSART

Sujet : Ferme

Intérêt : niveau moyen

Justification : En restauration : fermette en torchis avec pignon à wambergue, logis en pierre aux encadrements de brique, dépendances en silex, ancrage 1879, grange en pierre taillée sur soubassement silex ouverte d'un grand porche charretier en plein cintre avec cartouche millésimé 1885.



Nom du patrimoine bâti : AIX05

Commune : AIX-EN-ISSART

Sujet : Ferme

Intérêt : niveau faible

Justification : Ferme du 17e siècle (millésime 1683 sur pierre saillante lue par Rodière), 4 des 5 fenêtres ont été agrandies, rdc voûté sur solives posées à champs.



Nom du patrimoine bâti : AIX06

Commune : AIX-EN-ISSART

Sujet : Pignon

Intérêt : niveau fort

Justification : Pignon à wambergue, grand corps de ferme en pierre et brique, soubassement silex, grange en torchis à ossature bois apparente et fournil.

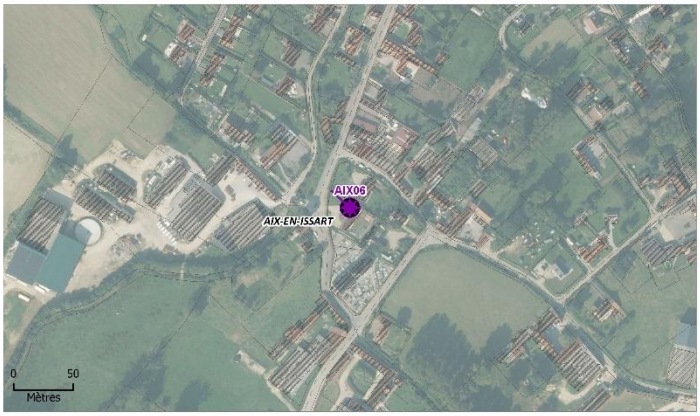

Nom du patrimoine bâti : AIX07

Commune : AIX-EN-ISSART

Sujet : Fermette

Intérêt : niveau moyen

Justification : Logis et mur de clôture en pierre, encadrements en brique et soubassement en silex, portillon.

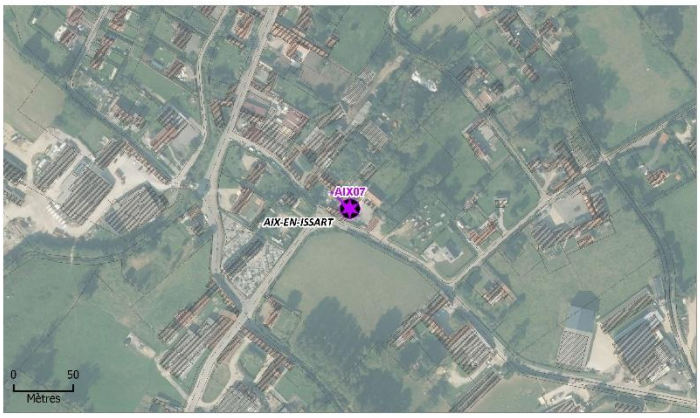

Nom du patrimoine bâti : AIX08

Commune : AIX-EN-ISSART

Sujet : Maison

Intérêt : niveau fort

Justification : Logis en craie, lucarne rentrante avec épis en bois en forme de croix. Muret alternant pierre et brique, pilastres en brique, porte surmontée d'une sculpture en fer (croix et "cœurs vendéens"). Ancien presbytère ?

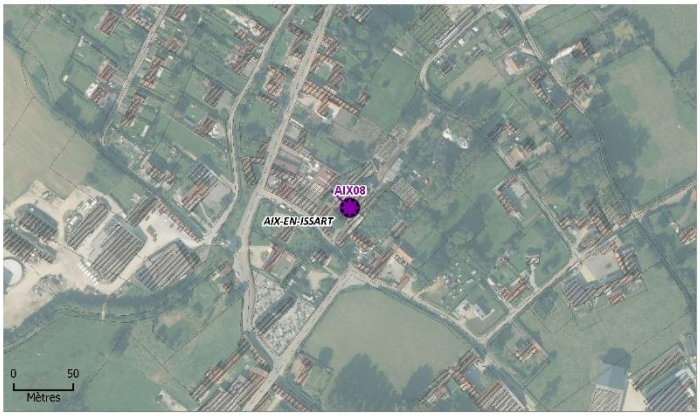

Nom du patrimoine bâti : AIX09

Commune : AIX-EN-ISSART

Sujet : Niche

Intérêt : niveau moyen

Justification : Niche maçonnée en craie dans le pignon avec larmier plein cintre, statuette de la vierge à l'Enfant.

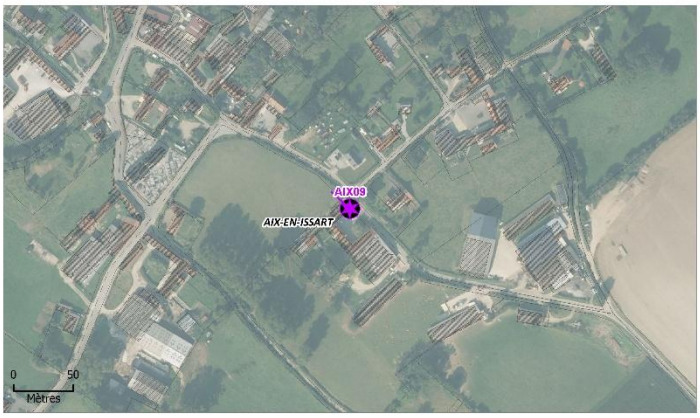

Nom du patrimoine bâti : AIX10

Commune : AIX-EN-ISSART

Sujet : Ferme

Intérêt : niveau moyen

Justification : Logis en craie en R+1 de 5 travées, couvert d'une toiture en pavillon de tuile flanquée de deux hautes cheminées. Pignon en pierre percé d'une niche à la Vierge, trace d'une ancienne plaque, pierre de remploi graffiti F759. Pigeonnier en ossature bois hourdé de brique. Étables en brique, soubassement silex et lit en brique.

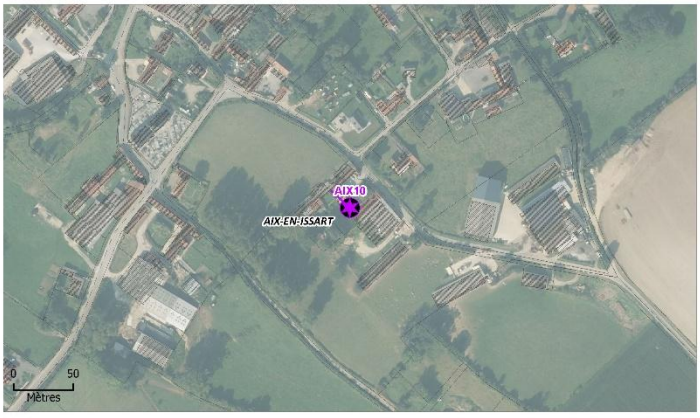

Nom du patrimoine bâti : AIX11

Commune : AIX-EN-ISSART

Sujet : Ferme

Intérêt : niveau faible

Justification : Dépendances en brique aux toitures de guingois, et parement bois/silex, pigeonnier.



Nom du patrimoine bâti : AIX12

Commune : AIX-EN-ISSART

Sujet : Ferme

Intérêt : niveau moyen

Justification : Logis cimenté à décors, extension en pierre et encadrements en brique.

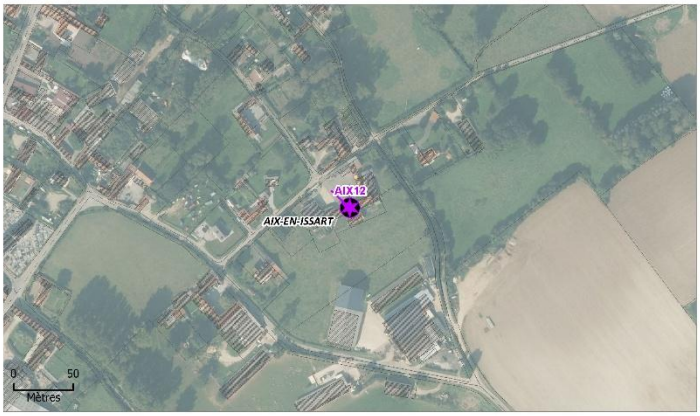

Nom du patrimoine bâti : AIX13

Commune : AIX-EN-ISSART

Sujet : Ferme de Sainte-Austreberthe

Intérêt : niveau moyen

Justification : Ferme du 18e siècle. Probable possession de l'abbaye Sainte Austreberthe de Montreuil, ferme seigneuriale en contrebas de l'église. Grange datée de 1749, pignon de l'écurie daté 1773 en prolongement de la maison, porget millésimé 1775 sur le pêne. Bâtiment haut et bâtiment bas en enfilade. Le colombier dessiné par Albert Leroy a disparu. Longue dépendance en torchis soubassement silex et sablière basse apparente formant clôture sur rue, logis avec pignon en pierre, et portillon en anse de panier. Graffitis (1812, 1872, série de cercles...).Bâtiment haut et bâtiment bas en enfilade. Le colombier dessiné par Albert Leroy a disparu. Longue dépendance en torchis soubassement silex et sablière basse apparente formant clôture sur rue, logis avecpignon en pierre, et portillon en anse de panier. Graffitis (1812, 1872, série de cercles...).

Nom du patrimoine bâti : AIX14

Commune : AIX-EN-ISSART

Sujet : Maison

Intérêt : niveau faible

Justification : Maisonnette aux volumes atypiques, porte mi-vitrée à imposte et marches d'entrée.



Nom du patrimoine bâti : AIX15

Commune : AIX-EN-ISSART

Sujet : Maison

Intérêt : niveau moyen

Justification : Maison à étage en torchis avec porte en plein cintre, reconvertie en gîte.

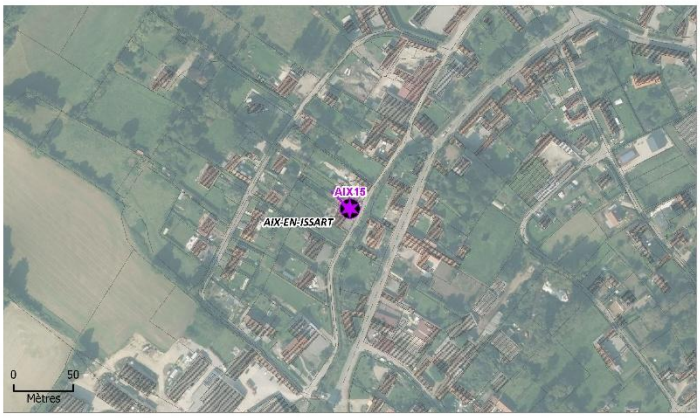

Nom du patrimoine bâti : AIX16

Commune : AIX-EN-ISSART

Sujet : Ferme

Intérêt : niveau faible

Justification : Longère en torchis aux solives apparentes, au pignon en craie, couverte d'une toiture en bâtière de tuiles en damier bichrome. Porche charretier à bardage bois et pigeonnier dans son gâble. Grange en torchis et brique.

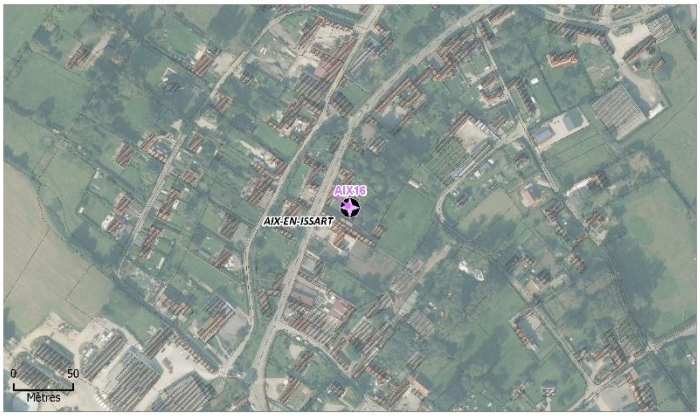

Nom du patrimoine bâti : AIX17

Commune : AIX-EN-ISSART

Sujet : Fermette

Intérêt : niveau moyen

Justification : Grange en torchis et bardage bois, toitures en bâtières de tuile avec briques sommitales, logis avec clés de fenêtres.

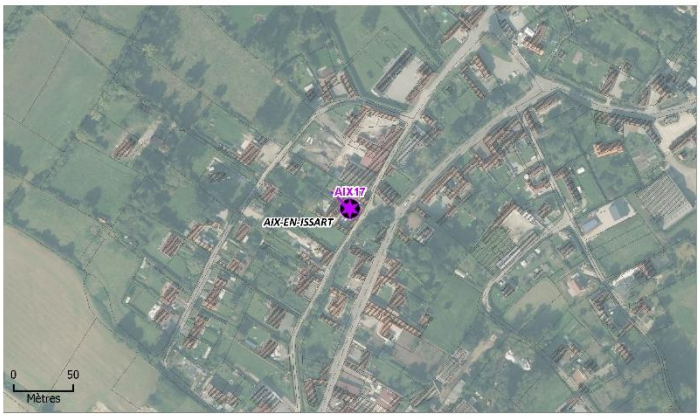

Nom du patrimoine bâti : AIX18

Commune : AIX-EN-ISSART

Sujet : Fermette

Intérêt : niveau faible

Justification : Grange en torchis et bardage bois sur son pignon côté rue, solives apparentes.

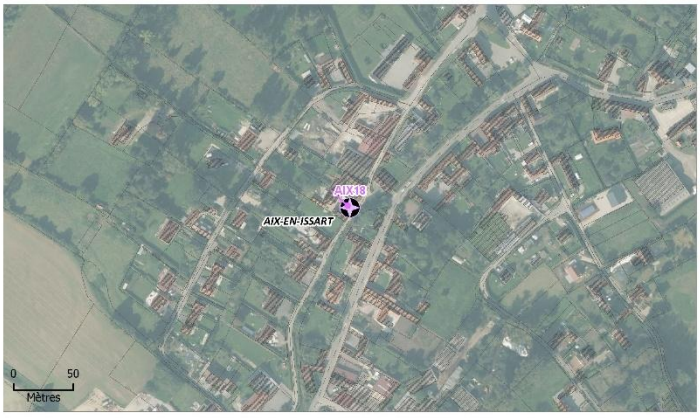

Nom du patrimoine bâti : AIX19

Commune : AIX-EN-ISSART

Sujet : Grange

Intérêt : niveau faible

Justification : Grange en moellons de craie noyés d'argile.

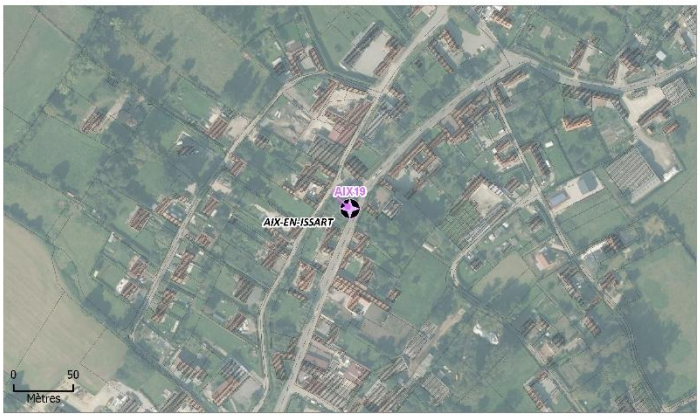

Nom du patrimoine bâti : AIX20

Commune : AIX-EN-ISSART

Sujet : Maison bourgeoise

Intérêt : niveau fort

Justification : Maison bourgeoise à étage en pierre, ancres décoratives et linteaux à clés, dépendance en pierre percée d'un œil-de-bœuf avec pigeonnier, dépendances aux ouvertures cintrées avec clé. Mur de clôture à grille avec pilastres carrés en pierre.

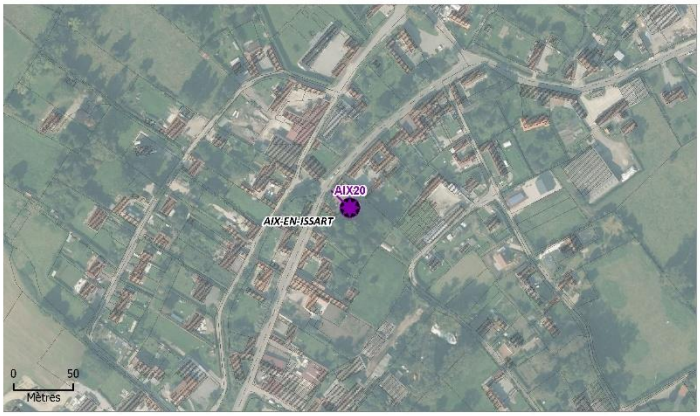

Nom du patrimoine bâti : AIX21

Commune : AIX-EN-ISSART

Sujet : Voyettes et passerelles

Intérêt : niveau faible

Justification : Voyettes et passerelles du village

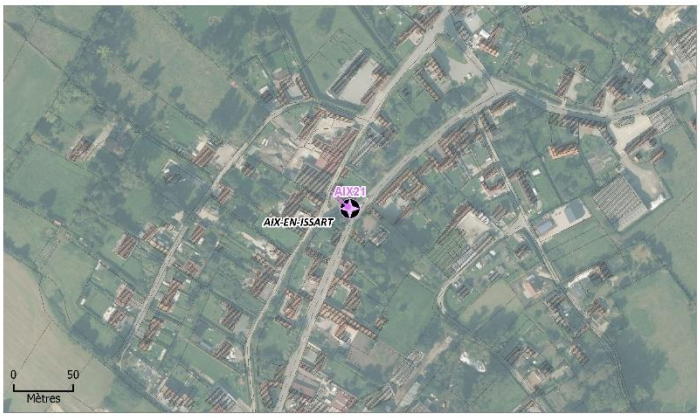

Nom du patrimoine bâti : AIX22

Commune : AIX-EN-ISSART

Sujet : Maison

Intérêt : niveau moyen

Justification : Maison en pierre de style Ponthieu, encadrements et cordons en brique, ancres. Combles éclairés d'une fenêtre dans le pignon sur rue. Muret à pilastres.

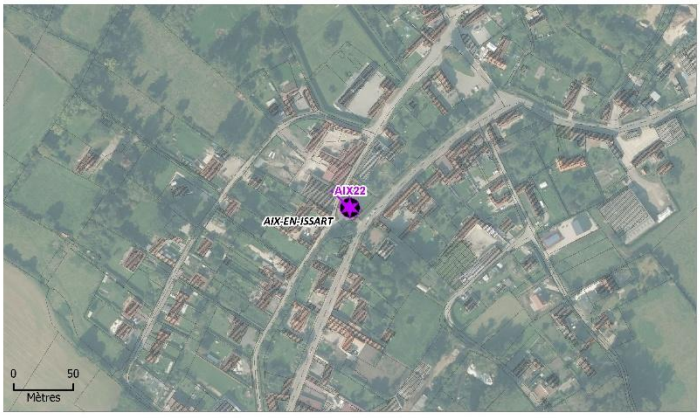

Nom du patrimoine bâti : AIX23

Commune : AIX-EN-ISSART

Sujet : Salle communale

Intérêt : niveau moyen

Justification : Maison de bourg à étage de 7 travées, mitoyenne, en pierre à encadrements de brique, ancrages décoratifs, faux pilastre.

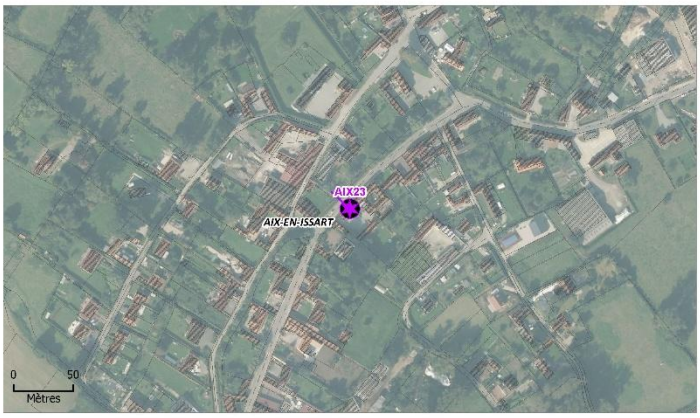

Nom du patrimoine bâti : AIX24

Commune : AIX-EN-ISSART

Sujet : Hôtel

Intérêt : niveau fort

Justification : Maison de bourg en craie en R+1 de 7 travées, aux allèges de fenêtres travaillées, porche charretier latéral gauche avec clé de linteau.

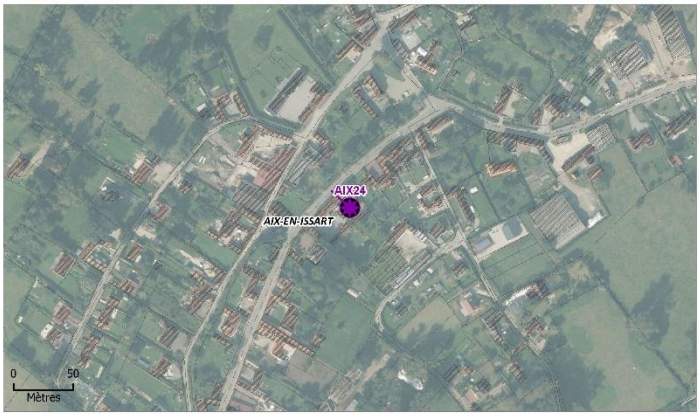

Nom du patrimoine bâti : AIX25

Commune : AIX-EN-ISSART

Sujet : Ferme

Intérêt : niveau faible

Justification : Corps de ferme enduit sauf la partie centrale et les pilastres d'angle du logis. Porche couvert en bâtière de tuiles.

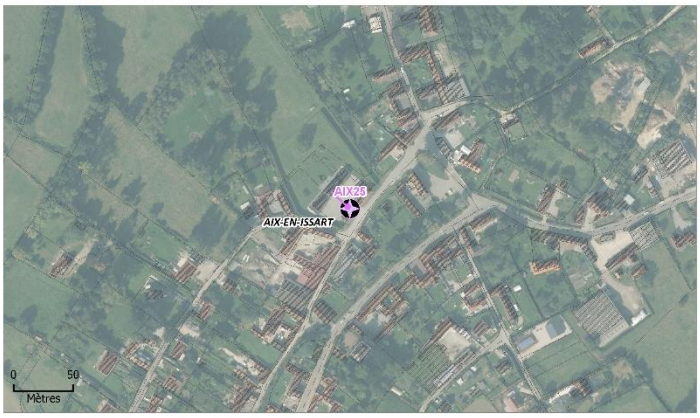

Nom du patrimoine bâti : AIX26

Commune : AIX-EN-ISSART

Sujet : Fermette

Intérêt : niveau faible

Justification : Longère en ossature bois et torchis, prolongée d'une dépendance en bardage bois.

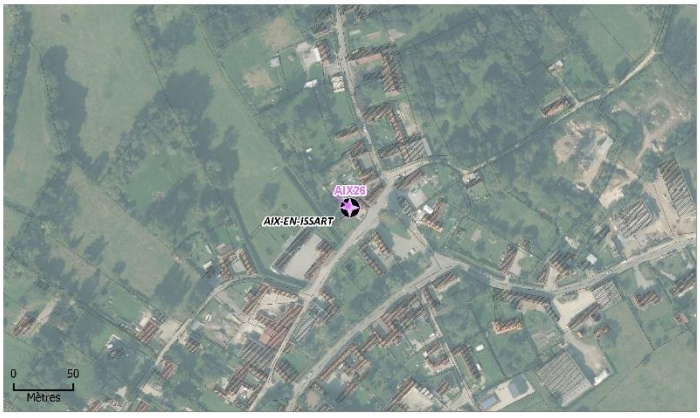

Nom du patrimoine bâti : AIX27

Commune : AIX-EN-ISSART

Sujet : Maison

Intérêt : niveau fort

Justification : Maison restaurée en R+1, en ossature bois et torchis, solives apparentes, pignon en wambergue, en craie percé de 4 baies à encadrements de brique, sur un soubassement de silex.

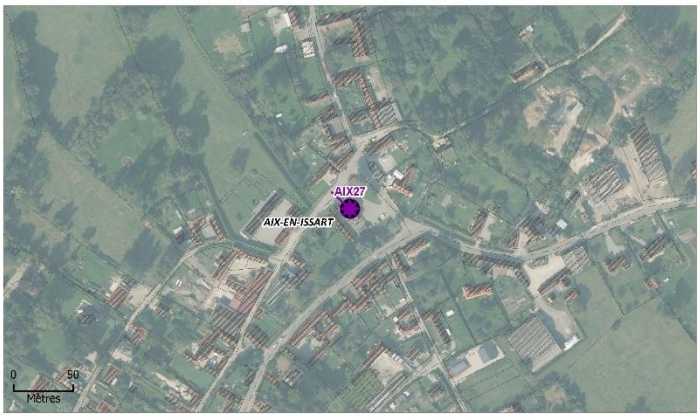

Nom du patrimoine bâti : AIX28

Commune : AIX-EN-ISSART

Sujet : Mur

Intérêt : niveau faible

Justification : Mur de clôture en moellons de craie sur soubassement silex et 2 rangs de brique.

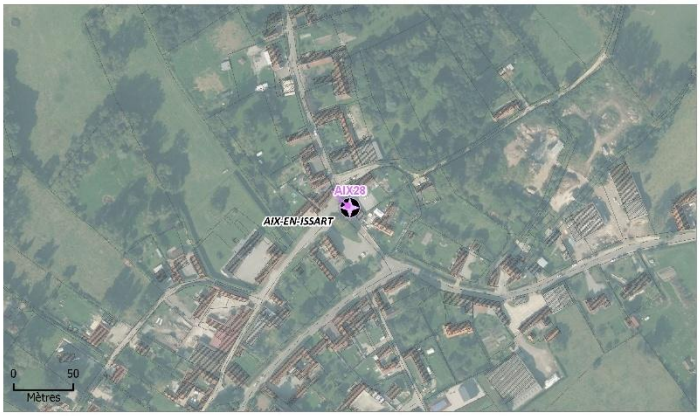

Nom du patrimoine bâti : AIX29

Commune : AIX-EN-ISSART

Sujet : Maison

Intérêt : niveau faible

Justification : Muret en silex sur 2 rangs de briques, portail métallique avec chasse-roues, dépendance à ossature bois hourdée de brique et pignon en silex perpendiculaire à la vp. Maison rénovée.

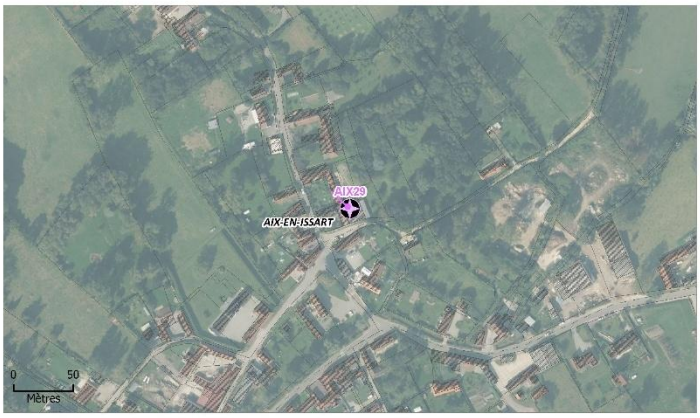

Nom du patrimoine bâti : AIX30

Commune : AIX-EN-ISSART

Sujet : Maison

Intérêt : niveau faible

Justification : Maison à pignon de pierre, wambergue en brique

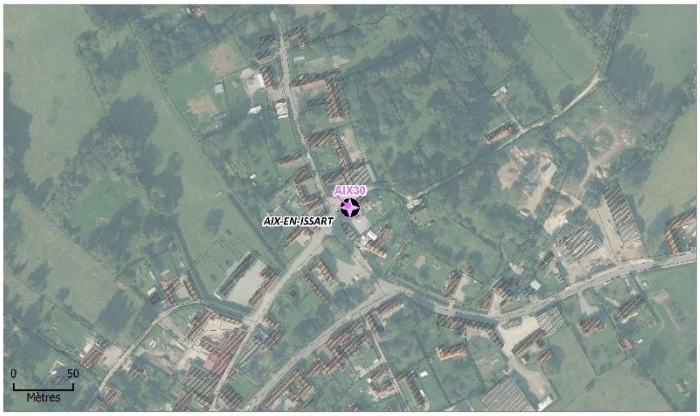

Nom du patrimoine bâti : AIX31

Commune : AIX-EN-ISSART

Sujet : Maison

Intérêt : niveau faible

Justification : Longère enduite aux encadrements en chainage harpé.



Nom du patrimoine bâti : AIX32

Commune : AIX-EN-ISSART

Sujet : Grange

Intérêt : niveau faible

Justification : Grange montrant un pignon en craie sur soubassement de silex, bardage bois sur cour et ossature de bois apparente sur jardin.

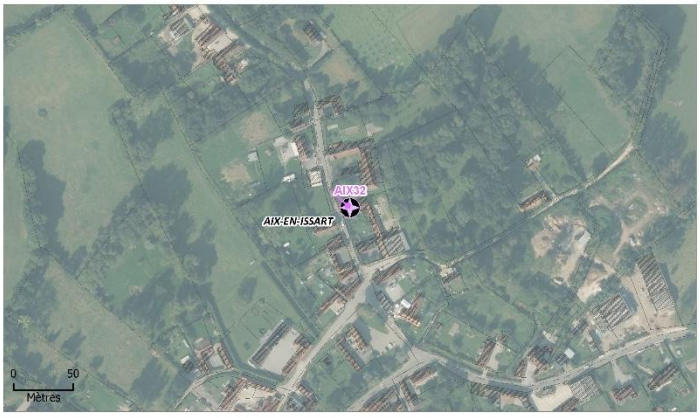

Nom du patrimoine bâti : AIX33

Commune : AIX-EN-ISSART

Sujet : Fermette

Intérêt : niveau faible

Justification : Fermette avec logis en ossature bois et torchis, solives apparentes, fenêtres authentiques à 6 carreaux et volets à 3 barres.

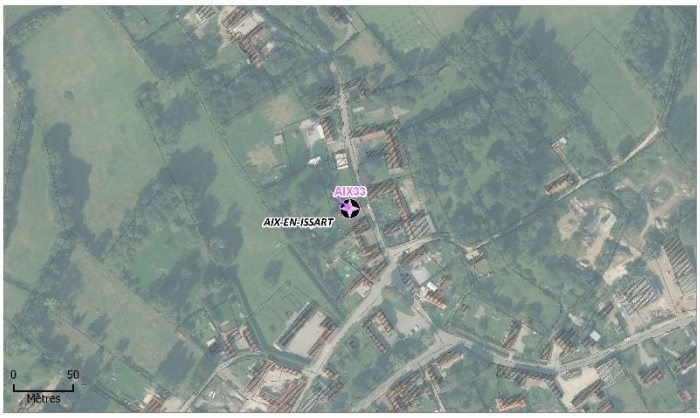

Nom du patrimoine bâti : AIX34

Commune : AIX-EN-ISSART

Sujet : Fermette

Intérêt : niveau faible

Justification : Longère rénovée. Grange à ossature bois apparente sur soubassement de silex, gâble de son pignon en bardage bois, pompe à bras.

Nom du patrimoine bâti : AIX35

Commune : AIX-EN-ISSART

Sujet : Fermette

Intérêt : niveau faible

Justification : Logis à ossature bois restauré, dont le large pignon percé d'une porte et deux fenêtres possède un rand gâble bardé en bois. Grange à ossature bois apparente.

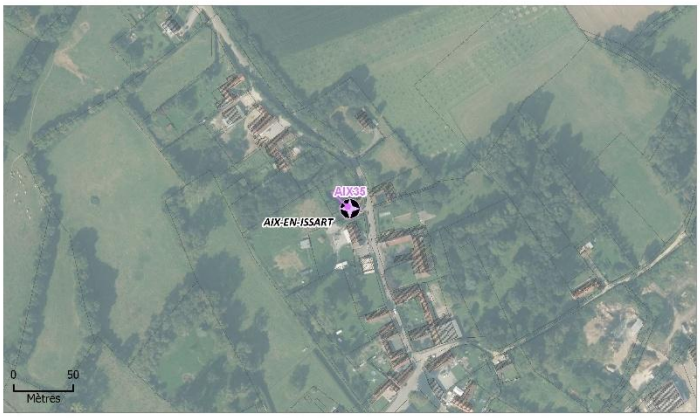

Nom du patrimoine bâti : AIX36

Commune : AIX-EN-ISSART

Sujet : Ferme

Intérêt : niveau faible

Justification : Ensemble restauré. Longère percée de fenêtres à petits carreaux, couverte d'une toiture à croupettes, dont un long pan forme un passage couvert en façade sur cour avec un auvent à balcon couvert d'une croupette et surmonté d'une girouette (cerf). Dépendance en bardage bois en retour, et pompe à bras.

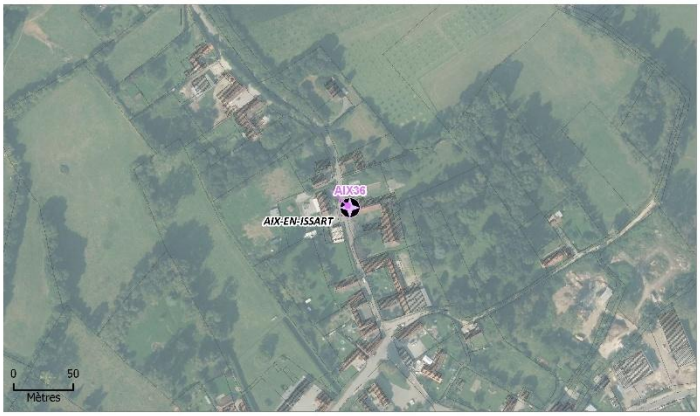

Nom du patrimoine bâti : AIX37

Commune : AIX-EN-ISSART

Sujet : Grange

Intérêt : niveau faible

Justification : Grange en silex et torchis avec bardage bois. Maison rénovée.

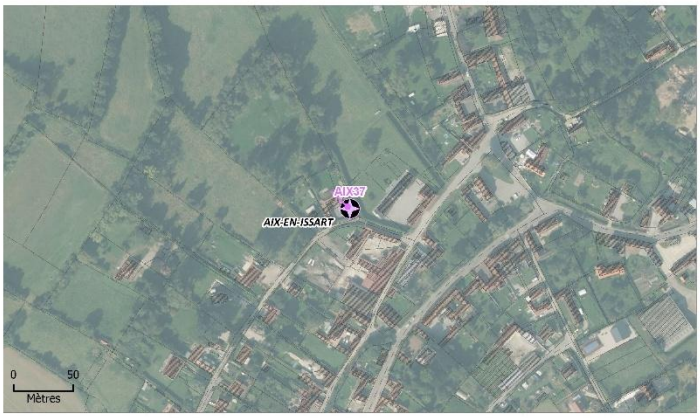

Nom du patrimoine bâti : AIX38

Commune : AIX-EN-ISSART

Sujet : Ferme

Intérêt : niveau faible

Justification : Longère en torchis rénovée. Poutre datée de 1782. Dépendances en brique, logis à étage avec pignon de pierre sur soubassement silex et lit de 2 rangs de brique, corniche et tours de fenêtre sculptés.

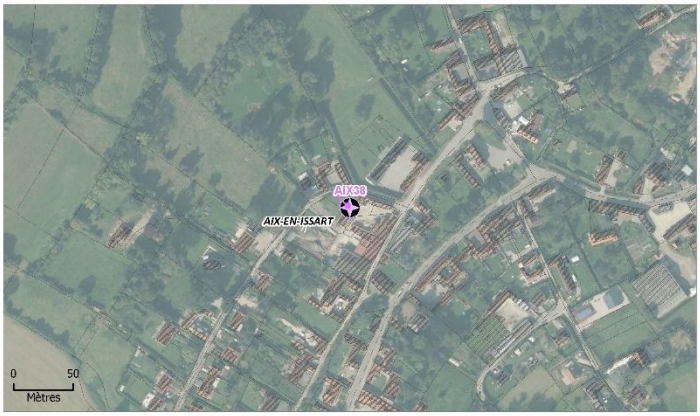

Nom du patrimoine bâti : AIX39

Commune : AIX-EN-ISSART

Sujet : Maison

Intérêt : niveau faible

Justification : Logis en torchis enduit, baies à 6 carreaux, implanté perpendiculairement à la vp.



Nom du patrimoine bâti : AIX40

Commune : AIX-EN-ISSART

Sujet : Maison

Intérêt : niveau faible

Justification : Grange implantée perpendiculairement à la voie publique, ancienne pompe.

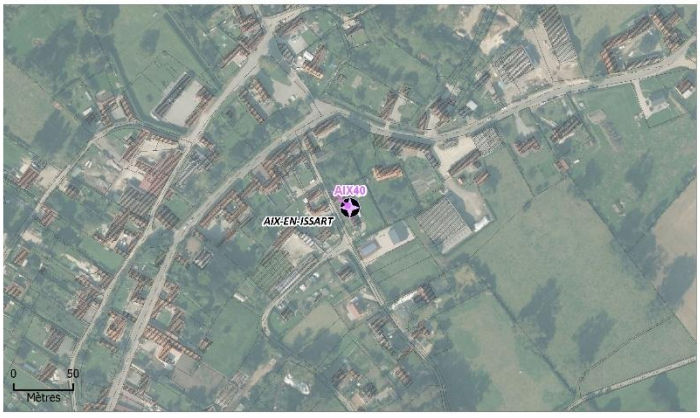

Nom du patrimoine bâti : AIX41

Commune : AIX-EN-ISSART

Sujet : Maison

Intérêt : niveau faible

Justification : Longère en torchis enduit, sablière apparente, porte protégée d'une marquise d'entrée, faîtière ornementale, toiture en tuile croisée de Beauvais, jardin d'accueil avec muret cimenté.

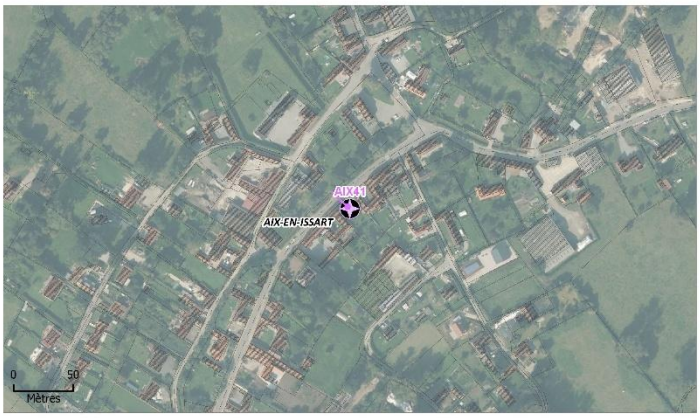

Nom du patrimoine bâti : AIX42

Commune : AIX-EN-ISSART

Sujet : Maison

Intérêt : niveau faible

Justification : Maison en R+1 en brique anciennement enduite à la chamotte.

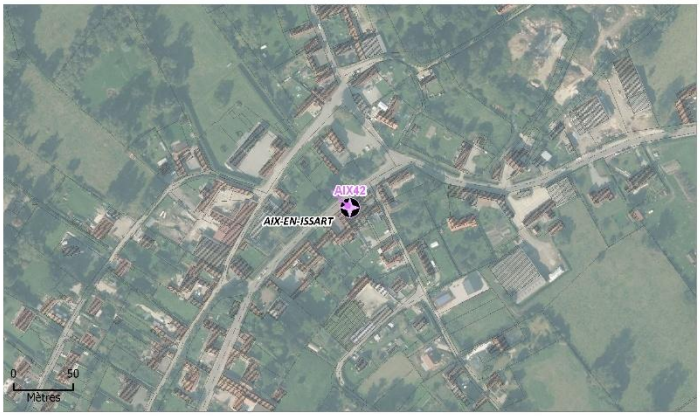

Nom du patrimoine bâti : AIX43

Commune : AIX-EN-ISSART

Sujet : Ancien commerce

Intérêt : niveau moyen

Justification : Longère sur rue avec barre d'attache à chevaux indiquant un ancien commerce ou café.

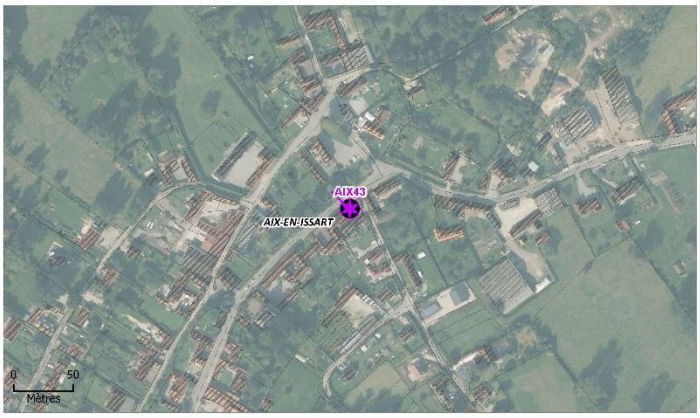

Nom du patrimoine bâti : AIX44

Commune : AIX-EN-ISSART

Sujet : Maison

Intérêt : niveau faible

Justification : Ancienne grange du n°52 reconvertie en gîte. Bâti long en brique dont le pignon sur rue a été percé, bardage bois du mur gouttereau aveugle sur rue.

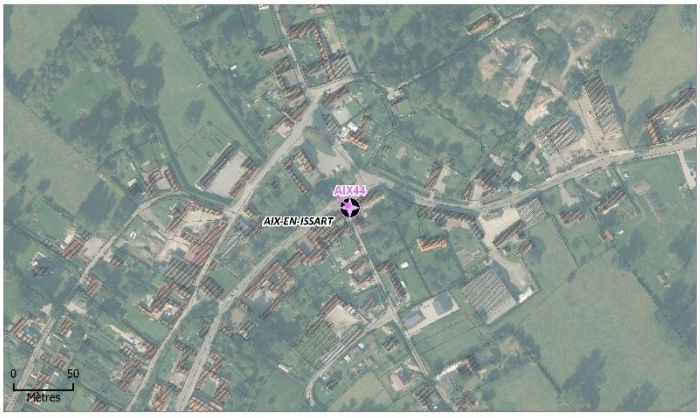



Nom du patrimoine bâti : AIX45

Commune : AIX-EN-ISSART

Sujet : Ancien commerce

Intérêt : niveau fort

Justification : Logis en R+1 "L'Abiette", comprenant 2 porches en bâtière de part et d'autre, niche à la Vierge en rdc de la façade. Barre d'attache à chevaux tout le long de la façade indiquant un ancien commerce. Dépendance avec girouette coq sur sa lucarne.

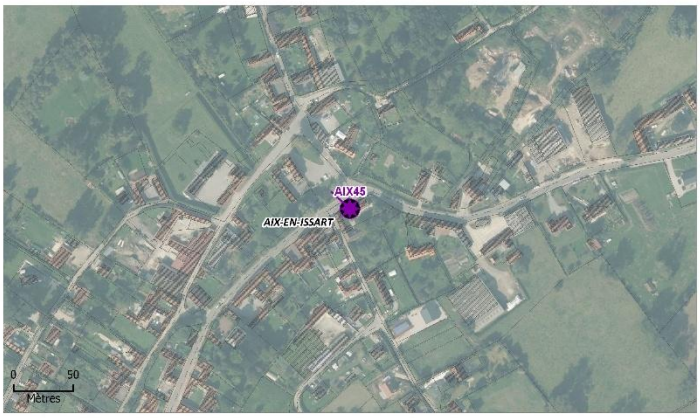

Nom du patrimoine bâti : AIX46

Commune : AIX-EN-ISSART

Sujet : Niche

Intérêt : niveau fort

Justification : Niche maçonnée avec statuette de Vierge à l'Enfant

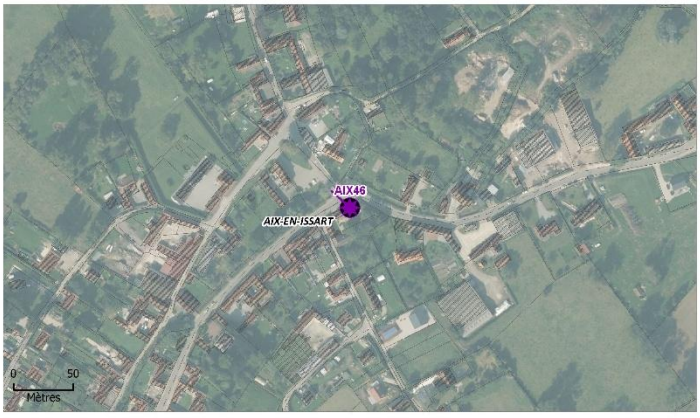

Nom du patrimoine bâti : AIX47

Commune : AIX-EN-ISSART

Sujet : Ferme

Intérêt : niveau faible

Justification : Logis en craie et soubassement brique, dépendances en brique.

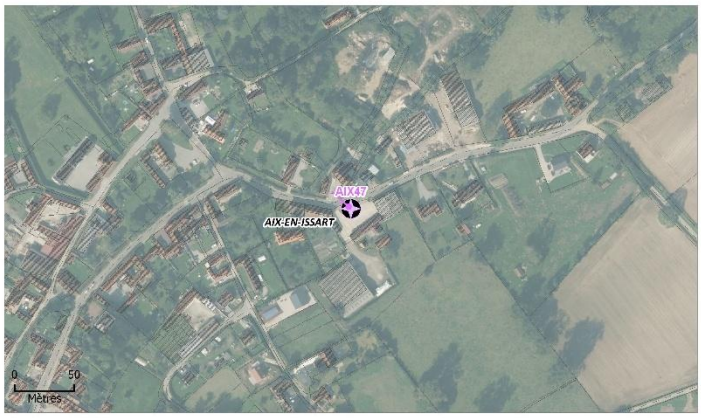

Nom du patrimoine bâti : AIX48

Commune : AIX-EN-ISSART

Sujet : Calvaire

Intérêt : niveau fort

Justification : Calvaire en bois inséré dans une haie

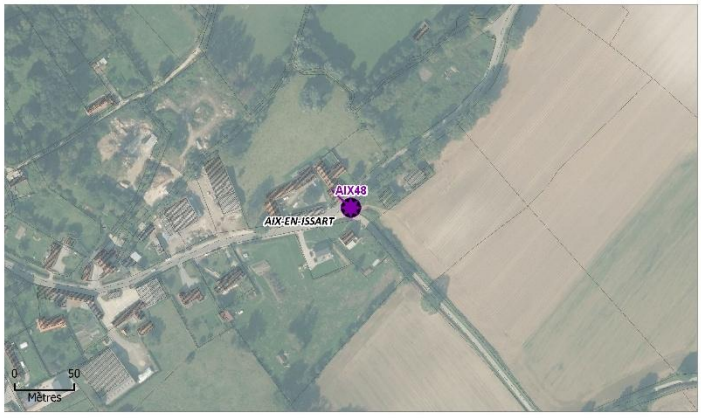



Nom du patrimoine bâti : AIX49

Commune : AIX-EN-ISSART

Sujet : Ferme

Intérêt : niveau moyen

Justification : Ferme montrant des dépendances sur rue en pierre et brique avec soubassement en silex et gâble en bardage bois, lucarnes, graffiti "mai 1855".

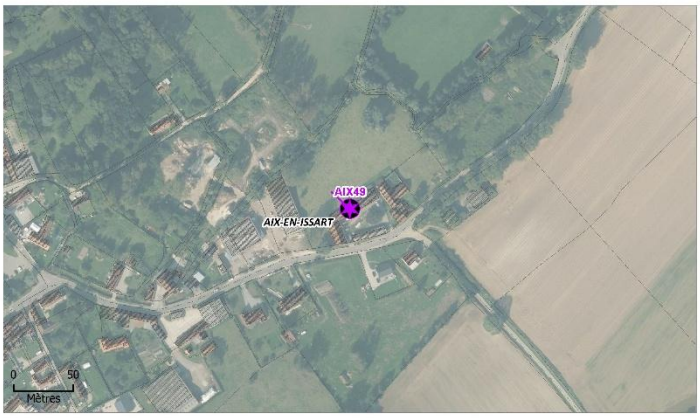

Nom du patrimoine bâti : AIX50

Commune : AIX-EN-ISSART

Sujet : Ferme

Intérêt : niveau moyen

Justification : Logis en pierre sur soubassement silex, grange en ossature bois et torchis, dépendances en moellons. Pigeonnier, étables en brique, chasse-roues en entrée de cour.

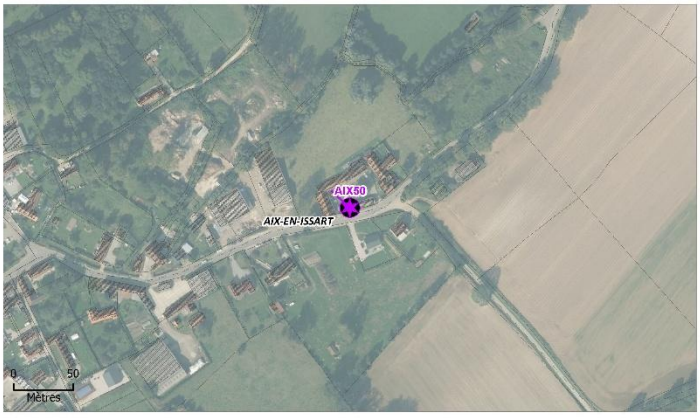

AUBIN-SAINT-VAAST

Nom du patrimoine bâti : AUB01

Commune : AUBIN-SAINT-VAAST

Sujet : Bâtiment remarquable

Intérêt : niveau fort

Justification : Chapelle quadrangulaire, toiture à deux pans, implantée au pied d'une source.

Nom du patrimoine bâti : AUB02

Commune : AUBIN-SAINT-VAAST

Sujet : Ancienne église du hameau Saint-Vaast (MH)

Intérêt : niveau fort

Justification : Portail roman protégé MH. Tour 15e ; Chœur et nef 18e, démolis en 1889 ; Pignon E 1744. Eglise mutilée : portail roman du 12e siècle, clocher-porche relevé au 18e et chapelle accolée à l'arrière de la tour, en remplacement de l'ancienne nef et de sonchœur, abandonnés en 1820, effondrés en 1870. Eglise en pierre et contreforts en brique, chapelle funéraire, nombreux calvaires anciens en fer forgé, cadran solaire, sacristie avec niche datée de 1622

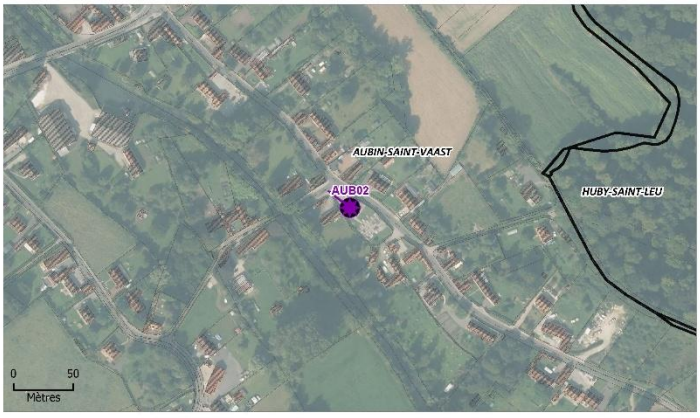

Nom du patrimoine bâti : AUB03

Commune : AUBIN-SAINT-VAAST

Sujet : Eglise Saint Aubin

Intérêt : niveau fort

Justification : Eglise en craie. Chœur 1617 ; Nef 1727 ; tête grimaçante sculptée au mur Nord.

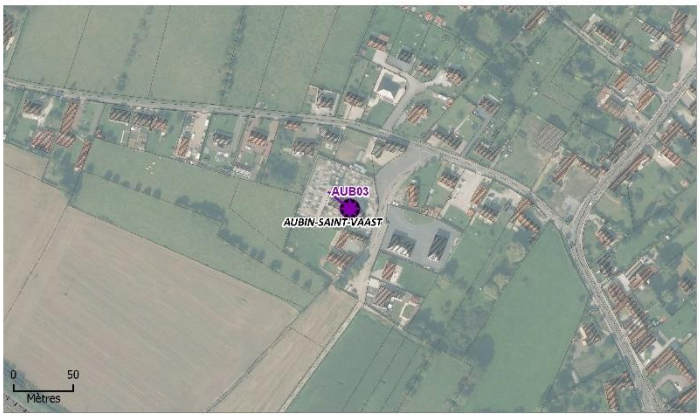

AUCHY-LES-HESDIN

Nom du patrimoine bâti : AUC01

Commune : AUCHY-LES-HESDIN

Sujet : Eglise Saint-Sylvin (MH)

Intérêt : niveau fort

Justification : Abbatiale en pierre blanche, portail du XIIIe, voussures, fenêtre néogothique, fronton triangulaire, cordon en pierre, hautes tourelles polygonales, toits d'ardoises

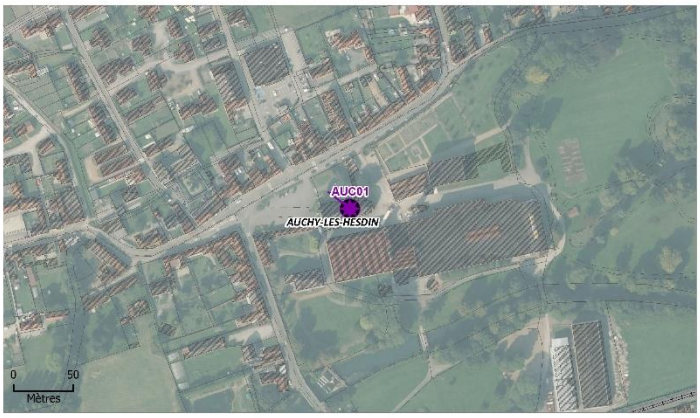

Nom du patrimoine bâti : AUC02

Commune : AUCHY-LES-HESDIN

Sujet : Chapelle Notre-Dame-des-Champs-de-l'Abbaye

Intérêt : niveau fort

Justification : Chapelle située au milieu des champs. Elle est en briques et abrite une statue de la Vierge à l'Enfant protégée par une grille.



Nom du patrimoine bâti : AUC03

Commune : AUCHY-LES-HESDIN

Sujet : Monument aux morts

Intérêt : niveau fort

Justification : Monument aux morts avec statue du Poilu.

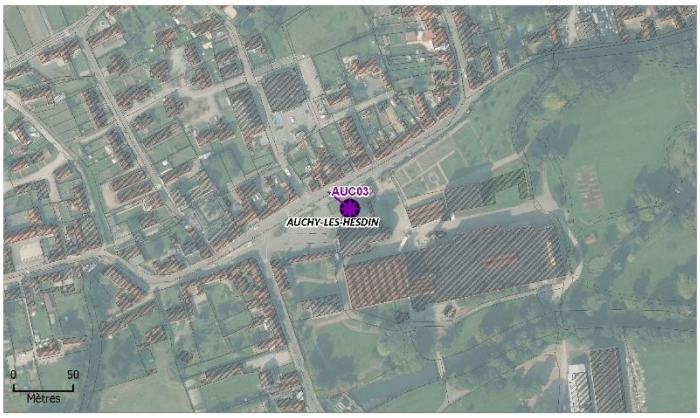

Nom du patrimoine bâti : AUC04

Commune : AUCHY-LES-HESDIN

Sujet : Filature

Intérêt : niveau fort

Justification : 14 travées par 10, 3 niveaux, couvert de 7 sheds, tourelle circulaire à créneaux, 108 fenêtres, motifs de brique, modénature en briques saillantes formant des motifs, brique jaune et rouge, baies cintrées à clés centrales qui possèdent trois voussures, allèges ornées de cadres en saillie, frises en gouttes, ancres des tirants en fer estampillées de l'initiale W pour Wattinne, le millésime 1881 figure au-dessus des portes latérales.

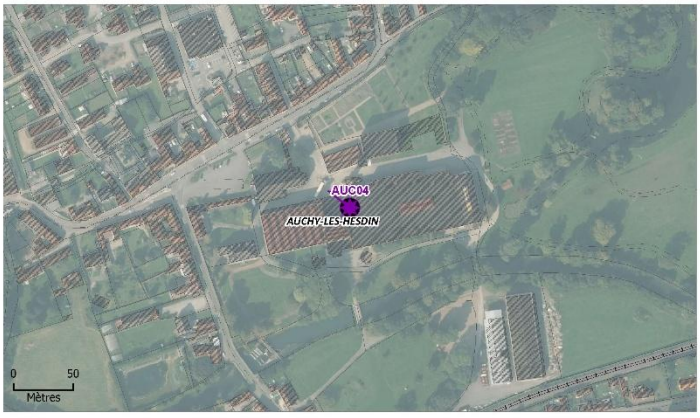

Nom du patrimoine bâti : AUC05

Commune : AUCHY-LES-HESDIN

Sujet : Chapelle

Intérêt : niveau fort

Justification : Chapelle en brique avec décors en pierre (chaînage d'angle, encadrement de la porte), coiffée d'une toiture en ardoise à 4 pans. Intégrée dans le mur de clôture de l'ancienne abbaye, en pierre.

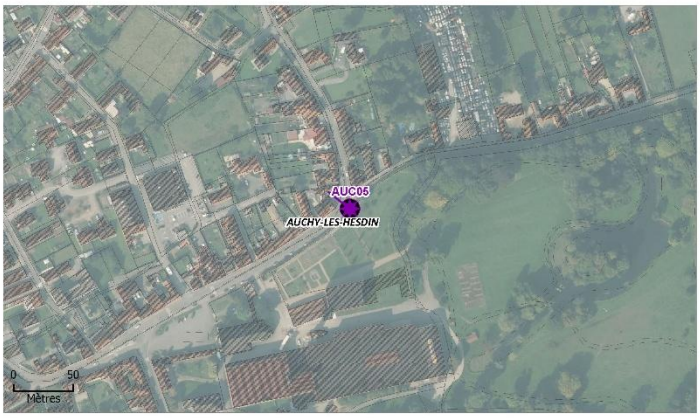

AZINCOURT

Nom du patrimoine bâti : AZI01

Commune : AZINCOURT

Sujet : Calvaire

Intérêt : niveau fort

Justification : Ce calvaire est en bord de route, composé d'une croix en pierre ou en béton avec un Christ en bois. Il est installé sur un socle et entouré d'un aménagement végétal.

Nom du patrimoine bâti : AZI02

Commune : AZINCOURT

Sujet : Stèle bataille d'Azincourt

Intérêt : niveau fort

Justification : Calvaire créé en 1869 par le Marquis Victor De Tramecourt et son épouse Aline, en souvenir des victimes de la bataille d'Azincourt du 25 octobre 1415, à l'emplacement d'une ancienne chapelle de 1734 détruite à la révolution ; plaque du socle remplacée en 2015 (don marbrerie Dechamps Frères de Fruges) ; croix en bois tombée sous la tempête du 2/11/2023.

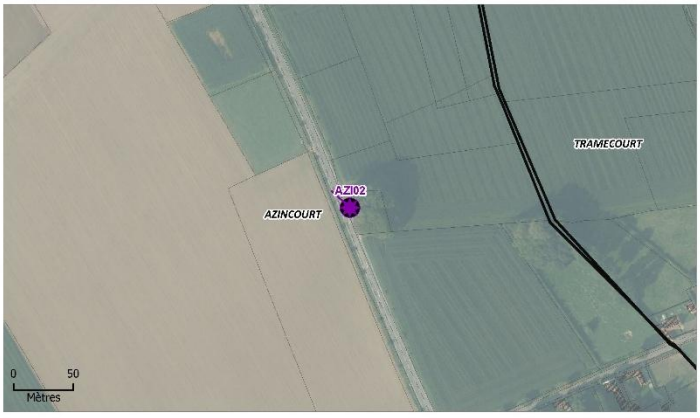

Nom du patrimoine bâti : AZI03

Commune : AZINCOURT

Sujet : Calvaire

Intérêt : niveau fort

Justification : Calvaire, croix pélerine

Nom du patrimoine bâti : AZI04

Commune : AZINCOURT

Sujet : Christ

Intérêt : niveau fort

Justification : Calvaire érigé en 1951, similaire à celui de l'église d'Azincourt.

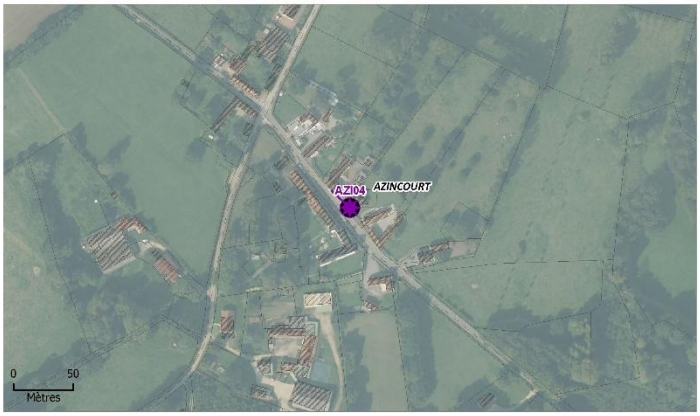

Nom du patrimoine bâti : AZI05

Commune : AZINCOURT

Sujet : Eglise

Intérêt : niveau fort

Justification : Eglise du XVIIIème dotée d'une chapelle seigneuriale au sud du chœur. A noter que le cimetière est situé à l'extrémité du village vers Planques.

Nom du patrimoine bâti : AZI06

Commune : AZINCOURT

Sujet : Calvaire

Intérêt : niveau fort

Justification : Croix en fer forgé avec représentation des instruments de la Passion du Christ (sainte lance et sainte éponge)

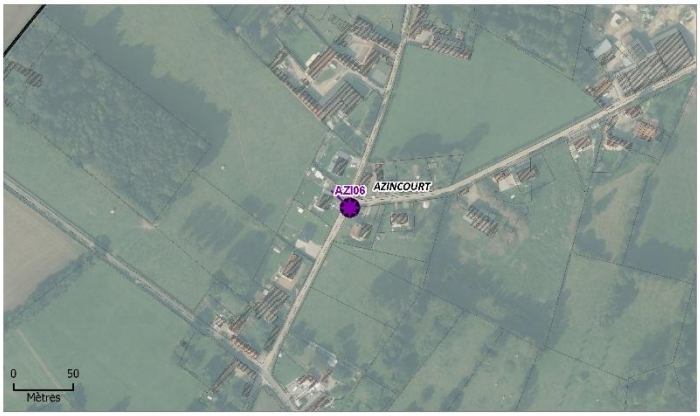

Nom du patrimoine bâti : AZI07

Commune : AZINCOURT

Sujet : Eglise

Intérêt : niveau fort

Justification : Eglise Saint-Nicolas en croix latine, tour en avant-corps de style gothique avec date au sommet côté nord : 1702 (un z pour figurer le 2 d'après l'épigraphie du PdC de 1908) ; cimetière autour de l'église ; calvaire (érigé en 1875 et victime de la foudre en 1913) à l'entrée du cimetière (parcelle 247) restauré lors de la création du monument aux morts en 1921 juste à côté.

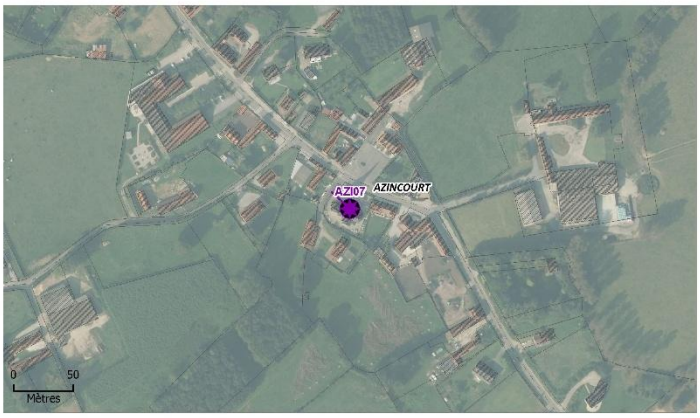

Nom du patrimoine bâti : AZI08

Commune : AZINCOURT

Sujet : Chapelle

Intérêt : niveau fort

Justification : Chapelle dédiée à saint Liévin bénie le 20/05/1877 (à la place d'une ancienne à toit de chaume) peut être restaurée depuis ; forme ogivale de la porte et des deux baies ; un angelot sur chaque fut de colonne encadrant l'entrée ; St Liévin n'est pluslisible dans le cartouche.

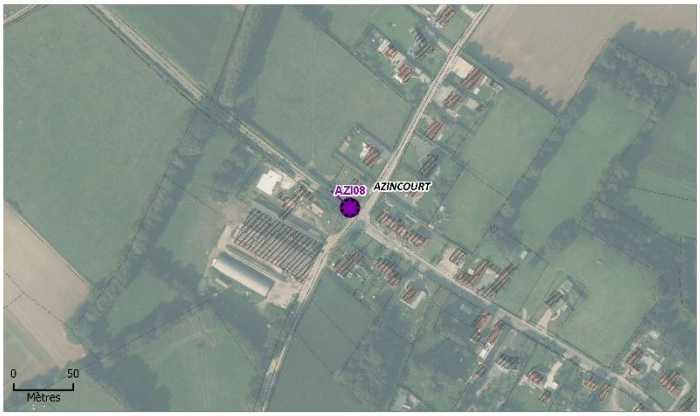

Nom du patrimoine bâti : AZI09

Commune : AZINCOURT

Sujet : Monument aux morts

Intérêt : niveau fort

Justification : Calvaire familial : socle avec plaque (date : 1938) surmonté d'une croix en béton avec Christ

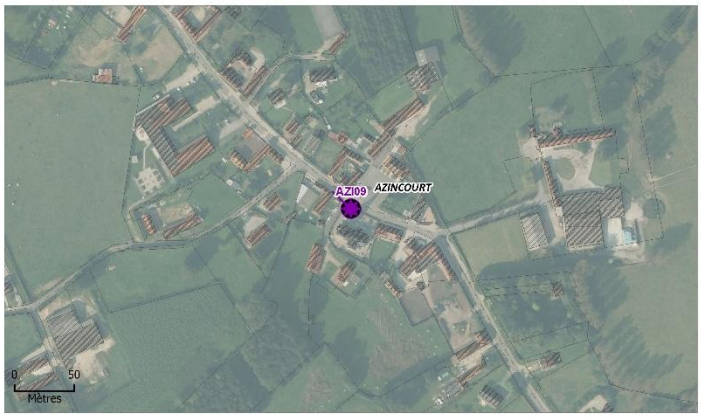

Nom du patrimoine bâti : AZI10

Commune : AZINCOURT

Sujet : Chapelle

Intérêt : niveau fort

Justification : Chapelle en brique de plan carré, toiture de tuile à deux pans, porte mi-vitrée à ferronnerie.

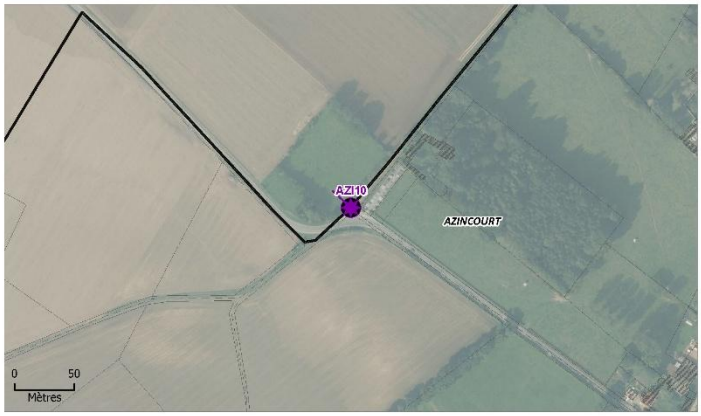

Nom du patrimoine bâti : AZI11

Commune : AZINCOURT

Sujet : Grotte de Lourdes

Intérêt : niveau fort

Justification : Construite en pierre, elle imite la célèbre grotte de Massabielle, lieu d'apparition de la Vierge MarieLa structure est ornée d'une statue blanche de la Vierge, placée dans une niche au sommet de l'édifice. En contrebas, un autel en bois est aménagé,accompagné de fleurs et d'objets de dévotion,

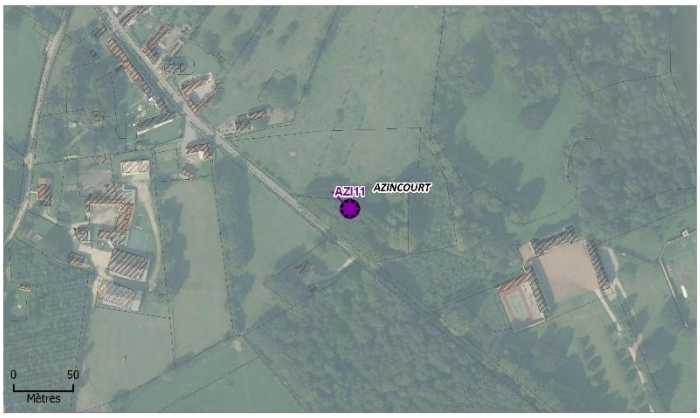

BEALENCOURT

Nom du patrimoine bâti : BEAL01

Commune : BEALENCOURT

Sujet : Eglise Saint Jacques

Intérêt : niveau fort

Justification : Chœur, nef et transept en craie taillée sur soubassement en damier de grès et silex, ont été érigé aux XVème et XVIème siècles. Le clocher-porche en béton a remplacé en 1950 l'ancien clocher détruit par la tempête de 1940. Une curieuse petite niche aété sculptée dans un contrefort.

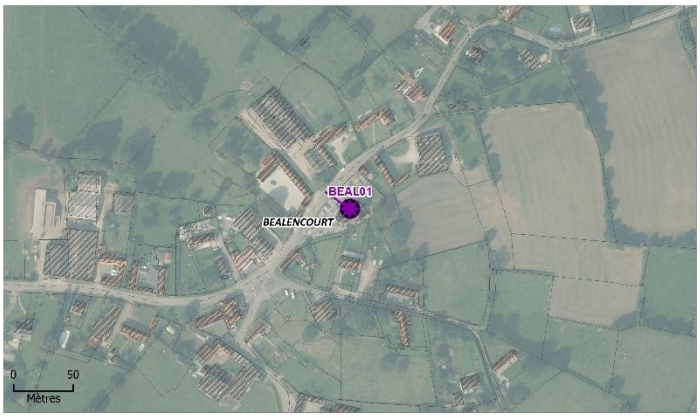

BEAURAINVILLE

Nom du patrimoine bâti : BEAU01

Commune : BEAURAINVILLE

Sujet : Motte féodale (MH)

Intérêt : niveau fort

Justification : Une des plus imposantes conservées en Pas-de-Calais. Site classé le 12 novembre 1984 dans le cadre de la loi des sites 1913.

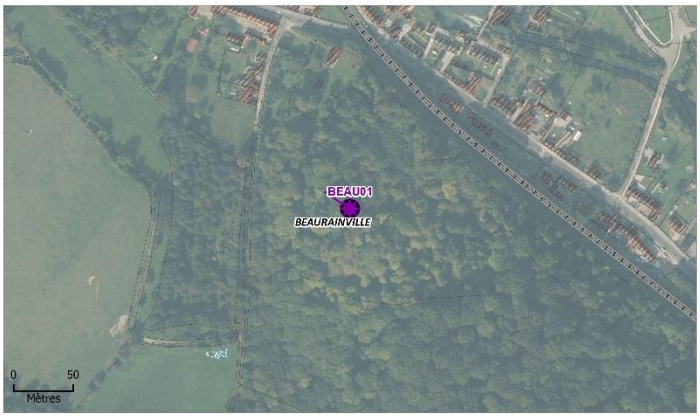

Nom du patrimoine bâti : BEAU02

Commune : BEAURAINVILLE

Sujet : Eglise Saint Martin

Intérêt : niveau fort

Justification : Église néo-gothique en pierre sur soubassement en damier de silex et grès. Clocher-porche en avant-corps, nef, transept court, chœur, sacristie. Mur de clôture du cimetière en silex et brique.

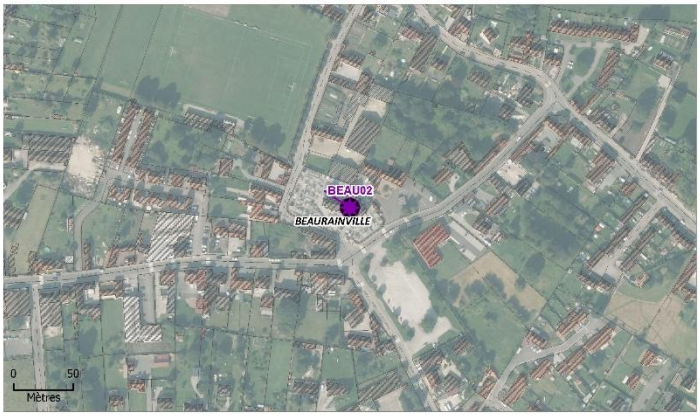

Nom du patrimoine bâti : BEAU03

Commune : BEAURAINVILLE

Sujet : Eglise Saint Nicolas de Beaurain-château

Intérêt : niveau fort

Justification : Chœur 1698 ; Nef 1746-1766. Eglise en ruine en 1933, remontée en parpaings peints et chœur bardé de bois. Cloche de l'abbaye d'Auchy 1774 cl MH.

Nom du patrimoine bâti : BEAU04

Commune : BEAURAINVILLE

Sujet : Ruines du château des Lianes

Intérêt : niveau fort

Justification : Vestige d'une des tours du château des Liannes, en pierre sur soubassement de grès et silex. Château de la famille du baron d'Enguerrand de Lianne. Site classé le 30 avril 1919 dans le cadre de la loi des sites 1913.

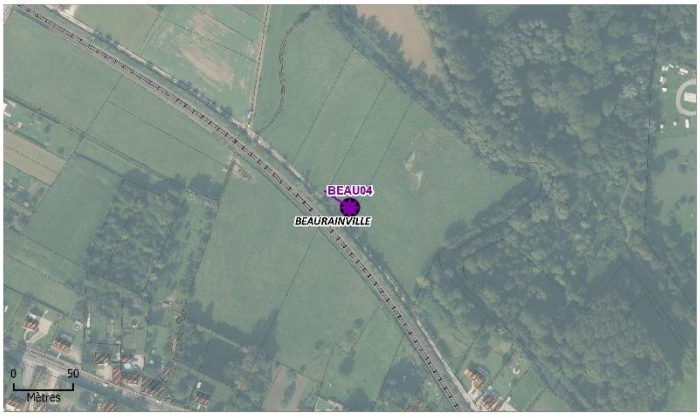

Nom du patrimoine bâti : BEAU05

Commune : BEAURAINVILLE

Sujet : Monument aux morts

Intérêt : niveau fort

Justification : Monument en obélisque dédié aux victimes des conflits du 20e siècle

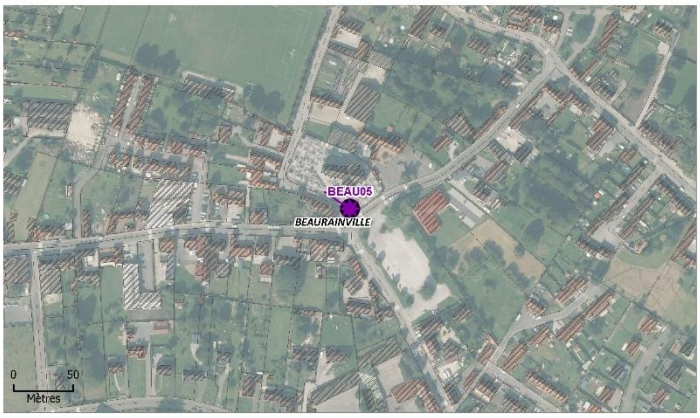

Nom du patrimoine bâti : BEAU06

Commune : BEAURAINVILLE

Sujet : Chapelle Saint-Liévin

Intérêt : niveau fort

Justification : Chapelle en pierre et brique, couverte en bâtière, avec lambrequins et porte vitrée en façade pignon, incluse dans un mur de clôture d'une longère restaurée dont seules restent deux lucarnes à petits carreaux.

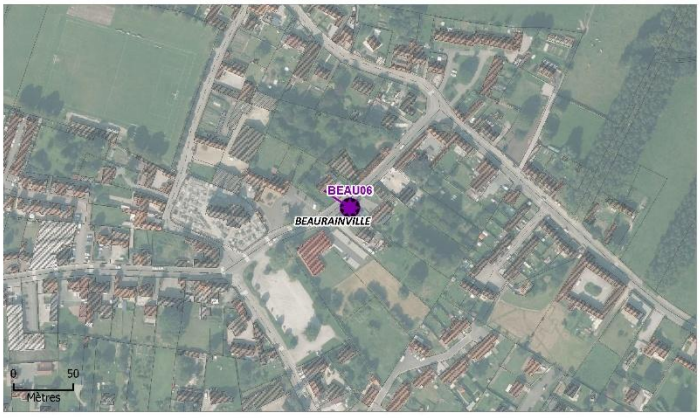

Nom du patrimoine bâti : BEAU07

Commune : BEAURAINVILLE

Sujet : Moulin

Intérêt : niveau fort

Justification : Moulin à eau sur la Créquoise, roue à aubes conservée, Logis R+1 en brique, ancres (millésime 1903) en façade sur cour. Cour fermée de dépendances sur rue en brique.

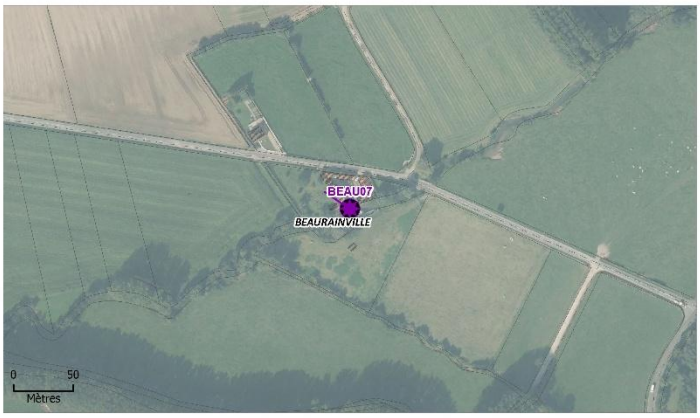

Nom du patrimoine bâti : BEAU08

Commune : BEAURAINVILLE

Sujet : Ecole

Intérêt : niveau fort

Justification : Ancienne école des filles en brique, avec frontispice, clocheton fermé à abat-sons et sirène.

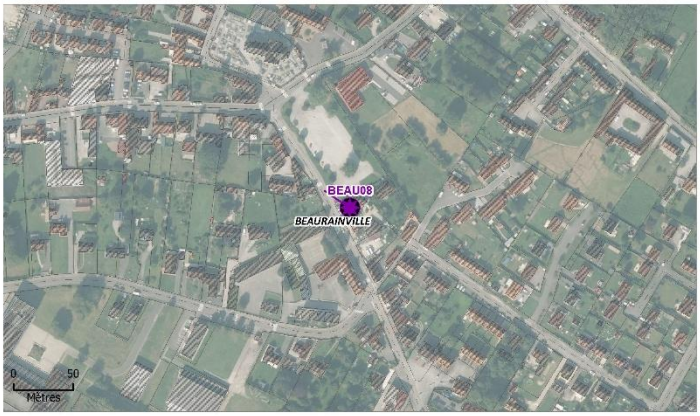

Nom du patrimoine bâti : BEAU09

Commune : BEAURAINVILLE

Sujet : Stèle

Intérêt : niveau fort

Justification : Stèle commémorative des victimes civiles et militaires des combats du 21 Mai 1940. Monument inauguré le 8 mai 1982.

Nom du patrimoine bâti : BEAU10

Commune : BEAURAINVILLE

Sujet : Ferme

Intérêt : niveau faible

Justification : Haute maison en pierre blanche avec cordon, dont l'entrée donne sur cour, prolongée d'une dépendance en brique et bardage bois à droite, d'une autre en pierre et brique à gauche.

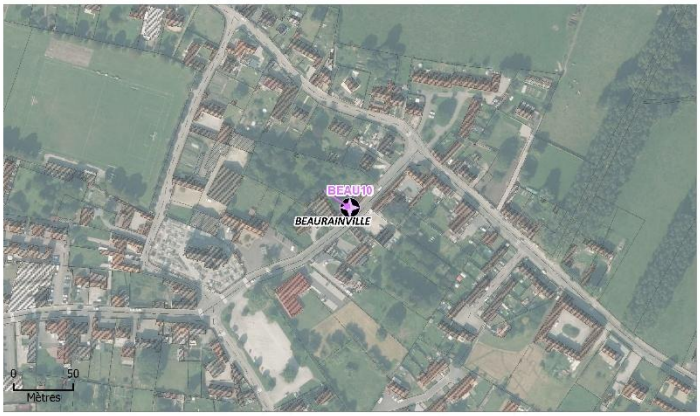

Nom du patrimoine bâti : BEAU11

Commune : BEAURAINVILLE

Sujet : Maison

Intérêt : niveau faible

Justification : Maison mansardée en ardoise

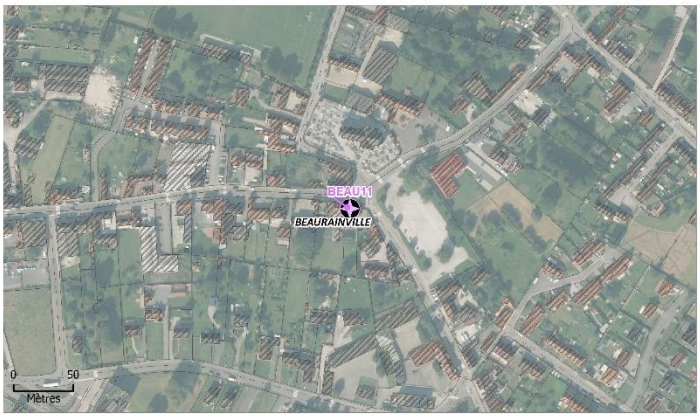

Nom du patrimoine bâti : BEAU12

Commune : BEAURAINVILLE

Sujet : Aumônerie

Intérêt : niveau faible

Justification : Maison de 5 travées en R + 1 en fond de cour accolée de deux plains pieds, le toit couvert en ardoise. A gauche, chapelle marquée par une croix sur la porte.

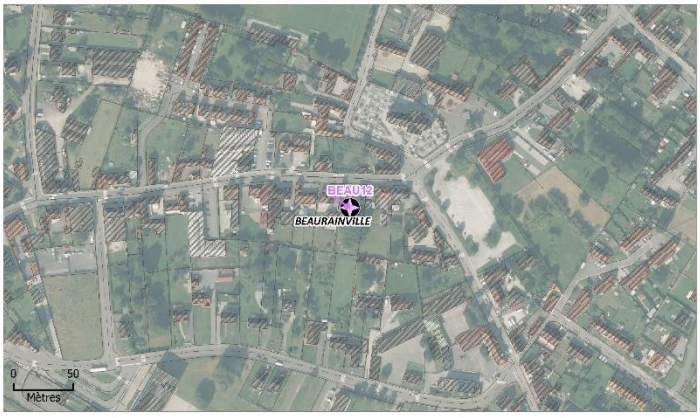

Nom du patrimoine bâti : BEAU13

Commune : BEAURAINVILLE

Sujet : Ferme

Intérêt : niveau faible

Justification : Ferme à cour carrée restaurée pour créer un centre d'animations. Maçonneries en moellons de craie beurrés à l'argile sur soubassement en silex.

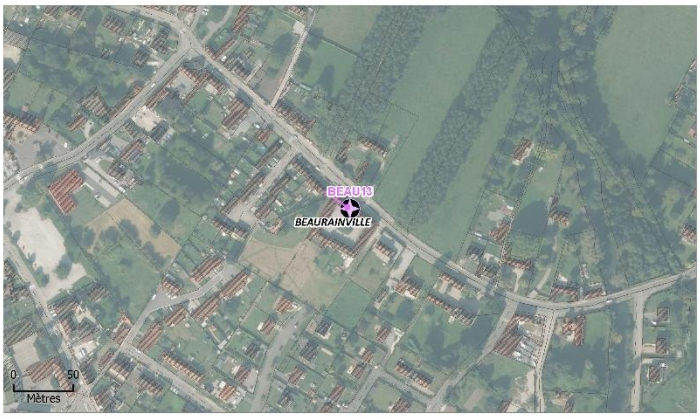

Nom du patrimoine bâti : BEAU14

Commune : BEAURAINVILLE

Sujet : Fermette

Intérêt : niveau faible

Justification : Longère rénovée avec pignons de pierre en wambergues de brique. Dépendance en bardage bois.

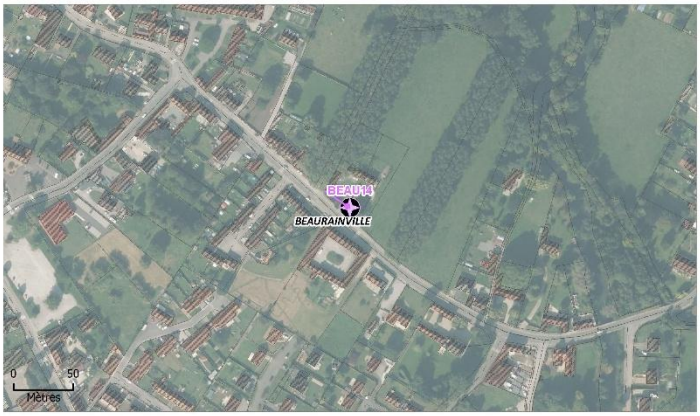

Nom du patrimoine bâti : BEAU15

Commune : BEAURAINVILLE

Sujet : Vannage

Intérêt : niveau moyen

Justification : Chute d'eau de l'ancienne usine à papier des Fresnaye.

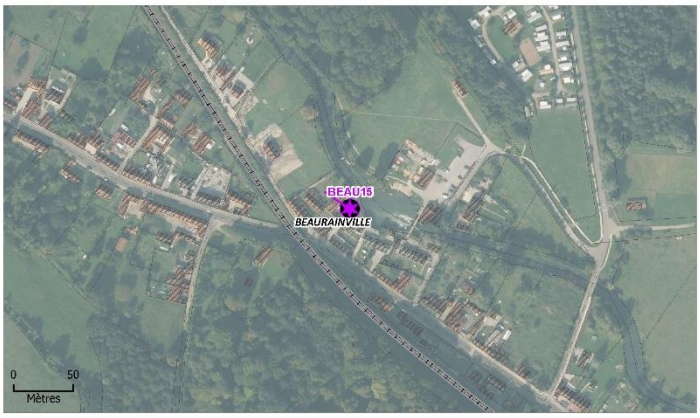

Nom du patrimoine bâti : BEAU16

Commune : BEAURAINVILLE

Sujet : Gare

Intérêt : niveau faible

Justification : Ancienne gare en brique



Nom du patrimoine bâti : BEAU17

Commune : BEAURAINVILLE

Sujet : Maison

Intérêt : niveau moyen

Justification : Porche d'entrée, ardoises, croupette, R+1 et combles, petite fenêtre plein cintre, cartouche "villa des roses", consoles, perron, jardin, clôture ferronnerie ajourée, marquise.

Nom du patrimoine bâti : BEAU18

Commune : BEAURAINVILLE

Sujet : Maison

Intérêt : niveau moyen

Justification : Bow-window, balcon, épis de faîtage, faux pans de bois, lucarnes rampantes, toiture à la Mansart, porche, perron.

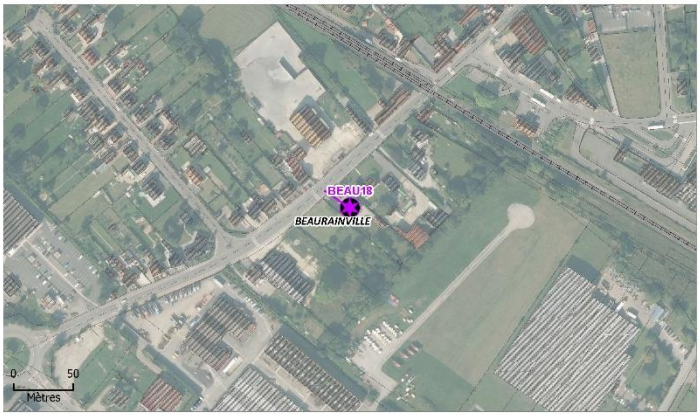

Nom du patrimoine bâti : BEAU19

Commune : BEAURAINVILLE

Sujet : Maison

Intérêt : niveau moyen

Justification : Maison longeant la rue, avec pan coupé à frontispice percé d'une baie, décors de brique vernissée vert pastel, fait penser à l'hospice d'Auchy.

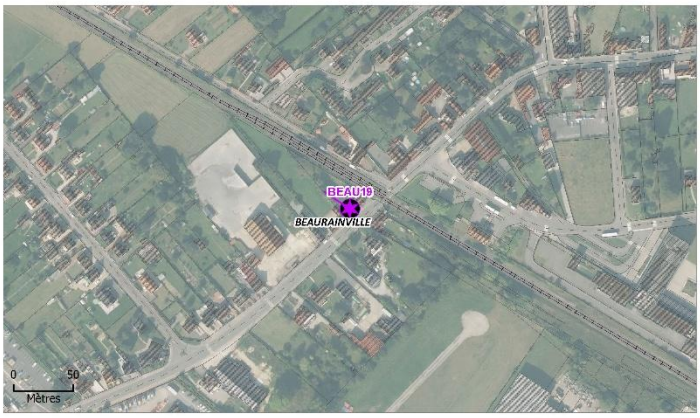

Nom du patrimoine bâti : BEAU20

Commune : BEAURAINVILLE

Sujet : Maison

Intérêt : niveau faible

Justification : Maison longue de 6 travées en brique peinte blanc et noir, 4 lucarnes, porte à fronton mitré, portes mi vitrées.

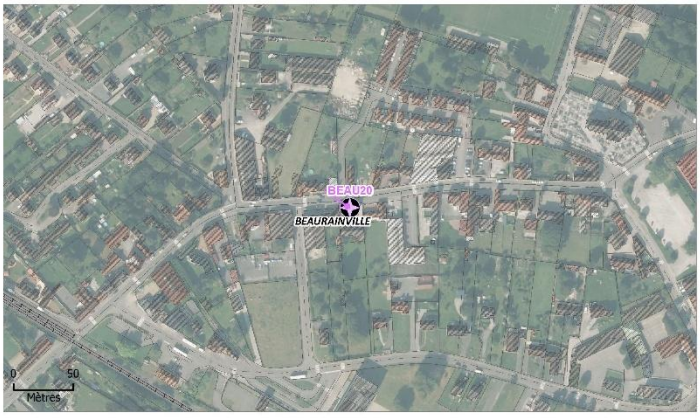

Nom du patrimoine bâti : BEAU21

Commune : BEAURAINVILLE

Sujet : Maison

Intérêt : niveau faible

Justification : Maison style villégiature de 3 travées, fenêtre en frontispice central, façade gravillonnée, croupettes.

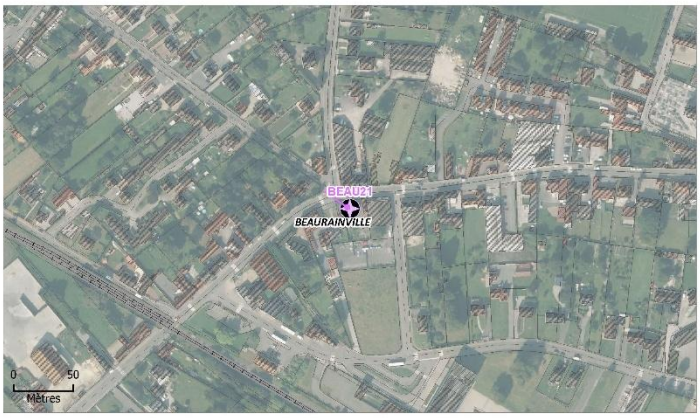

Nom du patrimoine bâti : BEAU22

Commune : BEAURAINVILLE

Sujet : Maison

Intérêt : niveau faible

Justification : Maison en R+1 avec façade pignon, bow-window, marquise, fenêtre à balcon, croupettes, bandeau de modénatures.

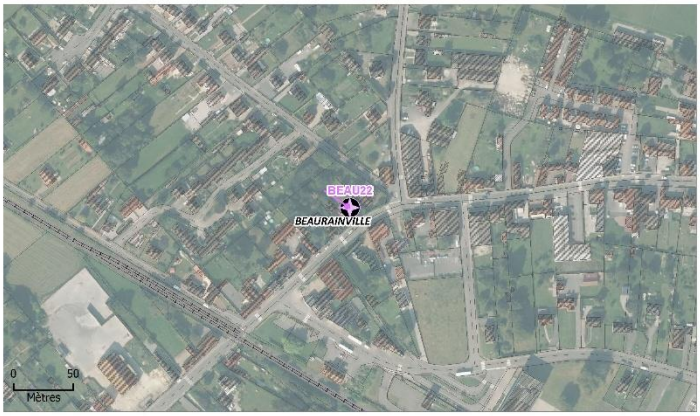

Nom du patrimoine bâti : BEAU23

Commune : BEAURAINVILLE

Sujet : Maison

Intérêt : niveau faible

Justification : Maison carrée en R+1, en brique, frise à denticule entre étages.

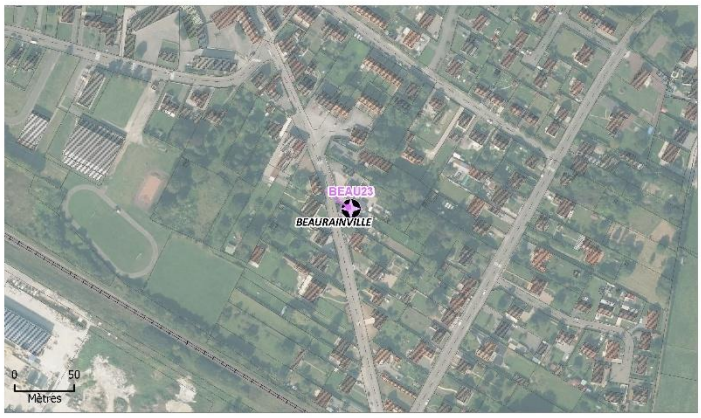

Nom du patrimoine bâti : BEAU24

Commune : BEAURAINVILLE

Sujet : Maison

Intérêt : niveau moyen

Justification : Maison de 5 travées en R+1, avec plain-pied accolé à droite, porte à perron à deux volées, avant-corps central à chaînage d'angle et frontispice, épis de faîtage, toiture en ardoise. Pigeonnier dans la dépendance fermant la cour sur rue. Portail ouvragé.

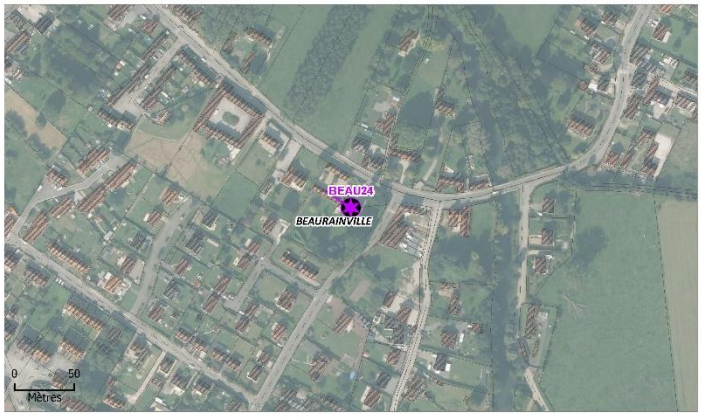

Nom du patrimoine bâti : BEAU25

Commune : BEAURAINVILLE

Sujet : Maison

Intérêt : niveau faible

Justification : Longère rénovée avec étables en retour sur rue. Unique dans la rue à villas.

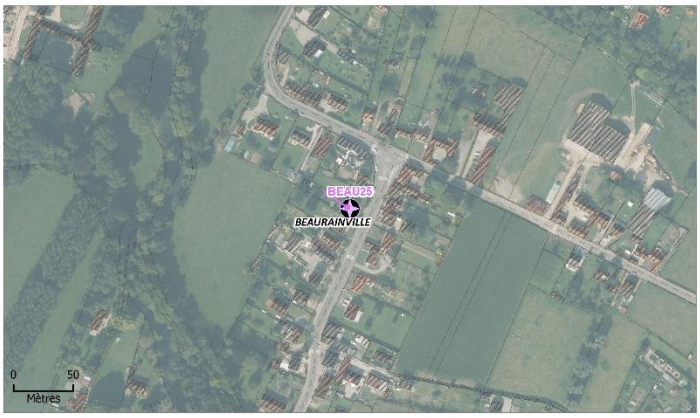

Nom du patrimoine bâti : BEAU26

Commune : BEAURAINVILLE

Sujet : Maison

Intérêt : niveau moyen

Justification : Grande maison carrée en brique, façade enduite en gravillon avec décors en ciment, baies à trois volées, cordons.

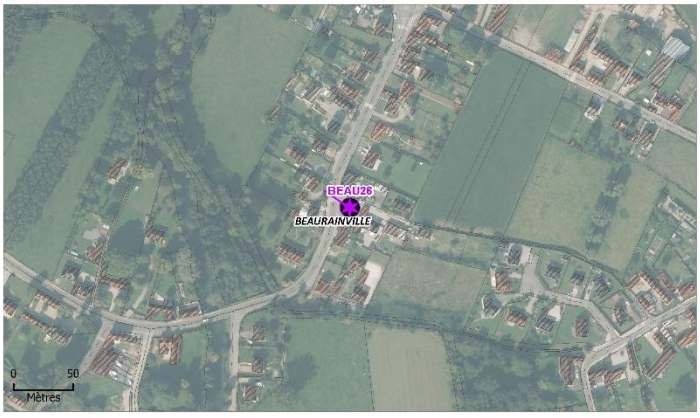

Nom du patrimoine bâti : BEAU27

Commune : BEAURAINVILLE

Sujet : Ferme

Intérêt : niveau fort

Justification : Grand corps de ferme à porche en pierre timbré, cour fermée par dépendances. Bâtiments en rouge barre. Frise en crémaillère, voûtes en rouge barre, portail en bois. Différents porches dont un principal, en face d'une drève. Clé de linteau comprenantles lettres "PMF" ?. Prieuré de bénédictins fondé en 723. Acheté par Erkembode pour l'abbaye St Bertin, il appartient à Marmoutier à partir de 1724. Vie monastique jusqu'au 16e. Litiges avec le seigneur de Liane pour avoir déplacé la porte du monastère. Prieur JM HEnriau avt eveque de Boulogne. Chapelle rasée. Château de 1749, écuries de 1759, bâties au temps de Thélu, receveur du prieuré. Pierre et brique, dépendances plus anciennes que le château. Porche servant de pigeonnier. Lieu de l'anciencloitre dont le préau servait de cimetière aux moines.

BLANGY-SUR-TERNOISE

Nom du patrimoine bâti : BLA01

Commune : BLANGY-SUR-TERNOISE

Sujet : Chapelle Sainte Gertrude

Intérêt : niveau fort

Justification : Chapelle (ou reposoir) de plan carré, en bout d'habitation, enduite en gravillon avec encadrements en fausse pierre, percée d'une porte plein cintre surmontée d'un décor en croix. Selon la tradition, sainte Gertrude venait s'asseoir pour se reposer lors de ces promenades en direction de la chapelle Sainte Emme érigée à Blingel.

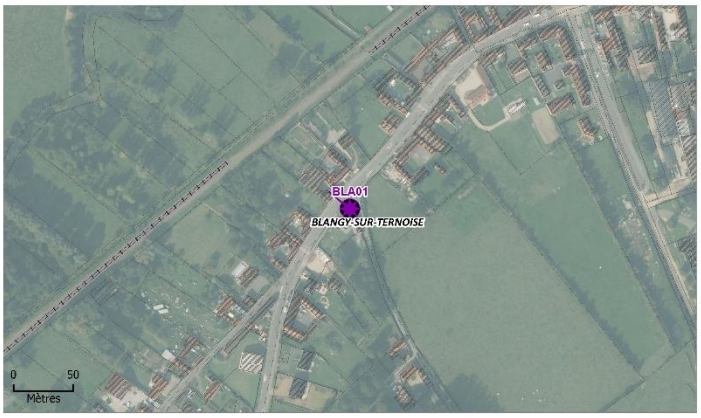

Nom du patrimoine bâti : BLA02

Commune : BLANGY-SUR-TERNOISE

Sujet : Calvaire

Intérêt : niveau fort

Justification : Calvaire cimenté avec plaque gravée "Ce Calvaire a été érigé par Mr et Mme Duquesnel-Boitel le ? Octobre 1955" sur le piédestal, enceint d'une clôture moderne et ouverte par un portillon tubulaire surmonté d'une croix

Nom du patrimoine bâti : BLA03

Commune : BLANGY-SUR-TERNOISE

Sujet : Eglise Saint Gilles

Intérêt : niveau fort

Justification : Chœur et clocher du 18e siècle. Eglise en craie taillée sur lit de brique et soubassement en grès, clocher-porche, nef centrale avec collatéraux, portail d'entrée latéral plein cintre surmonté d'une niche sculptée, plaques funéraires murales. Voûte àblochets dans les combles. Châsse de Saint-Berthe datée de 1627, maître-autel de 1630 intégrant un tableau représentant sainte Berthe en abbesse. Colonnes à chapiteaux récupérées.

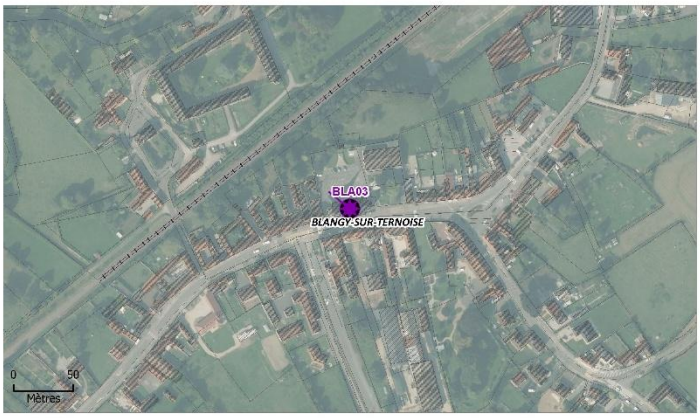

Nom du patrimoine bâti : BLA04

Commune : BLANGY-SUR-TERNOISE

Sujet : Abbaye Sainte-Berthe

Intérêt : niveau fort

Justification : Longs bâtiments conventuels organisés en cour carrée. Colombier de plan carré en craie de l'ancienne ferme de l'abbaye. Bâtiments en craie taillée sur soubassement silex et grès, contreforts en craie, clocheton, maison de gardien en craie à 2 travéesavec angle incurvé et toiture mansardée, chapelle avec tourelle reprise en brique, porche d'entrée millésimé "1771", à niche côté cloitre.

Nom du patrimoine bâti : BLA05

Commune : BLANGY-SUR-TERNOISE

Sujet : Moulin de l'Abbaye

Intérêt : niveau fort

Justification : Moulin à eau en brique en R+2 à 4 travées percées de baies plein cintre et pignon à balcons d'accès au grenier à blé et farine, dépendances en brique dont l'une (sur rue) possède des baies atelier, chute d'eau et vannage de 1777 (en pierre bleue) conservés, ajout d'une passe à poissons. Ancien moulin de l'abbaye à roue à aubes entrainant 4 paires de meules, équipé d'une turbine vers 1900.

Nom du patrimoine bâti : BLA06

Commune : BLANGY-SUR-TERNOISE

Sujet : Monument aux morts

Intérêt : niveau fort

Justification : Monument aux morts en obélisque encadré d'une haie

Nom du patrimoine bâti : BLA07

Commune : BLANGY-SUR-TERNOISE

Sujet : Mairie

Intérêt : niveau fort

Justification : Mairie en R+1+combles à 3 travées en brique et encadrements en craie, baies plein cintre en rez-de chaussée et cintrées à l'étage, léger avant-corps de la travée centrale avec appareillage en rouge-barre et lucarne pendante cintrée avec baie géminéeplein cintre, ailes basses latérales à travée unique. Ancienne école-mairie.

Nom du patrimoine bâti : BLA08

Commune : BLANGY-SUR-TERNOISE

Sujet : Stèle commémorative pour un soldat anglais

Intérêt : niveau fort

Justification : Plaque commémorative en marbre en hommage aux Alliés et à Stanley Sidney Bright (tué en 1944) avec aménagement paysager

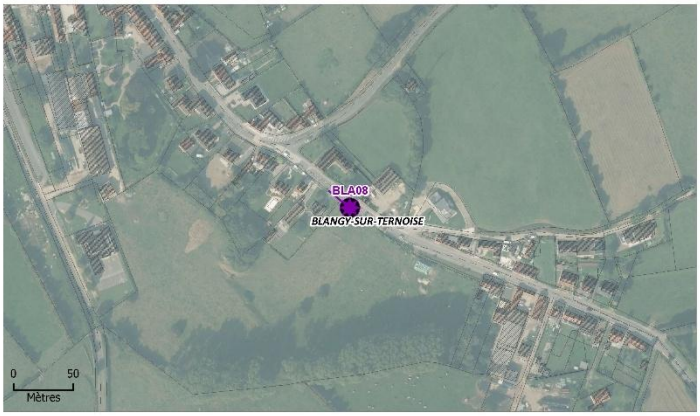

Nom du patrimoine bâti : BLA09

Commune : BLANGY-SUR-TERNOISE

Sujet : Stèle commémorative pour le soldat de la seconde guerre mondiale

Intérêt : niveau fort

Justification : Plaque commémorative en marbre en hommage au soldat Ganouche Boukhemis Ben Aissa (tué en 1940) avec aménagement paysager

Nom du patrimoine bâti : BLA10

Commune : BLANGY-SUR-TERNOISE

Sujet : Abbaye Sainte-Berthe

Intérêt : niveau moyen

Justification : L'abbaye est un édifice en pierre, sobre et allongé, avec de grandes ouvertures en arc et un toit mansardé en ardoise. On distingue aussi un clocher.

BLINGEL

Nom du patrimoine bâti : BLI01

Commune : BLINGEL

Sujet : Eglise Saint Martin

Intérêt : niveau fort

Justification : Eglise de Saint-Martin (18e) en craie taillée sur soubassement en grès ou cimenté, percée de baies cintrées, corniche en crémaillère de briques sur la nef/en pierre sur le chœur, ancres de soutènement, pignons en wambergue, clocher-mur. Grille d'entrée (20e) forgée avec pilastres cimentés.

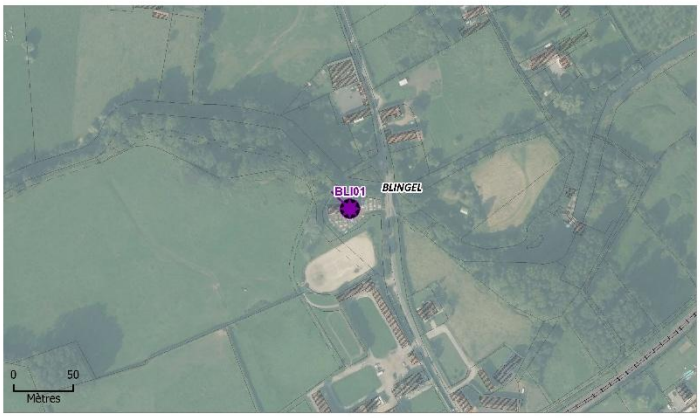

Nom du patrimoine bâti : BLI02

Commune : BLINGEL

Sujet : Chapelle

Intérêt : niveau fort

Justification : Ce petit oratoire est composé d'une tructure en bois et en pierre, avec un toit à deux pans soutenu par une charpente apparente peinte en bleu clair et blanc.À l'intérieur, une statue de la Vierge Marie est placée sur un autel simple, agrémenté de plusieurs bouquets de fleurs

Nom du patrimoine bâti : BLI03

Commune : BLINGEL

Sujet : Chapelle Saint-Emme

Intérêt : niveau fort

Justification : Chapelle à source de plan rectangulaire en brique, baies cintrées encadrées de craie taillée, petit campanaire cimenté et millésimé « 1885 ». La chapelle fut érigée à l'endroit où sainte Berthe aurait rencontré le cortège venu ramener d'Angleterre lecorps de sa fille Emme.

Nom du patrimoine bâti : BLI04

Commune : BLINGEL

Sujet : Harras de Blingel

Intérêt : niveau moyen

Justification : Haras enceint d'un mur en craie blanche et contreforts en brique, portail craie avec grille (voie ferrée), logis de type grande maison bourgeoise en craie avec corniche. Bâtiment et tour centrale d'observation, toiture avec différents épis de faîtageen terre cuite vernissée probablement normands, boxes à chevaux du début du 20e siècle.

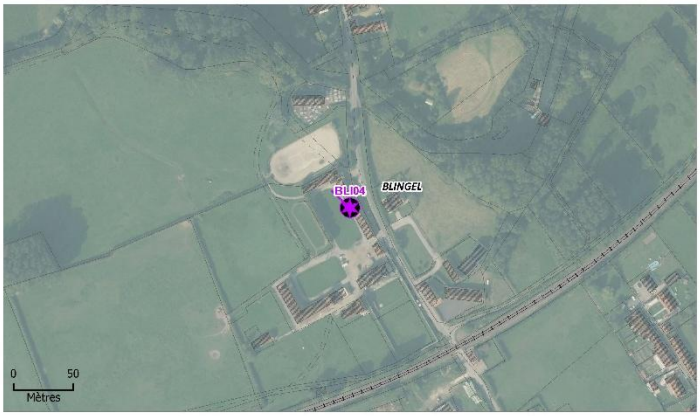

Nom du patrimoine bâti : BLI05

Commune : BLINGEL

Sujet : Tombe du capitainr Latham

Intérêt : niveau fort

Justification : Tombe d'un capitaine britannique.

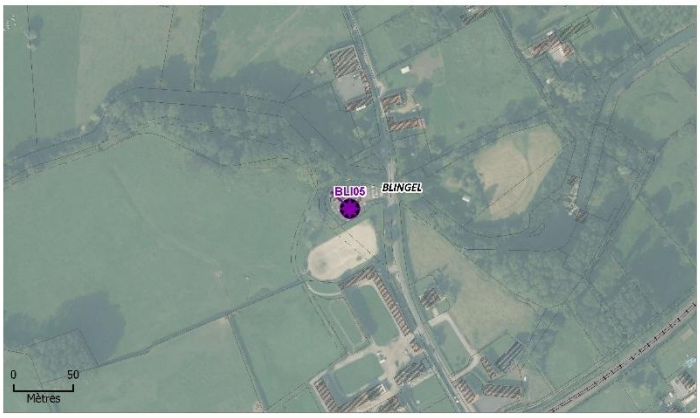

Nom du patrimoine bâti : BLI06

Commune : BLINGEL

Sujet : Ancienne maison de garde barrière

Intérêt : niveau moyen

Justification : Maison de garde-barrière cimentée avec faux pans de bois et baie de style bow-window côté voie ferrée.

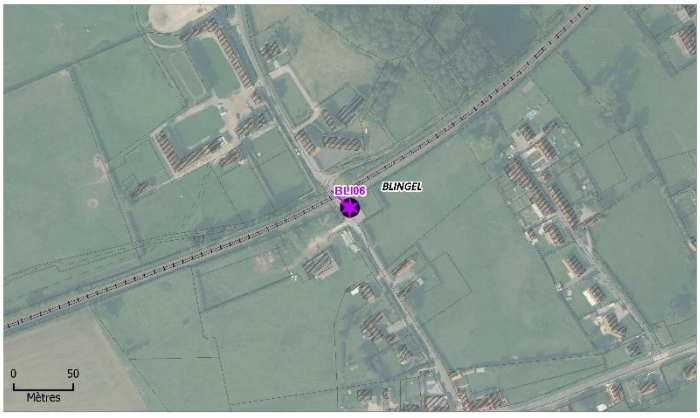

BOIS-JEAN

Nom du patrimoine bâti : BOI01

Commune : BOIS-JEAN

Sujet : Eglise Notre Dame de la Nativité

Intérêt : niveau fort

Justification : Eglise en brique, tour porche en pierre, construite début 20e. Ancienne église démolie en 1899.

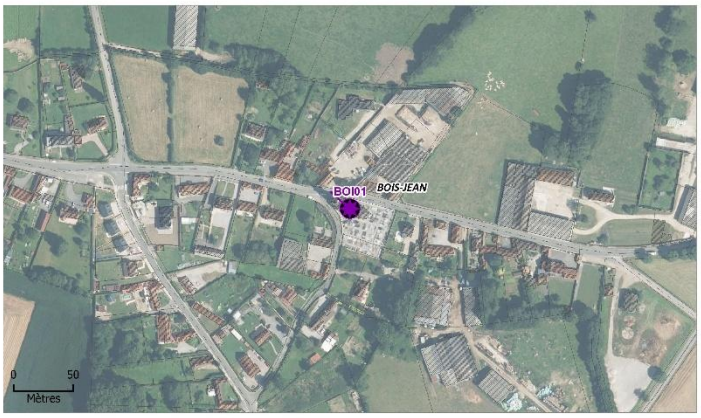

Nom du patrimoine bâti : BOI02

Commune : BOIS-JEAN

Sujet : Ecole

Intérêt : niveau faible

Justification : Ancienne école des années Jules Ferry, en brique à croupettes et lambrequins

Nom du patrimoine bâti : BOI03

Commune : BOIS-JEAN

Sujet : Mairie - Ecole

Intérêt : niveau moyen

Justification : Mairie école crépie sur cour, rénovée en craie et brique (avec muret du même matériau) sur le reste

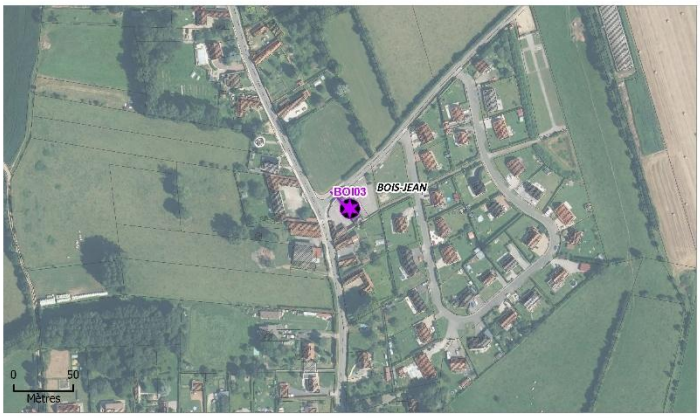

Nom du patrimoine bâti : BOI04

Commune : BOIS-JEAN

Sujet : Ancien Château

Intérêt : niveau moyen

Justification : Ancien château de M. Delobelle, en R+1 à 4 travées rénové, couverture restaurée en tuiles multicolores vieillies, dépendances en brique, grange en torchis

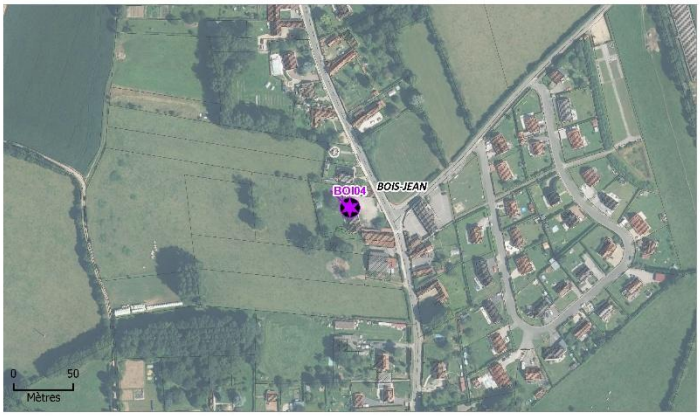

Nom du patrimoine bâti : BOI05

Commune : BOIS-JEAN

Sujet : Ferme

Intérêt : niveau moyen

Justification : Fermette avec longère restaurée et anciennes étables en retour

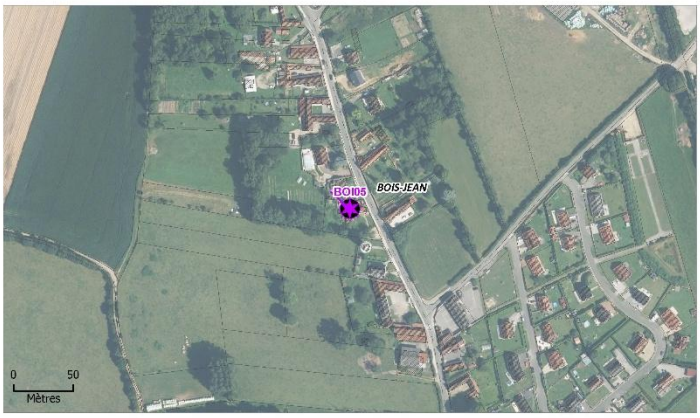

Nom du patrimoine bâti : BOI06

Commune : BOIS-JEAN

Sujet : Ferme

Intérêt : niveau moyen

Justification : Fermette avec longère restaurée, en biais par rapport à la voie publique

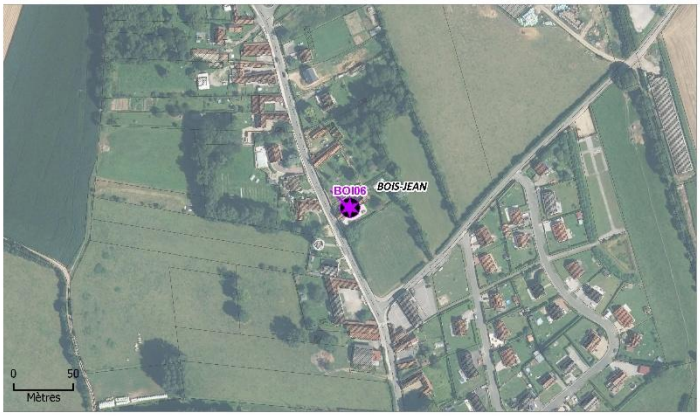

Nom du patrimoine bâti : BOI07

Commune : BOIS-JEAN

Sujet : Ferme

Intérêt : niveau moyen

Justification : Ferme comprenant de longues dépendances en silex sur rue et des étables en torchis sur cour

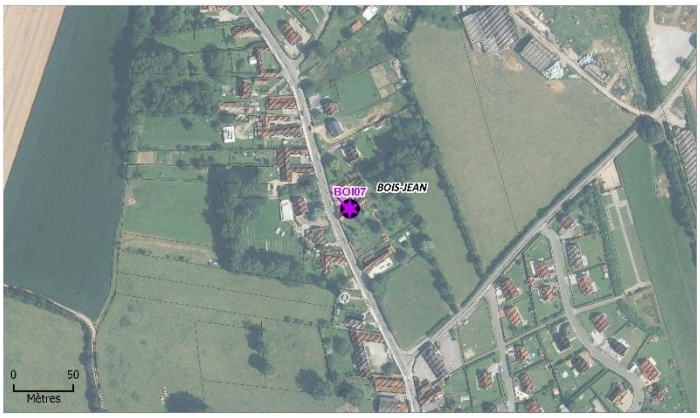

Nom du patrimoine bâti : BOI08

Commune : BOIS-JEAN

Sujet : Ferme

Intérêt : niveau moyen

Justification : Fermette avec longère enduite et percée de baies à 6 carreaux, enceinte d'un mur en silex et brique

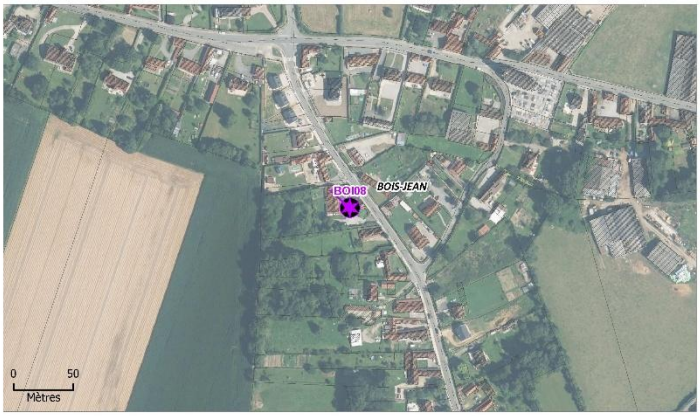

Nom du patrimoine bâti : BOI09

Commune : BOIS-JEAN

Sujet : Ferme

Intérêt : niveau moyen

Justification : Fermette en torchis perpendiculaire à la voie publique

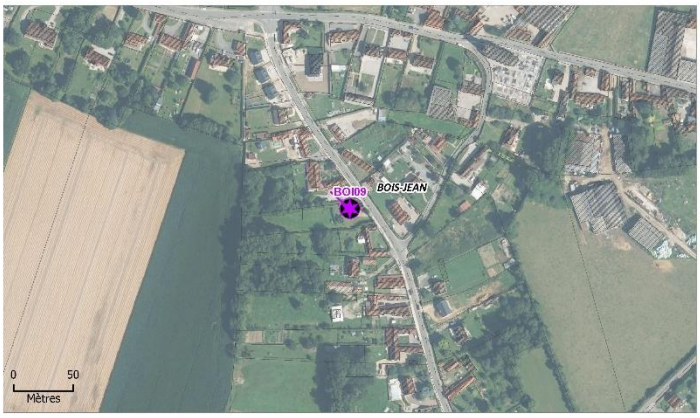

Nom du patrimoine bâti : BOI10

Commune : BOIS-JEAN

Sujet : Ferme

Intérêt : niveau moyen

Justification : Fermette en torchis avec linteaux à décor triangulaire en bois, grange dont le pignon est couvert en bardage bois sur rue

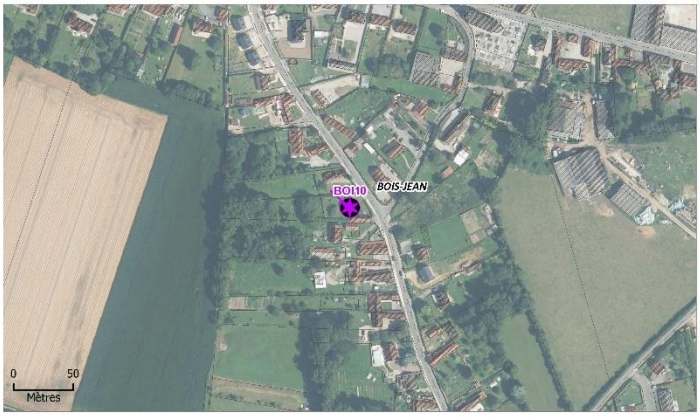

Nom du patrimoine bâti : BOI11

Commune : BOIS-JEAN

Sujet : Chartil

Intérêt : niveau moyen

Justification : Chartil en fond de cour

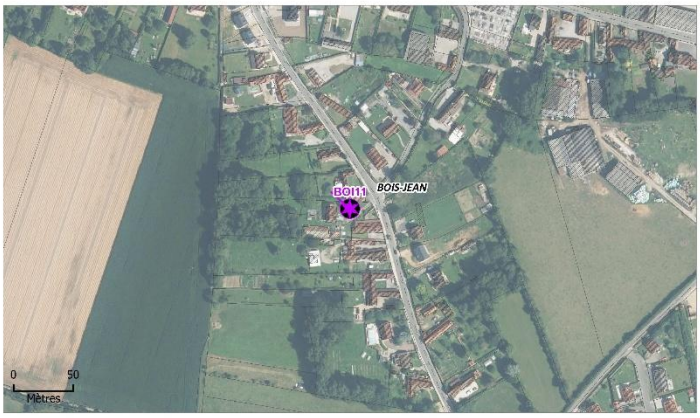

Nom du patrimoine bâti : BOI12

Commune : BOIS-JEAN

Sujet : Calvaire

Intérêt : niveau moyen

Justification : Calvaire en bois surélevé de quelques marches

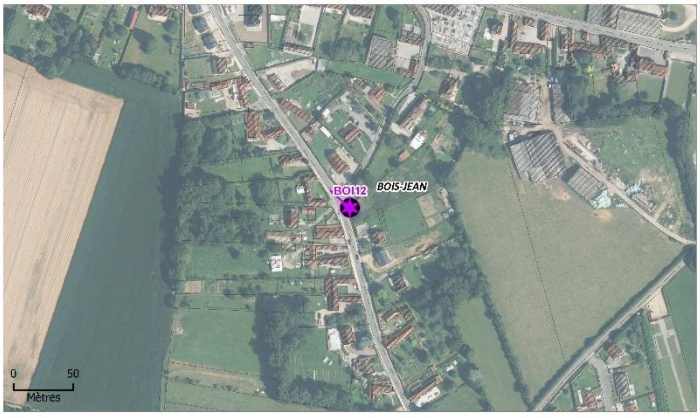

Nom du patrimoine bâti : BOI13

Commune : BOIS-JEAN

Sujet : Granges

Intérêt : niveau moyen

Justification : Grange en torchis sur soubassement de silex

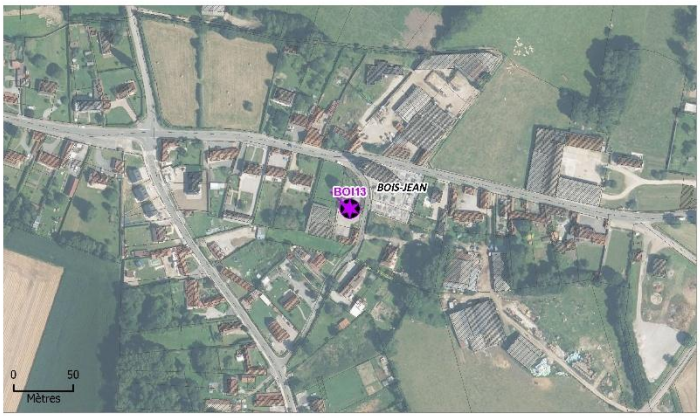

Nom du patrimoine bâti : BOI14

Commune : BOIS-JEAN

Sujet : Monument aux morts

Intérêt : niveau fort

Justification : Monument aux morts en obélisque

Nom du patrimoine bâti : BOI15

Commune : BOIS-JEAN

Sujet : Maison

Intérêt : niveau moyen

Justification : Longère enduite sur rue, à décors

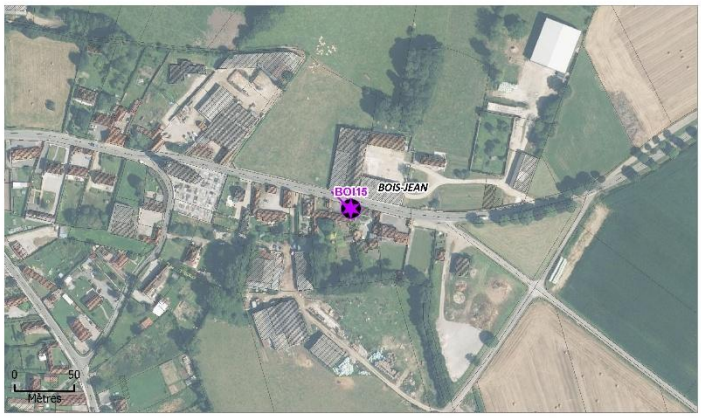

Nom du patrimoine bâti : BOI16

Commune : BOIS-JEAN

Sujet : Ferme

Intérêt : niveau moyen

Justification : Ferme à très grande cour fermée d'un mur en craie et brique accessible par un portail à pilastres en demi-lune, logis distinct à étage de 6 travées couvert d'un enduit bicolore, fenêtres à garde-corps et porte en plein cintre



Nom du patrimoine bâti : BOI17

Commune : BOIS-JEAN

Sujet : Maison

Intérêt : niveau moyen

Justification : Fermette avec logis et dépendance implantés en L, cachée par une haie



Nom du patrimoine bâti : BOI18

Commune : BOIS-JEAN

Sujet : Maison bourgeoise

Intérêt : niveau moyen

Justification : Maison bourgeoise en brique en R+1 à 5 travées, flanquée de deux ailes basses couvertes à la Mansart, décors en pavés de ciment sous la toiture, porte protégée d'une marquise

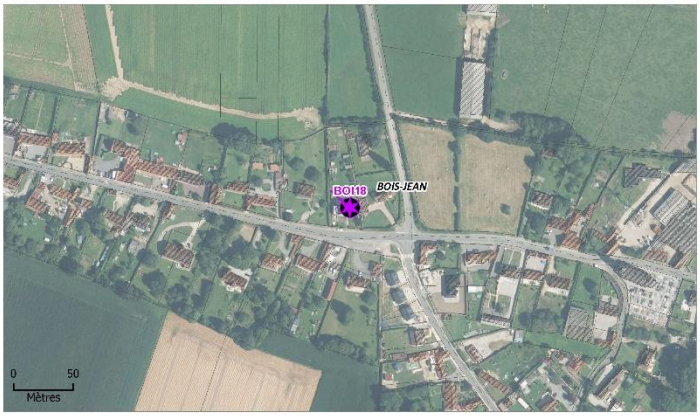

Nom du patrimoine bâti : BOI19

Commune : BOIS-JEAN

Sujet : Maison bourgeoise

Intérêt : niveau moyen

Justification : Maison en brique à 5 travées avec porte centrale accessible par un perron, toiture mansardée percée d'une lucarne centrale pendante avec balcon, linteaux en brique alterné de briques vernissées au dessus de larges baies, ailes basses latérales

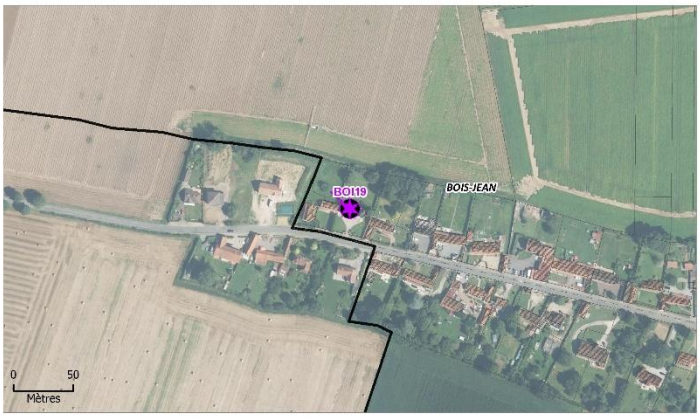

Nom du patrimoine bâti : BOI20

Commune : BOIS-JEAN

Sujet : Ferme

Intérêt : niveau moyen

Justification : Ferme avec logis et dépendance implantés en L

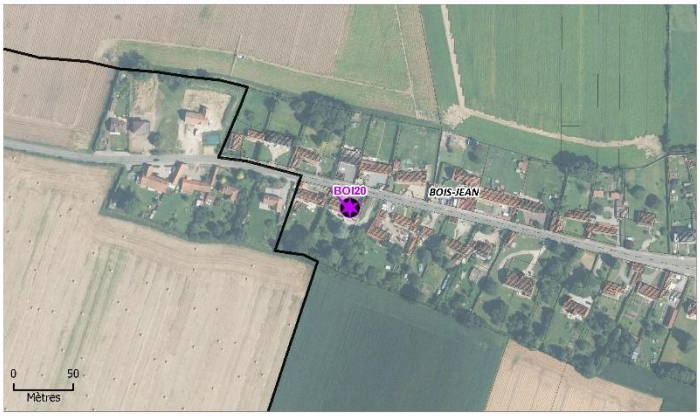

Nom du patrimoine bâti : BOI21

Commune : BOIS-JEAN

Sujet : Ferme

Intérêt : niveau moyen

Justification : Fermette avec logis et dépendance implantés en L

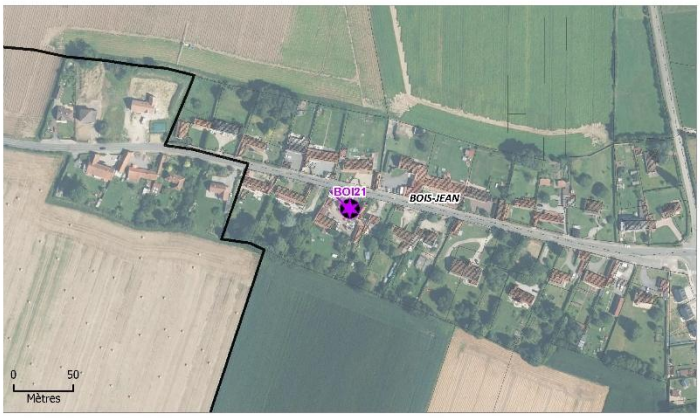

Nom du patrimoine bâti : BOI22

Commune : BOIS-JEAN

Sujet : Grange

Intérêt : niveau moyen

Justification : La grange est une construction ancienne en pierre calcaire, avec un toit en tuiles rouges vieillies. Son architecture est typique des bâtiments agricoles traditionnels, avec des contreforts en brique renforçant la structure.

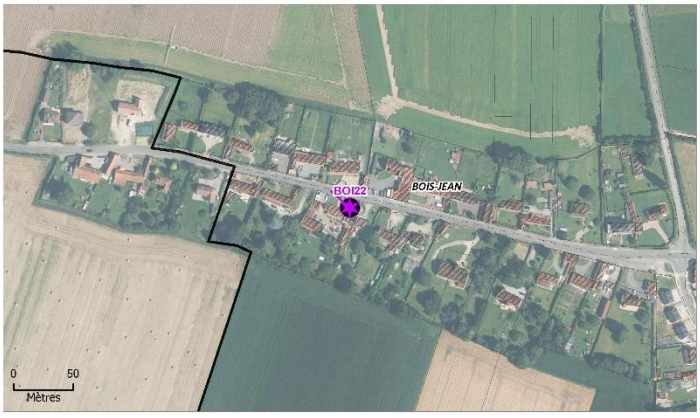

Nom du patrimoine bâti : BOI23

Commune : BOIS-JEAN

Sujet : Maison

Intérêt : niveau moyen

Justification : Longère à pans de bois restaurée

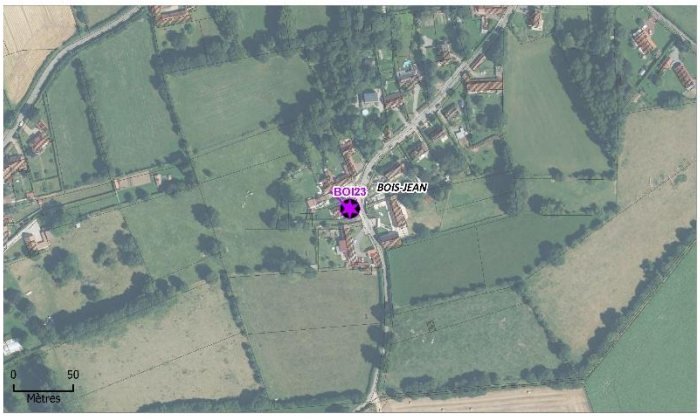

Nom du patrimoine bâti : BOI24

Commune : BOIS-JEAN

Sujet : Grange

Intérêt : niveau moyen

Justification : Grange en craie agrandie en parpaing, pignon à parements de brique.

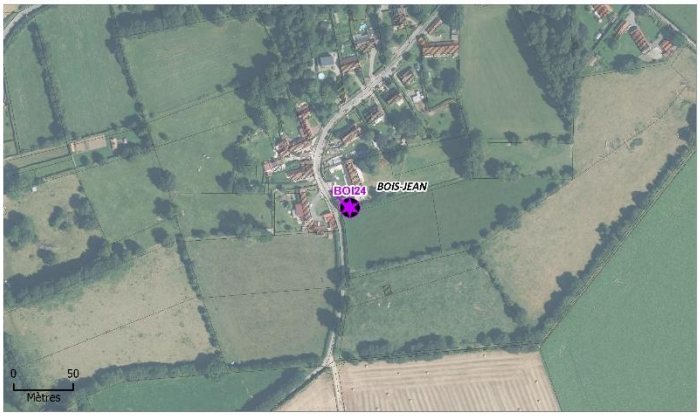

Nom du patrimoine bâti : BOI25

Commune : BOIS-JEAN

Sujet : Niche

Intérêt : niveau moyen

Justification : Niche en plein cintre contenant une statuette de Vierge à l'Enfant

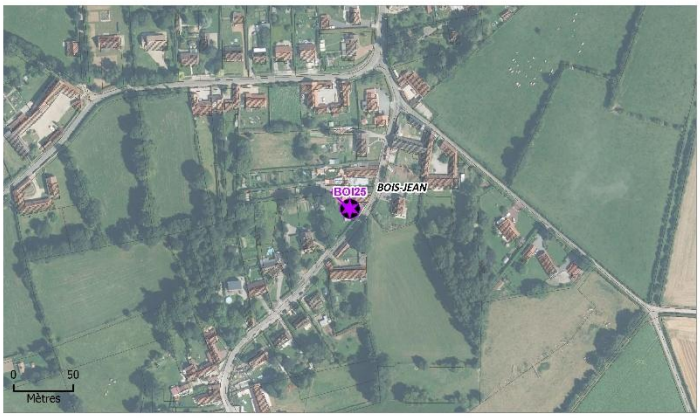

Nom du patrimoine bâti : BOI26

Commune : BOIS-JEAN

Sujet : Ferme

Intérêt : niveau moyen

Justification : Fermette dont le logis est peint en rose et les granges sont en silex

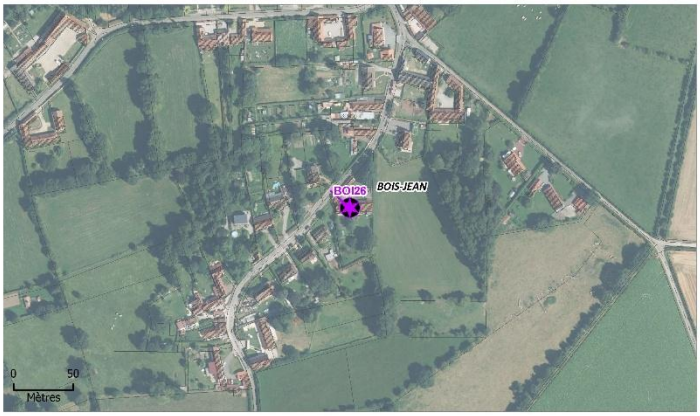

Nom du patrimoine bâti : BOI27

Commune : BOIS-JEAN

Sujet : Ferme

Intérêt : niveau moyen

Justification : Ferme entièrement en silex (logis, dépendances et muret de clôture)

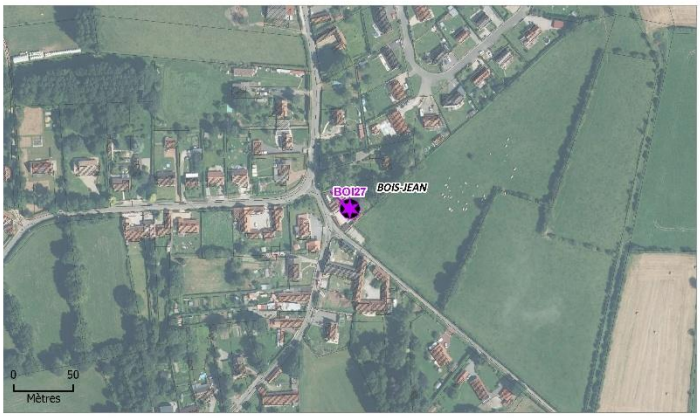

Nom du patrimoine bâti : BOI28

Commune : BOIS-JEAN

Sujet : Ferme

Intérêt : niveau moyen

Justification : Fermette à cour pavée, dépendance en silex et grange bardée de bois

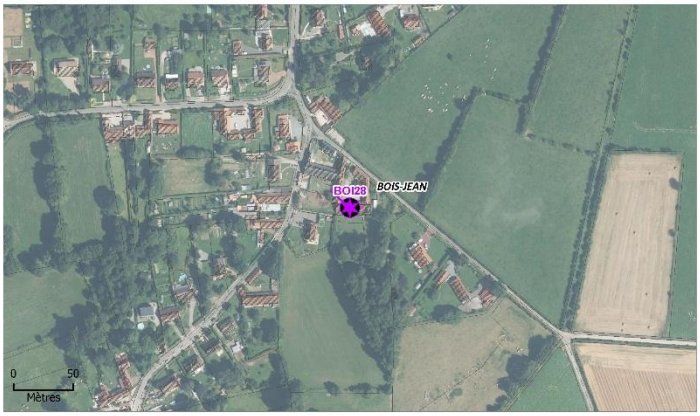

Nom du patrimoine bâti : BOI29

Commune : BOIS-JEAN

Sujet : Ferme

Intérêt : niveau moyen

Justification : Ferme avec immense grange en craie avec appentis chartil et portail bois, dépendance basse en craie assise sur un soubassement de silex

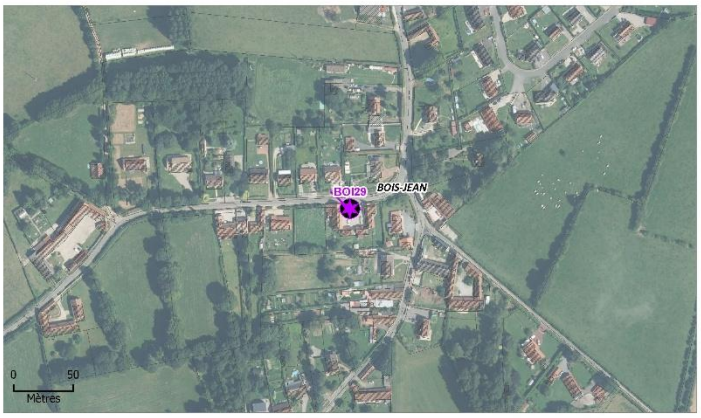

Nom du patrimoine bâti : BOI30

Commune : BOIS-JEAN

Sujet : Ferme

Intérêt : niveau moyen

Justification : Ferme avec dépendances en fond de cour prolongeant le logis, murs sur rue relevés en parpaing

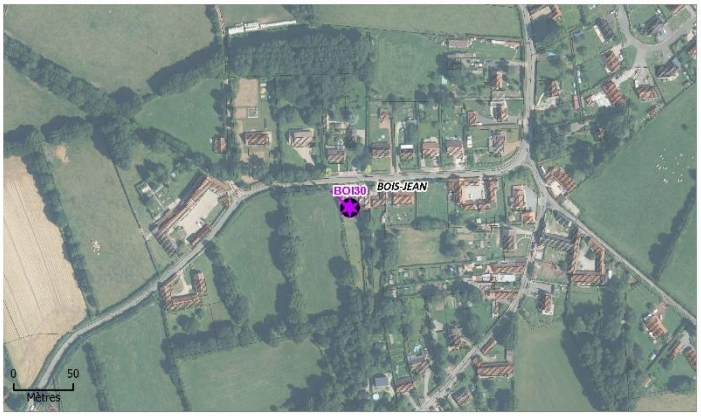

Nom du patrimoine bâti : BOI31

Commune : BOIS-JEAN

Sujet : Ferme

Intérêt : niveau moyen

Justification : Ferme sur cour herbeuse avec grange en moellons de craie et grange haute à grenier

Nom du patrimoine bâti : BOI32

Commune : BOIS-JEAN

Sujet : Granges

Intérêt : niveau moyen

Justification : Granges en torchis sur cour et sur rue, longère refaite en plaquette

Nom du patrimoine bâti : BOI33

Commune : BOIS-JEAN

Sujet : Ferme

Intérêt : niveau moyen

Justification : Ferme en ossature bois et torchis comprenant une longère et des dépendances bardées de bois



Nom du patrimoine bâti : BOI34

Commune : BOIS-JEAN

Sujet : Ferme

Intérêt : niveau moyen

Justification : Fermette en L avec longère dont le pignon sur rue est en moellons de craie et a été percé d'une petite baie en plein cintre, granges en torchis

Nom du patrimoine bâti : BOI35

Commune : BOIS-JEAN

Sujet : Ferme

Intérêt : niveau moyen

Justification : Fermette en L avec longère dont le pignon sur rue est en moellons de craie et a été percé d'une petite baie en plein cintre, granges en torchis

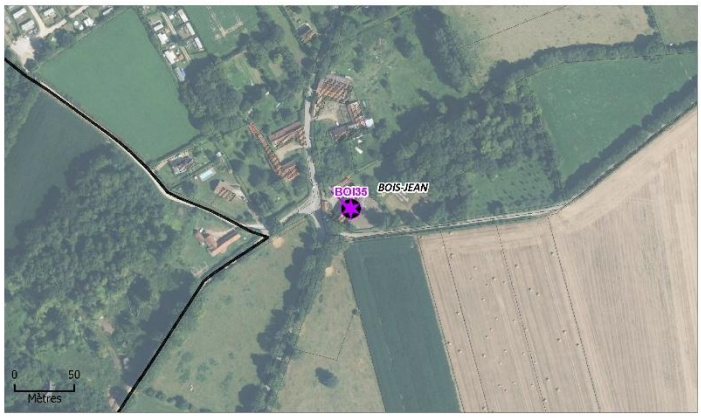

Nom du patrimoine bâti : BOI36

Commune : BOIS-JEAN

Sujet : Maison

Intérêt : niveau moyen

Justification : Longère en brique peinte

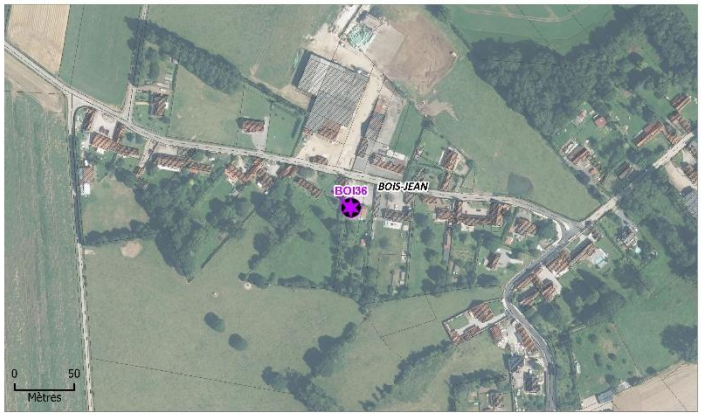

Nom du patrimoine bâti : BOI37

Commune : BOIS-JEAN

Sujet : Grange

Intérêt : niveau moyen

Justification : Grange en brique et torchis

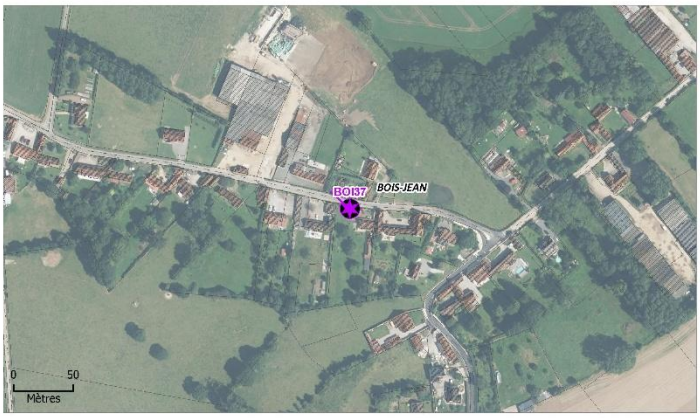

Nom du patrimoine bâti : BOI38

Commune : BOIS-JEAN

Sujet : Granges

Intérêt : niveau moyen

Justification : Grange en craie et grange bardée de bois jointe par un muret de clôture en craie et silex dans un corps de ferme en U

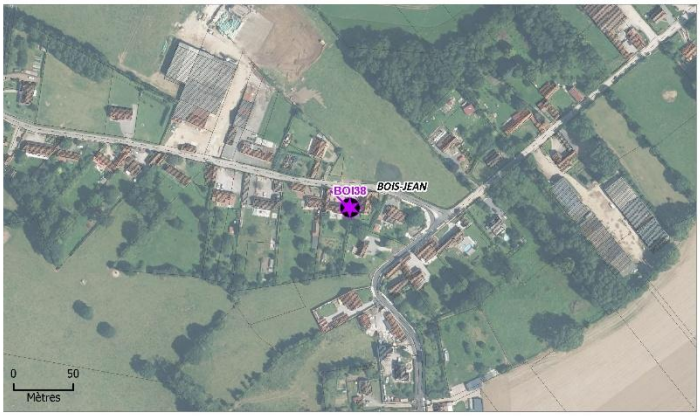

Nom du patrimoine bâti : BOI39

Commune : BOIS-JEAN

Sujet : Ferme

Intérêt : niveau moyen

Justification : Fermette en craie et brique sur soubassement silex rénové, clôt par un muret doté de piles, longère avec linteaux de forme triangulaire

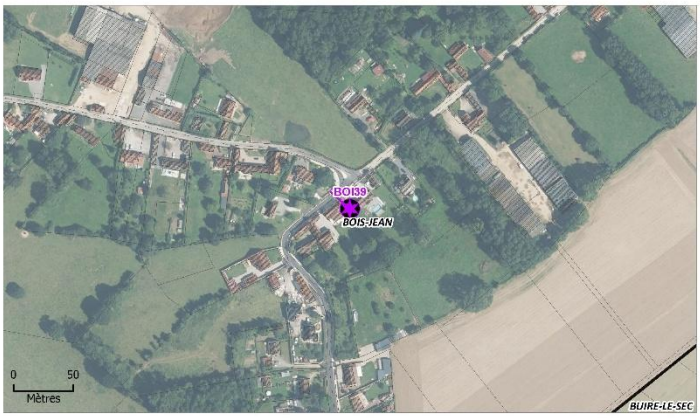

Nom du patrimoine bâti : BOI40

Commune : BOIS-JEAN

Sujet : Ferme

Intérêt : niveau moyen

Justification : Ferme avec logis à 6 travées avec ancres millésimées "1900", dépendances (millésimée 1907 pour celle côté rue) en craie avec motif de chéneaux en brique, anciennes étables avec baie en demi-lune



Nom du patrimoine bâti : BOI41

Commune : BOIS-JEAN

Sujet : Maison

Intérêt : niveau moyen

Justification : Maison avec dépendances

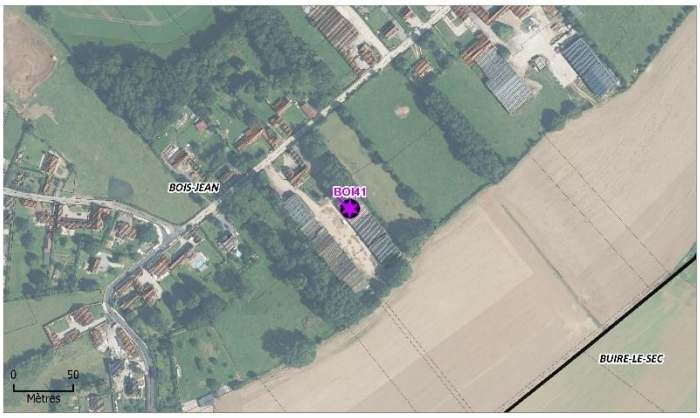

Nom du patrimoine bâti : BOI42

Commune : BOIS-JEAN

Sujet : Ferme

Intérêt : niveau moyen

Justification : Fermette en L avec cour herbeuse, logis en brique et ancres décoratives, toiture rénovée, anciennes étables, portail en fer forgé à décors équestres

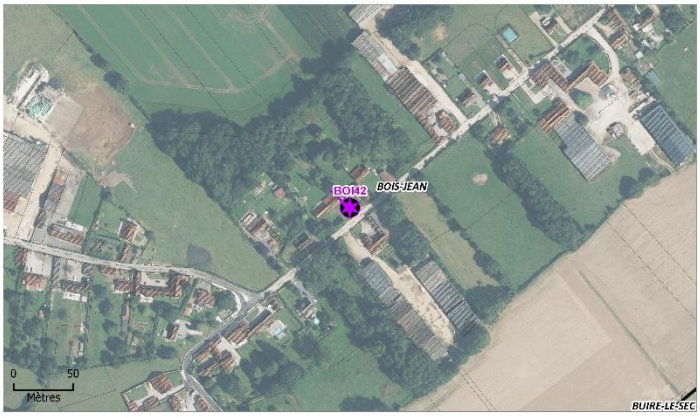

Nom du patrimoine bâti : BOI43

Commune : BOIS-JEAN

Sujet : Ferme

Intérêt : niveau moyen

Justification : Ferme en cours de restauration, avec logis en pierre et brique, 3 pignons sur rue (millésimés "1907") avec porche-cocher, grange en silex, chainages de brique et moellons de craie sur cour, chartil en ossature bois hourdé de brique



Nom du patrimoine bâti : BOI44

Commune : BOIS-JEAN

Sujet : Ferme

Intérêt : niveau moyen

Justification : Fermette avec piles d'entrée, grange bardée de bois mais dont le mur a été refait en parpaings

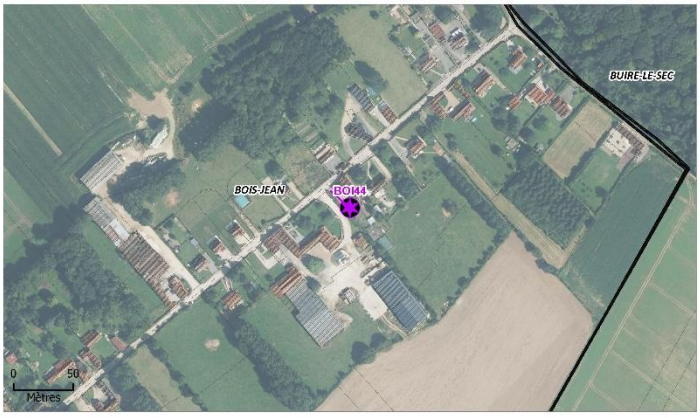

Nom du patrimoine bâti : BOI45

Commune : BOIS-JEAN

Sujet : Maison

Intérêt : niveau moyen

Justification : Maison en brique à 4 travées, muret de clôture en silex et piles d'entrée en brique

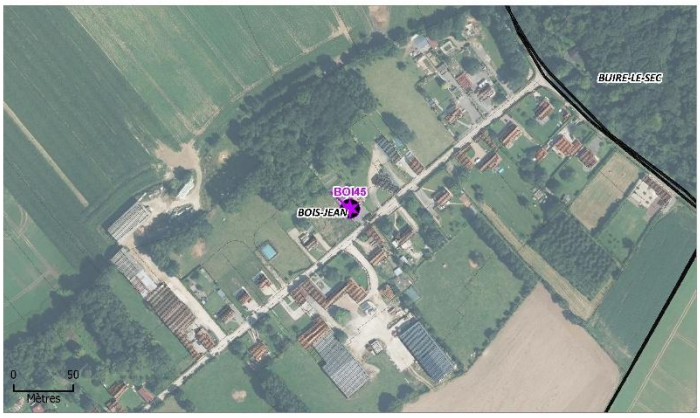

Nom du patrimoine bâti : BOI46

Commune : BOIS-JEAN

Sujet : Pignon et grange

Intérêt : niveau moyen

Justification : Pignon en silex et grange en torchis

Nom du patrimoine bâti : BOI47

Commune : BOIS-JEAN

Sujet : Ferme

Intérêt : niveau moyen

Justification : Grand ensemble de ferme en craie accessible par une drève plantée comprenant un logis à étage rénové sur cour mais qui a conservé sa façade arrière en rouge-barre. Logis comprenant une cheminée de 5 m dans le prolongement duquel se trouve une chapelle de 1663. Ancienne grange longue de 42 mètres et ancienne carrière dont on a extrait l'argile pour les briques fabriquées par la ferme.

Nom du patrimoine bâti : BOI48

Commune : BOIS-JEAN

Sujet : Ferme

Intérêt : niveau moyen

Justification : Grand ensemble à cour carrée en craie taillée et brique, datée de 1776 par ancre de façade et initiales SN pour Saint Nicolas, patron de l'Hotel-Dieu de Montreuil, cour avec flot avec en son centre un colombier hexagonal à pied en craie et couvert enpoivrière, dépendances avec pignon en wambergue, lucarne pendante et baies en demi-lune, chapelle de 1686 où se dit la messe jusqu'en 1862. Grange et bergerie sinistrées par un gigantesque incendie en 1950.



Nom du patrimoine bâti : BOI49

Commune : BOIS-JEAN

Sujet : Calvaire

Intérêt : niveau moyen

Justification : Calvaire en bouquet d'arbres



BOUBERS-LES-HESMOND

Nom du patrimoine bâti : BOUB01

Commune : BOUBERS-LES-HESMOND

Sujet : Eglise Notre-Dame de l'Assemption

Intérêt : niveau fort

Justification : Eglise à campenard central. Cadran solaire contre la sacristie. Entrée sous péristyle.

Nom du patrimoine bâti : BOUB02

Commune : BOUBERS-LES-HESMOND

Sujet : Monument aux morts

Intérêt : niveau fort

Justification : Stèle en pierre de Marquise accolé à la nef de l'église.

Nom du patrimoine bâti : BOUB03

Commune : BOUBERS-LES-HESMOND

Sujet : Chapelle Sainte-Berthe

Intérêt : niveau fort

Justification : Chapelle en brique enduite. Porte ajourée en tiers point. Témoin d'un culte ancien à sainte Berthe, sans doute en lien avec les possessions de l'abbaye Sainte-Austreberthe de Montreuil, vendues à la Révolution.

Nom du patrimoine bâti : BOUB04

Commune : BOUBERS-LES-HESMOND

Sujet : Ecole / Mairie

Intérêt : niveau moyen

Justification : Église à campenard central. Cadran solaire contre la sacristie. Entrée sous péristyle. Ancienne école de 1888, typique des constructions Ronfort et Decaux, architectes d'Auchy-lès Hesdin.

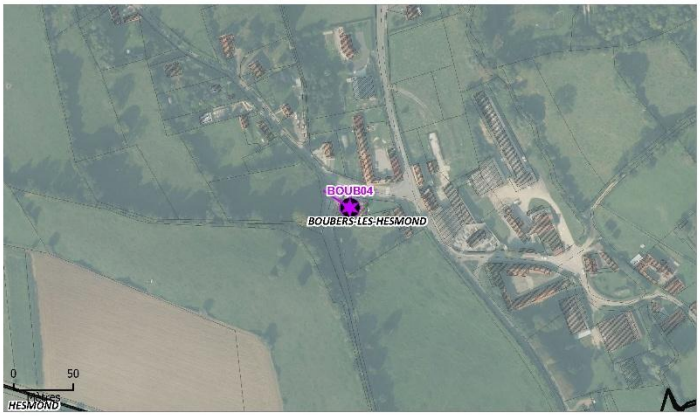

Nom du patrimoine bâti : BOUB05

Commune : BOUBERS-LES-HESMOND

Sujet : Abreuvoir

Intérêt : niveau moyen

Justification : Abreuvoir

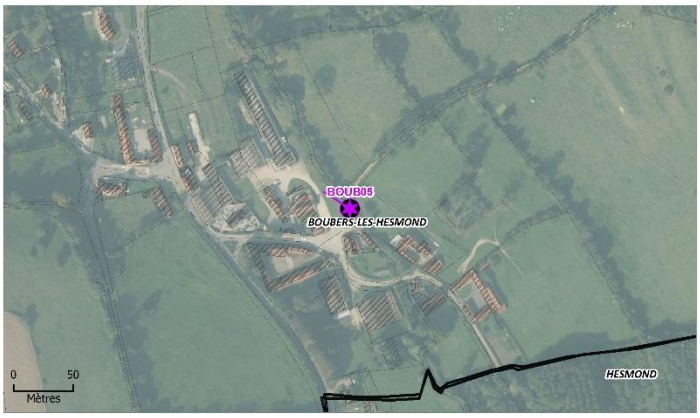

Nom du patrimoine bâti : BOUB06

Commune : BOUBERS-LES-HESMOND

Sujet : Dépendances

Intérêt : niveau moyen

Justification : Granges fermant une cour sur rue : pignon en brique, mur gouttereau en torchis chaulé, pignon en bardage bois.

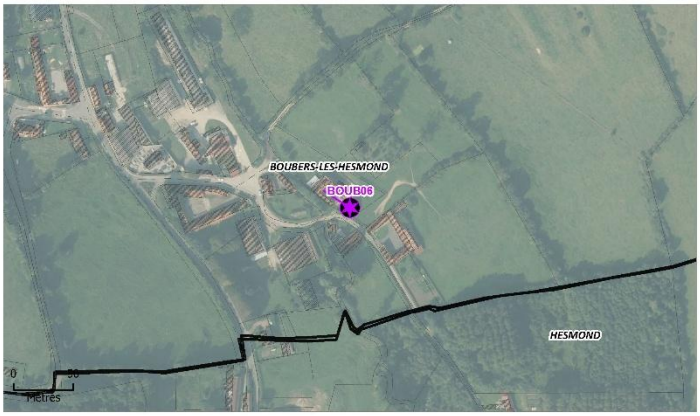

BOUIN-PLUMOISON

Nom du patrimoine bâti : BOUI01

Commune : BOUIN-PLUMOISON

Sujet : Eglise Saint-Firmin

Intérêt : niveau fort

Justification : Eglise Saint-Firmin en brique, élevée en 1779, chœur en demi cercle, portail en frontispice de pierre de taille, fenêtres en plein cintre, soubassement en grès

Nom du patrimoine bâti : BOUI02

Commune : BOUIN-PLUMOISON

Sujet : Eglise Nativité-de-Notre-Dame

Intérêt : niveau faible

Justification : Eglise du 15e siècle restaurée, clocher porche créé en 1865-1867 par Clovis Normand, avec toiture en bâtière surmontée d'une fine flèche. En 2010, le conseil municipal décide la déconstruction du clocher afin d'assurer la sécurité de l'édifice et deses abords. Rest. 2018.

Nom du patrimoine bâti : BOUI03

Commune : BOUIN-PLUMOISON

Sujet : Monument aux morts de Plumoison

Intérêt : niveau fort

Justification : Monument aux morts devant l'Église, commémorant les victimes de la guerre 1914-1918, et du pilote Lt. Dixie Green Jackson.

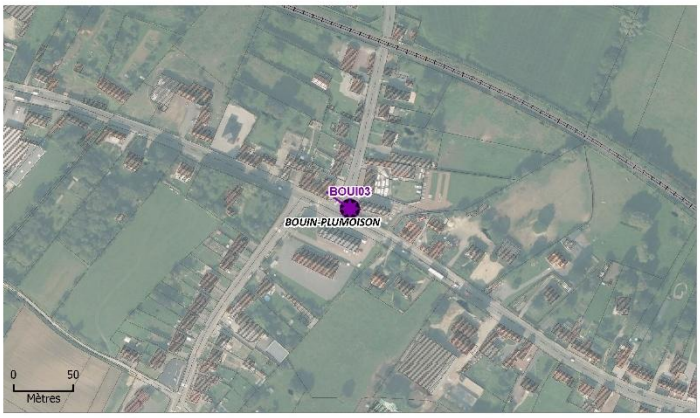

Nom du patrimoine bâti : BOUI04

Commune : BOUIN-PLUMOISON

Sujet : Monument aux mort de Bouin

Intérêt : niveau fort

Justification : Monument aux morts cimenté sur base de plaque de marbre

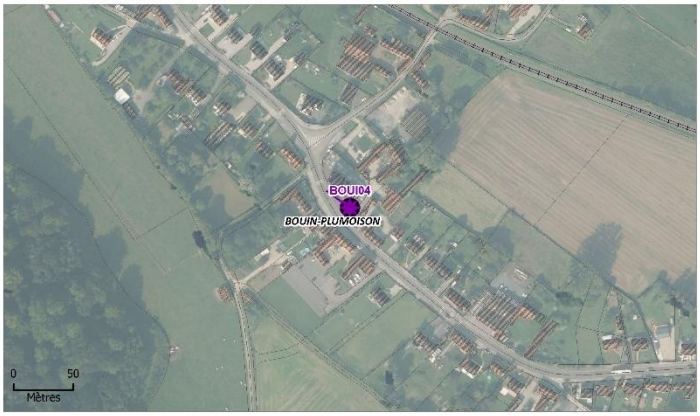

Nom du patrimoine bâti : BOUI05

Commune : BOUIN-PLUMOISON

Sujet : Maison du garde barrière

Intérêt : niveau moyen

Justification : Maison en brique enduite, près du passage à niveau.

BREVILLERS

Nom du patrimoine bâti : BRE01

Commune : BREVILLERS

Sujet : Eglise Saint-Firmin

Intérêt : niveau fort

Justification : Édifice actuel fortement restauré en brique au XIXe par C. Normand, à partir des fondations d'une chapelle (XIe) puis d'une église (vers le XVIe). La flèche s'élève sur une toiture en bâtière d'ardoise, corniche en pierre, ouvertures en plein cintre(hormis pour l'entrée sous le clocher qui est en arc brisé).

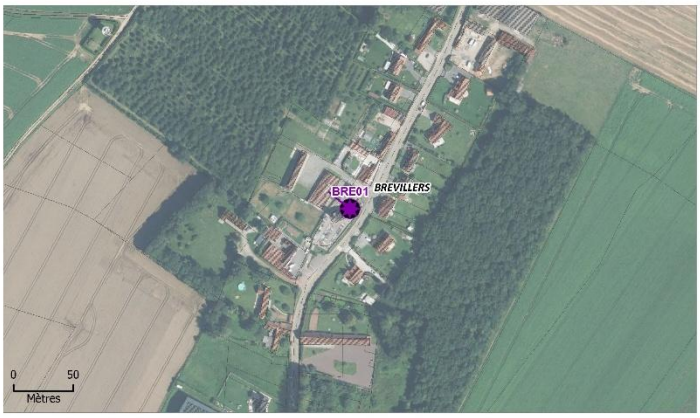

Nom du patrimoine bâti : BRE02

Commune : BREVILLERS

Sujet : Monument aux morts

Intérêt : niveau fort

Justification : Colonne cimentée sur base en pierre. Érigé à l'issue du conflit « 14-18 » dans les années 1920.

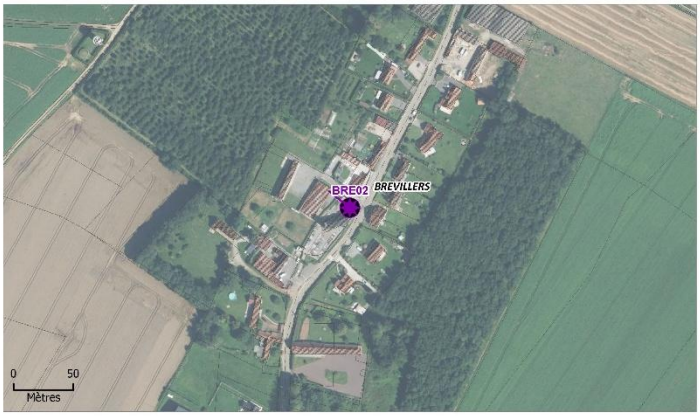

Nom du patrimoine bâti : BRE03

Commune : BREVILLERS

Sujet : Maison de maître

Intérêt : niveau moyen

Justification : Maison de 8 travées dont les deux dernières de part et d'autres forment un léger avant-corps, avec étage et combles, élevée en brique aux encadrements en pierre de taille, soubassement brique en partie cimenté, parallèle à la voie publique avec jardin d'accueil, grille, muret, piles en brique (avec couronnement travaillé et chaînages d'angle en pierre) à l'entrée et dépendances (participation de C. Normand). Deux portes en plein cintre en façade.

Nom du patrimoine bâti : BRE04

Commune : BREVILLERS

Sujet : Maison de maître

Intérêt : niveau moyen

Justification : Maison de 8 travées, parallèle à la voie publique avec jardin d'accueil, grille, muret, piles à l'entrée et dépendances (participation de C. Normand).

Nom du patrimoine bâti : BRE05

Commune : BREVILLERS

Sujet : Calvaire

Intérêt : niveau fort

Justification : Croix en faux bois (cimenté) datant de 1927. Socle massif à sa base composé d'un mélange de ciment et de gros cailloux. Un premier calvaire fut érigé bien avant le XIXe siècle.

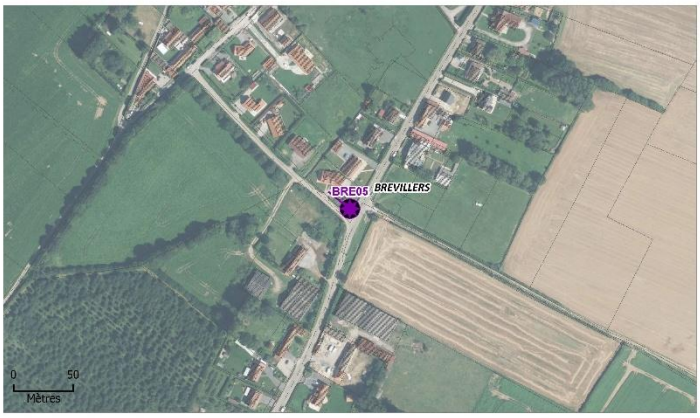

Nom du patrimoine bâti : BRE06

Commune : BREVILLERS

Sujet : Salle des fêtes

Intérêt : niveau faible

Justification : Brique et toiture en damier. Bâtiment à étage avec modénatures en boutisses de brique, soubassement cimenté, lucarnes pendantes à fronton triangulaire, pilastres. Le bâtiment principal comporte à gauche la partie salle des fêtes, à droite le logementcommunal, habité autrefois par l'instituteur.



Nom du patrimoine bâti : BRE07

Commune : BREVILLERS

Sujet : Mairie

Intérêt : niveau moyen

Justification : Petit édifice érigé par l'architecte Clovis Normand en 1891 ; rénovation de l'existant avec une extension en juin 2023. Bâtiment de plan carré en brique avec frises en panneresse et boutisse, nombreuses modénatures, linteau droit au-dessus de la porte d'entrée et cartouche avec inscription "mairie".

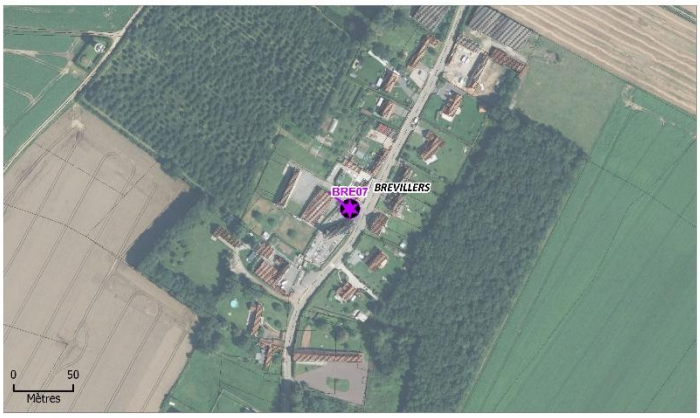

Nom du patrimoine bâti : BRE08

Commune : BREVILLERS

Sujet : Maison normande

Intérêt : niveau moyen

Justification : Maison d'inspiration normande typique de l'activité touristique du littoral (maison à colombage, soubassement en terre)

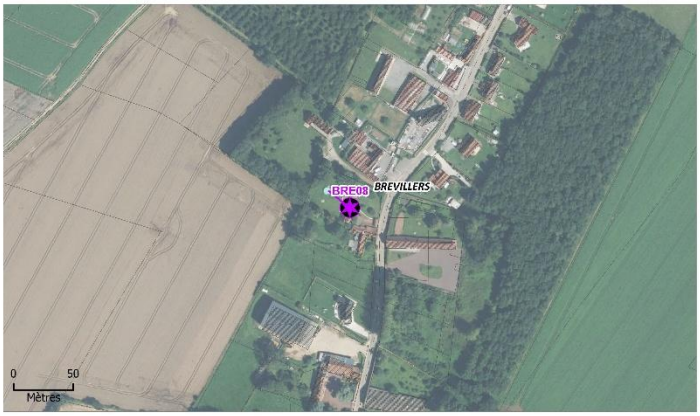

BRIMEUX

Nom du patrimoine bâti : BRI01

Commune : BRIMEUX

Sujet : Eglise de Saint-Pierre et Saint-Paul (MH)

Intérêt : niveau fort

Justification : Eglise élevée en craie sous arc plein cintre, style gothique flamboyant, chœur à 3 pans flanqué au nord d'une ancienne chapelle seigneuriale, soubassement en damier de silex et de grès, portail d'entrée en hanse de panier, clocher déporté avec toiture en poivrière, niche sculptée encadrée de blason au dessus d'une porte cintrée aujourd'hui murée, mur d'enceinte en brique enduite et piles d'entrée, fleurissement des abords. 1495-1524 : chœur et sa piscine gothique armoriée de Melun de Hornes, chapelle N du chœur, tour au-dessus du chœur. 1863-1864 : nef reconstruite par Clovis Normand.

Nom du patrimoine bâti : BRI02

Commune : BRIMEUX

Sujet : Edifice à valeur patrimoniale

Intérêt : niveau fort

Justification : Grand ensemble de ferme avec logis en brique en R+1+combles à toiture mansardée et décor bicolore, pigeonnier (millésimé "1766" et armorié de Melun, seigneurs de Brimeux) octogonal en craie taillée et chainages d'angle en brique au centre de la cour,vaste cour avec flot central et dépendances en brique. Salle lambrissée à voûtains (plâtrée) de briques. Rébus en grandes majuscules en relief sur un des voûtains, non résolu, certaines placées à l'envers : Rodière a cru lire GENERAL, mais suit BRFC. Ancre 1664 au pignon du logis. Ancres 1686 sur la grange en brique cuites au bois.



Nom du patrimoine bâti : BRI03

Commune : BRIMEUX

Sujet : Monument aux morts

Intérêt : niveau fort

Justification : Monument aux morts en colonne cimentée

Nom du patrimoine bâti : BRI04

Commune : BRIMEUX

Sujet : Moulin

Intérêt : niveau fort

Justification : Moulin à eau en brique en R+2 à 4 travées organisé autour d'une cour carrée, façade peinte décorée avec des cordons sculptés, une frise en denticule et des ancres décoratives, nombreuses dépendances en brique. Le moulin est toujours en activité et produit de la farine.

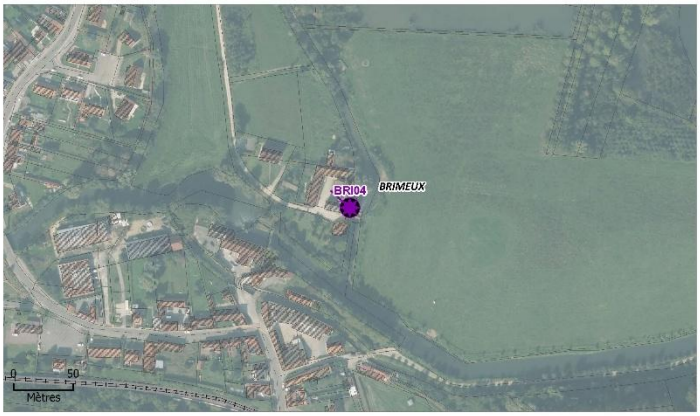

BUIRE-LE-SEC

Nom du patrimoine bâti : BUI01

Commune : BUIRE-LE-SEC

Sujet : La Motte féodale (MH)

Intérêt : niveau fort

Justification : Motte castrale formant deux mamelons dans une pâture

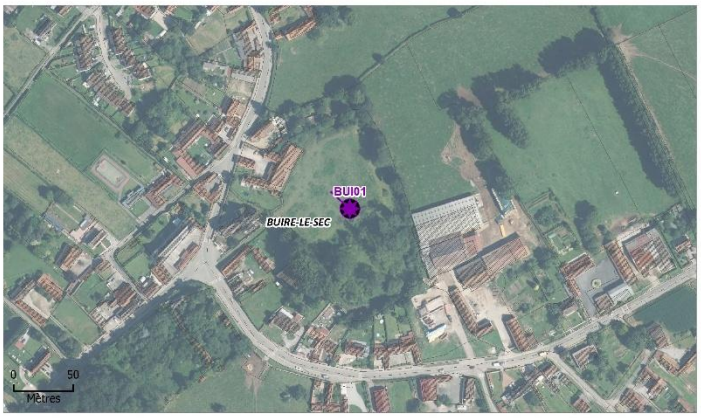

Nom du patrimoine bâti : BUI02

Commune : BUIRE-LE-SEC

Sujet : Château

Intérêt : niveau fort

Justification : Château en pierre, flanqué en façade de deux tours octogonales ayant pu être ajoutées au 19e. Enceinte en silex, mur à grille avec pilastres en brique et chasse-roues, portion de mur en moellons de craie. Chapelle non visible de la vp. Trois cours :une devant le château dans un parc avec plantation d'arbres en rideau, deux autres latérales, ferme en moellons de craie à gauche, communs à droite avec colombier carré en pierre blanche. Le château a été construit au 17e siècle, mais reconstruit après l'incendie du 8 avril 1931.

Nom du patrimoine bâti : BUI03

Commune : BUIRE-LE-SEC

Sujet : Eglise

Intérêt : niveau fort

Justification : Chapelle N fin 12e remaniée 15e ou 16e ; Chapelle S 15e ; Chœur mi 15e – fin 16e aux culs-de-lampe armoriés de Croÿ et voûtes 1617 ; Nef et portail O vers 1600 (avant 1639) ; Clocher-mur 18e devenu clocheton. Eglise en pierre, soubassement en damierde grès et silex, porche voûté en croisée d'ogives, porte latérale sud sous accolade. Rare nef à blochets sculptés. Armoiries au mur du clocher. Graffiti au chevet relatant l'incendie du village par les Bourguignons le 14 février 1657. Statuaire du 16e (Christophe et l'Enfant, Maurice, Vierge à l'Enfant)

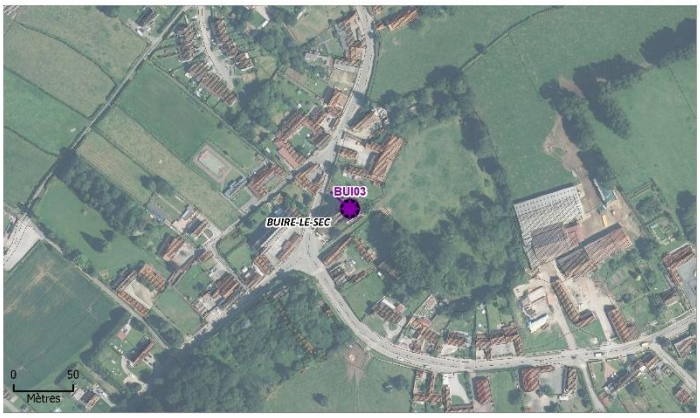

Nom du patrimoine bâti : BUI04

Commune : BUIRE-LE-SEC

Sujet : Monument aux morts

Intérêt : niveau fort

Justification : Monument aux morts à statue du Poilu debout

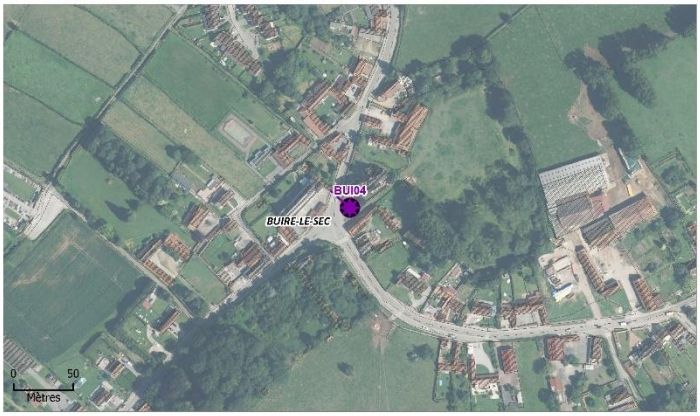

CAMPAGNE-LES-HESDIN

Nom du patrimoine bâti : CAM01

Commune : CAMPAGNE-LES-HESDIN

Sujet : Château (MH)

Intérêt : niveau fort

Justification : Château en brique et craie taillée sous enduit clair au niveau du logis, logis en R+1+combles avec lucarnes en capucine, toiture en ardoise en pavillon, 2 ailes basses latérales, communs, dépendance plus ancienne en pierre de 1700. Propriété enceinted'un long mur et d'un porche d'entrée plein cintre en craie taillée. Pigeonnier en pierre daté de 1817 mais semble plus ancien. Près de lui, colonnette ornée de fleurs de lys, ancienne borne du 14e siècle de limite de juridiction de la banlieue de Montreuil. Grange en brique et allée de tilleuls 1860. Porche en pierre. Cour plantée en 1933, parc redessiné par un paysagiste d'Abbeville, M. Wailly vers 1950. Chapiteaux venant de l'abbaye de Dommartin placés en façade.

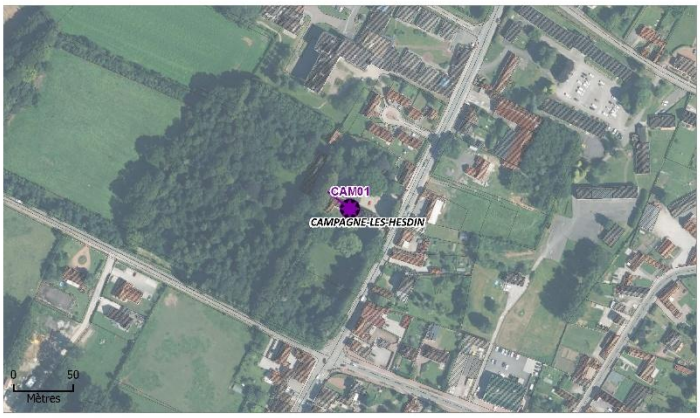

Nom du patrimoine bâti : CAM02

Commune : CAMPAGNE-LES-HESDIN

Sujet : Eglise Saint Martin

Intérêt : niveau fort

Justification : Eglise en craie taillée sur soubassement en grès, haut clocher-porche percé d'un portail d'entrée en arc brisé sculpté, 3 nefs, chapelle seigneuriale latérale, cimetière enceint d'un mur en brique avec frise en gouttes et faux pilastres et comprenantquelques chapelles funéraires

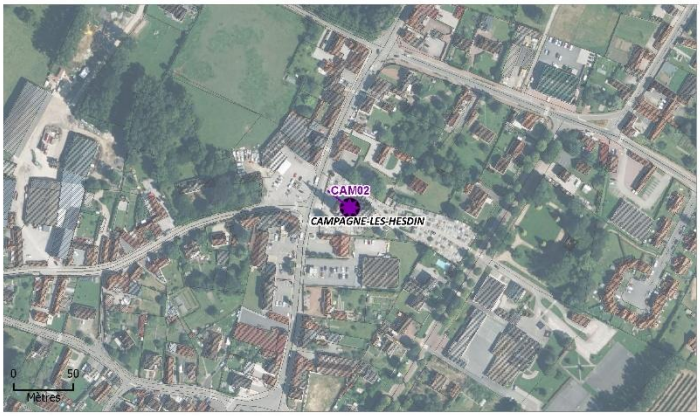

Nom du patrimoine bâti : CAM03

Commune : CAMPAGNE-LES-HESDIN

Sujet : Monument aux morts

Intérêt : niveau fort

Justification : Monument stèle avec statue du Poilu.

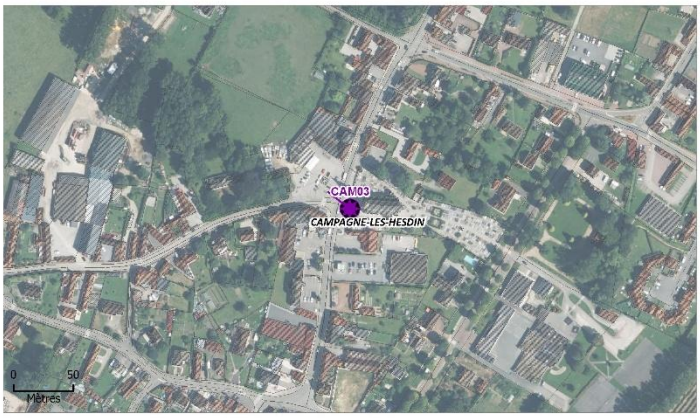

Nom du patrimoine bâti : CAM04

Commune : CAMPAGNE-LES-HESDIN

Sujet : Monument aux morts

Intérêt : niveau fort

Justification : Monument aux morts en pierre surmonté d'une allégorie de la Paix ou de la République tenant un rameau d'olivier (?). A ses pieds, casque et croix.

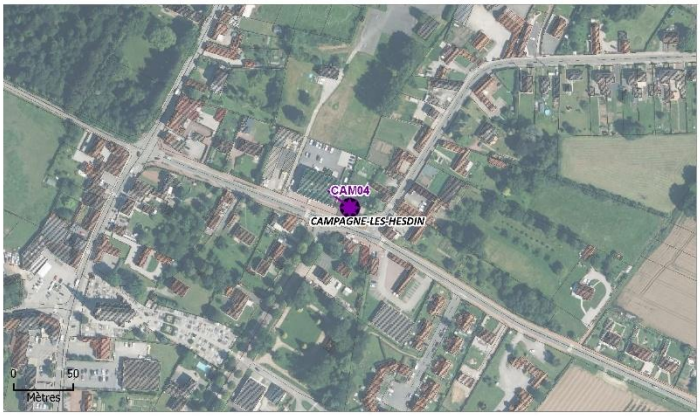

CAPELLE-LES-HESDIN

Nom du patrimoine bâti : CAP01

Commune : CAPELLE-LES-HESDIN

Sujet : Eglise Nativité-de-Notre-Dame

Intérêt : niveau fort

Justification : Eglise reconstruite en 1957 (les bombardements de 1944 ayant détruit l'ancienne église du 15e) et dédiée à la Nativité-de-Notre Dame

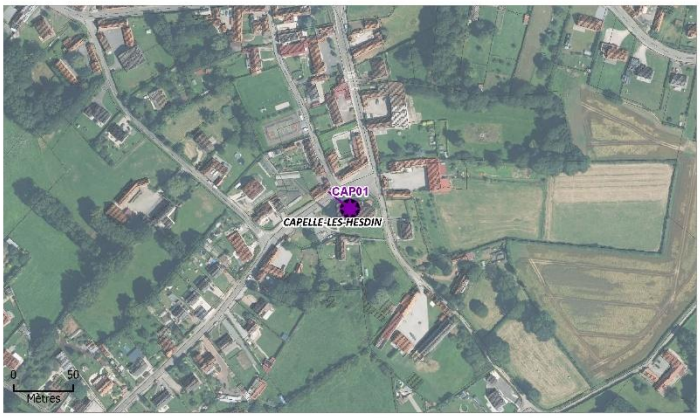

Nom du patrimoine bâti : CAP02

Commune : CAPELLE-LES-HESDIN

Sujet : Ferme Prevost de Courmières (notamment la niche à la vierge)

Intérêt : niveau moyen

Justification : Corps de ferme en craie, pignon en wambergue à queue d'hirondelle millésimé "1680" en silex, dépendances en brique, logis en L avec lucarnes en capucine



Nom du patrimoine bâti : CAP03

Commune : CAPELLE-LES-HESDIN

Sujet : Monument aux morts

Intérêt : niveau fort

Justification : Monument aux morts en colonne sur une surélévation en pierre

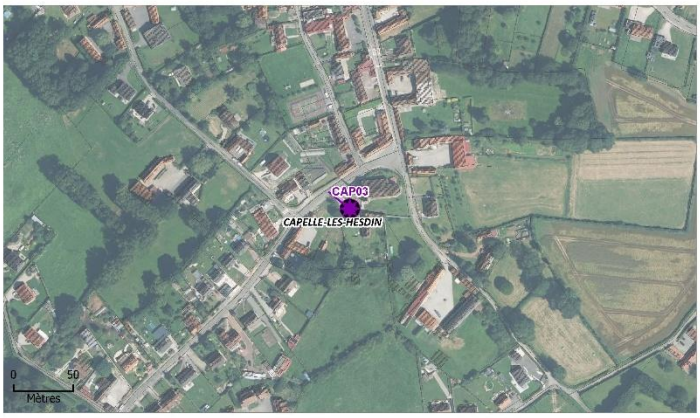

Nom du patrimoine bâti : CAP04

Commune : CAPELLE-LES-HESDIN

Sujet : Ancienne mairie

Intérêt : niveau fort

Justification : Ancienne mairie en brique en rez de-chaussée, travaillée avec de nombreuses modénatures, porte centrale à imposte encadrée de baies à 6 carreaux, perron d'entrée, lucarne-fronton en demi-lune

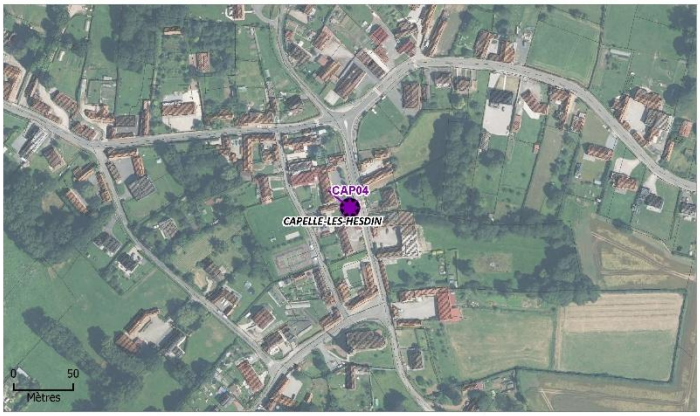

Nom du patrimoine bâti : CAP05

Commune : CAPELLE-LES-HESDIN

Sujet : Niche à la vierge

Intérêt : niveau fort

Justification : Niche à la Vierge dans un pilier de porche en bâtière.

Nom du patrimoine bâti : CAP06

Commune : CAPELLE-LES-HESDIN

Sujet : Calvaire

Intérêt : niveau fort

Justification : Modeste calvaire en fer entouré d'une clôture en fer

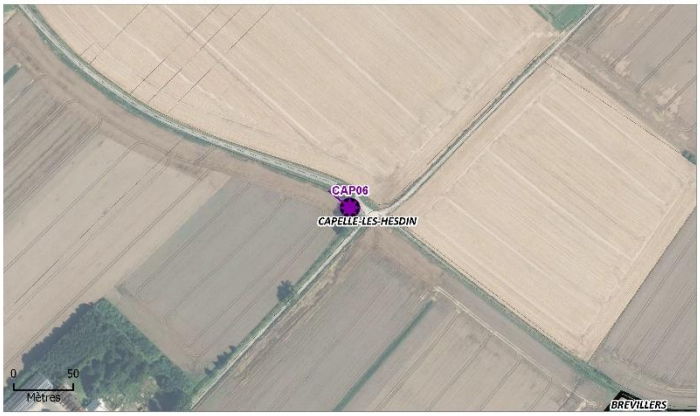

Nom du patrimoine bâti : CAP07

Commune : CAPELLE-LES-HESDIN

Sujet : Oratoire de la rue de la Malmaison

Intérêt : niveau fort

Justification : Oratoire cimenté avec statues de la Sainte Famille en son intérieur

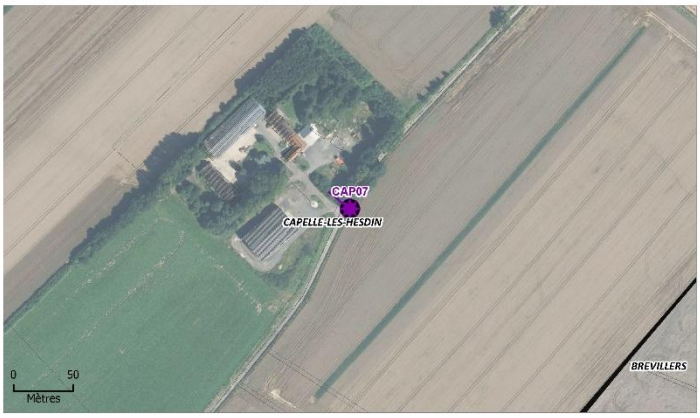

Nom du patrimoine bâti : CAP08

Commune : CAPELLE-LES-HESDIN

Sujet : Corps de ferme ancien de bonne qualité

Intérêt : niveau faible

Justification : Ferme avec grange en brique à porte charretière cintrée, dépendance en brique



Nom du patrimoine bâti : CAP09

Commune : CAPELLE-LES-HESDIN

Sujet : Calvaire

Intérêt : niveau fort

Justification : Calvaire en bois dans un environnement paysagé, allée pavée

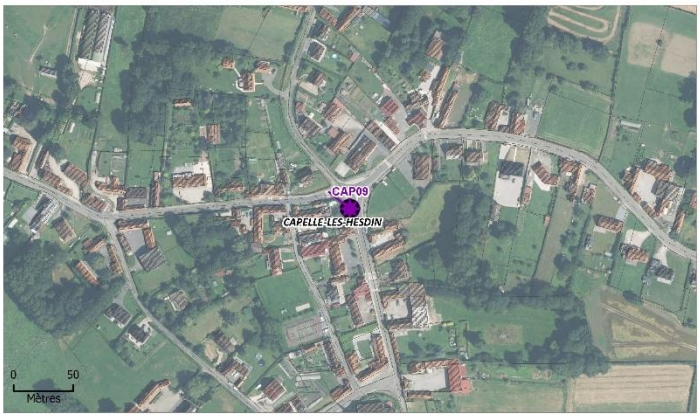

CAUMONT

Nom du patrimoine bâti : CAU01

Commune : CAUMONT

Sujet : Eglise Saint-Martin

Intérêt : niveau fort

Justification : Ancienne hallekerque à trois nefs, au chevet plat muré portant trace de grandes arcatures donnant vers l'ancien chœur du 15e. Nefs 18e ; clocher-porche occidental de 1793. Le chœur aurait été déconstruit afin d'utiliser ses pierres pour la construction de l'église de Chériennes (d'après un habitant de Caumont).

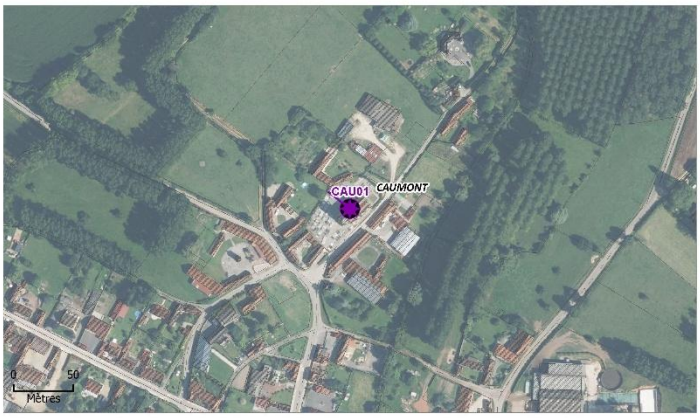

Nom du patrimoine bâti : CAU02

Commune : CAUMONT

Sujet : Monument aux morts

Intérêt : niveau fort

Justification : Monument aux morts de forme stèle

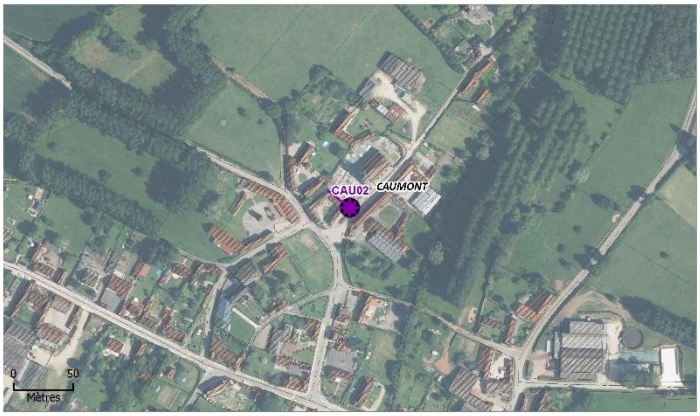

CAVRON-SAINT-MARTIN

Nom du patrimoine bâti : CAV01

Commune : CAVRON-SAINT-MARTIN

Sujet : Eglise Saint-Walloy

Intérêt : niveau fort

Justification : Eglise en pierre dont le clocher-porche occidental relevé en 1770 comme indiqué par le cartouche millésimé, a conservé un portail du 15e siècle. Sa nef et son chœur datent du 17e siècle. Implantation isolée de l'habitat.

Nom du patrimoine bâti : CAV02

Commune : CAVRON-SAINT-MARTIN

Sujet : Monument aux morts

Intérêt : niveau fort

Justification : Monument de type en obélisque

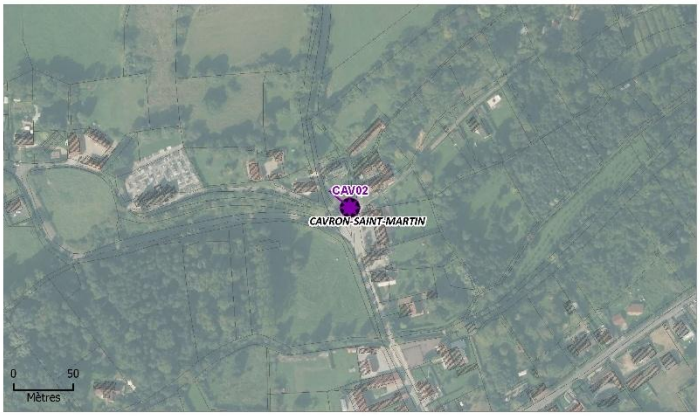

Nom du patrimoine bâti : CAV03

Commune : CAVRON-SAINT-MARTIN

Sujet : Presbytère

Intérêt : niveau fort

Justification : Maison de plain-pied perpendiculaire à la vp, longue de 6 travées en brique à encadrements et cordon de pierre en façade, couverte d'une toiture à la Mansart en ardoise percée de 6 lucarnes. La façade arrière est entièrement en pierre et percée irrégulièrement contrairement à la façade d'accueil.

Nom du patrimoine bâti : CAV04

Commune : CAVRON-SAINT-MARTIN

Sujet : Calvaire

Intérêt : niveau fort

Justification : Grand calvaire adossé au chevet de l'église

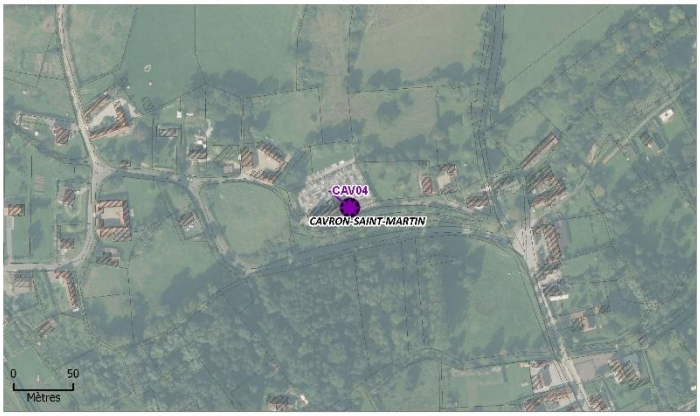

Nom du patrimoine bâti : CAV05

Commune : CAVRON-SAINT-MARTIN

Sujet : Mairie

Intérêt : niveau fort

Justification : Longère en brique de 2 x 3 travées symétriques avec porte centrale surmontée d'une lucarne

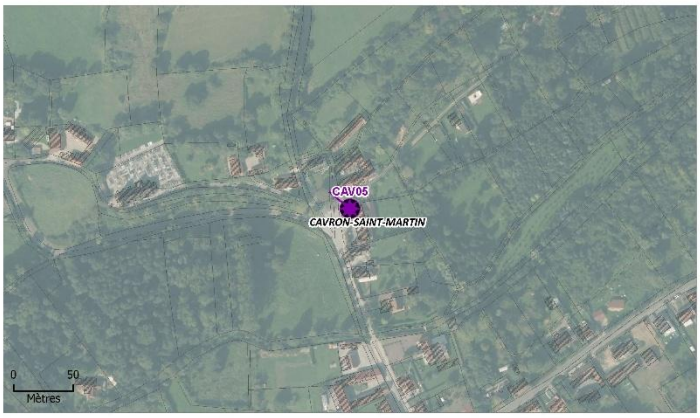

Nom du patrimoine bâti : CAV06

Commune : CAVRON-SAINT-MARTIN

Sujet : Moulin à eau

Intérêt : niveau fort

Justification : Moulin à eau en brique, reste de roue à pales planes, le seuil et la chute

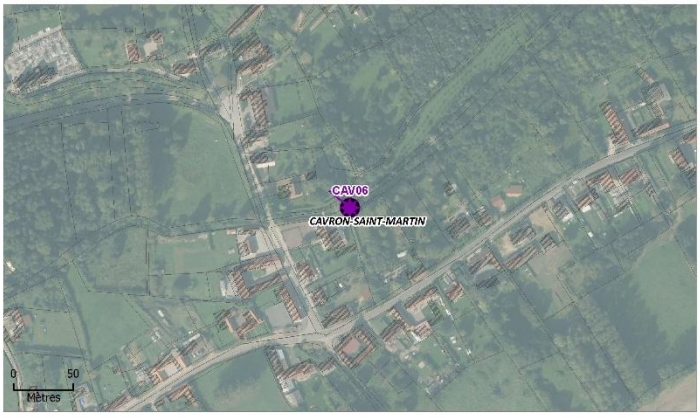

Nom du patrimoine bâti : CAV07

Commune : CAVRON-SAINT-MARTIN

Sujet : Ecole

Intérêt : niveau fort

Justification : Ecole en brique peinte à modénatures formant frontispices, typique de la fin du 19e

Nom du patrimoine bâti : CAV08

Commune : CAVRON-SAINT-MARTIN

Sujet : Chartil

Intérêt : niveau moyen

Justification : Un magnifique chartil entièrement en bois fait face à la ferme, dans une pâture : toiture de tuiles à croupes formant deux longs pans en appentis sur les côtés, passage charretier traversant double au centre, deux lucarnes pendantes.

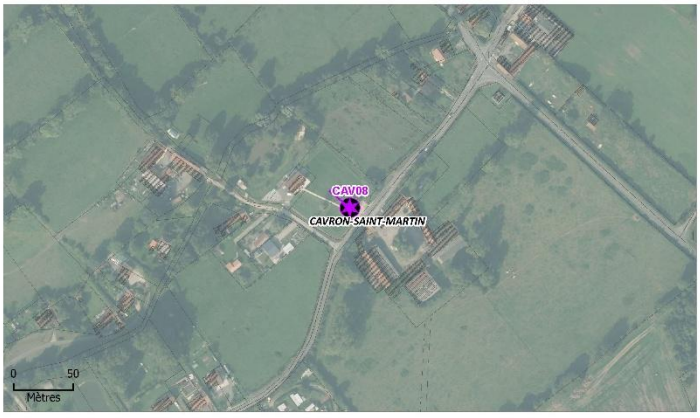

Nom du patrimoine bâti : CAV09

Commune : CAVRON-SAINT-MARTIN

Sujet : Chapelle Notre-Dame-des-Affligés

Intérêt : niveau fort

Justification : Chapelle en brique à façade pignon percée d'une porte en arc surbaissé mi vitrée en fer, dans un cadre arboré.

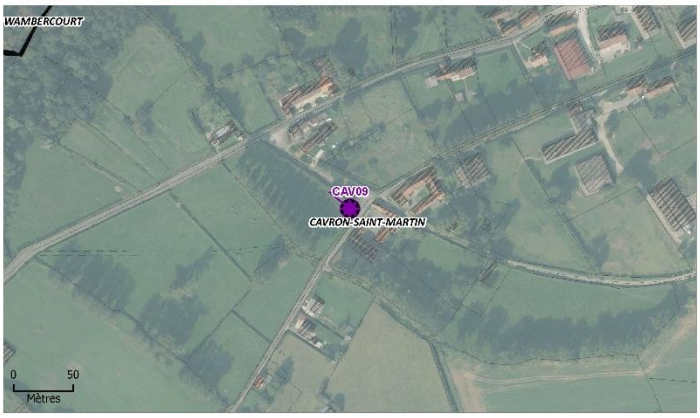

Nom du patrimoine bâti : CAV10

Commune : CAVRON-SAINT-MARTIN

Sujet : Chapelle Segard

Intérêt : niveau fort

Justification : Petite chapelle de plan carré couverte en bâtière de tuile, percée en façade d'une porte sous linteau droit en bois.

Nom du patrimoine bâti : CAV11

Commune : CAVRON-SAINT-MARTIN

Sujet : Niche

Intérêt : niveau fort

Justification : Niche en pierre à culs-de-lampe et dais en coquille sans doute début 18e, sans statuette, dans le pignon en pierre d'une longère.

Nom du patrimoine bâti : CAV12

Commune : CAVRON-SAINT-MARTIN

Sujet : Niche

Intérêt : niveau fort

Justification : Niche surmontée d'une croix dans le pignon d'un logis de ferme

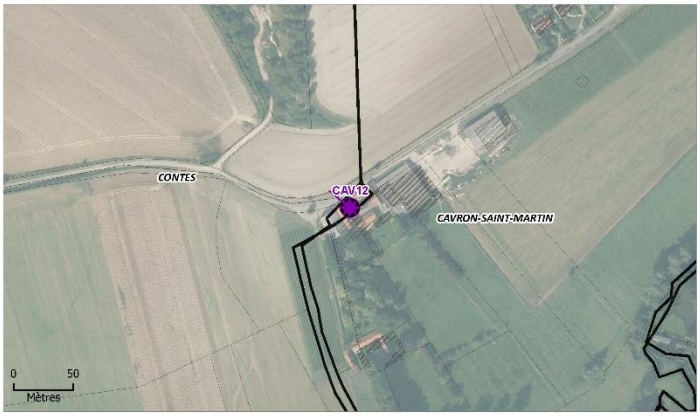

Nom du patrimoine bâti : CAV13

Commune : CAVRON-SAINT-MARTIN

Sujet : Colombier

Intérêt : niveau fort

Justification : Maison moderne mais en fond de parcelle, visible depuis la Rue du Petit Marais, pigeonnier octogonal en rouge barre récent, de bonne facture, sans doute imité de celui du jardin de Chériennes.

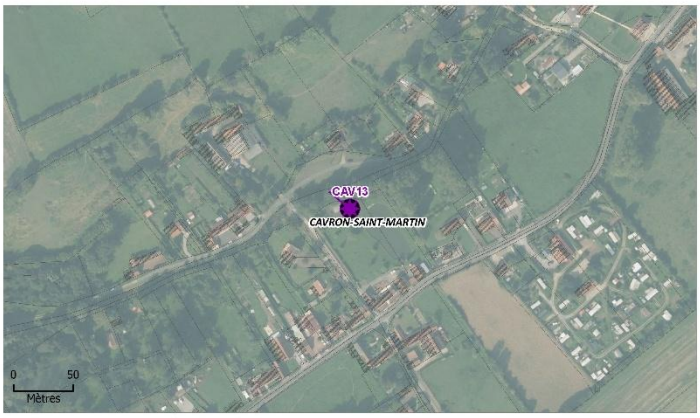

CHERIENNES

Nom du patrimoine bâti : CHE01

Commune : CHERIENNES

Sujet : Eglise Saint-François-d'Assise

Intérêt : niveau fort

Justification : Edifice de 1670, reconstruit en partie en 1792-1793 (cartouche 1793), avec un chœur au chevet plat et aveugle. Le clocher occidental a été rebâti en 1867 1868 (Leclercq) et porte la date de son achèvement (1868).

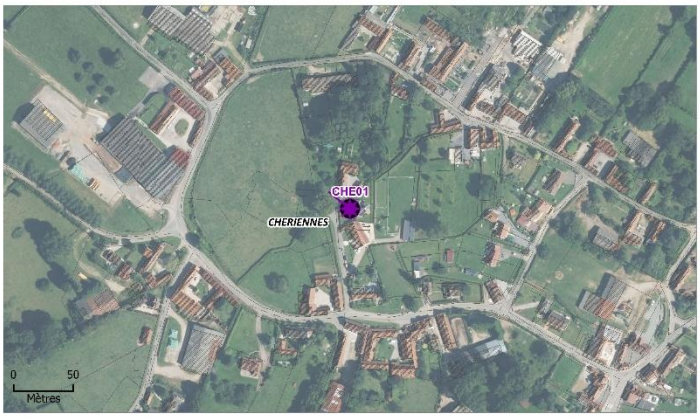

CONTES

Nom du patrimoine bâti : CON01

Commune : CONTES

Sujet : Bâtiment remarquable

Intérêt : niveau fort

Justification : Chapelle de plan carré percée d'une porte à linteau droit surmontée d'un cartouche où sont inscrites les dates de construction (1840) et de reconstruction (1926) de l'édifice, épi de faitage en croix

Nom du patrimoine bâti : CON02

Commune : CONTES

Sujet : Bâtiment remarquable

Intérêt : niveau fort

Justification : Calvaire inséré dans un cadre paysager de tilleuls, ancien calvaire dit du « Fond des Pendus » (au XVIIIème siècle)

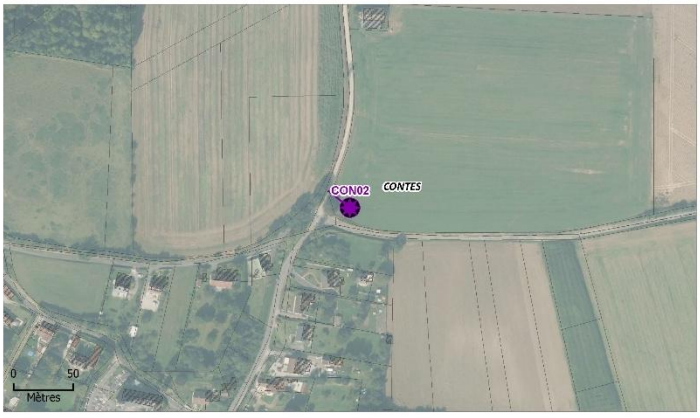

Nom du patrimoine bâti : CON05

Commune : CONTES

Sujet : Eglise Saint-Vaast

Intérêt : niveau fort

Justification : Eglise restaurée en 1699, reconstruite en 1858-1865, flèche de 1924. Décors de têtes sculptées, sculptures sur pierre. Beau mobilier : statue de saint Roch, deux triptyques du 15e siècle d'un peintre flamand.

Nom du patrimoine bâti : CON06

Commune : CONTES

Sujet : Monument aux morts

Intérêt : niveau fort

Justification : Monument aux morts en obélisque cimentée surmontée d'une croix

DOURIEZ

Nom du patrimoine bâti : DOU01

Commune : DOURIEZ

Sujet : Eglise de la Nativité Notre-Dame (MH)

Intérêt : niveau fort

Justification : La construction de la collégiale Saint-Riquier s'échelonne entre 1505 et 1518. L'Église est incendiée en 1638, elle sera peu à peu rétablie au 18e, et connaitra par la suite de nombreuses périodes de chantier. Elle est longue de 45 mètres, et a conservé son aspect du 16e siècle, représentatif de l'architecture gothique flamboyante du Nord de la France. Elle est bâtie en craie et en briques, sur un soubassement en damier de silex et grès. Deux tombeaux en enfeu de la famille de Créquy, fondatricedu collège de chanoines.

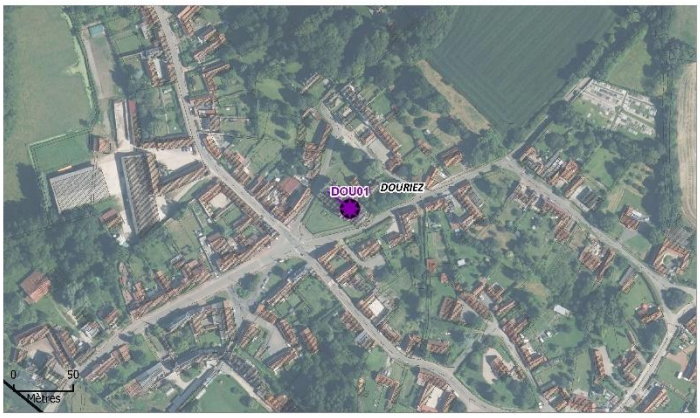

Nom du patrimoine bâti : DOU02

Commune : DOURIEZ

Sujet : Monument aux morts

Intérêt : niveau fort

Justification : Monument aux morts, conflits commémorés : 1914-1918 ; 1939 1945. Un des rares du territoire avec statue du Poilu debout.

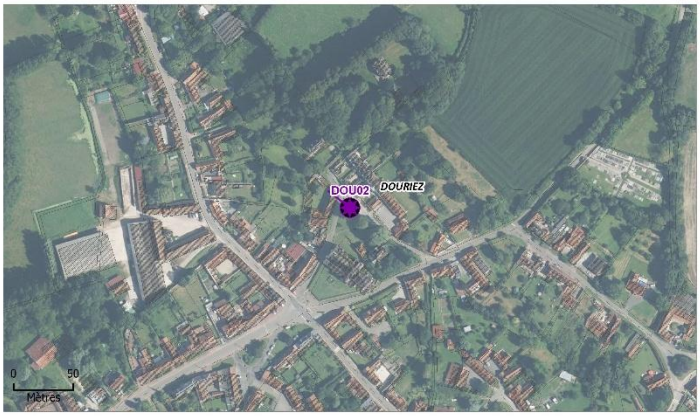

Nom du patrimoine bâti : DOU03

Commune : DOURIEZ

Sujet : Mairie

Intérêt : niveau faible

Justification : Mairie de 7 travées, en retrait de la vp, en brique et pierre, travée centrale marquée d'un fronton, où figure l'inscription "Mairie", modénatures, chapiteau ionique, clocheton.

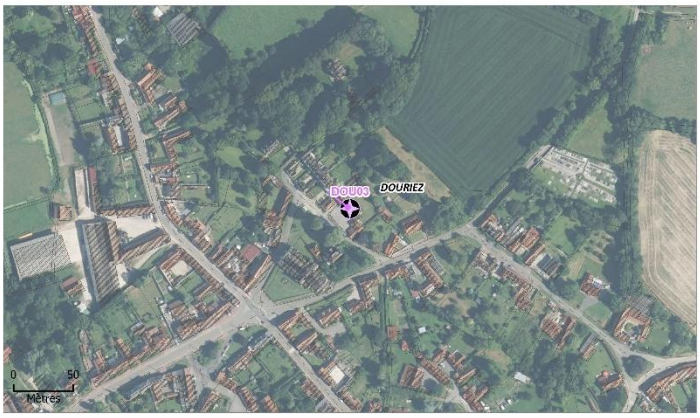

Nom du patrimoine bâti : DOU04

Commune : DOURIEZ

Sujet : Château

Intérêt : niveau fort

Justification : Château de 5 travées, à ordonnancement symétrique, en pierre blanche semble-t-il, toiture à la Mansart couverte d'ardoises, lucarnes, frontispices, volets persiennes, dépendance et mur de clôture en brique et silex, (pigeonnier ?), "obélisque" dans la parcelle, domaine herbeux et arboré.

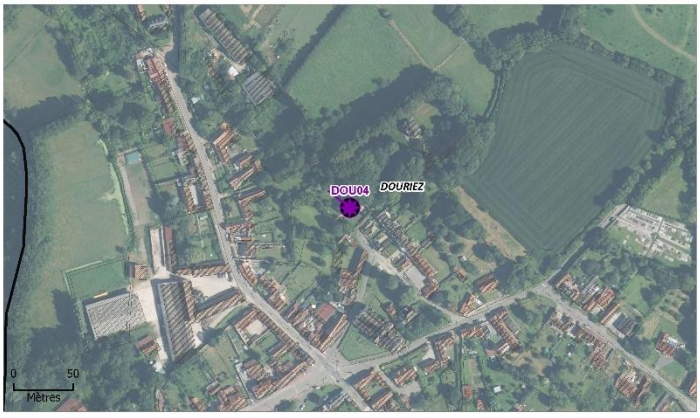

Nom du patrimoine bâti : DOU05

Commune : DOURIEZ

Sujet : Ancien chapitre

Intérêt : niveau fort

Justification : Maison en retrait de la vp, brique et encadrements en pierre blanche, corniche pierre blanche, toiture en bâtière, perron, auvent, dépendance en front de rue, en pierre blanche et brique, soubassement silex.

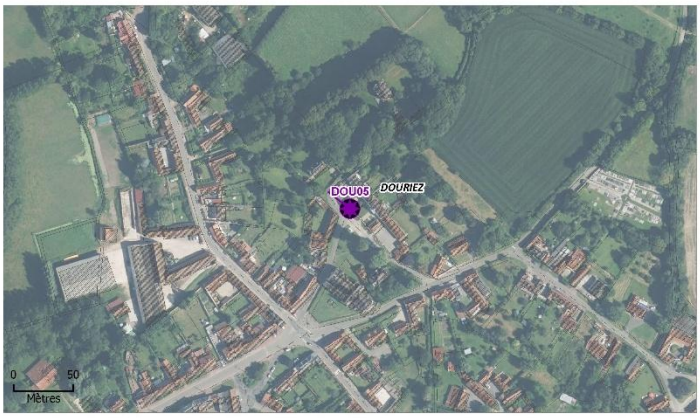

Nom du patrimoine bâti : DOU06

Commune : DOURIEZ

Sujet : Maison

Intérêt : niveau fort

Justification : Salle des fêtes : En retrait de la vp, dépendances en brique et craie, frise en crémaillère.

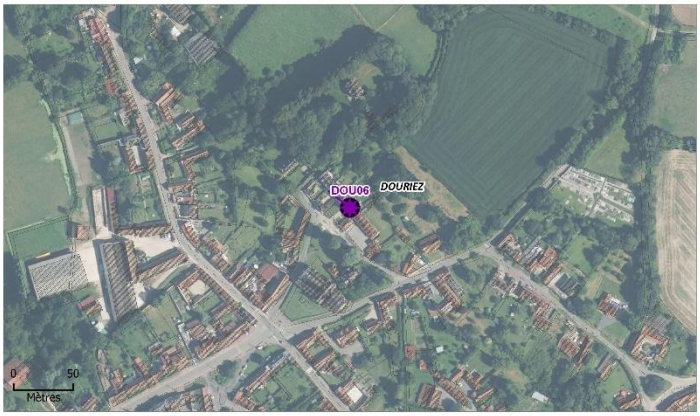

Nom du patrimoine bâti : DOU07

Commune : DOURIEZ

Sujet : Presbytère

Intérêt : niveau fort

Justification : Presbytère de 3 travées en brique, travée centrale avec lucarne à fronton triangulaire, huisseries à petits carreaux, cordon brique, dépendance avec pignon craie, cartouche avec inscriptions "A____", mur de clôture en brique et ferronnerie.

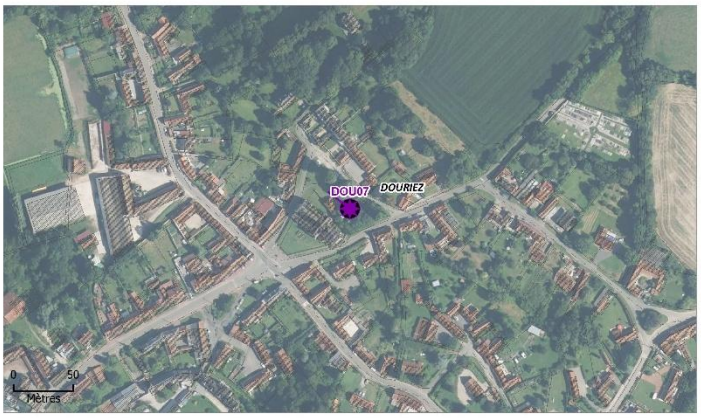

Nom du patrimoine bâti : DOU08

Commune : DOURIEZ

Sujet : Plaque de cocher

Intérêt : niveau fort

Justification : Plaque de cocher en fonte, lettrage blanc

Nom du patrimoine bâti : DOU09

Commune : DOURIEZ

Sujet : Maison

Intérêt : niveau faible

Justification : Longère en front de rue, brique, 7 travées, soubassement damier silex et grès, ouvertures demi-lunes, perron, ancres millésime 1863, bandeau craie, plaque de cocher.

Nom du patrimoine bâti : DOU10

Commune : DOURIEZ

Sujet : Moulin

Intérêt : niveau fort

Justification : Moulin à farine implanté en front de rue, en bordure de l'Authie, 5 travées par 3, en brique, 3 étages, le dernier de hauteur plus importante, toit terrasse, cordons brique, pilastres, ouvertures cintrées et clés de fenêtres, emplacement de l'ancienne roue visible, ancienne scierie annexée au moulin d'après les cartes postales, chutes d'eau. Enduit fausse pierre malheureux à l'ancien emplacement de la roue puis de la turbine.

Nom du patrimoine bâti : DOU11

Commune : DOURIEZ

Sujet : Maison

Intérêt : niveau moyen

Justification : Maison en front de rue, épis de brique, bandeau et frise à denticules, pilastre, torchis ?, ancien fournil en fond de parcelle

Nom du patrimoine bâti : DOU12

Commune : DOURIEZ

Sujet : Grange

Intérêt : niveau faible

Justification : Grange perpendiculaire à la vp, bardage bois à clin.

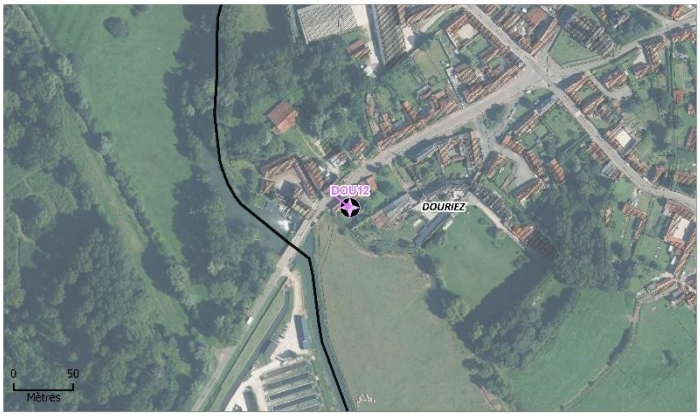

Nom du patrimoine bâti : DOU13

Commune : DOURIEZ

Sujet : Maison atelier

Intérêt : niveau faible

Justification : Maison en front de rue, ouverture type atelier, lucarne lambrequin, marquise.

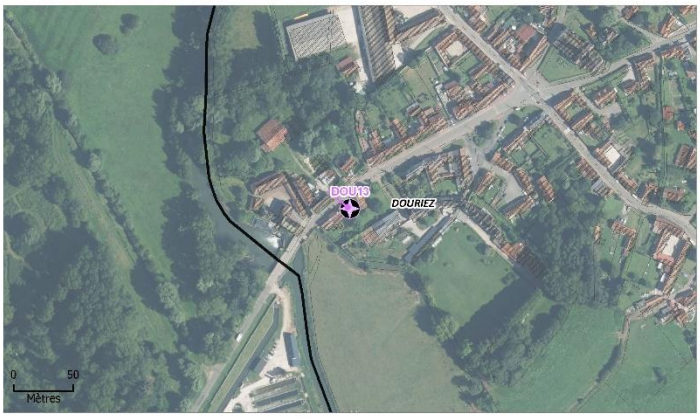

Nom du patrimoine bâti : DOU14

Commune : DOURIEZ

Sujet : Maison

Intérêt : niveau faible

Justification : Clôture sur rue en brique, pilastres.

Nom du patrimoine bâti : DOU15

Commune : DOURIEZ

Sujet : Maison

Intérêt : niveau moyen

Justification : Maison en front de rue, 9 travées, brique, perron, 1 étage, porte charretière, bandeau brique, frise à denticules, volets persienne, porte à imposte vitrail, mur de clôture avec pilastres à vases.

Nom du patrimoine bâti : DOU16

Commune : DOURIEZ

Sujet : Maison

Intérêt : niveau moyen

Justification : Maison en front de rue, brique, frise denticules, allèges travaillées, perron

Nom du patrimoine bâti : DOU17

Commune : DOURIEZ

Sujet : Maison

Intérêt : niveau faible

Justification : Parallèle à la vp, brique, étage sur deux travées avec fronton triangulaire, cordon, frise à denticules, atelier dans le prolongement, baies de type atelier.

Nom du patrimoine bâti : DOU18

Commune : DOURIEZ

Sujet : Maison

Intérêt : niveau faible

Justification : Longère en retrait de la vp, jardin d'accueil, brique, cordon et corniche, clés de fenêtres, marquise.

Nom du patrimoine bâti : DOU19

Commune : DOURIEZ

Sujet : Château

Intérêt : niveau fort

Justification : Château avec étage et attique, porche, lucarnes à fronton, lucarne centrale à baies géminées et fronton plein cintre, ancres "1828", huisserie petits carreaux, grandes cheminées.

Nom du patrimoine bâti : DOU20

Commune : DOURIEZ

Sujet : Maison

Intérêt : niveau faible

Justification : Maison en front de rue, brique, ancres millésime 1859.

Nom du patrimoine bâti : DOU21

Commune : DOURIEZ

Sujet : Estaminet

Intérêt : niveau moyen

Justification : Estaminet en front de rue en pierre blanche, à étage.

Nom du patrimoine bâti : DOU22

Commune : DOURIEZ

Sujet : Boulangerie

Intérêt : niveau faible

Justification : Commerce de deux travées par trois, enduit gravillonné, linteaux droits et parfois non alignés aux ouvertures, barre à chevaux, enseigne (apparaît sur les cartes postales).

Nom du patrimoine bâti : DOU23

Commune : DOURIEZ

Sujet : Barre à chevaux

Intérêt : niveau faible

Justification : Ancienne "Maison Bonaventure Capelle" selon les cartes postales, barre à chevaux, perron.

Nom du patrimoine bâti : DOU24

Commune : DOURIEZ

Sujet : Maison

Intérêt : niveau moyen

Justification : Maison en front de rue, brique et craie, soubassement silex et pierre, porte de cave.

Nom du patrimoine bâti : DOU25

Commune : DOURIEZ

Sujet : Place

Intérêt : niveau fort

Justification : Place herbeuse et paysagée en centre bourg, aux abords de l'Église.

Nom du patrimoine bâti : DOU26

Commune : DOURIEZ

Sujet : Ferme

Intérêt : niveau faible

Justification : Ferme à cour fermée, en brique, perron et porte charretière, nombreuses dépendances, pilastres, soubassement silex, longère en front de rue rénovée, grandes baies cintrées.

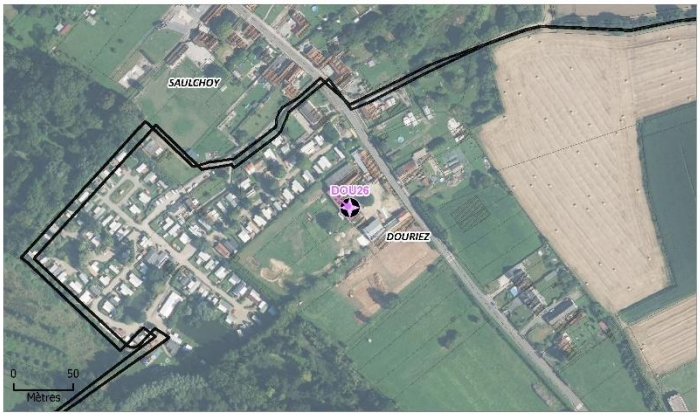

Nom du patrimoine bâti : DOU27

Commune : DOURIEZ

Sujet : Maison

Intérêt : niveau faible

Justification : Longère en front de rue, dont l'ossature bois et torchis a été remplacée par du faux pan de bois, sablière et linteaux en béton imitation rondins de bois, une rénovation « pastiche » assez curieuse. Pignon avec bardage bois à clin.

Nom du patrimoine bâti : DOU28

Commune : DOURIEZ

Sujet : Maison

Intérêt : niveau faible

Justification : Ferme à cour carrée fermée par ses dépendances, porche plein cintre rouge barre, pans de bois, pignon bardage bois à clin, toiture à la Mansart, pigeonnier rouge-barre, huisseries petits carreaux, lucarne à lambrequins.



Nom du patrimoine bâti : DOU29

Commune : DOURIEZ

Sujet : Maison

Intérêt : niveau faible

Justification : Maison en retrait de la vp, jardin, en brique, trois travées, travée centrale avec lucarne à fronton triangulaire, encadrement d'ouvertures en brique peintes, auvent, abandonné.



Nom du patrimoine bâti : DOU30

Commune : DOURIEZ

Sujet : Maison

Intérêt : niveau faible

Justification : Ferme à cour fermée, brique, retour avec pignon sur rue brique avec cordon brique, bardage bois vertical, dépendance en front de rue, mur composite silex brique et craie, œil-de-bœuf sur le pignon.

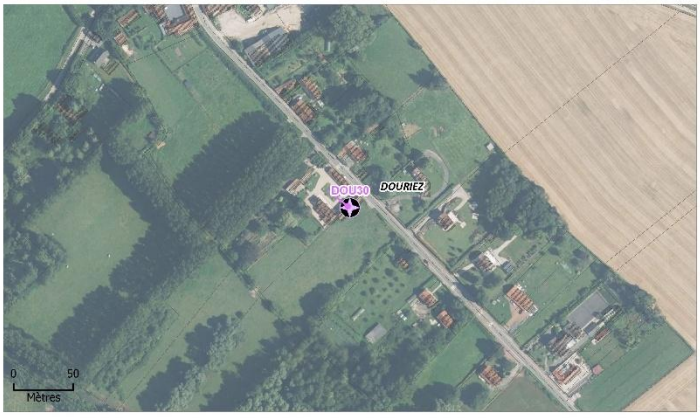

Nom du patrimoine bâti : DOU31

Commune : DOURIEZ

Sujet : Maison

Intérêt : niveau faible

Justification : Fermette cour fermée, longère enduite soubassement silex, panneaux solaires, torchis? Dépendance en front de rue soubassement silex et pierre blanche, couvertine tuile. Seconde dépendance en front de rue, torchis, bardage bois à clin sur pignon et appentis, débord de toiture côté cour, petite tourelle d'entrée formant pilastre.



Nom du patrimoine bâti : DOU32

Commune : DOURIEZ

Sujet : Maison

Intérêt : niveau faible

Justification : Ferme brique, cour fermée par dépendances, ouvertures demi lunes, lucarnes pendantes, mur de clôture en moellons de silex, portes charretières, ancres.



Nom du patrimoine bâti : DOU33

Commune : DOURIEZ

Sujet : Maison

Intérêt : niveau faible

Justification : Longère torchis perpendiculaire à la vp, pompe à bras.



Nom du patrimoine bâti : DOU34

Commune : DOURIEZ

Sujet : Maison

Intérêt : niveau faible

Justification : En front de rue, maison en briques peintes, encadrement de fenêtres, frise en gouttes, toiture se prolongeant en long pan sur un appentis, dépendance avec toiture en bâtière.



Nom du patrimoine bâti : DOU35

Commune : DOURIEZ

Sujet : Fermette

Intérêt : niveau faible

Justification : Maison perpendiculaire à la vp, implantation en U, cour fermée, probablement en torchis.



Nom du patrimoine bâti : DOU36

Commune : DOURIEZ

Sujet : Maison

Intérêt : niveau faible

Justification : Maison implantée perpendiculairement à la vp, brique et soubassement silex, façade arrière en craie.

Nom du patrimoine bâti : DOU37

Commune : DOURIEZ

Sujet : Maison

Intérêt : niveau faible

Justification : Maison à étage en front de rue, ancres 1909, encadrements ciment.

Nom du patrimoine bâti : DOU38

Commune : DOURIEZ

Sujet : Ancien café

Intérêt : niveau faible

Justification : En front de rue, partie de gauche en brique, linteaux bois, verrières type atelier (ancienne forge ou menuiserie ?). Partie de droite enduit gravillonné, ancien café, enseigne « Café », encadrement cimenté.



Nom du patrimoine bâti : DOU39

Commune : DOURIEZ

Sujet : Place

Intérêt : niveau fort

Justification : Place herbeuse et paysagée.

Nom du patrimoine bâti : DOU40

Commune : DOURIEZ

Sujet : Maison

Intérêt : niveau faible

Justification : Garage perpendiculaire à la vp, en brique, porte charretière en anse de panier, frise en crémaillère.



Nom du patrimoine bâti : DOU41

Commune : DOURIEZ

Sujet : Ferme

Intérêt : niveau moyen

Justification : Ferme à cour fermée, pignons sur rue en pierre blanche, avec niche. Colombier de forme octogonale, toiture en ardoises, ouvertures plein cintre, frise à denticules, petites ouvertures demi-lunes. Longère avec ouvertures plein cintre et demi-lunes, encadrement des ouvertures par un cordon brique, frise à denticules. Longère en fond de cour en pierre blanche. Mur de clôture silex.

Nom du patrimoine bâti : DOU42

Commune : DOURIEZ

Sujet : Maison

Intérêt : niveau faible

Justification : Fermette en front de rue, 3+1 travée, lucarne à fronton, encadrement d'ouvertures en brique et frise en crémaillère, pignon silex craie et brique, dépendance avec porte charretière.

Nom du patrimoine bâti : DOU43

Commune : DOURIEZ

Sujet : Maison

Intérêt : niveau faible

Justification : Longère, en retrait de la vp, retour sur rue, torchis.

Nom du patrimoine bâti : DOU44

Commune : DOURIEZ

Sujet : Maison

Intérêt : niveau faible

Justification : Maison en brique, pignon et encadrements d'ouvertures en craie, cordon craie, 5 travées, symétrique, perron, travée centrale avec lucarne triangulaire en craie et porte plein cintre dont la clé de linteau comprend le millésime 1861, dépendance en pande bois torchis.



Nom du patrimoine bâti : DOU45

Commune : DOURIEZ

Sujet : Fermette

Intérêt : niveau faible

Justification : Longère en front de rue, pignon en moellon silex percé d'un œil-de bœuf, toiture en bâtière, façade brique silex et craie, porte charretière, long mur de clôture silex. Maison brique de 5 travées, cordon brique, travée centrale à fronton, marquise.

Nom du patrimoine bâti : DOU46

Commune : DOURIEZ

Sujet : Maison

Intérêt : niveau faible

Justification : Fermette d'implantation en U, dépendances en retours sur rue en brique, longère ornée d'une marquise.



Nom du patrimoine bâti : DOU47

Commune : DOURIEZ

Sujet : Pignon

Intérêt : niveau faible

Justification : Longère implantée perpendiculairement à la vp, brique, pignon craie et épis de brique, moellons silex.



Nom du patrimoine bâti : DOU48

Commune : DOURIEZ

Sujet : Dépendance

Intérêt : niveau faible

Justification : Dépendance en front de rue, soubassement silex, moellons pierre.

Nom du patrimoine bâti : DOU49

Commune : DOURIEZ

Sujet : Fermette

Intérêt : niveau faible

Justification : Fermette à cour fermée, enduit à la chamotte, dépendance en front de rue en torchis. En décrépitude / abandon ?

ECLIMEUX

Nom du patrimoine bâti : ECL02

Commune : ECLIMEUX

Sujet : Calvaire

Intérêt : niveau fort

Justification : Calvaire en bois.

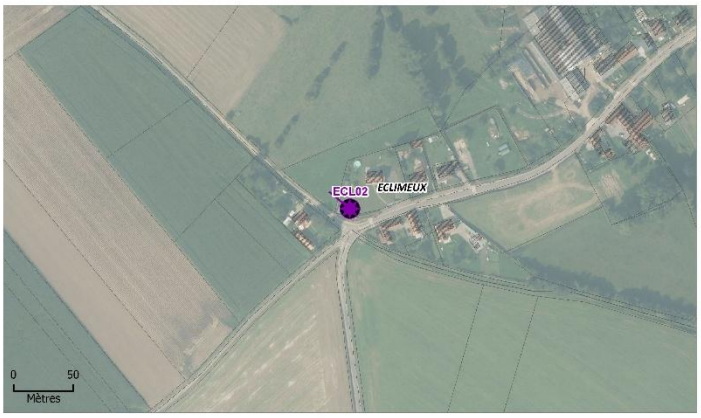

Nom du patrimoine bâti : ECL03

Commune : ECLIMEUX

Sujet : Eglise Notre Dame du Mont Camel

Intérêt : niveau fort

Justification : Eglise contemporaine dédiée à Notre-Dame du Mont Carmel, reconstruite en briques après la Seconde Guerre mondiale (1956 1960). Le clocher, séparé du corps de l'église, contient la cloche de l'ancienne église de 1782. L'ancienne église détruite en décembre 1943 était située en face, à l'endroit actuel du monument aux morts.

Nom du patrimoine bâti : ECL04

Commune : ECLIMEUX

Sujet : Monument aux morts

Intérêt : niveau fort

Justification : Monument aux morts sobre, de style autel, en pierre. Il a été reconstruit après la Seconde Guerre mondiale, l'ancien ayant été détruit dans les bombardements de Noël 1943.

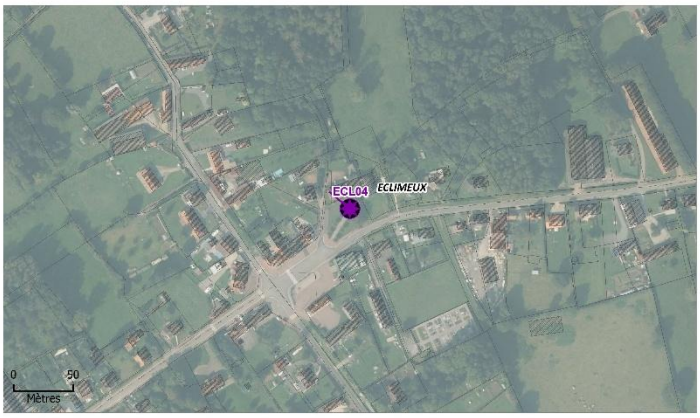

Nom du patrimoine bâti : ECL05

Commune : ECLIMEUX

Sujet : Chapelle

Intérêt : niveau fort

Justification : Chapelle située au milieu des champs. Elle est en briques et abrite une statue protégée par une grille.

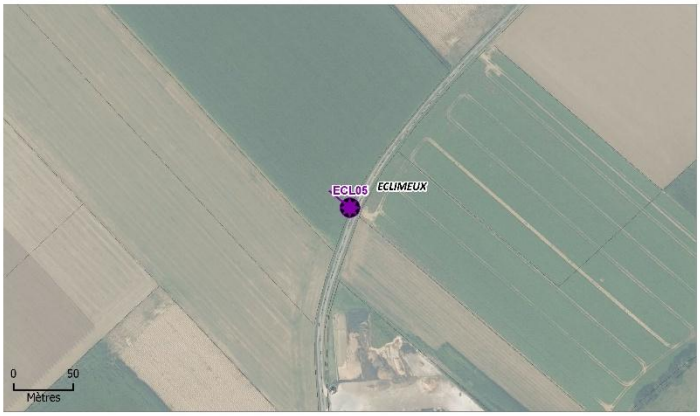

Nom du patrimoine bâti : ECL06

Commune : ECLIMEUX

Sujet : Chapelle

Intérêt : niveau moyen

Justification : Chapelle privée en bois et torchis, dédiée à Notre-Dame du Mont Carmel.



Nom du patrimoine bâti : ECL07

Commune : ECLIMEUX

Sujet : Manoir

Intérêt : niveau moyen

Justification : Ferme en brique avec maison en avant-corps, lucarnes pendantes, longue dépendance en brique, pigeonnier, lucarnes pendantes.



Nom du patrimoine bâti : ECL08

Commune : ECLIMEUX

Sujet : Calvaire

Intérêt : niveau fort

Justification : Calvaire bétonné effet bois, inséré dans un cadre végétalisé.

FILLIEVRES

Nom du patrimoine bâti : FIL01

Commune : FILLIEVRES

Sujet : Calvaire

Intérêt : niveau fort

Justification : Calvaire en bois

Nom du patrimoine bâti : FIL02

Commune : FILLIEVRES

Sujet : Chapelle Notre-Dame-de-Bon-Secours

Intérêt : niveau fort

Justification : Chapelle en brique, niche avec Vierge perçant le tympan, chevet arrondi, toiture en ardoise.

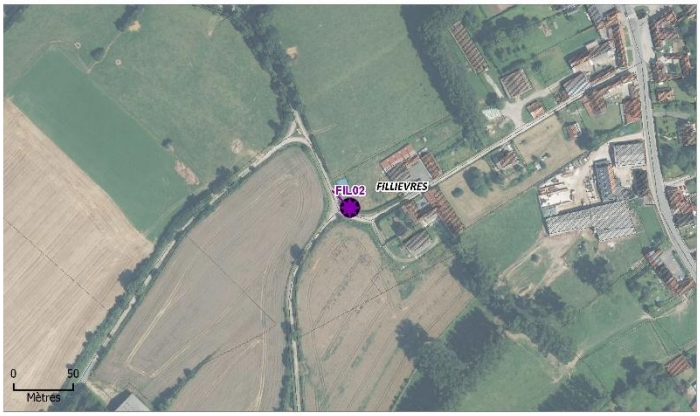

Nom du patrimoine bâti : FIL03

Commune : FILLIEVRES

Sujet : Calvaire

Intérêt : niveau fort

Justification : Calvaire inséré dans cadre paysagé.

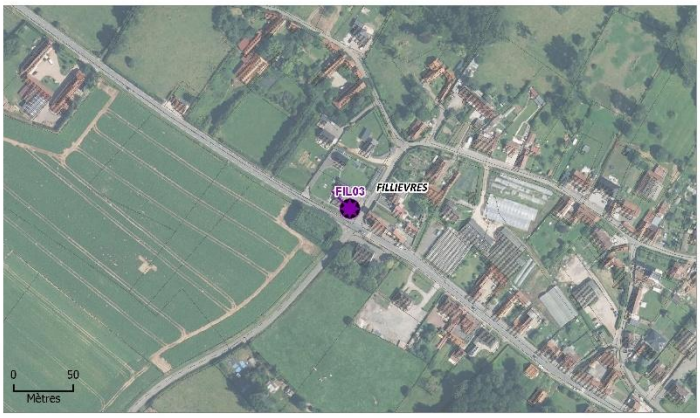

Nom du patrimoine bâti : FIL04

Commune : FILLIEVRES

Sujet : Chapelle Notre-Dame-du-Mont-Camel

Intérêt : niveau fort

Justification : Chapelle Notre Dame du Mont Carmel



Nom du patrimoine bâti : FIL05

Commune : FILLIEVRES

Sujet : Chapelle Notre-Dame-des-Victoires

Intérêt : niveau fort

Justification : Chapelle en brique, ouverture en arc brisé, porte mi-vitrée, croix surmontant le gâble.

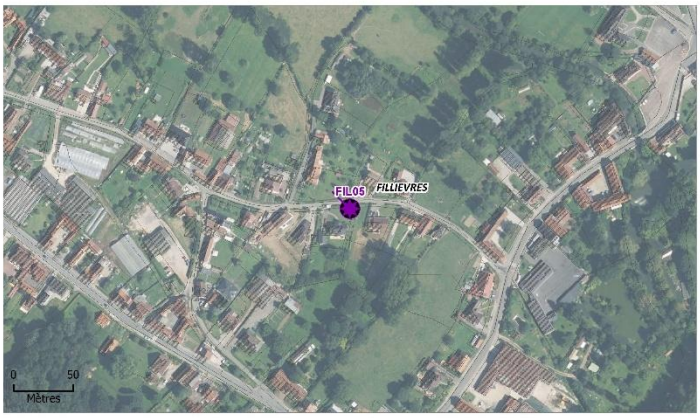

Nom du patrimoine bâti : FIL06

Commune : FILLIEVRES

Sujet : Eglise Notre-Dame-de-l'Assomption

Intérêt : niveau fort

Justification : Eglise en pierre avec court transept et tour occidentale coiffée en bulbe et millésimée 1581 (copie de la pierre d'origine), chœur du 15e ou 16e. Nef et transept reconstruits par Clovis Normand en 1895-1896 dans le style gothique flamboyant.

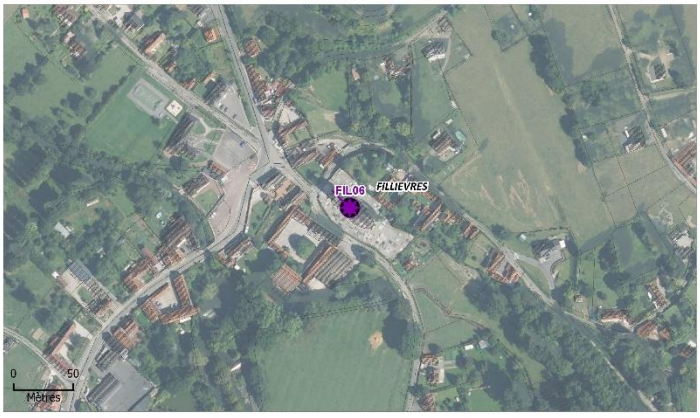

Nom du patrimoine bâti : FIL07

Commune : FILLIEVRES

Sujet : Calvaire

Intérêt : niveau fort

Justification : Calvaire monumental inséré dans cadre paysagé

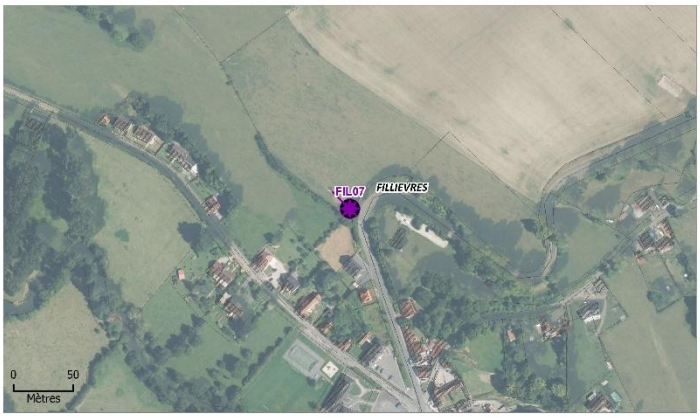

Nom du patrimoine bâti : FIL08

Commune : FILLIEVRES

Sujet : Monument aux morts

Intérêt : niveau fort

Justification : Monument aux morts de type en obélisque surmonté d'une urne funéraire

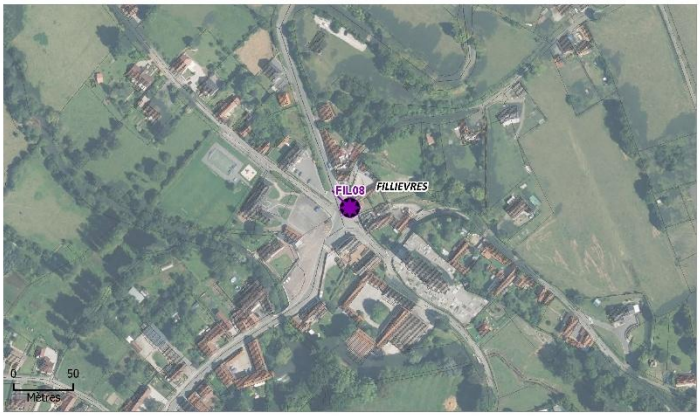

Nom du patrimoine bâti : FIL09

Commune : FILLIEVRES

Sujet : Moulin

Intérêt : niveau fort

Justification : Bâtiment de 1860 portes en plein cintre, pigeonnier, roue encore visible, pisciculture.

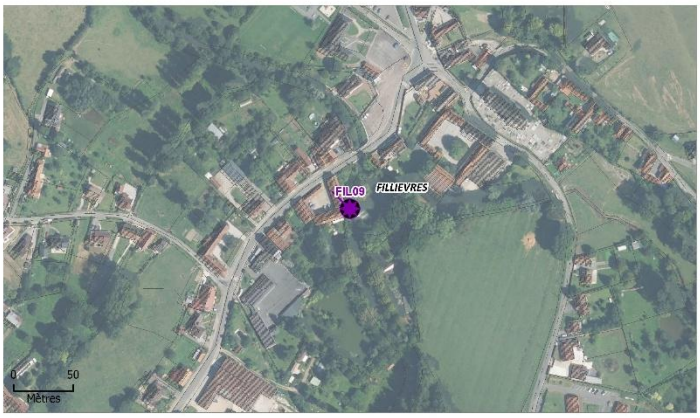

Nom du patrimoine bâti : FIL10

Commune : FILLIEVRES

Sujet : Pompe à incendie

Intérêt : niveau fort

Justification : Edicule isolé communal ?, en brique et tuiles noires vernissées.

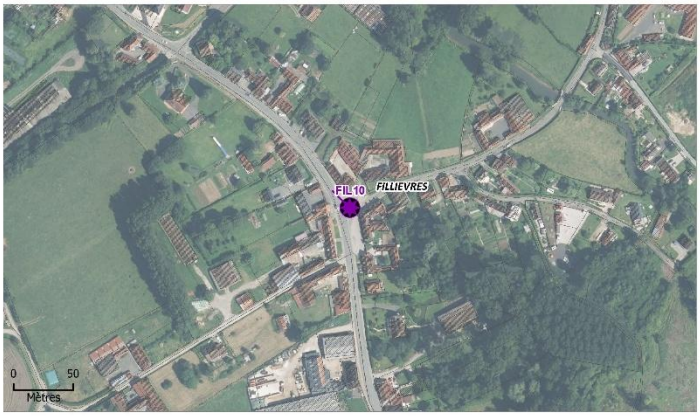

Nom du patrimoine bâti : FIL11

Commune : FILLIEVRES

Sujet : Ferme de l'Abbaye

Intérêt : niveau moyen

Justification : Ferme seigneuriale en pierre et torchis, cour fermée par dépendances, Vierge dans une niche du pignon, grange en bardage bois à clin, porche sur cour en bâtière. Le colombier a été détruit en 1940.

Nom du patrimoine bâti : FIL12

Commune : FILLIEVRES

Sujet : Mairie

Intérêt : niveau fort

Justification : Mairie à étage de 3 travées à fronton central millésimé 1867, flanquée de deux ailes basses

Nom du patrimoine bâti : FIL13

Commune : FILLIEVRES

Sujet : Maison emblématique de la commune

Intérêt : niveau fort

Justification : Maison de Louis Helle, plaque commémorative, travées à étage à gauche, niveau unique à droite, volets à persiennes, frise cannelée.

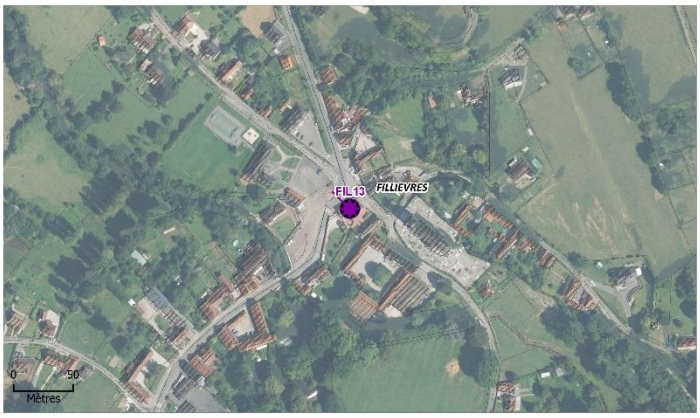

Nom du patrimoine bâti : FIL14

Commune : FILLIEVRES

Sujet : Bristish Cemetery

Intérêt : niveau moyen

Justification : Le cimetière britannique constitue un élément remarquable du patrimoine bâti et paysager communal avec une valeur historique, mémorielle et architecturale.



FRESNOY

Nom du patrimoine bâti : FRE01

Commune : FRESNOY

Sujet : Eglise Saint-Sulpice

Intérêt : niveau fort

Justification : Église Saint-Sulpice au chœur en craie taillée, de style gothique, et à la nef en brique dont l'ouverture en haut du pignon permettait de protéger la population qui pouvait accéder aux combles (échelle encore existante). 2 ouvertures de tir dans le mur, visible de l'extérieur. Clocheton non recouvert de tuile avec cloches visibles de l'extérieur. Portail avec arbre du fruit défendu en très bon état, surmonté de la statue de la Vierge Marie. Pas de monument aux morts mais une plaque de chaque côté du portail de l'église, cartouche millésimé 1866.

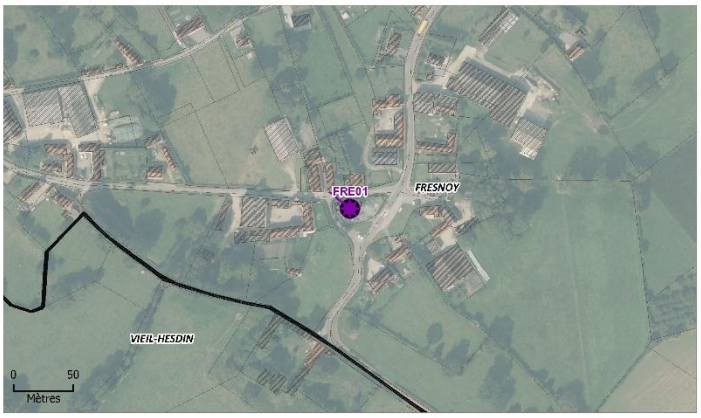

Nom du patrimoine bâti : FRE02

Commune : FRESNOY

Sujet : Calvaire

Intérêt : niveau fort

Justification : Calvaire en pierre.

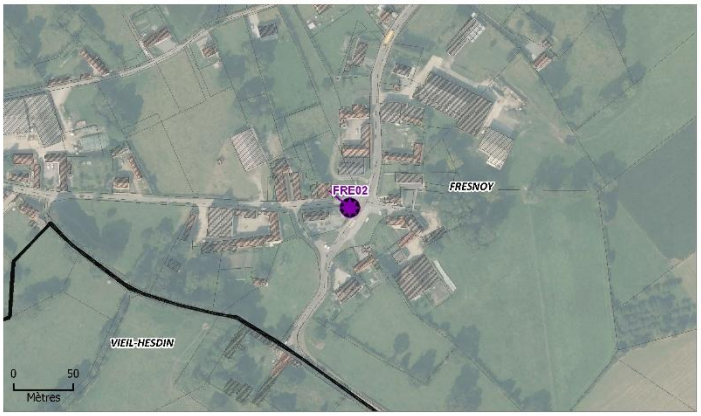

Nom du patrimoine bâti : FRE03

Commune : FRESNOY

Sujet : Calvaire

Intérêt : niveau fort

Justification : Calvaire métallique inséré dans cadre paysager.

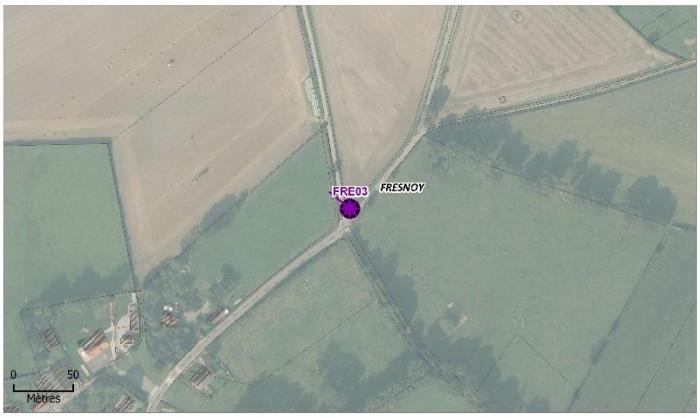

Nom du patrimoine bâti : FRE04

Commune : FRESNOY

Sujet : Monument aux morts

Intérêt : niveau fort

Justification : une plaque de chaque côté du portail de l'église, cartouche millésimé 1866.

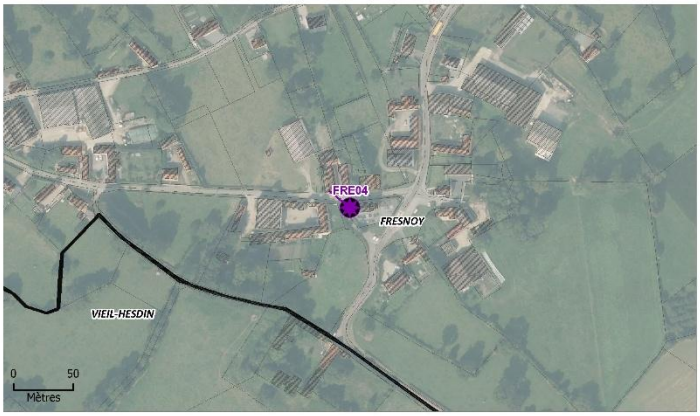

Nom du patrimoine bâti : FRE05

Commune : FRESNOY

Sujet : Rampe de lancement V1

Intérêt : niveau fort

Justification : Vestiges d'un bunker de tir V1

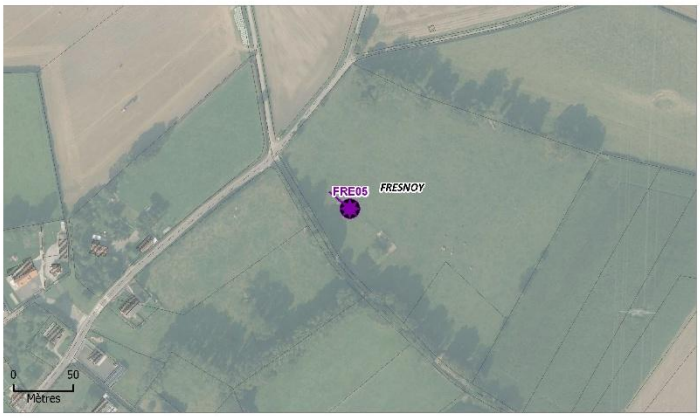

GALAMETZ

Nom du patrimoine bâti : GAL01

Commune : GALAMETZ

Sujet : Eglise Saint-Martin

Intérêt : niveau fort

Justification : Église de clocher octogonal engagé dans le pignon occidental de la nef, à la toiture bichrome à épi de faitage. Tour en pierre des 16e et 17e siècles ; Nef et chœur en brique de 1785. Mobilier 17e et 18e.

Nom du patrimoine bâti : GAL02

Commune : GALAMETZ

Sujet : Calvaire

Intérêt : niveau fort

Justification : Calvaire en bois inséré dans cadre paysagé.

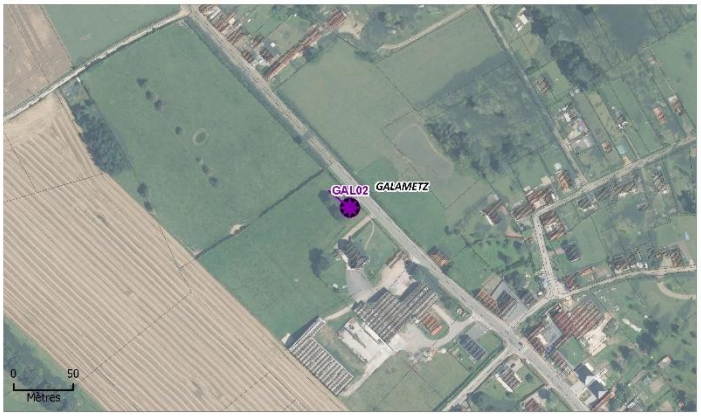

Nom du patrimoine bâti : GAL03

Commune : GALAMETZ

Sujet : Monument aux morts

Intérêt : niveau fort

Justification : Monument au mort de type en obélisque, réalisé par le marbrier Delwaulle d'Hesin.

Nom du patrimoine bâti : GAL04

Commune : GALAMETZ

Sujet : Stèle commémorative de la seconde guerre mondiale

Intérêt : niveau fort

Justification : « A la mémoire de François Lesur FFI groupe de Fillièvres 19 ans abattu lâchement le 3-09-1944 par les Allemands ». Photo de la victime, croix. « A notre frère mort pour la France ».

GOUY-SAINT-ANDRE

Nom du patrimoine bâti : GOU01

Commune : GOUY-SAINT-ANDRE

Sujet : Eglise

Intérêt : niveau fort

Justification : Eglise en pierre blanche, à clocher-porche marqué d'un fronton. Chœur et nef 15e ou 16e ayant conservé trace de 2 baies romanes (murées) ; Tour 1673 (remplace un campenard) ; Porche 1775 à fronton classique, avec inscription révolutionnaire disparuedans une rénovation ? Calvaire du 18e cl MH. Statue de la Vierge à l'Enfant en pierre, exécutée par le sculpteur autrichien Georges Simon Pfaff, provenant de l'abbaye St André.



Nom du patrimoine bâti : GOU02

Commune : GOUY-SAINT-ANDRE

Sujet : Ancienne Abbaye Saint-André au Bois (MH)

Intérêt : niveau fort

Justification : Porche monumental en pierre, armorié, porget à ferronnerie d'art, longs bâtiments en brique et pierre, toitures en ardoise à lucarnes, l'ensemble restauré. Ferme à gauche avec longues dépendances en brique à angles ronds.

Nom du patrimoine bâti : GOU03

Commune : GOUY-SAINT-ANDRE

Sujet : Monument aux morts

Intérêt : niveau fort

Justification : Monument aux morts de type en obélisque, plaque avec vieux médaillons au mur de l'église, derrière le monument

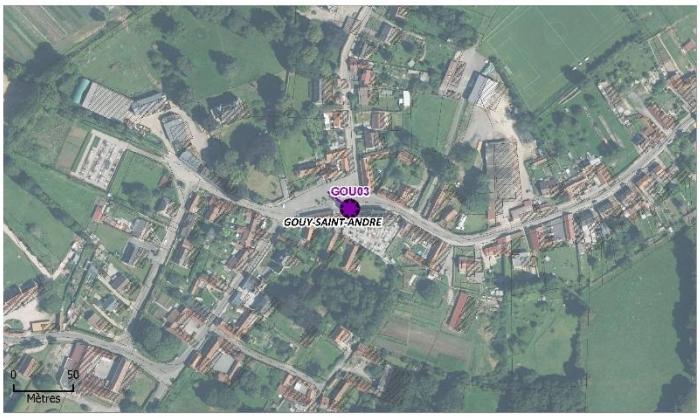

Nom du patrimoine bâti : GOU04

Commune : GOUY-SAINT-ANDRE

Sujet : Chapelle Notre-Dame-de-Lourdes

Intérêt : niveau fort

Justification : Chapelle néogothique en pierre, gâble à fleurons, porte à ferronnerie non vitrée

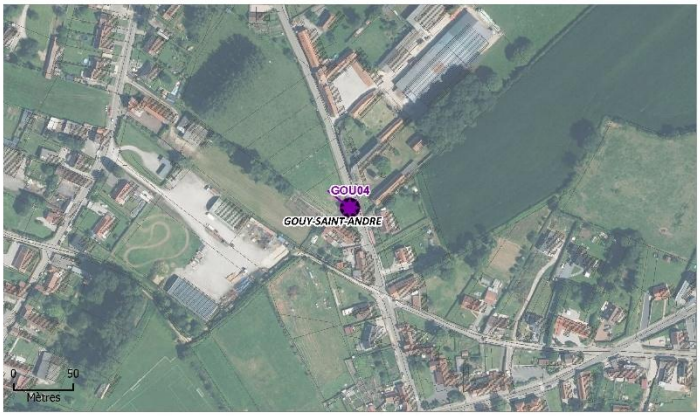

GRIGNY

Nom du patrimoine bâti : GRI01

Commune : GRIGNY

Sujet : Eglise Saint-Gertrude

Intérêt : niveau fort

Justification : Eglise en brique, porche occidental muré, clocheton de charpente et ardoise assis sur le pignon occidental de la nef, graffitis. Construite en 1680 par l'abbé d'Auchy, Don Placide de Brandt. Tronc de 1790. Tableau blasonné des familles Bassecourt Salperwick.

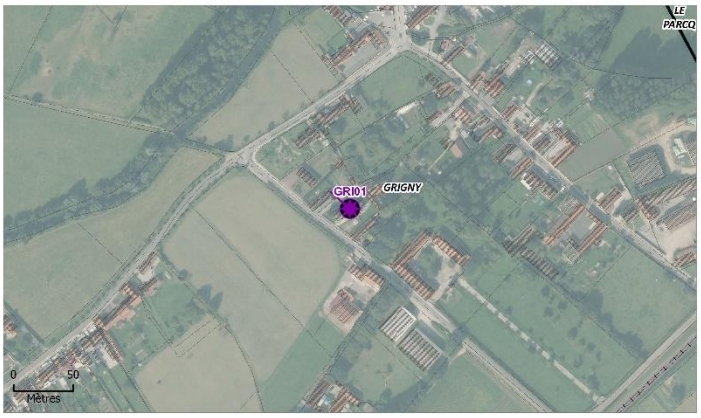

Nom du patrimoine bâti : GRI02

Commune : GRIGNY

Sujet : Monument aux morts

Intérêt : niveau fort

Justification : Monument aux Morts en obélisque

Nom du patrimoine bâti : GRI03

Commune : GRIGNY

Sujet : Moulin

Intérêt : niveau fort

Justification : Deux moulins en brique à étages ayant servi de retorderie à la filature d'Auchy avec chacun leur vannage. Celui accolé à la maison du meunier possède encore sa turbine avec projet d'hydroélectricité.

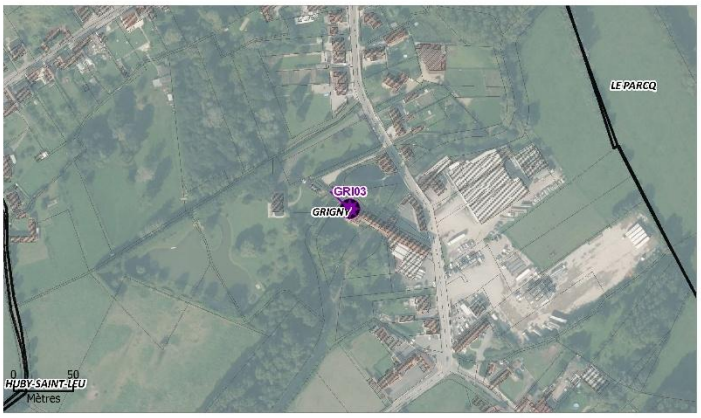

Nom du patrimoine bâti : GRI04

Commune : GRIGNY

Sujet : Pigeonnier

Intérêt : niveau fort

Justification : Pigeonnier enduit, daté 1872, niche au pignon

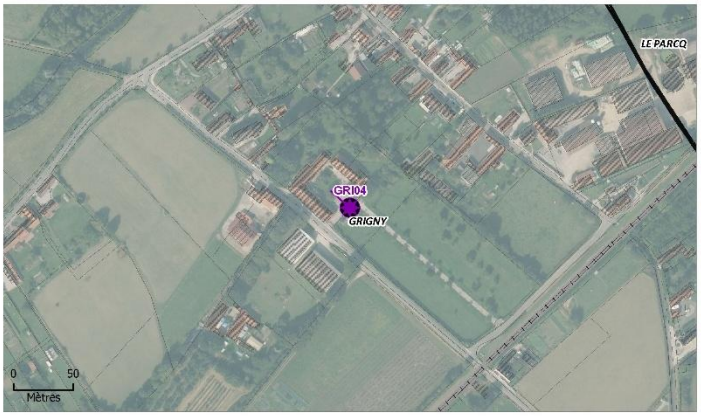

Nom du patrimoine bâti : GRI05

Commune : GRIGNY

Sujet : Pont de Château

Intérêt : niveau fort

Justification : Pont au dessus du cours d'eau

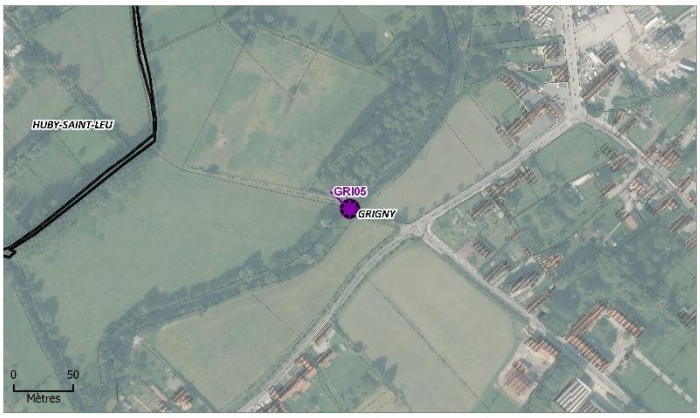

Nom du patrimoine bâti : GRI06

Commune : GRIGNY

Sujet : Statue de la Vierge

Intérêt : niveau moyen

Justification : Statue de la Vierge sur piédestal

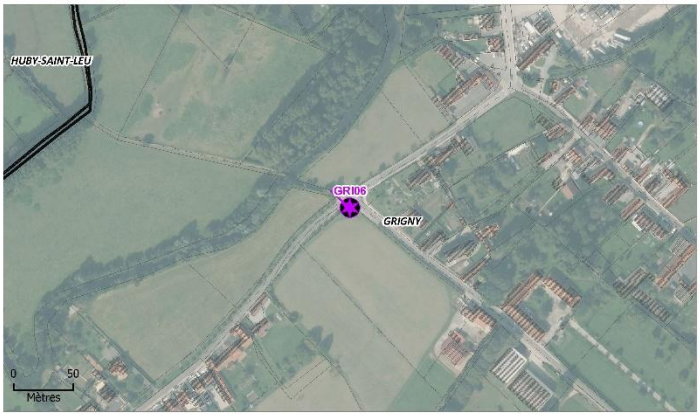

Nom du patrimoine bâti : GRI07

Commune : GRIGNY

Sujet : Moulin

Intérêt : niveau fort

Justification : Deux moulins en brique à étages ayant servi de retorderie à la filature d'Auchy avec chacun leur vannage. Celui accolé à la maison du meunier possède encore sa turbine avec projet d'hydroélectricité.

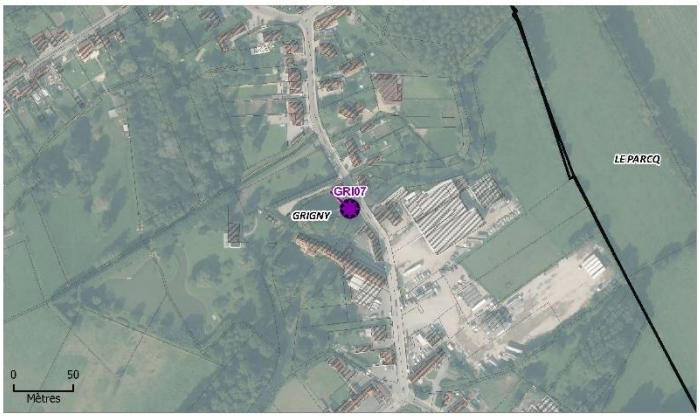

Nom du patrimoine bâti : GRI08

Commune : GRIGNY

Sujet : Maison du meunier

Intérêt : niveau moyen

Justification : Grand ensemble en brique, la maison en craie avec corniche en craie. Millésime 1868 sur le pignon sur rue, pilastres ronds en brique.

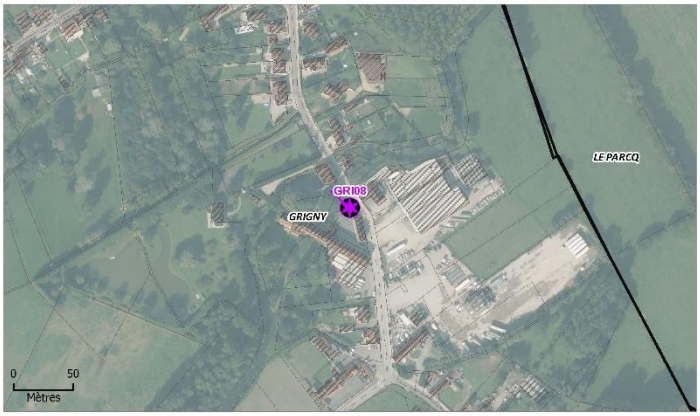

Nom du patrimoine bâti : GRI09

Commune : GRIGNY

Sujet : Calvaire

Intérêt : niveau fort

Justification : Au carrefour avec la rue du Bois Tahon

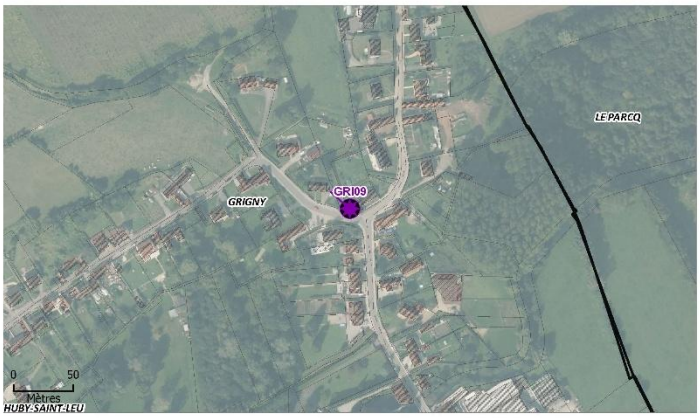

GUIGNY

Nom du patrimoine bâti : GUIG01

Commune : GUIGNY

Sujet : Ferme du donjon

Intérêt : niveau faible

Justification : Ferme ancienne à pignons en craie sur le lieudit Le Donjon, épis de brique, linteaux cintrés en brique, grange longère en torchis.



Nom du patrimoine bâti : GUIG02

Commune : GUIGNY

Sujet : Calvaire

Intérêt : niveau faible

Justification : Calvaire

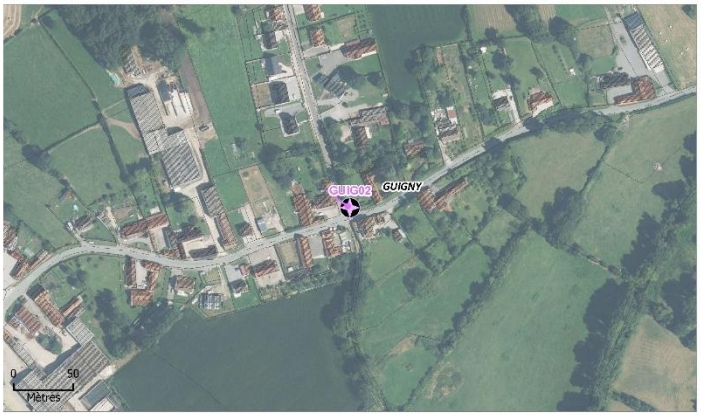

Nom du patrimoine bâti : GUIG03

Commune : GUIGNY

Sujet : Ancien commerce

Intérêt : niveau faible

Justification : Longère en brique peinte, pan coupé, frise et encadrements d'ouvertures en brique, dépendance en front de rue en brique.

Nom du patrimoine bâti : GUIG04

Commune : GUIGNY

Sujet : Ecole et mairie

Intérêt : niveau faible

Justification : Mairie école de couverture monopente, auvent et balcon béton, volume en saillie. Elle a remplacé l'école de 1879.

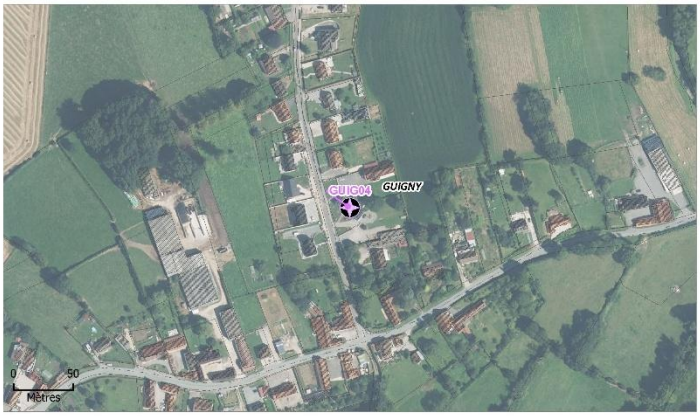

GUISY

Nom du patrimoine bâti : GUIS01

Commune : GUISY

Sujet : Eglise Saint-Thomas de Cantorbery

Intérêt : niveau fort

Justification : Eglise en craie taillée sur soubassement en grès reconstruite en 1791-1793, avec clocheton occidental et petit transept

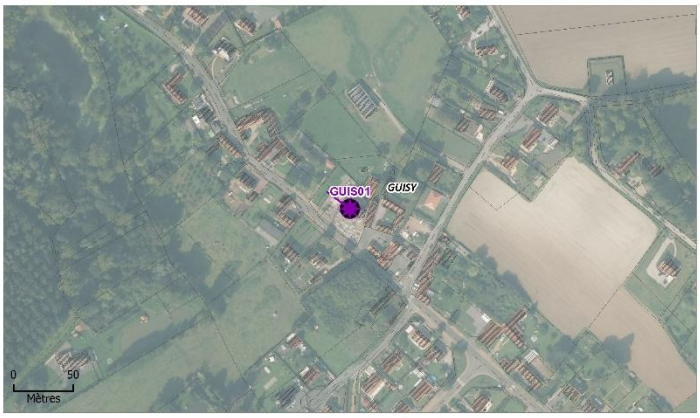

Nom du patrimoine bâti : GUIS02

Commune : GUISY

Sujet : Monument aux morts

Intérêt : niveau fort

Justification : Monument aux morts en obélisque surmonté d'une croix, devant l'église.

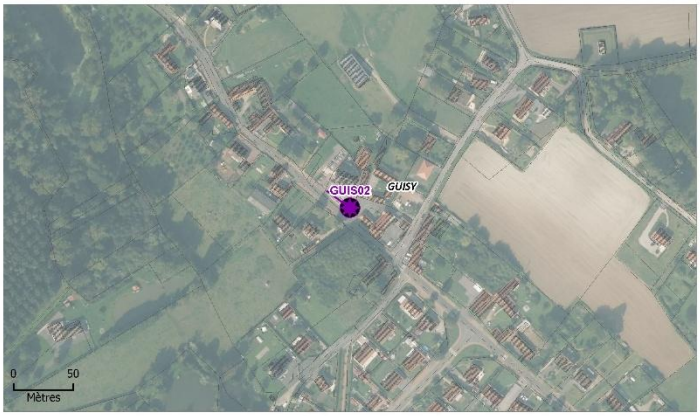

Nom du patrimoine bâti : GUIS03

Commune : GUISY

Sujet : Mairie et école

Intérêt : niveau moyen

Justification : Ecole-mairie en H de style balnéaire avec croupettes en façade, décor à faux pans de bois.

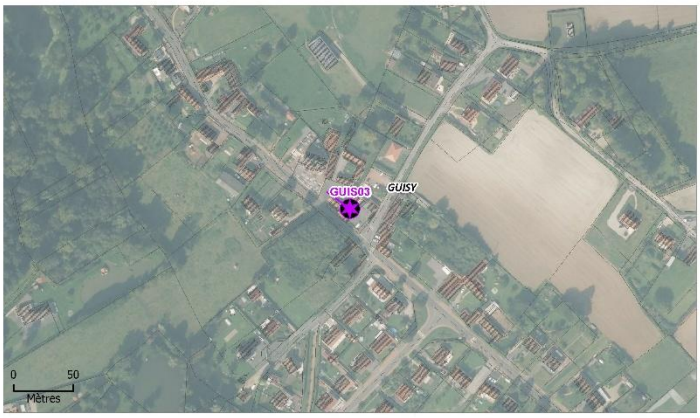

Nom du patrimoine bâti : GUIS04

Commune : GUISY

Sujet : Fermette

Intérêt : niveau faible

Justification : Fermette avec logis en brique percé sur rue d'1 porte et 2 fenêtres non alignées, muret à pilastres en brique, longue dépendance en brique sur la rue des étangs. En état de ruine.



Nom du patrimoine bâti : GUIS05

Commune : GUISY

Sujet : Plaque de cocher

Intérêt : niveau fort

Justification : Plaque de cocher métallique

Nom du patrimoine bâti : GUIS06

Commune : GUISY

Sujet : Vierge

Intérêt : niveau fort

Justification : Niche incrustée dans un pignon en brique avec statuette à la Vierge

HESDIN

Nom du patrimoine bâti : HESD01

Commune : HESDIN

Sujet : Hospice Saint-Jean, puis Collège des Jésuites (MH)

Intérêt : niveau fort

Justification : Portail sur rue ; façades et toitures des deux pavillons qui encadrent le portail ; façades et toitures du bâtiment au fond de la cour et de son aile en retour au Nord-Est ; chapelle

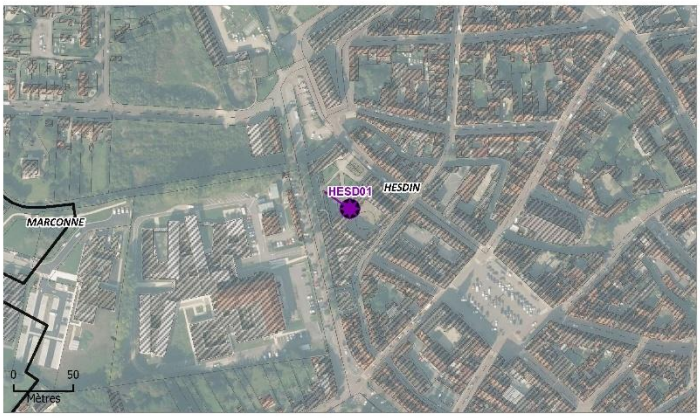

Nom du patrimoine bâti : HESD02

Commune : HESDIN

Sujet : Eglise Notre-Dame (MH)

Intérêt : niveau fort

Justification : Eglise de type hallekerque à 3 nefs, en brique, craie et ardoise, de style gothique flamboyant, avec lucarnes de toit.Portail style Renaissance de 1582 avec plafond à caissons, 4 écussons de l'attique ont été rétablis au 19e après avoir été buchés àla Révolution : armes de la ville, aigle bicéphale de Charles Quint, blason espagnol de Philippe II, Armes d'Artois. Restauration Clovis Normand 1855-1872.

Nom du patrimoine bâti : HESD03

Commune : HESDIN

Sujet : Hôtel de ville (MH)

Intérêt : niveau fort

Justification : Hôtel de ville classé monument historique.

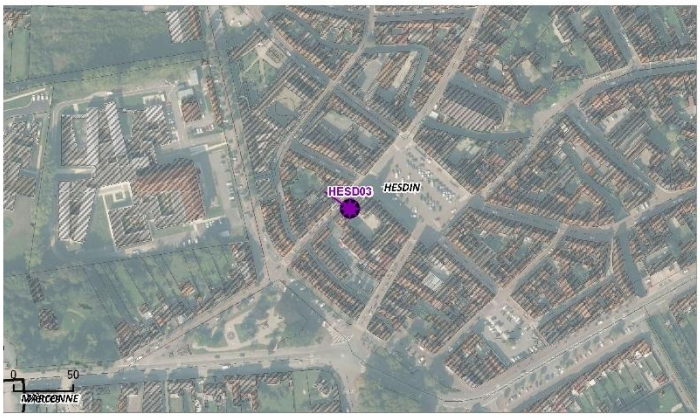

Nom du patrimoine bâti : HESD04

Commune : HESDIN

Sujet : Abbaye de Saint-André Aux Bois (MH)

Intérêt : niveau fort

Justification : L'ancien refuge de l'abbaye Saint-André, dans un état des plus critiques dont le rdc a été massacré

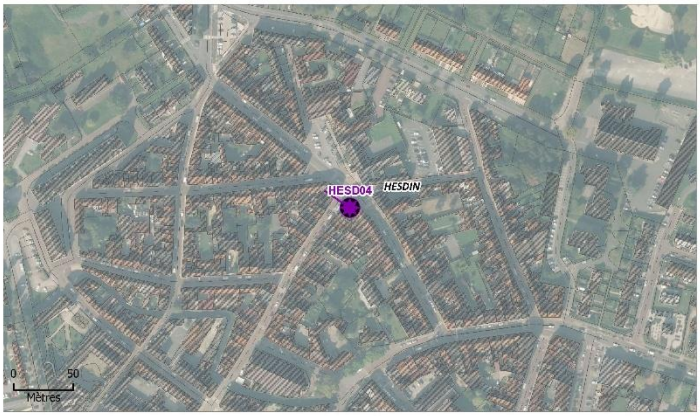

Nom du patrimoine bâti : HESD05

Commune : HESDIN

Sujet : Maison natale de l'Abbé Prévost (MH)

Intérêt : niveau fort

Justification : Maison avec façades et toitures sur rue et sur cour

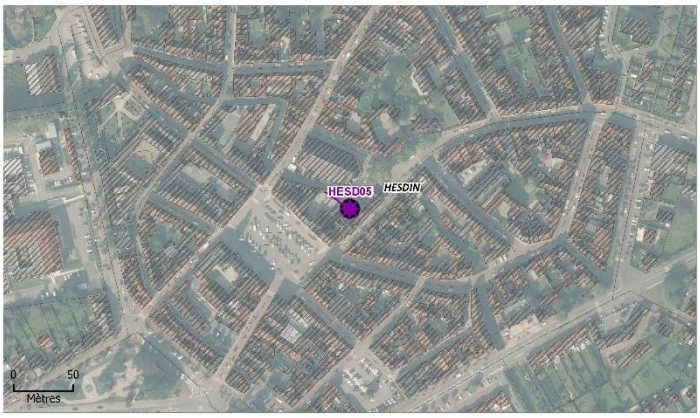

Nom du patrimoine bâti : HESD06

Commune : HESDIN

Sujet : Maison (MH)

Intérêt : niveau fort

Justification : Perron, guirlande, symétrie dans les 6 travées avec 1 porte de chaque côté, frise en vague (qui se répète sur la grille de la parcelle suivante)

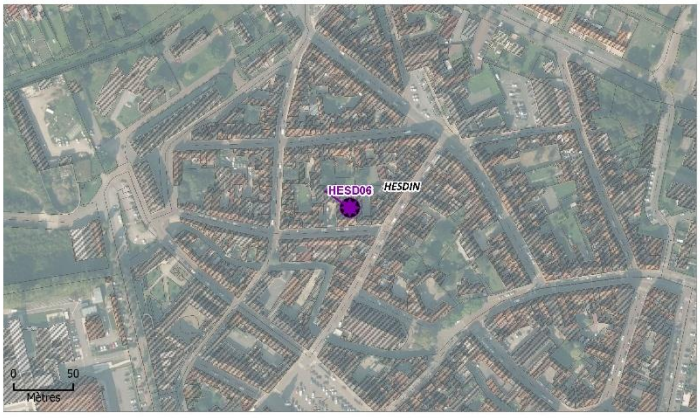

Nom du patrimoine bâti : HESD07

Commune : HESDIN

Sujet : Maison (MH)

Intérêt : niveau fort

Justification : Brique et encadrements craie, passage charretier, guirlandes florales de part et d'autre de la porte-fenêtre avec balconnet en fer forgé, ancres 1775, cour pavée, monument historique

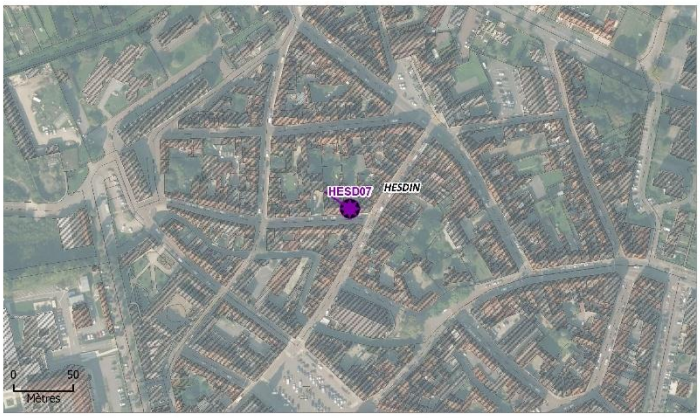

Nom du patrimoine bâti : HESD08

Commune : HESDIN

Sujet : Hôtel ancien (MH)

Intérêt : niveau fort

Justification : Grande maison bourgeoise en brique sur soubassement de grès, 5 travées en R+1+demi niveau, hautes baies à imposte à 6 carreaux, porte d'entrée plein cintre dont la clé de porte est millésimée "1774", classé "Monument historique"

Nom du patrimoine bâti : HESD09

Commune : HESDIN

Sujet : Maison (MH)

Intérêt : niveau fort

Justification : Perron, guirlande, symétrie dans les 6 travées avec 1 porte de chaque côté, frise en vague (qui se répète sur la grille de la parcelle suivante)

Nom du patrimoine bâti : HESD10

Commune : HESDIN

Sujet : Hôtel de Songeat (MH)

Intérêt : niveau fort

Justification : Porche monument historique, ancien hôtel de Sougeat, 1750, portail, ouvertures plein cintre

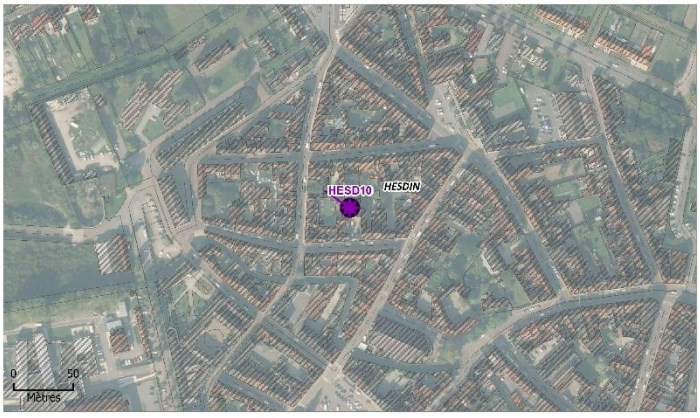

Nom du patrimoine bâti : HESD11

Commune : HESDIN

Sujet : Monument aux morts

Intérêt : niveau fort

Justification : Monument aux morts

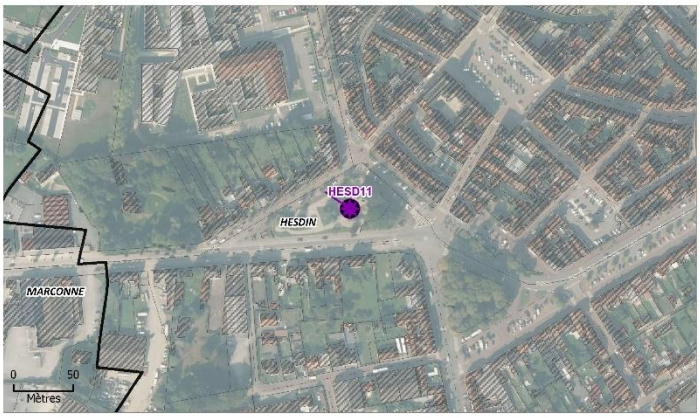

Nom du patrimoine bâti : HESD12

Commune : HESDIN

Sujet : Manège de la Cavalerie

Intérêt : niveau fort

Justification : Edifié en 1821, grande charpente

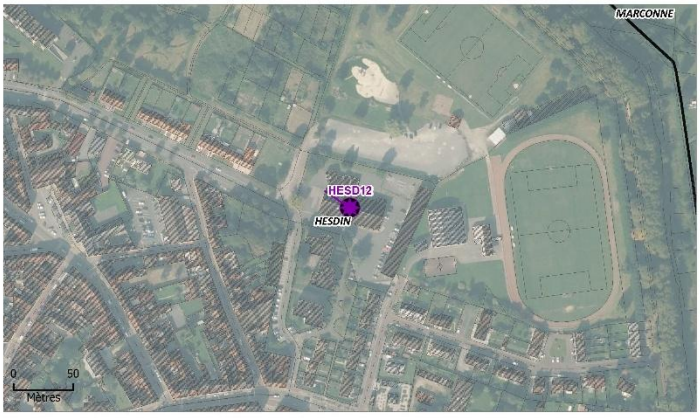

Nom du patrimoine bâti : HESD13

Commune : HESDIN

Sujet : Brasserie Malterie Georges - Cousin

Intérêt : niveau fort

Justification : Cartouche 1696 avec fourquet (outil pour brasser le malte)

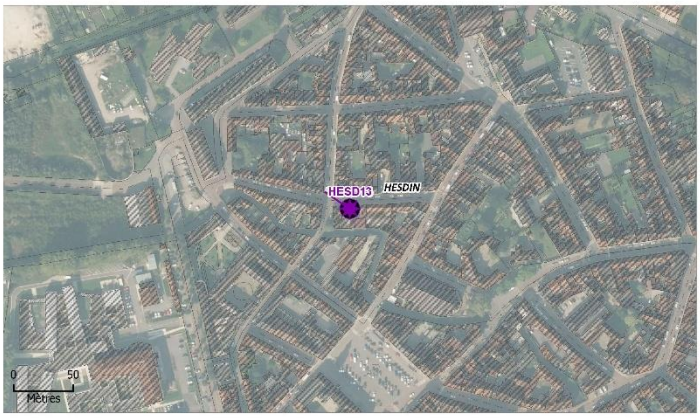

HESMOND

Nom du patrimoine bâti : HESM01

Commune : HESMOND

Sujet : Eglise Saint-Germain

Intérêt : niveau fort

Justification : Edifice de la fin du 15e ou début du 16e siècle. Clocheton central de 1877 ayant remplacé un ancien campenard. Graffitis de bateaux du 17e siècle. Boiseries et chemin de croix signés JB Durant. Fonts baptismaux du 15e siècle en grès cassé à l'extérieur. Dalles bleues des tombes des seigneurs de Créquy.

Nom du patrimoine bâti : HESM02

Commune : HESMOND

Sujet : Monument aux morts

Intérêt : niveau fort

Justification : Monument aux morts

Nom du patrimoine bâti : HESM03

Commune : HESMOND

Sujet : Château de la famille Créquy

Intérêt : niveau fort

Justification : Château du 18e siècle ayant succédé à un château médiéval. Bâti en brique, avec encadrements et chaînages en pierre blanche. Devise au-dessus de la porte (seigneurs de Créquy). Salon ovale à l'italienne sur jardin, formant un avant-corps semi-circulaire. Mur d'enceinte en craie taillée. Entrée en fer à cheval avec pilastres à urnes. Arbres remarquables (hêtres dont l'un a dû être abattu cet automne 2023). Logis de ferme en craie taillée à étage, ouvertures en plein cintre en rez-de-chaussée protégées de grilles anciennes. Ventellerie d'irrigation des terres

Nom du patrimoine bâti : HESM04

Commune : HESMOND

Sujet : Moulin

Intérêt : niveau fort

Justification : Moulin attesté depuis 1380, reconstruit en 1766 par le marquis de Créquy qui possédait le château. Moulin mixte comprenant deux parties : l'une en pierre rehaussée en brique (moulin à farine), l'autre en rouge barre (moulin à huile). Ses deux roues étaient abritées sous le passage couvert actuel. Le pignon du moulin à huile porte les armoiries des Créquy -Mannay qui le possédaient au 18e siècle.

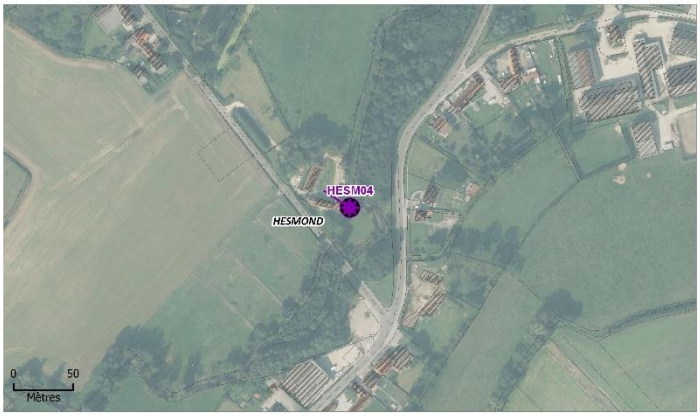

HUBY-SAINT-LEU

Nom du patrimoine bâti : HUB01

Commune : HUBY-SAINT-LEU

Sujet : Eglise (MH)

Intérêt : niveau fort

Justification : Vers 1506, chœur François de Créquy ; Clocher restauré en 1808, charpente de 1818, après incendie de 1803 ruinant la flèche en pierre. Restauration de l'église en 1877-1919. Nef ayant conservé une charpente à blochets sculptés.

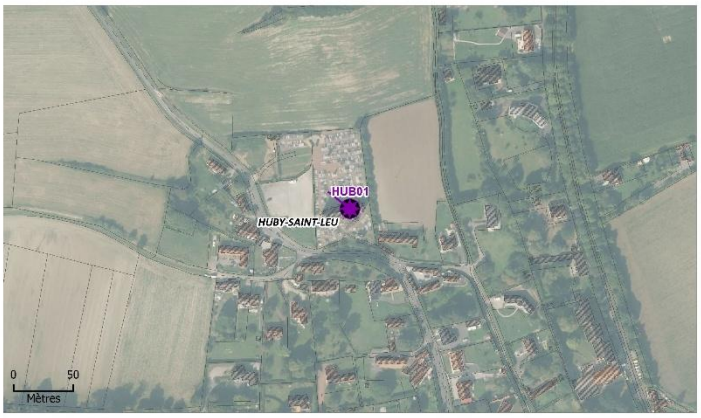

Nom du patrimoine bâti : HUB02

Commune : HUBY-SAINT-LEU

Sujet : Manoir de la Canche

Intérêt : niveau fort

Justification : Château en pierre en R+1+combles à 10 travées, anciennes écuries en brique avec 2 pignons de façade latéraux en symétrie et lambrequins, nombreuses dépendances en brique sur rue, piles et portail d'entrée en fer forgé monumentaux, parc arboré. Résidence de vacances depuis 1976, il est aujourd'hui appelé « Manoir de la Canche ».

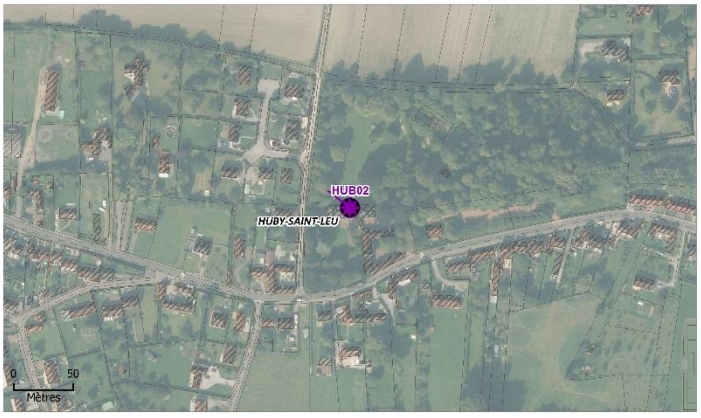

Nom du patrimoine bâti : HUB03

Commune : HUBY-SAINT-LEU

Sujet : Monument aux morts

Intérêt : niveau fort

Justification : Monument aux morts religieux avec calvaire à 3 personnages, médaillons émaillés des 16 victimes de la Grande Guerre au pied.

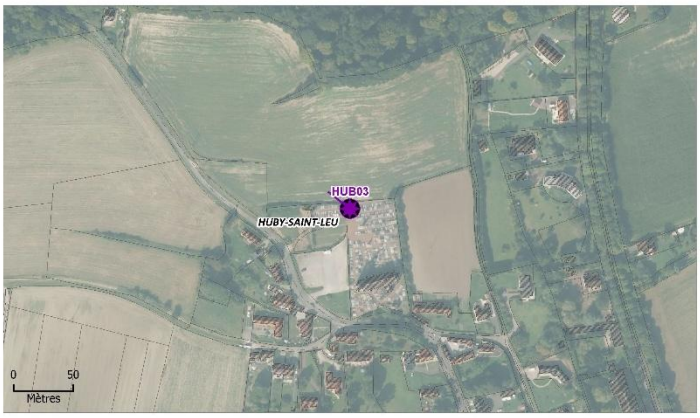

Nom du patrimoine bâti : HUB04

Commune : HUBY-SAINT-LEU

Sujet : British Cemetery

Intérêt : niveau moyen

Justification : Le cimetière britannique constitue un élément remarquable du patrimoine bâti et paysager communal avec une valeur historique, mémorielle et architecturale.

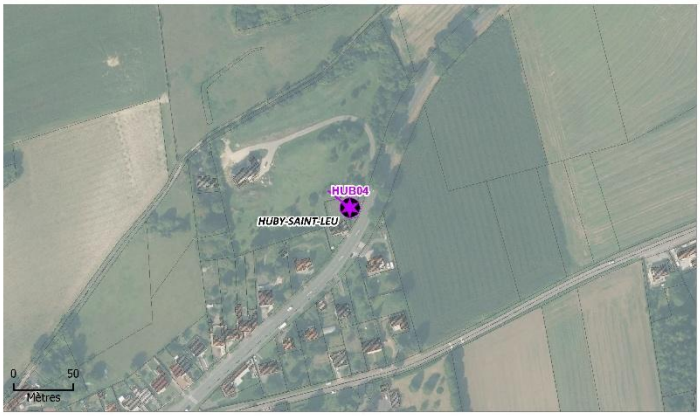

INCOURT

Nom du patrimoine bâti : INC01

Commune : INCOURT

Sujet : Monument aux morts

Intérêt : niveau fort

Justification : Monument aux morts en obélisque cimentée surmontée d'une croix, accessible par quelques marches

Nom du patrimoine bâti : INC02

Commune : INCOURT

Sujet : Eglise Saint-Martin

Intérêt : niveau fort

Justification : Eglise homogène du 16e siècle, élevée en craie, couverte d'ardoise, avec trace d'une ancienne nef côté porte d'entrée. Clocher mur occidental fermé par une structure couverte en ardoise, baies en arc brisé, sacristie en brique. Graffiti « du 24e jourde février 1578 » au chœur. Groupe équestre la Charité St Martin du 16e.

Nom du patrimoine bâti : INC03

Commune : INCOURT

Sujet : Calvaire

Intérêt : niveau fort

Justification : Calvaire

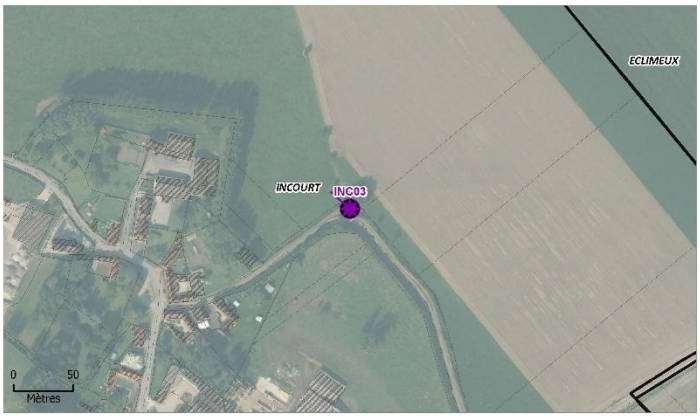

Nom du patrimoine bâti : INC04

Commune : INCOURT

Sujet : Manoir

Intérêt : niveau fort

Justification : Manoir en pierre à étage cordon et ancres, baies à petits carreaux, pignon en wambergue, toiture en tuile. Flanqué d'une tour hexagonale en brique, piles d'entrée et muret en brique. Puits bardé de bois et couvert en tuile accolé à une dépendance enbrique. Manoir d'Incourt 15e, 1661 (restauration), base en grès, pignons à pas de moineau disparus, tour polygonale en brique, effondrée en 1949 (fragilisée par les bombardements) emportant un bout de la façade, réparée en 1952. De la Gorce la fait rebâtir mais sans le dernier étage (guette ?). Porte encadrée de grès en anse de panier, clé portant le millésime 1661, écu buché, monogrammes du Christ et de la Vierge avec niche à coquille. Une 2e tourelle à l'Est permettait des tirs flanquant, disparue anciennement. Une baie à meneau de pierre au Nord. 2 salles à chaque niveau, agrandies au 18e et après.

Nom du patrimoine bâti : INC05

Commune : INCOURT

Sujet : Chapelle

Intérêt : niveau fort

Justification : Cette chapelle est une petite consturction en pierre et en bois. L'entrée est marquée par une grande porte vitrée en bois. A l'intérieur, une statue de la vierge et des objets de dévotion et de décoration sont présents.Au sommet de la façade se trouve un fronton triangulaire portant l'inscrption Saint Roch.

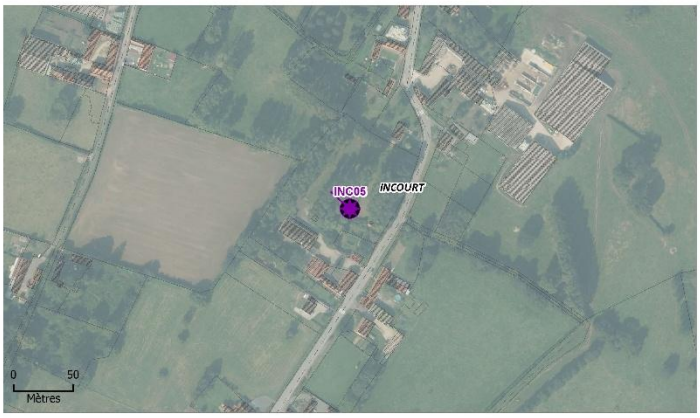

LA LOGE

Nom du patrimoine bâti : LAL01

Commune : LA LOGE

Sujet : Eglise Nativité de Notre-Dame

Intérêt : niveau fort

Justification : Eglise simple en brique élevée en 1687, avec porte occidentale en plein cintre à fronton, restauration de 1860 par Clovis Normand, toiture restaurée en 1886.

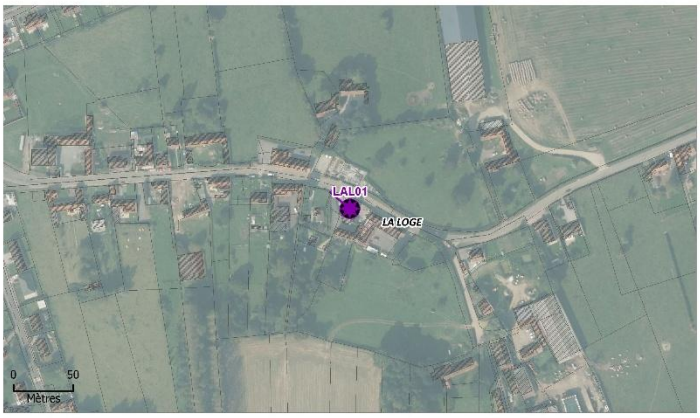

Nom du patrimoine bâti : LAL02

Commune : LA LOGE

Sujet : Monument aux morts

Intérêt : niveau fort

Justification : Monument aux morts.

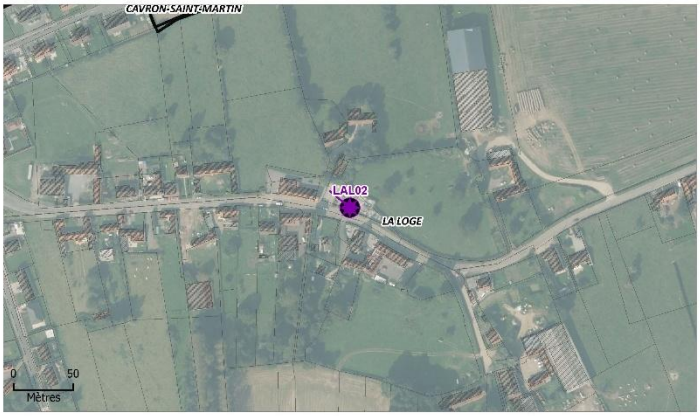

LABROYE

Nom du patrimoine bâti : LAB01

Commune : LABROYE

Sujet : Eglise

Intérêt : niveau fort

Justification : Église de style roman, en pierre blanche et brique, ouvertures en arcs brisés, porte occidentale protégée d'un auvent en ardoise, soubassement en grès ou silex, toitures en ardoise, frise en crémaillère, épis de faîtage, pignon épis de briques. Le clocher est de style roman, bâti à l'entrée du chœur, autrefois surmonté d'une flèche (démolie au milieu du XIXe siècle). Sa tour fut construite en 1130. Cependant elle fut en partie détruite lors des désastres de 1436-1437.

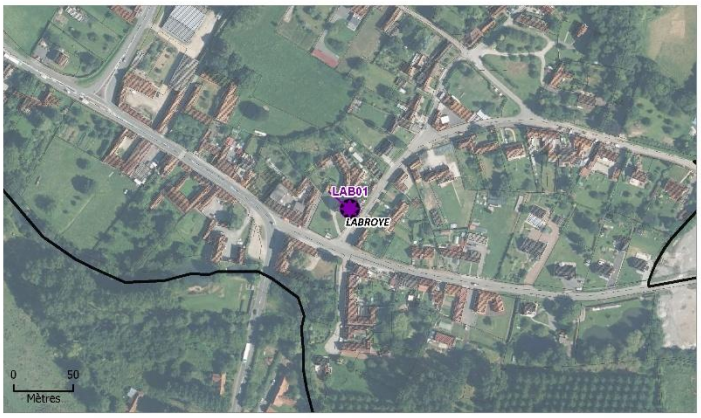

Nom du patrimoine bâti : LAB02

Commune : LABROYE

Sujet : Monument aux morts

Intérêt : niveau fort

Justification : Monument aux morts réalisé par le marbrier Delwaulle d'Hesdin.

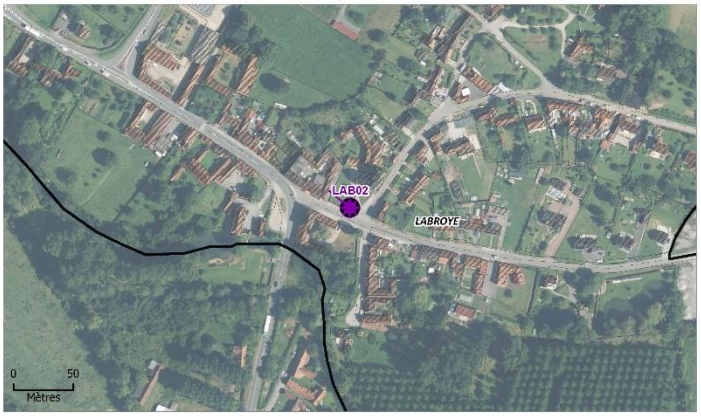

Nom du patrimoine bâti : LAB03

Commune : LABROYE

Sujet : Maison

Intérêt : niveau fort

Justification : Maison en front de rue, cour fermée, baies géminées, linteaux et croisillons en bois, grande porte charretière, cordon brique.

Nom du patrimoine bâti : LAB04

Commune : LABROYE

Sujet : Maison

Intérêt : niveau fort

Justification : Maison brique peinte, jardin d'accueil, 3 travées, avant-corps central avec lucarne à fronton triangulaire et œil de bœuf, frise en crémaillère, cordon brique, ancres, appentis.

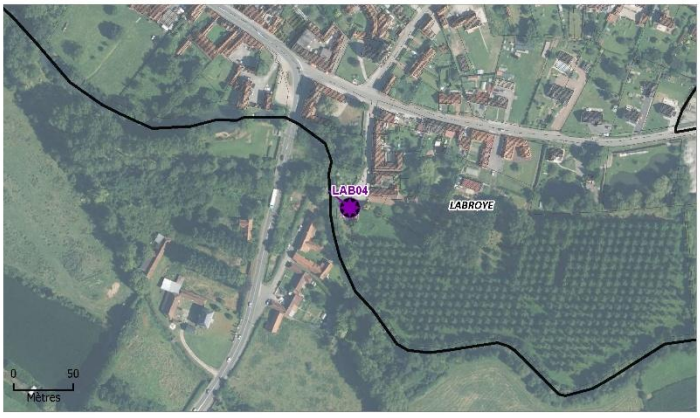

Nom du patrimoine bâti : LAB05

Commune : LABROYE

Sujet : Maison

Intérêt : niveau fort

Justification : Maison en front de rue, en brique, ancres 1875, encadrement de porte, carreaux de ciment en allège, frise en goutte.

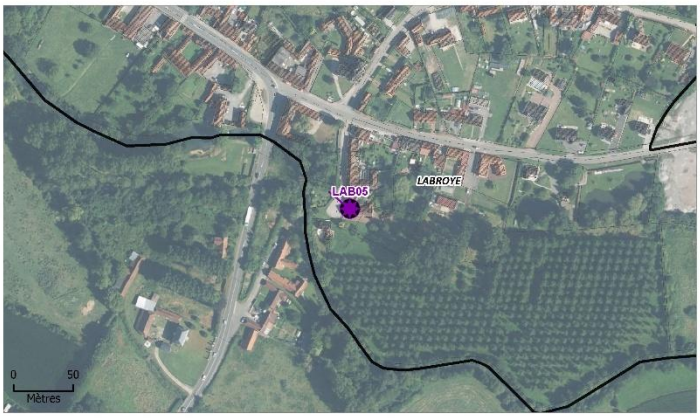

Nom du patrimoine bâti : LAB06

Commune : LABROYE

Sujet : Maison

Intérêt : niveau fort

Justification : Longère en front de rue, frise en goutte, linteaux métalliques à fleurs, perron, trois lucarnes à toiture débordante, porche charretier. Retour silex et pans de bois / torchis (probablement), fenêtres demi lunes, petit auvent à lambrequins, cornichebrique.

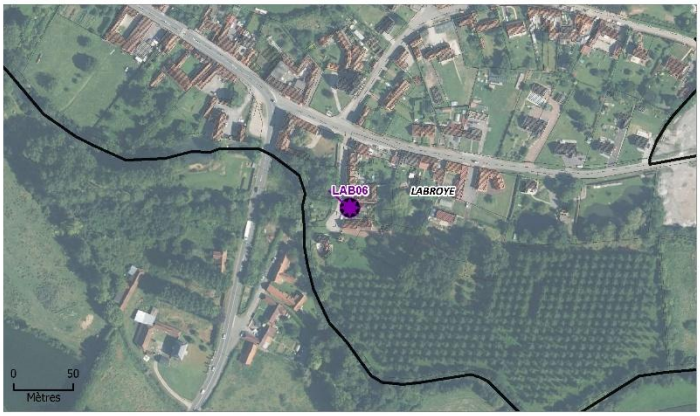

Nom du patrimoine bâti : LAB07

Commune : LABROYE

Sujet : Maison

Intérêt : niveau fort

Justification : Maison en brique en front de rue, de 3 travées et R+1, avec bandeau en brique, frise en crémaillère, linteaux cintrés, accolée d'une extension en plain-pied, aux encadrements de baies en briques peintes.

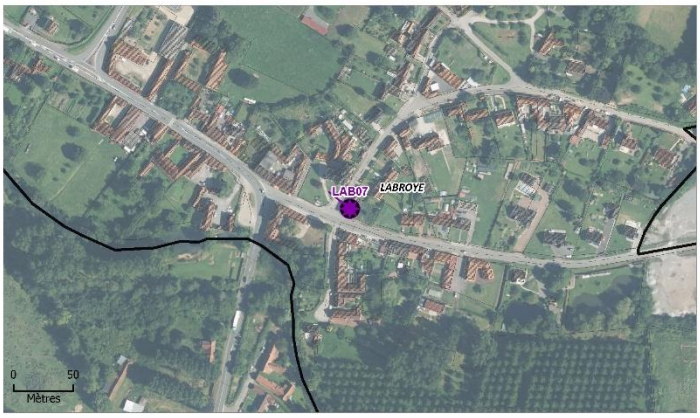

Nom du patrimoine bâti : LAB08

Commune : LABROYE

Sujet : Ancien commerce

Intérêt : niveau faible

Justification : Grande maison de bourg implantée en plein carrefour. Ancien commerce en front de rue, implantation en U sur l'arrière, 7 travées + dépendances accolées, en brique, perron à deux volées, clés de fenêtres, ancienne enseigne sur le pignon "Antiquités",pignon opposé en pierre blanche, cheminées avec tirant, lucarne pendante à l'arrière avec toiture débordante en façade arrière, cordons et corniche brique

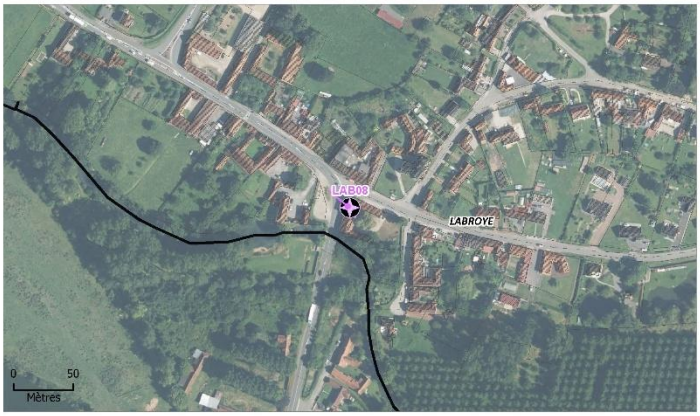

Nom du patrimoine bâti : LAB09

Commune : LABROYE

Sujet : Dépendances

Intérêt : niveau fort

Justification : Dépendances en brique en ruine, potentiel ancien fournil, en front de rue.

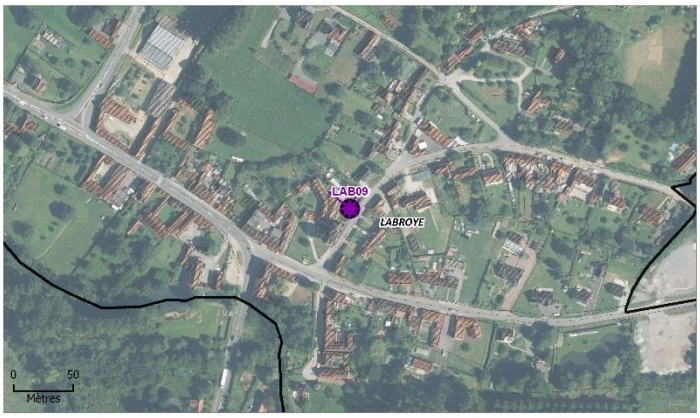

Nom du patrimoine bâti : LAB10

Commune : LABROYE

Sujet : Maison

Intérêt : niveau fort

Justification : Maison située face à l'église, en brique.

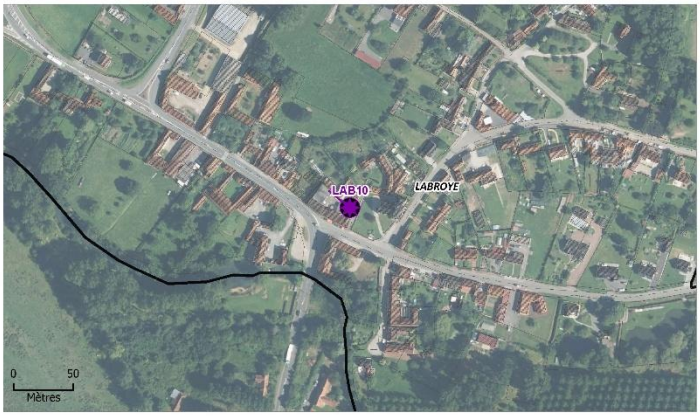

Nom du patrimoine bâti : LAB11

Commune : LABROYE

Sujet : Commerce

Intérêt : niveau fort

Justification : Longère en brique en front de rue, porche couvert donnant sur cour intérieure.

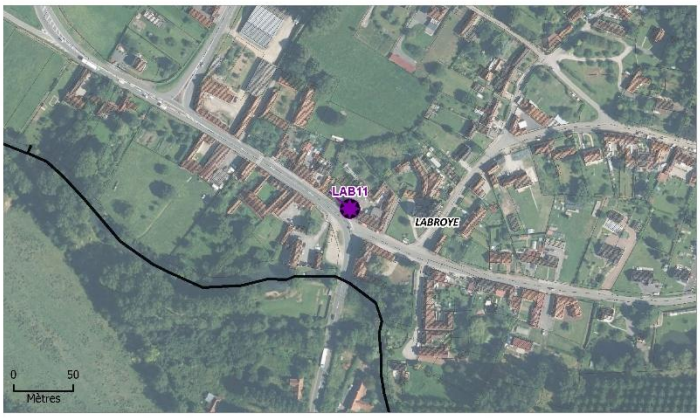

Nom du patrimoine bâti : LAB12

Commune : LABROYE

Sujet : Moulin

Intérêt : niveau moyen

Justification : Moulin à eau sur l'Authie, marques de l'ancienne roue, en brique et craie, linteaux doits en bois ou plein cintre en brique, frise à crémaillère, cordons de brique, pigeonnier en brique et craie.

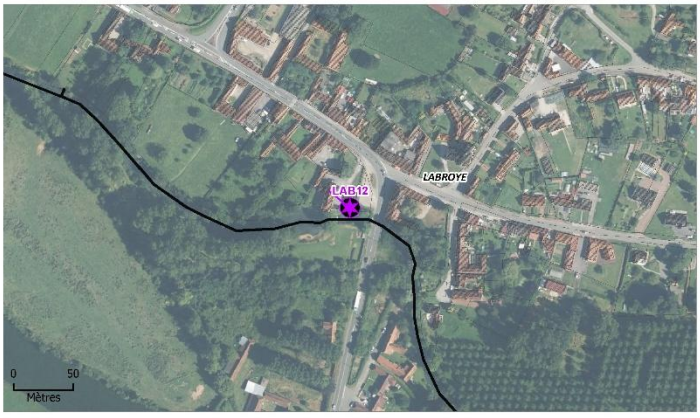

Nom du patrimoine bâti : LAB13

Commune : LABROYE

Sujet : Garage

Intérêt : niveau fort

Justification : Garage avec porte charretière en bois percée d'une porte piétonne, en front de rue.

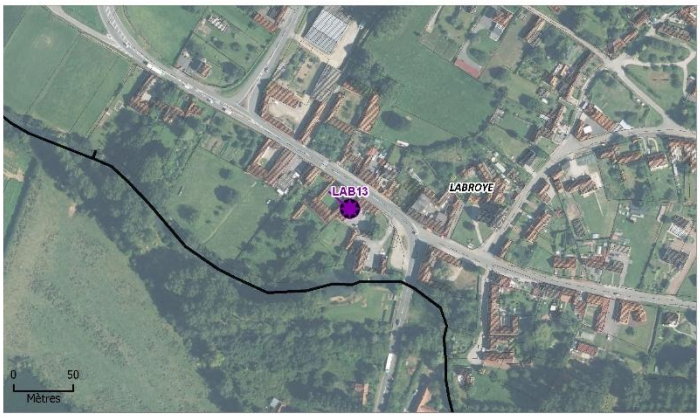

Nom du patrimoine bâti : LAB14

Commune : LABROYE

Sujet : Maison

Intérêt : niveau fort

Justification : Longère en brique en front de rue, porte charretière, deux lucarnes.

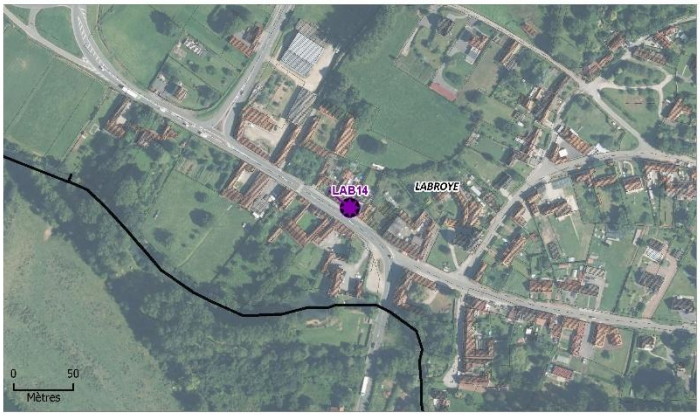

Nom du patrimoine bâti : LAB15

Commune : LABROYE

Sujet : Maison

Intérêt : niveau fort

Justification : Maison avec dépendances, implantation en U, ancienne fermette avec jardin d'accueil.

Nom du patrimoine bâti : LAB16

Commune : LABROYE

Sujet : Fermette

Intérêt : niveau fort

Justification : Maison en front de rue, cour carrée, brique et bardage bois à clin, grenier en brique à pigeonnier avec ouvertures en demi-lunes, portail en ferronnerie.

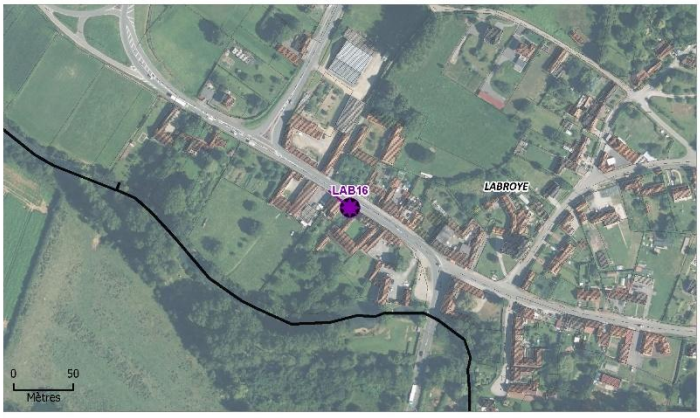

Nom du patrimoine bâti : LAB17

Commune : LABROYE

Sujet : Ferme

Intérêt : niveau fort

Justification : Ferme à cour fermée, nombreuses dépendances, logis de plain-pied, brique, dépendance avec linteau métallique, ouvertures en demi lunes, portes coulissantes, abreuvoir.

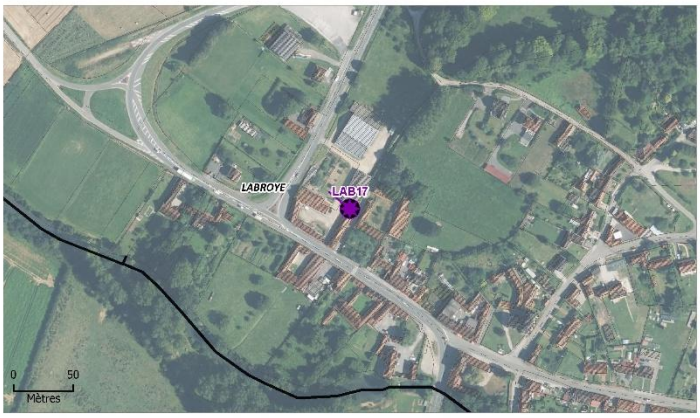

Nom du patrimoine bâti : LAB18

Commune : LABROYE

Sujet : Maison

Intérêt : niveau fort

Justification : Longère perpendiculaire à la vp, probablement en torchis, solin passé au coaltar et encadrement d'ouvertures en bois, dépendance de l'autre côté de la vp, parallèle à la rue, bardage bois à clin.

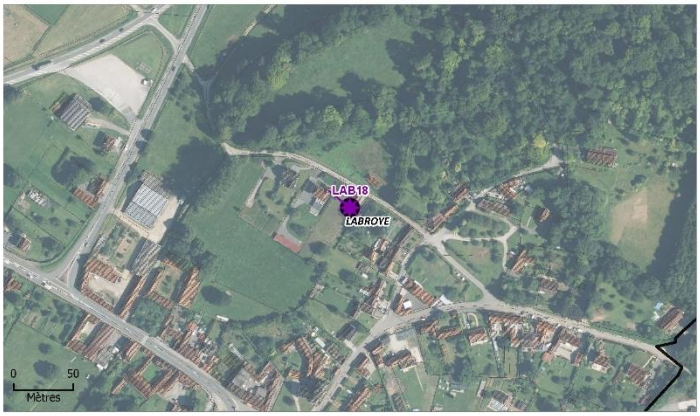

Nom du patrimoine bâti : LAB19

Commune : LABROYE

Sujet : Maison

Intérêt : niveau fort

Justification : Longère brique, en retrait de la vp, ancres, volets à persiennes, cordon en brique.

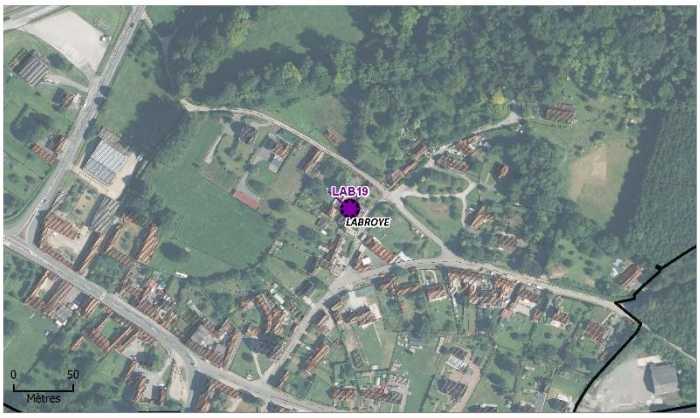

Nom du patrimoine bâti : LAB20

Commune : LABROYE

Sujet : Grange

Intérêt : niveau fort

Justification : Grange en bardage bois à clin, parallèle à la vp.

Nom du patrimoine bâti : LAB21

Commune : LABROYE

Sujet : Maison

Intérêt : niveau fort

Justification : Maison en retrait de la vp, pans de bois, porte d'entrée en saillie.

Nom du patrimoine bâti : LAB22

Commune : LABROYE

Sujet : Mairie

Intérêt : niveau fort

Justification : Ancienne Mairie-École, implantation en triangle au carrefour entre la rue de l'Ancien Marché et la rue de Tollent, perron, cour fermée, fronton, pilastres en brique, frise à denticules, cordon brique, contreforts.

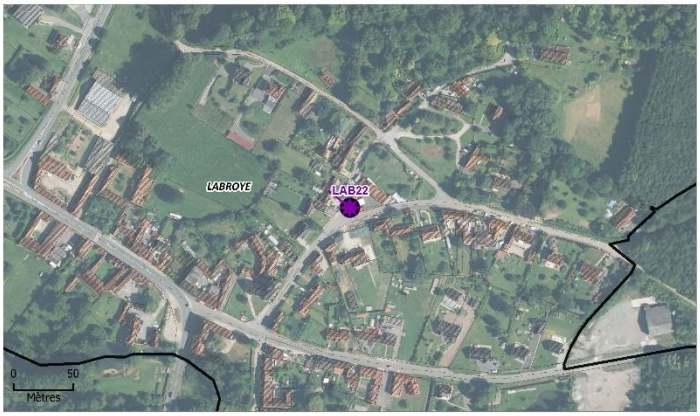

Nom du patrimoine bâti : LAB23

Commune : LABROYE

Sujet : Fermette

Intérêt : niveau fort

Justification : Tollent Fermette en torchis enduit, en retrait de la vp. Huisseries anciennes, fenêtres à 6 carreaux et porte à importe mi-vitrée.

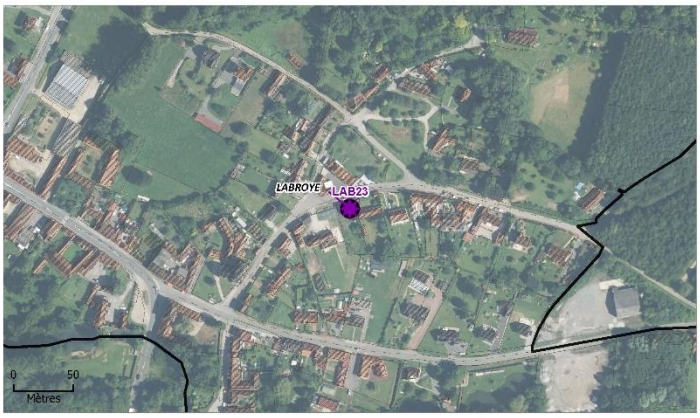

Nom du patrimoine bâti : LAB24

Commune : LABROYE

Sujet : Place

Intérêt : niveau fort

Justification : Place herbeuse et paysagée en centre bourg, place de l'ancienne Église.

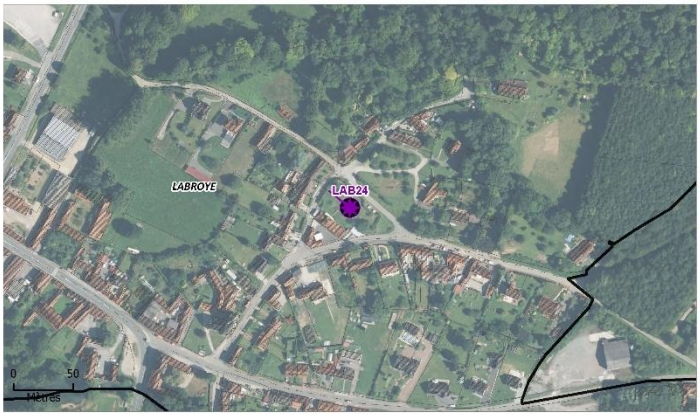

Nom du patrimoine bâti : LAB25

Commune : LABROYE

Sujet : Maison

Intérêt : niveau fort

Justification : Maison en front de rue, partie de gauche avec bardage bois à clin, et solin passé au coaltar.

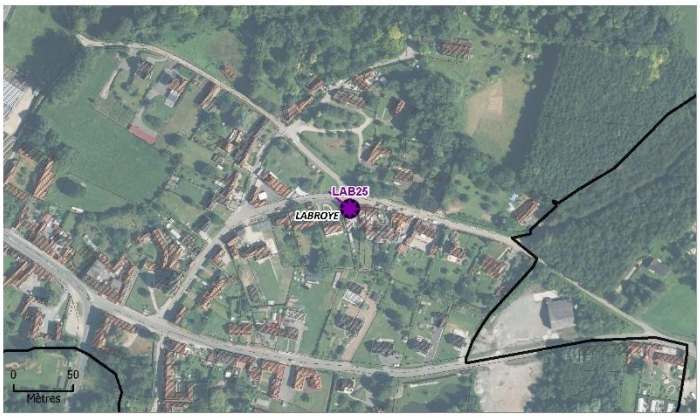

Nom du patrimoine bâti : LAB26

Commune : LABROYE

Sujet : Vestiges de l'ancien château

Intérêt : niveau faible

Justification : Vestiges du château dans un site boisé privé. Vieux manoir de pierre où se serait arrêté Philippe VI de Valois, roi de France blessé lors de sa première défaite face aux Anglais à Crécy le 23 août 1346.

Nom du patrimoine bâti : LAB27

Commune : LABROYE

Sujet : Maison

Intérêt : niveau fort

Justification : Fermette perpendiculaire à la vp, probablement en torchis enduit, outeaux, dépendance en ossature bois avec pignon en bardage bois à clin.

LE PARCQ

Nom du patrimoine bâti : LEP01

Commune : LE PARCQ

Sujet : Bâtiment remarquable

Intérêt : niveau fort

Justification : Chapelle Notre-Dame-du Chêne, édifiée en souvenir d'une autre chapelle détruite à la Révolution et construite alors par les Espagnols stationnés à Hesdin. Chapelle de plan octogonal cimenté avec plaque incrustée dans son soubassement indiquant une altitude de 75m, grille d'entrée ajourée sur laquelle sont accrochées les loques.

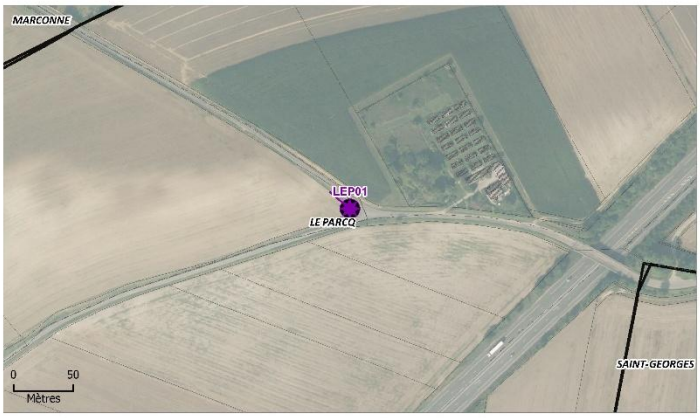

Nom du patrimoine bâti : LEP02

Commune : LE PARCQ

Sujet : Calvaire

Intérêt : niveau fort

Justification : Calvaire en fer forgé

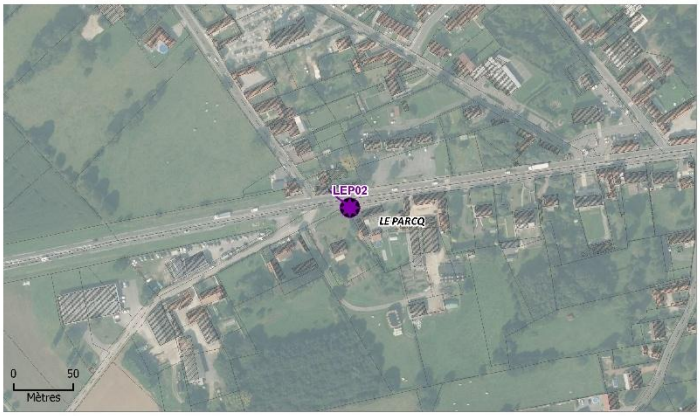

Nom du patrimoine bâti : LEP03

Commune : LE PARCQ

Sujet : Bâtiment remarquable

Intérêt : niveau fort

Justification : Mairie en brique avec travée centrale à fronton, frise en gouttes

Nom du patrimoine bâti : LEP04

Commune : LE PARCQ

Sujet : Monument aux morts

Intérêt : niveau fort

Justification : Monument aux morts en granit belge avec soldat en sentinelle en fonte bronzée sur piédestal cimenté. Réalisé par le marbrier hesdinois Delwaulle fils.

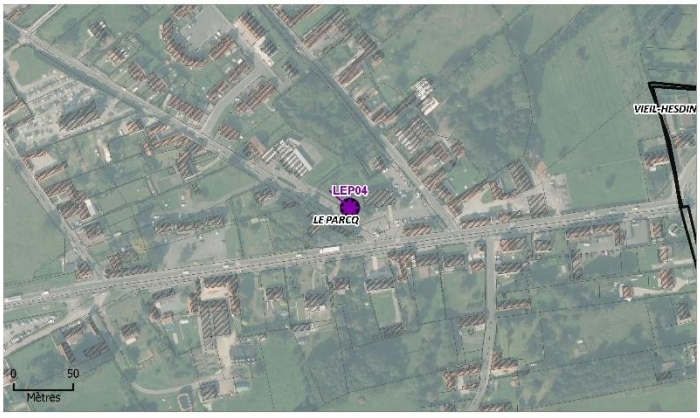

Nom du patrimoine bâti : LEP05

Commune : LE PARCQ

Sujet : Bâtiment remarquable

Intérêt : niveau fort

Justification : Ancienne école en brique en R+1, ouverture avec fronton triangulaire ou cintrée, faux piltastre.

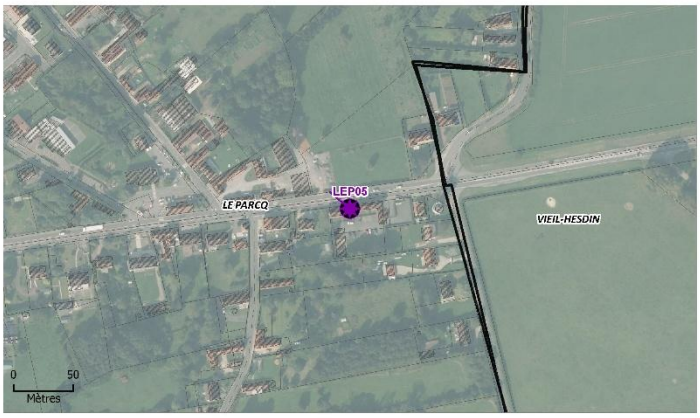

Nom du patrimoine bâti : LEP06

Commune : LE PARCQ

Sujet : Ruines du Château d'Hesdin (MH)

Intérêt : niveau fort

Justification : Motte castrale et vestiges du château du 11e siècle détruit par Charles Quint en 1553.

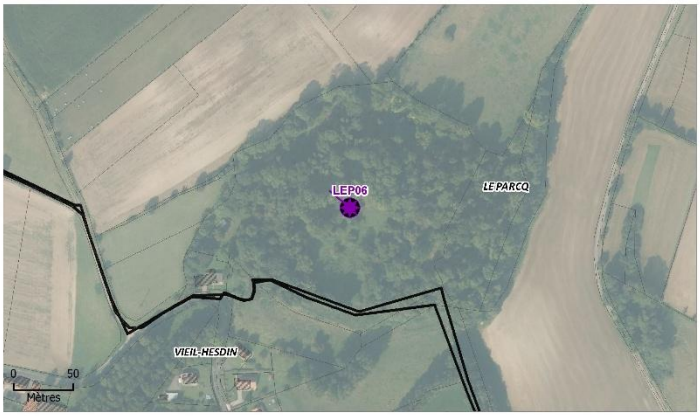

Nom du patrimoine bâti : LEP07

Commune : LE PARCQ

Sujet : Château des Ducs de Bourgogne (MH)

Intérêt : niveau fort

Justification : La motte castrale et les vestiges du château de Vieil-Hesdin – demeure des ducs de Bourgogne – datant du XIème siècle. Protégés MH (depuis le 29 juillet 2005). Motte castrale et vestiges du château du 11e siècle détruit par Charles Quint en 1553.

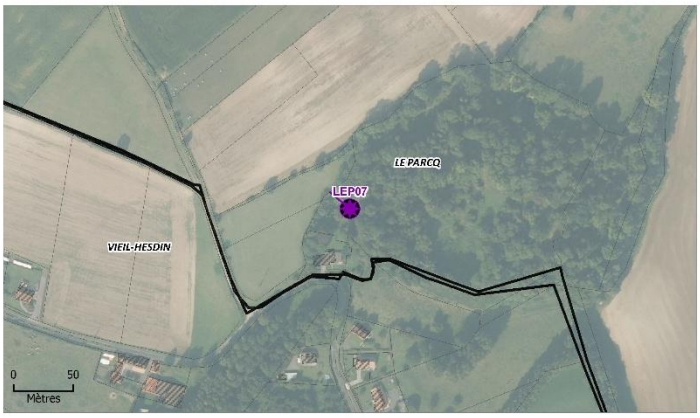

Nom du patrimoine bâti : LEP08

Commune : LE PARCQ

Sujet : Eglise Saint-Nicolas

Intérêt : niveau fort

Justification : Eglise en brique et soubassement grès à chevet plat, pignon en wambergue avec runes à motif de croix et de cœur, baies flamboyantes à mouchettes et soufflets, portail plein cintre, clocher porche avec millésime "1657", aile basse latérale percée de fenêtres de tir encadrées de grès (sacristie), grille de cimetière surmontée d'une croix, calvaire cimenté. Projet de sacristie et de sanctuaire en 1856 par Clovis Normand pour supprimer la sacristie existante dans l'angle.

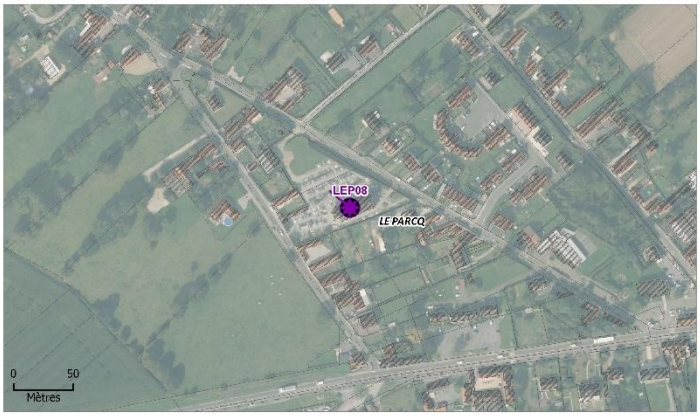

LE-QUESNOY-EN-ARTOIS

Nom du patrimoine bâti : LEQ01

Commune : LE-QUESNOY-EN-ARTOIS

Sujet : Eglise Saint-Vaast

Intérêt : niveau fort

Justification : Eglise du 18e, la tour et le côté nord sont majoritairement en craie, tandis que le côté sud est surtout en brique. La tour est datée de 1746 et a servi de repère de triangulation pour la restauration du cadastre en 1826, comme en témoignent une plaque et une pierre taillée dans l'entrée de l'église, sous la tour. Portail en ferronnerie. Porte plein cintre, niche, graffitis.

Nom du patrimoine bâti : LEQ02

Commune : LE-QUESNOY-EN-ARTOIS

Sujet : Monument aux morts

Intérêt : niveau fort

Justification : Monument aux morts de type en obélisque surmonté d'une croix.

LESPINOY

Nom du patrimoine bâti : LES01

Commune : LESPINOY

Sujet : Eglise Saint-Maurice

Intérêt : niveau fort

Justification : Eglise de style néogothique reconstruite en 1860, en craie sur soubassement de brique, avec clocher occidental, nef, transept, chœur et sacristie. Baies géminées en arc brisé, nombreux graffitis.

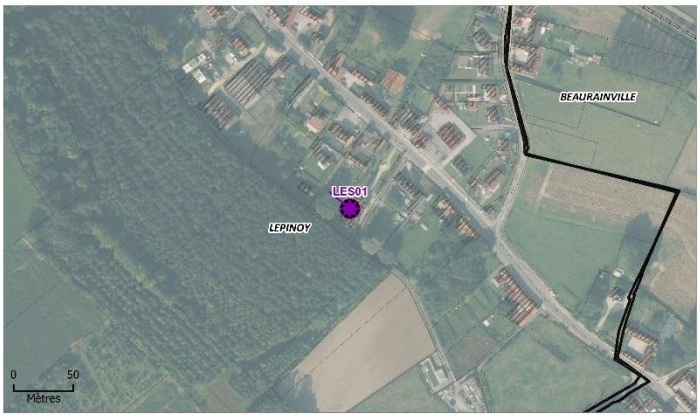

Nom du patrimoine bâti : LES02

Commune : LESPINOY

Sujet : Monuments aux morts

Intérêt : niveau fort

Justification : Buste de Poilu sur monument en obélisque. Réalisé par le marbrier Dechamps-Poulain de Montreuil.

LOISON-SUR-CREQUOISE

Nom du patrimoine bâti : LOI01

Commune : LOISON-SUR-CREQUOISE

Sujet : Eglise Saint-Omer

Intérêt : niveau fort

Justification : Petite église élevée en pierre sur soubassement de silex au 17e siècle, avec un campenard entre nef et chœur. Elle possède un bénitier constitué d'une ancienne mesure à grains.

Nom du patrimoine bâti : LOI02

Commune : LOISON-SUR-CREQUOISE

Sujet : Fermette

Intérêt : niveau moyen

Justification : Longère en brique perpendiculaire à la vp, enduite et gravillonnée sur cour. Dépendance en brique et en bardage bois fermant la cour.

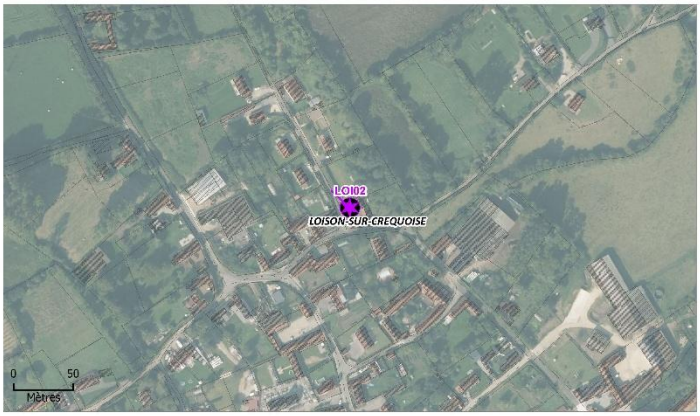

Nom du patrimoine bâti : LOI03

Commune : LOISON-SUR-CREQUOISE

Sujet : Fermette

Intérêt : niveau moyen

Justification : Longère rénovée (fenêtres agrandies, lucarnes), avec grange en torchis sur rue avec pignon à bardage bois, se prolongeant sur cour par une dépendance et un chartil accolé.

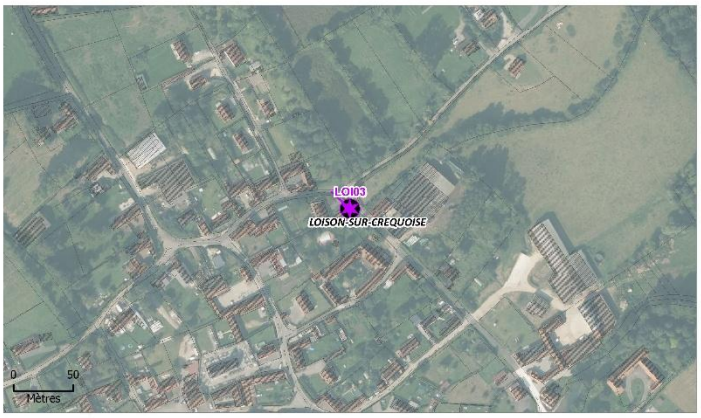

Nom du patrimoine bâti : LOI04

Commune : LOISON-SUR-CREQUOISE

Sujet : Fermette

Intérêt : niveau moyen

Justification : Petite grange en moellons de craie restaurée, avec pignon bardé en bois et porte en bois. Toiture en bâtière de tuiles avec briques sommitales.

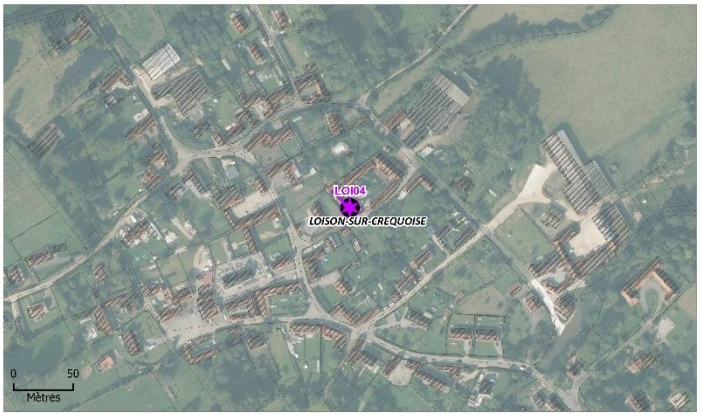

Nom du patrimoine bâti : LOI05

Commune : LOISON-SUR-CREQUOISE

Sujet : Fermette

Intérêt : niveau moyen

Justification : Longère en fond de cour rénovée ayant conservé une longue dépendance en brique et un mur de brique à pilastre longeant la vp. Dans la pâture à gauche, une grange isolée en torchis a été restaurée en laissant apparente son ossature bois et en l'hourdant de briques avec motifs en chevrons.

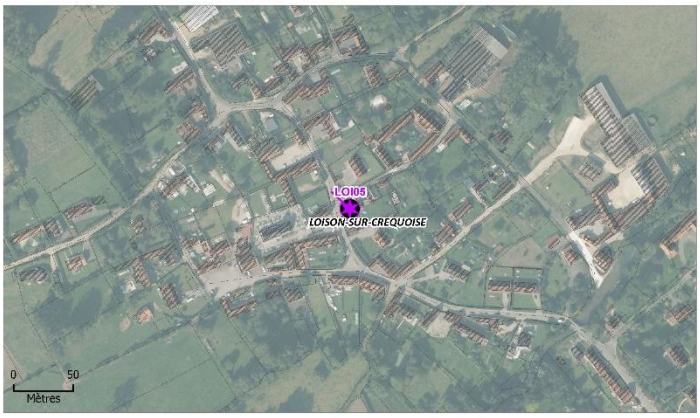

Nom du patrimoine bâti : LOI06

Commune : LOISON-SUR-CREQUOISE

Sujet : Maison

Intérêt : niveau moyen

Justification : Maison de type villégiature en brique, avec lucarne fronton centrale, décors de cordons et encadrements peints, huisseries aux croisillons originaux. Toiture en bichromie de tuiles, épis de faitage.

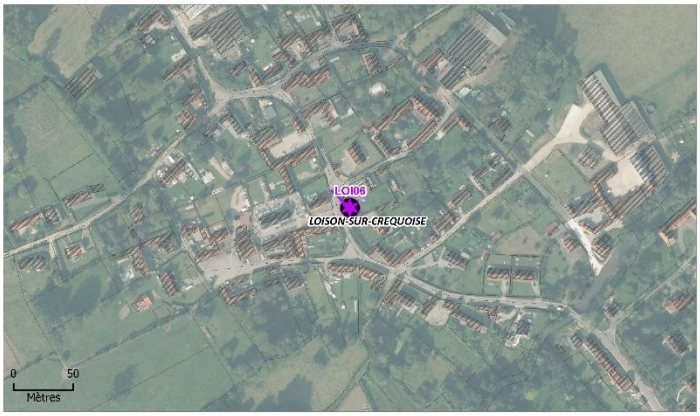

Nom du patrimoine bâti : LOI07

Commune : LOISON-SUR-CREQUOISE

Sujet : Maison

Intérêt : niveau moyen

Justification : Longère en torchis restaurée et enduite, baies à 6 carreaux, à l'entrée du cimetière.

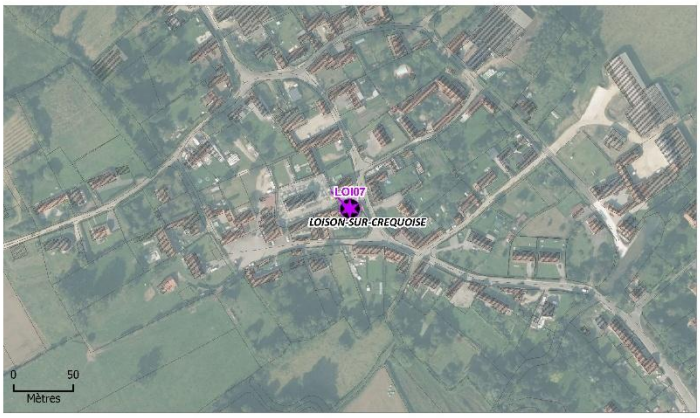

Nom du patrimoine bâti : LOI08

Commune : LOISON-SUR-CREQUOISE

Sujet : Calvaire

Intérêt : niveau fort

Justification : Grand calvaire en bois en carrefour.

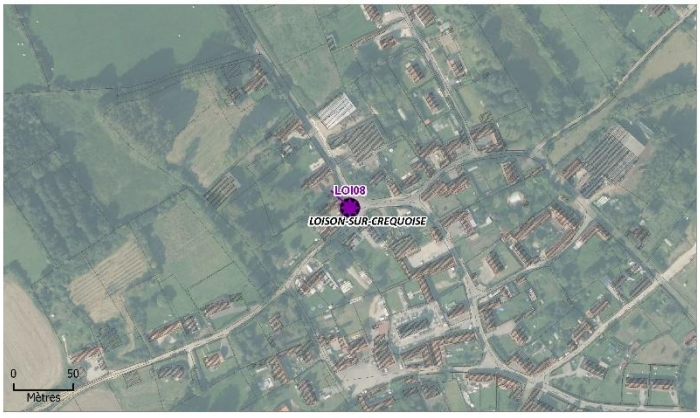

Nom du patrimoine bâti : LOI09

Commune : LOISON-SUR-CREQUOISE

Sujet : Maison

Intérêt : niveau moyen

Justification : Ferme à cour carrée dont le logis présente un pignon percé de fenêtres sur rue, et pans de bois récemment badigeonnés (perte du caractère du bâti). Soubassement en brique enduit. Décor de ferronneries. Grange haute en bardage bois posé à clin sur soubassement en silex fermant la cour.

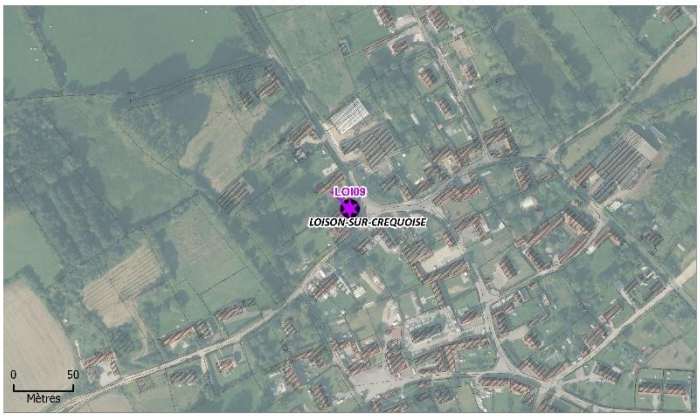

Nom du patrimoine bâti : LOI10

Commune : LOISON-SUR-CREQUOISE

Sujet : Maison

Intérêt : niveau moyen

Justification : Longère en brique restaurée avec jardin d'accueil

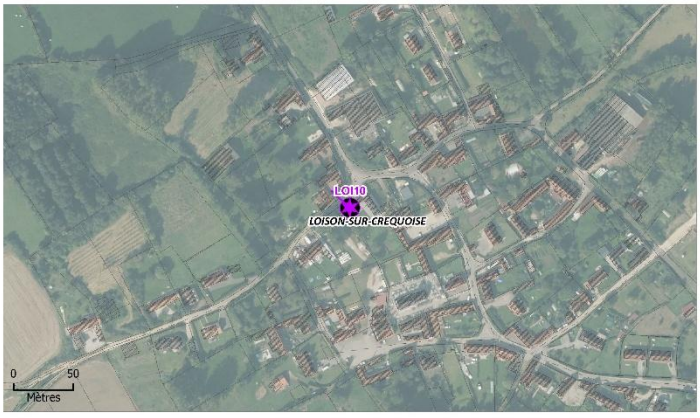

Nom du patrimoine bâti : LOI11

Commune : LOISON-SUR-CREQUOISE

Sujet : Maison

Intérêt : niveau moyen

Justification : Longère en brique restaurée, pignon en craie à épis de brique, mitrons anciens

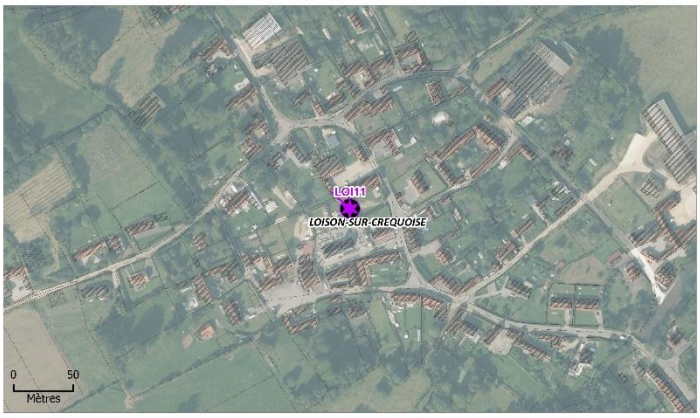

Nom du patrimoine bâti : LOI12

Commune : LOISON-SUR-CREQUOISE

Sujet : Maison

Intérêt : niveau moyen

Justification : Longère en torchis enduit, baies à 6 carreaux, toiture de tuile bardée de panneaux solaires, dépendance en retour rénovée, mais dépendance sur rue restaurée en torchis sur soubassement de silex. Deux entrées de la petite cour à portails tubulaires. Petit portail en bois à claire-voie dans un mur de brique donnant accès au jardin derrière.

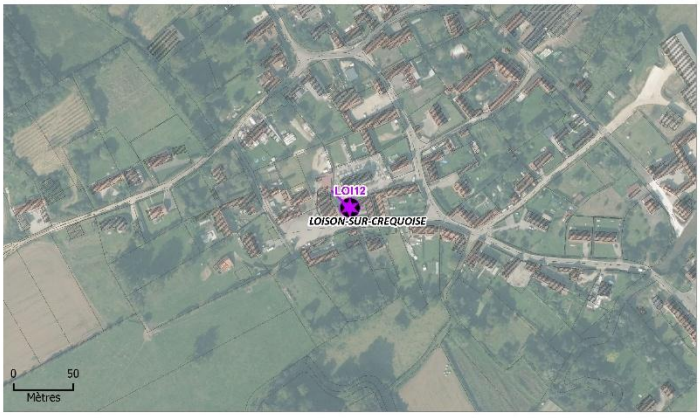

Nom du patrimoine bâti : LOI13

Commune : LOISON-SUR-CREQUOISE

Sujet : Maison

Intérêt : niveau moyen

Justification : Longère en brique à larges fenêtres sous linteaux droits, porte mi-vitrée à croisillon de bois et porte à double vantail. Dépendances en torchis et bardage bois de part et d'autre.

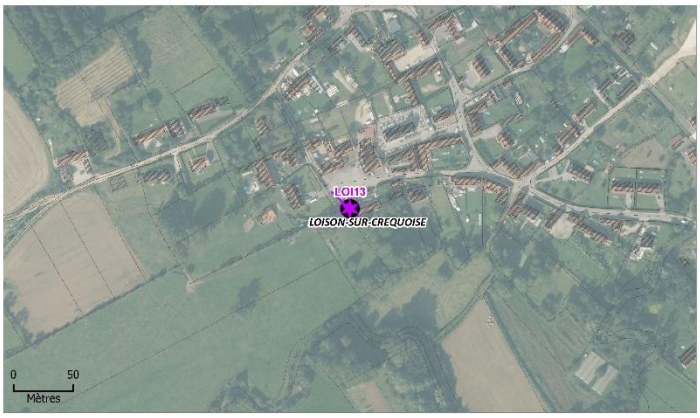

Nom du patrimoine bâti : LOI14

Commune : LOISON-SUR-CREQUOISE

Sujet : Maison

Intérêt : niveau moyen

Justification : Longère en brique peinte en crème, frise en crémaillère, deux garages en appentis de part et d'autre.

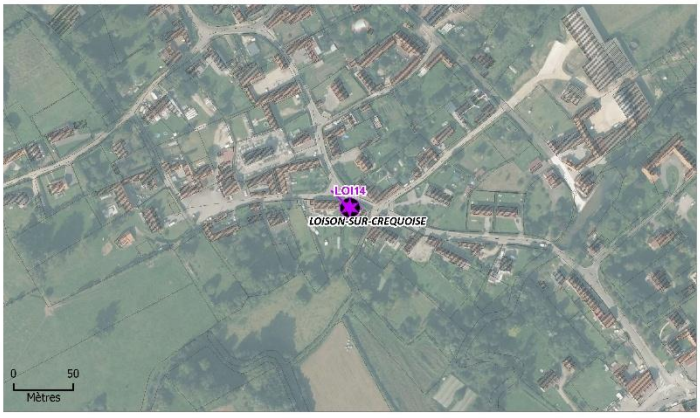

Nom du patrimoine bâti : LOI15

Commune : LOISON-SUR-CREQUOISE

Sujet : Niche à statuette

Intérêt : niveau fort

Justification : Niche à statuette de la Vierge aménagée dans le pignon en brique restauré d'une maison.

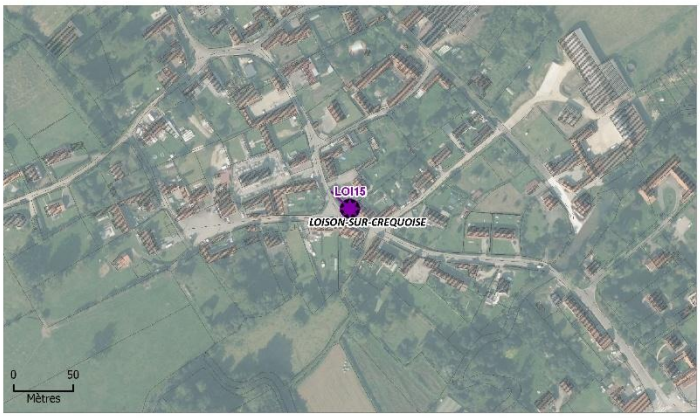

Nom du patrimoine bâti : LOI16

Commune : LOISON-SUR-CREQUOISE

Sujet : Maison

Intérêt : niveau moyen

Justification : Longère en torchis restaurée implantée en biseau, avec retour et longue dépendance sur rue fermant la cour, en ossature bois et torchis sur soubassement en silex badigeonné. Atelier d'art Spirale.

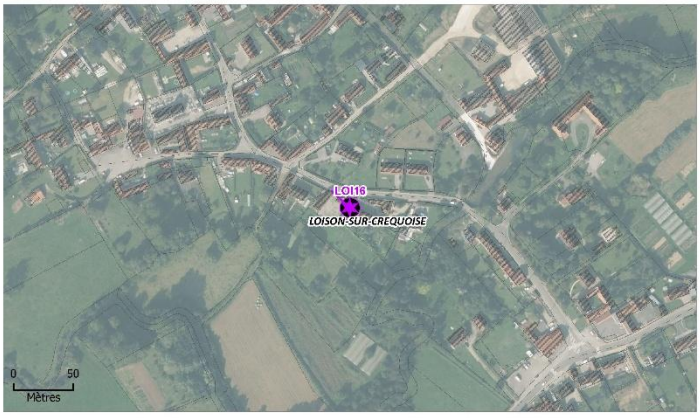

Nom du patrimoine bâti : LOI17

Commune : LOISON-SUR-CREQUOISE

Sujet : Maison

Intérêt : niveau fort

Justification : Villa moderne présentant une façade pignon en brique, à croupe-auvent, porche vitrée et couvert d'une toiture à pans dissymétriques, fenêtre en avancée mitrée à l'étage avec œil de-bœuf. Le reste des murs est enduit.

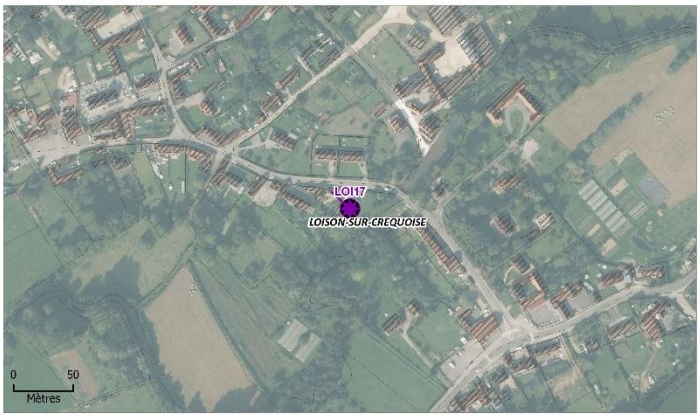

Nom du patrimoine bâti : LOI18

Commune : LOISON-SUR-CREQUOISE

Sujet : Pont et abreuvoir

Intérêt : niveau fort

Justification : Pont en brique sur la Créquoise et descente servant d'abreuvoir

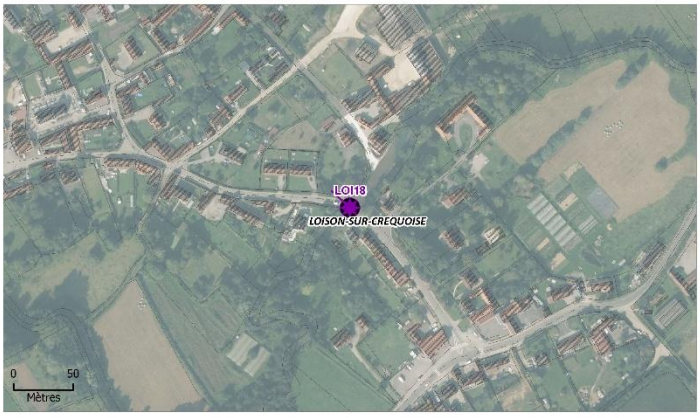

Nom du patrimoine bâti : LOI19

Commune : LOISON-SUR-CREQUOISE

Sujet : Commanderie

Intérêt : niveau fort

Justification : Ancienne commanderie templière dont les bâtiments actuels datent des 18e et 19e siècles. Implantation en U dissymétrique, dont le logis a été enduit sur cour. Sur ses autres faces, le bâti possède un pignon en pierre à épis de brique (wambergue), desmurs en craie sur soubassement de silex et lit de brique. Grange en brique à demi-lunes restaurée (plafonds à voûtains de brique sur tirants en fer à l'intérieur), se prolongeant avec une petite tour carrée, portions en rouge-barre sur les pâtures.Ventellerie ancienne du moulin voisin.

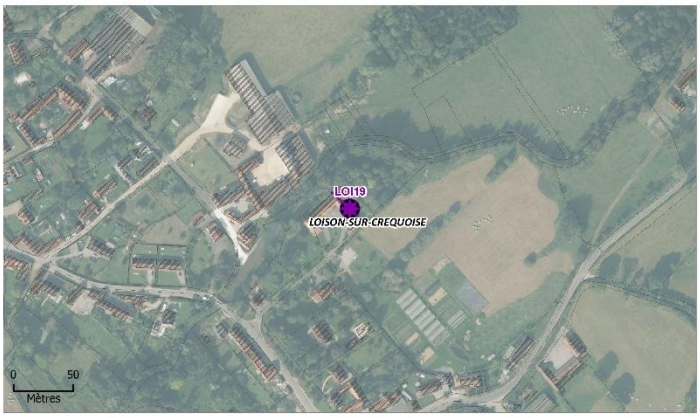

Nom du patrimoine bâti : LOI20

Commune : LOISON-SUR-CREQUOISE

Sujet : Maison

Intérêt : niveau fort

Justification : Ancien moulin en brique en R+1 du milieu du 19e siècle, reconstruit après un incendie, typique avec ses ouvertures en plein cintre. Extension latérale formant terrasse haute enduite et panneaux solaires sur la toiture en pavillon de tuiles.

Nom du patrimoine bâti : LOI21

Commune : LOISON-SUR-CREQUOISE

Sujet : Villa

Intérêt : niveau fort

Justification : Villa présentant deux aspects différents. La partie arrière par laquelle on accède depuis l'impasse du Moulin montre trois volumes : la maison en R+1 enduite et à toiture dissymétrique, et deux volumes de plain-pied en brique peinte et enduite qui lui sont accolés, l'un sur le pignon pour former une entrée sous porche en angle et à pilastre, l'autre formant extension basse. Ces deux volumes possèdent des toitures monopentes de tôle avec pignons à redents les masquant. Une curieuse dépendance enbrique peinte et toiture monopente présente un pigeonnier en ligne. L'autre entrée rue du Parquet présente la face ornementale de la villa avec faux pans de bois peints en partie haute, baies de toutes tailles et formes perçant pignon et mur gouttereau, perron d'accès à un porche en plein cintre formant loggia avec son muret, bow-window, pignon se prolongeant en biais jusqu'au sol à la mode bauloise.

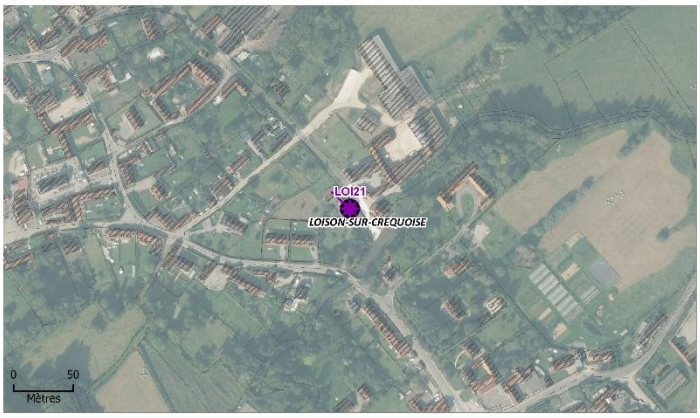

Nom du patrimoine bâti : LOI22

Commune : LOISON-SUR-CREQUOISE

Sujet : Maison

Intérêt : niveau moyen

Justification : Maison formant l'angle d'une entrée de cour de ferme, en brique enduite à encadrements saillants et baies à imposte. Lucarne double ajoutée écrasant le volume et en cédral.

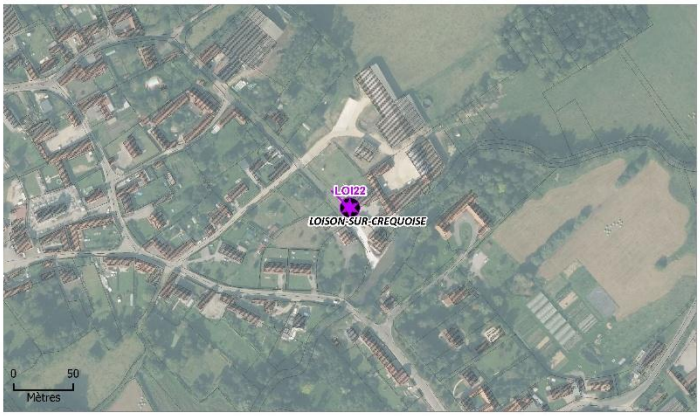

Nom du patrimoine bâti : LOI23

Commune : LOISON-SUR-CREQUOISE

Sujet : Mairie / école

Intérêt : niveau faible

Justification : Mairie-école en brique peinte millésimée 1914 en façade, typique des écoles de la IIIe République. Ses linteaux sont droits et métalliques, influence des petites constructions ferroviaires de l'époque.



Nom du patrimoine bâti : LOI24

Commune : LOISON-SUR-CREQUOISE

Sujet : Maison

Intérêt : niveau fort

Justification : Longère en torchis restaurée, flanquée d'un petit appentis à droite, baies à 6 carreaux, lucarnes à capucine éclairant les combles. Un garage a été creusé en sous-sol sous la fermette.

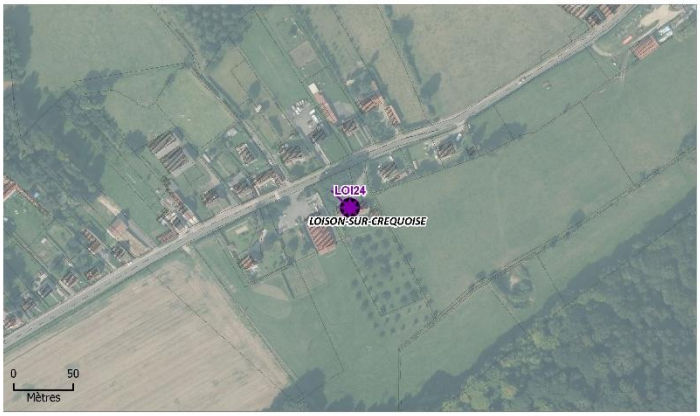

Nom du patrimoine bâti : LOI25

Commune : LOISON-SUR-CREQUOISE

Sujet : Maison

Intérêt : niveau fort

Justification : Villa moderne en symétrie à façade pignon percée sur trois niveaux de fenêtres à linteaux droits en béton. Perron et porche couvert en plein cintre à l'avant. Bow-window circulaire surmonté d'une terrasse à l'arrière. La toiture à longs pans est flanquée de part d'une double lucarne à croupe de tuiles. Possible architecte : Quetelart ?

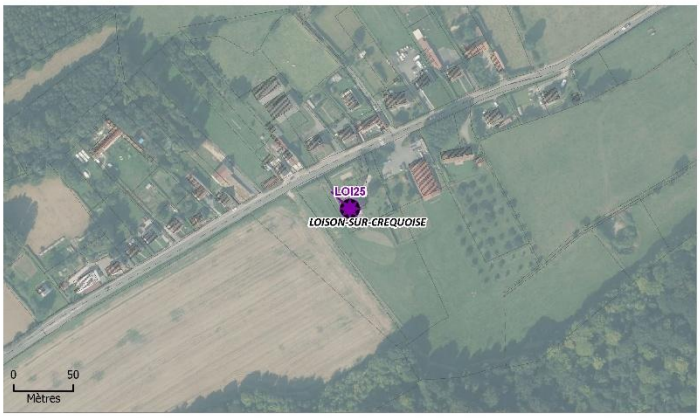

Nom du patrimoine bâti : LOI26

Commune : LOISON-SUR-CREQUOISE

Sujet : Chapelle

Intérêt : niveau fort

Justification : Chapelle en brique élevée en 1864 par le maçon Nicolas Delbée pour Charles Marie Denoyelle. Pignon orné d'une croix en culs de-bouteille, un ornement peu fréquent sur les 7 Vallées. Porte en bois à claire-voie sous arc en plein-cintre. Intérieur intégralement peint et décoré. Autel en bois de type néoclassique.

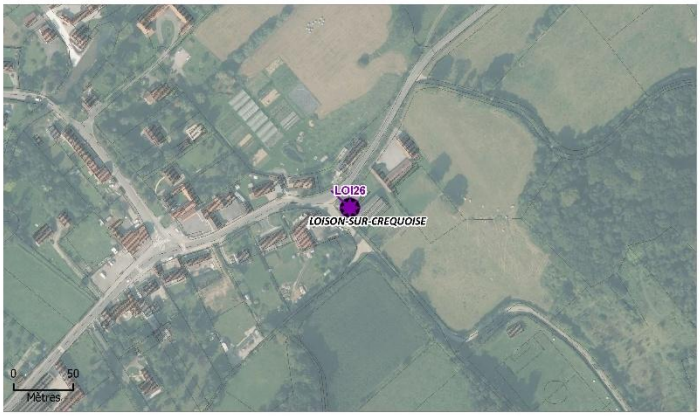

Nom du patrimoine bâti : LOI27

Commune : LOISON-SUR-CREQUOISE

Sujet : Chute d'eau

Intérêt : niveau fort

Justification : Chute d'eau et ses aménagements.

Nom du patrimoine bâti : LOI28

Commune : LOISON-SUR-CREQUOISE

Sujet : Maison

Intérêt : niveau moyen

Justification : Construction réalisée en pans de bois / torchis, maçonnerie en briques et silex assemblés à la chaux, charpente et menuiseries traditionnelles, qui témoigne de l'identité architecturale, culturelle et paysagère du Haut-Pays.

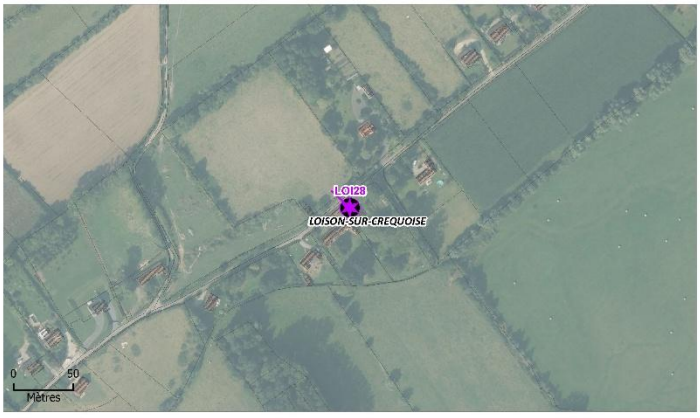

Nom du patrimoine bâti : LOI29

Commune : LOISON-SUR-CREQUOISE

Sujet : Maison

Intérêt : niveau moyen

Justification : Construction réalisée en pans de bois / torchis, maçonnerie en briques et silex assemblés à la chaux, charpente et menuiseries traditionnelles, qui témoigne de l'identité architecturale, culturelle et paysagère du Haut-Pays.

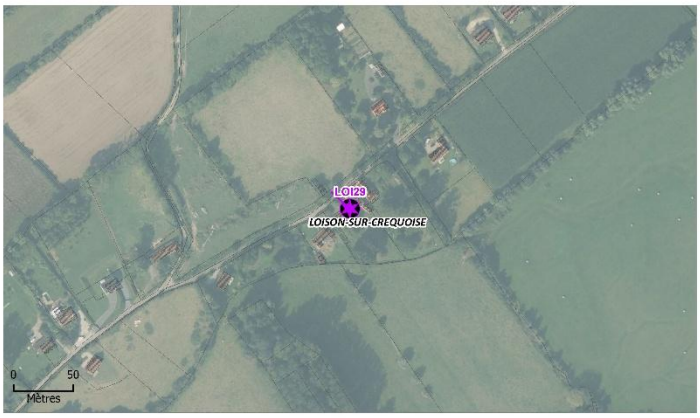

MAINTENAY

Nom du patrimoine bâti : MAIN01

Commune : MAINTENAY

Sujet : Calvaire et croix

Intérêt : niveau fort

Justification : Au croisement de la rue du Val d'Authie et de la rue du Cantuaire, calvaire en aluminium accessible par un escalier en brique.

Nom du patrimoine bâti : MAIN02

Commune : MAINTENAY

Sujet : Calvaire et croix

Intérêt : niveau fort

Justification : Petite chapelle présentant une architecture gothique avec un arc ogival au-dessus de la porte, qui est fermée par une grille. Les murs sont marqués par l'usure du temps, avec des pierres noircies et érodées

Nom du patrimoine bâti : MAIN03

Commune : MAINTENAY

Sujet : Eglise Saint-Nicolas (MH)

Intérêt : niveau fort

Justification : Eglise gothique dédiée à Saint Nicolas. Abords soignés et fleuris. Nef simple achevée d'un chœur, transept. A l'extérieur = soubassement en damier grès et silex puis brique, graffitis sur la sacristie en brique et le chevet (1796, 1837, 1859...), modillons figurés et gargouilles (Clovis Normand?), épis de faitage en wambergue sur les pignons, "champ de calvaires" derrière la sacristie et calvaire indépendant au fonds du cimetière, mur d'enceinte en pierre et brique (accueille une pierre tombale), rosace, porte d'entrée en bois motif "serviette pliée", fronton en ogive surmonté d'un larmier et sculpté en haut relief, double rangée de piédroits surmontés de chapiteaux à crochets.

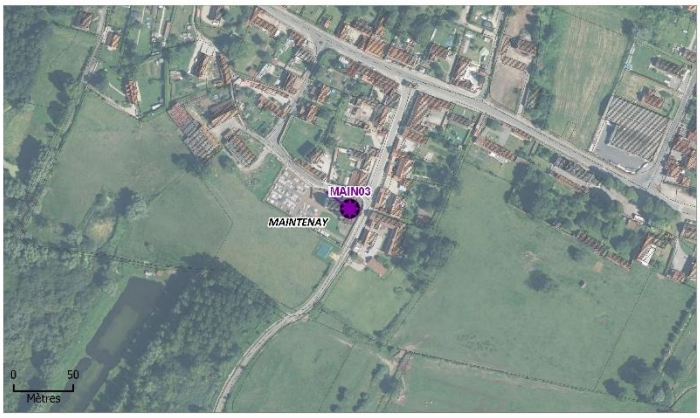

Nom du patrimoine bâti : MAIN04

Commune : MAINTENAY

Sujet : Patrimoine privé de qualité

Intérêt : niveau fort

Justification : Fermette. Dépendance : murs et corniche en brique, pignon en wambergue en pierre, épis en brique, soubassement silex, ancrages.

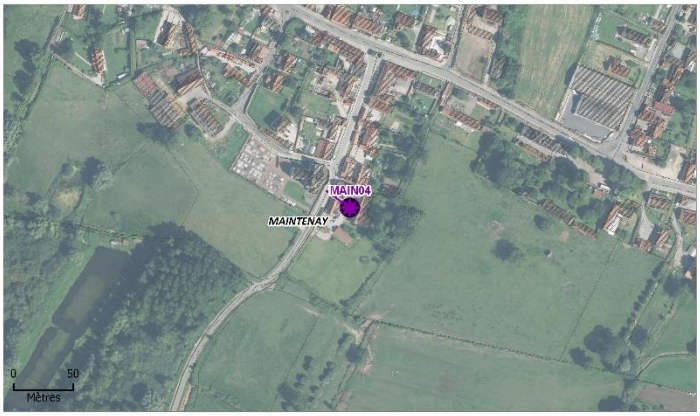

Nom du patrimoine bâti : MAIN05

Commune : MAINTENAY

Sujet : Patrimoine privé de qualité

Intérêt : niveau fort

Justification : Longère en pierre de taille, pilastres en brique et soubassement silex, toiture de tuile en bâtière (percée de quatre velux sur l'arrière). Les sablières ressortent sur la façade. Pignon en wambergue à épis de brique percé de deux ouvertures (tracesd'une troisième au rez-de-chaussée), fournil accolé à la façade avant.

Nom du patrimoine bâti : MAIN06

Commune : MAINTENAY

Sujet : Patrimoine privé de qualité

Intérêt : niveau fort

Justification : Ancien prieuré, pilastres en pierre de taille et soubassement brique surmontés de corniches, dépendance avec pignon en wambergue (gâble en brique et épis de brique, niche en pierre). Pigeonnier, grange, enceinte à ajours, maison présentant des tracesd'anciennes baies de cloitre ou de chapelle.

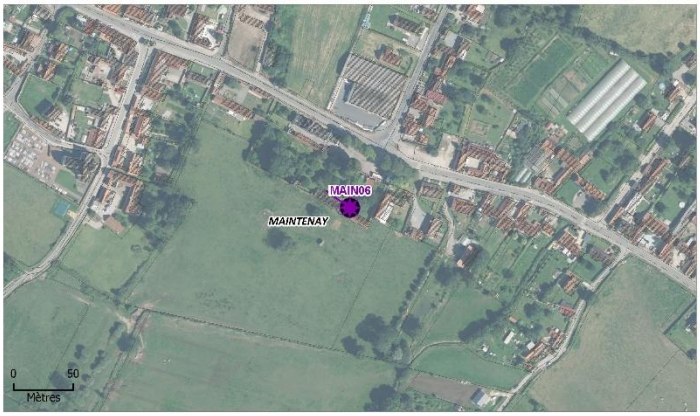

Nom du patrimoine bâti : MAIN07

Commune : MAINTENAY

Sujet : Patrimoine privé de qualité

Intérêt : niveau fort

Justification : Maison à étage (toiture tuile en pavillon sur l'étage et en bâtière pour le reste), épis et faitière en tuile, baies avec linteau cimenté, façade simple sur jardin (brique peinte), mais modifiée sur cour (rez-de-chaussée en brique, faux pan de bois en ciment à l'étage et porche style villa). L'étage de l'aile droite a été tardivement percé d'une porte sur le pignon, accessible d'un escalier de bois (aujourd'hui devenu un gîte). Jusqu'aux années 1960, la maison était encore une longère en brique.

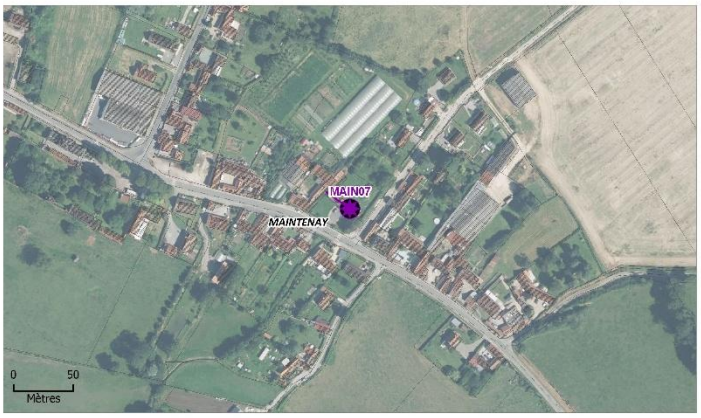

Nom du patrimoine bâti : MAIN08

Commune : MAINTENAY

Sujet : Patrimoine privé de qualité

Intérêt : niveau fort

Justification : Propriété de la famille De France depuis 1660, entièrement en brique et pierre de taille sur soubassements de silex. Logis principal et tour de droite reliée a posteriori, clocheton sur la partie gauche ajoutée au 18e siècle, perron ajouté tardivement, toitures en ardoise en pavillon (toutes deux refaites dans les années 70), lucarnes à croupe. Escalier à double volée sur jardin. Tour de gauche effondrée des suites d'écoulements d'eau trop fréquents. Enceinte en pierre sur rue et sur jardin. Deux très longues dépendances en pierre sur cour, écuries et pigeonnier à côté.

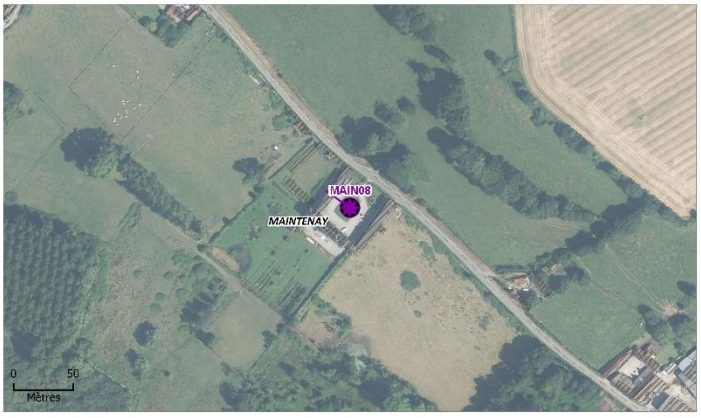

Nom du patrimoine bâti : MAIN09

Commune : MAINTENAY

Sujet : Patrimoine privé de qualité

Intérêt : niveau fort

Justification : Longère torchis réhaussée en brique, volets verts. Dépendance = torchis et gâble en bardage bois, couverture en tuile.

Nom du patrimoine bâti : MAIN11

Commune : MAINTENAY

Sujet : Moulin à eau et scierie (MH)

Intérêt : niveau fort

Justification : Moulin à eau artisanal à farine, devenu scierie au 20e siècle, classé parmi les 15 plus beaux moulins de France. Murs en pierre, torchis, brique, bardage bois. Meules et bluterie, beffroi de la scierie, préservés, porte intérieure en bois très ancienne. Roue restaurée en 2023. Toitures et pignon inscrits MH.

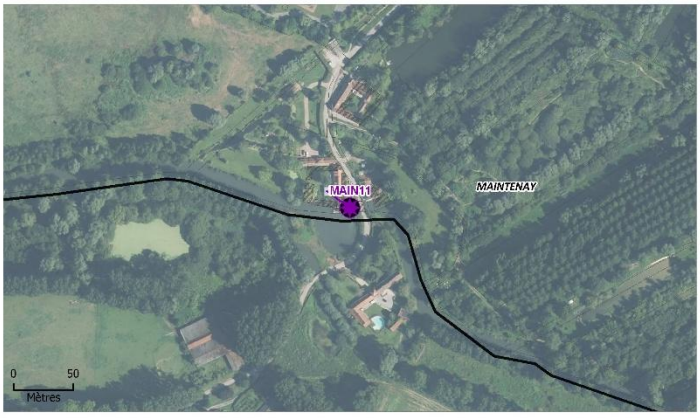

MAISONCELLE

Nom du patrimoine bâti : MAIS01

Commune : MAISONCELLE

Sujet : Eglise Saint-Jean-Baptiste

Intérêt : niveau fort

Justification : Eglise reconstruite par les architectes Jean Bureau et Henri Frey, sur le même emplacement que l'ancienne église dédiée à Notre-Dame, de tour massive dont le portail sud portait le millésime « 1591 », détruite par les bombardements de décembre 1943.Reconstruction en ossature béton et murs et pignon en pierre de Baincthun.

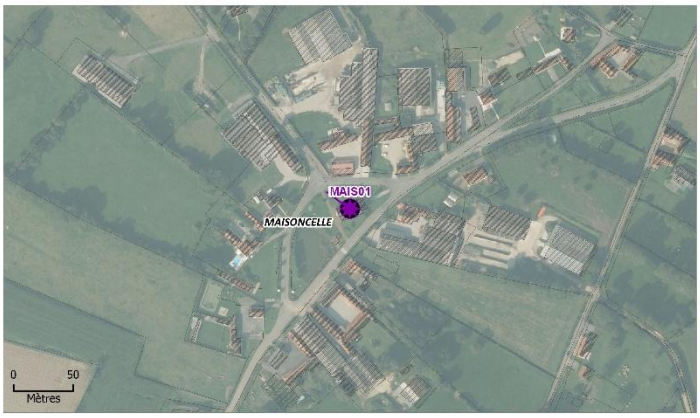

Nom du patrimoine bâti : MAIS02

Commune : MAISONCELLE

Sujet : Ancien manoir

Intérêt : niveau moyen

Justification : Ancien manoir en craie taillée sur soubassement damisé en silex et grès qui a conservé son logis à étage et ancrages « 1837 », pignons en wambergue, toiture en ardoise. Portique d'entrée monumental en craie sculptée et décors brique, millésimé « 1706» (provient de la ferme de Plouy à Fressin), avec niche à la Vierge. Dépendances en craie taillée couvertes en tuile. Mur d'enceinte en brique reposant sur un soubassement silex.

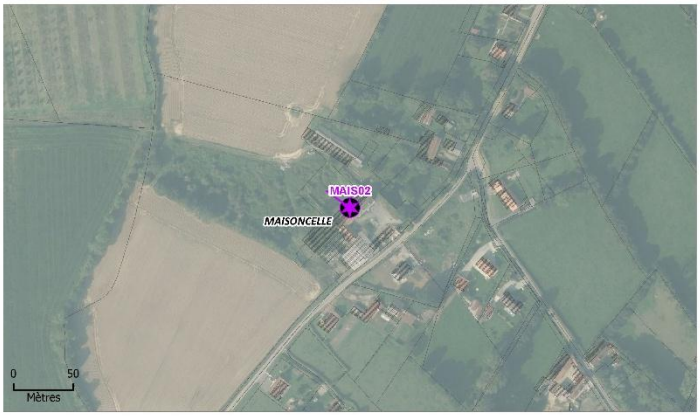

Nom du patrimoine bâti : MAIS03

Commune : MAISONCELLE

Sujet : Monument aux morts

Intérêt : niveau fort

Justification : Monument aux morts 14-18 (cimenté) et 39-45 (sur plaque de marbre).

Nom du patrimoine bâti : MAIS04

Commune : MAISONCELLE

Sujet : Rampe de lancement V1

Intérêt : niveau fort

Justification : Blockhaus avec rampe de lancement et bâtiment de stockage bétonnés.

Nom du patrimoine bâti : MAIS05

Commune : MAISONCELLE

Sujet : Chastel de Maisoncelle

Intérêt : niveau moyen

Justification : Manoir avec logis à étage en brique sur soubassement en damier de silex et grès millésimé « 1682 ». Traces d'une ancienne petite tour présente sur la façade avec niche à la Vierge. Dépendances en taillée sur soubassement silex. Plaque de cocher. Élément de rôtisserie dans l'ancienne grande cheminée principale, bardage bois à clin.

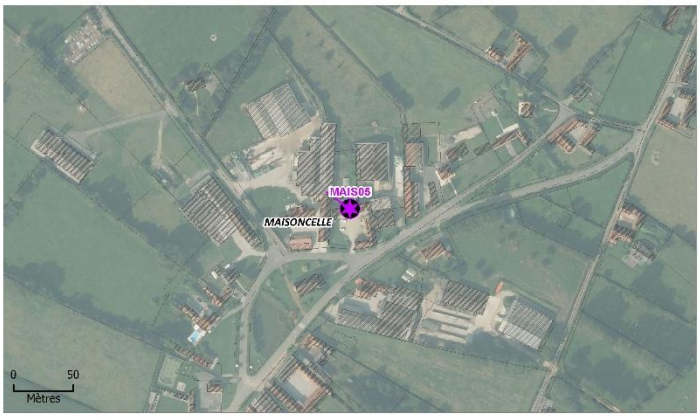

Nom du patrimoine bâti : MAIS06

Commune : MAISONCELLE

Sujet : Calvaire

Intérêt : niveau fort

Justification : Calvaire cimenté et encadrée de saules têtard.

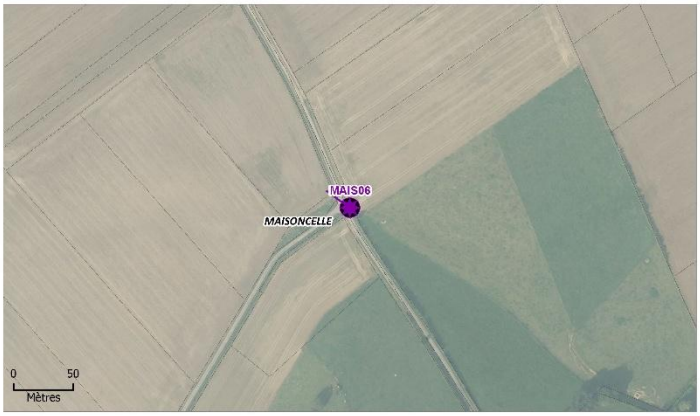

Nom du patrimoine bâti : MAIS07

Commune : MAISONCELLE

Sujet : Calvaire

Intérêt : niveau fort

Justification : Calvaire en fer forgé. Millésimé « 1970 » ou « 1920 » au-dessus du Christ.

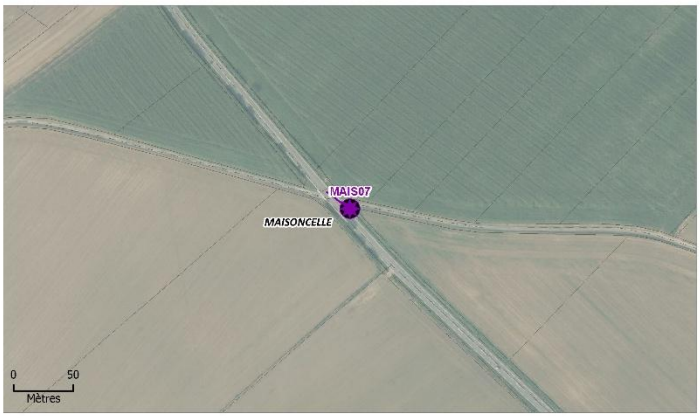

Nom du patrimoine bâti : MAIS08

Commune : MAISONCELLE

Sujet : Plaque commémorative

Intérêt : niveau fort

Justification : Pierre levée en granit avec inscriptions, installée par l'association "La Chevalerie française 1415" en partenariat avec "Le Souvenir français".

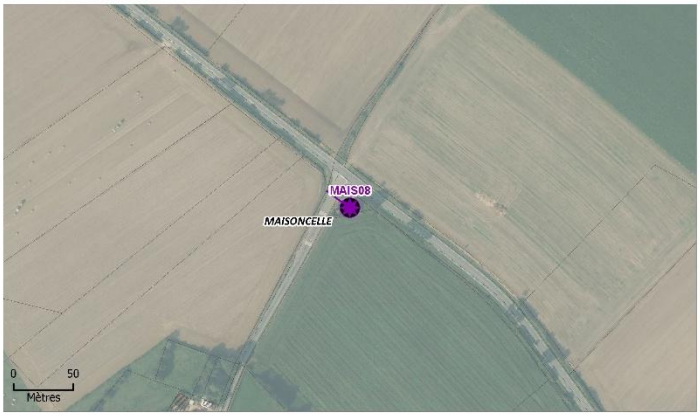

Nom du patrimoine bâti : MAIS09

Commune : MAISONCELLE

Sujet : Puits

Intérêt : niveau fort

Justification : Puits en bâtière maçonné en brique, porte métallique

Nom du patrimoine bâti : MAIS10

Commune : MAISONCELLE

Sujet : Tour circulaire en brique

Intérêt : niveau fort

Justification : Tour circulaire en brique avec restes de recouvrement cimenté. Crochets en fer sur le pourtour. Ancienne tour de triangulation ?

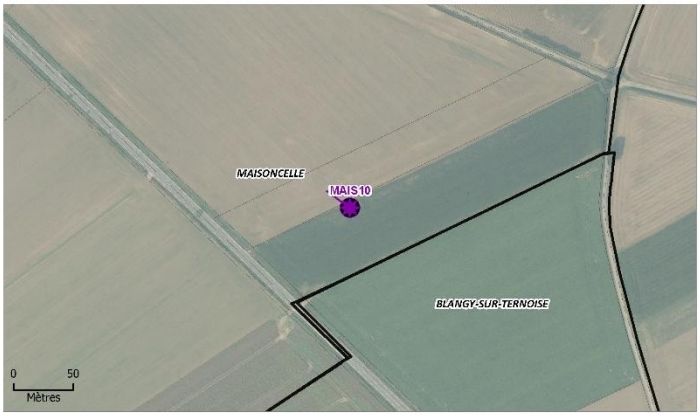

Nom du patrimoine bâti : MAIS11

Commune : MAISONCELLE

Sujet : Pigeonnier

Intérêt : niveau fort

Justification : Pigeonnier situé dans une cours de ferme

Nom du patrimoine bâti : MAIS12

Commune : MAISONCELLE

Sujet : Puits

Intérêt : niveau fort

Justification : Puits en bâtière en brique avec manivelle. Situé dans la cour de la ferme.

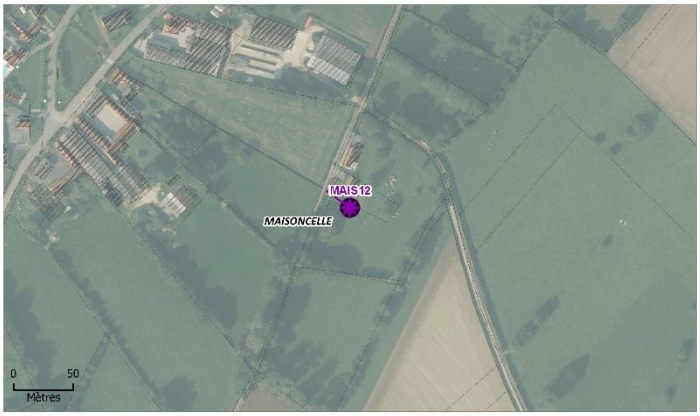

MARANT

Nom du patrimoine bâti : MARA01

Commune : MARANT

Sujet : Ferme de Saint-Austreberthe

Intérêt : niveau fort

Justification : Ferme seigneuriale Sainte Austreberthe et son enceinte en pierre, reconstruite en partie au XVIIème et au XIXème siècle, grange avec contreforts, cave voûtée sur croisée d'ogives.

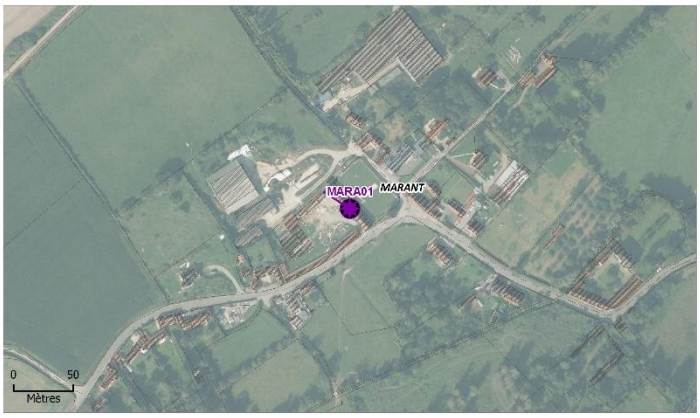

MARCONNELLE

Nom du patrimoine bâti : MARCL01

Commune : MARCONNELLE

Sujet : Eglise Sainte-Croix

Intérêt : niveau fort

Justification : Eglise en brique, 3 premières travées de la nef centrale en craie (18e, bénie en déc. 1791), chœur arrondi de 1820, baies cintrées, clocher porche, fragment de sarcophage du 12e transformé en fonts (ou plutôt bénitier ?) engagé dans le mur, calvaireen bois accolé et surmonté d'un auvent couvert en ardoise.

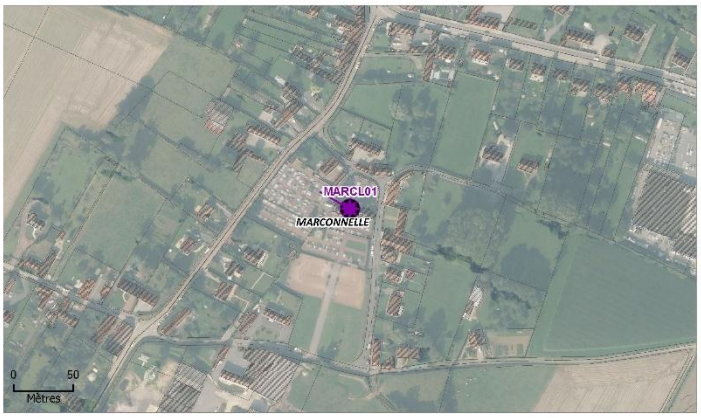

Nom du patrimoine bâti : MARCL02

Commune : MARCONNELLE

Sujet : Monument aux morts

Intérêt : niveau fort

Justification : Monument aux morts de type colonne

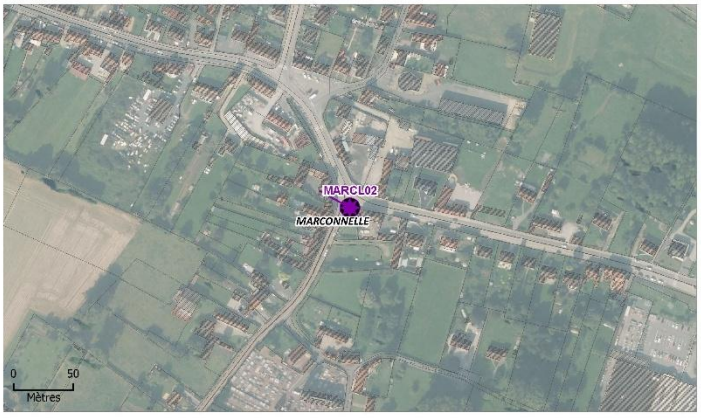

Nom du patrimoine bâti : MARCL03

Commune : MARCONNELLE

Sujet : Salle paroissiale

Intérêt : niveau moyen

Justification : Garage en brique et contreforts, pignon de façade en wambergue

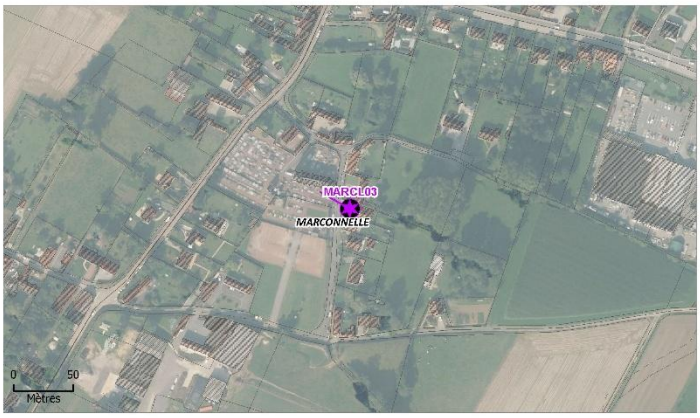

Nom du patrimoine bâti : MARCL04

Commune : MARCONNELLE

Sujet : Presbytère

Intérêt : niveau moyen

Justification : Longère en brique avec fenêtres à imposte et clés de fenêtres en brique, faux pilastres, ancres de façade, toiture en pavillon, restes d'un mur en craie

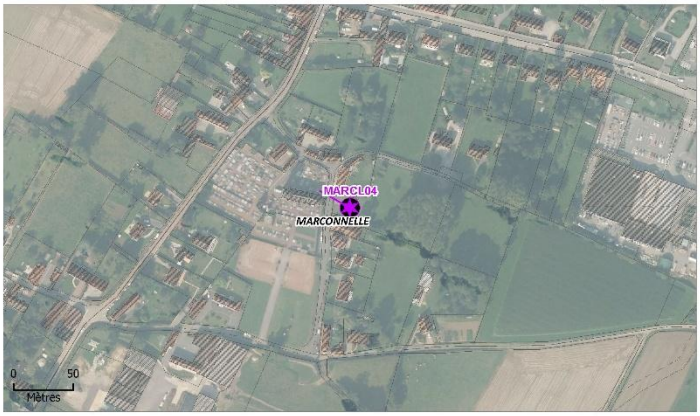

Nom du patrimoine bâti : MARCL05

Commune : MARCONNELLE

Sujet : Chapelle remarquable

Intérêt : niveau faible

Justification : Chapelle Dalle-Boisleux de style néogothique comprenant un autel et une Piéta.

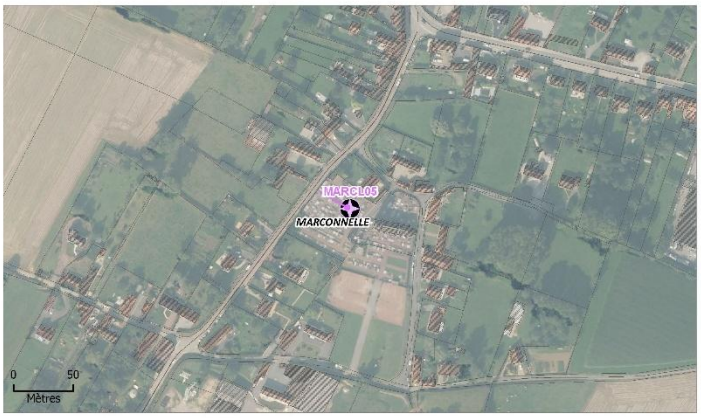

Nom du patrimoine bâti : MARCL06

Commune : MARCONNELLE

Sujet : Chapelle remarquable

Intérêt : niveau faible

Justification : Chapelle Raux-Darras de style néogothique comprenant un autel et une Piéta.

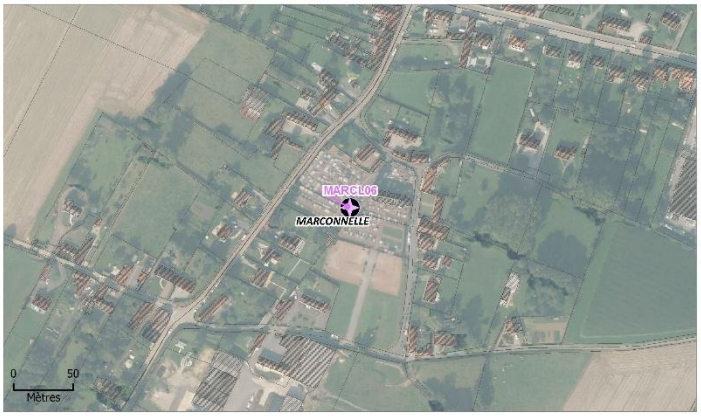

Nom du patrimoine bâti : MARCL07

Commune : MARCONNELLE

Sujet : Chapelle remarquable

Intérêt : niveau faible

Justification : Chapelle en brique de façade peinte en bichromie rouge et blanche, le reste en gris, frontons en wambergues. Niche avec statuette de la Vierge.

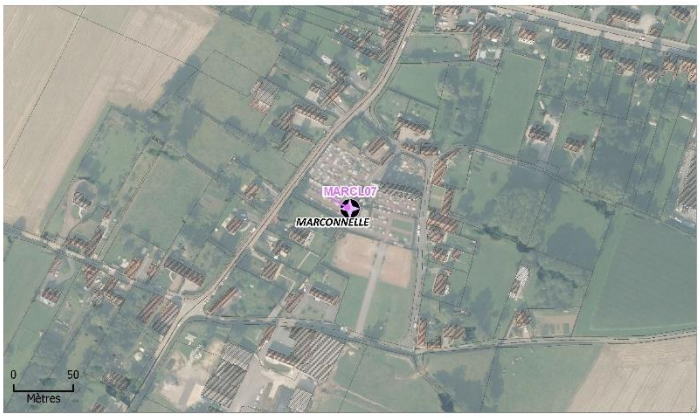

Nom du patrimoine bâti : MARCL08

Commune : MARCONNELLE

Sujet : Mairie

Intérêt : niveau moyen

Justification : Mairie en brique à 8 travées en R+1+combles, plan rectangulaire parallèle à la voie, ouvertures cintrées, ancres de façade, toiture à 2 pans comportant 2 lucarnes en capucine

MARCONNE

Nom du patrimoine bâti : MARC01

Commune : MARCONNE

Sujet : Eglise Saint-Maurice

Intérêt : niveau fort

Justification : Eglise en craie taillée et brique reposant sur un soubassement en damier de grès et silex, chœur du 16e reconstruit au 18e siècle avec sa tour-clocher, portail surmonté de la date 1732. Nef du 16e, ayant remplacé celle de l'ancienne église devenue letransept (orienté EO : anc. Nef). 4 carreaux émaillés du 13e au chevet.

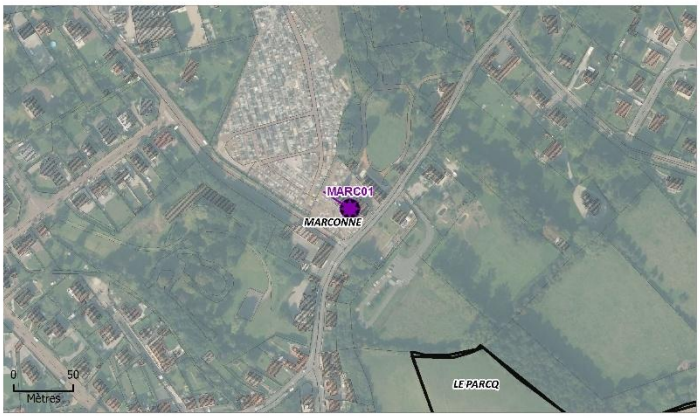

Nom du patrimoine bâti : MARC02

Commune : MARCONNE

Sujet : Monument aux morts

Intérêt : niveau fort

Justification : Monument avec un soldat en sentinelle, ceint d'une chaine tenue d'obus, dans le cimetière

Nom du patrimoine bâti : MARC03

Commune : MARCONNE

Sujet : Château de Marconelle

Intérêt : niveau fort

Justification : Château en brique de plan rectangulaire avec tourelle couverte en poivrière, nombreuses dépendances du même matériau, porche charretier plein cintre avec porte en bois surmontée de 2 cartouches indiquant "ANNO" et "1894" et pignons à redents, style éclectique. Construit par l'architecte A. Ronfort d'Auchy à la demande de Paul Hypolite Willame (1830-1923).

MARENLA

Nom du patrimoine bâti : MAREN01

Commune : MARENLA

Sujet : Eglise Saint-Aubin

Intérêt : niveau fort

Justification : Église simple du 17e siècle avec nef et chœur à chevet plat. En 1777, le clocheton central a remplacé un campenard. Œuvres de l'artiste Marie Fresnaye, fille du papetier Adrien Fresnaye : monuments funéraires et ange bénitier.

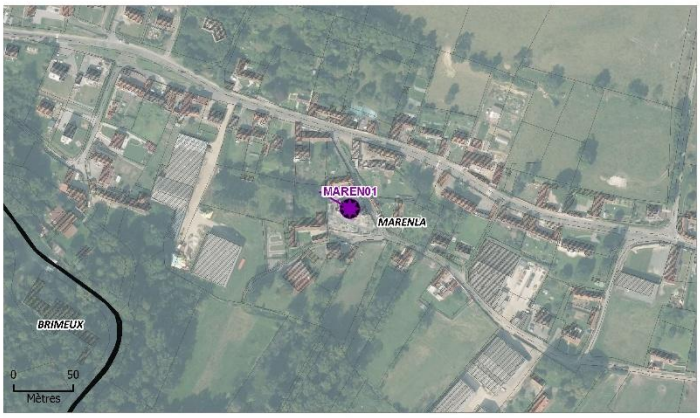

Nom du patrimoine bâti : MAREN02

Commune : MARENLA

Sujet : Monument aux morts

Intérêt : niveau fort

Justification : Monument situé dans la cour de l'Eglise.

Nom du patrimoine bâti : MAREN03

Commune : MARENLA

Sujet : Papeterie Marenla

Intérêt : niveau fort

Justification : Ensemble emblématique de Marenla, bâtiments de style Ponthieu (maison, atelier), moulin à papier en brique avec vestige de roue Sagebien, chartil, four à chaux, vannages, machinerie / Papeterie sur le territoire de Brimeux en rive gauche.

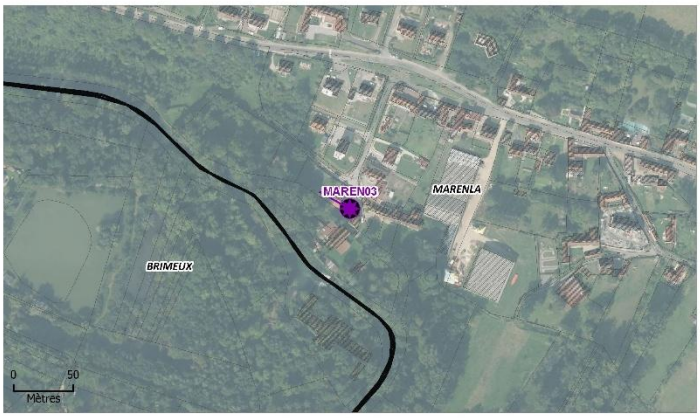

MARESQUEL-ECQUEMICOURT

Nom du patrimoine bâti : MARES01

Commune : MARESQUEL-ECQUEMICOURT

Sujet : Eglise Saint-Pierre

Intérêt : niveau fort

Justification : Eglise à clocher porche ouvert et voûté de 1792, avec porte à appliques en bois du 17e. Chœur du 16e. Culs-de-lampe armoriés de Croÿ Renty, et évêché de Beauvais. Reconstruction en 1883, et mobilier de Jean-Baptiste Durant.

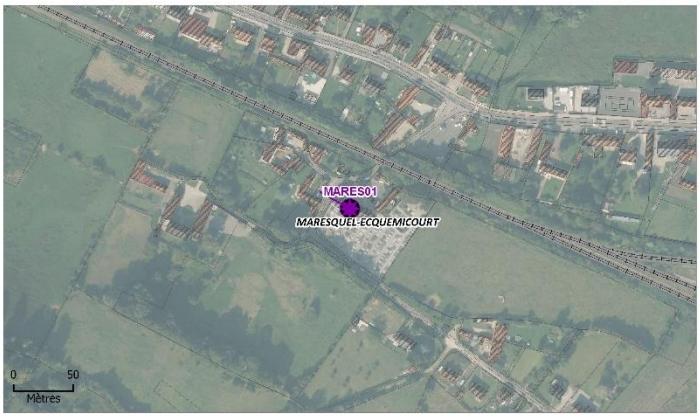

Nom du patrimoine bâti : MARES02

Commune : MARESQUEL-ECQUEMICOURT

Sujet : Eglise Saint-Denis

Intérêt : niveau fort

Justification : Eglise en pierre reconstruite au 18e siècle (trois cartouches millésimés face sud, un 4e face occidentale), curieuse sacristie avec cheminée. Belle porte occidentale en bois à appliques avec monogrammes du Christ et de la Vierge, protégée d'une marquise en verre et fer. Mur d'enceinte en silex entourant encore le cimetière, accès par deux porches couverts, dont l'un en pierre blanche, l'autre en brique. Restauration 1860-1879. Argenterie de M. Houzel. Mobilier Meunier d'Hesdin, provenant des Récollets d'Hesdin.

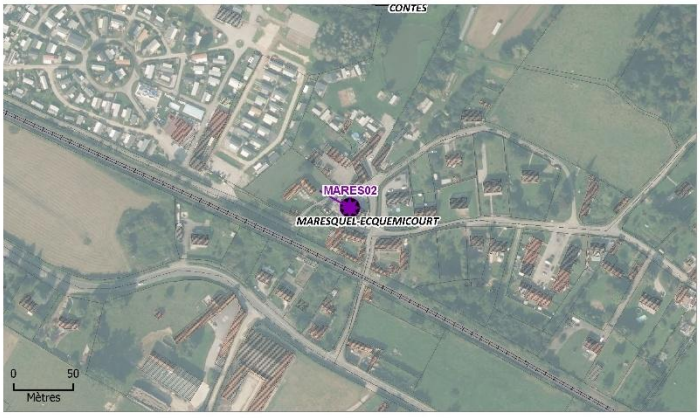

Nom du patrimoine bâti : MARES03

Commune : MARESQUEL-ECQUEMICOURT

Sujet : Château

Intérêt : niveau moyen

Justification : Château de Ricquebourg, murs d'enceinte

Nom du patrimoine bâti : MARES04

Commune : MARESQUEL-ECQUEMICOURT

Sujet : Monument aux morts

Intérêt : niveau fort

Justification : Monument de forme en obélisque achevé en pointe de diamant, accessible par 5 degrés et entouré de 4 obus. Environné de haies.

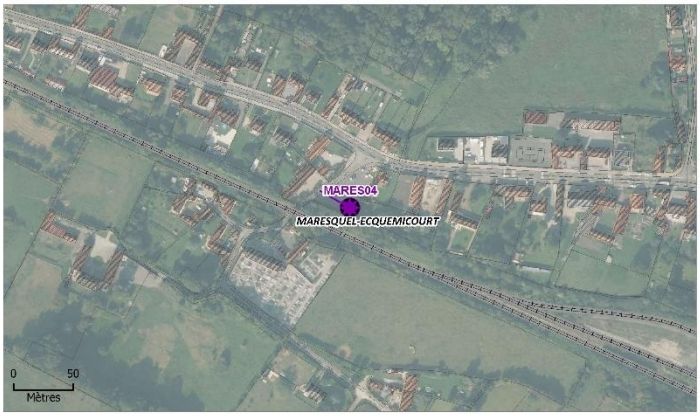

Nom du patrimoine bâti : MARES05

Commune : MARESQUEL-ECQUEMICOURT

Sujet : Manoir de Houzelle

Intérêt : niveau moyen

Justification : Manoir avec porche et mur d'enceinte

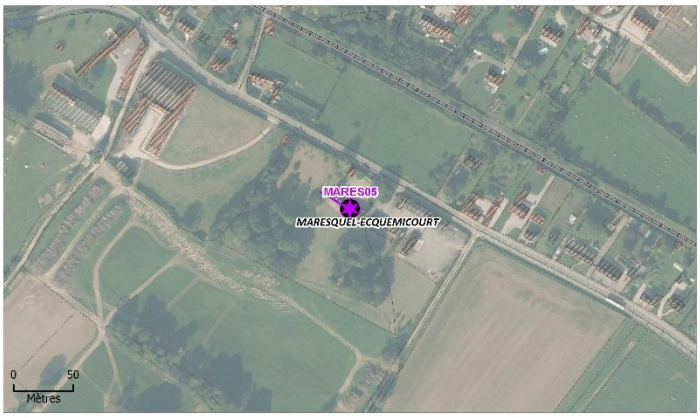

Nom du patrimoine bâti : MARES06

Commune : MARESQUEL-ECQUEMICOURT

Sujet : Chapelle funéraire

Intérêt : niveau moyen

Justification : Dans un enclos jouxtant le cimetière, grande chapelle funéraire élevée dans le style néogothique, avec gâble à crochets, fenêtres en lancettes au sein de lancettes aveugles et chapiteaux à crochets, gargouilles, corniche sculptée de motifs floraux, bestiaire fantastique sur le chevet à trois pans. Porte de la chapelle en fer avec partie vitrée à ferronnerie d'art, en plein cintre, voussure sculptée de rinceaux de vigne. Intérieur voûté en pierre. A rapprocher de celle d'Huby-St-Leu.

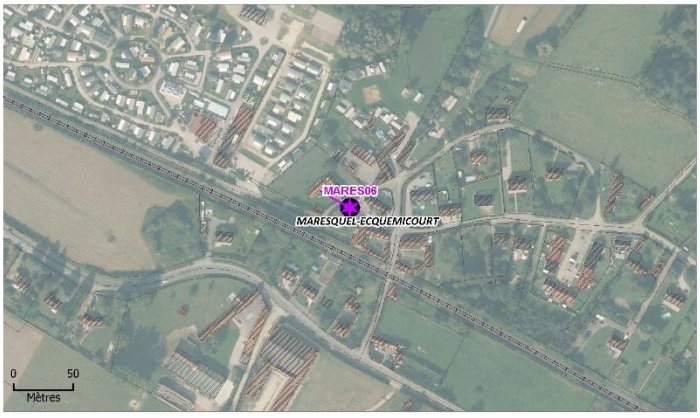

Nom du patrimoine bâti : MARES07

Commune : MARESQUEL-ECQUEMICOURT

Sujet : Porche

Intérêt : niveau moyen

Justification : Porche avec grille d'entrée dans le cimetière

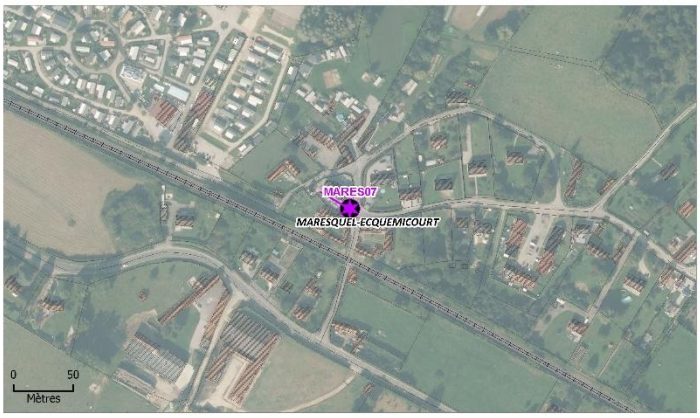

MARLES-SUR-CANCHE

Nom du patrimoine bâti : MARL01

Commune : MARLES-SUR-CANCHE

Sujet : Eglise Saint-Firmin

Intérêt : niveau fort

Justification : Chœur fin 15e armorié de Marles, de Ghistelle, de Bernieulles ; Nef millésimée par cartouche de 1634 avec porte latérale ; ancien clocher-mur probablement, remplacé par un clocheton en charpente et ardoise. Édifice en pierre restauré, sur soubassement en damier de grès et silex. Inscription révolutionnaire. Calvaire tubulaire.

Nom du patrimoine bâti : MARL02

Commune : MARLES-SUR-CANCHE

Sujet : Chapelle Sainte-Anne

Intérêt : niveau fort

Justification : Chapelle en brique avec ouverture plein cintre surmontée d'un décor en croix.

Nom du patrimoine bâti : MARL03

Commune : MARLES-SUR-CANCHE

Sujet : Manoir Francis

Intérêt : niveau fort

Justification : Corps de ferme en craie taillée et soubassement silex dite "Le Manoir Francis" : logis à étage, longues dépendances, contreforts, linteaux bois, porche charretier, ancrage 1621, niche avec stèle sur la façade du logis à étage. Gîte aujourd'hui.

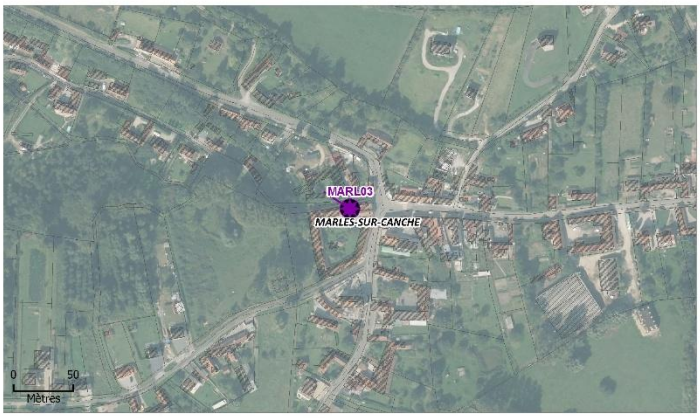

Nom du patrimoine bâti : MARL04

Commune : MARLES-SUR-CANCHE

Sujet : Monument aux morts

Intérêt : niveau fort

Justification : Monument aux morts situé sur le mur de l'Eglise

Nom du patrimoine bâti : MARL05

Commune : MARLES-SUR-CANCHE

Sujet : Fontaine

Intérêt : niveau fort

Justification : Source avec oratoire positionné en bordure.

Nom du patrimoine bâti : MARL06

Commune : MARLES-SUR-CANCHE

Sujet : Ferme

Intérêt : niveau moyen

Justification : Ancien corps de ferme à l'abandon, logis à étage en brique avec grange façade pignon à 5 travées millésimée « 1914 », ailes basses latérales symétriques à 3 travées avec porte centrale et lucarne pendante, muret en moellon de pierre et brique.

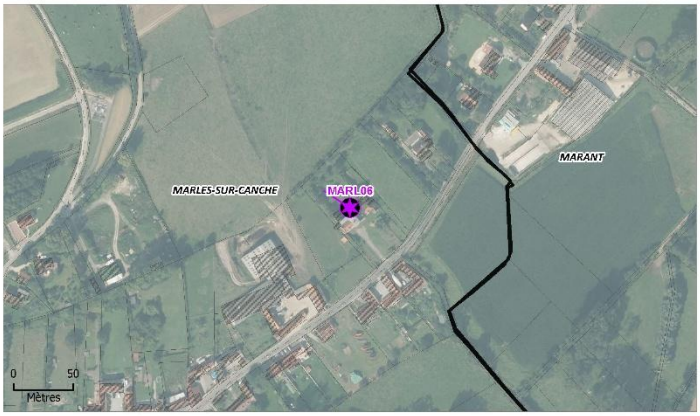

Nom du patrimoine bâti : MARL07

Commune : MARLES-SUR-CANCHE

Sujet : Fermette

Intérêt : niveau moyen

Justification : Fermette en U et sa grange sur rue en torchis avec sablières apparentes et pignon en wambergue en silex.

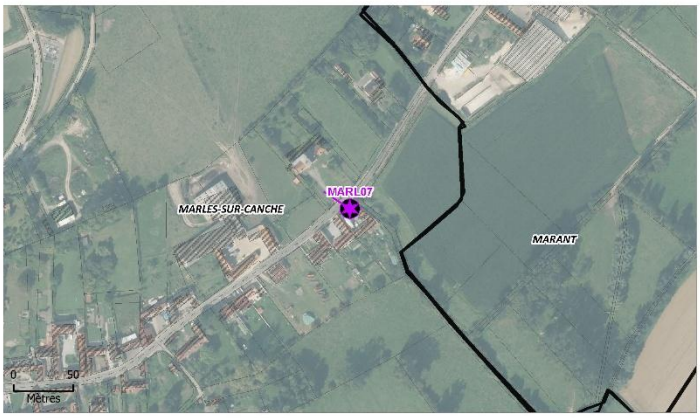

Nom du patrimoine bâti : MARL08

Commune : MARLES-SUR-CANCHE

Sujet : Ferme

Intérêt : niveau moyen

Justification : Grand corps de ferme en brique.

Nom du patrimoine bâti : MARL09

Commune : MARLES-SUR-CANCHE

Sujet : Chartil

Intérêt : niveau fort

Justification : Chartil en bois avec murs latéraux en moellons de pierre et brique, pignon couvert en tôle.

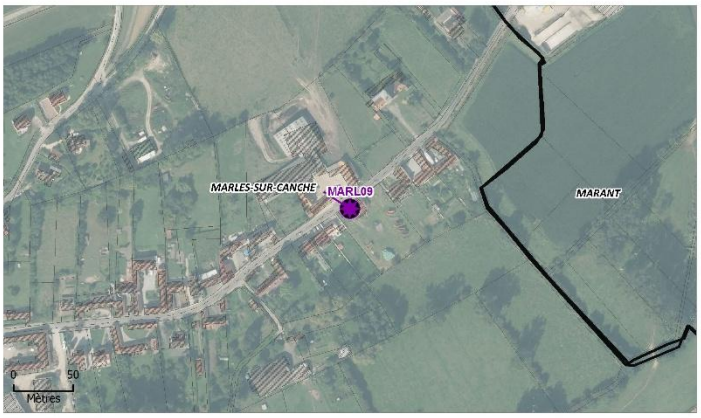

Nom du patrimoine bâti : MARL10

Commune : MARLES-SUR-CANCHE

Sujet : Fermette

Intérêt : niveau moyen

Justification : Fermette en rénovation avec longère en torchis et brique, dépendance en silex et grange bardée de bois avec baies atelier.

Nom du patrimoine bâti : MARL11

Commune : MARLES-SUR-CANCHE

Sujet : Ferme

Intérêt : niveau moyen

Justification : Corps de ferme à cour carrée, logis à étage cimenté, ancien porche charretier cintré comblé, longues dépendances en brique et soubassement silex à motif de brique.

Nom du patrimoine bâti : MARL12

Commune : MARLES-SUR-CANCHE

Sujet : Dépendance

Intérêt : niveau moyen

Justification : Dépendance en torchis et pignon bardé bois sur soubassement silex.

Nom du patrimoine bâti : MARL13

Commune : MARLES-SUR-CANCHE

Sujet : Fermette

Intérêt : niveau moyen

Justification : Fermette en brique à cour carrée avec longues dépendances en moellon de pierre et brique sur soubassement silex.

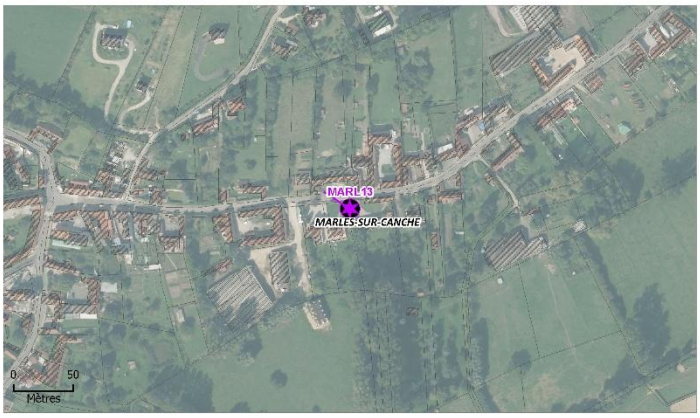

Nom du patrimoine bâti : MARL14

Commune : MARLES-SUR-CANCHE

Sujet : Maison

Intérêt : niveau moyen

Justification : Villa en R+1+combles cimentée, façade pignon à faux pans de bois, bow window en rez-de-chaussée toiture à croupettes.

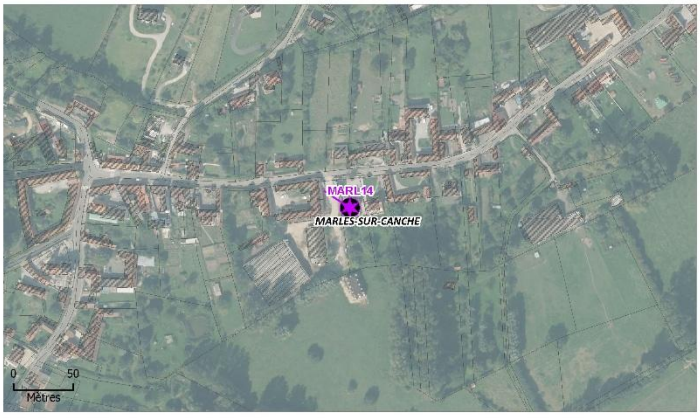

Nom du patrimoine bâti : MARL15

Commune : MARLES-SUR-CANCHE

Sujet : Ferme

Intérêt : niveau fort

Justification : Grand corps de ferme en craie taillée avec son pignon en wambergue, porget en plein cintre, dépendance brique. Ancienne ferme des De Fontaines.

Nom du patrimoine bâti : MARL16

Commune : MARLES-SUR-CANCHE

Sujet : Maison bourgeoise

Intérêt : niveau fort

Justification : Maison bourgeoise en R+1 style années 20-30 (baies à croisées, épis de faitage, clés de fenêtres en relief, balcon central et pilastres d'entrée), vestiges d'une dépendance en brique. A l'abandon.

Nom du patrimoine bâti : MARL17

Commune : MARLES-SUR-CANCHE

Sujet : Fermette

Intérêt : niveau moyen

Justification : Fermette avec logis dont le pignon côté rue est en silex, dépendance aux multiples matériaux : silex, moellon de craie et brique.

Nom du patrimoine bâti : MARL18

Commune : MARLES-SUR-CANCHE

Sujet : Mur

Intérêt : niveau faible

Justification : Vestiges d'un mur et d'un bâtiment en pierre.

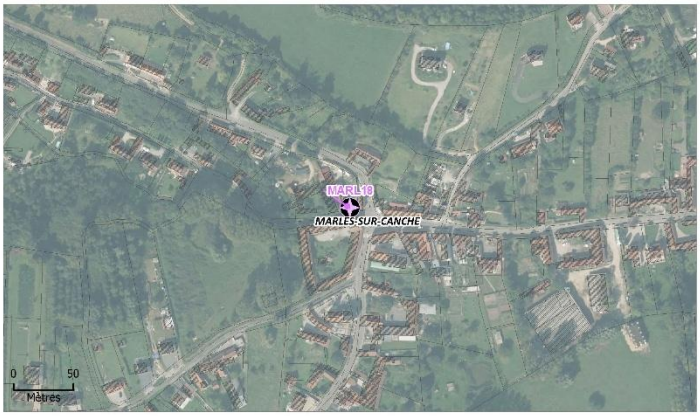

Nom du patrimoine bâti : MARL19

Commune : MARLES-SUR-CANCHE

Sujet : Mairie

Intérêt : niveau moyen

Justification : Mairie, longère située le long de la rue avec mur d'enceinte

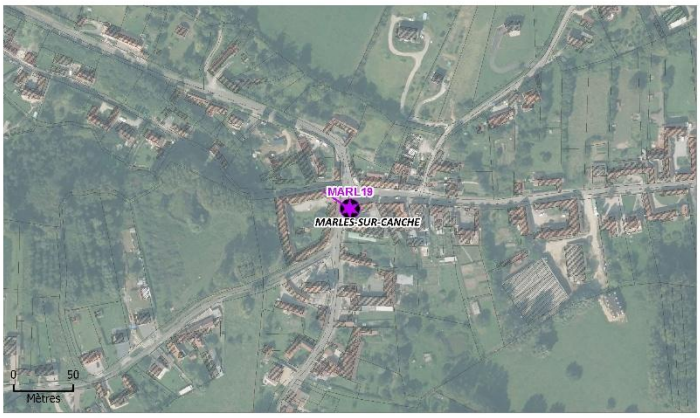

Nom du patrimoine bâti : MARL20

Commune : MARLES-SUR-CANCHE

Sujet : Longère

Intérêt : niveau moyen

Justification : Longère avec soubassement, Commerce

Nom du patrimoine bâti : MARL21

Commune : MARLES-SUR-CANCHE

Sujet : Salle communale

Intérêt : niveau moyen

Justification : Salle communale en retrait de la route derrière la mairie

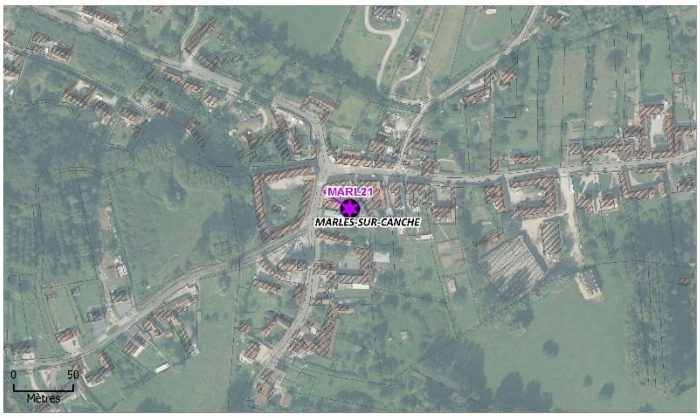

Nom du patrimoine bâti : MARL22

Commune : MARLES-SUR-CANCHE

Sujet : Maison

Intérêt : niveau fort

Justification : Maison en brique perpendiculaire et en contre haut de la route

Nom du patrimoine bâti : MARL23

Commune : MARLES-SUR-CANCHE

Sujet : Maison

Intérêt : niveau moyen

Justification : Maison avec soubassement et encadrements en brique, linteaux au dessus des ouvertures

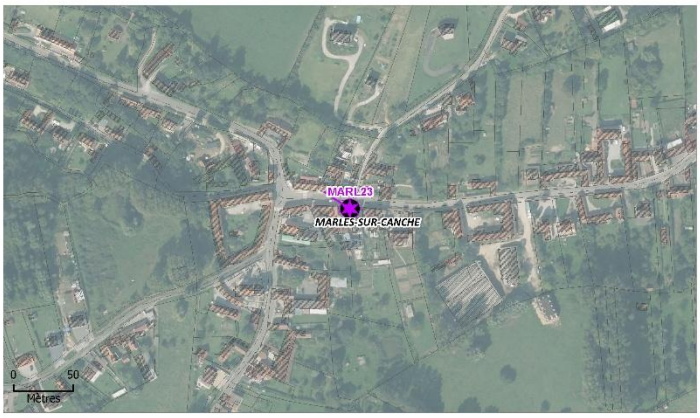

Nom du patrimoine bâti : MARL24

Commune : MARLES-SUR-CANCHE

Sujet : Fermette

Intérêt : niveau moyen

Justification : Fermette clôturée d'un muret en silex avec son pigeonnier du même matériau et ses étables en brique.

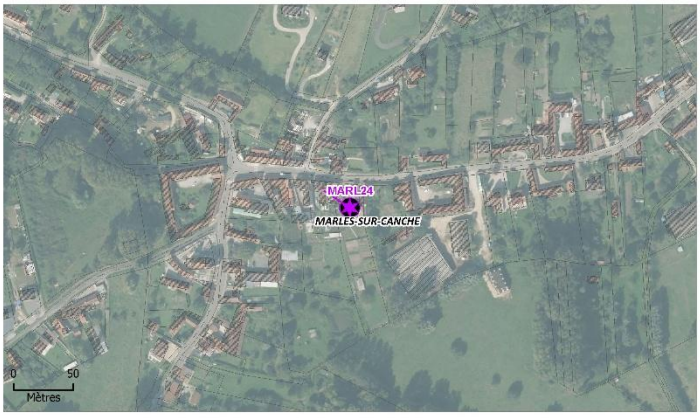

Nom du patrimoine bâti : MARL25

Commune : MARLES-SUR-CANCHE

Sujet : Dépendance

Intérêt : niveau moyen

Justification : Grange et anciennes étables en brique.

Nom du patrimoine bâti : MARL26

Commune : MARLES-SUR-CANCHE

Sujet : Ferme

Intérêt : niveau moyen

Justification : Corps de ferme en torchis et pierre avec passage charretier, dont l'ancrage est daté des années 1950.

Nom du patrimoine bâti : MARL27

Commune : MARLES-SUR-CANCHE

Sujet : Niche

Intérêt : niveau moyen

Justification : Niche insérée dans un pignon en brique

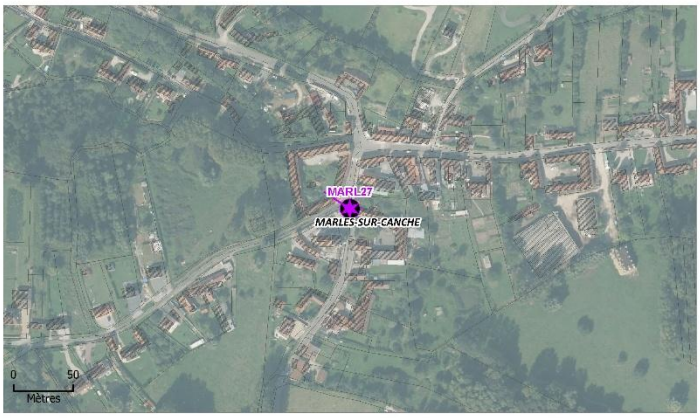

Nom du patrimoine bâti : MARL28

Commune : MARLES-SUR-CANCHE

Sujet : Maison

Intérêt : niveau moyen

Justification : Maison et dépendance en brique avec pignon silex en wambergue.

Nom du patrimoine bâti : MARL29

Commune : MARLES-SUR-CANCHE

Sujet : Grange

Intérêt : niveau moyen

Justification : Grange et anciennes étables en brique.

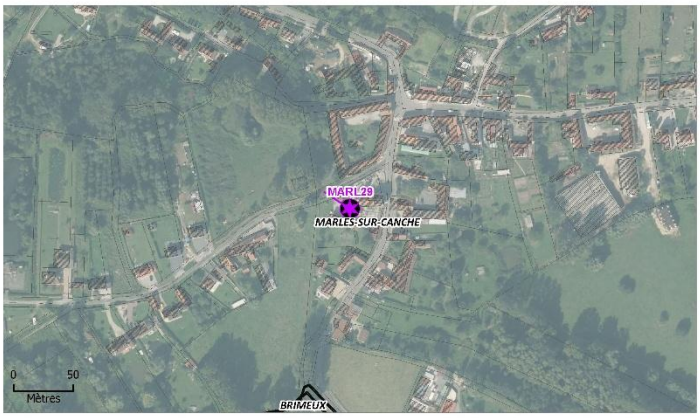

Nom du patrimoine bâti : MARL30

Commune : MARLES-SUR-CANCHE

Sujet : Fermette

Intérêt : niveau moyen

Justification : Fermette en brique implantée en L, appentis latéral.

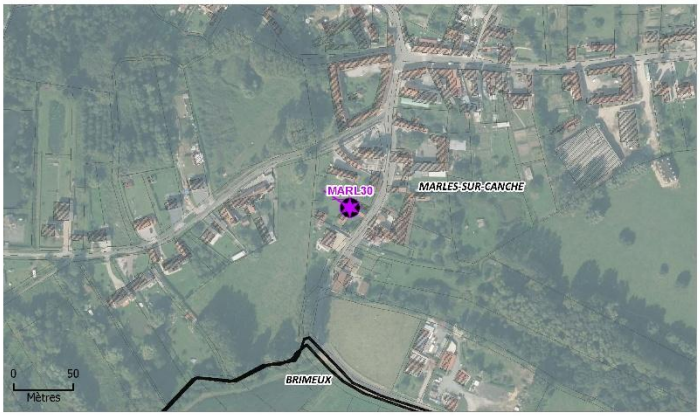

Nom du patrimoine bâti : MARL31

Commune : MARLES-SUR-CANCHE

Sujet : Fermette

Intérêt : niveau moyen

Justification : Fermette à cour carrée avec dépendance en brique et bardage bois.

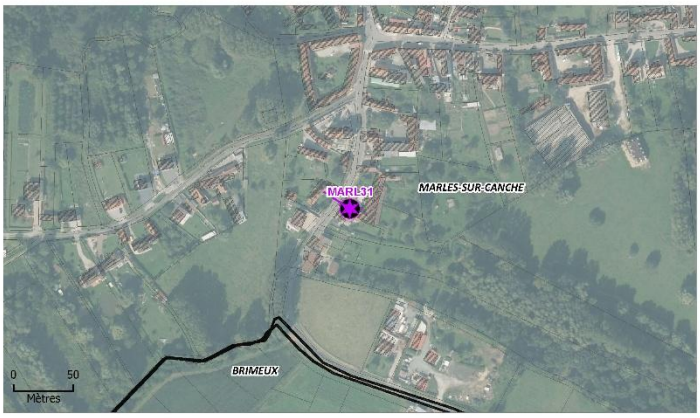

Nom du patrimoine bâti : MARL32

Commune : MARLES-SUR-CANCHE

Sujet : Oratoire

Intérêt : niveau fort

Justification : Oratoire cimenté dédié à la Vierge et positionné en bordure de source.

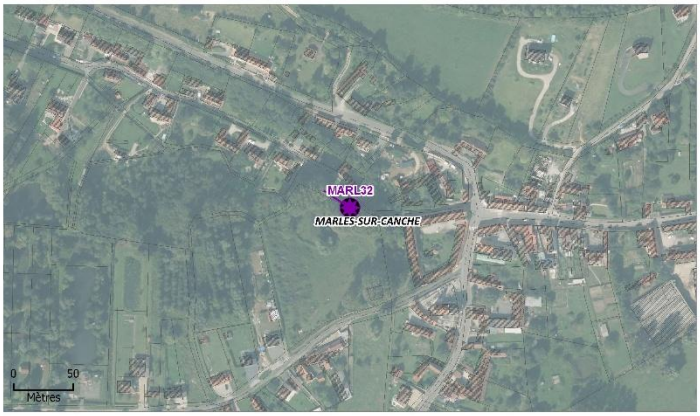

Nom du patrimoine bâti : MARL33

Commune : MARLES-SUR-CANCHE

Sujet : Maison

Intérêt : niveau moyen

Justification : Maison au volume atypique et à la façade soignée (linteaux en bois sculpté, lucarnes et lambrequins).

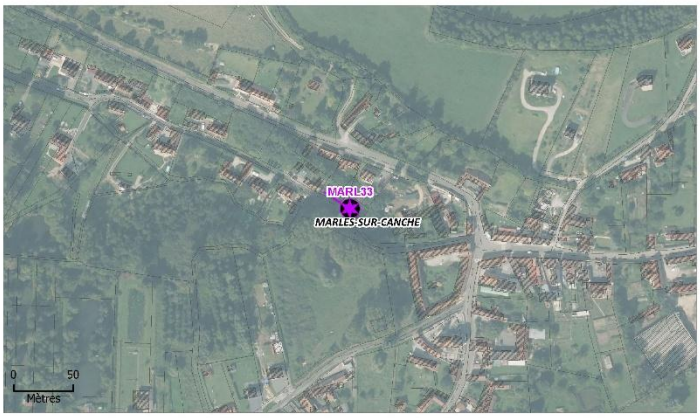

Nom du patrimoine bâti : MARL34

Commune : MARLES-SUR-CANCHE

Sujet : Plaque de cocher

Intérêt : niveau fort

Justification : Plaque de cocher fixée sur un pignon en moellon de craie enduit.

Nom du patrimoine bâti : MARL35

Commune : MARLES-SUR-CANCHE

Sujet : Fermette

Intérêt : niveau moyen

Justification : Fermette comprenant une longère cimentée en façade, dépendance en craie et encadrements en brique avec plaque de cocher et soubassement silex, autre petite dépendance entièrement en silex.

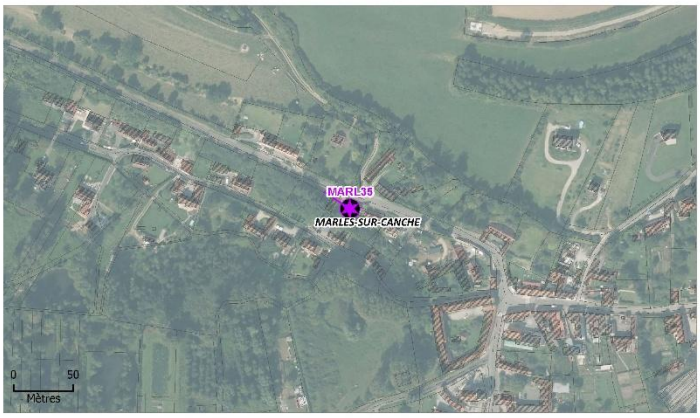

Nom du patrimoine bâti : MARL36

Commune : MARLES-SUR-CANCHE

Sujet : Fermette

Intérêt : niveau moyen

Justification : Fermette restaurée qui a conservé l'authenticité de ses lucarnes.

Nom du patrimoine bâti : MARL37

Commune : MARLES-SUR-CANCHE

Sujet : Dépendance

Intérêt : niveau moyen

Justification : Dépendance enduite avec pigeonnier.

Nom du patrimoine bâti : MARL38

Commune : MARLES-SUR-CANCHE

Sujet : Fermette

Intérêt : niveau fort

Justification : Fermette avec grange sur rue en craie taillée et brique avec baies en œil-de bœuf et dépendance en ossature bois hourdée de brique, plaque de cocher

Nom du patrimoine bâti : MARL39

Commune : MARLES-SUR-CANCHE

Sujet : Plaque de cocher

Intérêt : niveau fort

Justification : Plaque de cocher fixée sur une façade en craie taillée.

Nom du patrimoine bâti : MARL40

Commune : MARLES-SUR-CANCHE

Sujet : Fermette

Intérêt : niveau faible

Justification : Fermette à cour carrée en craie taillée et pans de bois torchis, porche charretier.

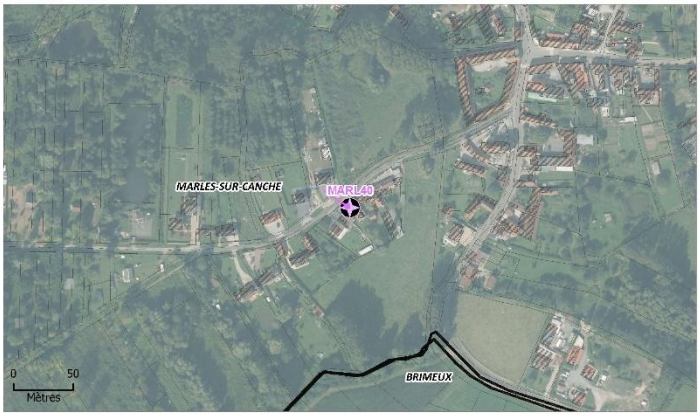

Nom du patrimoine bâti : MARL41

Commune : MARLES-SUR-CANCHE

Sujet : Fermette

Intérêt : niveau moyen

Justification : Fermette disposée en L autour d'une cour herbeuse, dépendance en brique avec pigeonnier en caisse qui a conservé son authenticité.

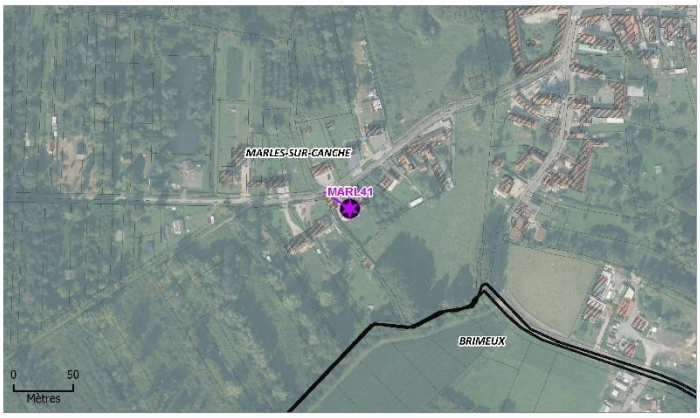

Nom du patrimoine bâti : MARL42

Commune : MARLES-SUR-CANCHE

Sujet : Pignon

Intérêt : niveau moyen

Justification : Pignon en moellon de craie (encadré de bardage cédral) et soubassement silex restaurés.

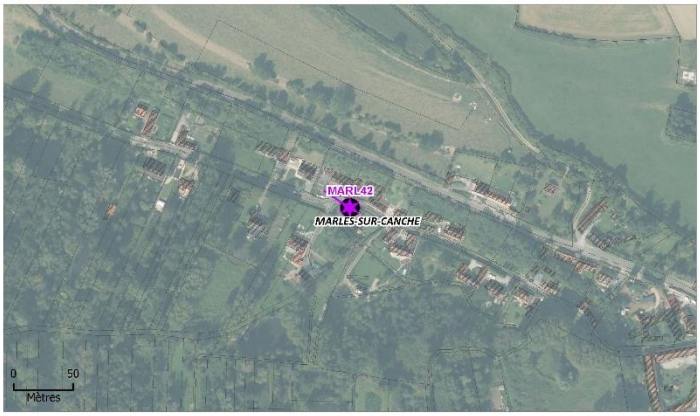

Nom du patrimoine bâti : MARL43

Commune : MARLES-SUR-CANCHE

Sujet : Ferme

Intérêt : niveau fort

Justification : Corps de ferme avec grand logis en R+1 en craie taillée et encadrements brique, dépendance pigeonnier et chapelle en brique dédiée à Sainte Anne.

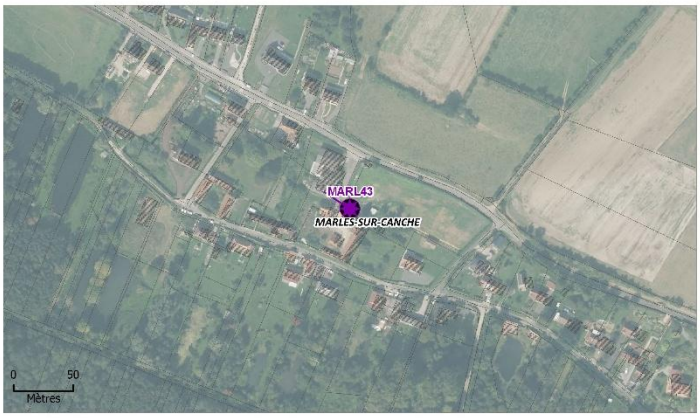

Nom du patrimoine bâti : MARL44

Commune : MARLES-SUR-CANCHE

Sujet : Muret

Intérêt : niveau moyen

Justification : Joli muret en brique et silex, et sa dépendance accolée, conservé à l'arrière d'une maison à étage.

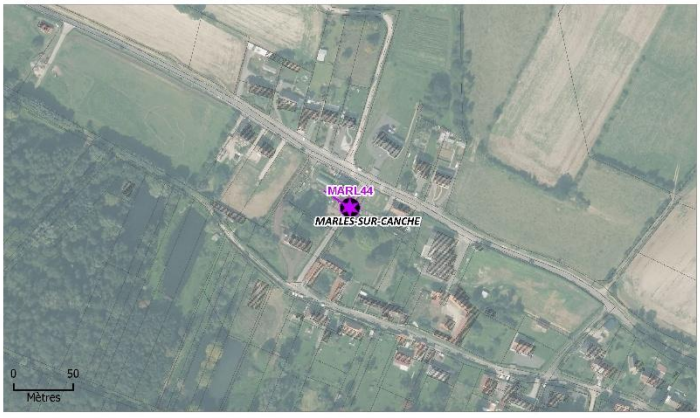

Nom du patrimoine bâti : MARL45

Commune : MARLES-SUR-CANCHE

Sujet : Maison

Intérêt : niveau moyen

Justification : Maison millésimée « 1869 », porte couverte d'une marquise, toiture à 4 pans, 2 appentis latéraux, jardin d'accueil.

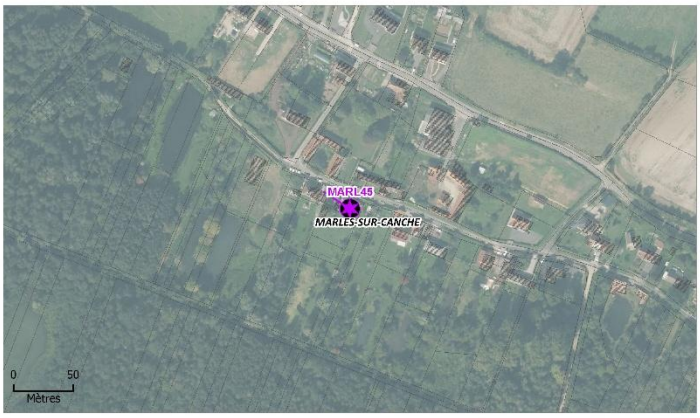

Nom du patrimoine bâti : MARL46

Commune : MARLES-SUR-CANCHE

Sujet : Portail en fer plein et muret

Intérêt : niveau fort

Justification : Muret et portail de l'Eglise

Nom du patrimoine bâti : MARL47

Commune : MARLES-SUR-CANCHE

Sujet : Ancienne école transformée en atelier de vannerie et mur de clôture en contre-bas et garde corps en fer noir

Intérêt : niveau fort

Justification : Bâtiment construit en briques dans les années 1920 avec de nombreuses modénatures et d'une hauteur de construction respectable avec de grandes ouvertures côté Sud et deux petites annexes attenantes dans le même style.

Nom du patrimoine bâti : MARL48

Commune : MARLES-SUR-CANCHE

Sujet : Salle communale

Intérêt : niveau moyen

Justification : Bâtiment construit dans les années 1950-1960 avec toit mono pente peu incliné, avec de larges et hautes ouvertures côté Sud et des petites huisseries très allongées côté Nord. L'utilisation du béton était importante sur ce type de construction.

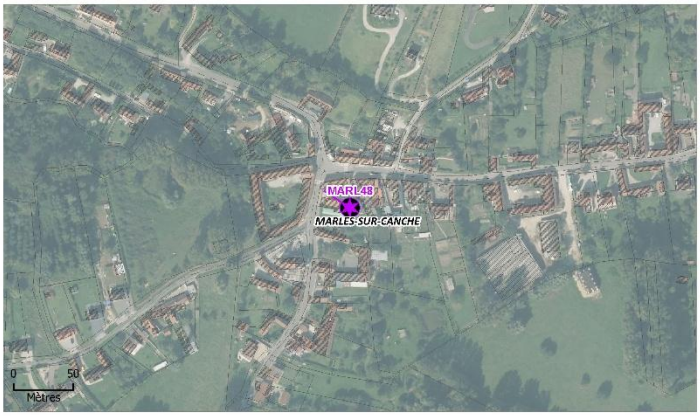

Nom du patrimoine bâti : MARL49

Commune : MARLES-SUR-CANCHE

Sujet : Mairie et son annexe - longère en bord de route

Intérêt : niveau moyen

Justification : Bâtiment construit dans les années 1850 restauré et aménagé à plusieurs reprises sans beaucoup de cohérence mais présentant une architecturale rurale traditionnelle.

Nom du patrimoine bâti : MARL50

Commune : MARLES-SUR-CANCHE

Sujet : Longère en bord de route

Intérêt : niveau moyen

Justification : Bâtiment construit dans les années 1850 restauré et aménagé à plusieurs reprises sans beaucoup de cohérence. Il y a encore les barres d'attaches pour les chevaux. De plus, le mur latéral est intéressant par la composition de ses matériaux. Il est visible depuis la cour arrière de la mairie

Nom du patrimoine bâti : MARL51

Commune : MARLES-SUR-CANCHE

Sujet : Longère en bord de route

Intérêt : niveau moyen

Justification : Bâtiment construit dans les années 1850 restauré et aménagé à plusieurs reprises sans beaucoup de cohérence. Il y a encore les barres d'attaches pour les chevaux.

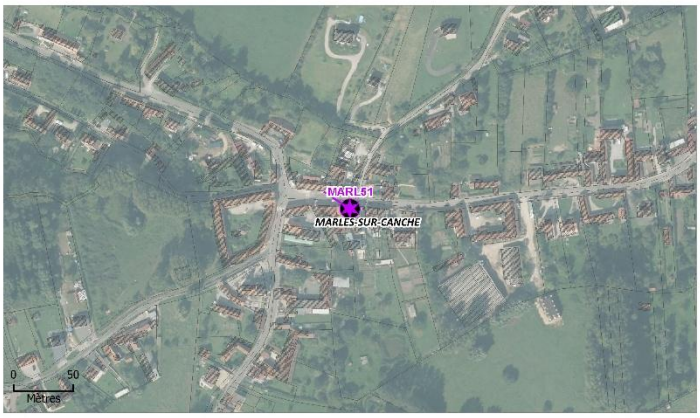

Nom du patrimoine bâti : MARL52

Commune : MARLES-SUR-CANCHE

Sujet : Muret de soutènement des sources de la Nocq constitué de silex et briques

Intérêt : niveau fort

Justification : Le muret de soutènement des sources de la Nocq, réalisé en silex et en briques, constitue un élément du patrimoine bâti local par sa valeur historique et paysagère.

MOURIEZ

Nom du patrimoine bâti : MOU01

Commune : MOURIEZ

Sujet : Eglise Nativité de Notre-Dame

Intérêt : niveau fort

Justification : Église élevée en pierre de taille aux 17e et 18e siècles, et couverte en ardoise. Baie en rosace côté clocher, pignon en wambergue côté chœur, baies cintrées. Sa partie la plus ancienne demeure son chœur rebâti en 1674.

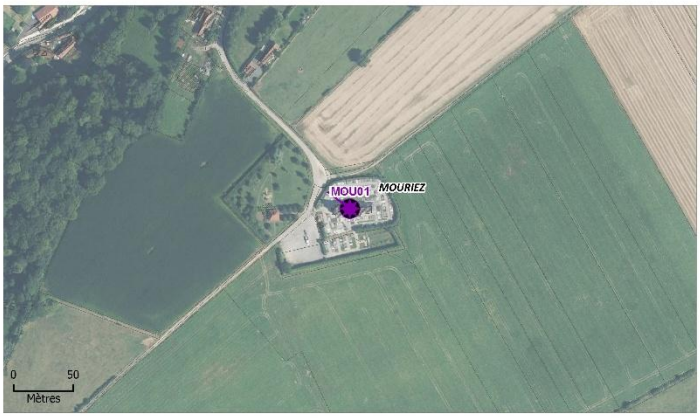

Nom du patrimoine bâti : MOU02

Commune : MOURIEZ

Sujet : Monument aux morts

Intérêt : niveau fort

Justification : Monument aux mort

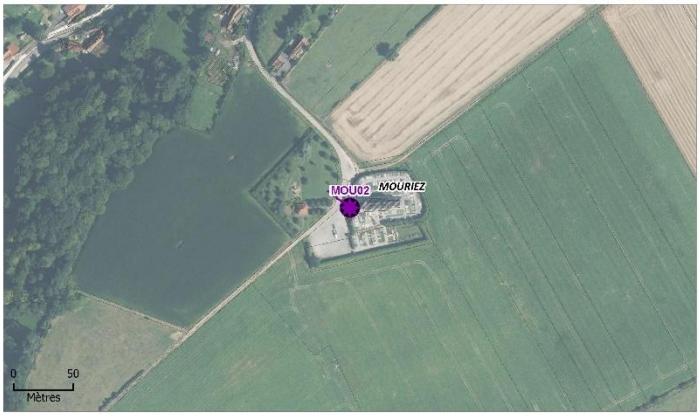

Nom du patrimoine bâti : MOU03

Commune : MOURIEZ

Sujet : Calvaire

Intérêt : niveau fort

Justification : Ce calvaire est constitué d'une grande croix en bois sur laquelle est fixé un Christ en métal peint. L'ensemble repose sur un socle en pierre, solidement ancré au sol.

Nom du patrimoine bâti : MOU04

Commune : MOURIEZ

Sujet : Calvaire

Intérêt : niveau fort

Justification : Calvaire en fer inséré dans un cadre végétalisé

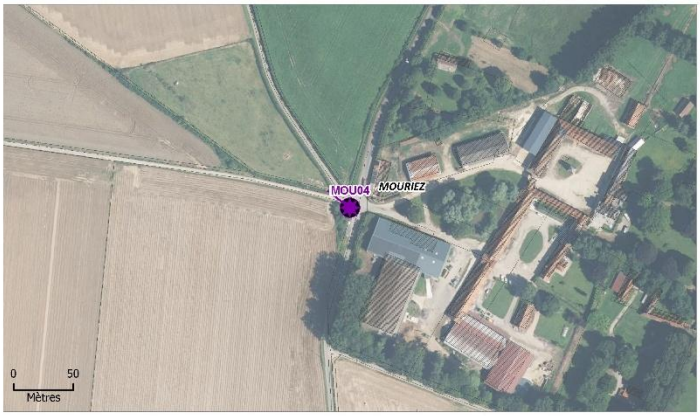

Nom du patrimoine bâti : MOU05

Commune : MOURIEZ

Sujet : Calvaire

Intérêt : niveau fort

Justification : Calvaire en bois

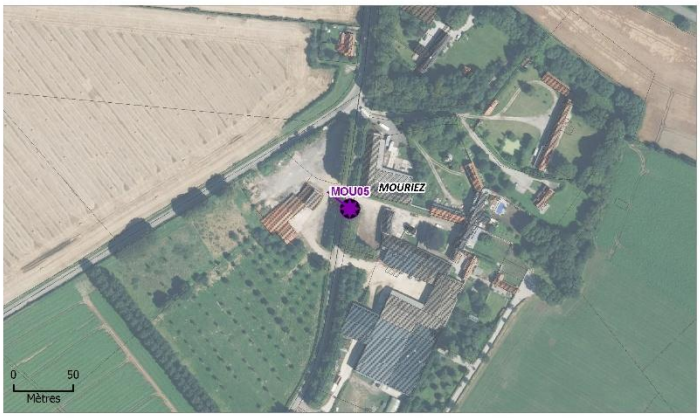

Nom du patrimoine bâti : MOU06

Commune : MOURIEZ

Sujet : La vieille ferme

Intérêt : niveau fort

Justification : Ferme a cour fermée en contre-haut de la route avec logis et dépendance

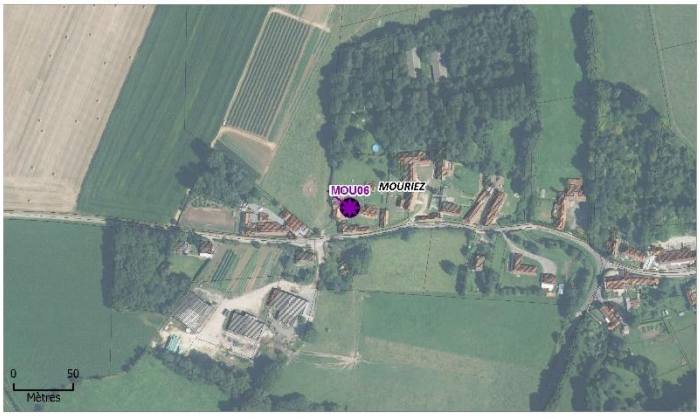

Nom du patrimoine bâti : MOU07

Commune : MOURIEZ

Sujet : Mairie-école

Intérêt : niveau fort

Justification : Bâtiment en brique construit par l'architecte Clovis Normand. Toiture en tuile, pignons en wambergue, ouvertures en hanse de panier (hormis pour les lucarnes), œil de bœuf dans les combles, larges baies pour les anciennes salles de classe.(hormis pour les lucarnes), oeil de boeuf dans les combles, larges baies pour les ancienens salles de classe.

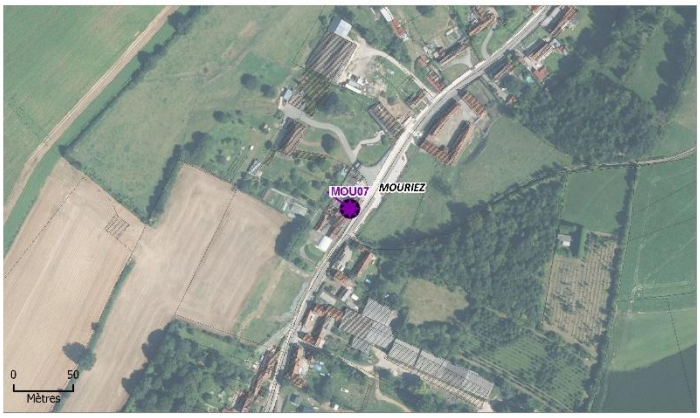

Nom du patrimoine bâti : MOU08

Commune : MOURIEZ

Sujet : Quillier

Intérêt : niveau fort

Justification : Quillier sous préau traditionnel (forme de chartil) couvert en tuile.



Nom du patrimoine bâti : MOU09

Commune : MOURIEZ

Sujet : Manoir

Intérêt : niveau moyen

Justification : Manoir cimenté à 2 étages, escalier d'accès, frontons cintrés au-dessus de trois portes du rez-de-chaussée, toiture à la Mansart en ardoises, épis de faîtage.



Nom du patrimoine bâti : MOU10

Commune : MOURIEZ

Sujet : Ferme du Château

Intérêt : niveau moyen

Justification : Longère rénovée, murs en chaînage de briques et de craie sur soubassement en silex, portes et baies à l'ancienne en hanse de panier.Charpente de 900m² datée de 1712, époque de sa réfection.



Nom du patrimoine bâti : MOU11

Commune : MOURIEZ

Sujet : Maison

Intérêt : niveau moyen

Justification : Longère surélevée de 3 marches, 7 lucarnes à croupe, toiture en tuile.

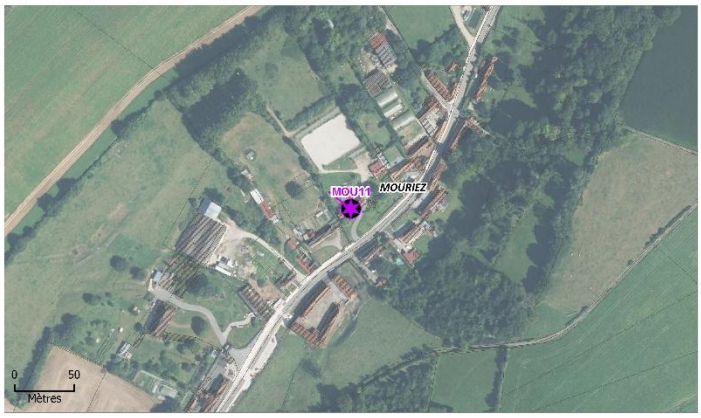

Nom du patrimoine bâti : MOU12

Commune : MOURIEZ

Sujet : Maison

Intérêt : niveau moyen

Justification : Longère en pierre blanche, ouvertures avec linteau en bois, surélevée de 2 marches, murs épais,lucarnes à croupe couvertes en ardoise avec petits épis de faîtage, toiture en ardoise.

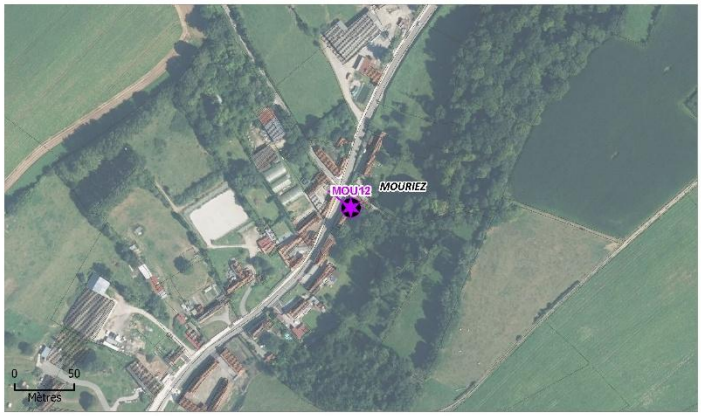

Nom du patrimoine bâti : MOU13

Commune : MOURIEZ

Sujet : Maison

Intérêt : niveau moyen

Justification : Murs en silexe et brique, pignons en craie.

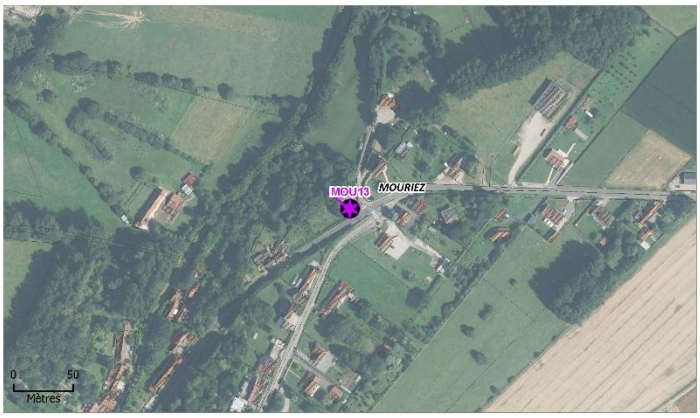

Nom du patrimoine bâti : MOU14

Commune : MOURIEZ

Sujet : Maison

Intérêt : niveau moyen

Justification : Longère à pans de bois apparents et faîtiers anciens.

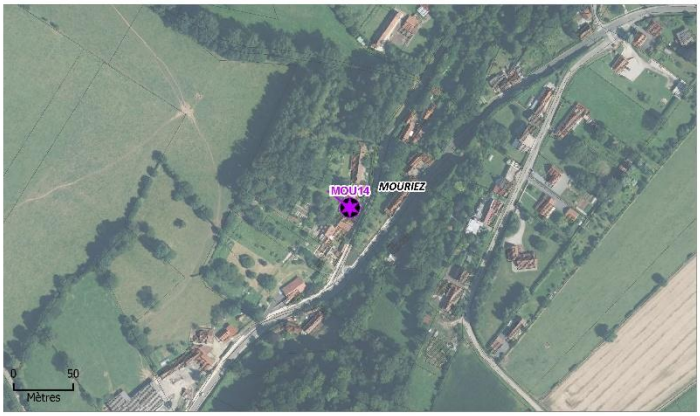

Nom du patrimoine bâti : MOU15

Commune : MOURIEZ

Sujet : Maison

Intérêt : niveau moyen

Justification : Longère à volets verts.

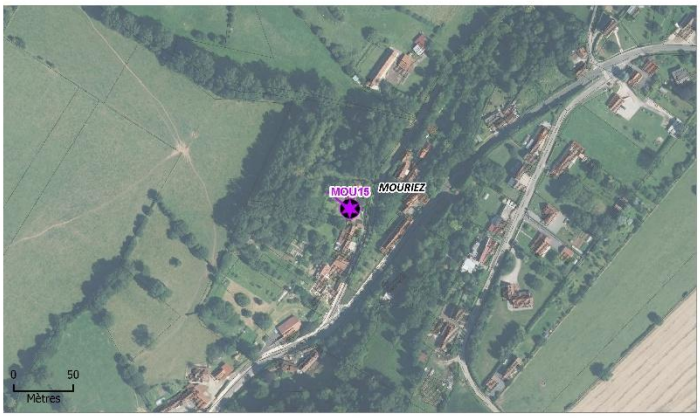

Nom du patrimoine bâti : MOU16

Commune : MOURIEZ

Sujet : Grange

Intérêt : niveau moyen

Justification : Dépendance en torchis, brique et silex et bardage bois, surmontée d'un toit débordant.

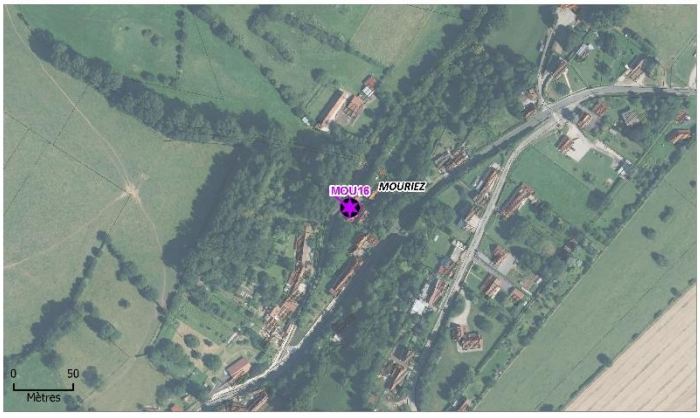

Nom du patrimoine bâti : MOU17

Commune : MOURIEZ

Sujet : Grange

Intérêt : niveau moyen

Justification : Brique, bardage de bois, torchis. Ancienne ferme à toit débordant, murs en torchis enduits à la chaux,solin de silex couvert de coaltar, pans de bois.

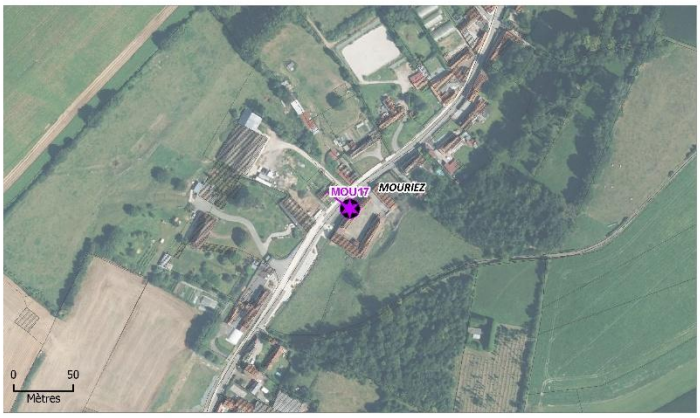

Nom du patrimoine bâti : MOU18

Commune : MOURIEZ

Sujet : Porche

Intérêt : niveau moyen

Justification : Porche en pierre de taille à bâtière, toiture en tuile et faîtage. Appartenait à l'ancienne ferme du moulin des Prémontrés.



Nom du patrimoine bâti : MOU19

Commune : MOURIEZ

Sujet : Porche

Intérêt : niveau moyen

Justification : Porche à bâtière dont la charpente est recouverte d'ardoises, soubassement en damier ee grès et silex.

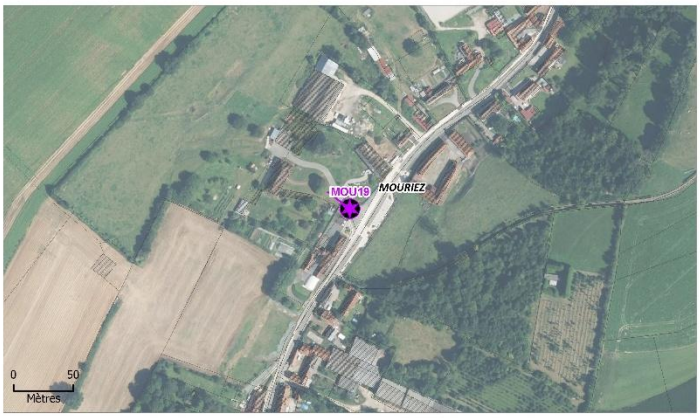

Nom du patrimoine bâti : MOU20

Commune : MOURIEZ

Sujet : Pigeonnier

Intérêt : niveau moyen

Justification : Pigeonnier circulaire en brique frise avec brique en boutisse, toit en poivrière et clocheton.



Nom du patrimoine bâti : MOU21

Commune : MOURIEZ

Sujet : Pigeonnier

Intérêt : niveau moyen

Justification : Pigeonnier carré, à 2 étages, en brique avec contreforts, toiture en ardoise. Ouvertures cintrées.

Nom du patrimoine bâti : MOU22

Commune : MOURIEZ

Sujet : Carrière souterraine

Intérêt : niveau moyen

Justification : Carrière ancienne de craie, avec chambres, pilliers tournés, murs de hague.

Nom du patrimoine bâti : MOU23

Commune : MOURIEZ

Sujet : Pigeonnier

Intérêt : niveau moyen

Justification : Piegeonnier circulaire en brique avec toiture ronde en ardoise.



Nom du patrimoine bâti : MOU24

Commune : MOURIEZ

Sujet : Niche

Intérêt : niveau moyen

Justification : Bâtiment en pierre de taille, détail très travaillée avec statuette de Vierge à l'enfant.

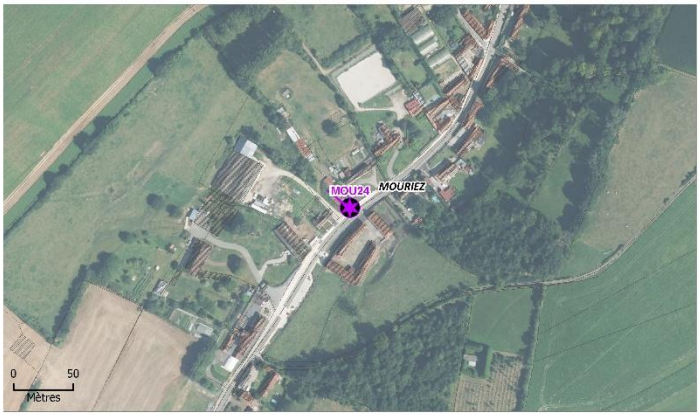

NEULETTE

Nom du patrimoine bâti : NEU01

Commune : NEULETTE

Sujet : Eglise Saint-Hubert

Intérêt : niveau fort

Justification : Ancienne chapelle du château qui lui fait face. Elevée en 1756 en pierre sur soubassement de grès, dans le style classique, avec de faux chapiteaux à volutes, sa façade occidentale à ailettes rappelant les façades d'Arras. Porte en plein cintre et baies en arc brisé. Sacristie cimentée (ou parpaings) au chevet de l'église. Clovis Normand y a effectué des travaux en 1868.

Nom du patrimoine bâti : NEU02

Commune : NEULETTE

Sujet : Calvaire

Intérêt : niveau fort

Justification : Croix en bois avec le Christ en métal, surmonté du titulus INRI, encombré de panneaux de signalétique routière. Ce calvaire a été érigé à la demande de Charlotte Barjavel en 1920, résidant au château. Une restauration serait à prévoir d'après l'enquêtrice.

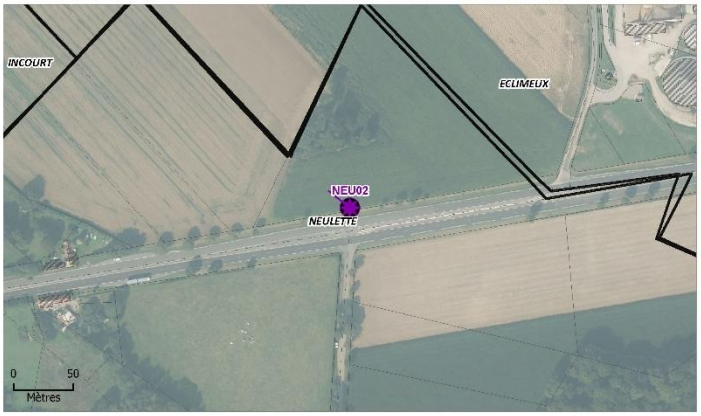

Nom du patrimoine bâti : NEU03

Commune : NEULETTE

Sujet : Château (MH)

Intérêt : niveau fort

Justification : Corps de logis construit sur deux niveaux en brique et encadrements de baies en pierre blanche, façade arrière uniquement en pierre blanche, baies traditionnelles à petits carreaux, piles d'entrée en pierre de taille (et reprises en brique) avec grille et clôture en fer forgé, 2 tourelles d'angle, tour carrée surmontée d'une charpente en chapeau de gendarme, toiture en ardoise, jardin à la française, cour d'honneur pavée, parc. Corps de ferme en pierre de taille (3 bâtiments de ferme pierre autour d'une cour où il y aurait un pigeonnier) et couvert en tuile, soubassement en grès, porche d'entrée. Remanié en 1774 par la famille de Briois, 3 ailes réaménagées, escalier à vis remplacé par rampe hesdinoise, ajout d'un long bâtiment en brique qui rejoint la fuie. Sous la Restauration, suppression du corps de dépendances parallèle au logis pour ouvrir la cour sur une grille, gypseries néoclassiques dans le grand salon. Troupes britanniques 1915-1919, Todt 1940-1944. Restauration des Cussac.Armoiries des bâtisseurs et millésime de 1631 sur pierres de part et d'autre de la porte centrale. Pierre de 1777, restauration de Briois à l'étage. Avait été enduite pour unifier les façades après restaurations. Tourelle sur jardin de 1633 ou 1631 ?, avec dôme en cloche d'ardoise, ancien escalier. Ailes basses en pierre dont une avec tourelle hexagonale. Dépendance carrée ayant servi de prison, chapelle et colombier ! Château transmis de famille en famille (par les femmes, d'après Mme Cussac) depuis l'origine. Au Moyen Age, il existait un château fortifié où les propriétaires avaient droit de justice, la tour carrée abritait une cellule, une chapelle et un pigeonnier.Château de 1633, style Louis XIII, agrandi au 18e (une tour est supprimée et remplacée par une aile en pierres et couverte d'ardoise). Occupé pendant les deux guerres mondiales par des Anglais et des Allemands

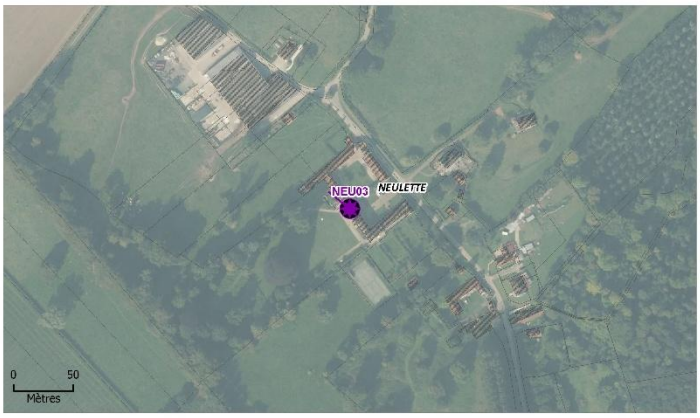

NOYELLES-LES-HUMIERES

Nom du patrimoine bâti : NOY01

Commune : NOYELLES-LES-HUMIERES

Sujet : Calvaire

Intérêt : niveau fort

Justification : Calvaire en bois, inséré dans un cadre végétalisé.

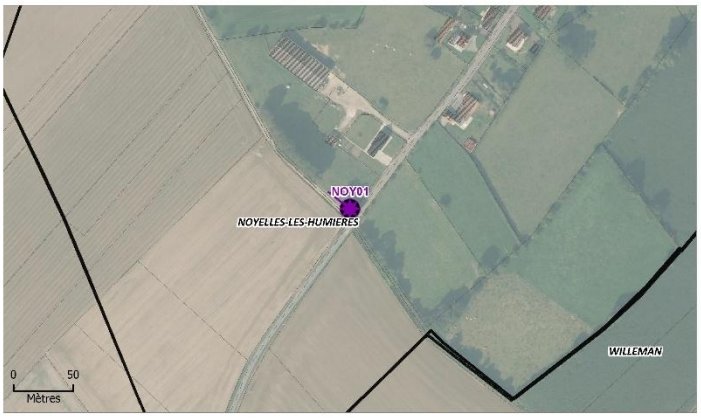

Nom du patrimoine bâti : NOY02

Commune : NOYELLES-LES-HUMIERES

Sujet : Eglise Saint-Martin

Intérêt : niveau fort

Justification : Eglise en craie et brique, soubassement grès et silex. Pas d'ouverture en façade occidentale, petite porte d'entrée latérale. Le monument aux morts reprend 4 enfants morts pendant la Première Guerre mondiale.

Nom du patrimoine bâti : NOY03

Commune : NOYELLES-LES-HUMIERES

Sujet : Monument aux morts

Intérêt : niveau fort

Justification : Monument de type en obélisque

OFFIN

Nom du patrimoine bâti : OFF01

Commune : OFFIN

Sujet : Eglise Saint-Sylvain

Intérêt : niveau fort

Justification : Eglise en pierre à clocher-mur occidental, élevée à partir de la fin du 15e et au 16e siècle. Sa nef a été reconstruite au 18e. Elle a conservé des statues du 16e et un bénitier du 16e (ancienne mesure à grains).

Nom du patrimoine bâti : OFF02

Commune : OFFIN

Sujet : Monument aux morts

Intérêt : niveau fort

Justification : Monument de type en obélisque, devant l'entrée du cimetière

Nom du patrimoine bâti : OFF03

Commune : OFFIN

Sujet : Monument aux morts

Intérêt : niveau fort

Justification : Monument obélisque aux victimes du massacre du 4 septembre 1945

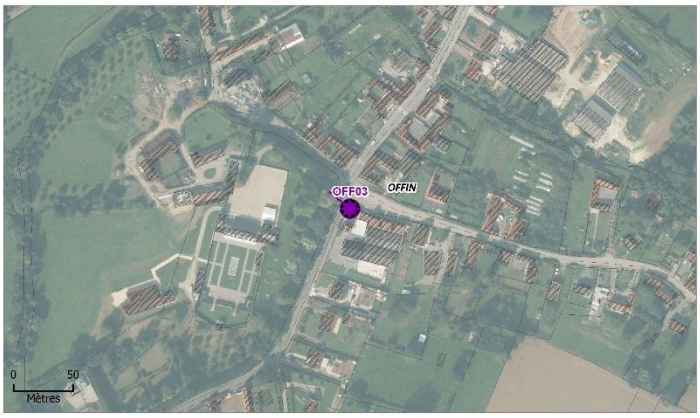

Nom du patrimoine bâti : OFF04

Commune : OFFIN

Sujet : Château

Intérêt : niveau fort

Justification : Château en pierre blanche de taille du 18e siècle, avec grande cour d'honneur, ferme et dépendances. Non visible de la voie publique. Enceinte.

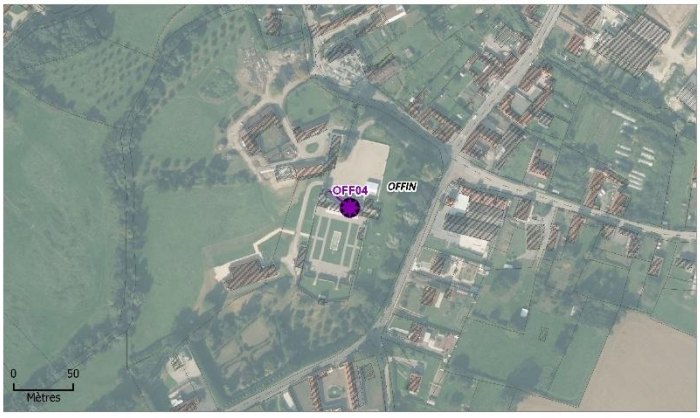

Nom du patrimoine bâti : OFF05

Commune : OFFIN

Sujet : Moulin

Intérêt : niveau fort

Justification : Vieux moulin à eau en pierre blanche de taille, encadrements en brique, que l'on peut rapprocher de celui de Recques-sur-Course. Roue à pale plane non fonctionnelle, ouvrages hydrauliques et chute détruits.

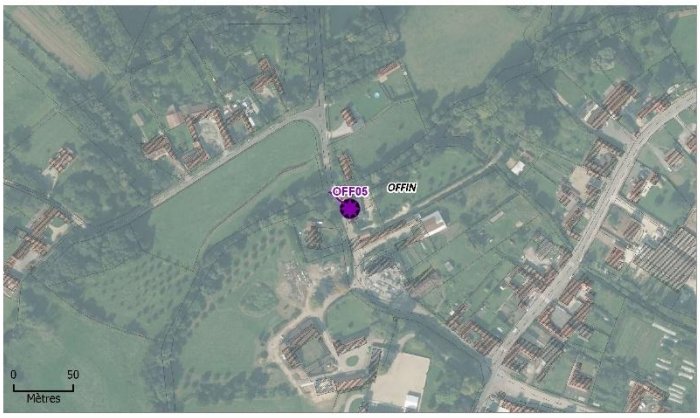

Nom du patrimoine bâti : OFF06

Commune : OFFIN

Sujet : Calvaire

Intérêt : niveau fort

Justification : Grand calvaire de carrefour

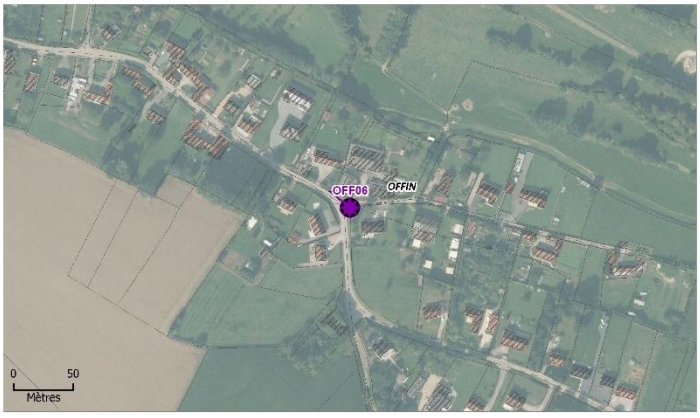

Nom du patrimoine bâti : OFF07

Commune : OFFIN

Sujet : Abreuvoir

Intérêt : niveau fort

Justification : Descente herbacée vers la rivière servant d'abreuvoir au pied du pont.

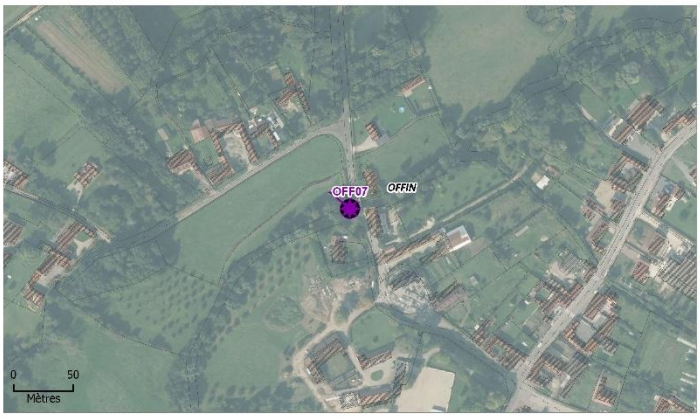

Nom du patrimoine bâti : OFF08

Commune : OFFIN

Sujet : Mairie / école

Intérêt : niveau fort

Justification : Mairie-école typique des constructions de la IIIe République, avec deux bâtiments en brique : l'un en front de rue avec décors de frontispices destiné à la mairie et au logement de l'instituteur, l'autre parallèle en fond de cour, percé de granges fenêtres pour la classe. A noter : décor de lambrequins inspiré de la mode balnéaire.

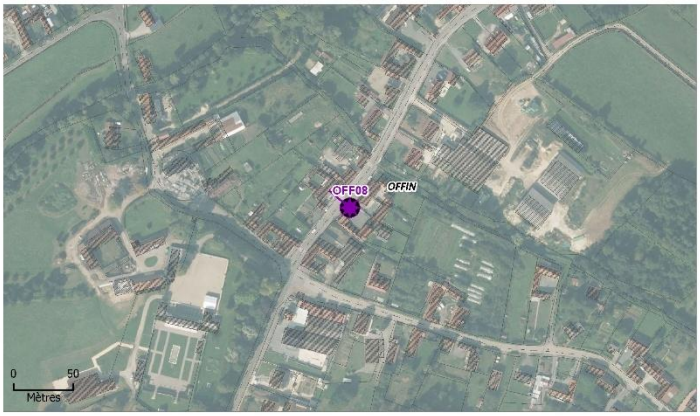

Nom du patrimoine bâti : OFF09

Commune : OFFIN

Sujet : Ancien commerce

Intérêt : niveau moyen

Justification : Maison longue en brique de plain pied à pan coupé, formant un angle de rue avec la Rue d'Aire. Porte murée désignant un ancien commerce typique du 19e siècle.

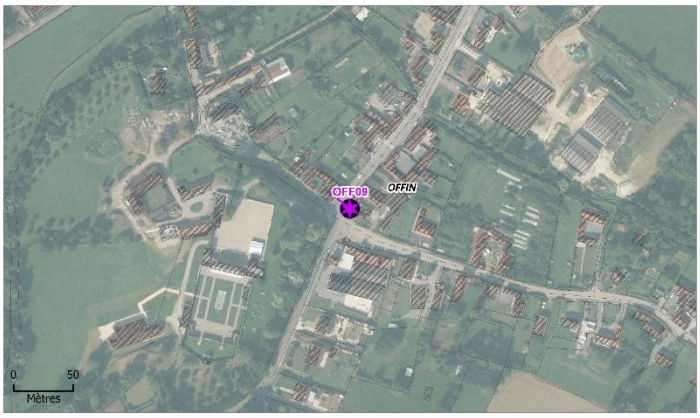

Nom du patrimoine bâti : OFF10

Commune : OFFIN

Sujet : Maison

Intérêt : niveau faible

Justification : Maison longue perpendiculaire à la vp formant un retour sur rue. L'ensemble en torchis sur soubassement de brique a été refait en parpaing sauf pour la partie sur rue percée de deux fenêtres à linteaux droits. Porte de cave perçant le soubassement peint en noir.



Nom du patrimoine bâti : OFF11

Commune : OFFIN

Sujet : Ferme

Intérêt : niveau fort

Justification : Ferme à cour carrée dont le logis en torchis perpendiculaire à la vp est percé sur rue d'une fenêtre à linteau métallique dans un pignon de brique peinte. Etables en torchis en fond de cour, avec portes à double vantail superposé et lucarne en bâtière. Grange haute en torchis perpendiculaire à la vp face au logis, avec grandes portes charretières et bardage bois sur le pignon. La cour est fermée de deux remises basses avec portail à ferronneries.

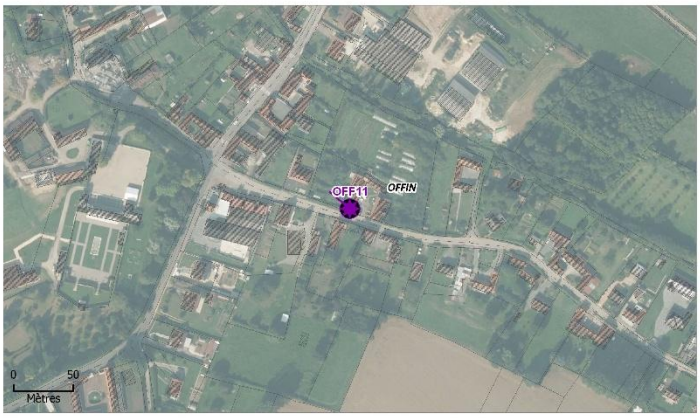

Nom du patrimoine bâti : OFF12

Commune : OFFIN

Sujet : Grange

Intérêt : niveau fort

Justification : Ferme avec logis et dépendance longue sur rue refaites, mais ayant conservé une grange sur rue en torchis, pignon en torchis et bardage bois percé de deux portes dont une de chargement, percée d'une passe à poules. Pignon arrière refait en parpaing.

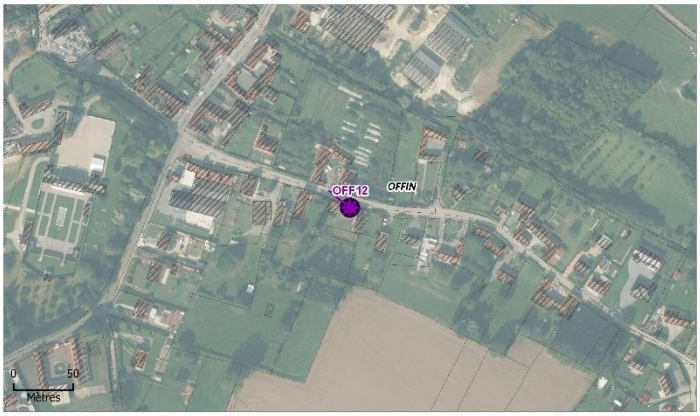

Nom du patrimoine bâti : OFF13

Commune : OFFIN

Sujet : Maison

Intérêt : niveau fort

Justification : Longère en fond de cour restaurée, en torchis enduit, retour gauche dont le pignon en brique enduite à chainage d'angle comprend une niche avec statuette et des motifs (lanterne, signe breton).

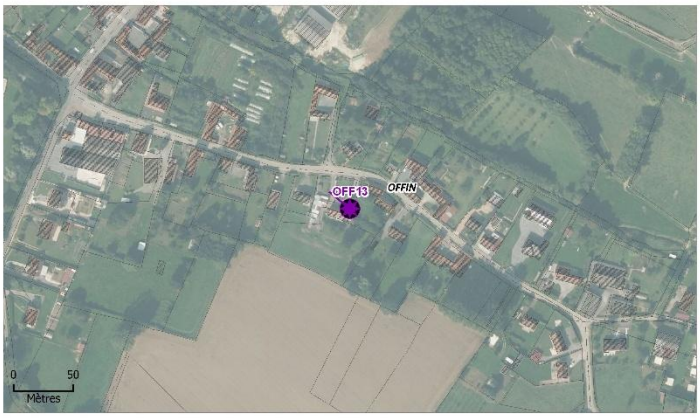

Nom du patrimoine bâti : OFF14

Commune : OFFIN

Sujet : Maison

Intérêt : niveau fort

Justification : Longère en torchis enduit avec porte protégée d'un édicule vitré, longue grange à droite longeant la vp, en torchis restaurée, percée de deux portes de chargement et deux fenêtres, pignon sur cour en bardage bois.

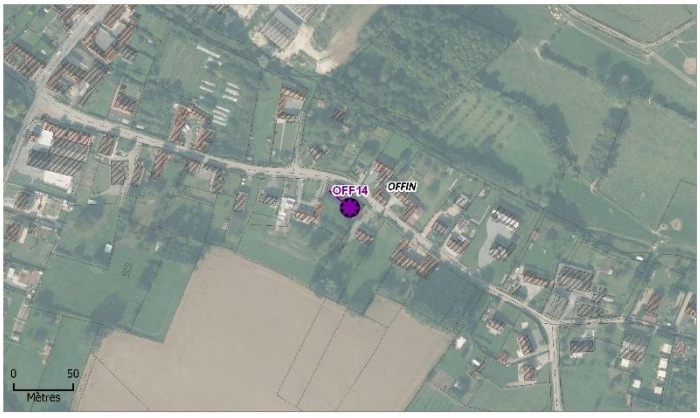

Nom du patrimoine bâti : OFF15

Commune : OFFIN

Sujet : Ferme

Intérêt : niveau fort

Justification : Longère en fond de cour avec deux granges hautes en retour, l'une en bardage bois mais refaite en parpaing, l'autre en brique longeant la vp, avec pignon bardé de bois sur cour, et pignon en moellons de craie et silex sur pâture.

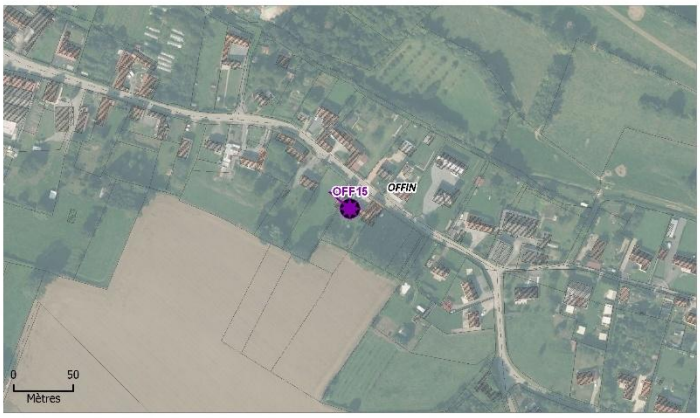

Nom du patrimoine bâti : OFF16

Commune : OFFIN

Sujet : Maison

Intérêt : niveau fort

Justification : Longère en brique enduite, implantée en biseau à la sortie d'Offin vers Loison, percée de fenêtres à linteaux métalliques à encadrement de brique apparent, avec deux lucarnes pendantes éclairant les combles.

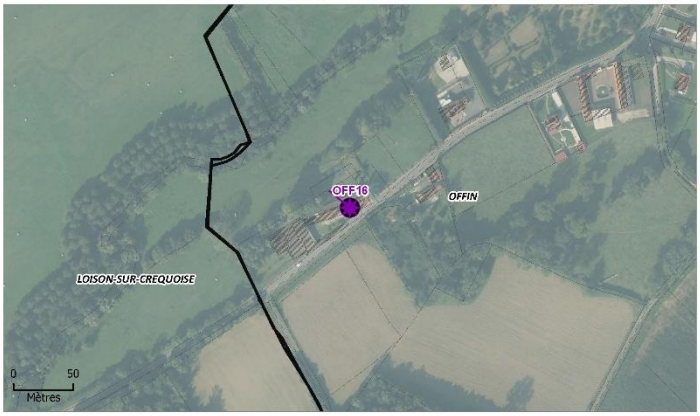

Nom du patrimoine bâti : OFF17

Commune : OFFIN

Sujet : Ferme

Intérêt : niveau fort

Justification : Longère restaurée aux linteaux ornés de lambrequins simulant un entablement. Longue grange haute en face, dépendances en brique sur soubassement de silex sur rue, pignons sur rue de la grange et du logis en brique. Muret enduit à pilastres en brique.

Nom du patrimoine bâti : OFF18

Commune : OFFIN

Sujet : Dépendances

Intérêt : niveau fort

Justification : Fermette à cour carrée dont le logis et une dépendance ont été rénovées, ayant conservé un petit fournil en brique couvert en bâtière de tuile avec bardage bois au pignon, et des étables en bardage bois percées de portes à double vantail superposé.

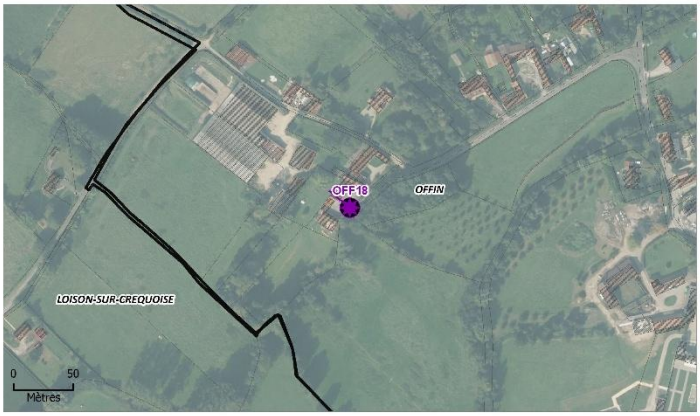

Nom du patrimoine bâti : OFF19

Commune : OFFIN

Sujet : Maison

Intérêt : niveau moyen

Justification : Maisonnette d'avant-guerre, typique de la Basse Canche influencée par le balnéaire, de trois travées, avec toiture en pavillon et marquise, baies larges, lucarne centrale. Cartouche Villa Les Roses 1914. Epis de faitage.

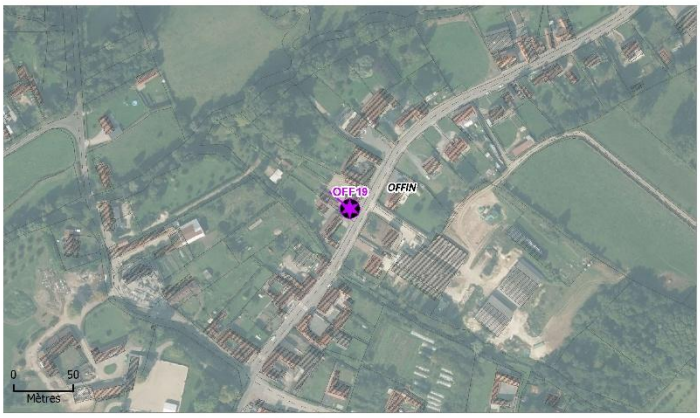

Nom du patrimoine bâti : OFF20

Commune : OFFIN

Sujet : Maison

Intérêt : niveau fort

Justification : Maison longue en brique de plain pied, porte encadrée de pilastres en brique et surmontée d'une lucarne avec fronton percé d'un œil-de-bœuf. Variante de la maison d'inspiration balnéaire. Toiture à croupes et épis de faitage.

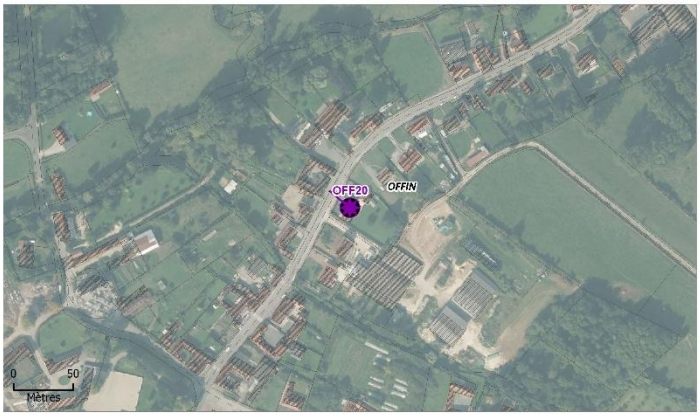

Nom du patrimoine bâti : OFF21

Commune : OFFIN

Sujet : Maison et grange

Intérêt : niveau fort

Justification : Longère de façade sur rue gravillonnée, toiture à croupes avec lambrequin. Perpendiculaire à la vp : grange haute en torchis au pignon éventré.

Nom du patrimoine bâti : OFF22

Commune : OFFIN

Sujet : Maison

Intérêt : niveau fort

Justification : Longère de façade sur rue enduite, avec lucarne pendante à lambrequins. Jardin d'accueil.

Nom du patrimoine bâti : OFF23

Commune : OFFIN

Sujet : Maison

Intérêt : niveau fort

Justification : Maison à façade-pignon en brique sur rue, coiffée d'une toiture de tuile à demi-croupe, percée de larges baies de style balnéaire en rez-de-chaussée, encadrant une porte à imposte en plein cintre, et de deux baies à linteaux métalliques à l'étage.

Nom du patrimoine bâti : OFF24

Commune : OFFIN

Sujet : Maison

Intérêt : niveau fort

Justification : Maison en r+1 enduite en bichromie, avec jardin d'accueil.

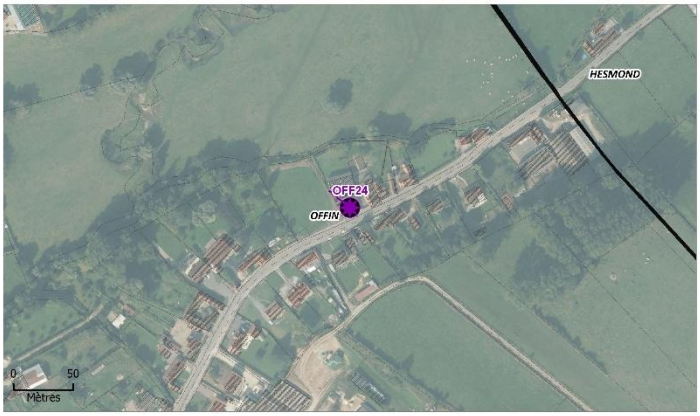

Nom du patrimoine bâti : OFF25

Commune : OFFIN

Sujet : Maison

Intérêt : niveau fort

Justification : Maison en brique à modénatures peintes en blanc, avec lucarne centrale, linteaux métalliques, toiture à croupes et épis de faitage. Forme typique des maisons d'inspiration balnéaire du début du 20e siècle. Garage accolé à droite, sous toiture monopente masquée par des redents.



Nom du patrimoine bâti : OFF26

Commune : OFFIN

Sujet : Maison

Intérêt : niveau fort

Justification : Longère enduite avec cordon contournant les linteaux de baies à 6 carreaux, 2 portes mi-vitrées, toiture dissymétrique.

RAYE-SUR-AUTHIE

Nom du patrimoine bâti : RAY01

Commune : RAYE-SUR-AUTHIE

Sujet : Eglise Saint-Liéphard

Intérêt : niveau fort

Justification : Nef des 13e et 15e siècles ; clocher porche de 1762 ; nef et chœur reconstruits en 1897 avec les pierres de l'ancienne église. Église en pierre blanche, clocher à toiture bulbeuse avec flèche en ardoise, auvent et frontispice au dessus du porche, ouvertures en arc brisé et encadrements en brique, contreforts en brique. Le frontispice porte une inscription révolutionnaire que l'on distingue sous le badigeon restant, sur l'ancienne chaire cylindrique avait été inscrit au couteau : « tribune républicaine ». Détail très curieux : les trous générés par les échafaudages ont été comblés par de la brique. Une des rares églises dont on ne peut faire le tour, enchâssée dans des propriétés privées.

Nom du patrimoine bâti : RAY02

Commune : RAYE-SUR-AUTHIE

Sujet : Monument aux morts

Intérêt : niveau fort

Justification : Monument aux morts, commémorant les guerres 1914 1918 et 1939-1945.

REGNAUVILLE

Nom du patrimoine bâti : REG01

Commune : REGNAUVILLE

Sujet : Eglise Saint-Jacques

Intérêt : niveau fort

Justification : L'ancienne église de 1609 fut démolie en 1849. La nouvelle fut construite en brique sur soubassement en pierre (aujourd'hui enduit), percée d'ouvertures en plein cintre, date en fer en imposte de la porte principale : 1849. Famille de Bournonville. Bénitier de 1609 conservé de l'ancienne église. Confessionnal du 17e comme à Le Quesnoy.

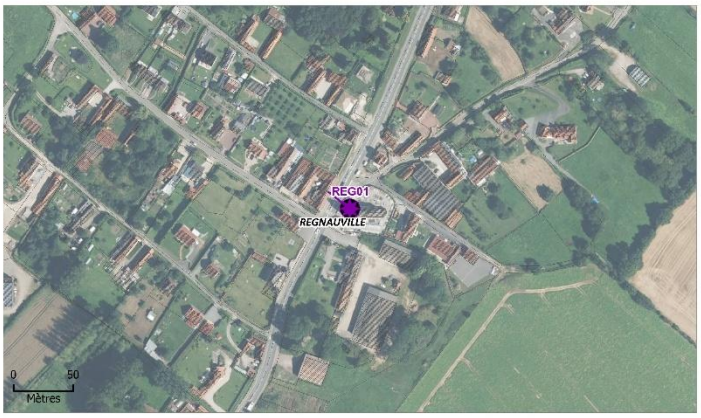

Nom du patrimoine bâti : REG02

Commune : REGNAUVILLE

Sujet : Monument aux morts

Intérêt : niveau fort

Justification : Monument aux morts de type en obélisque

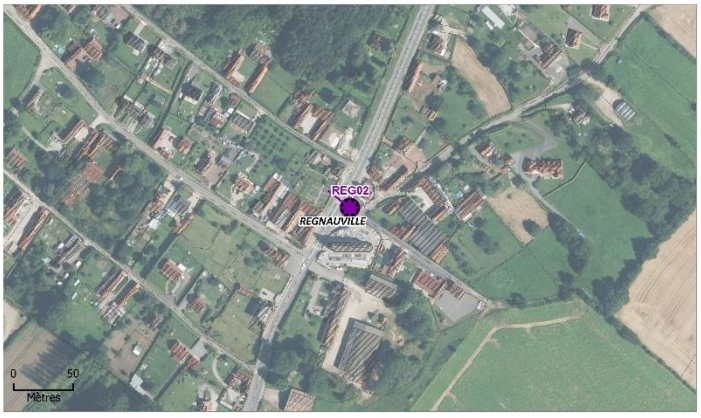

Nom du patrimoine bâti : REG03

Commune : REGNAUVILLE

Sujet : Ecole

Intérêt : niveau moyen

Justification : École en brique peinte du 19e, modénatures en brique.

Nom du patrimoine bâti : REG04

Commune : REGNAUVILLE

Sujet : Ancien presbytère transformé en logement communal

Intérêt : niveau moyen

Justification : Presbytère ayant servi de logement d'instituteur et de mairie. En brique à étage avec fronton central, dépendance en brique, porte murée qui permettait d'accéder au cimetière.

Nom du patrimoine bâti : REG05

Commune : REGNAUVILLE

Sujet : Grenier

Intérêt : niveau moyen

Justification : Grenier en brique peinte à demi lunes, et possible fournil ou grange en brique carrée sur rue.

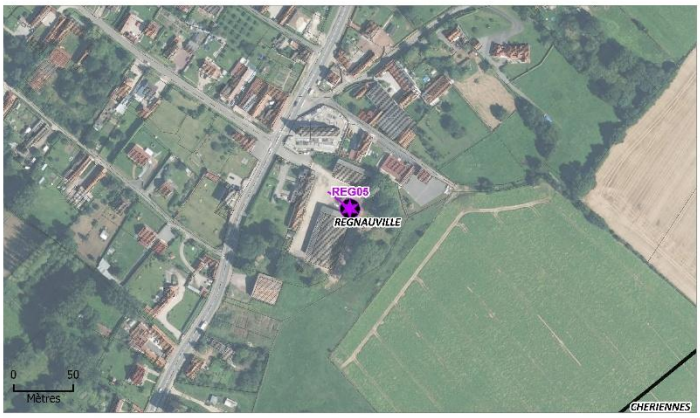

Nom du patrimoine bâti : REG06

Commune : REGNAUVILLE

Sujet : Maison qui vient d'être rénovée

Intérêt : niveau moyen

Justification : Maison à étage et combles en deux volumes, clôture en brique et ferronnerie, cheminée, linteaux brique cintré cimenté.

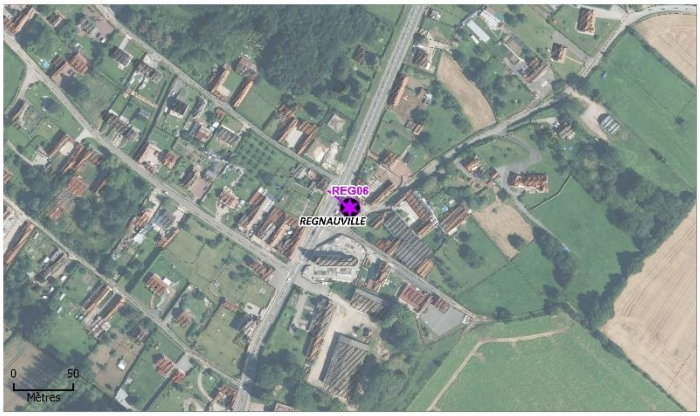

Nom du patrimoine bâti : REG07

Commune : REGNAUVILLE

Sujet : Mairie

Intérêt : niveau moyen

Justification : Mairie en brique, toiture à croupes, modénatures en brique, cordons, ouvertures murées, jardin d'accueil sur l'arrière.

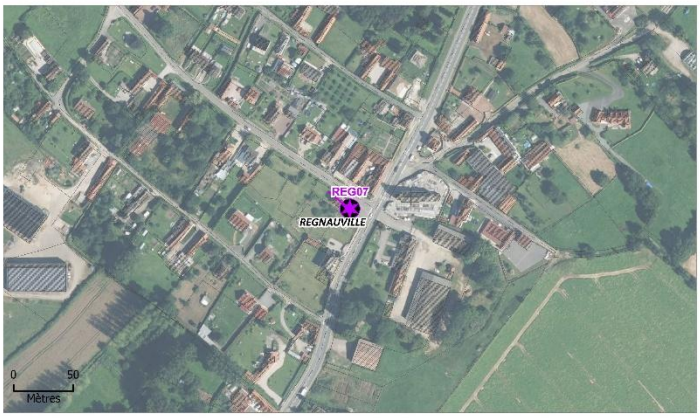

Nom du patrimoine bâti : REG08

Commune : REGNAUVILLE

Sujet : Calvaire

Intérêt : niveau fort

Justification : Calvaire en bois

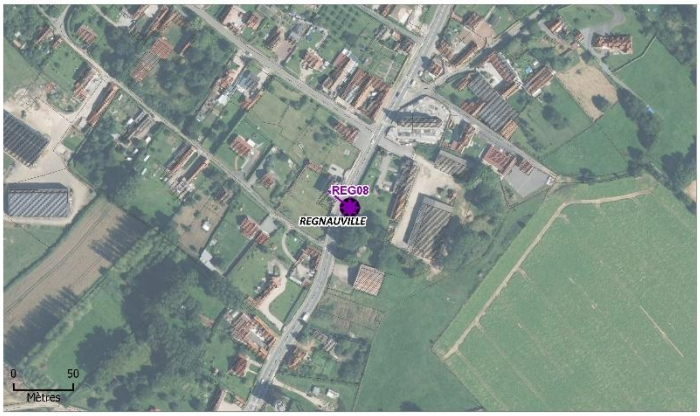

Nom du patrimoine bâti : REG09

Commune : REGNAUVILLE

Sujet : Ferme de style anglo-normand

Intérêt : niveau moyen

Justification : Fermette à ossature bois apparente, style anglo-normand, perpendiculaire à la vp, lucarnes.

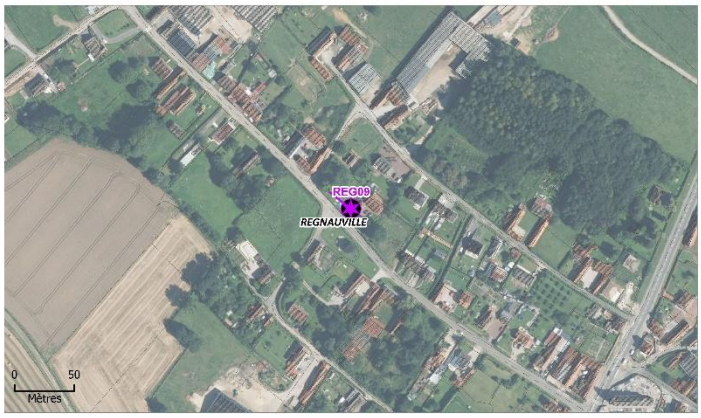

Nom du patrimoine bâti : REG10

Commune : REGNAUVILLE

Sujet : Longère

Intérêt : niveau moyen

Justification : Longère en pans de bois (torchis ?) et fournil. Nommée « Villa d'Esté »



Nom du patrimoine bâti : REG11

Commune : REGNAUVILLE

Sujet : Ferme en U

Intérêt : niveau faible

Justification : Ferme en U en brique

ROLLANCOURT

Nom du patrimoine bâti : ROL01

Commune : ROLLANCOURT

Sujet : Eglise Saint-Riquier

Intérêt : niveau fort

Justification : Bâtie en craie. Le chœur de cette église est plus haut que la nef attenante, il a été probablement édifié au XVIe siècle, tout comme les deux chapelles latérales formant transept. Le chœur est de style gothique flamboyant. La nef actuelle a été construite au XVIIIe siècle et la tour serait contemporaine du chœur et des chapelles, c'est-à-dire construite autour du XVIe siècle. Croix cimentée et Christ en fonte (20e).

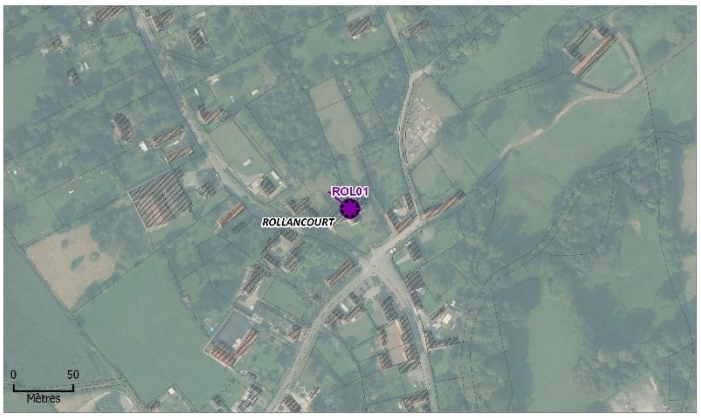

Nom du patrimoine bâti : ROL02

Commune : ROLLANCOURT

Sujet : Monument aux morts

Intérêt : niveau fort

Justification : Monument aux morts de la guerre 14-18 de type en piédestal avec une statue du Poilu mourant, rare exemplaire sur le territoire des 7 vallées.

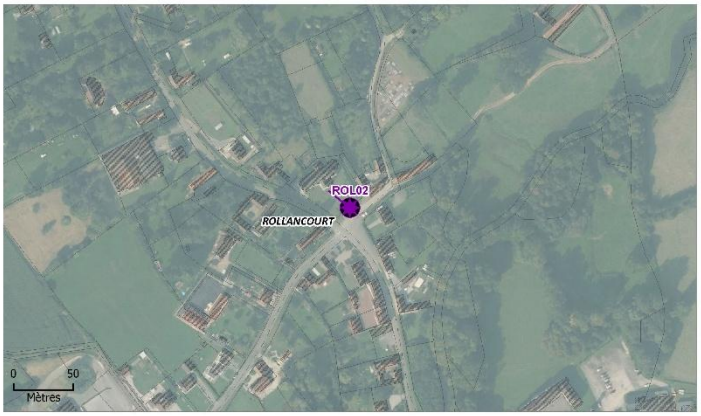

Nom du patrimoine bâti : ROL03

Commune : ROLLANCOURT

Sujet : Manoir de Courcelles

Intérêt : niveau fort

Justification : Construction des 15e et 18e siècles, en pierre sur soubassements en damier de grès et silex ou en grès. Logis quasi aveugle sur rue mais formant 5 travées sur jardin, avec la travée centrale saillante formant une tour carrée renfermant à l'origine unescalier à vis, et dont le fronton à pas de moineaux a été restauré. Fenêtres du 18e (huisseries) mais deux baies à meneaux de pierre ont été rétablies. Dépendance en bardage bois à clin, lucarnes, tuiles plates. Très belle restauration par Hubert Minet et David Lefevre suite à l'achat du manoir en 2016.

Nom du patrimoine bâti : ROL04

Commune : ROLLANCOURT

Sujet : Château

Intérêt : niveau fort

Justification : Corps central de onze travées de largeur, flanqué de deux ailes basses, bâti en craie sur soubassement de grès, perron, deux niveaux, grille fer forgé, toiture à la Mansart recouverte d'ardoise, corniches en pierre, lucarnes, pilastres surmontés de chapiteaux d'ordre ionique entre chaque travées, les trois travées centrales constituent un avant corps légèrement saillant et possèdent des ouvertures en plein cintre, cet avant-corps est surmonté d'un fronton où sont sculptés des motifs décoratifs et des armoiries, dépendance et pigeonnier (tourelle ronde en encorbellement), avec sa toiture en poivrière et épis de faîtage.

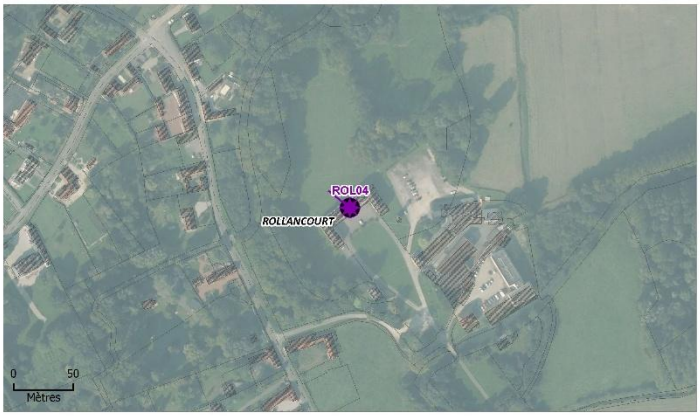

Nom du patrimoine bâti : ROL05

Commune : ROLLANCOURT

Sujet : Moulin

Intérêt : niveau fort

Justification : Le moulin, la chute d'eau sur la Ternoise et le bâtiment renfermant la turbine qui produit de l'électricité. À l'emplacement du moulin se sont succédé deux édifices aujourd'hui disparus. S'en est suivi l'édification de l'actuel moulin, en 1928, par monsieur Gustave Wattinne. Construit principalement en béton, il présente en haut de sa façade une céramique qui reprend le nom de la société qui gère l'activité du moulin « Étoile du Nord », ainsi que son logo, une étoile bleue à 5 branches. Le bâtiment, d'un seul bloc, présente toutefois trois parties de hauteurs différentes. Cette particularité s'explique par la répartition des machines à l'intérieur du moulin.

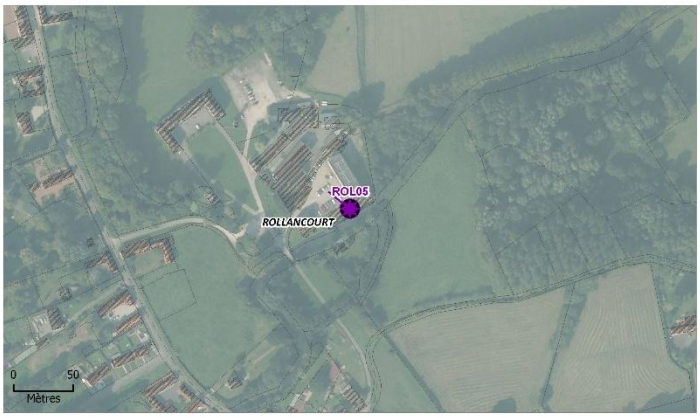

ROUSSENT

Nom du patrimoine bâti : ROU01

Commune : ROUSSENT

Sujet : Eglise

Intérêt : niveau fort

Justification : Eglise en pierre reconstruite en 1842, avec pignon à redents, clocher octogonal, en cours de restauration

Nom du patrimoine bâti : ROU02

Commune : ROUSSENT

Sujet : Monument aux morts

Intérêt : niveau fort

Justification : Calvaire de la Grande Guerre, exemple unique du territoire

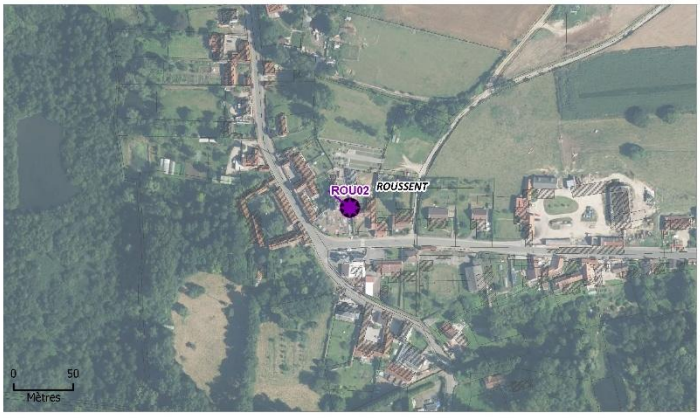

SAINT-DENOEUX

Nom du patrimoine bâti : STD01

Commune : SAINT-DENOEUX

Sujet : Eglise (MH)

Intérêt : niveau fort

Justification : Eglise en pierre sur soubassement de silex et grès en damier. Son chœur de style gothique flamboyant est édifié en 1520-1551 par l'abbaye Sainte Austreberthe de Montreuil, d'où sa dédicace. Sa nef est construite aux 16e et 17e, tandis que son clocheton central est refait au 19e. Chœur classé MH

Nom du patrimoine bâti : STD02

Commune : SAINT-DENOEUX

Sujet : Monument aux morts

Intérêt : niveau fort

Justification : Plaque cimentée adossée à l'église et reposant sur une plaque en granit. Exécuté par le marbrier Dechamps de Montreuil.

SAINT-GEORGES

Nom du patrimoine bâti : STG01

Commune : SAINT-GEORGES

Sujet : Eglise Saint-Georges (MH)

Intérêt : niveau fort

Justification : Eglise du milieu du 18e en pierre et brique, ayant conservé un clocher octogonal engagé dans le mur occidental de sa nef du 16e. Fenêtres de style gothique flamboyant.

Nom du patrimoine bâti : STG02

Commune : SAINT-GEORGES

Sujet : Calvaire

Intérêt : niveau fort

Justification : Calvaire en bois avec Christ et titulus, inscrit dans cadre paysagé.

Nom du patrimoine bâti : STG03

Commune : SAINT-GEORGES

Sujet : Monument aux morts

Intérêt : niveau fort

Justification : Monument aux Morts

Nom du patrimoine bâti : STG04

Commune : SAINT-GEORGES

Sujet : Moulin

Intérêt : niveau fort

Justification : Moulin à eau restauré, en brique à encadrements de pierre. Ancienne pisciculture. Producteur d'hydroélectricité.

SAINT-REMY-AU-BOIS

Nom du patrimoine bâti : STR01

Commune : SAINT-REMY-AU-BOIS

Sujet : Eglise Saint-Rémy

Intérêt : niveau fort

Justification : Eglise en craie taillée achevée d'un chœur haut à 3 pans flanqué de contreforts, nef s'ouvrant sur un petit clocher mur campanaire et percée de baies en plein cintre, toiture en ardoise

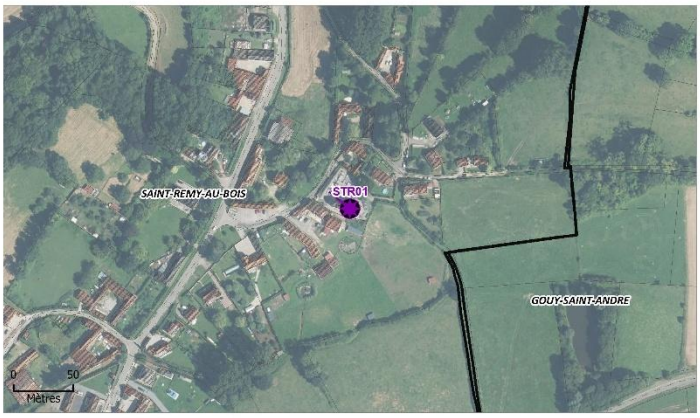

Nom du patrimoine bâti : STR02

Commune : SAINT-REMY-AU-BOIS

Sujet : Monument aux morts

Intérêt : niveau fort

Justification : Monument aux morts de la guerre 14-18 avec sculpture de soldat enceint d'une clôture en obus reconstitués et grille en fer forgé

Nom du patrimoine bâti : STR03

Commune : SAINT-REMY-AU-BOIS

Sujet : Calvaire

Intérêt : niveau fort

Justification : Calvaire en fer forgé avec dorures

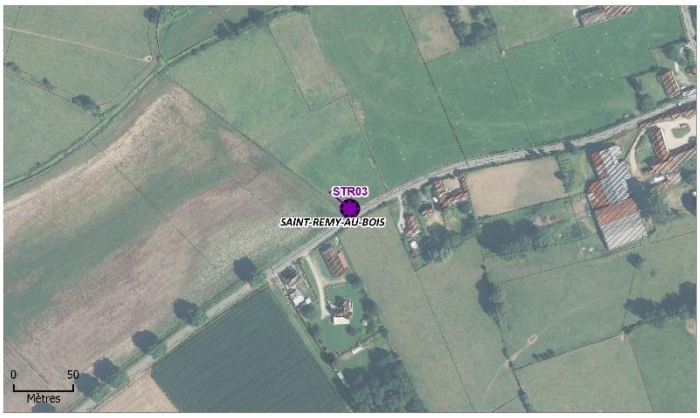

Nom du patrimoine bâti : STR04

Commune : SAINT-REMY-AU-BOIS

Sujet : Chapelle

Intérêt : niveau fort

Justification : Chapelle en craie taillée de 1771 accessible par une porte d'entrée cintrée et couverte en tuile d'une toiture à débord sur l'avant faisant office d'auvent

Nom du patrimoine bâti : STR05

Commune : SAINT-REMY-AU-BOIS

Sujet : Porche et mur d'enceinte

Intérêt : niveau faible

Justification : Corps de ferme à cour carrée accessible par un porche en craie taillée formé d'une bâtière en charpente recouverte d'ardoises, longère à 7 travées enduite sur soubassement en fausse pierre, porte centrale encadrée de fenêtres, dépendances en craie taillée ou brique, étables en torchis donnant sur cour, ancien flot (zone herbeuse) en centre de cour

SAINTE-AUSTREBERTHE

Nom du patrimoine bâti : STEA01

Commune : SAINTE-AUSTREBERTHE

Sujet : Eglise Sainte-Austreberthe

Intérêt : niveau fort

Justification : Chœur 16e 17e rouge barre ; Transept 18e ; Tour 1896. Église, en brique, ouvertures en arc brisé, une partie en rouge barre avec ouvertures à meneaux, nef à chevet plat, enclos funéraire, graffitis dans la craie « L. Salome 1850 » pierre funéraire, graffitis 1615.

Nom du patrimoine bâti : STEA02

Commune : SAINTE-AUSTREBERTHE

Sujet : Monument aux morts

Intérêt : niveau fort

Justification : Monument aux morts, commémorant les guerres 1914 1918 et 1939-1945. De style en obélisque surmonté d'une croix, encadré de 4 pieux avec chaines et accès par degrés.

SAULCHOY

Nom du patrimoine bâti : SAU01

Commune : SAULCHOY

Sujet : Eglise Saint-Martin

Intérêt : niveau fort

Justification : Eglise élevée en pierre sur soubassement de silex et rang de brique, son chœur date du 15e siècle mais possède des traces du 13e. Sa nef a été reconstruite au 19e et percée de lancettes en arc brisé, avec son clocher assis sur le pignon occidental. Frise en denticules, graffitis "Vive LAROC" "PLasalle 1687" "1786" "1605".

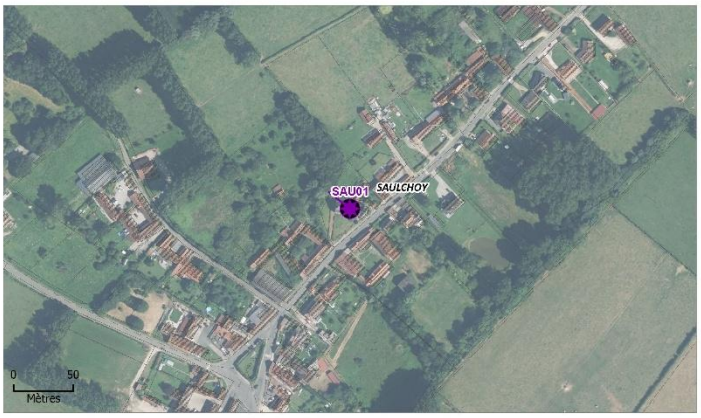

Nom du patrimoine bâti : SAU02

Commune : SAULCHOY

Sujet : Monument aux morts

Intérêt : niveau fort

Justification : Monument aux morts au centre du cimetière

SEMPY

Nom du patrimoine bâti : SEM01

Commune : SEMPY

Sujet : Moulin de Sempy

Intérêt : niveau fort

Justification : Ruines du moulin à vent en pierre blanche sur soubassement en damier de grès et de silex, encadrement de porte en grès. Situé sur la voie romaine. Partie haute disparue mais point culminant à la croisée de chemins de randonnée.

Nom du patrimoine bâti : SEM02

Commune : SEMPY

Sujet : Eglise Saint-Firmin

Intérêt : niveau fort

Justification : Eglise en craie taillée et reprises en brique, chœur armorié et nefs, baie comblée en bas du clocher, cadran solaire rénové, traces d'une ancienne nef à l'extérieur, portail latéral 14e restauration fin 15e- début 16e, graffiti 1663, grès à la base des contreforts, 3 baies ternées, traces d'arrondi (ancien escalier ?), tombes anciennes.

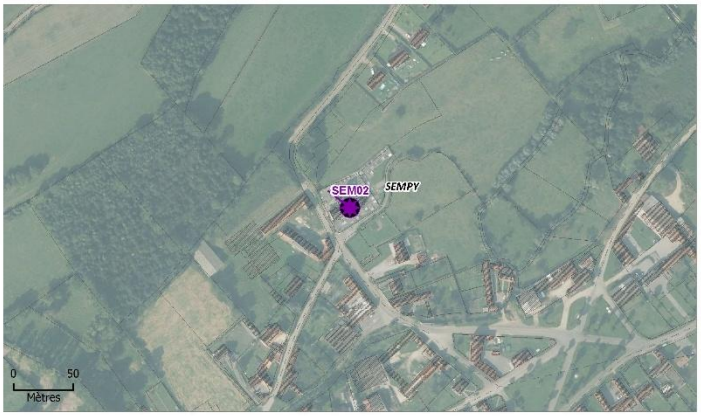

Nom du patrimoine bâti : SEM03

Commune : SEMPY

Sujet : Monument aux mort

Intérêt : niveau fort

Justification : Monument aux mort

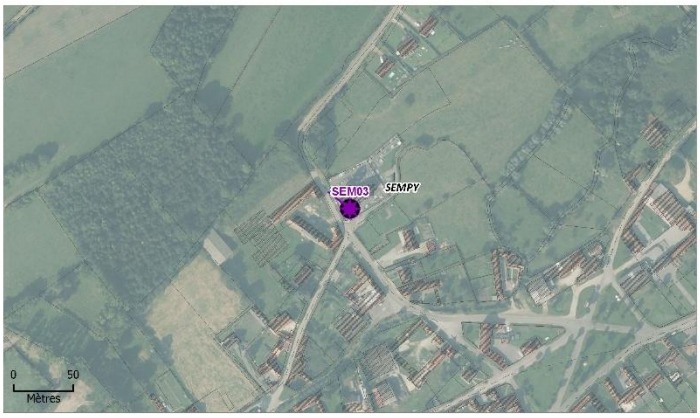

TORTEFONTAINE

Nom du patrimoine bâti : TOR01

Commune : TORTEFONTAINE

Sujet : Abbaye de Dommartin (MH)

Intérêt : niveau fort

Justification : Ancienne abbaye Saint-Josse de Dommartin, 2 porches d'entrée monumentaux en plein cintre édifiés en craie taillée, logis principal en brique en R+1+ combles mansardés, flanqué d'une tour massive de plan carré en R+2+combles et percée de baies néogothiques, épis de faitage, nombreuses dépendances en brique, enceinte d'un long mur en craie

Nom du patrimoine bâti : TOR02

Commune : TORTEFONTAINE

Sujet : Eglise Saint-Martin

Intérêt : niveau fort

Justification : Tour de 1161 relevée au 17e ; nef et chœur des 17e et 18e ; chapelle latérale au chœur 1869. Eglise élevée en craie sur soubassement silex repris partiellement en brique, baies plein cintre, clocher porche accueillant un portail en plein cintre sculpté comprenant une niche avec statue, 2 chapelles latérales avec pignons en wambergue timbrés d'une croix et baie géminée plein cintre surmontée d'une baie quadrilobée, chœur circulaire flanqué d'une sacristie de plan carré, fleurissement des abords de l'édifice.

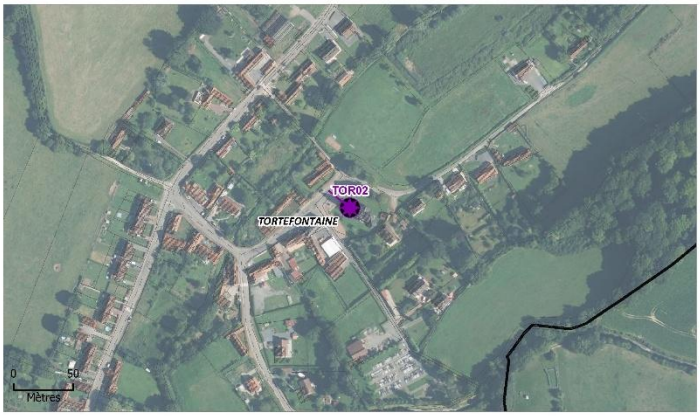

Nom du patrimoine bâti : TOR03

Commune : TORTEFONTAINE

Sujet : Monument aux morts

Intérêt : niveau fort

Justification : Monument aux morts de type colonne

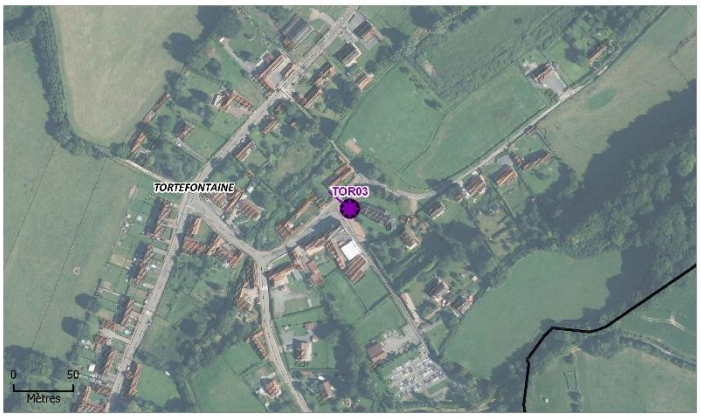

Nom du patrimoine bâti : TOR04

Commune : TORTEFONTAINE

Sujet : Ferme de Reffy

Intérêt : niveau fort

Justification : Longue dépendance à pans de bois apparents comblés de brique avec lucarnes, logis en brique avec pignons en wambergue, porche en brique avec toiture mansardée

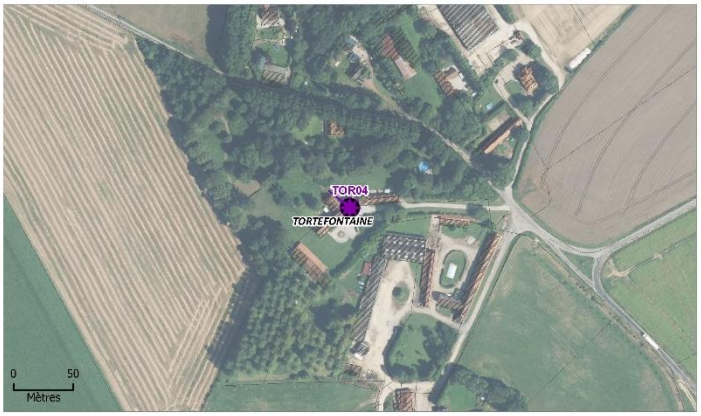

Nom du patrimoine bâti : TOR05

Commune : TORTEFONTAINE

Sujet : Dépendance

Intérêt : niveau moyen

Justification : Dépendance en torchis perpendiculaire à la voie, pignon en brique, percée sur cour de deux portes d'entrée en bois

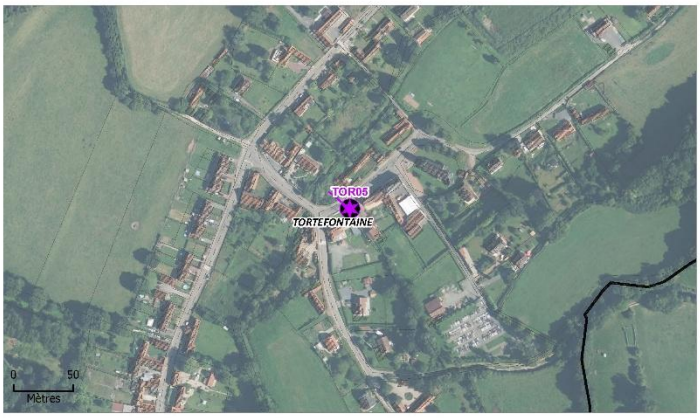

Nom du patrimoine bâti : TOR06

Commune : TORTEFONTAINE

Sujet : Fermette

Intérêt : niveau moyen

Justification : Fermette en U, longère à pans de bois apparents, dépendance en torchis perpendiculaire à la rue flanquée d'un appentis percé de petites ouvertures, 2ème dépendance identique en symétrique à pans de bois comblés de briques

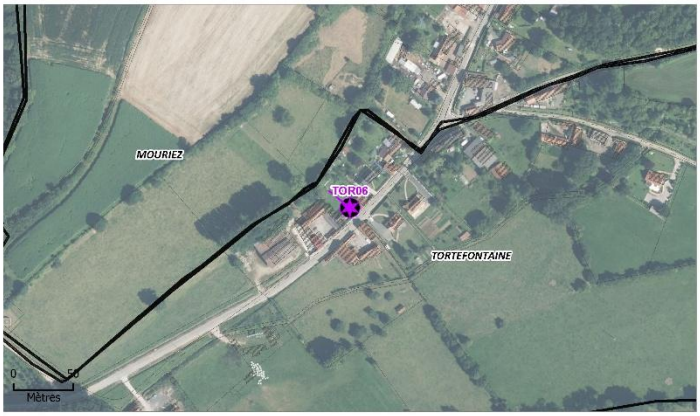

Nom du patrimoine bâti : TOR07

Commune : TORTEFONTAINE

Sujet : Longère avec soubassement en pierre

Intérêt : niveau moyen

Justification : Corp de ferme à cour carrée, dépendances hautes en brique et bardées de bois en partie supérieure dont le pignon de l'une abrite une niche, ancien fournil sur rue, logis en torchis avec fenêtres traditionnelles à 6 carreaux et porte s'ouvrant à deuxvolets, petite dépendance carrée en torchis dans la cour

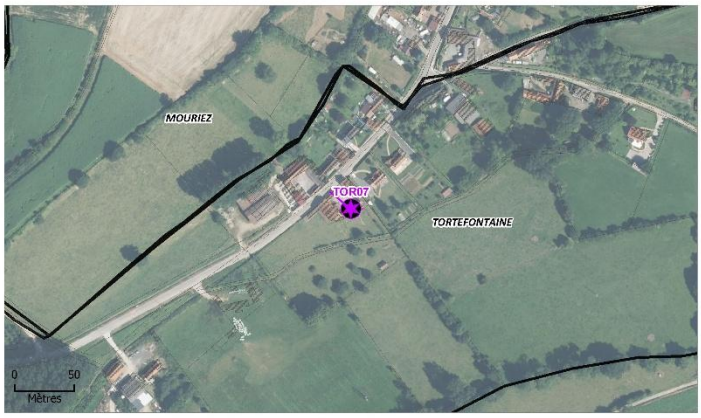

Nom du patrimoine bâti : TOR08

Commune : TORTEFONTAINE

Sujet : Ferme

Intérêt : niveau moyen

Justification : Logis à étage en brique à 4 travées, ancres de façade millésimées 1851? et cartouche sculpté et millésimé, marquise d'entrée, ailes basses latérales, toitures en pavillon, dépendances en brique (étables et écuries), grand chartil en bois en fond de cour.

Nom du patrimoine bâti : TOR09

Commune : TORTEFONTAINE

Sujet : Maison

Intérêt : niveau moyen

Justification : Longère en brique peinte

Nom du patrimoine bâti : TOR10

Commune : TORTEFONTAINE

Sujet : Ferme

Intérêt : niveau moyen

Justification : Longère en brique avec lucarne pendante centrale ; grange en torchis et bardage bois, dépendance type atelier avec ouvertures et fenêtres traditionnelles

Nom du patrimoine bâti : TOR11

Commune : TORTEFONTAINE

Sujet : Ferme

Intérêt : niveau moyen

Justification : Logis de ferme du 19e siècle en moellons de craie pouvant provenir de la démolition de l'église abbatiale qui servit de carrière à partir de 1791, après la vente des Biens nationaux.



Nom du patrimoine bâti : TOR12

Commune : TORTEFONTAINE

Sujet : Maison

Intérêt : niveau moyen

Justification : Villa en R+combles, enduit sur soubassement en brique, fenêtres à imposte, tourelle carrée accolée au corps principal avec toiture à 4 pans, débord de toiture soutenu par des corbeaux, épis de faitage en zinc



Nom du patrimoine bâti : TOR13

Commune : TORTEFONTAINE

Sujet : Fermette

Intérêt : niveau moyen

Justification : Fermette en U, dépendance en brique en fond de cour, dépendance en torchis et pignon bardé de bois sur rue

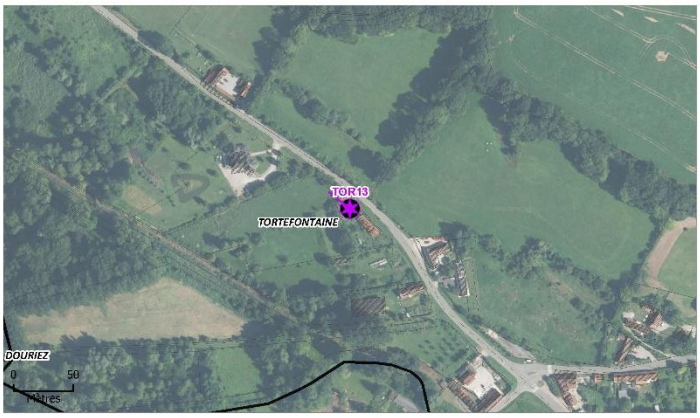

Nom du patrimoine bâti : TOR14

Commune : TORTEFONTAINE

Sujet : Restaurant

Intérêt : niveau moyen

Justification : Commerce à pan coupé, dépendance en brique avec porte cintrée au rez-de-chaussée et porte d'accès au grenier dans les combles

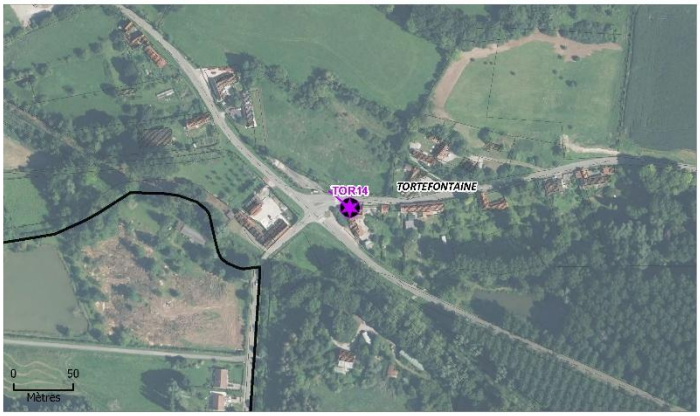

Nom du patrimoine bâti : TOR15

Commune : TORTEFONTAINE

Sujet : Fermette

Intérêt : niveau moyen

Justification : Logis en craie enduite, pignon en wambergue appareillé en rouge barre et queues d'hirondelles, grange en bois avec toiture à débord. Arbres en rideau.

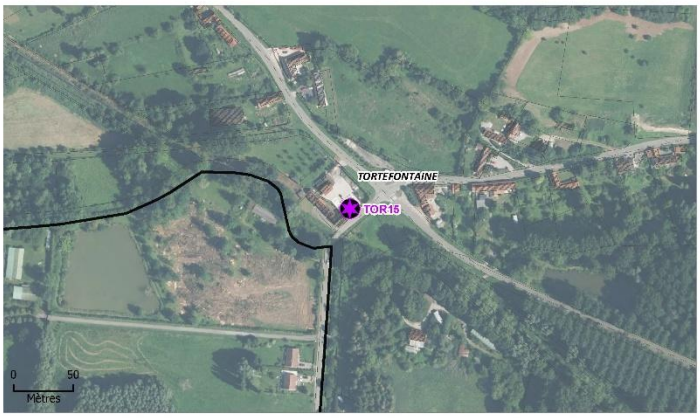

Nom du patrimoine bâti : TOR16

Commune : TORTEFONTAINE

Sujet : Maison

Intérêt : niveau moyen

Justification : Longère avec lucarne centrale, toiture à 2 pans en tuile

Nom du patrimoine bâti : TOR17

Commune : TORTEFONTAINE

Sujet : Fermette

Intérêt : niveau moyen

Justification : Longère dont la partie supérieure du pignon est bardée de bois, toiture à 2 pans en tuile

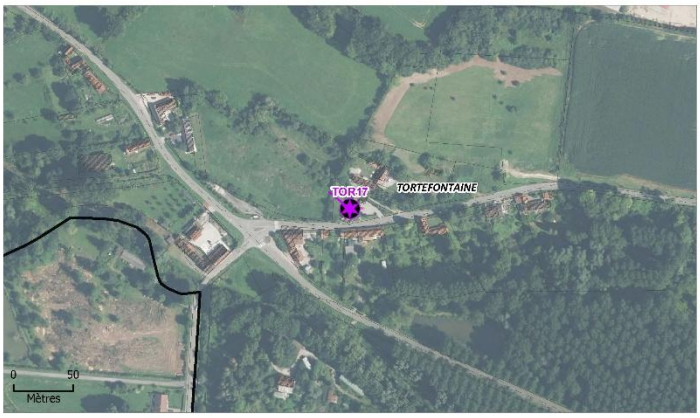

Nom du patrimoine bâti : TOR18

Commune : TORTEFONTAINE

Sujet : Fermette

Intérêt : niveau moyen

Justification : Fermette en L, logis perpendiculaire à la voie avec porte centrale à imposte encadrée de fenêtres traditionnelles à 6 carreaux, dépendance en brique sur laquelle est adossée une pompe à bras en fonte

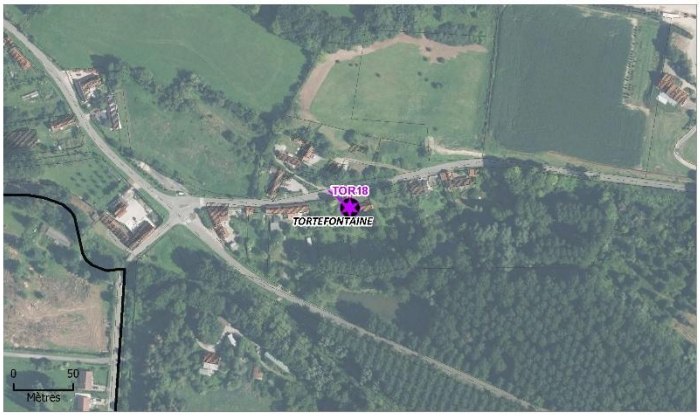

Nom du patrimoine bâti : TOR19

Commune : TORTEFONTAINE

Sujet : Dépendance

Intérêt : niveau moyen

Justification : Dépendance bardée de bois et percée de 3 portes dont 2 piétonnes en bois et l'une de garage

Nom du patrimoine bâti : TOR20

Commune : TORTEFONTAINE

Sujet : Ferme

Intérêt : niveau faible

Justification : Logis à étage en brique avec 3 pignons en wambergue

Nom du patrimoine bâti : TOR21

Commune : TORTEFONTAINE

Sujet : Corps de ferme

Intérêt : niveau moyen

Justification : Maisons symétriques en brique, dépendance en brique et baies cintrées comblées de brique donnant sur la voie, anciennes étables en brique



Nom du patrimoine bâti : TOR22

Commune : TORTEFONTAINE

Sujet : Corps de ferme

Intérêt : niveau moyen

Justification : Maisons symétriques en brique, dépendance en brique et baies cintrées comblées de brique donnant sur la voie, anciennes étables en brique



Nom du patrimoine bâti : TOR23

Commune : TORTEFONTAINE

Sujet : Ferme du Corbesseau

Intérêt : niveau moyen

Justification : Corps de ferme à cour carrée à l'abandon, logis en craie taillée avec ancres millésimées "1826", frise en denticules, porte d'entrée à imposte et linteau bois, toiture en pavillon en carreaux de fibrociments avec lucarne centrale de grenier en capucine, dépendances en brique, saule pleureur en centre de cour (ancien flot ?)



Nom du patrimoine bâti : TOR24

Commune : TORTEFONTAINE

Sujet : Dépendance

Intérêt : niveau moyen

Justification : Dépendance en torchis et bardage bois, pignon en brique



Nom du patrimoine bâti : TOR25

Commune : TORTEFONTAINE

Sujet : Motte castrale

Intérêt : niveau fort

Justification : Motte castrale

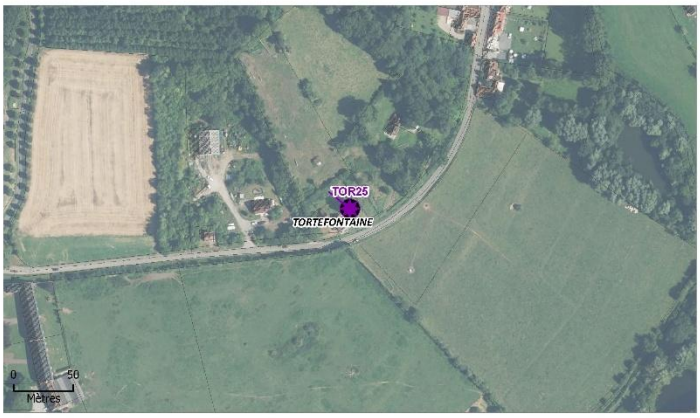

Nom du patrimoine bâti : TOR26

Commune : TORTEFONTAINE

Sujet : Fermette

Intérêt : niveau moyen

Justification : Fermette en U en contrebas de la voie, longère qui a conservé 2 lots de fenêtres traditionnelles, grange à pans de bois apparents et silex, jardin d'accueil

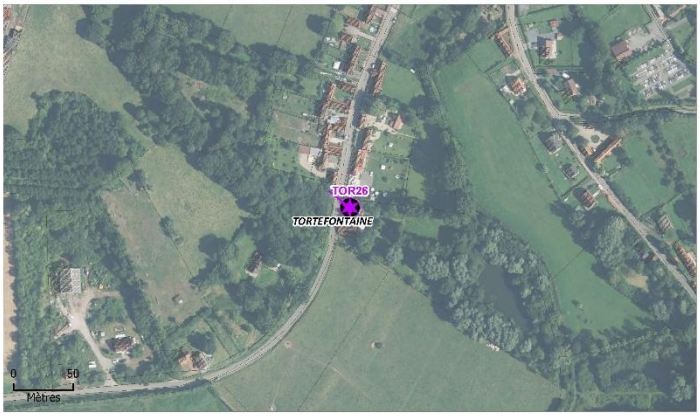

Nom du patrimoine bâti : TOR27

Commune : TORTEFONTAINE

Sujet : Fermette

Intérêt : niveau moyen

Justification : Fermette en L, dépendance bardée de bois, pile d'entrée et muret en brique, dépendance haute en torchis et brique sur soubassement silex, pignon en craie taillée, pompe à bras en fonte adossée au logis

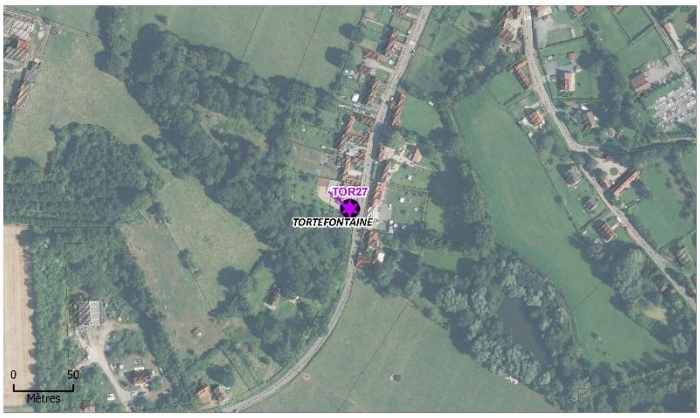

Nom du patrimoine bâti : TOR28

Commune : TORTEFONTAINE

Sujet : Fermette

Intérêt : niveau moyen

Justification : Fermette en contrebas de la voie, longère en torchis avec portes traditionnelle demi-vitrées, fenêtres traditionnelles à petits carreaux, plaque inscrite "Pas Maison Courbo"

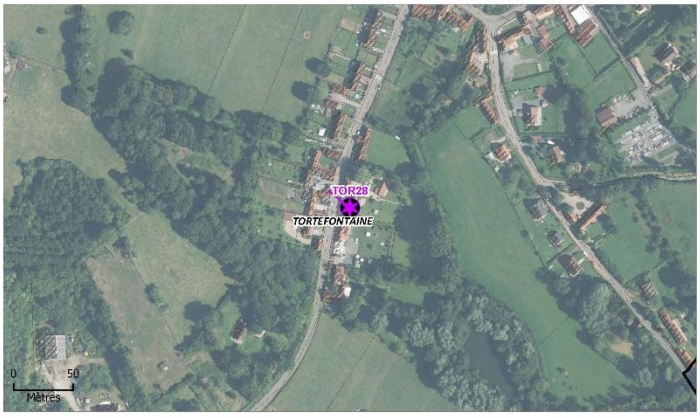

Nom du patrimoine bâti : TOR29

Commune : TORTEFONTAINE

Sujet : Fermette

Intérêt : niveau moyen

Justification : Fermette en U, grange bardée de bois sur soubassement silex avec appentis latéral, longère torchis en fond de cour avec ouvertures traditionnelles

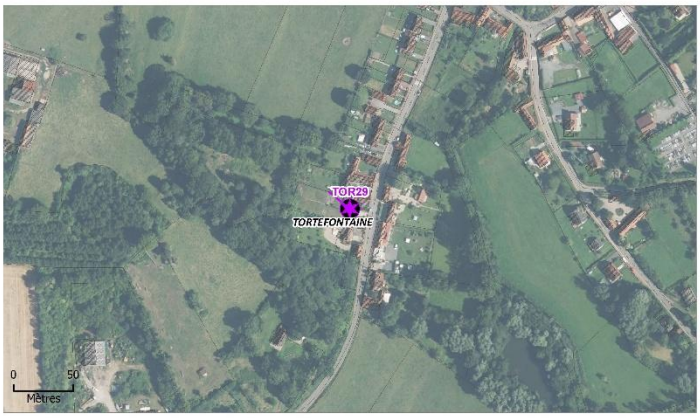

Nom du patrimoine bâti : TOR30

Commune : TORTEFONTAINE

Sujet : Fermette

Intérêt : niveau moyen

Justification : Fermette en U, piles d'entrées encadrées de deux dépendances symétriques de plan carré en torchis sur soubassement silex dont l'une est percée d'une large baie atelier (ou ancien commerce ?)

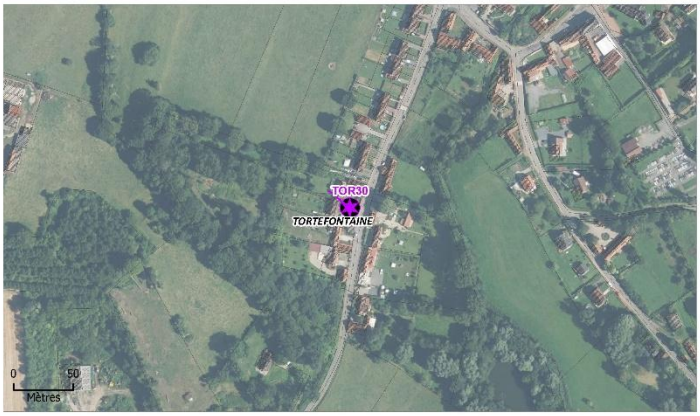

Nom du patrimoine bâti : TOR31

Commune : TORTEFONTAINE

Sujet : Fermette

Intérêt : niveau moyen

Justification : Fermette en U, logis perpendiculaire à la voie en torchis bardée de bois en partie supérieure et lucarnes en chien couché, dépendances rénovées

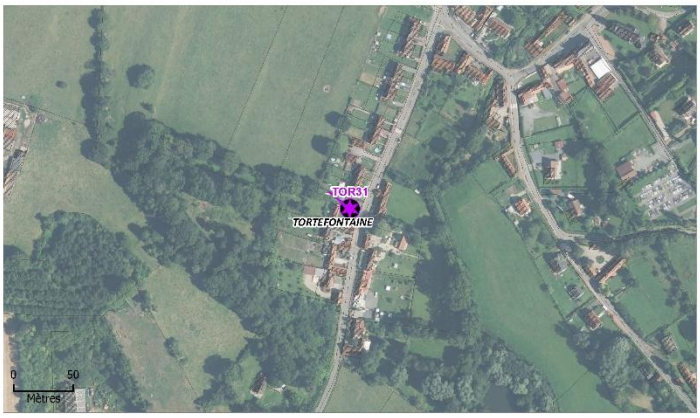

Nom du patrimoine bâti : TOR32

Commune : TORTEFONTAINE

Sujet : Fermette

Intérêt : niveau faible

Justification : Fermette en U en contrebas de la voie, longère en torchis avec porte à imposte, jardin d'accueil, dépendances en torchis et bardage bois



Nom du patrimoine bâti : TOR33

Commune : TORTEFONTAINE

Sujet : Maison

Intérêt : niveau moyen

Justification : Longère en brique enduite, perron d'entrée, toiture à 2 pans en tuile

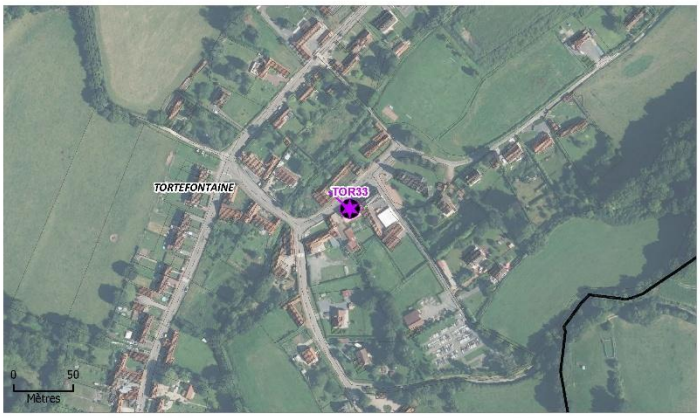

Nom du patrimoine bâti : TOR34

Commune : TORTEFONTAINE

Sujet : Mairie

Intérêt : niveau moyen

Justification : Mairie en brique en R+1, 5 travées avec porte centrale plein cintre et imposte encadrée de fenêtres cintrées à 6 carreaux avec imposte également, léger avant-corps central à fronton, chainages d'angle saillants, ancres millésimées 1863, toiture en pavillon en ardoise avec petits épis de faitage, pompe à bras métallique en façade, arrière du bâtiment donne sur cour clôturée avec dépendances d'aisance

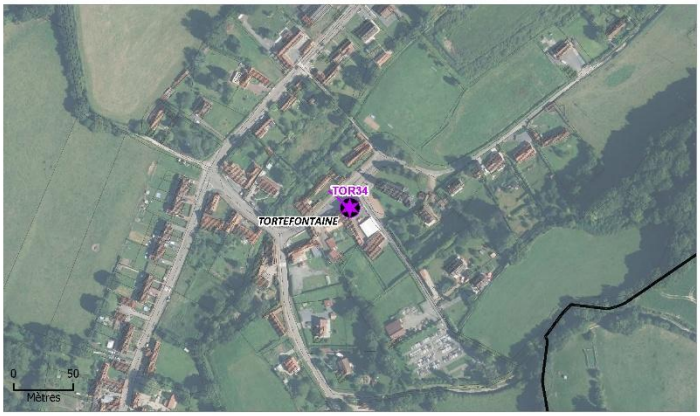

Nom du patrimoine bâti : TOR35

Commune : TORTEFONTAINE

Sujet : Longère

Intérêt : niveau moyen

Justification : Longère enduite, ouvertures à petits carreaux avec volets, toiture à débord en partie gauche du bâtiment, jardin d'accueil

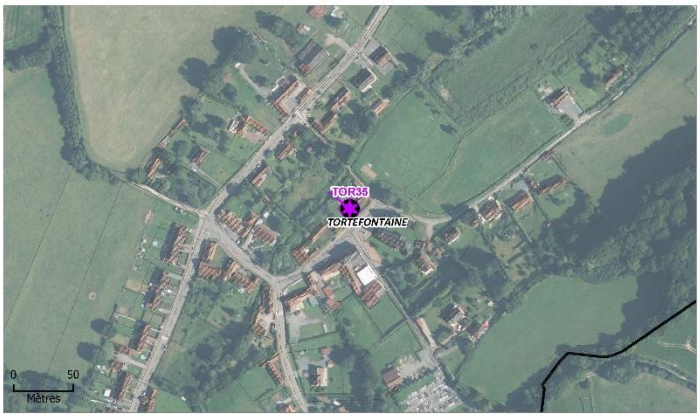

Nom du patrimoine bâti : TOR36

Commune : TORTEFONTAINE

Sujet : Ancien café

Intérêt : niveau faible

Justification : Ancien café en torchis ayant conservé son enseigne "Débit de tabac - Herent-Bernard - Café - Epicerie", dépendances en torchis et bardage bois sur soubassement silex avec reprises en parpaing sur un appentis, petite dépendance isolée en silex, chainages d'angle en brique et bardage bois sur la partie supérieure



Nom du patrimoine bâti : TOR37

Commune : TORTEFONTAINE

Sujet : Fermette

Intérêt : niveau moyen

Justification : Logis en brique avec appentis en craie en arrière-cour, dépendance en brique et bardée de bois côté rivière, grange en pan de bois apparents comblés de brique et passage charretier

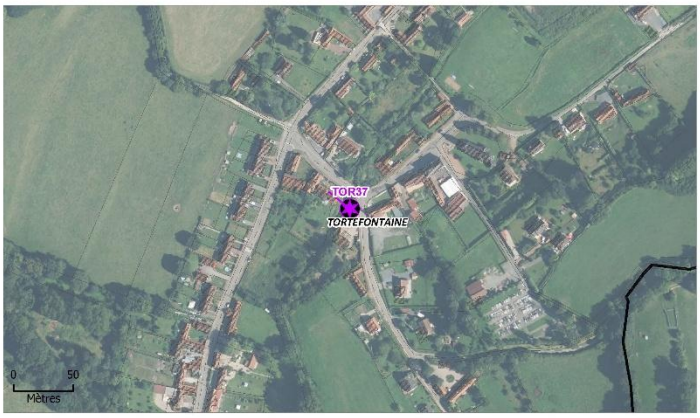

Nom du patrimoine bâti : TOR38

Commune : TORTEFONTAINE

Sujet : Maison

Intérêt : niveau moyen

Justification : Longère en torchis avec fenêtres traditionnelles avec clés de fenêtres, porte d'entrée semi vitrée surmontée d'une marquise, dépendance en brique et bardage bois

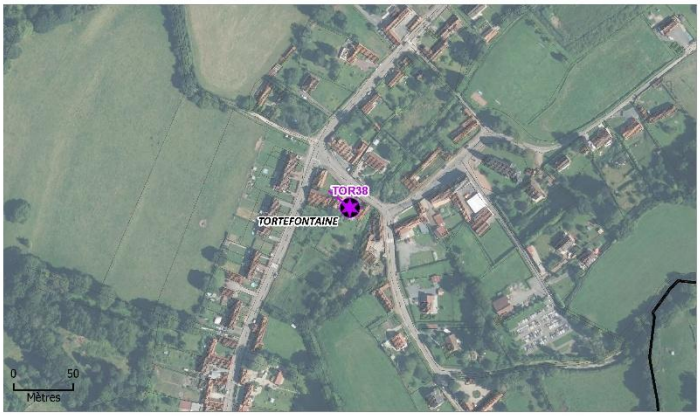

Nom du patrimoine bâti : TOR39

Commune : TORTEFONTAINE

Sujet : Maison

Intérêt : niveau moyen

Justification : Ferme en U, longère enduite avec 3 lucarnes, bâtiments agricoles en brique avec baies atelier à linteau droit métallique

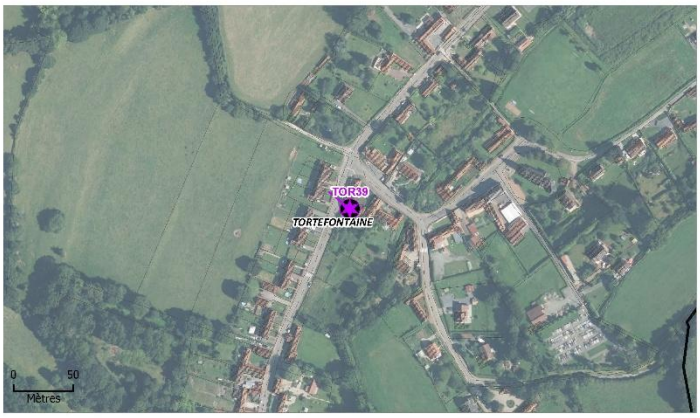

Nom du patrimoine bâti : TOR40

Commune : TORTEFONTAINE

Sujet : Maison

Intérêt : niveau moyen

Justification : Longère enduite qui a conservé un pignon en craie avec chainages d'angle en brique et console saillante sculptée au centre

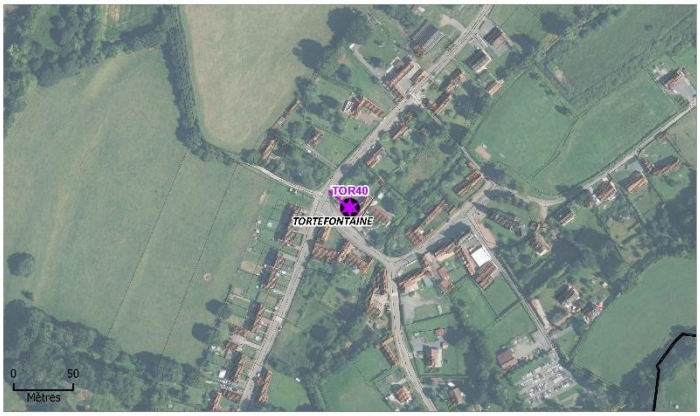

Nom du patrimoine bâti : TOR41

Commune : TORTEFONTAINE

Sujet : Maison

Intérêt : niveau moyen

Justification : Longère parallèle à la voie qui a conservé un pignon en craie taillée dont la partie haute et bardée de bois



Nom du patrimoine bâti : TOR42

Commune : TORTEFONTAINE

Sujet : Maison

Intérêt : niveau moyen

Justification : Longère brique, fenêtres et porte à linteau droit métallique, modénatures en brique (frise à dentelures, cordon bas et chainages d'angle), 6 assemblages de briques sommitales sur la faitière, appentis accueillant un garage, jardin d'accueil

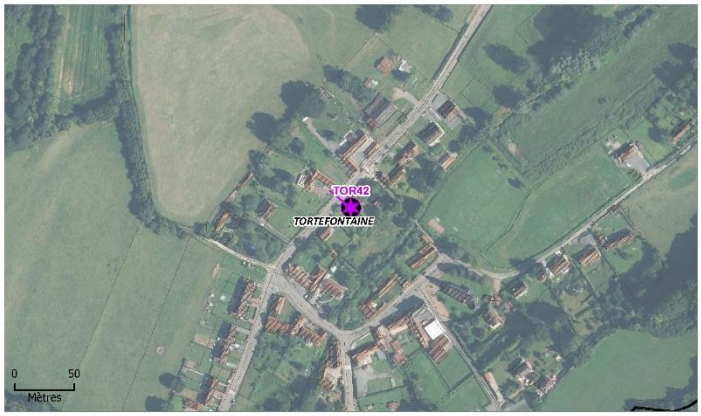

Nom du patrimoine bâti : TOR43

Commune : TORTEFONTAINE

Sujet : Chartil

Intérêt : niveau moyen

Justification : Chartil en bois et pans de bois hourdés de brique

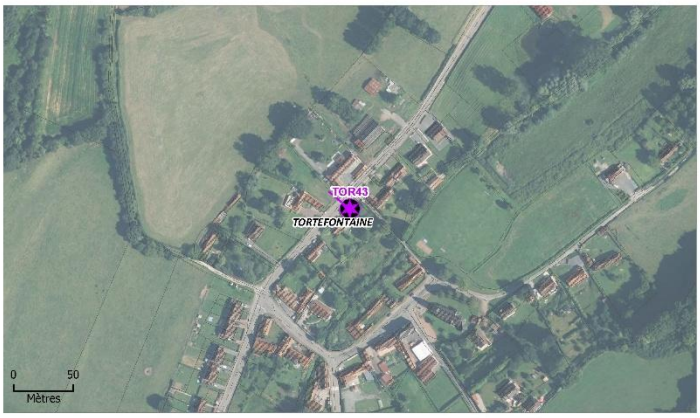

Nom du patrimoine bâti : TOR44

Commune : TORTEFONTAINE

Sujet : Maison

Intérêt : niveau moyen

Justification : Logis à étage en torchis restauré et enduit, fenêtres traditionnelles à 6 carreaux, aile basse latérale comprenant un pigeonnier en caisse, toiture en pavillon, dépendances (anciennes étables)

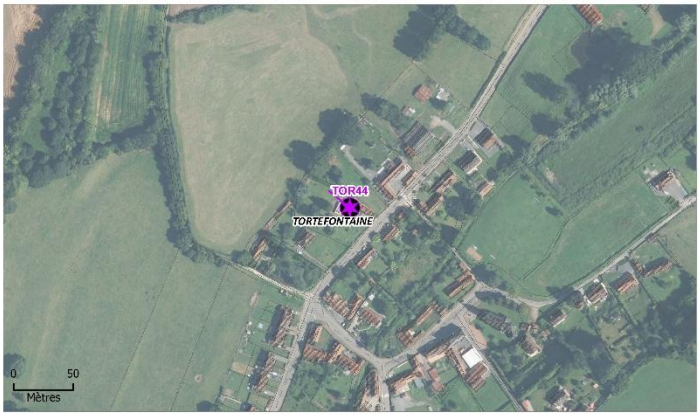

Nom du patrimoine bâti : TOR45

Commune : TORTEFONTAINE

Sujet : Fermette

Intérêt : niveau moyen

Justification : Longère en brique avec lucarne pendante, appentis en moellon de craie, petite dépendance haute en brique parallèle au logis, 3 dépendances hautes successives en brique, petite dépendance torchis sur soubassement de silex et pignon bardé de bois

Nom du patrimoine bâti : TOR46

Commune : TORTEFONTAINE

Sujet : Chapelle

Intérêt : niveau fort

Justification : Le petit oratoire est en brique rouge et en pierre. Elle repose sur un socle en pierre. L'oratoire comporte une niche voutée dans laquelle est placée une statue de la Vierge Marie.

Nom du patrimoine bâti : TOR47

Commune : TORTEFONTAINE

Sujet : Fermette

Intérêt : niveau moyen

Justification : Longère à 6 travées avec fenêtres à imposte et frise en denticule, petite dépendance en torchis restauré et enduit, dépendance en brique

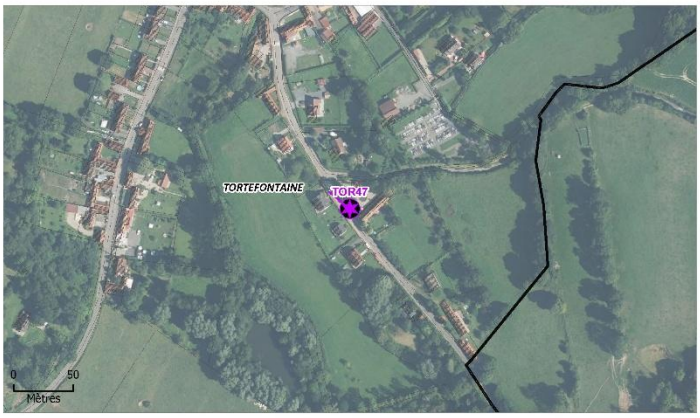

Nom du patrimoine bâti : TOR48

Commune : TORTEFONTAINE

Sujet : Maison

Intérêt : niveau moyen

Justification : Maison en brique à 5 travées, cordon supérieure et ancres de façade, dépendance en brique sur laquelle est accolée une pompe à bras en fonte, dépendance en torchis et pignon bardé de bois en partie haute avec appentis, ensemble enceint d'un mur en brique

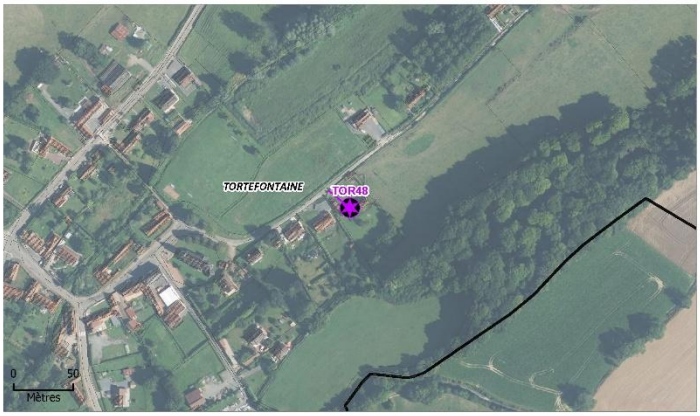

Nom du patrimoine bâti : TOR49

Commune : TORTEFONTAINE

Sujet : Maison

Intérêt : niveau moyen

Justification : Longère en brique avec partie gauche bardée de bois, toiture en pavillon et 2 petites lucarnes, dépendance torchis sur soubassement brique et appentis bardé de bois



Nom du patrimoine bâti : TOR50

Commune : TORTEFONTAINE

Sujet : Maison

Intérêt : niveau moyen

Justification : Longère en torchis avec fenêtres à petits carreaux, toiture à 2 pans en tuile. Escalier latéral d'accès au grenier.



Nom du patrimoine bâti : TOR51

Commune : TORTEFONTAINE

Sujet : Ferme en pierre blanche

Intérêt : niveau fort

Justification : Grand ensemble du 17e siècle en craie taillée, logis en R+1+combles en craie sur soubassement silex, ouvertures cintrées, pignons en wambergue à queues d'hirondelles en brique, lucarnes en capucine, porche d'entrée couvert en bâtière, dépendances enbrique.



Nom du patrimoine bâti : TOR52

Commune : TORTEFONTAINE

Sujet : Maison

Intérêt : niveau moyen

Justification : Maison de plan carrée en pans de bois hourdés de brique, partie supérieure bardée en bois, dépendance du même style architectural

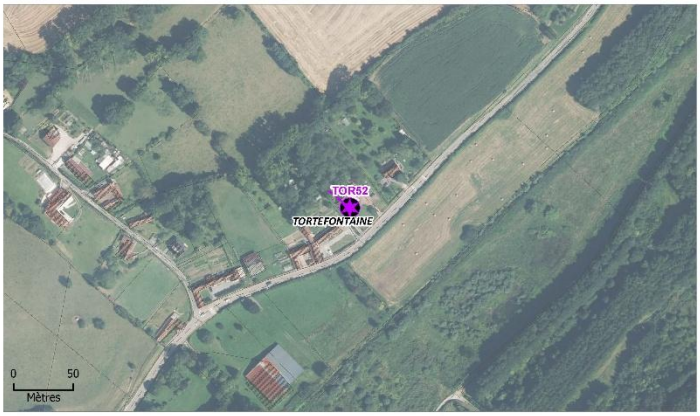

Nom du patrimoine bâti : TOR53

Commune : TORTEFONTAINE

Sujet : Fermette

Intérêt : niveau moyen

Justification : Fermette en L, longère à 7 travées, dépendance attenante au logis en pans de bois comblés de brique, baie plein cintre donnant sur la voie, vue sur un pigeonnier en caisse se situant en arrière de la parcelle

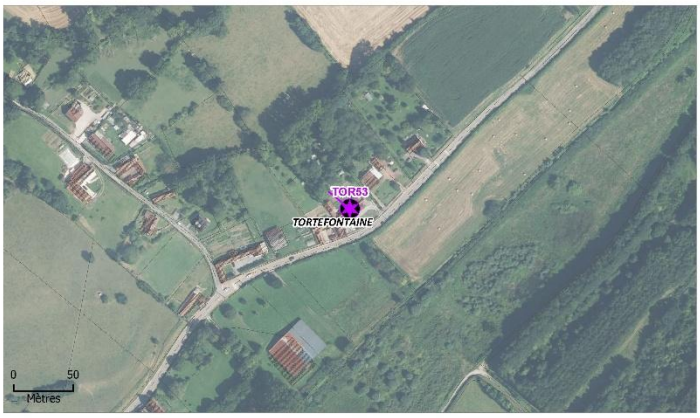

Nom du patrimoine bâti : TOR54

Commune : TORTEFONTAINE

Sujet : Plaque de cocher

Intérêt : niveau moyen

Justification : Plaque de cocher fixée sur un pignon en brique

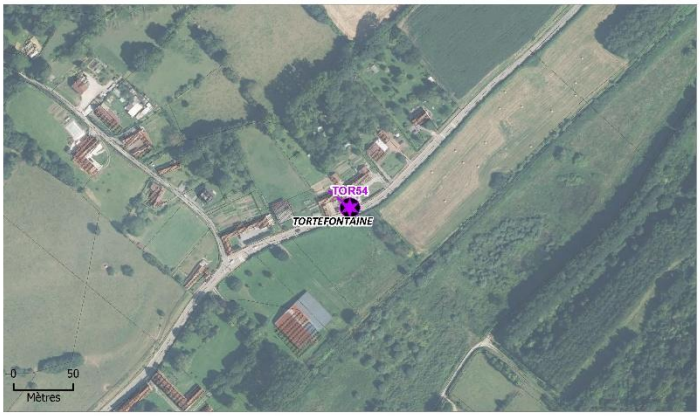

Nom du patrimoine bâti : TOR55

Commune : TORTEFONTAINE

Sujet : Fermette

Intérêt : niveau moyen

Justification : Fermette en L, longère en brique avec cordon bas et ouvertures cintrées, dépendance en brique et torchis, ensemble clôt par une grille et un portail en fer forgé

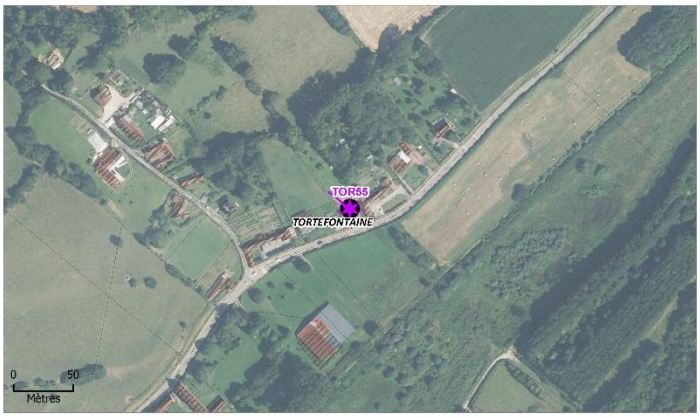

Nom du patrimoine bâti : TOR56

Commune : TORTEFONTAINE

Sujet : Fermette

Intérêt : niveau moyen

Justification : Fermette en U, longère avec fenêtres à 6 carreaux et lucarnes, anciennes étables reprises en parpaings et bardées de bois sur la partie supérieure du pignon, jardin d'accueil clôt par un muret

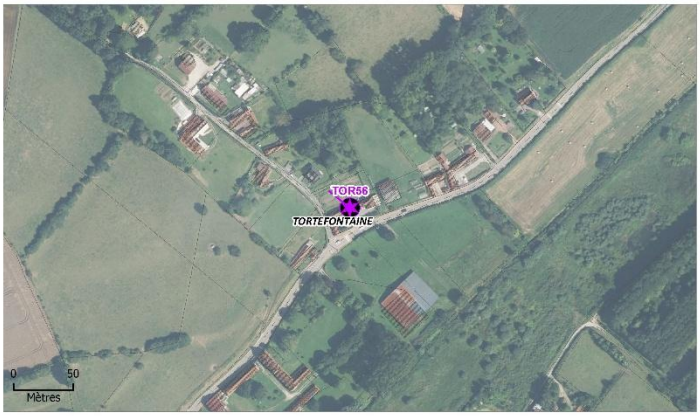

Nom du patrimoine bâti : TOR57

Commune : TORTEFONTAINE

Sujet : Fermette

Intérêt : niveau moyen

Justification : Fermette en L, longère torchis avec soubassement en fausse pierre, appentis latéral et dépendances bardées de bois, jardin d'accueil clôt par un muret

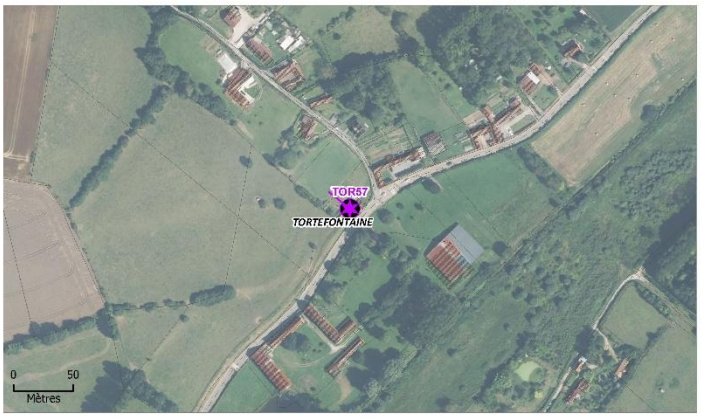

Nom du patrimoine bâti : TOR58

Commune : TORTEFONTAINE

Sujet : Maison

Intérêt : niveau moyen

Justification : Longère à 5 travées, toiture à 2 pans en tuile avec petites lucarnes, petite dépendance en craie et bardage bois, accolée au corps central



Nom du patrimoine bâti : TOR59

Commune : TORTEFONTAINE

Sujet : Maison

Intérêt : niveau moyen

Justification : Longère avec fenêtres à petits carreaux, bouts de solives apparents en façade, toiture à 2 pans en tuile avec double lucarne en chien couché

Nom du patrimoine bâti : TOR60

Commune : TORTEFONTAINE

Sujet : Maison

Intérêt : niveau moyen

Justification : Longère avec fenêtres à petits carreaux et pignon dont la partie supérieure est bardée de bois, petite grange bardée de bois



Nom du patrimoine bâti : TOR61

Commune : TORTEFONTAINE

Sujet : Maison

Intérêt : niveau moyen

Justification : Longère en brique à 7 travées, encadrements saillants en brique et clés de fenêtre

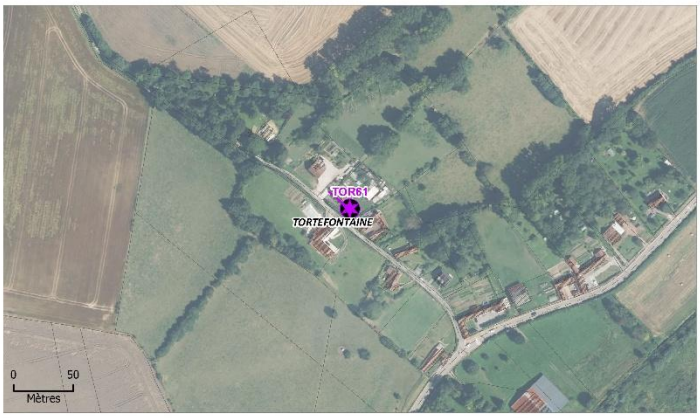

Nom du patrimoine bâti : TOR62

Commune : TORTEFONTAINE

Sujet : Ferme et villa

Intérêt : niveau moyen

Justification : Dépendances en brique, grand logis en R+1 avec toiture mansardée couvrant l'étage. Fenêtres bandeau à linteaux droits.

Nom du patrimoine bâti : TOR63

Commune : TORTEFONTAINE

Sujet : Ferme

Intérêt : niveau moyen

Justification : Grand corps de ferme en craie, dépendance à pans de bois apparents comblés de craie dont le pignon est percé d'une niche qui contient encore une statuette de Vierge, dans le même alignement : dépendances en craie avec pignon en wambergue et baies endemi lune

TRAMECOURT

Nom du patrimoine bâti : TRA01

Commune : TRAMECOURT

Sujet : Eglise Saint-Léonard

Intérêt : niveau fort

Justification : Grand corps de ferme en craie, dépendance à pans de bois apparents comblés de craie dont le pignon est percé d'une niche qui contient encore une statuette de Vierge, dans le même alignement : dépendances en craie avec pignon en wambergue et baies endemi lune

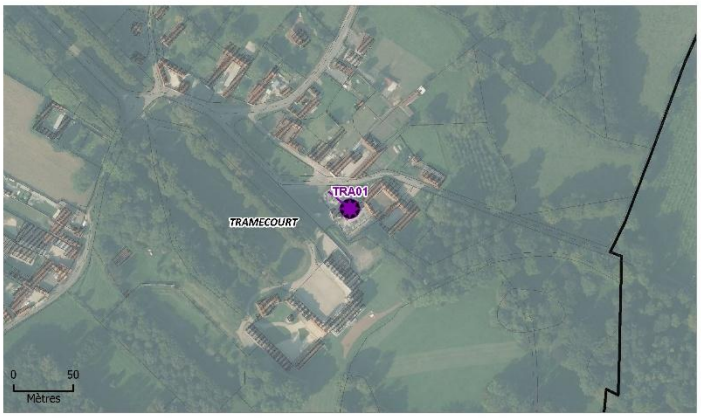

Nom du patrimoine bâti : TRA02

Commune : TRAMECOURT

Sujet : Château (MH)

Intérêt : niveau fort

Justification : Le vieux château clôt la cour de la ferme avec son pigeonnier. Parc paysager. Le manoir, ancienne maison de plaisance établie par Jean II de Tramecourt, est édifié dans le style Louis XIII, en brique rose cuite au bois sur un soubassement de grès, etorné en pierre, avec des briques noires formant motifs, il comprend une tourelle d'escalier à pans coupés.Il est millésimé 1615 avec pierre armoriée de Antoine de Tramecourt (+ 1608), et 1614 sur sa façade sud. Son étage sous voûtains supportant legrenier est typique du XVIIème siècle.Le château suivant fut élevé à côté en 1740, dans le style Louis XV, et achevé un siècle plus tard. Son fronton central est timbré de l'écu des Tramecourt avec couronne comtale. La porte de l'aile droite affichele millésime d'une restauration : 1852. Parc à l'Anglaise avec vallonnements artificiels, qui auraient été créés par le paysagiste de Hyde Park.

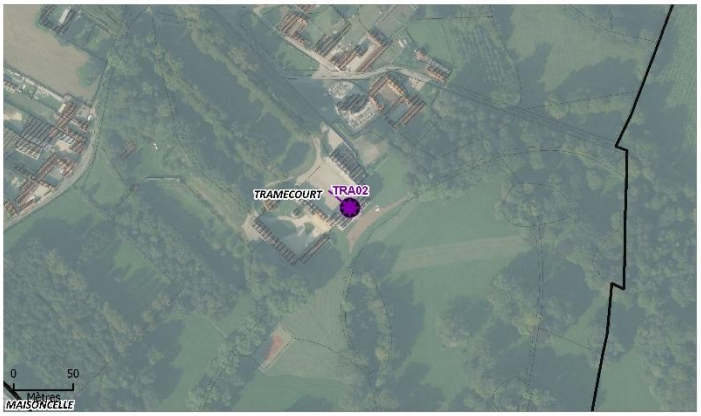

Nom du patrimoine bâti : TRA03

Commune : TRAMECOURT

Sujet : Monument aux morts

Intérêt : niveau fort

Justification : Monument aux morts en stèle sculptée d'une Piéta de Réal Del Sarte en mémoire de Robert Chabot-Tramecourt et ses deux fils Victor et Christian morts en déportation en 1944 et 1945. Deux plaques portant les blasons De Chabot et De Tramecourt.

VACQUERIETTE-ERCQUIERES

Nom du patrimoine bâti : VAC01

Commune : VACQUERIETTE-ERQUIERES

Sujet : Eglise Notre-Dame

Intérêt : niveau fort

Justification : L'ancienne église reconstruite en 1865 fut détruite le 13 juillet 1944, lors d'un bombardement visant la rampe allemande de lancement de fusée V1. L'église fut rebâtie en 1958-1959 par Henri Philippe architecte d'Arras. Style de la Reconstruction enossature béton et brique, nef et chœur d'un seul tenant sous toiture à très longs pans, porche couvert en béton sur le pignon et clocher en brique latéral. Chemin de croix en céramique issu des ateliers Fourmaintraux de Desvres.

Nom du patrimoine bâti : VAC02

Commune : VACQUERIETTE-ERQUIERES

Sujet : Monument aux morts

Intérêt : niveau fort

Justification : Monument aux morts en stèle, restauré par le marbrier Delwaulle d'Hesdin dans les années 1970.

VIEIL-HESDIN

Nom du patrimoine bâti : VIE01

Commune : VIEIL-HESDIN

Sujet : Chapelle Sainte-Colette

Intérêt : niveau fort

Justification : Chapelle de 1911 en brique dédiée à sainte Colette, façade pignon surmontée d'une croix, huisseries anciennes, toiture à 2 pans bicolore

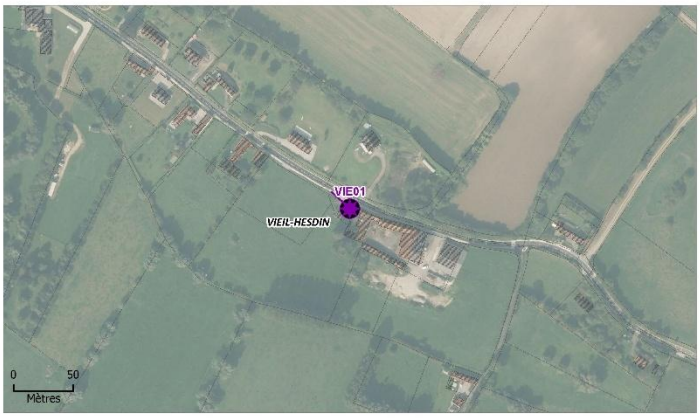

Nom du patrimoine bâti : VIE02

Commune : VIEIL-HESDIN

Sujet : Eglise Sainte-Marie-Madeleine

Intérêt : niveau fort

Justification : Chœur du 16e, nef reconstruite en 1856 par Clovis Normand ainsi que le clocher 19e. Similitudes avec ses restaurations des églises de Campagne-lès-Hesdin et Hallines. Eglise en pierre à clocher porche néogothique, la nef à fenêtres hautes rondes estflanquée de collatéraux, sacristie en brique avec pignon en wambergue et baies à remplages au-dessus desquelles se trouve une niche avec statuette.

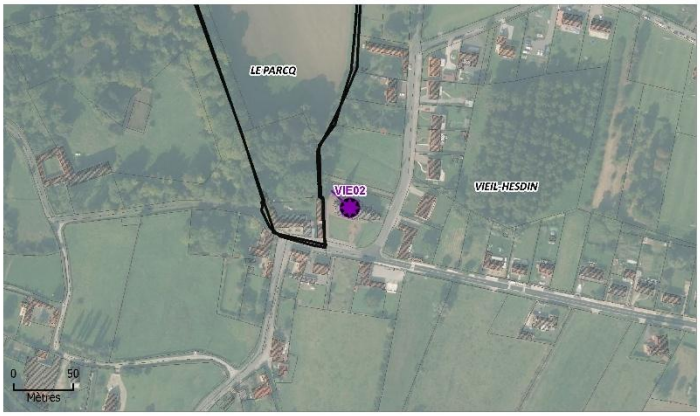

Nom du patrimoine bâti : VIE03

Commune : VIEIL-HESDIN

Sujet : Ancien couvent des Soeurs Noires (MH)

Intérêt : niveau fort

Justification : Bâtiments du 18e établis par les Franciscaines sur les ruines du couvent des Cordeliers. Reconstruit après l'incendie de 1990. Construction en R+1+combles de 10 travées, en brique aux encadrements de pierre, toiture mansardée couverte en ardoise, aile basse latérale, mur d'enceinte et piles d'entrée en brique, pigeonnier en pierre en fond de cour. Ancien couvent des Sœurs Noires puis prison où a été enfermé Ambroise Paré en juillet 1553. ISMH 1981 et 1993.

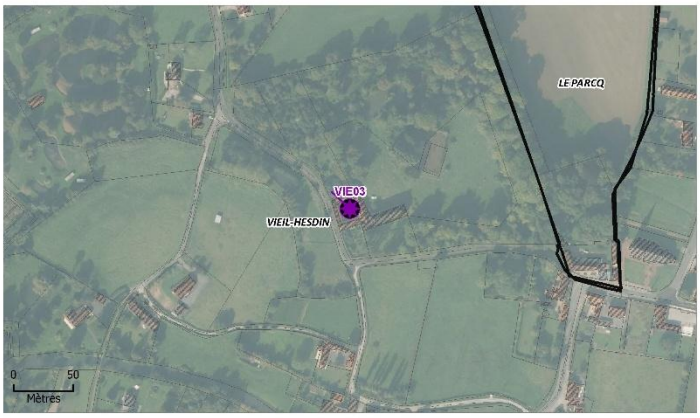

Nom du patrimoine bâti : VIE04

Commune : VIEIL-HESDIN

Sujet : Château d'Estruval (MH)

Intérêt : niveau fort

Justification : Château de style néoclassique élevé en 1725, restauré après un incendie en 1808. Seuls les deux pavillons carrés d'entrée de la cour servant de pigeonniers, et la basse cour sont du 18e. Logis en brique à décors de pierre, à lucarnes pignons, plan enU avec deux ailes saillantes et avant-corps central, dépendance aux percements en plein cintre. 1944, abîmé par explosion en vol d'un V1 voisin. Drève de vieux tilleuls menant à la cour d'honneur, drève d'ormes menant à la ferme d'Estruval. ISMH 2000.

Nom du patrimoine bâti : VIE05

Commune : VIEIL-HESDIN

Sujet : Monument aux morts

Intérêt : niveau fort

Justification : Monument aux morts en colonne cimentée (réfection du monument d'origine)

WAIL

Nom du patrimoine bâti : WAI01

Commune : WAIL

Sujet : Calvaire

Intérêt : niveau fort

Justification : Calvaire en bois encadré de 2 arbres et implanté sur un talus

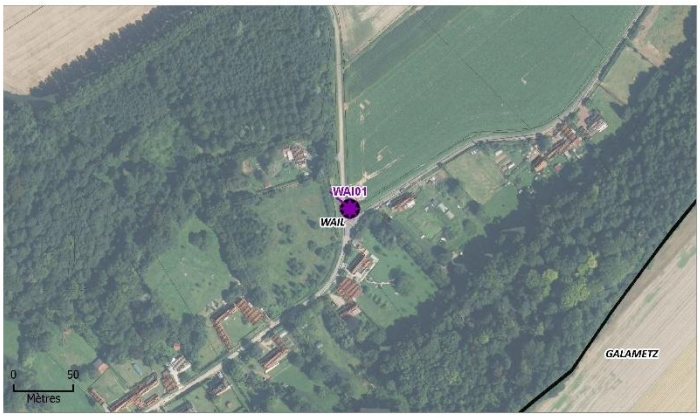

Nom du patrimoine bâti : WAI02

Commune : WAIL

Sujet : Chapelle funéraire des Hautecloque

Intérêt : niveau fort

Justification : Chapelle funéraire néogothique de la famille de Hautecloque (composée principalement de militaires), pignon à fleurons, campanile avec flèche, plaques funéraires, 4 « bras » partagés entre les différentes lignées de la famille, cercueils rassemblés au sous-sol, blason sculpté d'argent à la croix de gueule chargé de 5 coquilles d'or, dallage en damier de fleurs et fleurs de lys. Reconstruite en 1883 par Clovis Normand.

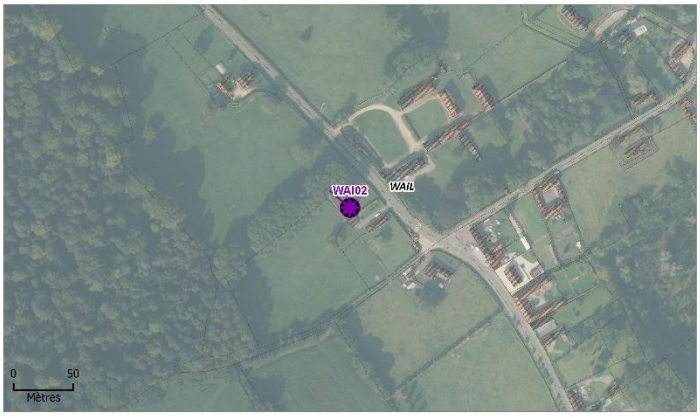

Nom du patrimoine bâti : WAI03

Commune : WAIL

Sujet : Eglise Saint-Martin

Intérêt : niveau fort

Justification : Eglise dont la nef est élevée en brique avec clocher central et chœur à 3 pans en craie taillée sur soubassement de grès. La nef possède des pignons en wambergue et baies plein cintre, un portail occidental en avancée en ossature bois hourdée de brique (style normand), vitraux de 1868 69 par M. Bazin (restaurés en 2023), statue en bois de saint Martin (16e), 2 bénitiers (dont un en grès noir de 1609 ?), gravure de l'archange saint Michel signée « Charles Hullart »

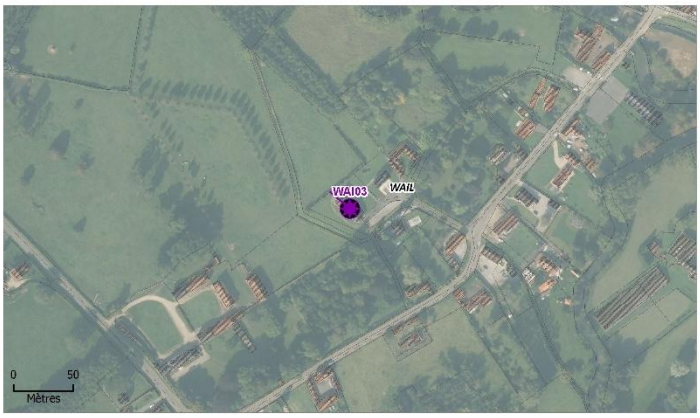

Nom du patrimoine bâti : WAI04

Commune : WAIL

Sujet : Château

Intérêt : niveau fort

Justification : Château avec 2 pigeonniers, logis en craie taillée en R+1+combles à 9 travées, perron d'entrée, faux pilastres et clés de fenêtre, toiture percée de 4 lucarnes en œil de bœuf et d'une lucarne centrale plein cintre, mur d'enceinte en craie avec grilleen fer forgé, façade arrière en brique avec modénatures en pierre, muret et dépendances en brique

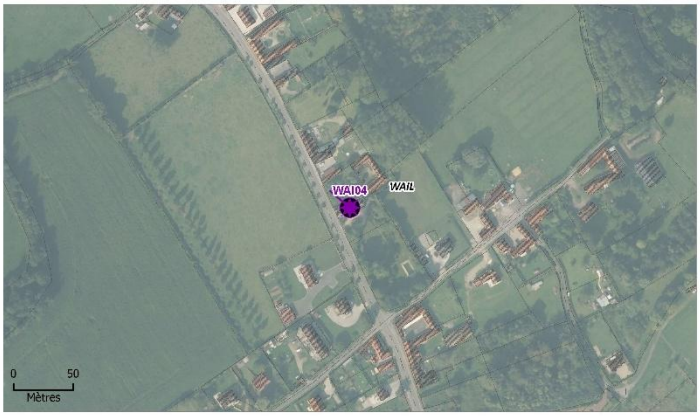

Nom du patrimoine bâti : WAI05

Commune : WAIL

Sujet : Château des Hautecloque

Intérêt : niveau fort

Justification : Château de la famille De Hautecloque, bâti vers 1720 (en U) et reconstruit par Clovis Normand vers 1860 (combles, lucarnes avec boules et vases, chapelle funéraire), puis en 1866-1867 (création d'une grande cour latérale avec granges, remises, écuries, à l'emplacement de l'ancien logis), en 1883 (chapelle), en 1887 (maison style chalet, voir plus loin). Troupes britanniques y cantonnent pendant la Grande Guerre et provoquent un incendie de l'aile Est. Restauration fin 1929.Occupation allemande pendant la Seconde Guerre mondiale. Logis en craie taillée sur soubassement de grès, R+1+combles à 5 travées couvert en pavillon et percé de 5 lucarnes en capucine, 2 ailes basses latérales à 3 travées avec toiture mansardée, porche plein cintre et long mur d'enceinte en craie taillée et soubassement brique (tous deux d'origine), clocheton sur une dépendance, corps de ferme en brique avec pigeonnier.

Nom du patrimoine bâti : WAI06

Commune : WAIL

Sujet : Grange

Intérêt : niveau fort

Justification : Ce bâtiment ancien semble être une grange ou un bâtiment rural d'époque, construit en pierre calcaire avec des contreforts en briques pour renforcer la structure. Les petites ouvertures murales et l'absence de grandes fenêtres suggèrent une fonctionagricole ou de stockage, probablement liée au domaine.

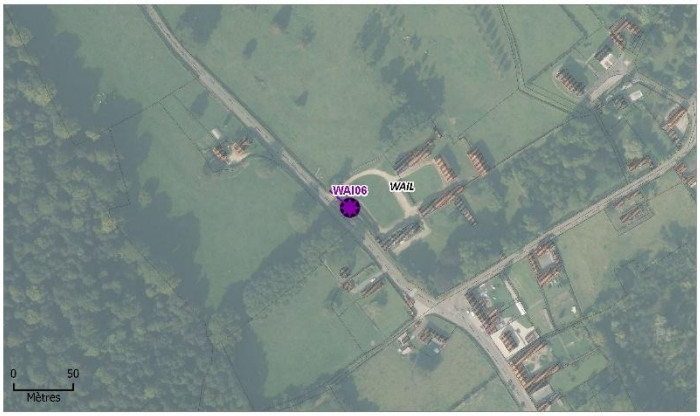

Nom du patrimoine bâti : WAI07

Commune : WAIL

Sujet : Moulin

Intérêt : niveau fort

Justification : Moulin à eau sur la Canche (ancienne scierie), logis refait en brique, dépendances sur rue à pans de bois apparents, vannage et coursier conservés

WAMBERCOURT

Nom du patrimoine bâti : WAMB01

Commune : WAMBERCOURT

Sujet : Eglise Saint-Denis

Intérêt : niveau fort

Justification : Petite église en pierre à chevet plat, dont l'accès à la nef s'effectue par un porche latéral sud en pierre, aux culs-de-lampe fortement badigeonnés. Chœur de 1617 avec inscription sur sablière "IAN SEDE RIQUED". Le reste de l'édifice date du 19e siècle. Il possède un clocheton assis sur le pignon occidental. L'église possédait une charpente à blochets sculptés qui a été détruite au 19e.

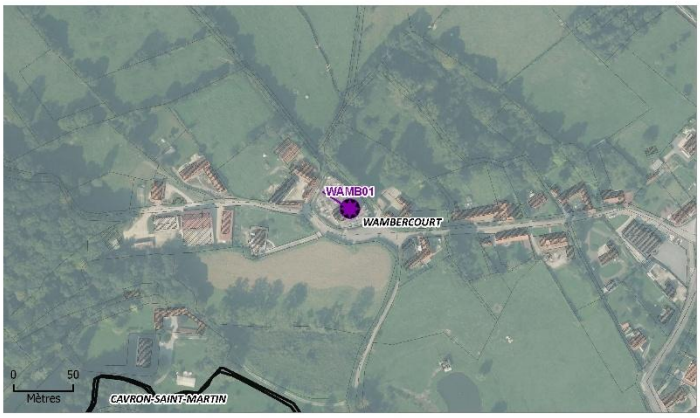

Nom du patrimoine bâti : WAMB02

Commune : WAMBERCOURT

Sujet : Chapelle Notre-Dame de Joyel

Intérêt : niveau fort

Justification : Chapelle élevée en pierre en 1729, au chevet à trois pans aveugles. La façade pignon est percée d'une large porte en bois mi-vitrée, ouvragée et ancienne, sous arc larmier en plein cintre. Autel. Le pignon est surmonté d'une cloche en campenard de pierre, protégé d'une bâtière de tuiles. La légende raconte qu'elle aurait été déplacée suite à un canular du cafetier du village ayant fait croire que la statue de Notre-Dame-des-Ardents se rendait la nuit chez lui, ce qui motiva de démonter la chapelle pour la remonter près du café. Elle était entourée d'une petite haie, puis la haie a disparu pour une grande place en herbe. En 2024, un aménagement de parkings et espace de loisir a supprimé tout espace vert autour de la chapelle.

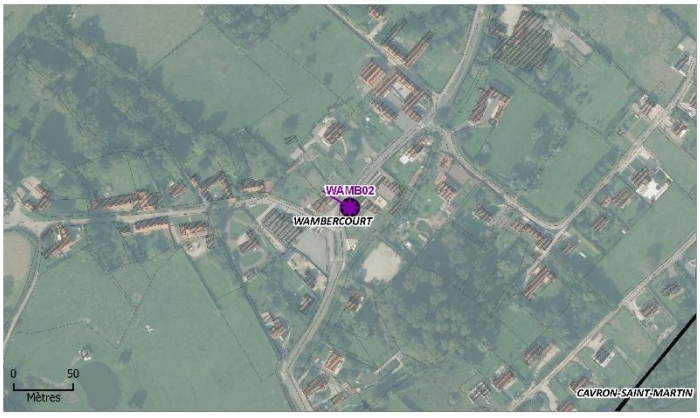

Nom du patrimoine bâti : WAMB03

Commune : WAMBERCOURT

Sujet : Château

Intérêt : niveau fort

Justification : Le vieux château de Wambercourt ayant été détruit, il fut reconstruit au 18e siècle en pierre avec un étage mansardé à lucarnes rentrantes et toiture en ardoise. Le site conserve des fossés. L'accès rue du Château comprend une drève. Non visible de la vp.

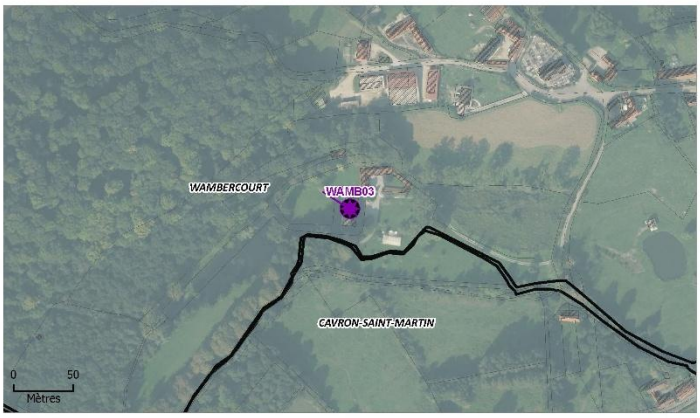

WAMIN

Nom du patrimoine bâti : WAMI01

Commune : WAMIN

Sujet : Château (MH)

Intérêt : niveau fort

Justification : Château en brique et pierre à étage et comble, façade avec de courtes ailes latérales (ajoutées en 1760-70), et abritent deux escaliers, travée centrale avec fronton triangulaire comprenant un cadran solaire, cordons et bandeaux, encadrement d'ouvertures en pierre blanche, cheminées et toiture en ardoises, enceinte en pierre avec soubassement en damier de grès et silex ou en rouge barre, dépendance en pierre blanche rue du moulin, grange située à l'Ouest en front de vp en rouge barre, avec cartouche sur pignon millésimé 1688, et devait servir à délimiter la cour d'honneur. Pavillons d'entrée implantés en oblique et ornés de profils sculptés, servant de pigeonniers. Dépendances en pierre blanche. Logement du régisseur en torchis et écuries àl'Est.

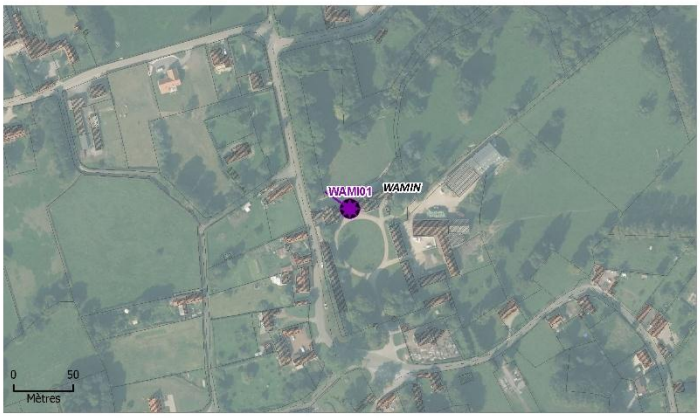

Nom du patrimoine bâti : WAMI02

Commune : WAMIN

Sujet : Ferme du Bois Saint-Jean (MH)

Intérêt : niveau fort

Justification : Philippe d'Alsace, comte de Flandre et de Vermandois, donna à la fin du XIIème siècle des terres aux frères de l'ordre de l'Hôpital Saint-Jean de Jérusalem, qui y bâtirent une petite église vers 1182. La commanderie templière est annexée par celle deFieffe en 1383 et transformée en ferme. L'ordre de Malte en perd la propriété à la Révolution (vente des Biens Nationaux). L'ensemble restauré début 19e comprend de longs bâtiments (bergerie, écurie en brique, grange en torchis) qui entourent une vaste cour occupée par un pigeonnier octogonal en brique et pierre, et une mare demeure. Le logis à étage est élevé en brique avec décor en chainage harpé de pierre, son escalier perron a disparu. Ancien verger et potager à l'arrière.

Nom du patrimoine bâti : WAMI03

Commune : WAMIN

Sujet : Eglise Notre-Dame-de-l'Assomption

Intérêt : niveau fort

Justification : Église en brique et craie, avec clocher-arcade occidental, et niche avec vierge. Anciennes ouvertures murées. Sa partie la plus ancienne est la base de la tour, qui date du 16e siècle. Le reste de l'édifice a été reconstruit en 1664, suite aux destructions de la guerre entre la France et l'Espagne (1635-1639). Plaque commémorative 1914 1918 à l'entrée de l'Église. Portail en fer forgé.

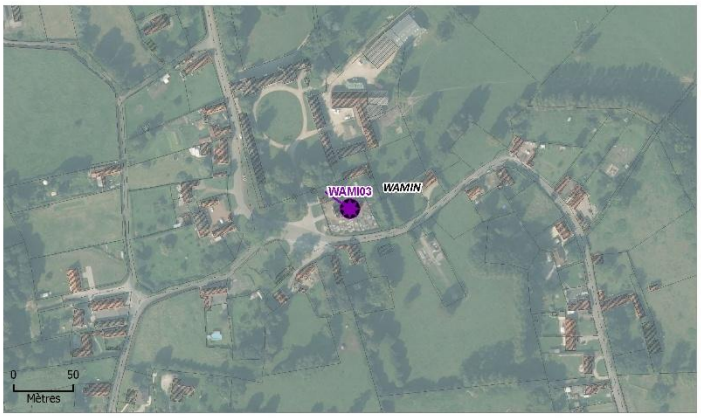

Nom du patrimoine bâti : WAMI04

Commune : WAMIN

Sujet : Monument aux morts

Intérêt : niveau fort

Justification : Monument en forme de fut avec couronne et glaives en sautoir.

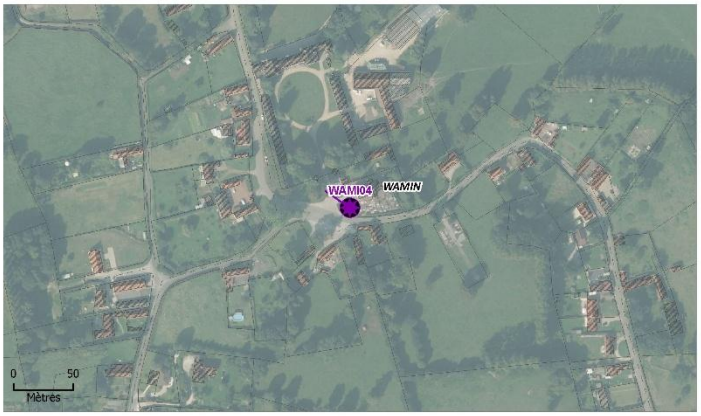

WILLEMAN

Nom du patrimoine bâti : WIL01

Commune : WILLEMAN

Sujet : Calvaire

Intérêt : niveau fort

Justification : Ce calvaire en bois est situé dans un cadre naturel. La croix en bois, légèrement patinée par le temps, porte une sculpture du Christ.



Nom du patrimoine bâti : WIL02

Commune : WILLEMAN

Sujet : Calvaire

Intérêt : niveau fort

Justification : Croix cimentée dressée sur une butte herbeuse et encadrée d'arbres

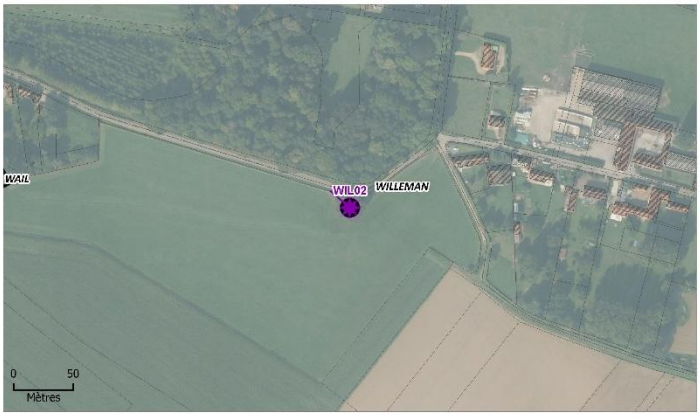

Nom du patrimoine bâti : WIL03

Commune : WILLEMAN

Sujet : Eglise Saint-Sulpice (MH)

Intérêt : niveau fort

Justification : Eglise en craie taillée achevée d'un chœur circulaire en brique, pignons en wambergue, 2 chapelles latérales, clocher porche avec 4 tours d'angles percé d'un portail double d'entrée surmonté d'une baie gothique, plaques gravées 1600-1800, calvaire enbois. Clocher classé MH par arrêté du 16 octobre 1906 (loi 1913)

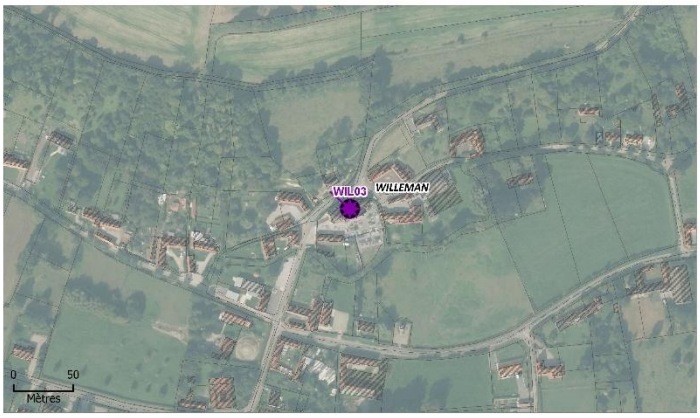

Nom du patrimoine bâti : WIL04

Commune : WILLEMAN

Sujet : Calvaire

Intérêt : niveau fort

Justification : Oratoire avec statue polychromée du Sacré Cœur de Jésus, sur piédestal cimenté, encadré d'une haie de buis fermée par un portillon en fer forgé

Nom du patrimoine bâti : WIL05

Commune : WILLEMAN

Sujet : Château (MH)

Intérêt : niveau fort

Justification : 1723-1780. Corps de garde de l'ancien château (antérieur au 18e siècle), élevé en brique à encadrements et chainages d'angles en pierre sur 2 étages. Large de 7 travées avec porte centrale en plein cintre, et ailes latérales en léger retour de deux travées. Pigeonnier.

Nom du patrimoine bâti : WIL06

Commune : WILLEMAN

Sujet : Monument aux morts

Intérêt : niveau fort

Justification : Dans le cimetière, monument aux morts en obélisque cimentée surmontée d'une croix, encadré de 4 obus debout

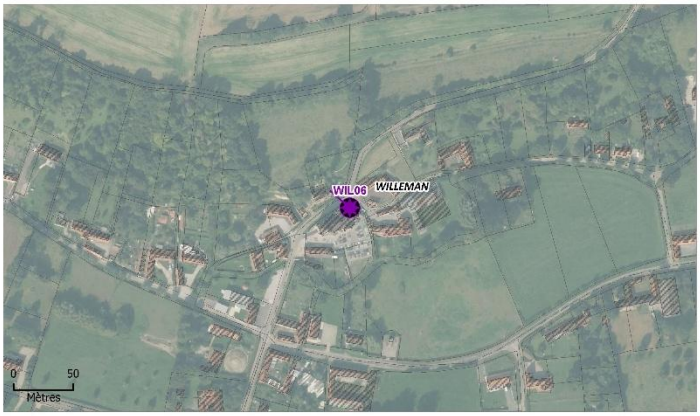

Nom du patrimoine bâti : WIL07

Commune : WILLEMAN

Sujet : Mairie

Intérêt : niveau fort

Justification : Mairie en brique à 5 travées, baies cintrées à imposte, toiture bicolore à croupettes avec épis de faîtage, 2 ailes basses latérales percée de porte de garage en bois, école récente.

Nom du patrimoine bâti : WIL08

Commune : WILLEMAN

Sujet : Maison

Intérêt : niveau moyen

Justification : Ancienne grange bardée de bois sur soubassement silex reconvertie en habitation

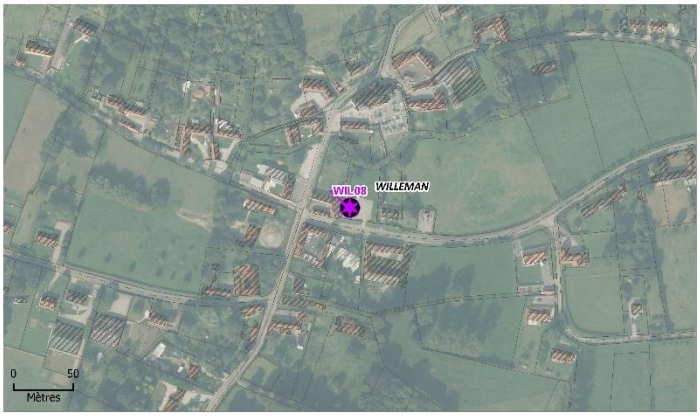

Nom du patrimoine bâti : WIL09

Commune : WILLEMAN

Sujet : Maison

Intérêt : niveau moyen

Justification : Longère en torchis bardée de bois sur le pignon

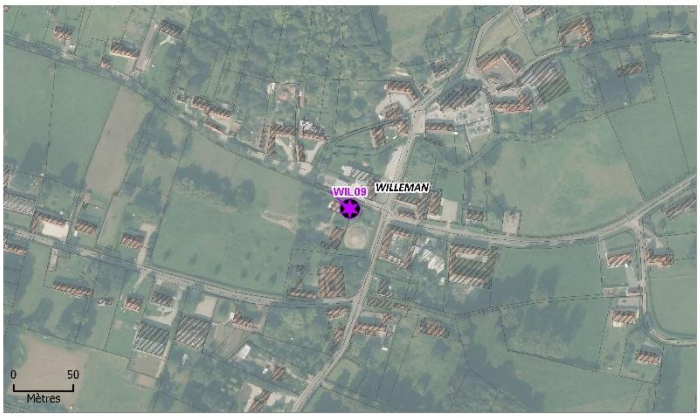

Nom du patrimoine bâti : WIL10

Commune : WILLEMAN

Sujet : Maison

Intérêt : niveau moyen

Justification : Fermette en torchis avec longère et dépendance bardée de bois

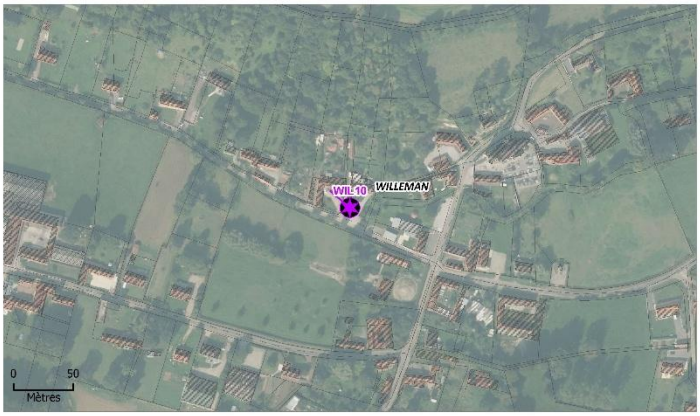

Nom du patrimoine bâti : WIL11

Commune : WILLEMAN

Sujet : Ferme

Intérêt : niveau fort

Justification : Ferme en L avec grange bardée de bois percée d'une porte charretière dans le prolongement du logis

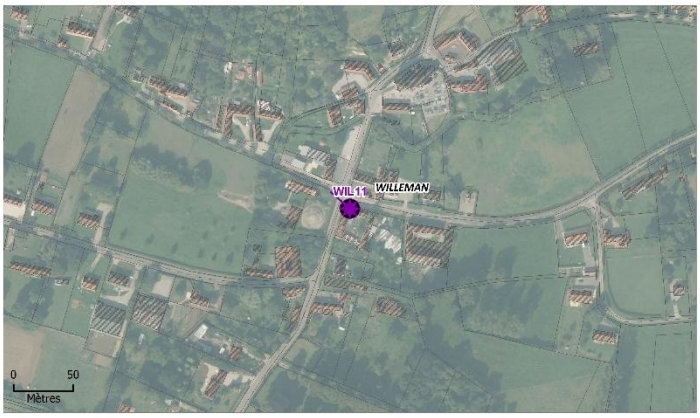

Nom du patrimoine bâti : WIL12

Commune : WILLEMAN

Sujet : Maison

Intérêt : niveau moyen

Justification : Maison en brique en R+1 à 3 travées avec porte centrale, dépendances bardées de bois à l'arrière

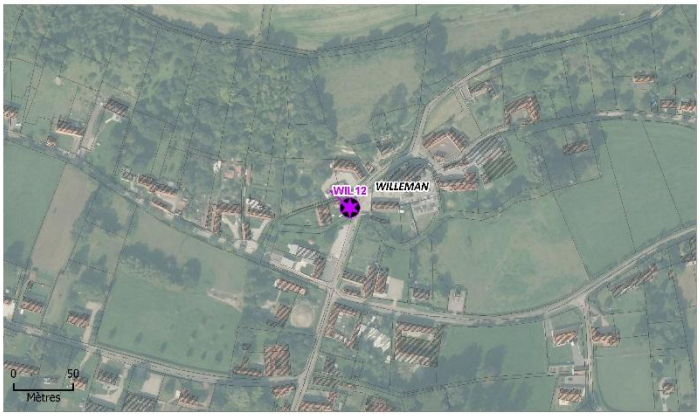

Nom du patrimoine bâti : WIL13

Commune : WILLEMAN

Sujet : Maison

Intérêt : niveau faible

Justification : Longère rénovée avec baies à petits carreaux, dépendance en brique avec tôle ondulée sur la partie supérieure du pignon



Nom du patrimoine bâti : WIL14

Commune : WILLEMAN

Sujet : Dépendance

Intérêt : niveau moyen

Justification : Deux dépendances en torchis avec soubassement en brique, dans son prolongement : dépendance bardée de bois

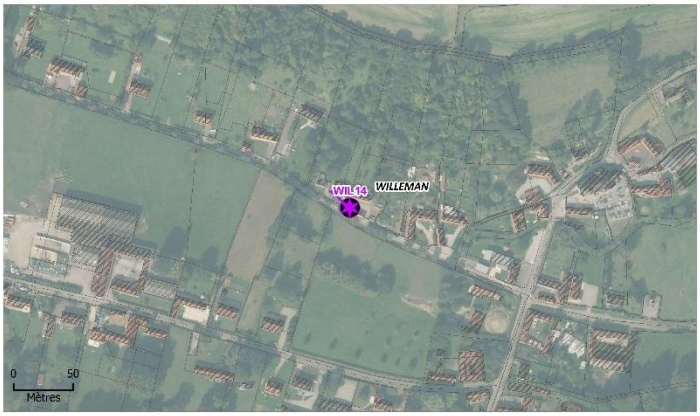

Nom du patrimoine bâti : WIL15

Commune : WILLEMAN

Sujet : Dépendance

Intérêt : niveau moyen

Justification : Dépendance de plan carré, à pans de bois apparents comblés de brique



Nom du patrimoine bâti : WIL16

Commune : WILLEMAN

Sujet : Fermette

Intérêt : niveau moyen

Justification : Fermette avec longère en brique à 4 travées avec faux pilastres et frise en denticule, cour herbeuse, vestiges d'une dépendance en brique avec baies en demi-lune, muret d'enceinte en brique

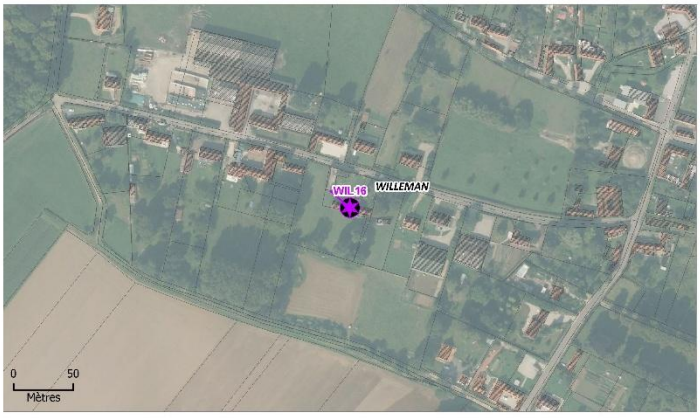

Nom du patrimoine bâti : WIL17

Commune : WILLEMAN

Sujet : Dépendance

Intérêt : niveau faible

Justification : Dépendance en torchis enduit sur soubassement de brique, solives saillantes, porche couvert en bâtière. Façade arrière et pignon repris en parpaing

Nom du patrimoine bâti : WIL18

Commune : WILLEMAN

Sujet : Dépendance

Intérêt : niveau faible

Justification : Dépendance en craie taillée avec queues d'hirondelles en brique sur soubassement de brique, bardage bois en façade, petite dépendance en torchis en retour arrière du logis



Nom du patrimoine bâti : WIL19

Commune : WILLEMAN

Sujet : Maison

Intérêt : niveau moyen

Justification : Fermette avec ancienne dépendance restaurée en brique et bardage bois, longère en torchis à 6 travées avec porte centrale encadrée de fenêtres

Nom du patrimoine bâti : WIL20

Commune : WILLEMAN

Sujet : Maison

Intérêt : niveau moyen

Justification : Ferme enceinte d'un mur et de dépendances en brique avec faux pilastres percée d'une porte charretière en bois, longère en brique donnant sur cour avec pompe à bras en fonte et, donnant sur la voie publique, maison haute à plan carré en brique avec porte centrale encadrée de larges fenêtres à imposte, toiture mansardée percée de 3 lucarnes pendantes, petite niche

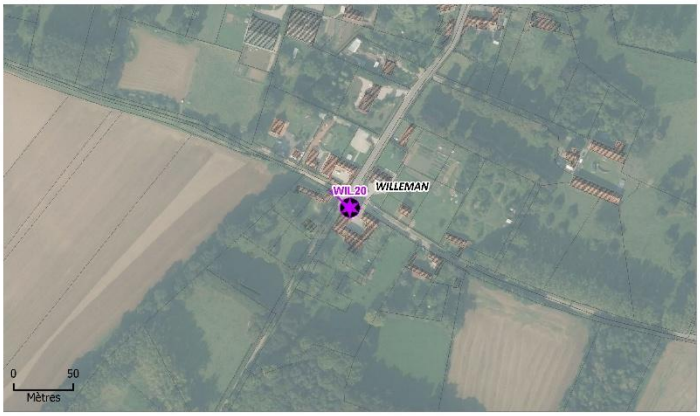

Nom du patrimoine bâti : WIL21

Commune : WILLEMAN

Sujet : Vue générale sur le centre du village

Intérêt : niveau fort

Justification : Vue générale sur le centre du village et l'église, depuis la rue du Rossignol

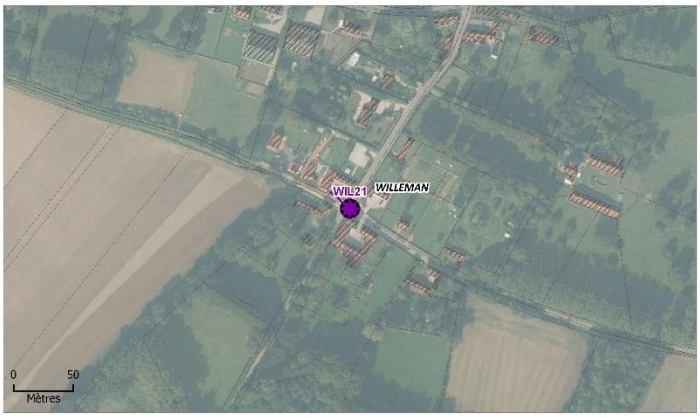

Nom du patrimoine bâti : WIL22

Commune : WILLEMAN

Sujet : Maison

Intérêt : niveau moyen

Justification : Fermette avec longère en brique et frise en denticule sur le pignon, jardin d'accueil clôturé d'une haie et fermé d'un portillon en fer forgé, petite étable en brique à 2 travées, grange bardée de bois sur soubassement de briques

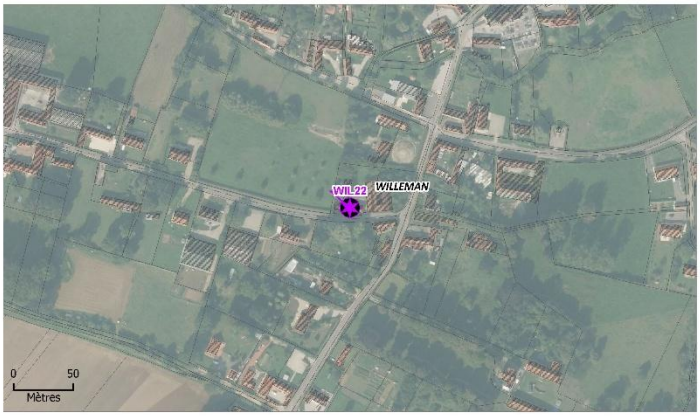

Nom du patrimoine bâti : WIL23

Commune : WILLEMAN

Sujet : Dépendance

Intérêt : niveau faible

Justification : Petite dépendance en torchis en fond de pâture, grange en bois reprise en tôle ondulée sur le pignon

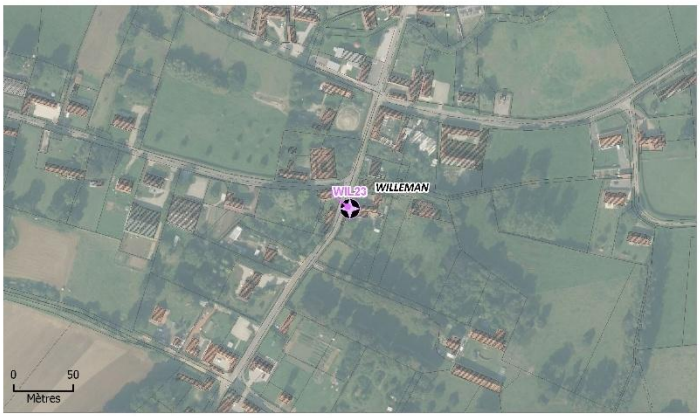

Nom du patrimoine bâti : WIL24

Commune : WILLEMAN

Sujet : Chapelle

Intérêt : niveau fort

Justification : Chapelle en brique avec pignon en wambergue surmontée d'une statue (érigée par l'abbé Dussart en 1960) et percé d'un portail plein cintre en avancée légère encadrée de colonnettes, toiture en écaille de zinc, sépulture du Marquis de Partz

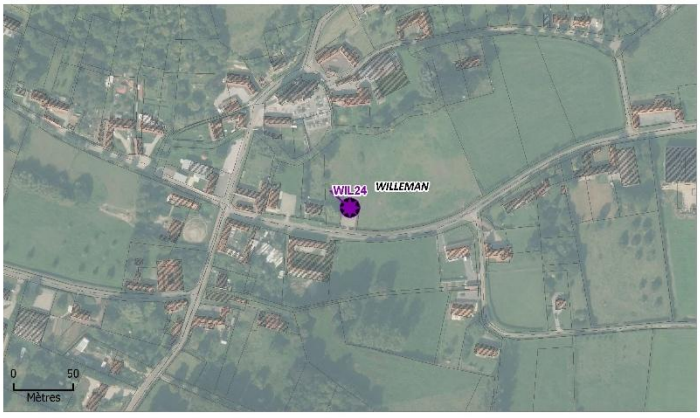

Nom du patrimoine bâti : WIL25

Commune : WILLEMAN

Sujet : Maison

Intérêt : niveau moyen

Justification : Longère en torchis à 5 travées avec soubassement de brique, jardin d'accueil clôturé d'un muret en brique surmonté d'une grille en fer forgé



Nom du patrimoine bâti : WIL26

Commune : WILLEMAN

Sujet : Maison

Intérêt : niveau moyen

Justification : Fermette en U en brique, grange avec pignon côté rue à lambrequins et bardage bois, frise en goutte sur la façade

Nom du patrimoine bâti : WIL27

Commune : WILLEMAN

Sujet : Fermette

Intérêt : niveau moyen

Justification : Fermette à cour carrée avec longère en brique, portail en fer forgé, grange en brique avec fausses arcades en cintrées et façade côté cour et en pignon côté rue, frise en denticules et à crémaillère, ancienne forge Robidet

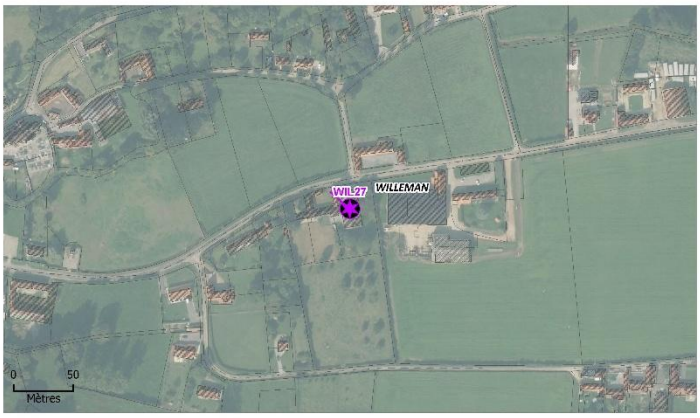

Nom du patrimoine bâti : WIL28

Commune : WILLEMAN

Sujet : Fermette

Intérêt : niveau faible

Justification : Fermette en brique en L, frise en denticules, soubassement en fausse pierre, dépendance en brique bardée de bois en partie supérieure du pignon

Nom du patrimoine bâti : WIL29

Commune : WILLEMAN

Sujet : Maison

Intérêt : niveau fort

Justification : Longère en torchis à 6 travées ayant conservé ses ouvertures anciennes, aile basse latérale à 2 travées, cour herbeuse

Nom du patrimoine bâti : WIL30

Commune : WILLEMAN

Sujet : Ferme

Intérêt : niveau moyen

Justification : Ancienne ferme en ruine, dépendances en torchis, grange en bardage bois

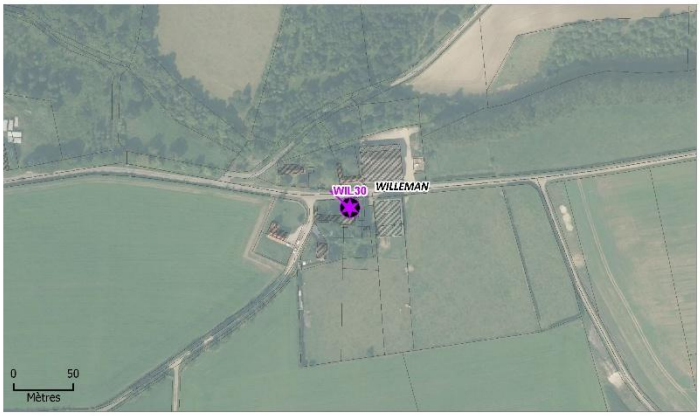

Nom du patrimoine bâti : WIL31

Commune : WILLEMAN

Sujet : Maison

Intérêt : niveau moyen

Justification : Villa en brique en T avec avancée centrale en façade pignon, modénatures et faitière ornementée

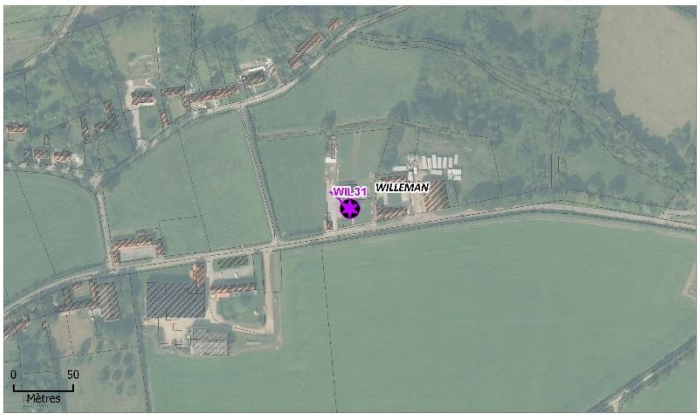

Nom du patrimoine bâti : WIL32

Commune : WILLEMAN

Sujet : Dépendance

Intérêt : niveau faible

Justification : Dépendance en brique avec frise peinte en denticules, 4 ouvertures symétriques à linteaux droits

Nom du patrimoine bâti : WIL33

Commune : WILLEMAN

Sujet : Ferme

Intérêt : niveau fort

Justification : Ferme avec longère en ossature bois apparente hourdée de brique et toiture mansardée à croupettes, grange à pan coupé en brique peinte

Nom du patrimoine bâti : WIL34

Commune : WILLEMAN

Sujet : Maison

Intérêt : niveau moyen

Justification : Longère torchis à 4 travées et grange bardée de bois en rénovation

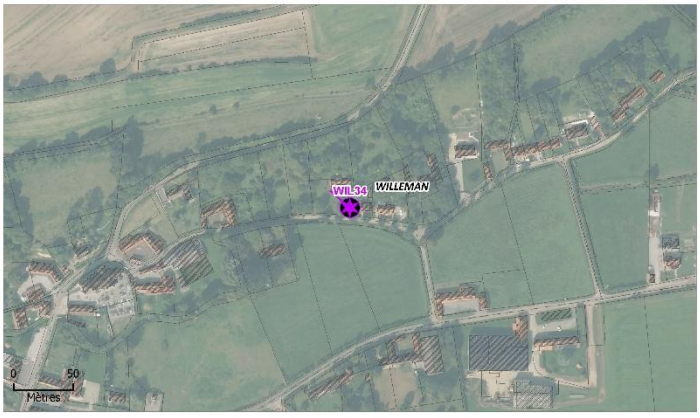

Nom du patrimoine bâti : WIL35

Commune : WILLEMAN

Sujet : Fermette

Intérêt : niveau fort

Justification : Fermette à cour carrée organisée autour d'une cour herbeuse, logis et dépendances en torchis sur soubassement et pignons brique, grange en brique avec baies ateliers ouverte sur un auvent

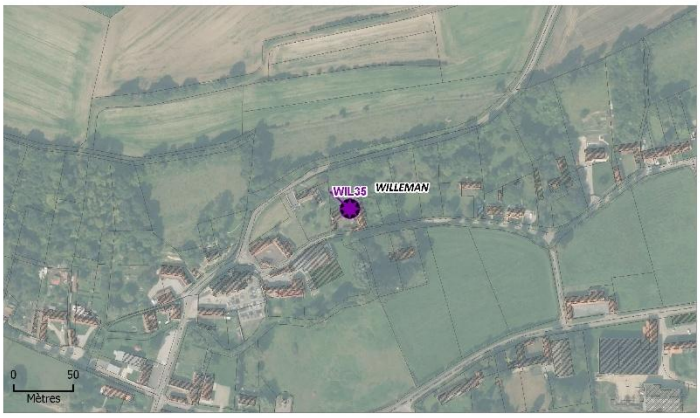

Nom du patrimoine bâti : WIL36

Commune : WILLEMAN

Sujet : Maison

Intérêt : niveau moyen

Justification : Maison en brique à 5 travées avec porte centrale encadrée de fenêtres à petits carreaux, façade avec frises en goutte et crémaillère, pignon en wambergue, petite grange en torchis bardée de bois sur les pignons et reprise en parpaings en soubassement

Nom du patrimoine bâti : WIL37

Commune : WILLEMAN

Sujet : Maison

Intérêt : niveau moyen

Justification : Maison en brique en retrait de la route



Nom du patrimoine bâti : WIL38

Commune : WILLEMAN

Sujet : Maison

Intérêt : niveau faible

Justification : Dépendance en brique percée de 3 portes en bois



Nom du patrimoine bâti : WIL39

Commune : WILLEMAN

Sujet : Fermette

Intérêt : niveau moyen

Justification : Fermette en torchis organisée autour d'une cour herbeuse, longère et anciennes étables, dépendance bardée de bois avec fenêtres anciennes à meneaux et imposte

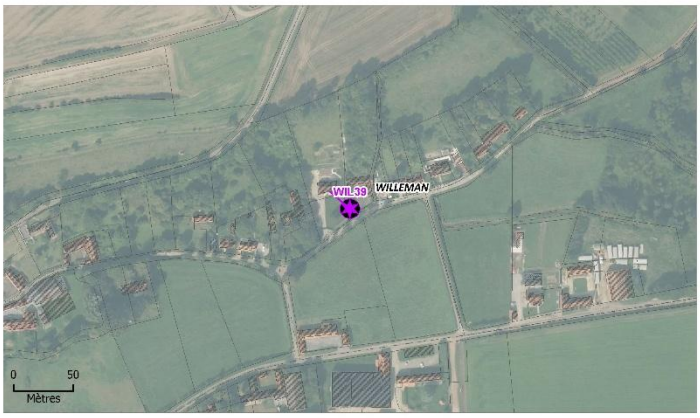

Nom du patrimoine bâti : WIL40

Commune : WILLEMAN

Sujet : Maison

Intérêt : niveau moyen

Justification : Longère en torchis avec porte centrale encadrée de fenêtres et jardin d'accueil

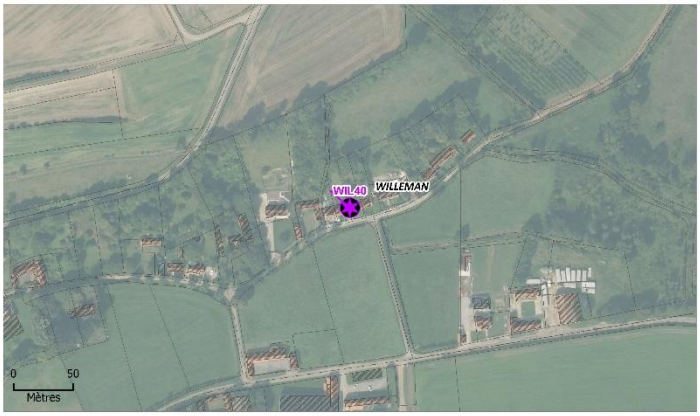

Nom du patrimoine bâti : WIL41

Commune : WILLEMAN

Sujet : Maison

Intérêt : niveau moyen

Justification : Longère en brique à 7 travées, frise en crémaillère et encadrements saillants, dépendances en torchis visibles sur l'arrière

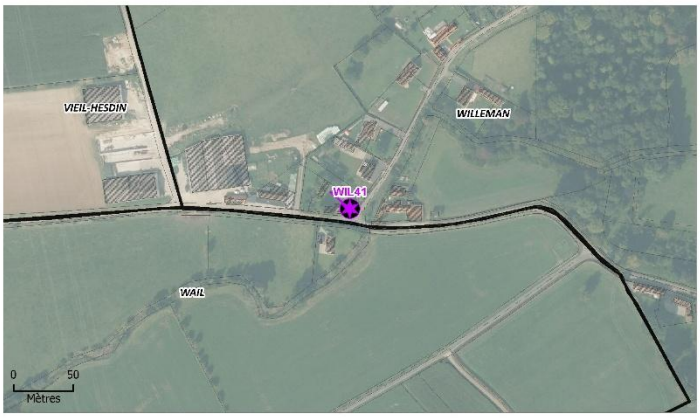

Nom du patrimoine bâti : WIL42

Commune : WILLEMAN

Sujet : Maison

Intérêt : niveau moyen

Justification : Longère en torchis à 4 travées, pignon en wambergue en brique, toiture à 2 pans percée de 4 lucarnes

Nom du patrimoine bâti : WIL43

Commune : WILLEMAN

Sujet : Fermette

Intérêt : niveau moyen

Justification : Fermette en U, longère en torchis, dépendances en brique (à droite : anciennes étables à cochons ; à gauche : écurie et grange avec lucarne en bois)



Nom du patrimoine bâti : WIL44

Commune : WILLEMAN

Sujet : Dépendance

Intérêt : niveau moyen

Justification : Dépendance en brique dont le pignon côté rue est percé d'une porte charretière

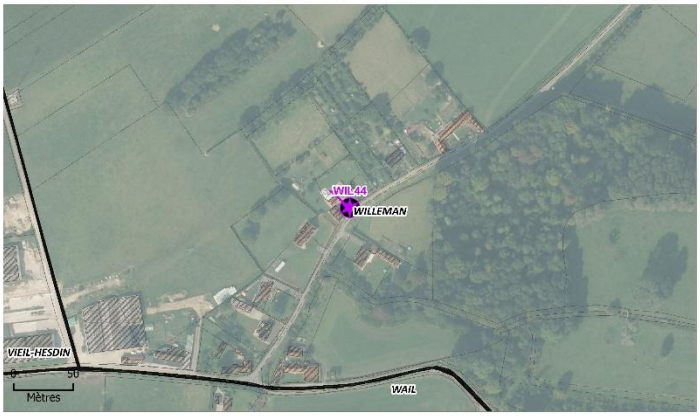

Nom du patrimoine bâti : WIL45

Commune : WILLEMAN

Sujet : Manoir

Intérêt : niveau moyen

Justification : Manoir de 1679 construit en craie taillée, en R+1 à 3 travées, appentis flanqués, wambergues, encadrements craie et brique alternés, porte en anse de panier, niche, tympan en bois avec soleil et palmes sculptés. Vestibule à voûtains de brique dessinant des losanges, sur solive posée à champ, modillons sculptés. Escalier droit en bois tournés orné de rosaces, feuillages, lys buchés. Cuisine à voûtains de brique. Chapelle de 1685 à voûte lambrissée et 3 pans.

Nom du patrimoine bâti : WIL46

Commune : WILLEMAN

Sujet : Maison

Intérêt : niveau faible

Justification : Maison en torchis percée d'une porte centrale encadrée de fenêtres traditionnelles à petits carreaux, petite dépendance en retour en torchis et pignon repris en parpaings percée de 3 portes en bois anciennes