Plan Local d'Urbanisme Intercommunal

Communauté de Communes des 3 Forêts

PLANS DES RESEAUX D'EAU POTABLE

Vu pour être annexé à la délibération
du Conseil Communautaire en date du 02/03/2026

4.1.2

VERDI Designer de territoires

DEPARTEMENT DE LA HAUTE-MARNE

****

Commune de AUTREVILLE SUR LA RENNE

****

Plan de Récolement

****

Raccordement AEP
d' Autreville sur la renne
à Valdelancourt

****

SYSTEME DE COORDONNEES LAMBERT 93 (CC48)

NIVELLEMENT RATTACHE AU N.G.F

****

ECHELLE 1/500

Dossier : AS739

Date : Juillet 2020

CABINET KOLB - BOURRIER
MESURES DE GEOMETRES-EXPERTS
SELARL
GEOMETRES-EXPERTS
SIAGREC - Centre Agora - 13, avenue des Etats-Unis 52000 CHAUMONT / T: 03.25.03.20.00
kolb.bourrier.chaumont@wanadoo.fr

HENRISSAT
Claude & Fils
TRAVAUX PUBLICS
TRANSPORTS
LOCATION DE MATERIEL TP
TERRASSEMENT - VRD
POSEUR ET GEOTHERMIE
DEMOLITION
ENTRETIEN RESEAU EAU
ASSAINISSEMENT
ZA Champ Royette 52310 BOLOGNE
Tél: 03.25.01.63.16 , Fax: 03.25.01.49.70



DEPARTEMENT DE LA HAUTE-MARNE

DIRECTION DEPARTEMENTALE DE L'AGRICULTURE

COMMUNE d'

AUTREVILLE. SUR. LA. RENNE

(Commune centre)

Renforcement des Installations d'A.E.P.

PLAN D'ENSEMBLE

Echelle : 1/2000ème

2

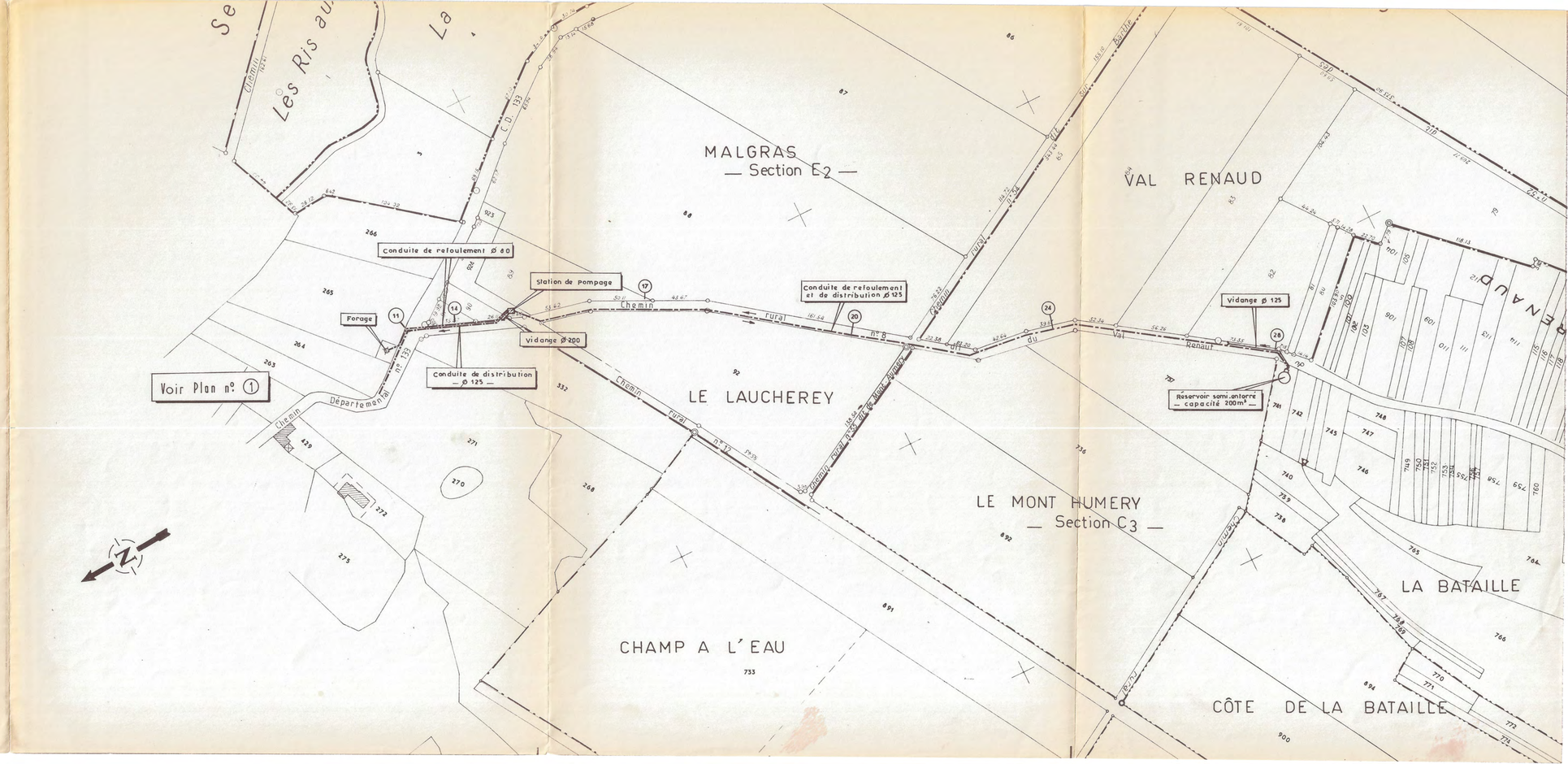

DEPARTEMENT DE LA HAUTE-MARNE

****

Commune de AUTREVILLE SUR LA RENNE

****

Plan de Récolement

****

Raccordement AEP
d' Autreville sur la renne
à Valdelancourt

****

SYSTEME DE COORDONNEES LAMBERT 93 (CC48)

NIVELLEMENT RATTACHE AU N.G.F

****

ECHELLE 1/500

Dossier : M0739

Date : Juillet 2020

CABINET KOLB - BOURRIER
DEGAS DE GEOMETRES-EXPERTS
GEOMETRES-EXPERT
SARL d'EXPERTISE
ADRESSE : Centre Agora - 15, avenue des Deux-Lys 52000 CHAUMONT - Tél. 03.25.03.05.06
kolb.bourrier.chaumont@orange.fr

HENRISSAT Claude & Fils
TRAVAUX PUBLICS
TRANSPORTS
LOCATION DE MATERIEL TP
TERRASSEMENT - VRD
PISCINE ET GEOTHERMIE
DEMOLITION
ENTRETIEN RESEAU EAU
ASSAINISSEMENT
ZA Champ Royette 52310 BOLOGNE
Tél: 03.25.01.83.16 - Fax: 03.25.01.90.70

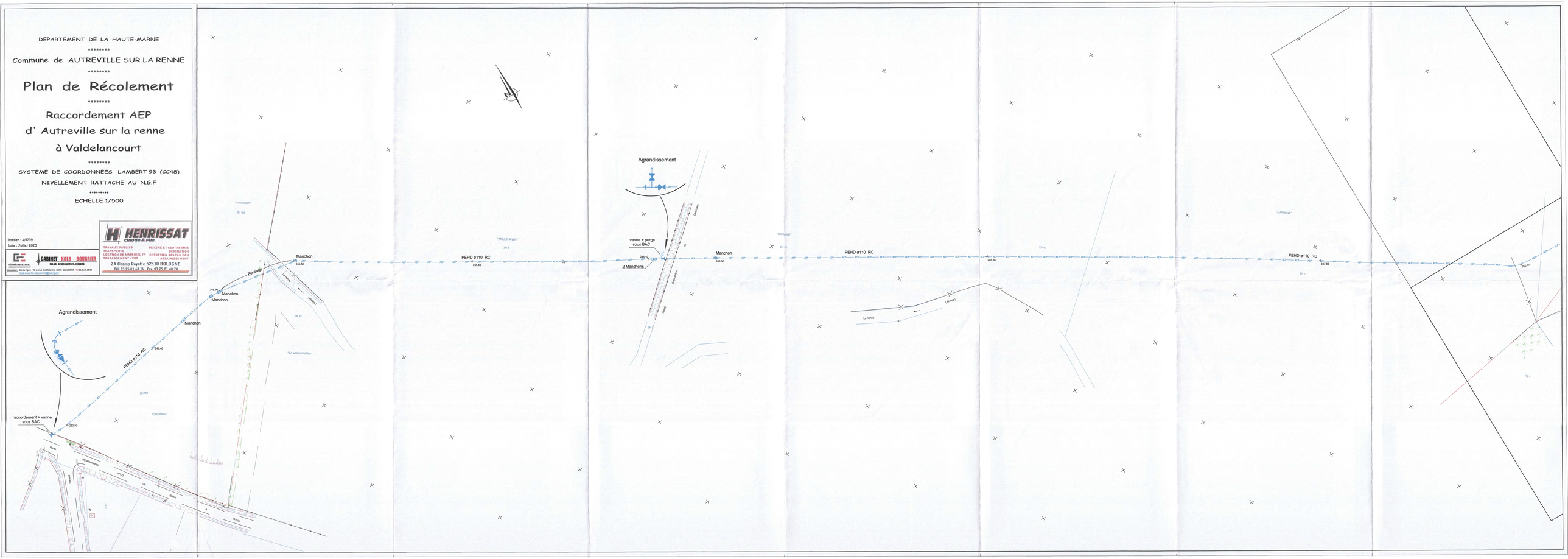

partie détachée
(voir ci-contre)

Regard

Vers TRAPIL

P.I. ø 80

B.F.

MERDANTON

FERME DE CLAIRVAUX

AUX HAYES

Ancien Réservoir

LA JONCHÈRE

P.I. ø 100

CITERN. 2M3

FERME JOBARD

A LA RUELLE DU MOULIN A VENT

CHANTEVERT

A L'EMPLATRE

A L'ORME DE LA BARRIERE

RUELLE POIGNOT

A L'EURCEY

VERS PLAN N° 1

Extrait Cadastral (Section E 1)

(2)

DEPARTEMENT DE LA HAUTE-MARNE

COMMUNE D'

AUTREVILLE SUR-LA-RENNE

ALIMENTATION EN EAU POTABLE

PLAN DE RECOLEMENT

DES VANNETTES DE BRANCHEMENTS

ECHELLE 1/500

Plan n° 1 manquant

LEGENDE

- Canalisation ø 125
- Canalisation ø 100
- Canalisation ø 90
- Canalisation ø 80
- Canalisation ø 60
- Canalisation ø 40
- Branchement Particulier
- Vanne de Sectionnement
- Ventouse
- Vidange
- Vannette de Branchement
- PI Poteau d'Incendie
- BF Borne Fontaine

NOTA : Le Tracé des Conduites est donné à Titre Indicatif

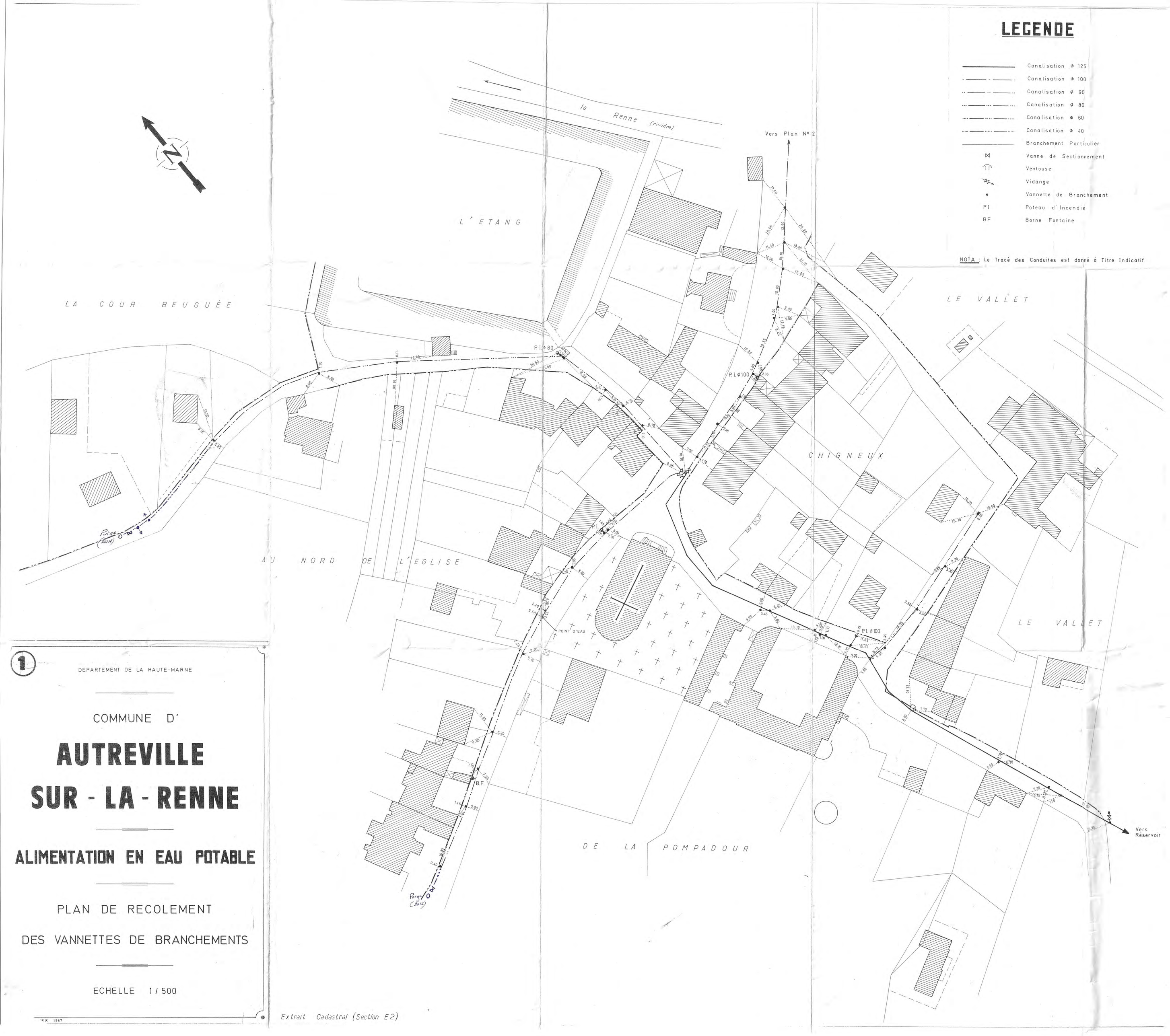
LEGENDE
Canalisation Φ 125
Canalisation Φ 100
Canalisation Φ 90
Canalisation Φ 80
Canalisation Φ 60
Canalisation Φ 40
Branchement Particulier
Vanne de Sectionnement
Ventouse
Vidange
Vannette de Branchement
PI Poteau d'Incendie
BF Borne Fontaine
NOTA : Le Tracé des Conduites est donné à Titre Indicatif
N
la Renne (rivière)
L'ETANG
LA COUR BEUGUÉE
Vers Plan N° 2
LE VALLET
CHIGNEUX
P.I. Φ 80
P.I. Φ 100
P.I.
POINT D'EAU
B.F.
Purge (2011)
AU NORD DE L'EGLISE
DE LA POMPADOUR
Vers Réservoir
1
DEPARTEMENT DE LA HAUTE-MARNE
COMMUNE D'
AUTREVILLE SUR-LA-RENNE
ALIMENTATION EN EAU POTABLE
PLAN DE RECOLEMENT
DES VANNETTES DE BRANCHEMENTS
ECHELLE 1/500
Extrait Cadastral (Section E2)

DEPARTEMENT DE LA HAUTE-MARNE

DIRECTION DEPARTEMENTALE DE L'AGRICULTURE

COMMUNE

AUTREVILLE. SUR. LA. RENNE

(Commune centre)

Renforcement des Installations d'A.E.P.

PLAN D'ENSEMBLE

Echelle: 1/1000ème

1

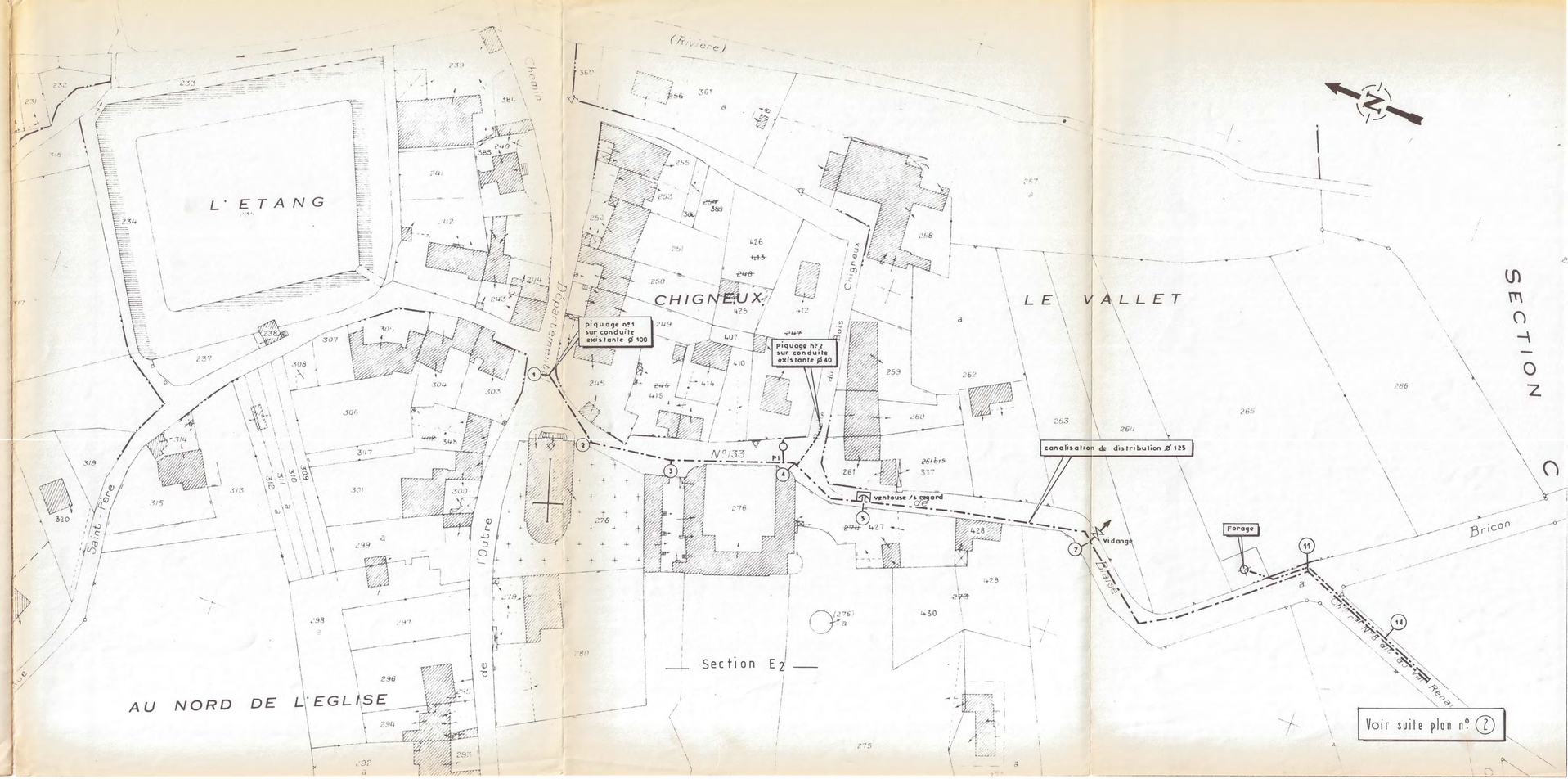

DEPARTEMENT DE LA HAUTE-MARNE

****

Commune de AUTREVILLE SUR LA RENNE

****

Plan de Récolement

****

Raccordement AEP d' Autreville sur la renne à Valdelancourt

****

SYSTEME DE COORDONNEES LAMBERT 93 (CC48)

NIVELLEMENT RATTACHE AU N.G.F

****

ECHELLE 1/500

Dossier : M5739

Date : Juillet 2020

GÉOMÈTRE-EXPERT
Membre de l'ordre des géomètres-experts
CABINET KOLB - BOURRIER
SELARL DE GEOMETRES-EXPERTS
CHAUMONT : Centre Agora - 13, avenue des Etats-Unis 52000 CHAUMONT - Tél 03.25.03.05.59
kolb.bourrier.chaumont@orange.fr

HENRISSAT Claude & Fils
TRAVAUX PUBLICS PISCINE ET GEOTHERMIE
TRANSPORTS DEMOLITION
LOCATION DE MATERIEL TP ENTRETIEN RESEAU EAU
TERRASSEMENT - VRD ASSAINISSEMENT
ZA Champ Royotte 52310 BOLOGNE
Tél: 03.25.01.63.16 . Fax: 03.25.01.40.70

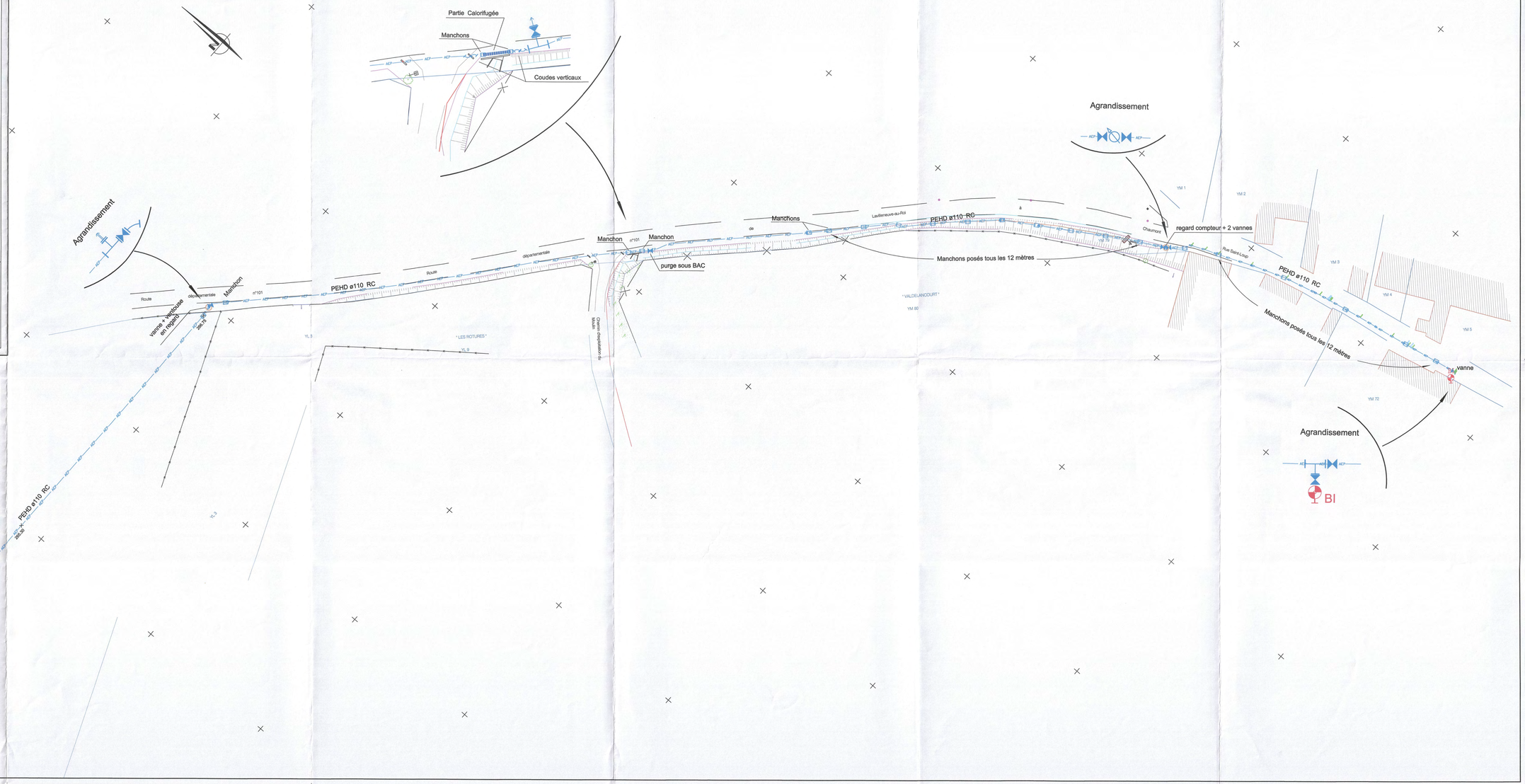

DEPARTEMENT DE LA HAUTE-MARNE

DIRECTION DEPARTEMENTALE

DE L'AGRICULTURE ET DE LA FORET

COMMUNE DE

AUTREVILLE-SUR-LA-RENNE

ALIMENTATION EN EAU POTABLE

DE LA FERME DE LAMBERVAU

PLAN D'ENSEMBLE

Echelle : 1/ 2000

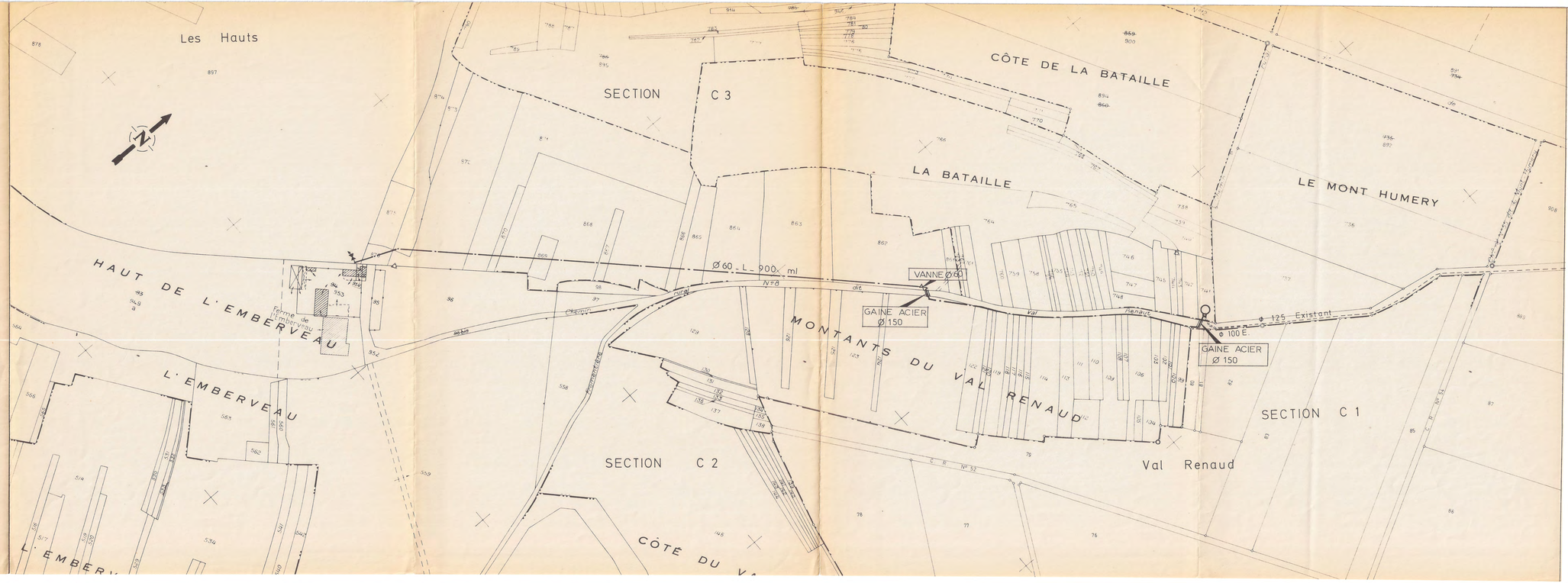

B C - P L - JUIN 1990

A 124

DEPARTEMENT DE LA HAUTE - MARNE

Ferme de Sautreuil (Territoire d'Arc en Barrois)
à la commune de BUGNIERES

RACCORDEMENT EN EAU POTABLE

PLAN DE RECOLEMENT
Planche 4 / 4

0 0 0 0

Coordonnées rectangulaires Lambert 93 CC48

ALTEPS
2 bis rue de la Mairie
52200 CHAUMONT
Tél: 03 25 30 21 03
Mob: 06 32 52 06 26

CONSEIL DEPARTEMENTAL HAUTE-MARNE

1				4			
2				5			
3				6			
Indice	Date	Nature des modifications	Opérateur	Indice	Date	Nature des modifications	Opérateur

S.E.R.
Rue des ECLUSES
5 rue des Chenes
52100 CHAMPIGNY SOUS BARBUISE
Tél: 06 71 32 32 32
Mail: jean.bulkens@gmail.com

Echelle : 2:1000
Plan établi le : 04 / 03 / 2019
Dessiné par : S.E.R.

ALT201901



DEPARTEMENT DE LA HAUTE - MARNE

Ferme de Sautreuil (Territoire d'Arc en Barrois)
à la commune de BUGNIERES

RACCORDEMENT EN EAU POTABLE

PLAN DE RECOLEMENT
Planche 3 / 4

0 0 0 0

Coordonnées rectangulaires Lambert 93 CC48

ALTERE
8 bis rue de la Mairie
52200 CHAUMONT
Tél. 03 25 32 21 23
Mob. 06 32 02 09 26

CONSEIL DEPARTEMENTAL HAUTE-MARNE

Ind.	Date	Modifications	Dessinateur	Vérif.	Approb.
A				A	
B				B	
C				C	
D				D	
E				E	
F				F	
G				G	
H				H	
I				I	
J				J	
K				K	
L				L	
M				M	
N				N	
O				O	
P				P	
Q				Q	
R				R	
S				S	
T				T	
U				U	
V				V	
W				W	
X				X	
Y				Y	
Z				Z	
AA				AA	
AB				AB	
AC				AC	
AD				AD	
AE				AE	
AF				AF	
AG				AG	
AH				AH	
AI				AI	
AJ				AJ	
AK				AK	
AL				AL	
AM				AM	
AN				AN	
AO				AO	
AP				AP	
AQ				AQ	
AR				AR	
AS				AS	
AT				AT	
AU				AU	
AV				AV	
AW				AW	
AX				AX	
AY				AY	
AZ				AZ	
BA				BA	
BB				BB	
BC				BC	
BD				BD	
BE				BE	
BF				BF	
BG				BG	
BH				BH	
BI				BI	
BJ				BJ	
BK				BK	
BL				BL	
BM				BM	
BN				BN	
BO				BO	
BP				BP	
BQ				BQ	
BR				BR	
BS				BS	
BT				BT	
BU				BU	
BV				BV	
BW				BW	
BX				BX	
BY				BY	
BZ				BZ	
CA				CA	
CB				CB	
CC				CC	
CD				CD	
CE				CE	
CF				CF	
CG				CG	
CH				CH	
CI				CI	
CJ				CJ	
CK				CK	
CL				CL	
CM				CM	
CN				CN	
CO				CO	
CP				CP	
CQ				CQ	
CR				CR	
CS				CS	
CT				CT	
CU				CU	
CV				CV	
CW				CW	
CX				CX	
CY				CY	
CZ				CZ	
DA				DA	
DB				DB	
DC				DC	
DD				DD	
DE				DE	
DF				DF	
DG				DG	
DH				DH	
DI				DI	
DJ				DJ	
DK				DK	
DL				DL	
DM				DM	
DN				DN	
DO				DO	
DP				DP	
DQ				DQ	
DR				DR	
DS				DS	
DT				DT	
DU				DU	
DV				DV	
DW				DW	
DX				DX	
DY				DY	
DZ				DZ	
EA				EA	
EB				EB	
EC				EC	
ED				ED	
EE				EE	
EF				EF	
EG				EG	
EH				EH	
EI				EI	
EJ				EJ	
EK				EK	
EL				EL	
EM				EM	
EN				EN	
EO				EO	
EP				EP	
EQ				EQ	
ER				ER	
ES				ES	
ET				ET	
EU				EU	
EV				EV	
EW				EW	
EX				EX	
EY				EY	
EZ				EZ	
FA				FA	
FB				FB	
FC				FC	
FD				FD	
FE				FE	
FF				FF	
FG				FG	
FH				FH	
FI				FI	
FJ				FJ	
FK				FK	
FL				FL	
FM				FM	
FN				FN	
FO				FO	
FP				FP	
FQ				FQ	
FR				FR	
FS				FS	
FT				FT	
FU				FU	
FV				FV	
FW				FW	
FX				FX	
FY				FY	
FZ				FZ	
GA				GA	
GB				GB	
GC				GC	
GD				GD	
GE				GE	
GF				GF	
GG				GG	
GH				GH	
GI				GI	
GJ				GJ	
GK				GK	
GL				GL	
GM				GM	
GN				GN	
GO				GO	
GP				GP	
GQ				GQ	
GR				GR	
GS				GS	
GT				GT	
GU				GU	
GV				GV	
GW				GW	
GX				GX	
GY				GY	
GZ				GZ	
HA				HA	
HB				HB	
HC				HC	
HD				HD	
HE				HE	
HF				HF	
HG				HG	
HH				HH	
HI				HI	
HJ				HJ	
HK				HK	
HL				HL	
HM				HM	
HN				HN	
HO				HO	
HP				HP	
HQ				HQ	
HR				HR	
HS				HS	
HT				HT	
HU				HU	
HV				HV	
HW				HW	
HX				HX	
HY				HY	
HZ				HZ	
IA				IA	
IB				IB	
IC				IC	
ID				ID	
IE				IE	
IF				IF	
IG				IG	
IH				IH	
II				II	
IJ				IJ	
IK				IK	
IL				IL	
IM				IM	
IN				IN	
IO				IO	
IP				IP	
IQ				IQ	
IR				IR	
IS				IS	
IT				IT	
IU				IU	
IV				IV	
IW				IW	
IX				IX	
IY				IY	
IZ				IZ	
JA				JA	
JB				JB	
JC				JC	
JD				JD	
JE				JE	
JF				JF	
JG				JG	
JH				JH	
JI				JI	
JJ				JJ	
JK				JK	
JL				JL	
JM				JM	
JN				JN	
JO				JO	
JP				JP	
JQ				JQ	
JR				JR	
JS				JS	
JT				JT	
JU				JU	
JV				JV	
JW				JW	
JX				JX	
JY				JY	
JZ				JZ	
KA				KA	
KB				KB	
KC				KC	
KD				KD	
KE				KE	
KF				KF	
KG				KG	
KH				KH	
KI				KI	
KJ				KJ	
KK				KK	
KL				KL	
KM				KM	
KN				KN	
KO				KO	
KP				KP	
KQ				KQ	
KR				KR	
KS				KS	
KT				KT	
KU				KU	
KV				KV	
KW				KW	
KX				KX	
KY				KY	
KZ				KZ	
LA				LA	
LB				LB	
LC				LC	
LD				LD	
LE				LE	
LF				LF	
LG				LG	
LH				LH	
LI				LI	
LJ				LJ	
LK				LK	
LL				LL	
LM				LM	
LN				LN	
LO				LO	
LP				LP	
LQ				LQ	
LR				LR	
LS				LS	
LT				LT	
LU				LU	
LV				LV	
LW				LW	
LX				LX	
LY				LY	
LZ				LZ	
MA				MA	
MB				MB	
MC				MC	
MD				MD	
ME				ME	
MF				MF	
MG				MG	
MH				MH	
MI				MI	
MJ				MJ	
MK				MK	
ML				ML	
MM				MM	
MN				MN	
MO				MO	
MP				MP	
MQ				MQ	
MR				MR	
MS				MS	
MT				MT	
MU				MU	
MV				MV	
MW				MW	
MX				MX	
MY				MY	
MZ				MZ	
NA				NA	
NB				NB	
NC				NC	
ND				ND	
NE				NE	
NF				NF	
NG				NG	
NH				NH	
NI				NI	
NJ				NJ	
NK				NK	
NL				NL	
NM				NM	
NN				NN	
NO				NO	
NP				NP	
NQ				NQ	
NR				NR	
NS				NS	
NT				NT	
NU				NU	
NV				NV	
NW				NW	
NX				NX	
NY				NY	
NZ				NZ	
OA				OA	
OB				OB	
OC				OC	
OD				OD	
OE				OE	
OF				OF	
OG				OG	
OH				OH	
OI				OI	
OJ				OJ	
OK				OK	
OL				OL	
OM				OM	
ON				ON	
OO				OO	
OP				OP	
OQ				OQ	
OR				OR	
OS				OS	
OT				OT	
OU				OU	
OV				OV	
OW				OW	
OX				OX	
OY				OY	
OZ				OZ	
PA				PA	
PB				PB	
PC				PC	
PD				PD	
PE				PE	
PF				PF	
PG				PG	
PH				PH	
PI				PI	
PJ				PJ	
PK				PK	
PL				PL	
PM				PM	
PN				PN	
PO				PO	
PP				PP	
PQ				PQ	
PR				PR	
PS				PS	
PT				PT	
PU				PU	
PV				PV	
PW				PW	
PX				PX	
PY				PY	
PZ				PZ	
QA				QA	
QB				QB	
QC				QC	
QD				QD	
QE				QE	
QF				QF	
QG				QG	
QH				QH	
QI				QI	
QJ				QJ	
QK				QK	
QL				QL	
QM				QM	
QN				QN	
QO				QO	
QP				QP	
QQ				QQ	
QR				QR	
QS				QS	
QT				QT	
QU				QU	
QV				QV	
QW				QW	
QX				QX	
QY				QY	
QZ				QZ	
RA				RA	
RB				RB	
RC				RC	
RD				RD	
RE				RE	
RF				RF	
RG				RG	
RH				RH	
RI				RI	
RJ				RJ	
RK				RK	
RL				RL	
RM				RM	
RN				RN	
RO				RO	
RP				RP	
RQ				RQ	
RR				RR	
RS				RS	
RT				RT	
RU				RU	
RV				RV	
RW				RW	
RX				RX	
RY				RY	
RZ				RZ	
SA				SA	
SB				SB	
SC				SC	
SD				SD	
SE				SE	
SF				SF	
SG				SG	
SH				SH	
SI				SI	
SJ				SJ	
SK				SK	
SL				SL	
SM				SM	
SN				SN	
SO				SO	
SP				SP	
SQ				SQ	
SR				SR	
SS				SS	
ST				ST	
SU				SU	
SV				SV	
SW				SW	
SX				SX	
SY				SY	
SZ				SZ	
TA				TA	
TB				TB	
TC				TC	
TD				TD	
TE				TE	
TF				TF	
TG				TG	
TH				TH	
TI				TI	
TJ				TJ	
TK				TK	
TL				TL	
TM				TM	
TN				TN	
TO				TO	
TP				TP	
TQ				TQ	
TR				TR	
TS				TS	
TT				TT	
TU				TU	
TV				TV	
TW				TW	
TX				TX	
TY				TY	
TZ				TZ	
UA				UA	
UB				UB	
UC				UC	
UD				UD	
UE				UE	
UF				UF	
UG				UG	
UH				UH	
UI				UI	
UJ				UJ	
UK				UK	
UL				UL	
UM				UM	
UN				UN	
UO				UO	
UP				UP	
UQ				UQ	
UR				UR	
US				US	
UT				UT	
UU				UU	
UV				UV	
UW				UW	
UX				UX	
UY				UY	
UZ				UZ	
VA				VA	
VB				VB	
VC				VC	
VD				VD	
VE				VE	
VF				VF	
VG				VG	
VH				VH	
VI				VI	
VJ				VJ	
VK				VK	
VL				VL	
VM				VM	
VN				VN	
VO				VO	
VP				VP	
VQ				VQ	
VR				VR	
VS				VS	
VT				VT	
VU				VU	
VV				VV	
VW				VW	
VX				VX	
VY				VY	
VZ				VZ	
WA				WA	
WB				WB	
WC				WC	
WD				WD	
WE				WE	
WF				WF	
WG				WG	
WH				WH	
WI				WI	
WJ				WJ	
WK				WK	
WL				WL	
WM				WM	
WN				WN	
WO				WO	
WP				WP	
WQ				WQ	
WR				WR	
WS				WS	
WT				WT	
WU				WU	
WV				WV	
WW				WW	
WX				WX	
WY				WY	
WZ				WZ	
XA				XA	
XB				XB	
XC				XC	
XD				XD	
XE				XE	
XF				XF	
XG				XG	
XH				XH	
XI				XI	
XJ				XJ	
XK				XK	
XL				XL	
XM				XM	
XN				XN	
XO				XO	
XP				XP	
XQ				XQ	
XR				XR	
XS				XS	
XT				XT	
XU				XU	
XV				XV	
XW				XW	
XX				XX	
XY				XY	
XZ				XZ	
YA				YA	
YB				YB	
YC				YC	
YD				YD	
YE				YE	
YF				YF	
YG				YG	
YH				YH	
YI				YI	
YJ				YJ	
YK				YK	
YL				YL	
YM				YM	
YN				YN	
YO				YO	
YP				YP	
YQ				YQ	
YR				YR	
YS				YS	
YT				YT	
YU				YU	
YV				YV	
YW				YW	
YX				YX	
YY				YY	
YZ				YZ	
ZA				ZA	
ZB				ZB	
ZC				ZC	
ZD				ZD	
ZE				ZE	
ZF				ZF	
ZG				ZG	
ZH				ZH	
ZI				ZI	
ZJ				ZJ	
ZK				ZK	
ZL				ZL	
ZM				ZM	
ZN				ZN	
ZO				ZO	
ZP				ZP	
ZQ				ZQ	
ZR				ZR	
ZS				ZS	
ZT				ZT	
ZU				ZU	
ZV				ZV	
ZW				ZW	
ZX				ZX	
ZY				ZY	
ZZ				ZZ	

B.E.R.
ALTER INGENIERIE
8 bis rue Chanzy
10100 CHAMPSECRET SOUS BARBUISE
Tél. 03 25 32 21 23
Mail: contact@alterbureau.fr
Site: www.alterbureau.fr

Echelle : 2 000
Plan établi le : 14/10/2008
Dessiné par : B.E.R.

ALT2010/01

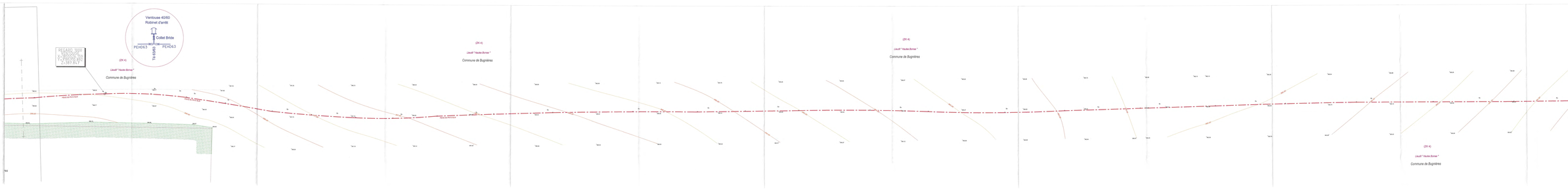
Ventouse 40/80
Robinet d'arrêt
Collet Bride
PEHD63
PEHD63
Tfe 63/63
REGARD 1000
X : 2 509 000
Y : 1 000 000
Z : 381.847
(ZK 4)
Lieudit "Hautes Borne"
Commune de Bugnières
(ZK 4)
Lieudit "Hautes Borne"
Commune de Bugnières
(ZK 4)
Lieudit "Hautes Borne"
Commune de Bugnières
(ZK 4)
Lieudit "Hautes Borne"
Commune de Bugnières
PEHD63
PEHD63
PEHD63

DEPARTEMENT DE LA HAUTE - MARNE

Ferme de Sautreuil (Territoire d'Arc en Barrois)
à la commune de BUGNIERES

RACCORDEMENT EN EAU POTABLE

PLAN DE RECOLEMENT
Planche 2 / 4

Coordonnées rectangulaires Lambert 93 CC48

ALTEREA
8 bis rue de la Mairie
15400 TOPLLEGUES
Tél : 04 71 69 66 69
Mail : 05 63 50 38 20

N°	Date	Rev. BG/MARNE 21 Modifications	Opérateur	N°	Date	Rev. Modifications	Opérateur

Maître d'ouvrage
S.E.R.
Frais DECLERCQ
Rue du Moulin
51150 CHAMPIGNY SOUS BARBUISE
06 69 94 30 50
frais.declercq@gmail.com

S.E.R.
Frais DECLERCQ
Rue du Moulin
51150 CHAMPIGNY SOUS BARBUISE
06 69 94 30 50
frais.declercq@gmail.com

Echelle : 1/750
Plot date : Ju - 10/10/2021
Dessiné par : B.E.R.

Dossier n° : ALT2019/61

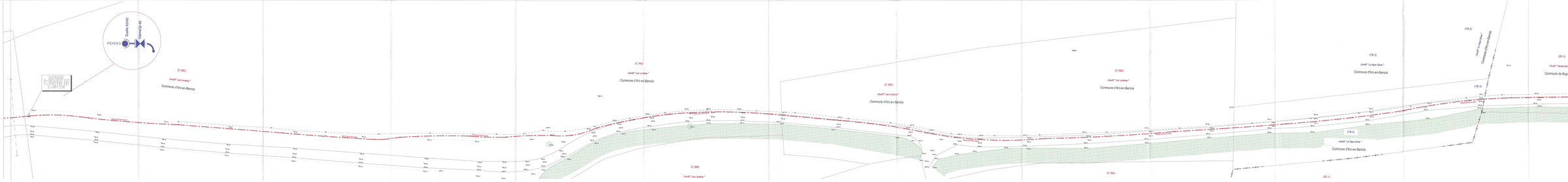

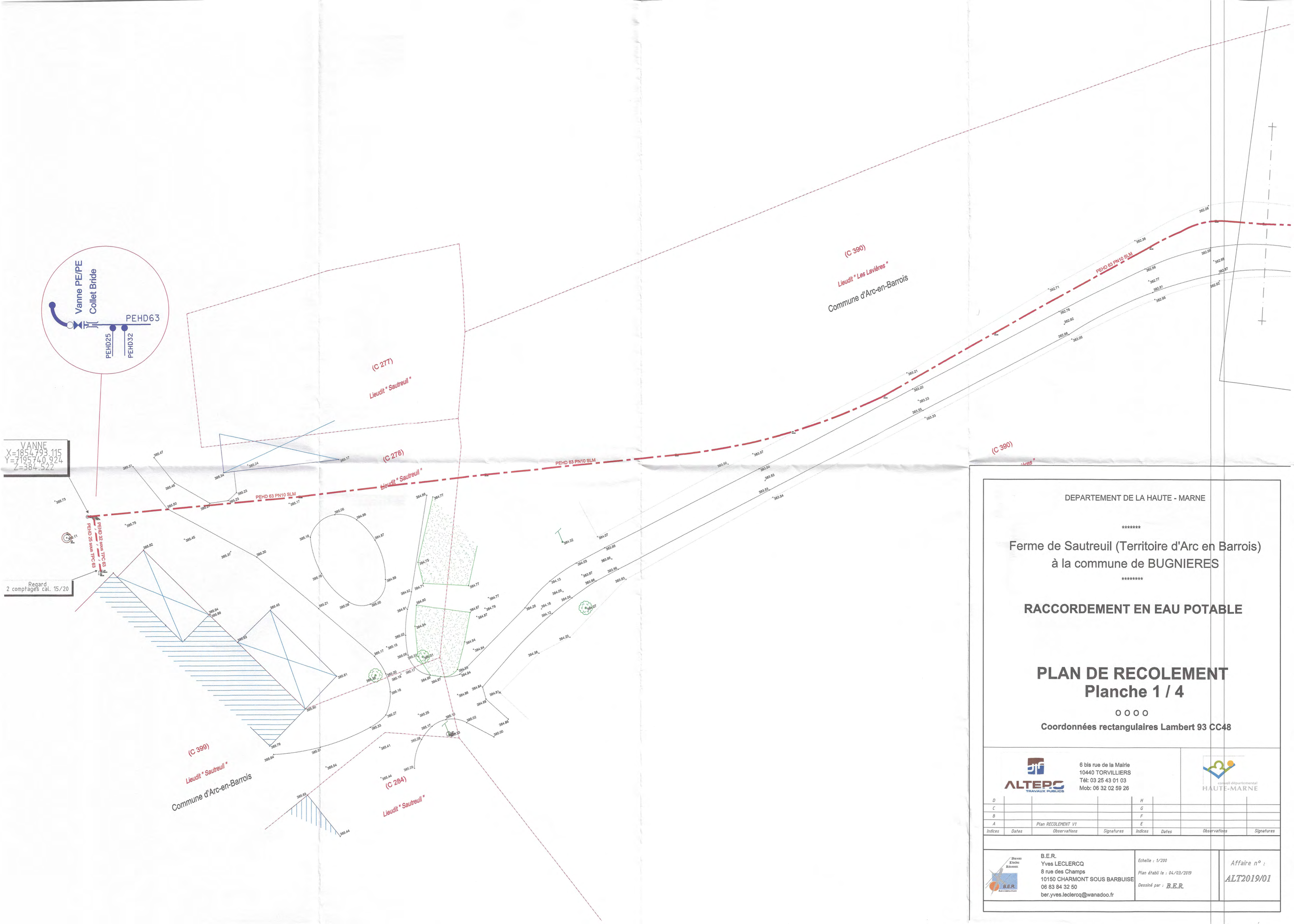

DEPARTEMENT DE LA HAUTE - MARNE

****

Ferme de Sautreuil (Territoire d'Arc en Barrois)
à la commune de BUGNIERES

****

RACCORDEMENT EN EAU POTABLE

PLAN DE RECOLEMENT
Planche 1 / 4

O O O O

Coordonnées rectangulaires Lambert 93 CC48

ALTEPS TRAVAUX PUBLICS
6 bis rue de la Mairie
10440 TORVILLIERS
Tél: 03 25 43 01 03
Mob: 06 32 02 59 26

conseil départemental HAUTE-MARNE

Indices	Dates	Observations	Signatures	Indices	Dates	Observations	Signatures
D				H			
C				G			
B				F			
A		Plan RECOLEMENT V1		E			

Bureaux Etudes Réseaux: B.E.R.
B.E.R.
Yves LECLERCQ
8 rue des Champs
10150 CHARMONT SOUS BARBUISE
06 83 84 32 50
ber.yves.leclercq@wanadoo.fr

Echelle : 1/200

Plan établi le : 04/03/2019

Dessiné par : B.E.R.

Affaire n° :
ALT2019/01

Département de la Haute Marne
Direction Departementale de l'Agriculture

COMMUNE
DE

BUGNIERES

RENFORCEMENT A.E.P.

ECHELLE 1 / 2500

PLAN DE RECOLEMENT

ETABLI PAR L'ENTREPRISE

CAULLET JEAN

MONTIGNY-LE-ROI_52 140_VAL DE MEUSE

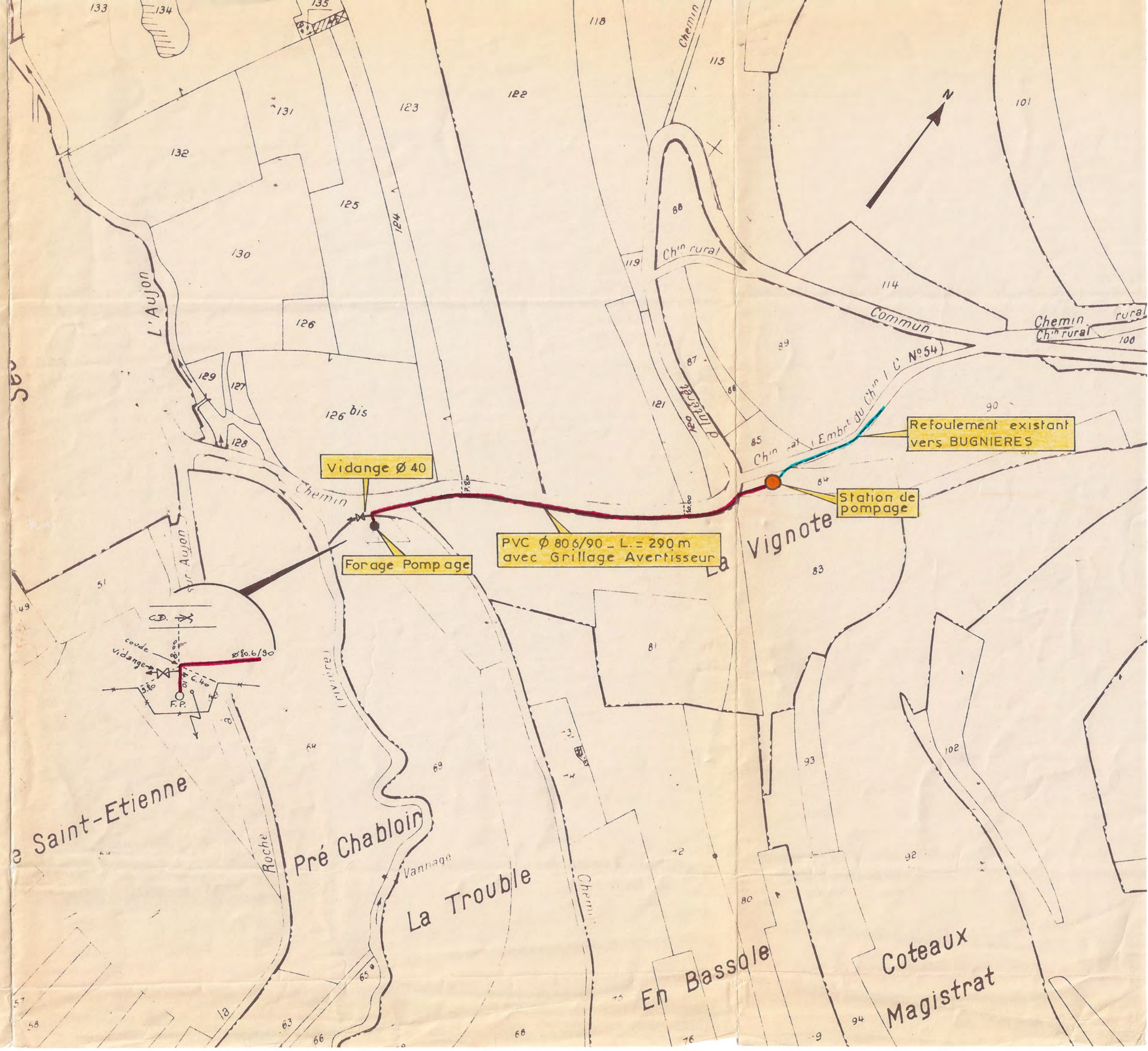

DEPARTEMENT DE LA HAUTE-MARNE

****

COMMUNE DE BUGNIERES

****

PLAN de DISTRIBUTION

****

ALIMENTATION EN EAU POTABLE

****

ECHELLE 1/1000

MARS 2006 n°2 TP 2932

Cabinet KOLB Jean - Pierre
GEOMETRE-EXPERT D.P.L.G
ORDRE DES GEOMETRES - EXPERTS
Centre Agora - 13, avenue des Etats-Unis 52000 CHAUMONT Tél : 03.25.03.05.59 Fax : 03.25.03.14.16

LEGENDE

- : Canalisation ø 100 A-B-C
- : Canalisation ø 80 B-D-I
- : Canalisation ø 60 B-C-E-F-G-H
- : Canalisation ø 40 J
- : Purge
- : Vanne de Sectionnement
- BI : Bouche d'Incendie

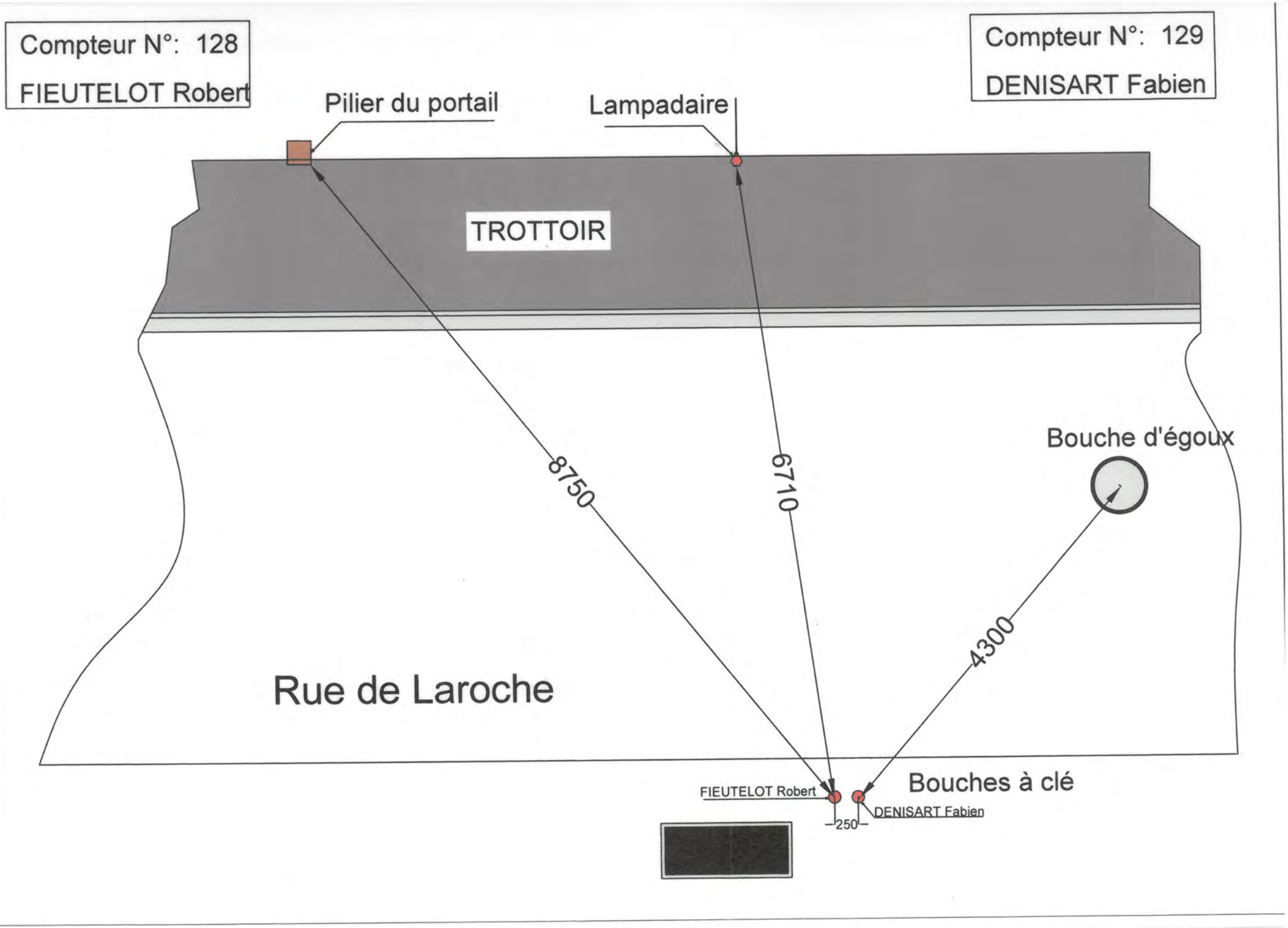
Compteur N°: 128
FIEUTELOT Robert
Compteur N°: 129
DENISART Fabien
Pilier du portail
Lampadaire
TROTTOIR
8750
6710
Bouche d'égoux
4300
Rue de Laroche
Bouches à clé
FIEUTELOT Robert
DENISART Fabien
250

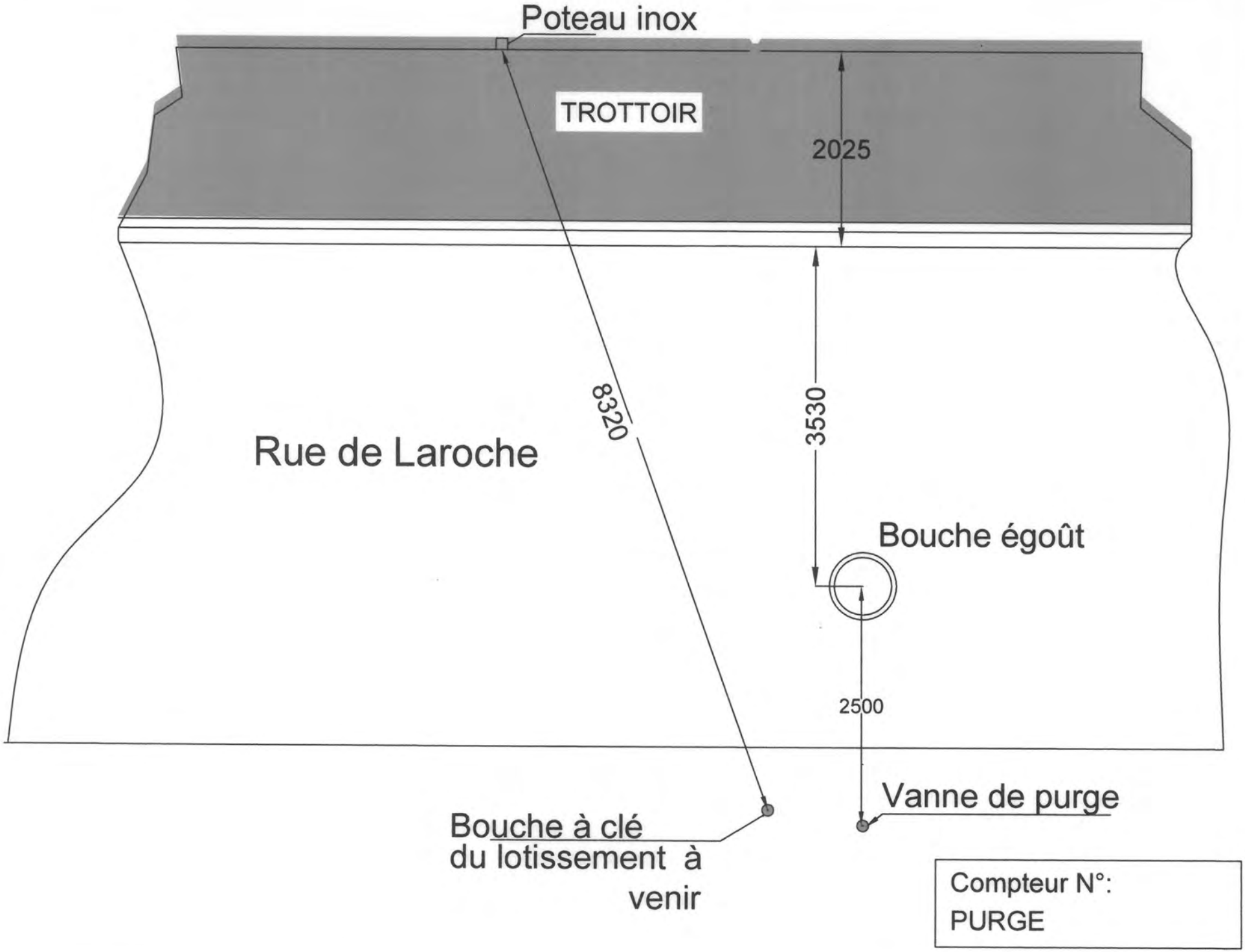

Compteur N°:
PURGE

Compteur N° 133

RENAUDIN Antoine

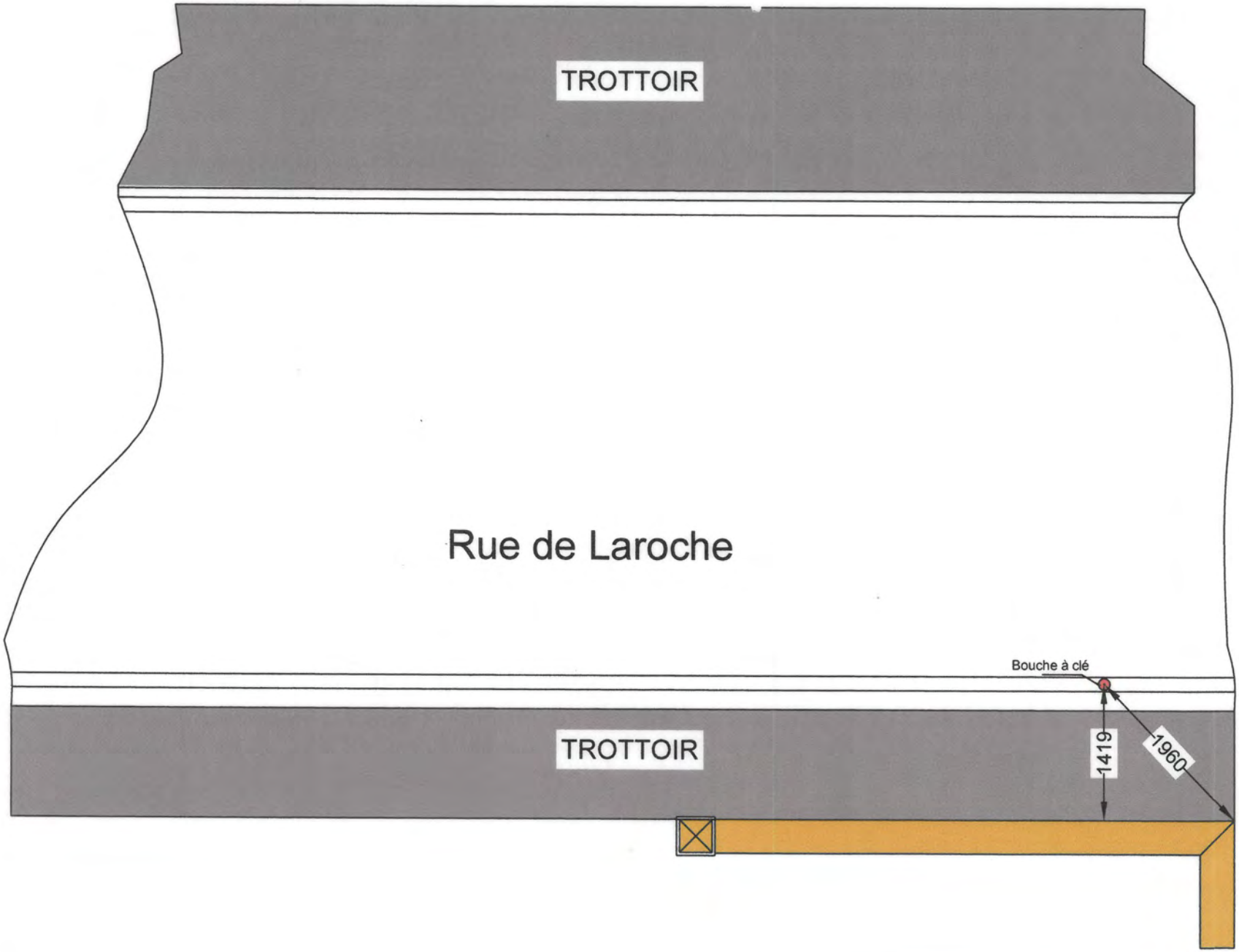

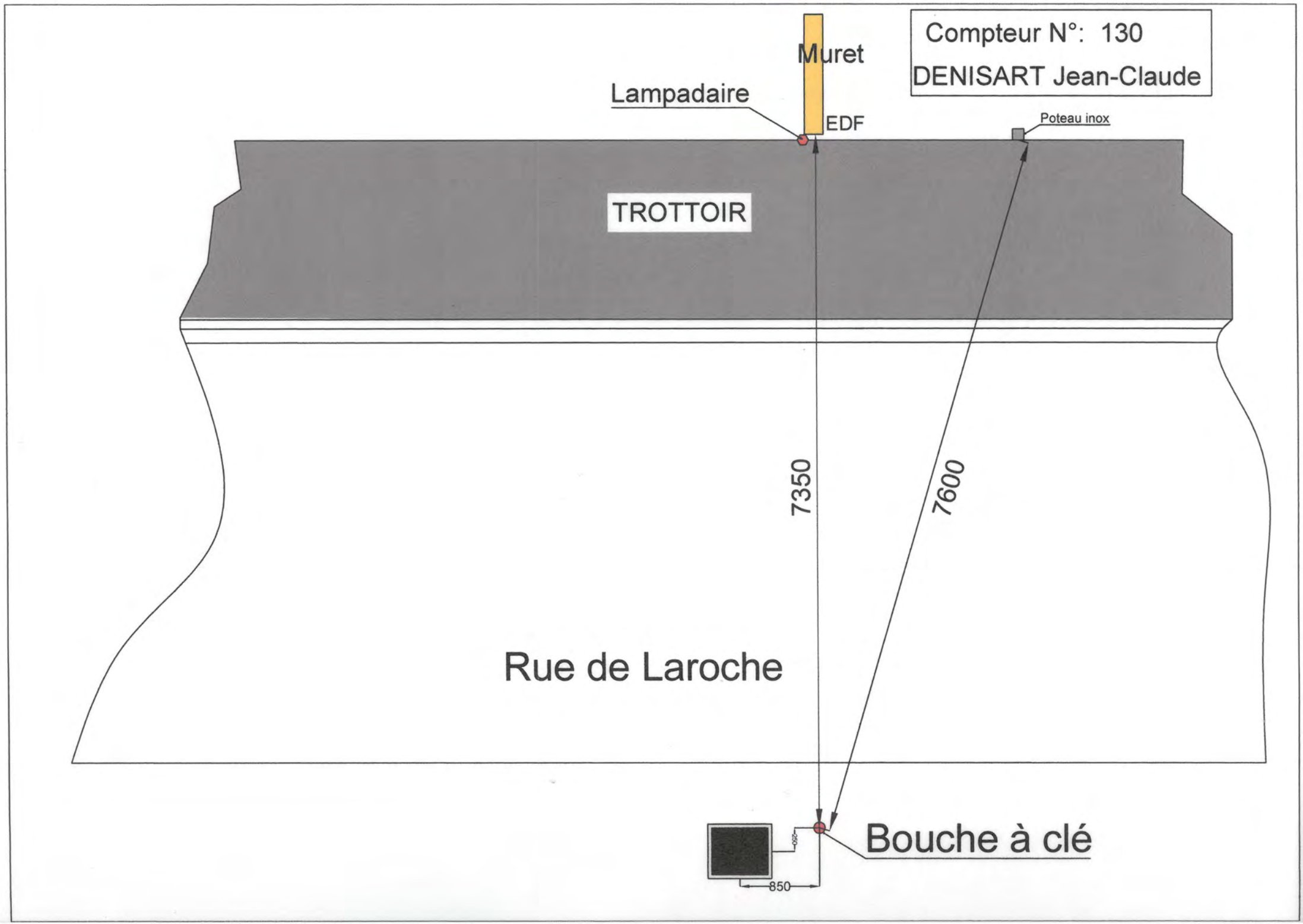
Compteur N°: 130
DENISART Jean-Claude
Muret
Lampadaire
EDF
Poteau inox
TROTTOIR
7350
7600
Rue de Laroche
Bouche à clé
250
850

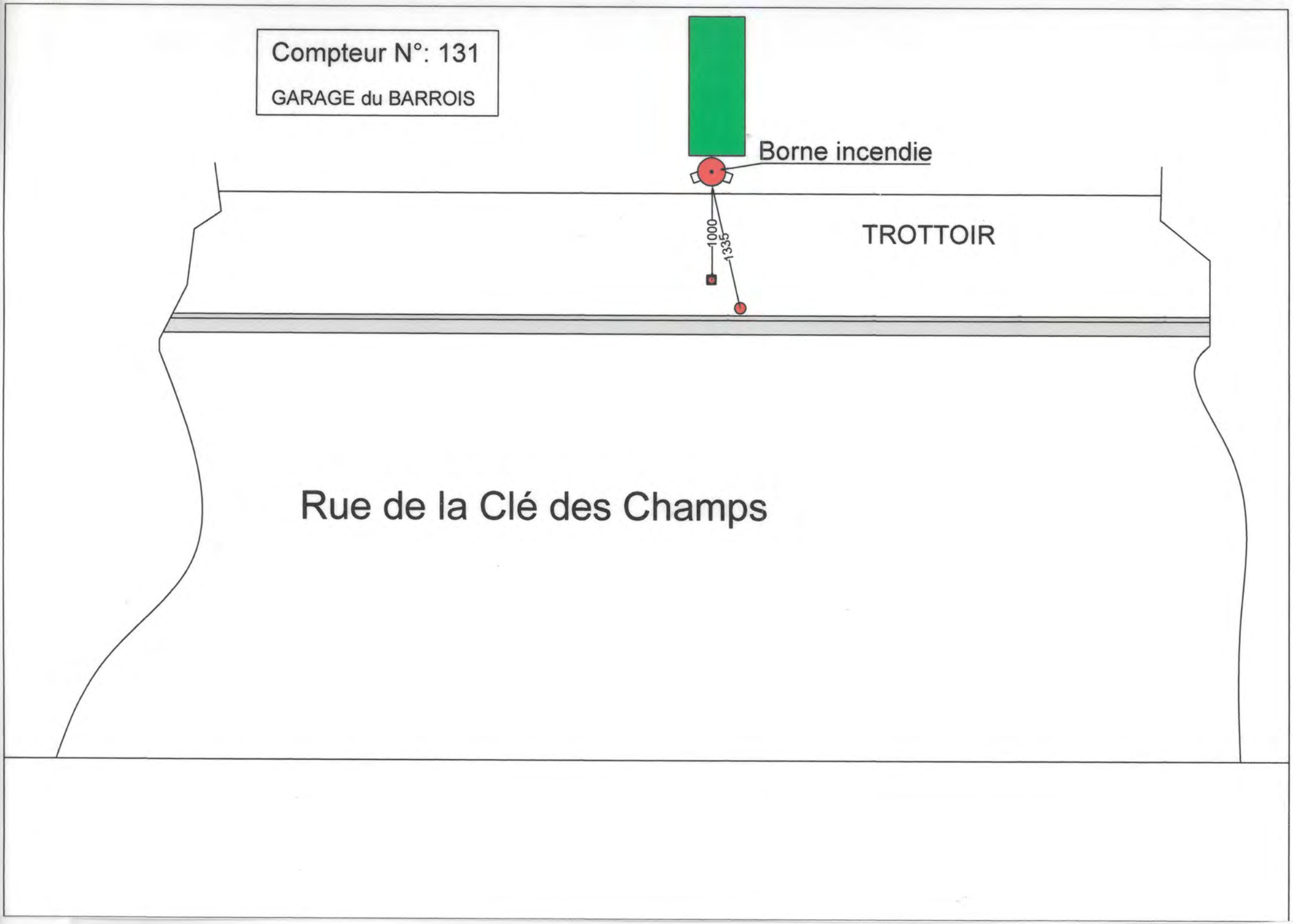
Compteur N°: 131
GARAGE du BARROIS
Borne incendie
1000
1335
TROTTOIR
Rue de la Clé des Champs

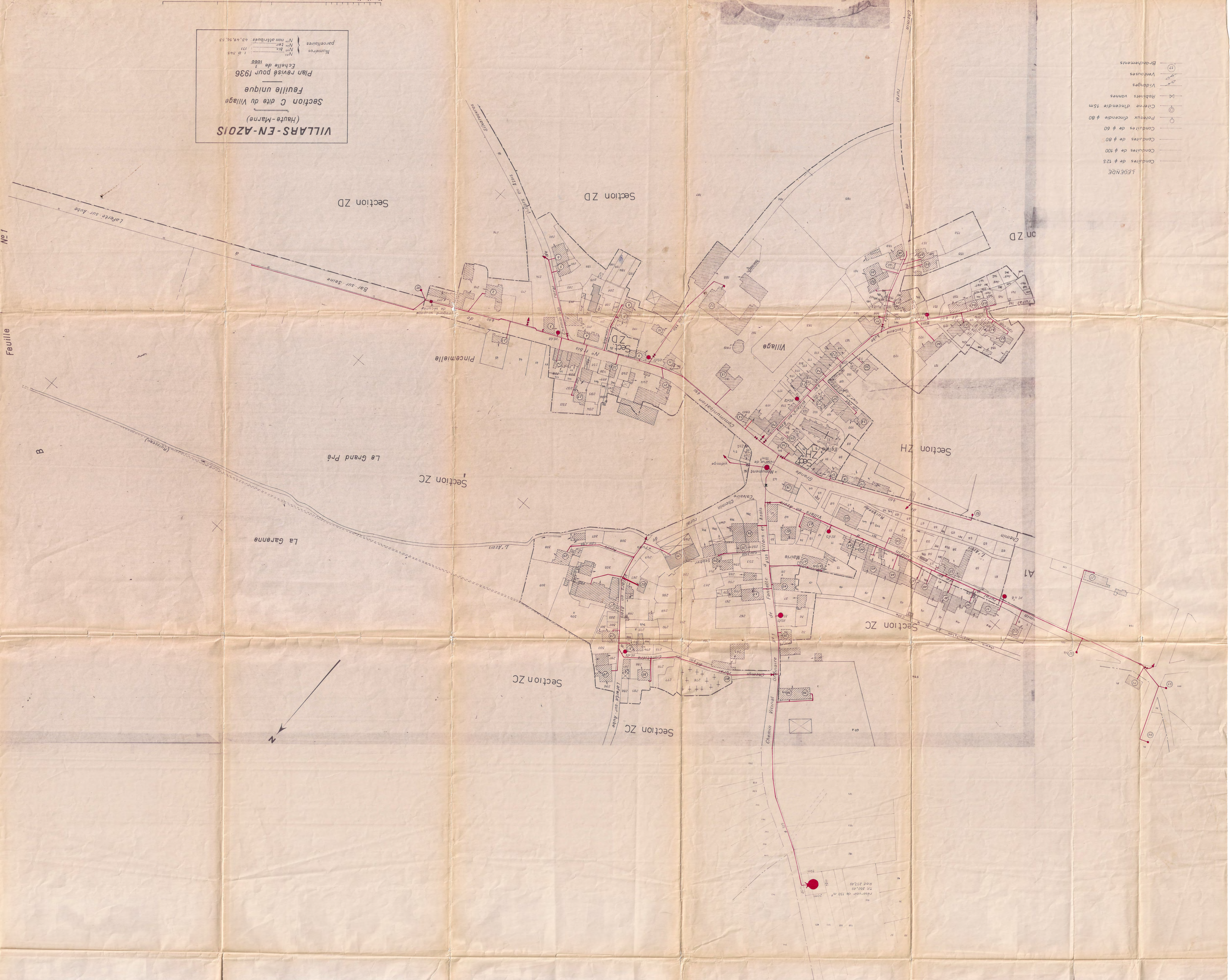
VILLARS-EN-AZOIS
(Haute-Marne)
Section C dite du Village
Feuille unique
Plan revisé pour 1936
Echelle de 1/1000
Numéros parcellaires
N° 1 à 343
N° bis
N° ter 171
N° non attribués : 43, 49, 50, 53
LEGENDE
Conduites de ϕ 125
Conduites de ϕ 100
Conduites de ϕ 80
Conduites de ϕ 60
Poteaux d'incendie ϕ 80
Clôture d'incendie 15m
Robinets vannes
Vidanges
Ventouses
Branchements
Feuille
Nº 1
Section ZD
Section ZC
Section ZH
Le Grand Pré
La Garenne
Village
Pincemaille
Bar-sur-Seine
Laferté-sur-Aube
Chemin Vicinal
Chemin Rural
Place de l'Eglise
Rue de la Fontaine
Rue de la Mairie
Rue de la Gare
Rue de la Forge
Rue de la Cavalerie
Rue de la Grande Pièce
Rue de la Croix
Rue de la Fontaine Aube
Rue de la Pinette
Rue de la Gare

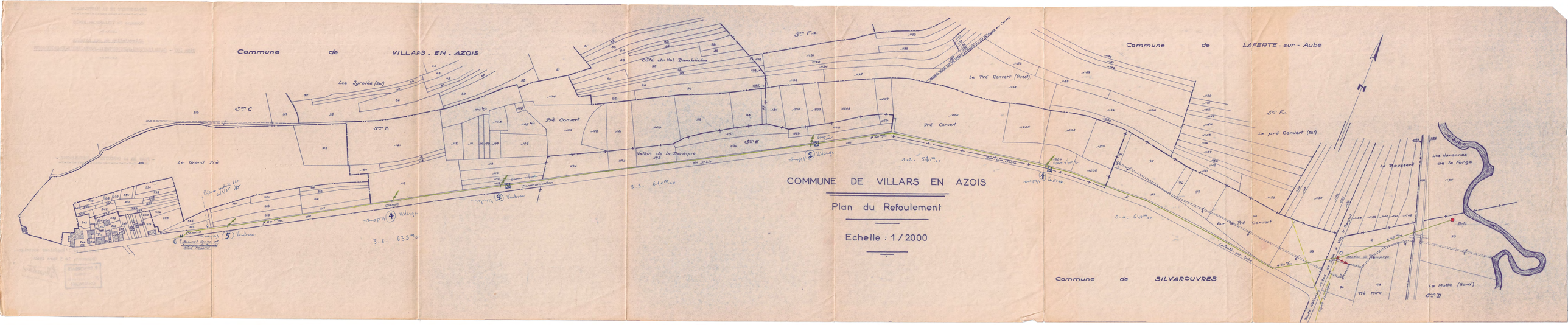
COMMUNE DE VILLARS EN AZOIS
Plan du Refoulement
Echelle : 1 / 2000
Commune de VILLARS - EN - AZOIS
Commune de LAFERTE - sur - Aube
Commune de SILVAROUVRES
Les Jyrolles (Est)
Le Grand Pré
Côte du Val Damblliche
Pré Convert
Vallon de la Baroque
Le Pré Convert (Ouest)
Le pré Convert (Est)
Sur le Pré Convert
La Bousserie
Les Varennes de la Forge
Pré Mire
La Motte (Nord)
Station de pompage
Communication
Vidange
Ventouse
Prise d'eau
Zone
Chemin
Route Départ. n° 19 de Chaource à Bar-sur-Aube
Chemin sur talus
Ancienne Voie du Chemin de fer Bar-sur-Aube à Troyes
Bâtiment Vannes et Compteurs Eaux Mine Troyes
Ancienne Voie du Chemin de fer Troyes à Bar-sur-Aube
Aube
Nord

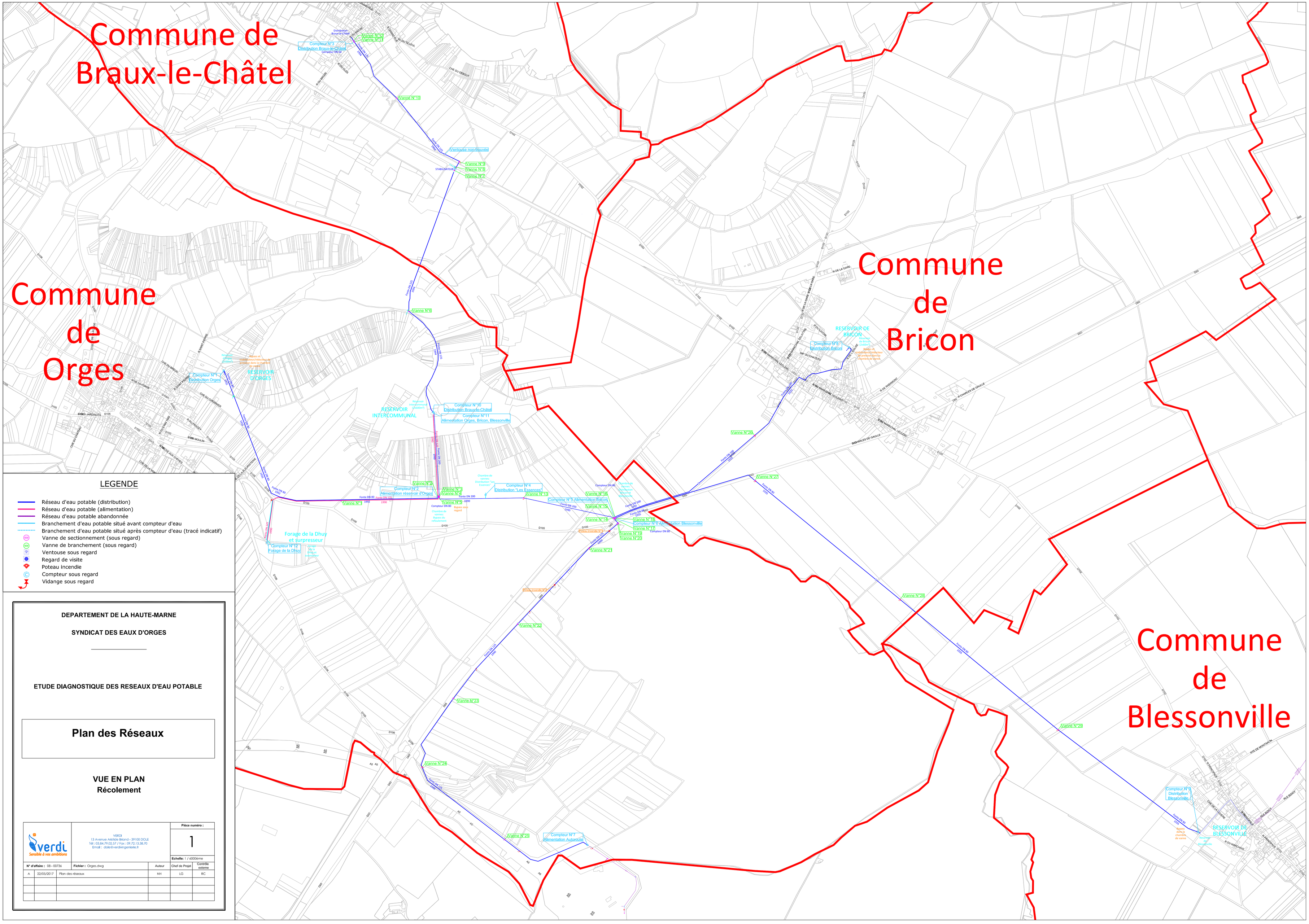
Commune de Braux-le-Châtel
Commune de Orges
Commune de Bricon
Commune de Blessonville
Compteur N°1 Distribution Braux-le-Châtel
Compteur DN 60
Vanne N°12
Vanne N°11
Vanne N°10
Ventouse non-étiquetée
Vanne N°9
Vanne N°8
Vanne N°7
Vanne N°6
Compteur N°1 Distribution Orges
RESERVOIR D'ORGES
RESERVOIR INTERCOMMUNAL
Compteur N°10 Distribution Braux-le-Châtel
Compteur N°11 Alimentation Orges, Bricon, Blessonville
Compteur N°2 Alimentation réservoir d'Orges
Vanne N°2
Vanne N°3
Vanne N°4
Vanne N°5
Vanne N°1
Compteur N°4 Distribution "Les Essenses"
Vanne N°13
Compteur N°5 Alimentation Bricon
Vanne N°16
Vanne N°15
Vanne N°14
Vanne N°18
Compteur N°9 Alimentation Blessonville
Vanne N°17
Vanne N°19
Vanne N°20
Vanne N°21
Vanne N°22
Vanne N°23
Vanne N°24
Vanne N°25
Compteur N°7 Alimentation Autoroute
Forage de la Dhuy et surpresseur
Compteur N°12 Forage de la Dhuy
RESERVOIR DE BRICON
Compteur N°8 Distribution Bricon
Vanne N°26
Vanne N°27
Vanne N°28
Compteur N°6 Distribution Blessonville
RESERVOIR DE BLESSONVILLE
Fonte DN 80
Fonte DN 125
Fonte DN 200
Fonte DN 250
Fonte DN 300
Fonte DN 150
Fonte DN 100
Fonte DN 60
Fonte DN 175
Fonte DN 225
Fonte DN 250
Fonte DN 300
Fonte DN 200
Fonte DN 80
Fonte DN 125
Fonte DN 150
Fonte DN 100

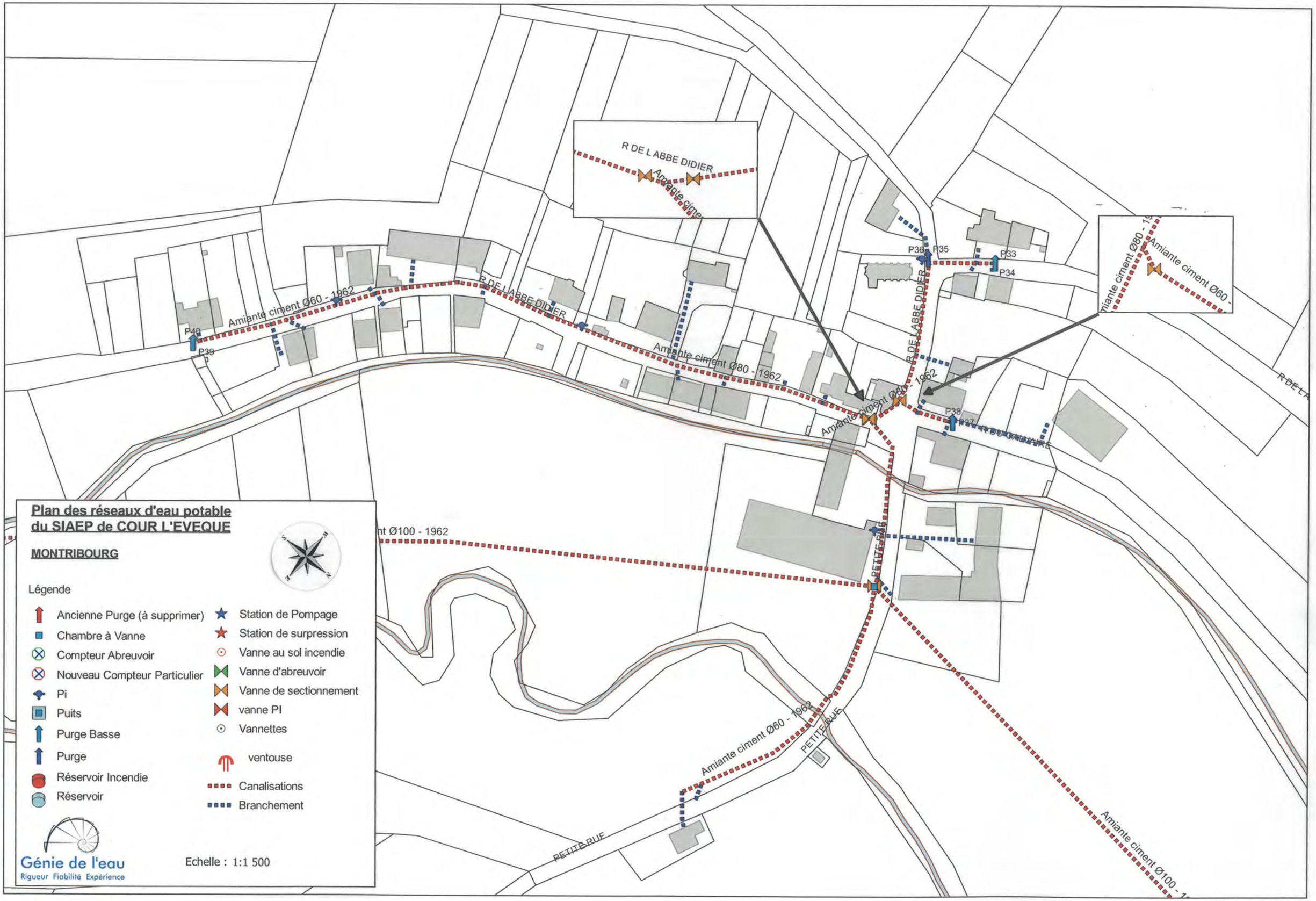
Plan des réseaux d'eau potable
du SIAEP de COUR L'EVEQUE
MONTRIBOURG
Légende
Ancienne Purge (à supprimer)
Chambre à Vanne
Compteur Abreuvoir
Nouveau Compteur Particulier
Pi
Puits
Purge Basse
Purge
Réservoir Incendie
Réservoir
Station de Pompage
Station de surpression
Vanne au sol incendie
Vanne d'abreuvoir
Vanne de sectionnement
vanne PI
Vannettes
ventouse
Canalisations
Branchement
Génie de l'eau
Rigueur Fiabilité Expérience
Echelle : 1:1 500
R DE L ABBE DIDIER
Amiante ciment Ø60 - 1962
Amiante ciment Ø80 - 1962
Amiante ciment Ø100 - 1962
Amiante ciment Ø60 - 1962
Amiante ciment Ø60 - 1962
Amiante ciment Ø60 - 1962
Amiante ciment Ø100 - 1962
P40
P39
P36
P35
P33
P34
P38
P37
PETITE RUE
PETITE RUE
PETITE RUE



DEPARTEMENT DE LA HAUTE - MARNE

Syndicat des Eaux de Cour l'Eveque

****

Commune de COUR L'EVEQUE/COUPRAY

****

RENOUVELLEMENT CONDUITE DE TRANSFERT
ENTRE COUR L'EVEQUE ET COUPRAY

Coordonnées rectangulaires Lambert 93 CC48

Plan de récolement

Echelle du Plan :

Travaux Réalisés Par :

ALTERO TRAVAUX PUBLICS
6 bis rue de la Mairie
10440 TORVILLIERS
Tel: 03 25 43 01 03
Mob: 06 32 02 59 26

Approbation

Date :

Dessinateur

Indice	Date	Modifications	Dessiné par	Vérifié par
B	02/2021	Récolement	YL	JB
A	01/2021	Plan initial	YL	JB

Dessinateur : YL
Chargé Affaire : JB
Plan No : Vu d'ensemble
No : 2021
No ALTERO TP : 2020
Date Piquetage : 2021

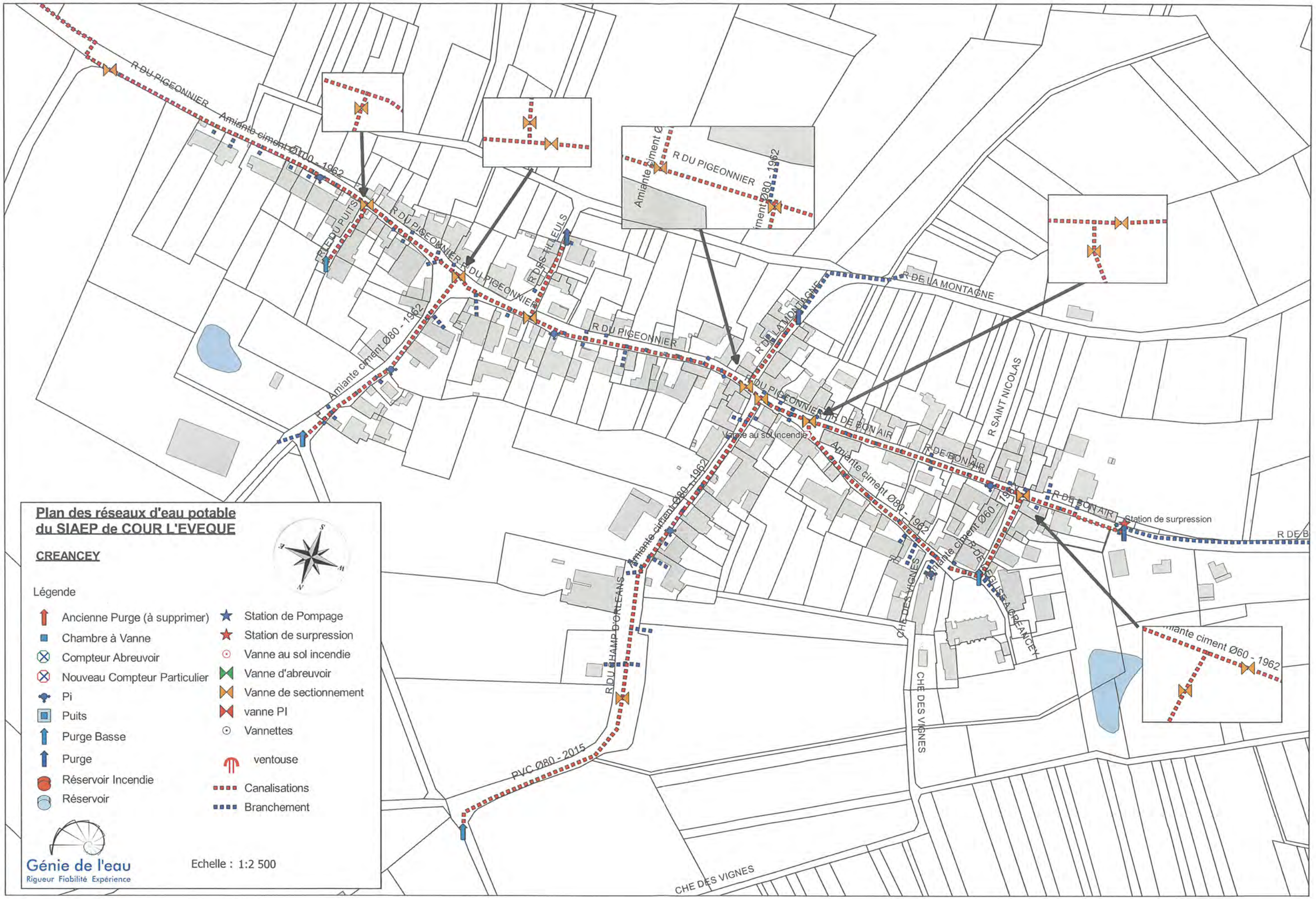
Plan des réseaux d'eau potable
du SIAEP de COUR L'EVEQUE
CREANCEY
Légende
Ancienne Purge (à supprimer)
Chambre à Vanne
Compteur Abreuvoir
Nouveau Compteur Particulier
Pi
Puits
Purge Basse
Purge
Réservoir Incendie
Réservoir
Station de Pompage
Station de surpression
Vanne au sol incendie
Vanne d'abreuvoir
Vanne de sectionnement
vanne PI
Vannettes
ventouse
Canalisations
Branchement
Génie de l'eau
Rigueur Fiabilité Expérience
Echelle : 1:2 500
R DU PIGEONNIER
Amiante ciment Ø100 - 1962
R DU PUITS
R DES TILEULS
Amiante ciment Ø80 - 1962
R DE LA MONTAGNE
R SAINT NICOLAS
R DE BONAIR
Vanne au sol incendie
Station de surpression
Amiante ciment Ø60 - 1962
R DU CHAMP D'ORLEANS
PVC Ø80 - 2015
CHE DES VIGNES

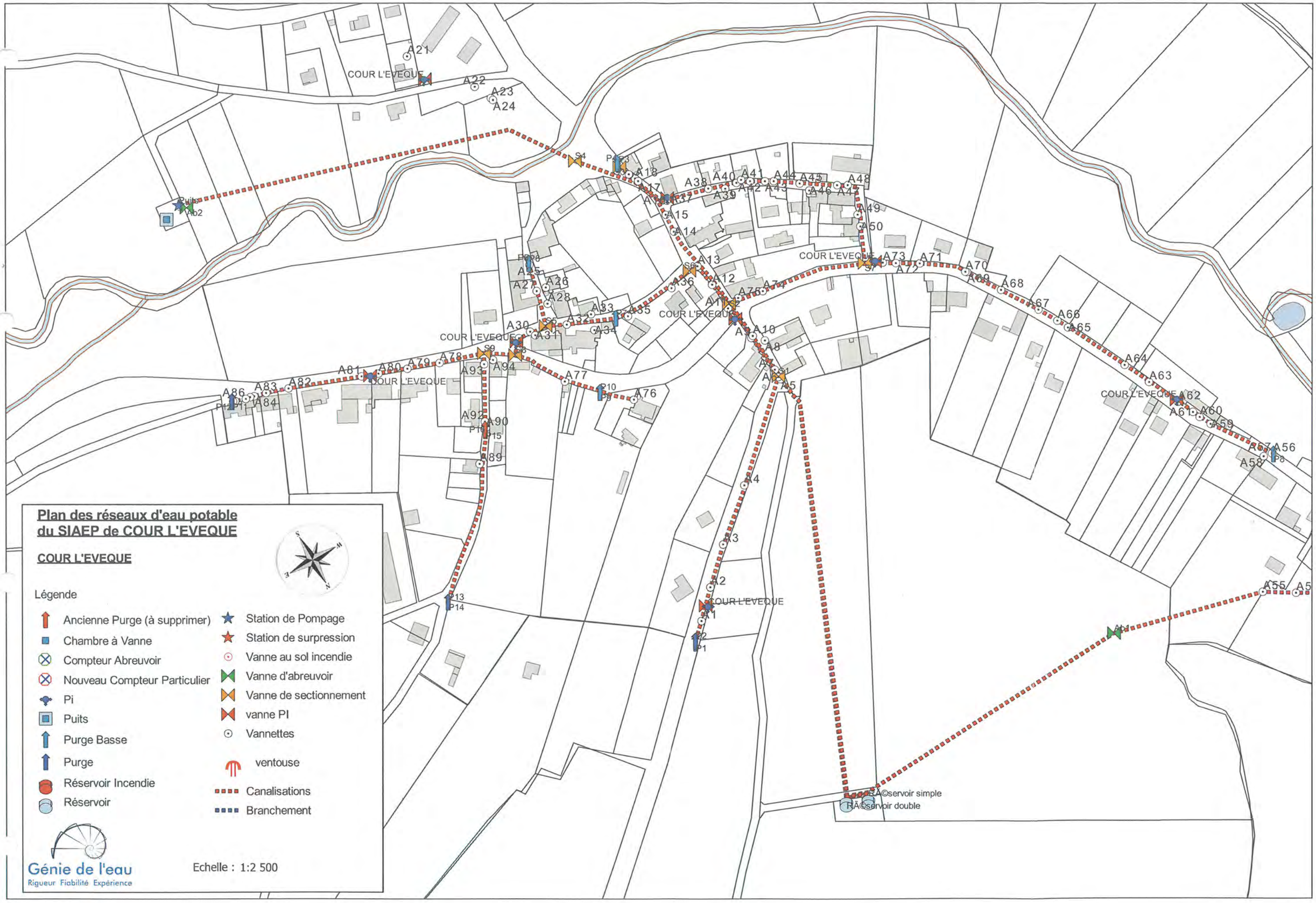
Plan des réseaux d'eau potable
du SIAEP de COUR L'EVEQUE
COUR L'EVEQUE
Légende
Ancienne Purge (à supprimer)
Chambre à Vanne
Compteur Abreuvoir
Nouveau Compteur Particulier
Pi
Puits
Purge Basse
Purge
Réservoir Incendie
Réservoir
Station de Pompage
Station de surpression
Vanne au sol incendie
Vanne d'abreuvoir
Vanne de sectionnement
vanne PI
Vannettes
ventouse
Canalisations
Branchement
Génie de l'eau
Rigueur Fiabilité Expérience
Echelle : 1:2 500
Réservoir simple
Réservoir double

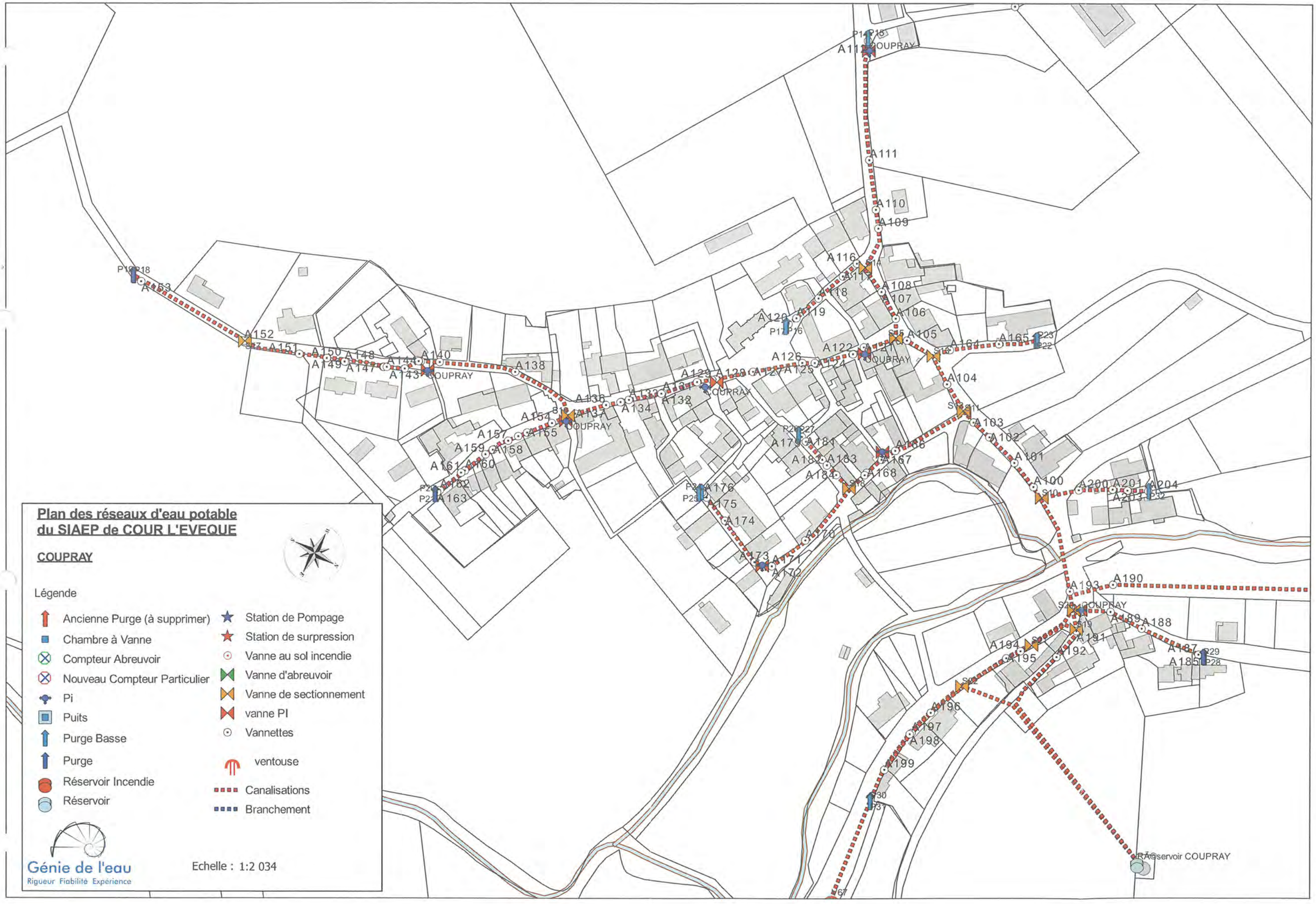
Plan des réseaux d'eau potable
du SIAEP de COUR L'EVEQUE
COUPRAY
Légende
Ancienne Purge (à supprimer)
Chambre à Vanne
Compteur Abreuvoir
Nouveau Compteur Particulier
Pi
Puits
Purge Basse
Purge
Réservoir Incendie
Réservoir
Station de Pompage
Station de surpression
Vanne au sol incendie
Vanne d'abreuvoir
Vanne de sectionnement
vanne PI
Vannettes
ventouse
Canalisations
Branchement
Génie de l'eau
Rigueur Fiabilité Expérience
Echelle : 1:2 034
Réservoir COUPRAY

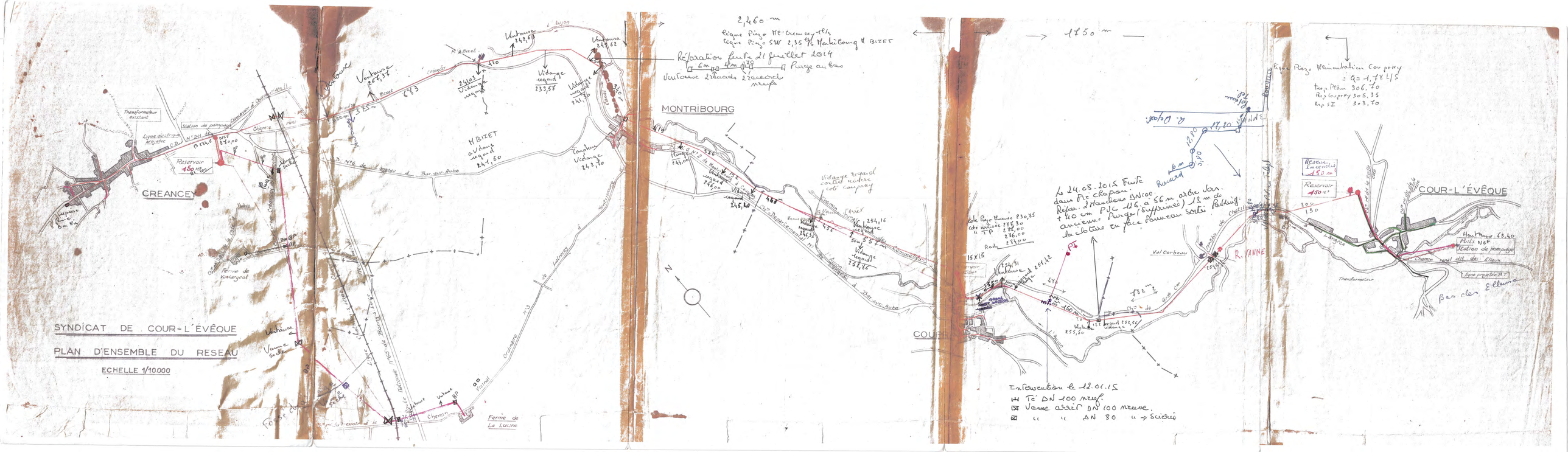
SYNDICAT DE COUR-L'ÉVÊQUE
PLAN D'ENSEMBLE DU RESEAU
ECHELLE 1/10000
CREANCEY
MONTRIBOURG
COUR-L'ÉVÊQUE
Réservoir 150 m³
Station de pompage
Transformateur existant
Ferme de Vauargeot
Ferme de La Lucine
Chemin rural
Ruisseau
Vidange regard 233,57
Vidange regard 241,50
Vidange regard 242,70
Vidange regard 245,40
Vidange regard 255,50
Ventouse 242,62
Ventouse 247,62
Ventouse 267,37
Ventouse 255,50
Vanne sortie
Purge
Hydrant
Vidange regard contre cote compteur
Réparation fuite 21 juillet 2014
Purge au bas
Ventouse 2 accords 2 accords neufs
2,460 m
Rigole Piezo Ne-Creancey +1/s
Rigole Piezo SW 2,35 l/s Haut Bourg + BIZET
1750 m
Rigole Piezo Alimentation Coupeny : Q = 1,78 L/S
Trop Plein 306,70
Rig Coupeny 305,35
Rig SI 303,70
Réservoir 150 m³
Station de pompage
Haut Bourg 63,40
Puits N°6
Chemin rural dit des Eleux
Ligne aérienne B.T.
Transformateur
Bas clos
Eleux
Val Corbeau
R. VANNE
Rigole Piezo Alimentation Coupeny
Cote Piezo Mesurée 230,85
Cote aval 228,30
" TP 226,00
Radier 227,00
15 X 15
Intervention le 12.01.15
Té DN 100 neuf
Vanne arrêt DN 100 neuve.
" " DN 80 " → Sciché
Le 24.03.2015 Fuite dans Pic chapeau. Refait. 2 Manchons DN100. + 40 cm. PVC 16 a 56 m arbre Jan. ancienne Purge (supprimée) 13 m de la clôture en face poteau sortie Polding.

125/60

Section ZC

Les Ruelles

ZH

échelle 1/5000

Cimetière

Réservoir de 100 m³ mi-enterre avec chambre de manœuvre

Les Ruelles

section ZH

3

Route Nationale N° 396 Dijon à Vichy

Le Village

Eglise

Mairie Ecole

Station

prise Incendie

Puits

Chemin Vicinal

Le Parquet

La Gravière

Rue de la Gravière

Rue de la Fontaine

Rue de la Grande Fontaine

Rue de la Forge

Rue de la Croix

Rue de la Chapelle

Rue de la Mairie

Rue de la Vieille

Rue de la Ruelle

Rue de la Tuilerie

Rue de la Vallée

DEPARTEMENT DE LA HAUTE-MARNE

****

COMMUNE DE RICHEBOURG

SYNDICAT DES EAUX DE LEFFONDS - RICHEBOURG - SEMOUTIERS

****

RESEAU D'ADDUCTION D'EAU POTABLE
RESEAU D'ASSAINISSEMENT UNITAIRE

****

RELEVE TOPOGRAPHIQUE

Système de coordonnées RGF 93

Noivellement rattaché au NGF

****

Echelle 1/1000

Mai 2015

Dossier n°9-2015

B.E.T Jacky MAUGRAS

Bureau d'Études Techniques

1, impasse des Mennetriers

52200 SAINTS-GEOSMES

Tél : 03.25.90.83.27

Maitrise d'Oeuvre

Voirie et réseaux divers ...

Etudes d'Aménagements divers

Permis d'Aménager, dossier de travaux de lotissement ...

Conception, dossier de consultation d'entreprises, suivi des travaux, opérations de réception

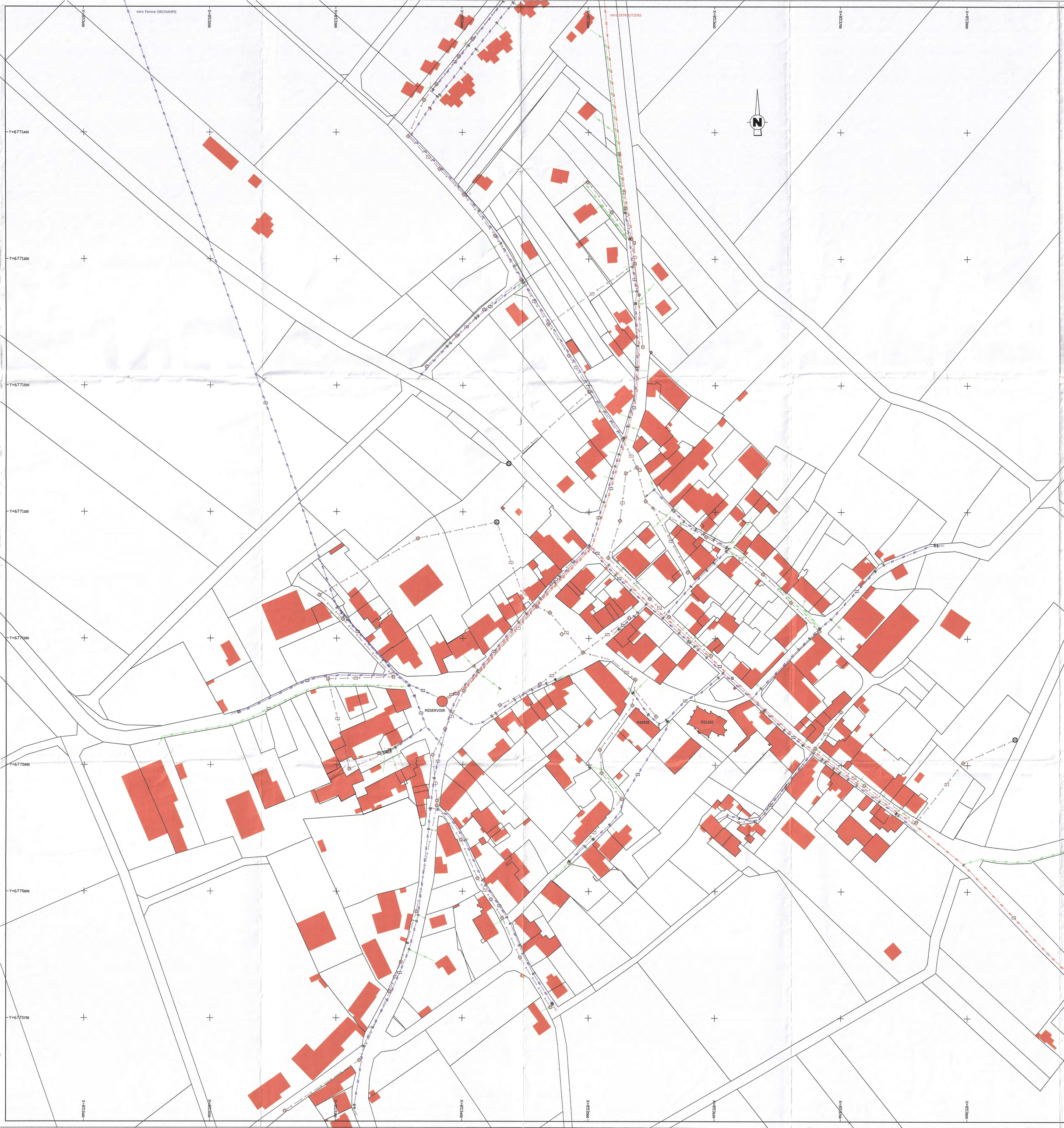

LEGENDE

- vannette
- vanne de sectionnement
- robinet vanne avec purge
- poteau incendie
- regard individuel de comptage
- AEP — conduite d'alimentation réseau d'amenée en eau potable
- AEP — conduite de distribution d'eau potable
- AEP — branchement eau potable
- regard assainissement
- point de rejet assainissement
- réseau unitaire d'assainissement

1

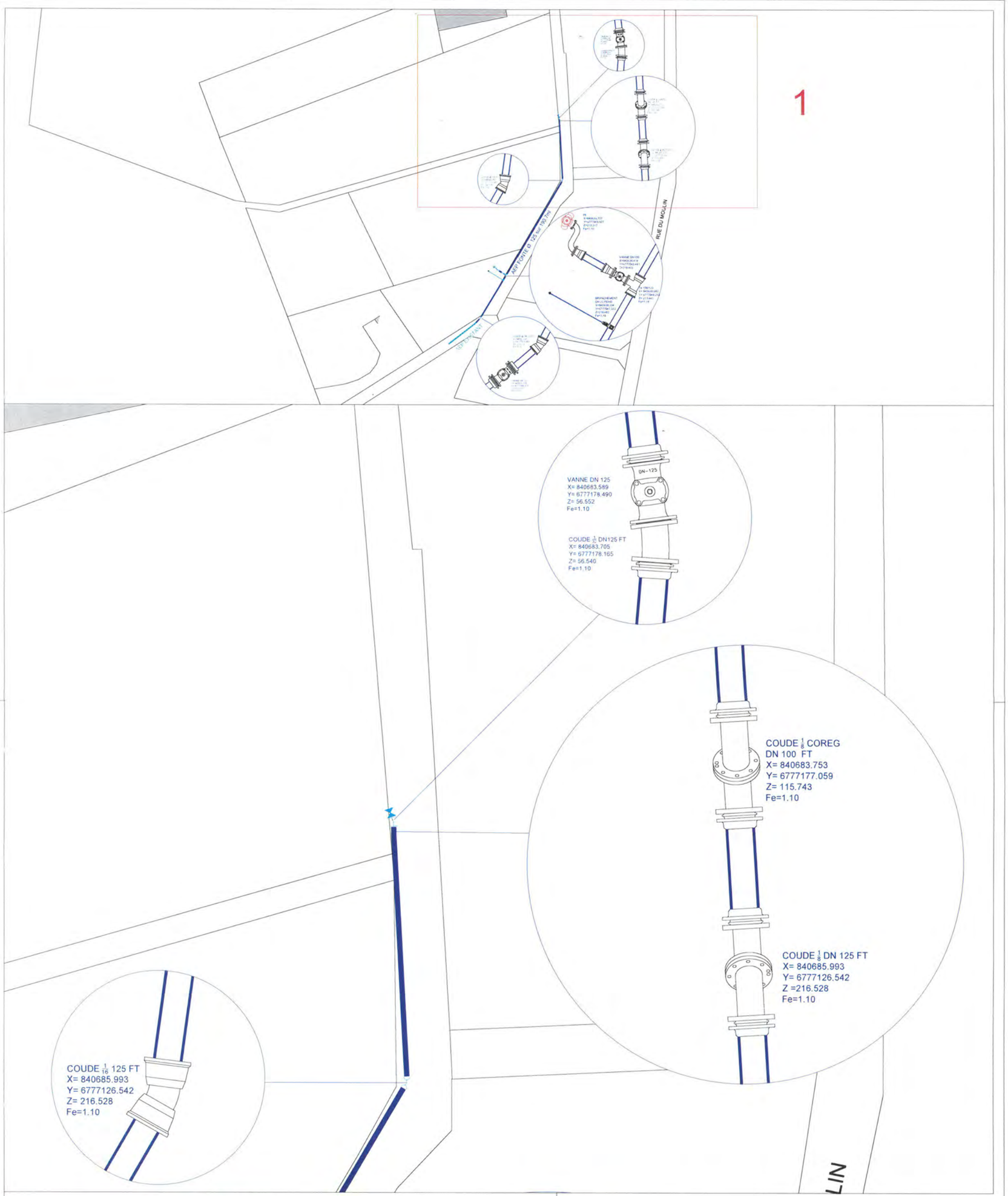

Département de Haute Marne

COMMUNE DE PONT-LA-VILLE

SUEZ

Eau France
Bourgogne Champagne Jura
Direction Métiers et perfermance

9 C RUE RENE CHAR
21000 DIJON France

Renforcement de la distribution d'eau potable

Document n°1/2	Vue en plan et coupe		Plan projet
Fichier :	Dessiné le : 17/03/2022	Dernière mise à jour le : 06/05/2022 15:31:02	
Dessiné par : I.B	Vérifié par : V.B	Echelle : 1/500	Format : A2

Ce document comporte des informations confidentielles propriétés de SUEZ.
Il ne peut être reproduit ou utilisé sans une autorisation de SUEZ.

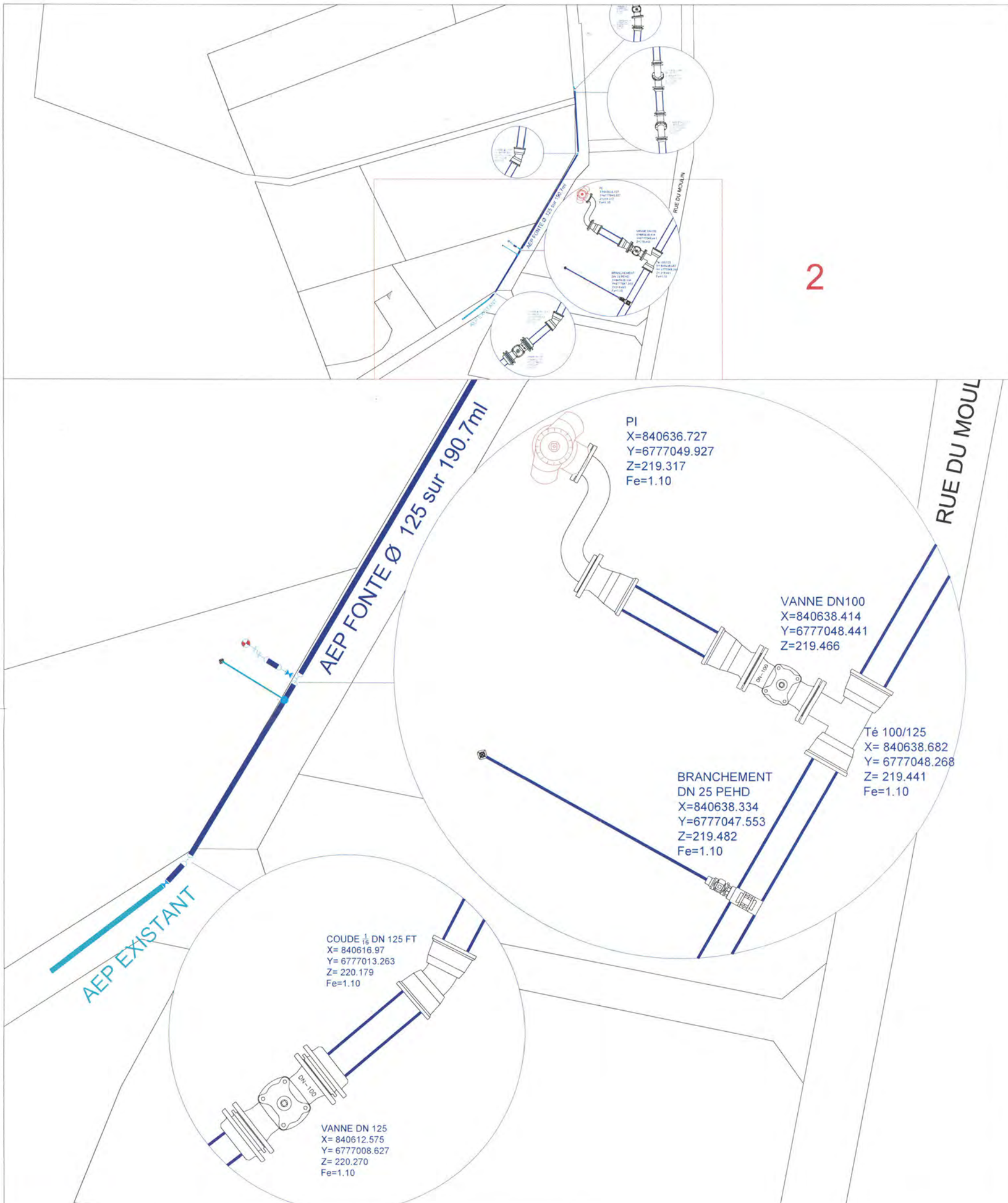

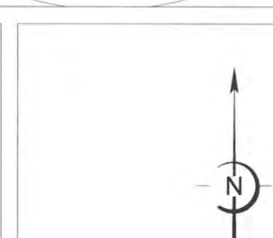

SUEZ
Eau France
Bourgogne Champagne Jura
Direction Métiers et perfermance

9 C RUE RENE CHAR
21000 DIJON France

Département de Haute Marne

COMMUNE DE PONT-LA-VILLE

Renforcement de la distribution d'eau potable

Document n°2/2	Vue en plan et coupe		Plan projet
Fichier :	Dessiné le : 17/03/2022	Dernière mise à jour le : 06/05/2022 15:31:02	
Dessiné par : I.B	Vérifié par : V.B	Echelle : 1/500	Format : A2

Ce document comporte des informations confidentielles propriétés de SUEZ.
Il ne peut être reproduit ou utilisé sans une autorisation de SUEZ.

S.A.R.L. LIEGEROT
BELMONT / VAIR 88800 VITTEL ☎ (29) 08.90.55
ASSAINISSEMENT, ADDUCTION D'EAU
RESERVOIRS Jusqu'à 2 000 m³
TRAVAUX PUBLICS, TERRASSEMENTS
LOTISSEMENTS, Maisons individuelles
Banque CCLR Mirecourt SIRET 309 299 930 00011 APE 5999

DEPARTEMENT DE LA HAUTE MARNE

COMMUNE DE

PONT la VILLE

A. E. P.

TRAVERSE DES R. D. n° 105 et 6

Rue des Ramangers du Moulin, de la fontaine et Hameau de l'Auson

RECOLEMENT

Le tracé des réseaux a été rectifié par Mr Hagron Jean

echelle: 1/200 **date:** août 92

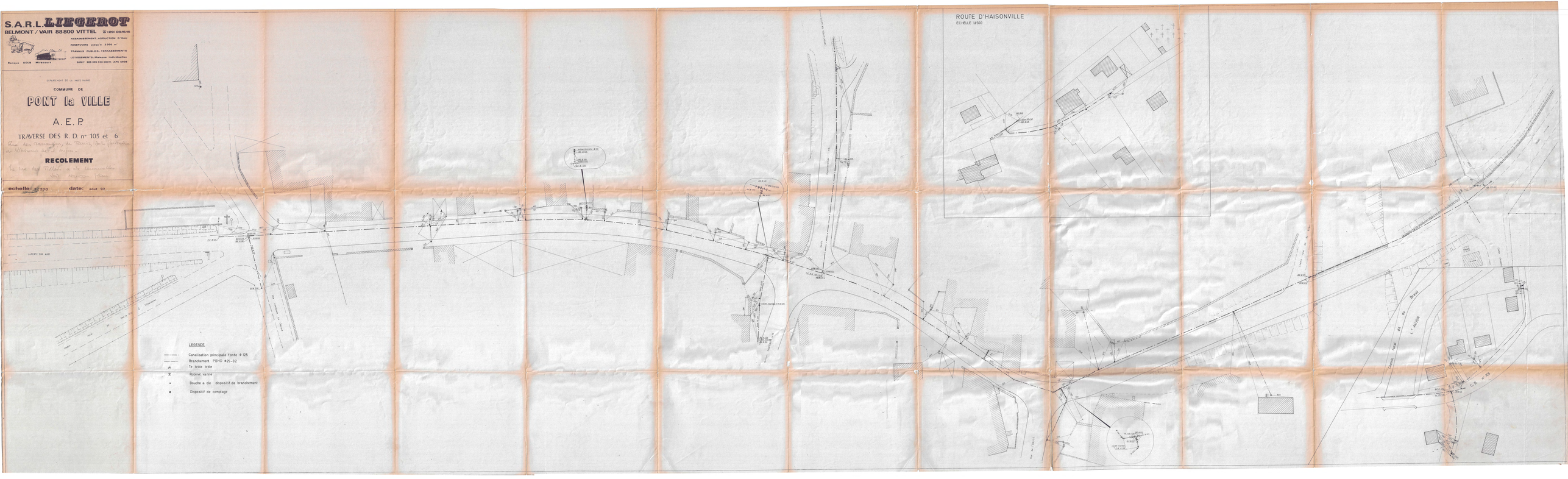

Pose:1 RAS BT 95°+EP 10°
8.00M DE CPA 70°
1 RACCORDEMENT SUR RESEAU CPA 70°

Pose:1 RAS BT 95°+EP 10°
8.00M DE CPA 70°
1 RACCORDEMENT SUR RESEAU CPA 70°

ATTENTION !!
PE 50 dans gaine
Roupe à côté
élec et EP

pose 1 BOITE JDDI 95/35

24Ω

Pose:1 ras façade 35°
Reprise:1 b2t

Pose:1 ras façade 35°
Reprise:1 b2t

PE 50

Pose:1 ras façade 35°
Reprise:1 b2t

31Ω

Pose:1 COFFRET S15 EN SAILLIE
EQUIPE D'UNE GRILLE FC 150°
1 RACCORDEMENT 95°
1 RACCORDEMENT 50°
3 RACCORDEMENTS 35°
1 MALT

Pose:1 ras façade 35°
Reprise:1 b2t

Pose:1 ras façade 50°
Reprise:1 b2t

Pose:1 percement
1 ras façade 35°
12.00m de 2x16° fixé façade
Reprise:1 b2t

Pose:1 ras façade 35°
Reprise:1 b2t

28Ω

Pose:1 COFFRET S20 ENCASTRE
EQUIPE D'UNE GRILLE D'ETOILEMENT
1 RACCORDEMENT 95°
3 RACCORDEMENTS 35°
1 MALT

Pose:1 ras façade 35°
Reprise:1 b4t

ECHELLE 1/200

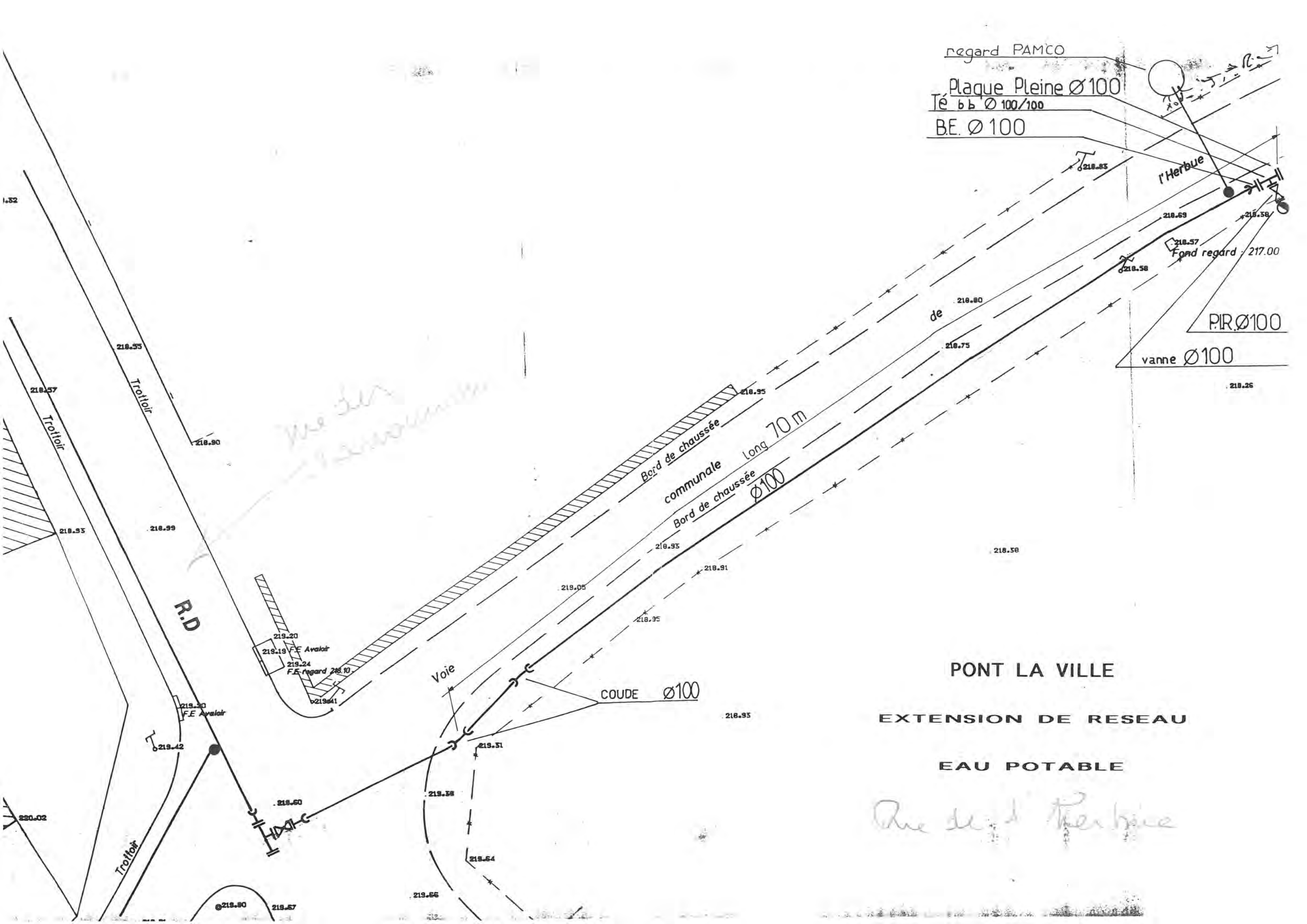
regard PAMCO
Plaque Pleine Ø100
Té bb Ø 100/100
B.E. Ø 100
l'Herbue
Fond regard : 217.00
P.I.R. Ø100
vanne Ø100
Bord de chaussée
communale
Long 70 m
Ø100
Bord de chaussée
Voie
COUDE Ø100
R.D
Trottoir
Trottoir
Trottoir
F.E Avaloir
F.E Avaloir
F.E Avaloir
F.E regard 218.10
PONT LA VILLE
EXTENSION DE RESEAU
EAU POTABLE

Département de la Haute-Marne

Commune de Pont la Ville
Rue du Moulin

Réfection du réseau
Adduction en Eau Potable

Récolement

Réalisé par :

EURO Infra ingénierie
1, rue Henri Mathias
52 000 CHAUMONT
Tél: 03.25.35.05.23
Fax: 03.25.35.05.24
Mail: euroinfra@wanadoo.fr
Site: www.euroinfra.fr

Echelle: 1/200

Date	Dessiné	Vérifié	Désignation	Indice
12/10/09	M.T	L.H.	Origine	1.0

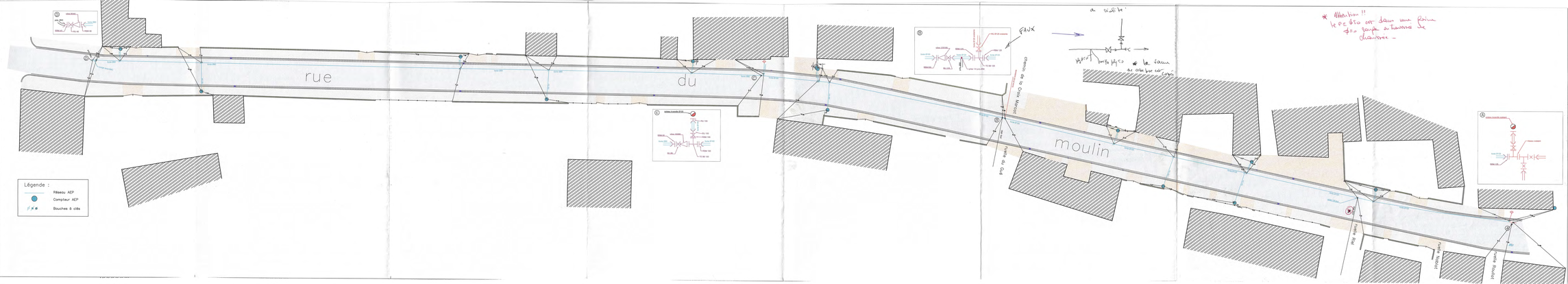

S.A.R.L. LIEGEROT

BELMONT / VAIR 88800 VITTEL ☎ (29) 08.16.15

ASSAINISSEMENT - ADDUCTION D'EAU

RESERVOIRS jusqu'à 2 000 m³

TRAVAUX PUBLICS - TERRASSEMENTS

LOTISSEMENTS - Maisons individuelles

Banque KOLB Mirecourt

SIRET 305 305 930 00011 APE 5908

DEPARTEMENT DE LA HAUTE MARNE

COMMUNE DE

PONT la VILLE

A. E. P.

CD n° 5

Rue des Sarennes

RECOLEMENT

et Ruelle de l'incendie

echelle: 1/300 **date:** aout 92

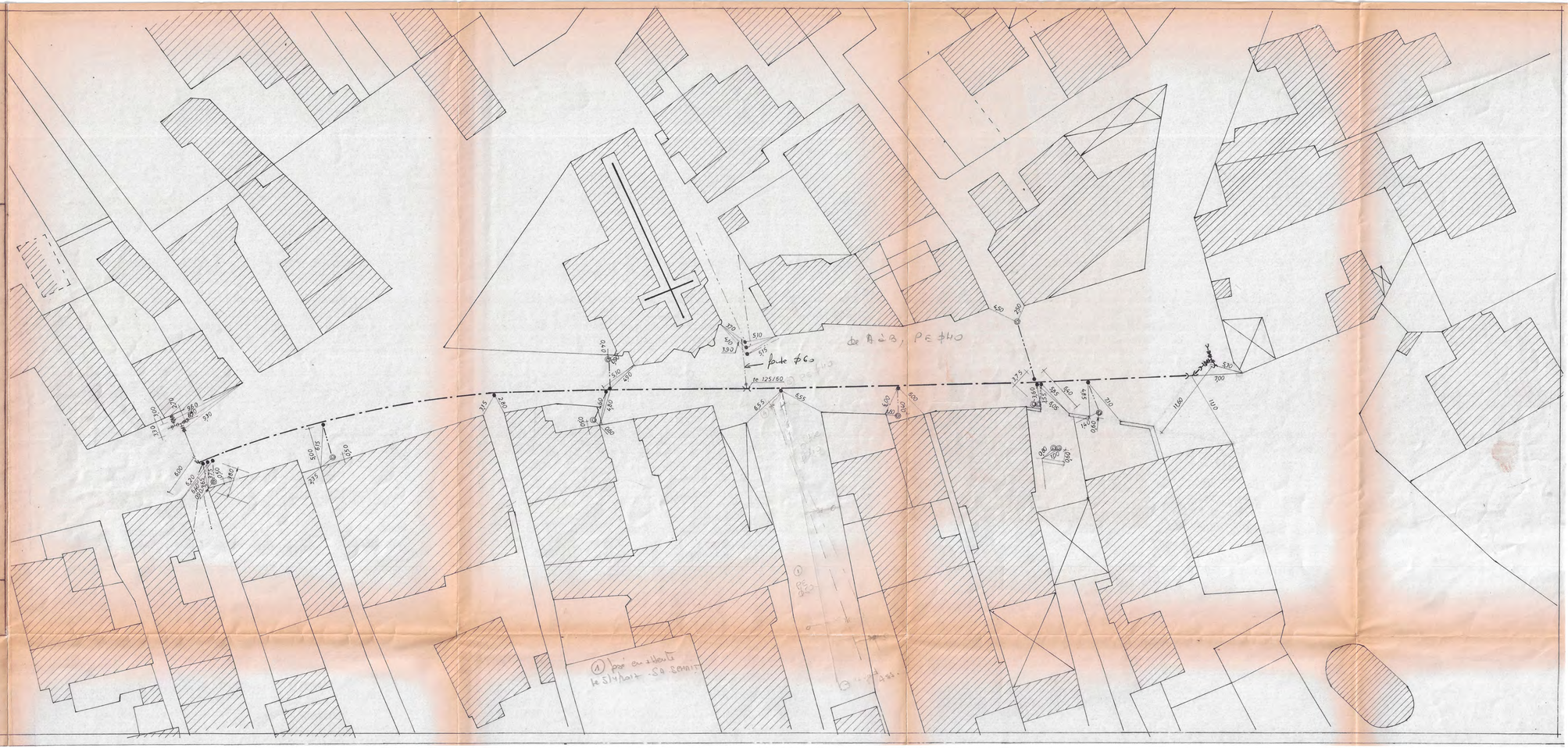

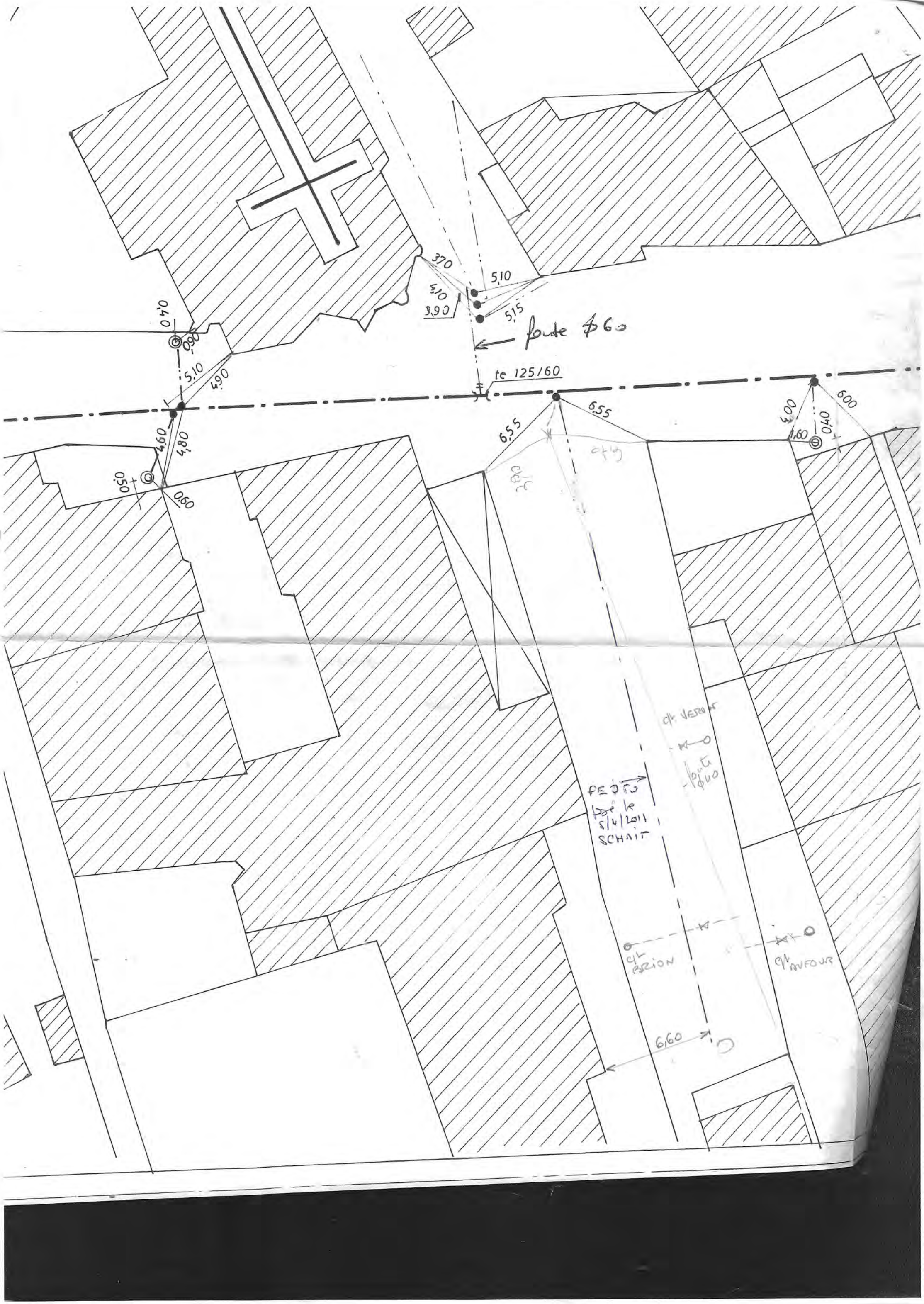
3,70
5,10
4,10
3,90
5,15
fonte ϕ60
te 125/60
0,40
0,90
5,10
4,90
4,60
4,80
0,50
0,60
6,55
6,55
4,00
0,40
1,60
6,00
6,60
PEDTU
Vu le
5/4/2011
SCHAIT

Dir est	Dir nord	Elévation	COMMENTA	Responsable	Appareil	DATEPOSE	CLASSE	Hauteur GNS	cision vertic	ision horizon	ID_Point
840760.878	6777686.71	215.742	raccordement conduite	snothige	GeoXH6000	08/11/2019	Classe A	215.74	0.03	0.02	1
840759.999	6777689.47	215.782	vanne	snothige	GeoXH6000	08/11/2019	Classe A	215.78	0.03	0.02	2
840760.414	6777689.89	215.768	vanne PI	snothige	GeoXH6000	08/11/2019	Classe A	215.77	0.02	0.01	3
840762.187	6777690.38	215.86	PI Bayard	snothige	GeoXH6000	08/11/2019	Classe A		0.02	0.01	4
840752.995	6777721.48	216.117	Brcht n°	snothige	GeoXH6000	08/11/2019	Classe A	216.12	0.02	0.01	5
840754.159	6777721.91	216.172	regard branchement	snothige	GeoXH6000	08/11/2019	Classe A	216.17	0.03	0.02	6
840747.780	6777743.97	216.536	passage conduite	snothige	GeoXH6000	08/11/2019	Classe A	216.54	0.02	0.01	7
840744.142	6777758.97	216.98	Brcht n°	snothige	GeoXH6000	08/11/2019	Classe A	216.98	0.03	0.01	8
840746.587	6777759.46	216.873	regard branchement	snothige	GeoXH6000	08/11/2019	Classe A	216.87	0.03	0.01	9
840741.248	6777771.13	217.302	Brcht n°	snothige	GeoXH6000	08/11/2019	Classe A	217.30	0.03	0.01	10
840743.417	6777771.58	217.276	regard branchement	snothige	GeoXH6000	08/11/2019	Classe A	217.28	0.02	0.01	11
840732.806	6777806.17	218.145	Brcht cimetière	snothige	GeoXH6000	08/11/2019	Classe A	218.14	0.02	0.01	12
840732.593	6777807.36	218.164	vanne purge	snothige	GeoXH6000	08/11/2019	Classe A	218.16	0.02	0.01	13
840732.455	6777808.38	218.186	sortie purge	snothige	GeoXH6000	08/11/2019	Classe A	218.19	0.02	0.01	14
840740.348	6777808.11	217.772	regard cimetière	snothige	GeoXH6000	08/11/2019	Classe A	217.77	0.02	0.01	15

Plan de recolement rue desTilleuls à PONT-LA-VILLE

Pose d'une conduite DN 125, renouvellements branchements

Sébastien NOTHIGER le 15/11/2019

Légende

- AEP — Canalisation Existante
- Canalisation Ø 125 Fonte
- Canalisation Ø 60 Polyéthylène
- Raccordement Ø 25 Polyéthylène
- Regard de Compteur
- Vannes Bridées Ø 125, 100 et 80
- Té Bridé
- Té Bridé à Sortie Vers le Haut
- Raccord à Bride-Emboîtement
- Croix Bridée
- (a) 1,2 m x 1,7 m — (b) 1 m x 1 m — Chambres pour Vannes et Ventouse
- Esse de Réglage
- Vannette
- Ventouse
- Vidange
- Coude 1/32 (11°,15')
- Bordures A2CS Remplacées
- Dauphin, Sabot ==> Bec
- Trottoirs Repris
- Bouche d'Egoût Remplacée

Département de la Haute-Marne

Commune de Pont la ville

Réseau AEP

Plan de récolement

Rue de la Lotte, place Jupin Pocard et début rue du moulin.

Entreprise :

EXPLOITATION CARRIERES - TRAVAUX PUBLICS
S.A. ENTREPRISES
André BOUREAU

EURO-ORGANCE
Tél : 03.25.32.90.74
Fax : 03.25.30.56.04
www.bureaux.fr

établi par :

EURO Infra ingénierie

Z.I La Vendue
Rue de la Côte Grillée
52 000 CHAUMONT
Tél : 03.25.35.05.23
Fax : 03.25.35.05.24
E-Mail : EUROINFRA@wanadoo.fr
Site : www.euroinfra.fr

Echelle : 1/250

Date	Dessiné	Vérifié	Désignation	Indice
03/04/07	M.T	R.J	Origine	1.0

Les Points de Détail du Nouveau Réseau d'Eau Potable

Détail A : ~~- chambre de 1.70 m x1.20 m~~
- 1 vanne Ø 125
- 1 vanne Ø 100
- 1 vanne Ø 80
- 1 croix
- 1 esse de réglage pour borne incendie
- 1 dispositif de vidange
- 3 raccords bride-emboîtement

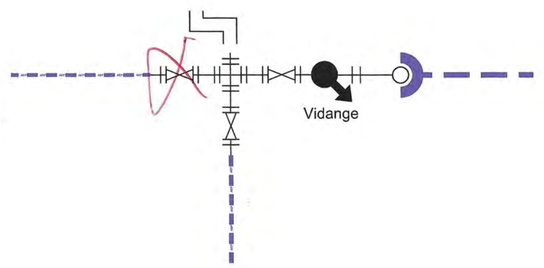

sans échelle

Détail C : ~~- 1 chambre 1 m x 1 m~~
- 1 ventouse 3 fonctions
- 2 raccords bride-emboîtement

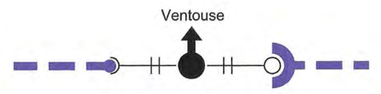

sans échelle

Détail B : - 5 Coudes à 11° 15'
- 2 raccords bride-emboîtement

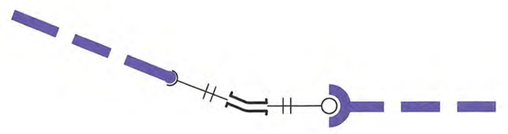

sans échelle

Détail D : - 1 té à sortie supérieure
- 1 vanne Ø 60
- 2 raccords bride-emboîtement

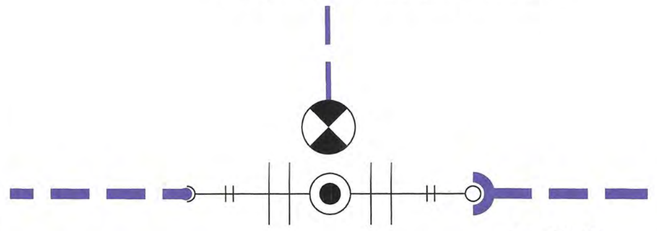

sans échelle

Détail F : ~~- 1 chambre 1 m x 1 m~~
- 1 vanne Ø 125
- 1 dispositif de vidange
- 2 raccords bride-emboîtement

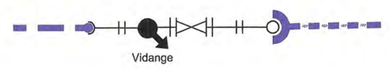

sans échelle

Détail E : ~~- 1 chambre 1.70 m x 1.20 m~~
- 1 té à sortie supérieure
- ~~2~~ vannes Ø 125
- 1 vanne Ø 100
- 2 raccords bride-emboîtement
- 1 dispositif de vidange

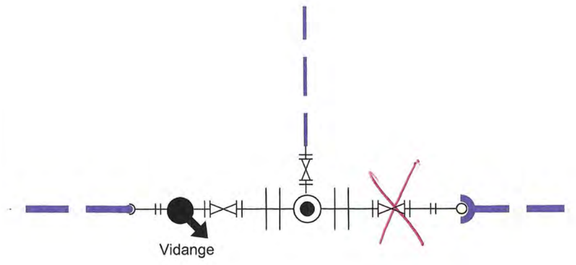

sans échelle

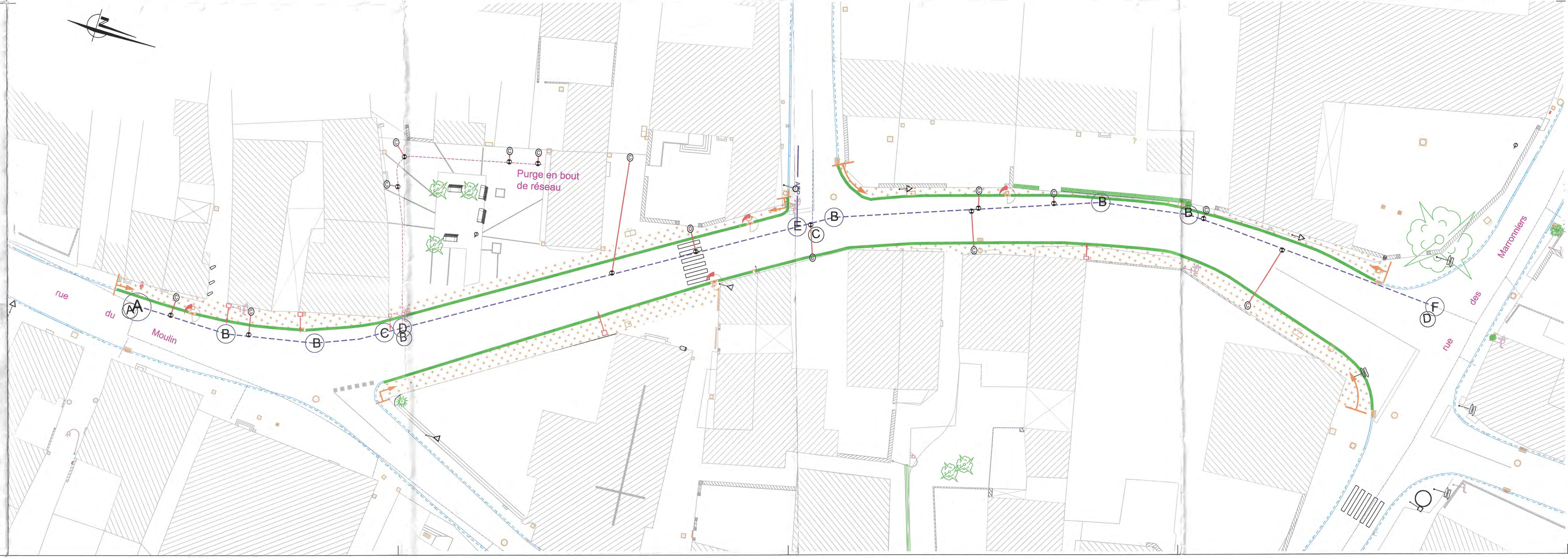

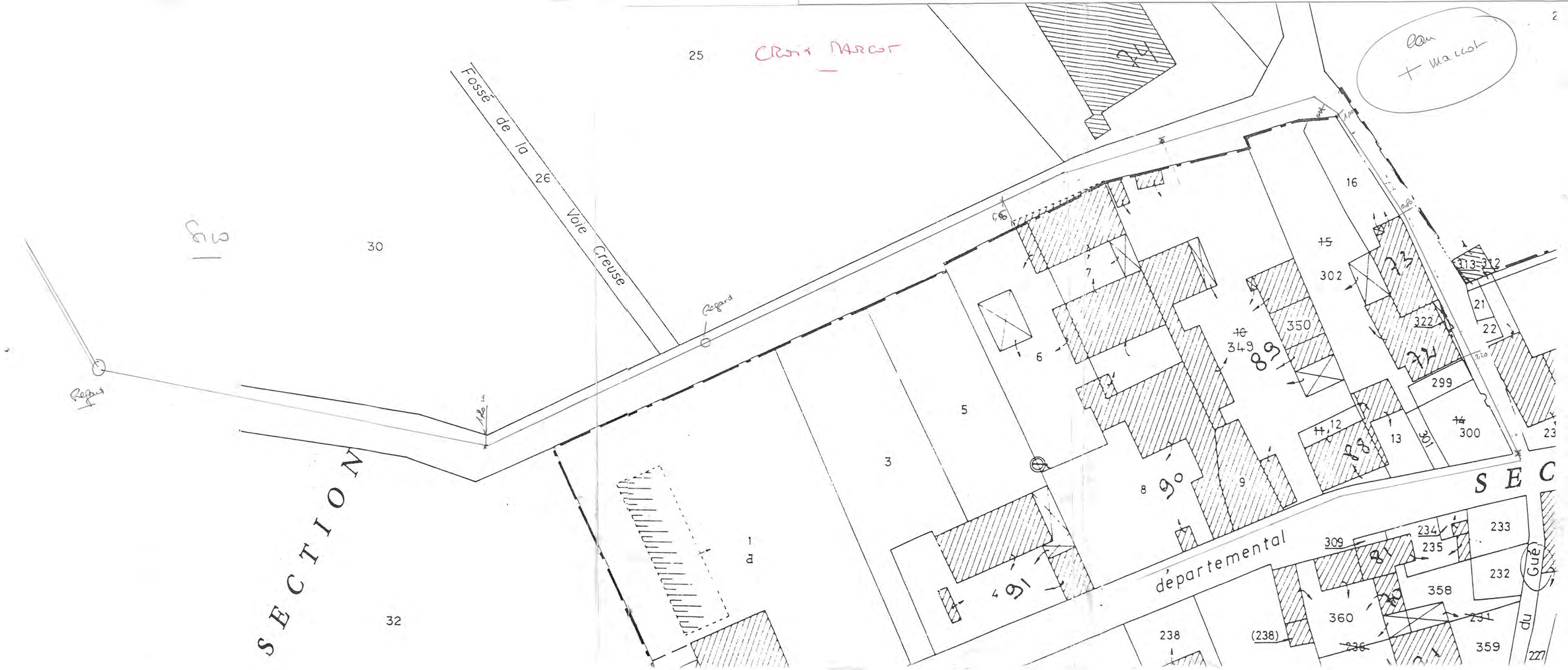
25
CROIX MARCOT
Fossé de la Voie Creuse
26
30
Regard
Regard
Regard
SECTION
32
1
d
3
5
6
7
8
90
9
91
16
15
302
349
89
350
322
74
73
299
300
301
13
12
88
21
22
313-312
233
232
234
235
309
358
360
(238)
238
359
227
Gué
du
départemental
SEC
Eau
+ marcot

Reseau chemin de la prairie
et chem de la fourrière

EDF

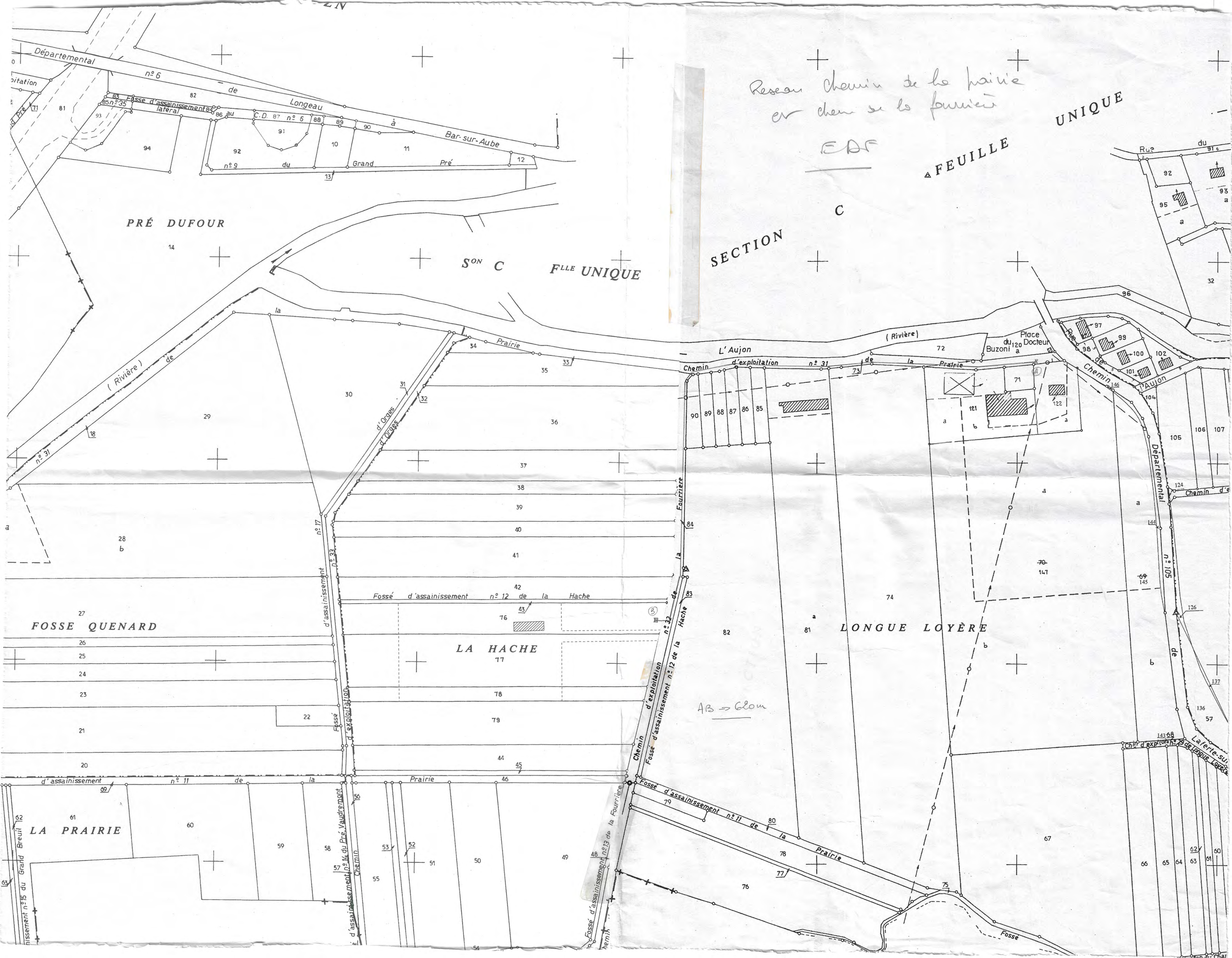

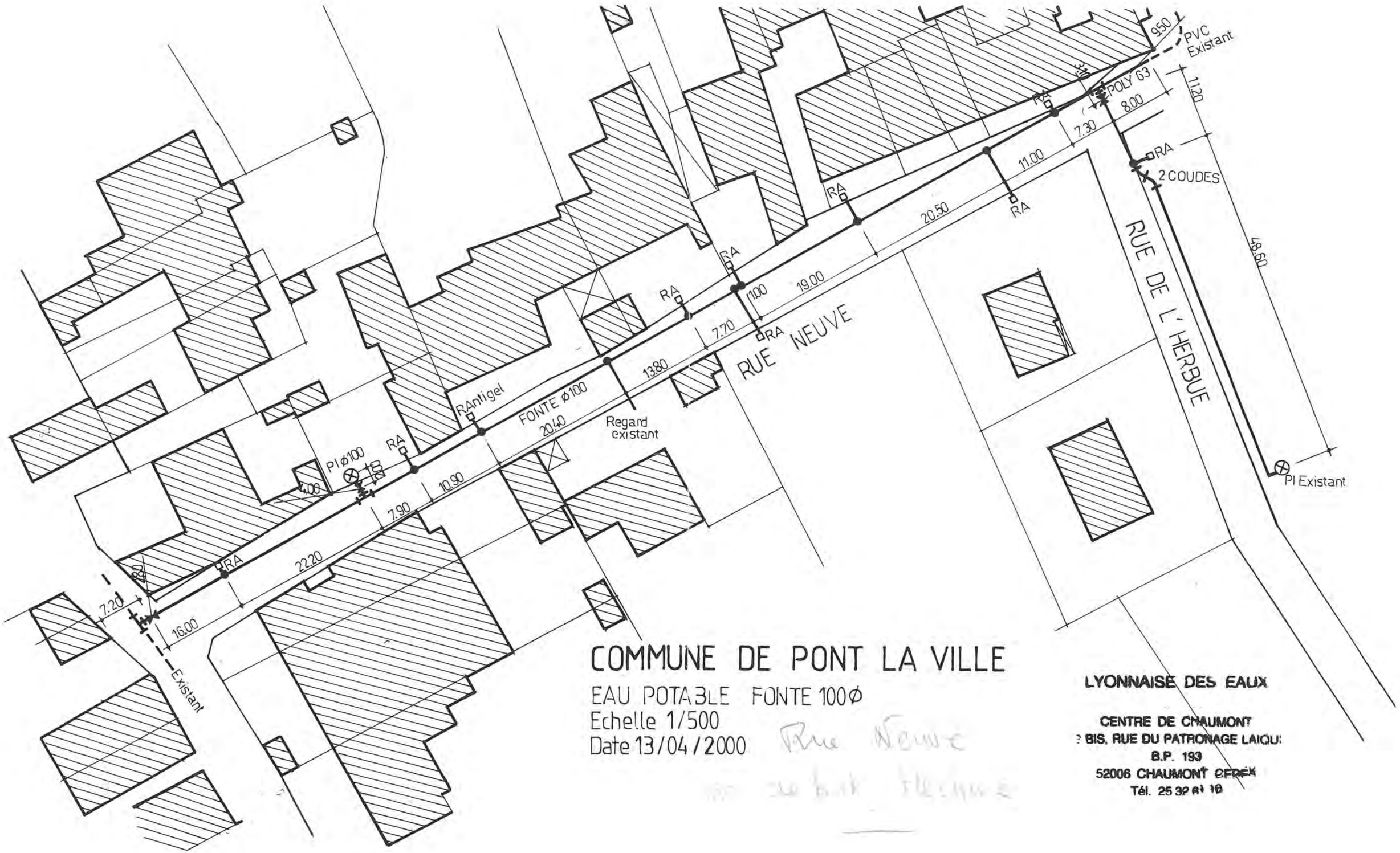

COMMUNE DE PONT LA VILLE

EAU POTABLE FONTE 100Ø
Echelle 1/500
Date 13/04/2000

Rue Neuve
côté droit flèche

LYONNAISE DES EAUX

CENTRE DE CHAUMONT
2 BIS, RUE DU PATRONAGE LAIQUE
B.P. 193
52006 CHAUMONT CEDEX
Tél. 25 32 61 10

DEPARTEMENT DE LA HAUTE-MARNE

DIRECTION DEPARTEMENTALE DE L'AGRICULTURE ET DE LA FORET

AUTOROUTE A 26

COMMUNE DE

PONT-LA-VILLE

DEVIATION DE CONDUITES

du reservoir, passage sous autoroute,

PLAN D'ENSEMBLE

au chemin silo -

ECHELLE 1 / 2000

B.C. _ NOV. 1987

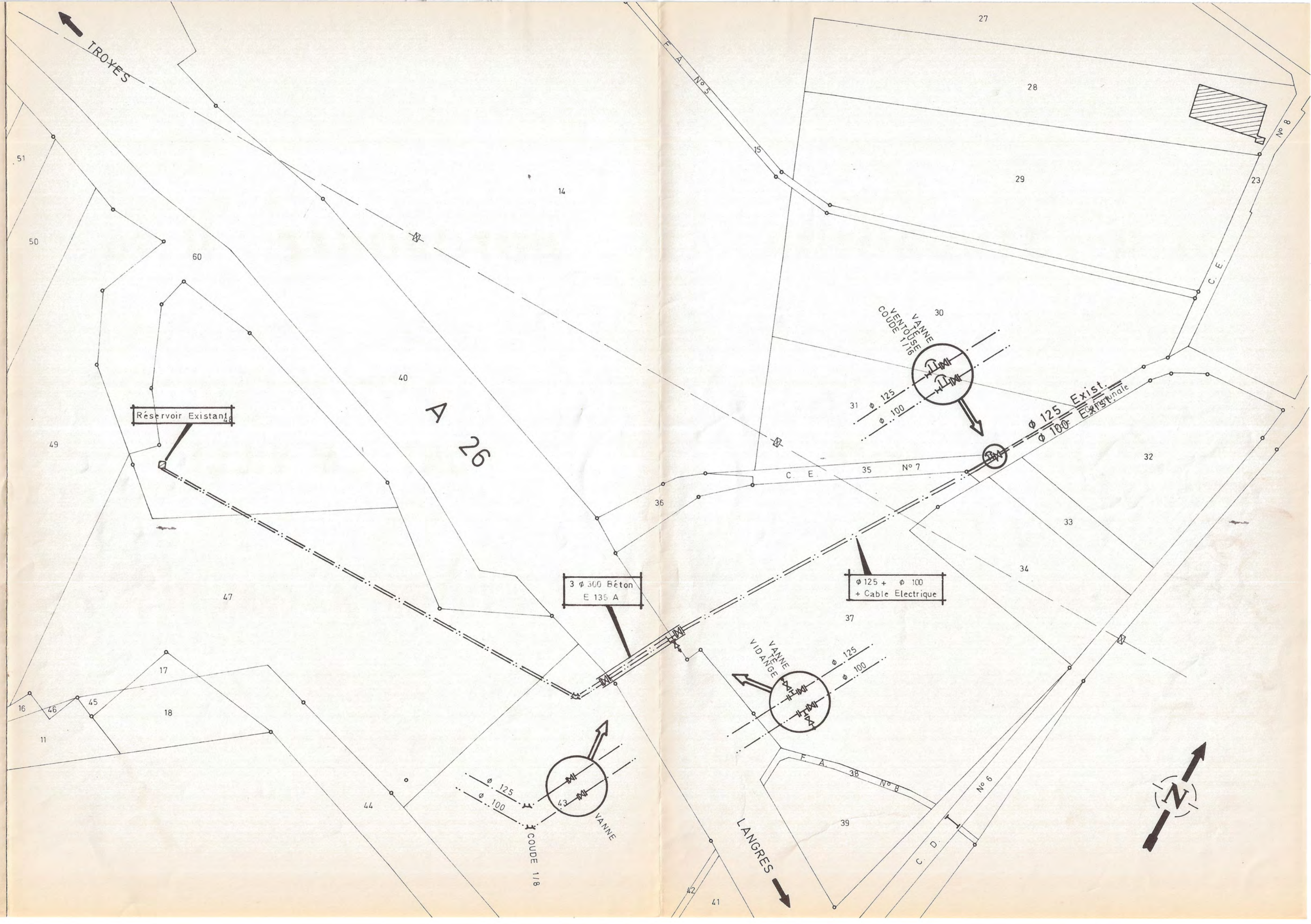

SECTION ZB
SECTION ZB
LES CARREAUX DE LA PERRIERE
Chemin rural dit du Breuil
Chemin rural dit du Breuil
Chemin Rural dit des Prés Dame Vienne
LE FOURNEAU DU BAS
Route Départementale n° 105 de Cirfontaine-en Azois à Chateauvillain
CHENEVIERES DU BREUIL
CHENEVRIERES DE LA MARCHE
LES JARDINOTS
SECTION ZH
R.D. n° 105
Rue
Rue du Progey
Rue du Pont
Rue des Jardinots
Rue du Château
Impasse du Château
Rue de la Grande Rue
Rue de la Voinchère
Rue de la Voinchère
Rue du Vieux Château
Chemin rural n° 106 bis Cirfontaine-en Azois à Buxiéres
Chemin départemental n° 105 de Cirfontaine-en Azois à Buxiéres
Chemin départemental n° 105 de Laferté-sur-Aube à Buxiéres
LA O'Huis (Rivière)
Décantation
Voinchère
LE CHATEAU
DERRIERE LA VOINCHERE
SECTION ZG
Chemin rural dit de Balgement
Chemin rural dit Sous la Haie
Ch. rur. de la Haie Pied
LA HAIE PIED
DERRIERE LA VOINCHERE
JARDINS PAILLOT
LES MUREAUX
SECTION ZF
LE PRAGEY DU BAS
La Fleuristerie
Chemin rural dit de la Forge
LA FORGE DU HAUT
Chemin rural dit Sous la Haie
Chemin rural dit de la Forge
Chemin rural dit de la Voinchère
Chemin rural dit de la Voinchère
Chemin rural dit de la Voinchère

RESERVOIR
LE BREUIL
COLMIER
SECTION ZB
SECTION AC
SECTION AE
SECTION AH
SECTION ZF
PIACHET
CHEMINIER
SOUS PIACHEY
CHAMP AUX CHEVAUX
LE PRAGEY
LE PRAGEY DU BAS
LA FORGE DU HAUT
JARDINS PAILLOT
LES MUREAUX
VILLAGE-EST
VILLAGE-OUEST
Rue de la Chaussée
Rue de la Voinchère
Rue de la Forge
Rue du Stade
Rue des Jardinots
Rue du 8 Mai
Rue du Pragey
Route Départementale n° 106
Route départementale n° 105
Mairie
Église
Moulin
Prés Dame Jeanne
Chemin rural dit Sous Piachey
Chemin rural dit Orges Laudau
Chemin rural dit Champ Fossé
Chemin rural dit Pures
Chemin rural dit Pré Bréuil
Chemin rural dit Sentier
Chemin rural dit Pré Bréuil
Chemin rural dit Derrière la Voinchère
Chemin rural dit Derrière le Voinchère
Chemin rural dit Derrière le Voinchère
Chemin rural dit Derrière le

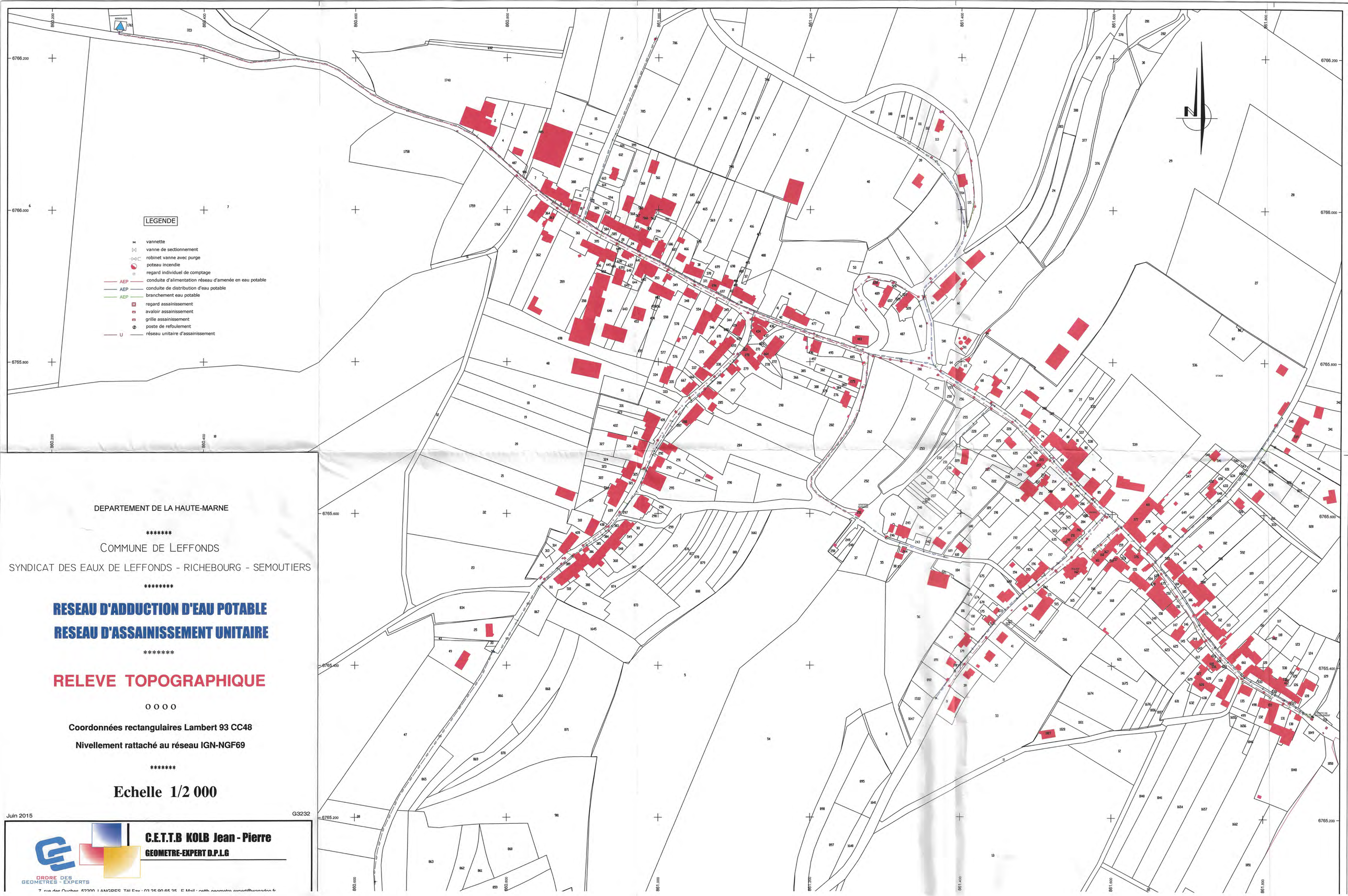

DEPARTEMENT DE LA HAUTE-MARNE

****

COMMUNE DE LEFFONDS

SYNDICAT DES EAUX DE LEFFONDS - RICHEBOURG - SEMOUTIERS

****

RESEAU D'ADDUCTION D'EAU POTABLE
RESEAU D'ASSAINISSEMENT UNITAIRE

****

RELEVE TOPOGRAPHIQUE

oooo

Coordonnées rectangulaires Lambert 93 CC48

Nivellement rattaché au réseau IGN-NGF69

****

Echelle 1/2 000

Juin 2015

G3232

ORDRE DES GEOMETRES - EXPERTS

C.E.T.T.B KOLB Jean - Pierre

GEOMETRE-EXPERT D.P.L.G

7, rue des Ouches, 52200 LANGRES, Tél Fax : 03 25 90 65 35 - E-Mail : cettb.geometre-expert@wanadoo.fr

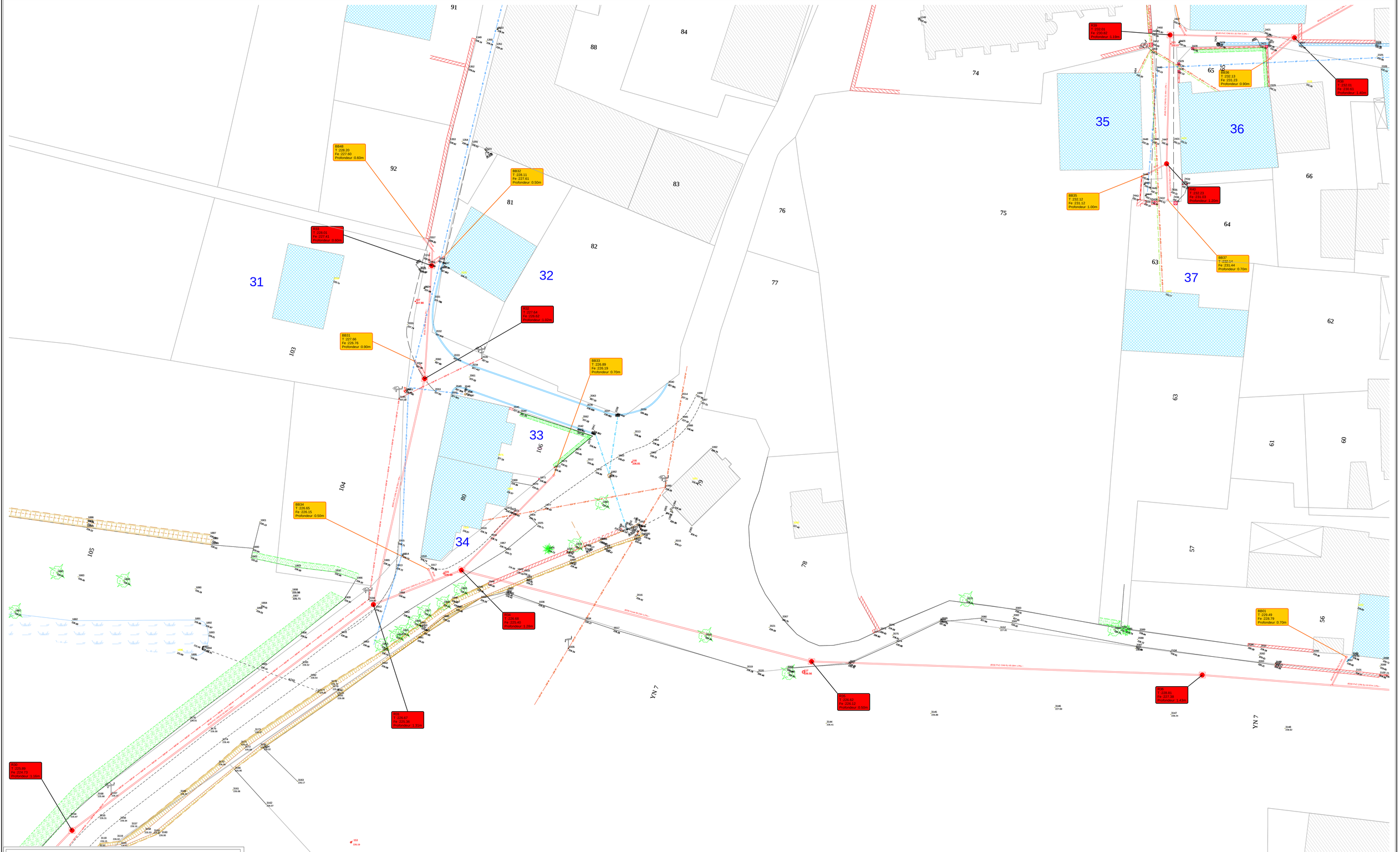

ORMOY SUR AUBE

Création réseau d'assainssement

DATE : 19/03/2010 Ech : 1/200

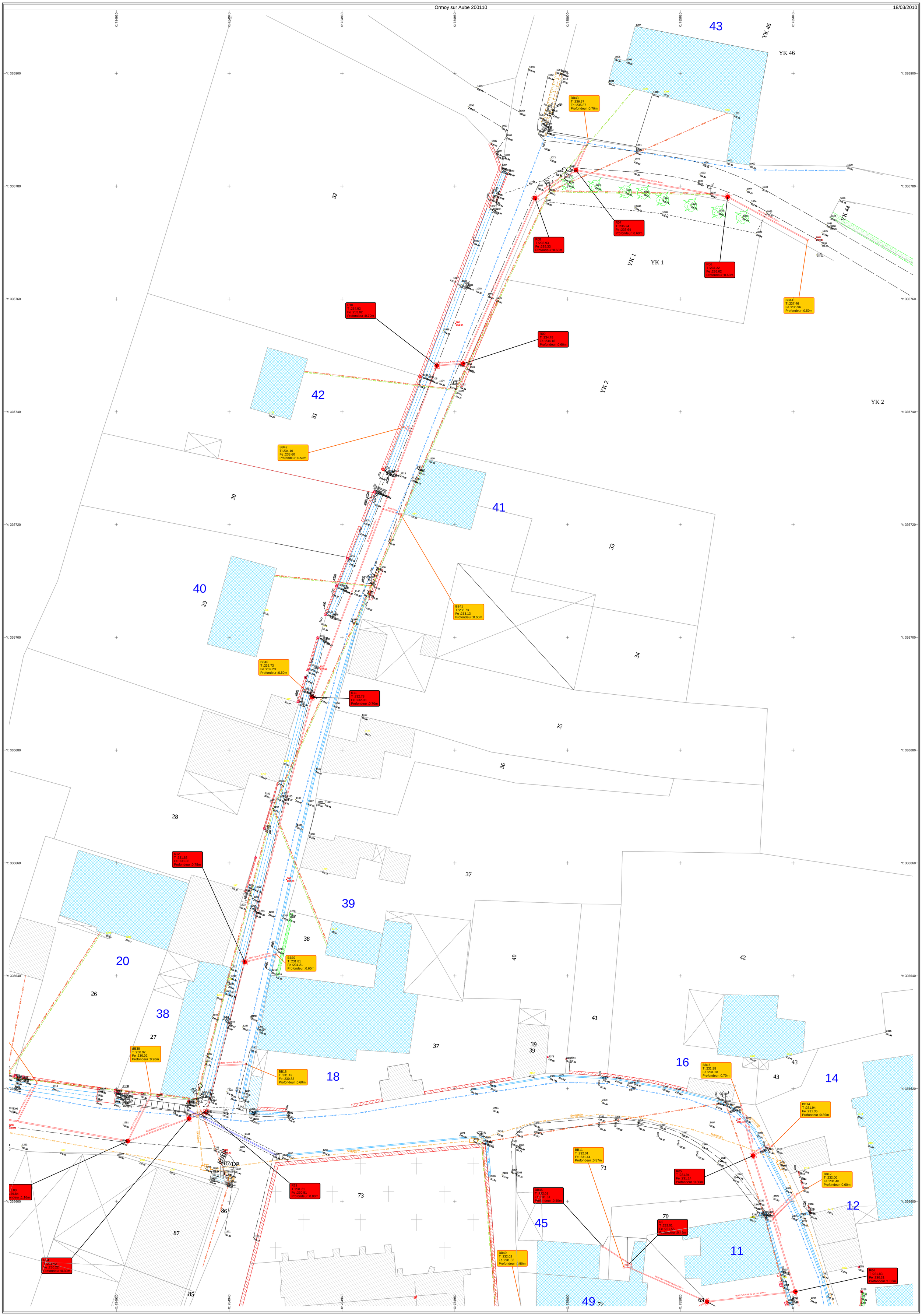
BB43
T :236.57
Fe :235.87
Profondeur :0.70m
R07
T :236.24
Fe :235.64
Profondeur :0.60m
R08
T :235.93
Fe :235.33
Profondeur :0.60m
R06
T :237.22
Fe :236.62
Profondeur :0.60m
BB44
T :237.46
Fe :236.96
Profondeur :0.50m
R10
T :234.52
Fe :233.82
Profondeur :0.70m
R09
T :234.78
Fe :234.18
Profondeur :0.60m
BB42
T :234.10
Fe :233.60
Profondeur :0.50m
BB41
T :233.73
Fe :233.13
Profondeur :0.60m
BB40
T :232.73
Fe :232.23
Profondeur :0.50m
R11
T :232.78
Fe :232.08
Profondeur :0.70m
R12
T :231.82
Fe :231.08
Profondeur :0.75m
BB39
T :231.81
Fe :231.21
Profondeur :0.60m
BB38
T :230.92
Fe :230.02
Profondeur :0.90m
BB18
T :231.42
Fe :230.82
Profondeur :0.60m
BB16
T :231.98
Fe :231.28
Profondeur :0.70m
BB14
T :231.94
Fe :231.35
Profondeur :0.59m
BB11
T :232.01
Fe :231.44
Profondeur :0.57m
R05
T :231.94
Fe :231.14
Profondeur :0.80m
BB12
T :232.00
Fe :231.40
Profondeur :0.60m
BB45
T :232.01
Fe :231.61
Profondeur :0.40m
R3
T :232.01
Fe :231.55
Profondeur :0.41m
BB49
T :232.02
Fe :231.52
Profondeur :0.50m
R13
T :231.31
Fe :230.51
Profondeur :0.80m
R04
T :231.83
Fe :230.31
Profondeur :1.52m
YK 46
YK 1
YK 2
YK 44
43
42
41
40
39
38
37
36
35
34
33
32
31
30
29
28
27
26
20
18
16
14
12
11
87/DP
87
86
85
73
72
71
70
69
45
49

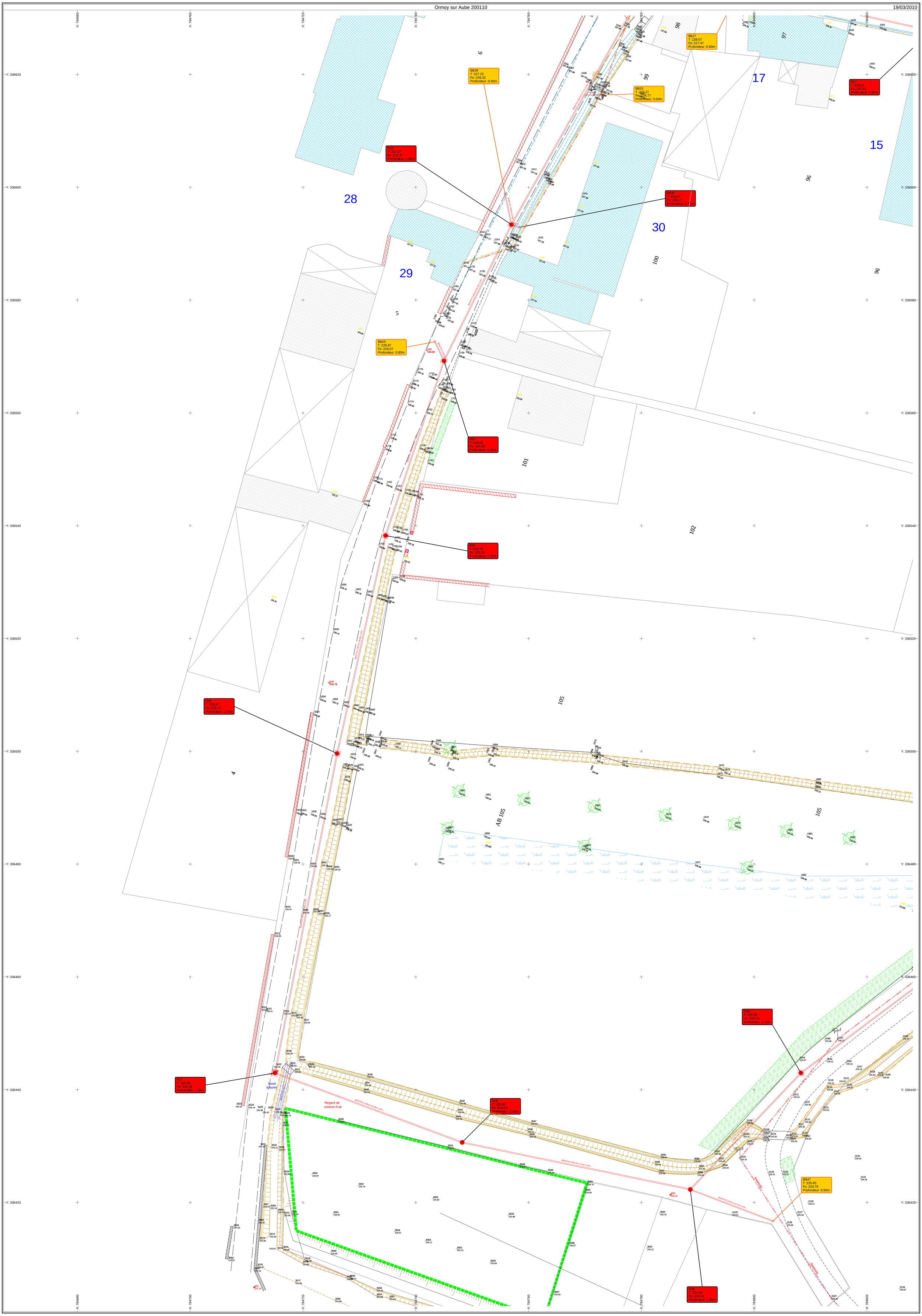
BB28
T :227.22
Fe :226.32
Profondeur :0.90m
BB15
T :227.27
Fe :226.77
Profondeur :0.50m
BB17
T :228.07
Fe :227.47
Profondeur :0.60m
R17
T :228.61
Fe :227.61
Profondeur :1.00m
R23
T :227.07
Fe :226.07
Profondeur :1.00m
BB30
T :226.87
Fe :226.17
Profondeur :0.70m
BB29
T :226.87
Fe :226.07
Profondeur :0.80m
R24
T :226.85
Fe :225.80
Profondeur :1.05m
R25
T :226.76
Fe :225.53
Profondeur :1.23m
R26
T :226.47
Fe :225.13
Profondeur :1.34m
R27
T :225.95
Fe :224.56
Profondeur :1.39m
R28
T :225.88
Fe :224.03
Profondeur :1.85m
R29
T :226.08
Fe :224.44
Profondeur :1.64m
R30
T :225.89
Fe :224.73
Profondeur :1.16m
BB47
T :225.65
Fe :224.75
Profondeur :0.90m
Regard de collecte final
fossé à buse
Souterrain
28
29
30
15
17
AB 105
105
102
101
100
96
97
98
99
9
5
4

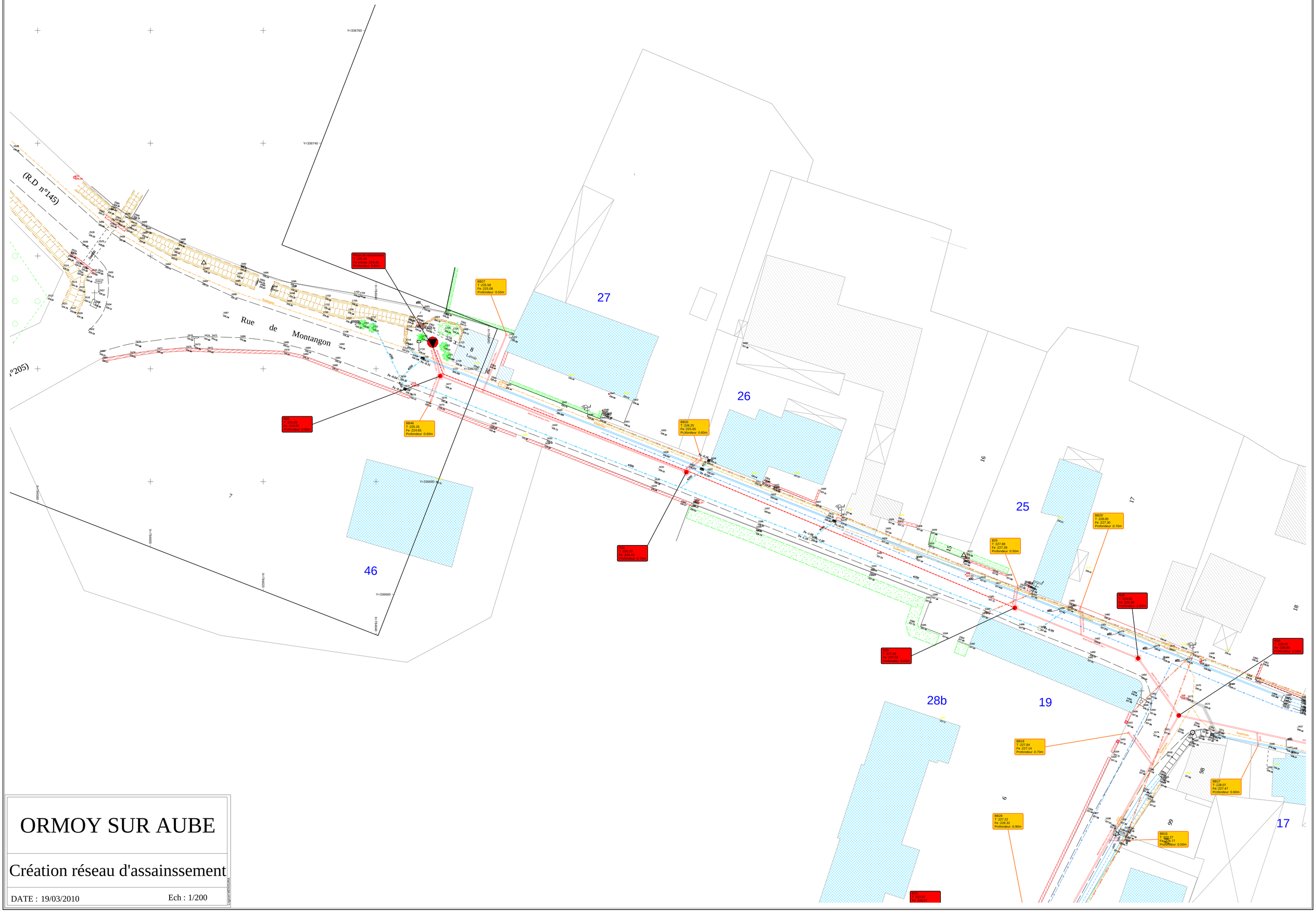

ORMOY SUR AUBE

Création réseau d'assainssement

DATE : 19/03/2010 Ech : 1/200

Logiciel MICROUTIL

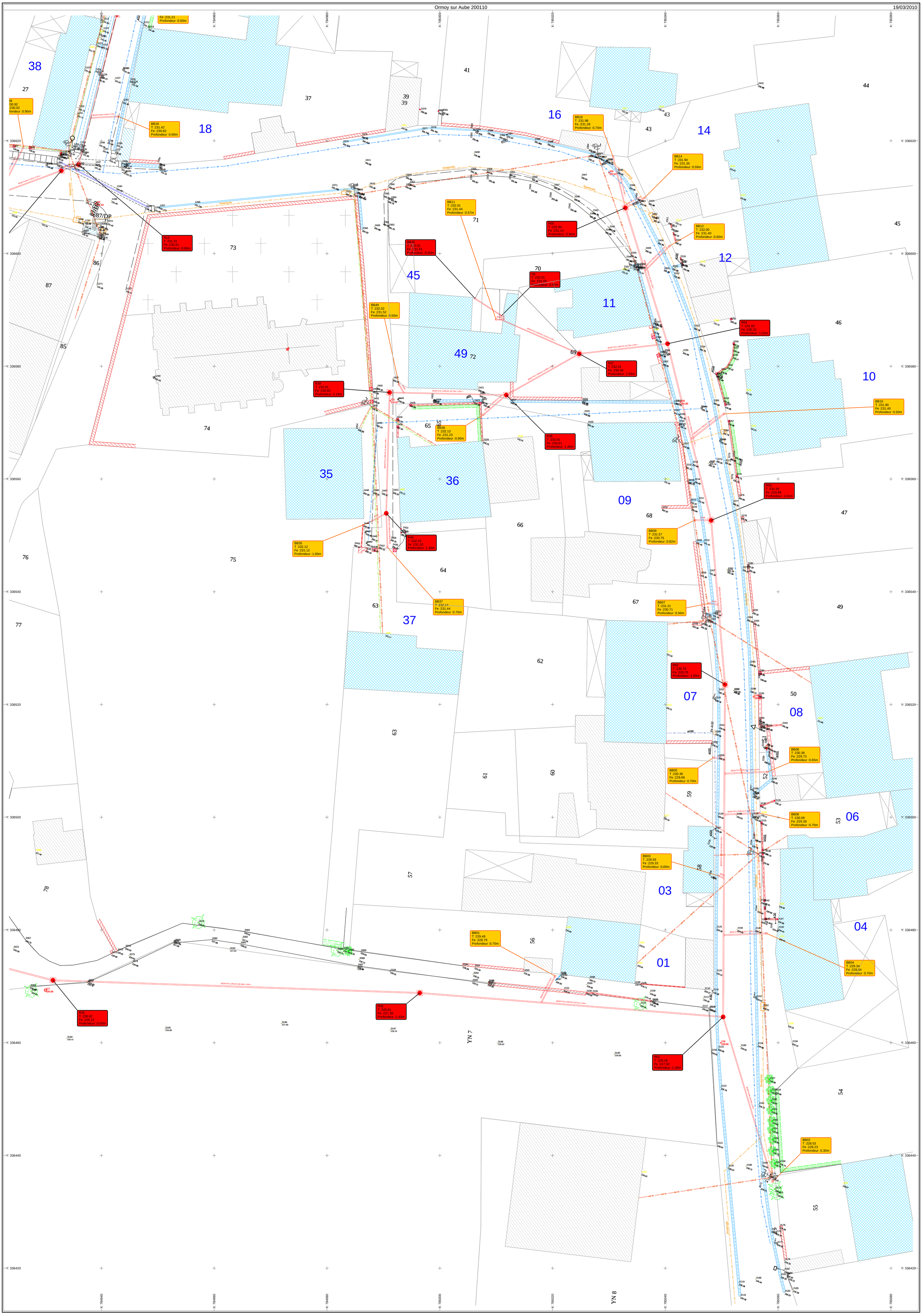
Fe :231.21
Profondeur :0.60m
BB18
T :231.42
Fe :230.82
Profondeur :0.60m
BB16
T :231.98
Fe :231.28
Profondeur :0.70m
BB14
T :231.94
Fe :231.35
Profondeur :0.59m
BB11
T :232.01
Fe :231.44
Profondeur :0.57m
R05
T :231.94
Fe :231.14
Profondeur :0.80m
BB12
T :232.00
Fe :231.40
Profondeur :0.60m
R13
T :231.31
Fe :230.51
Profondeur :0.80m
BB45
T :232.01
Fe :231.61
Profondeur :0.40m
N5
T :232.01
Fe :231.55
Profondeur :0.45m
BB49
T :232.02
Fe :231.52
Profondeur :0.50m
R04
T :231.83
Fe :230.31
Profondeur :1.52m
R37
T :232.01
Fe :230.46
Profondeur :1.55m
R39
T :232.01
Fe :230.82
Profondeur :1.19m
BB10
T :231.90
Fe :231.40
Profondeur :0.50m
BB36
T :232.13
Fe :231.23
Profondeur :0.90m
R38
T :232.01
Fe :230.61
Profondeur :1.40m
R03
T :231.50
Fe :229.99
Profondeur :1.51m
BB09
T :231.57
Fe :230.75
Profondeur :0.82m
BB35
T :232.12
Fe :231.12
Profondeur :1.00m
R40
T :232.23
Fe :231.03
Profondeur :1.20m
BB37
T :232.14
Fe :231.44
Profondeur :0.70m
BB07
T :231.21
Fe :230.71
Profondeur :0.50m
R02
T :230.79
Fe :229.70
Profondeur :1.09m
BB08
T :230.38
Fe :229.73
Profondeur :0.65m
BB05
T :230.36
Fe :229.66
Profondeur :0.70m
BB06
T :230.09
Fe :229.39
Profondeur :0.70m
BB03
T :229.93
Fe :229.33
Profondeur :0.60m
BB01
T :229.49
Fe :228.79
Profondeur :0.70m
BB04
T :229.34
Fe :228.64
Profondeur :0.70m
R35
T :226.62
Fe :226.12
Profondeur :0.50m
R36
T :228.81
Fe :227.38
Profondeur :1.43m
R01
T :229.18
Fe :227.52
Profondeur :1.26m
BB02
T :228.53
Fe :228.23
Profondeur :0.30m
YN 7
YN 8
Souterrain
X: 784940
X: 784960
X: 784980
X: 785000
X: 785020
X: 785040
X: 785060
X: 785080
Y: 336620
Y: 336600
Y: 336580
Y: 336560
Y: 336540
Y: 336520
Y: 336500
Y: 336480
Y: 336460
Y: 336440
Y: 336420

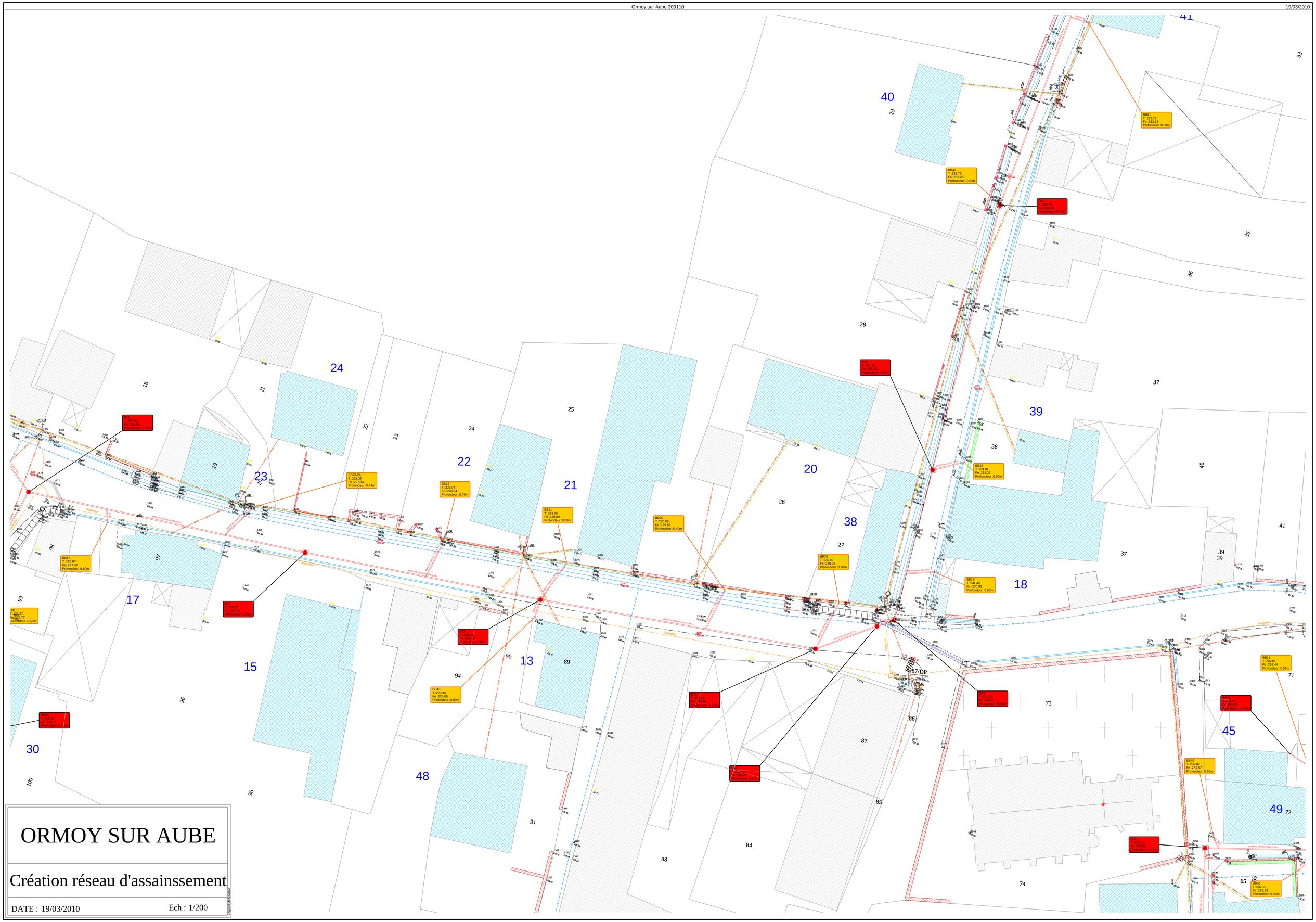
BB40
T :232.73
Fe :232.23
Profondeur :0.50m
BB41
T :233.73
Fe :233.13
Profondeur :0.60m
F11
T :232.78
Fe :232.08
Profondeur :0.70m
F12
T :231.92
Fe :231.08
Profondeur :0.75m
BB39
T :231.81
Fe :231.21
Profondeur :0.60m
BB38
T :230.92
Fe :230.02
Profondeur :0.90m
BB18
T :231.42
Profondeur :0.60m
BB11
T :232.01
Fe :231.44
Profondeur :0.57m
BB49
T :232.02
Fe :231.52
Profondeur :0.50m
F10
T :228.00
Fe :226.90
Profondeur :1.10m
BB23-24
T :228.36
Fe :227.34
Profondeur :0.44m
BB22
T :229.04
Fe :228.34
Profondeur :0.70m
BB21
T :229.60
Fe :229.00
Profondeur :0.60m
BB20
T :230.09
Fe :229.69
Profondeur :0.40m
BB17
T :228.07
Fe :227.47
Profondeur :0.60m
F17
T :228.61
Fe :227.61
Profondeur :1.00m
F16
T :229.45
Fe :228.45
Profondeur :1.00m
BB13
T :229.45
Fe :228.65
Profondeur :0.80m
BB32
T :226.87
Fe :226.17
Profondeur :0.70m
F13
T :231.00
Fe :229.84
Profondeur :1.16m
F14
T :230.73
Fe :230.23
Profondeur :0.50m
F15
T :231.31
Fe :230.51
Profondeur :0.80m
F45
T :232.61
Fe :231.61
Profondeur :0.40m
F39
T :232.01
Fe :230.62
Profondeur :1.39m
BB36
T :232.13
Fe :231.23
Profondeur :0.90m
B7/DP
Soutènement
Ø100 PVC CR8 EU 1.0%
Ø100 Fonte A Bride 1.0%
Ø100 PVC CR8 EU 49 bbe 1.0%
Ø100 PVC CR8 EU 32 bbe 1.0%
Ø100 PVC CR8 EU 32 bbe 1.0%
Ø100 PVC CR8 EU 32

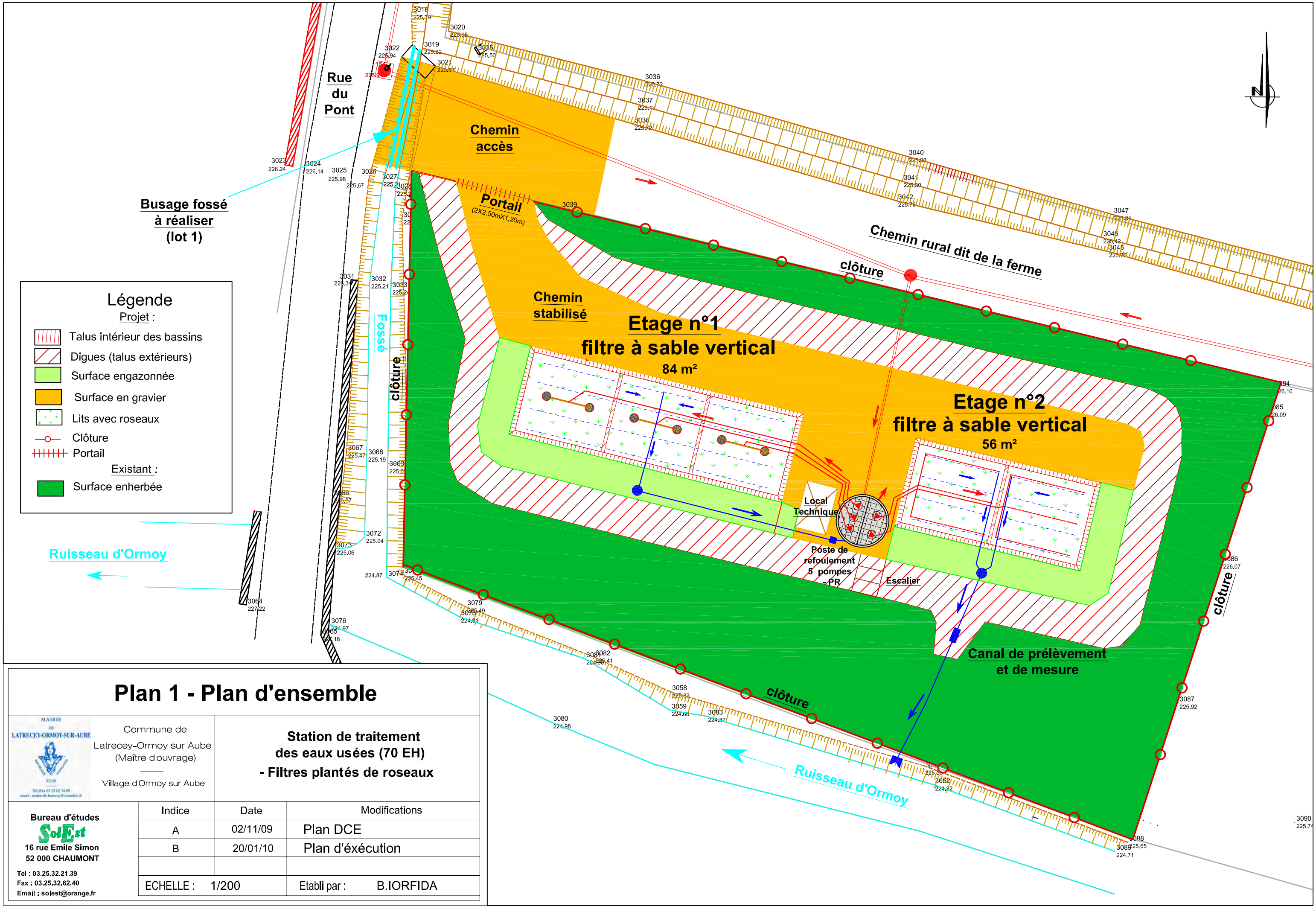

Plan 1 - Plan d'ensemble

MAIRIE DE LATRECEY-ORMOY-SUR-AUBE
52120
Tél./Fax 03 25 02 74 09
email : mairie.de.latrecey@wanadoo.fr

Commune de
Latrecey-Ormoy sur Aube
(Maître d'ouvrage)

Village d'Ormoy sur Aube

Station de traitement des eaux usées (70 EH)
- Filtres plantés de roseaux

Bureau d'études
SolEst
16 rue Emile Simon
52 000 CHAUMONT
Tel : 03.25.32.21.39
Fax : 03.25.32.62.40
Email : solest@orange.fr

Indice	Date	Modifications
A	02/11/09	Plan DCE
B	20/01/10	Plan d'éxécution
ECHELLE : 1/200		Etabli par : B.IORFIDA

R.L. LIEGEROT
NT / VAIR 88800 VITTEL ☎ (29) 08.16.15
ASSAINISSEMENT - ADDUCTION D'EAU
RESERVOIRS jusqu'à 2 000 m³
TRAVAUX PUBLICS - TERRASSEMENTS
LOTISSEMENTS - Maisons individuelles
SIRET 305 305 930 00011 APE 5908
DLB Miracourt

DEPARTEMENT DE LA HAUTE-MARNE

COMMUNE DE

LATRECEY - ORMOY-sur-AUBE

COMMUNE ASSOCIEE DE LATRECEY

ranchement dans village

Recolement

lle: 1/1000 date: novembre 90

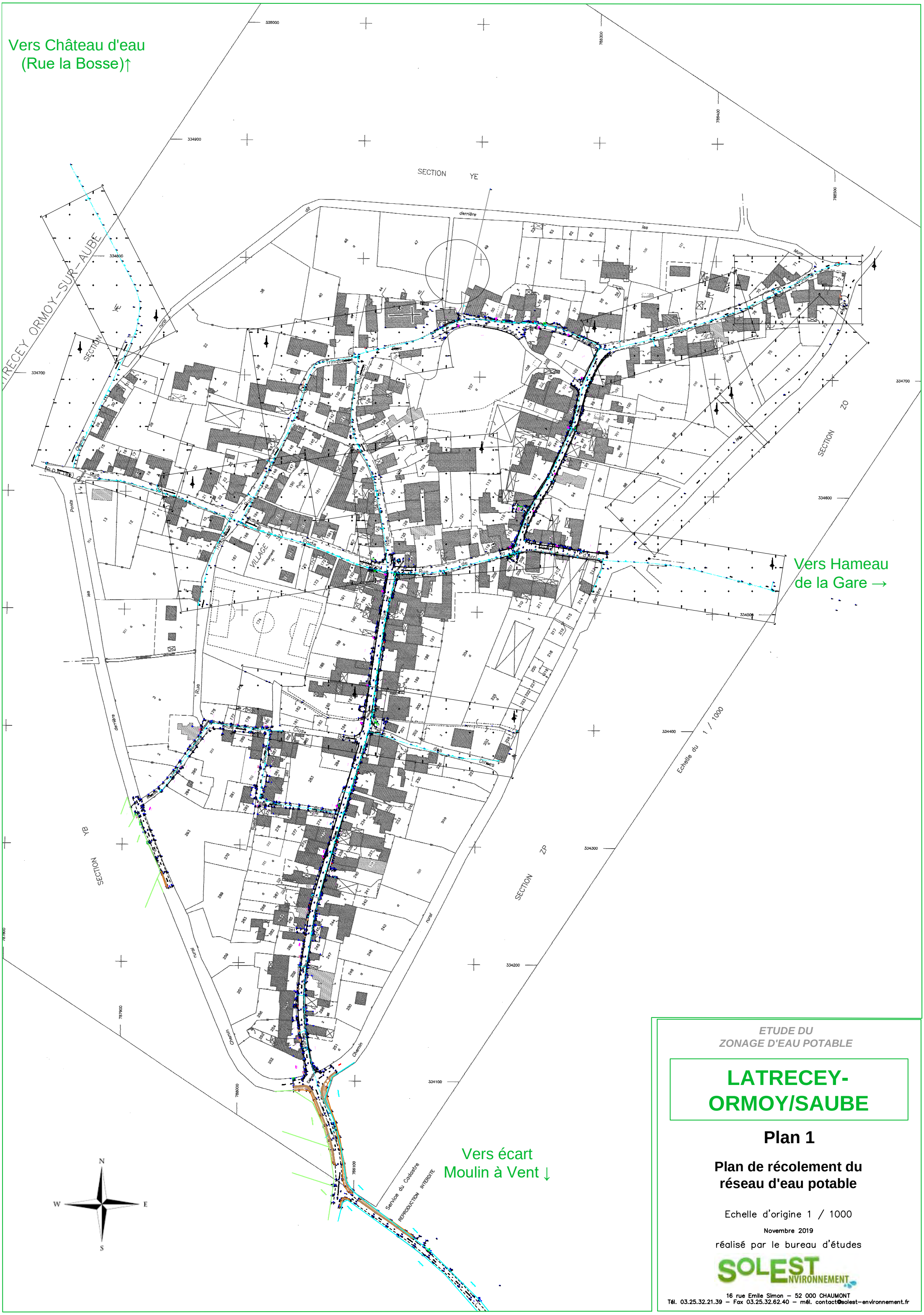

ETUDE DU
ZONAGE D'EAU POTABLE

LATRECEY-ORMOY/SAUBE

Plan 1

Plan de récolement du réseau d'eau potable

Echelle d'origine 1 / 1000

Novembre 2019

réalisé par le bureau d'études

SOLEST ENVIRONNEMENT
16 rue Emile Simon – 52 000 CHAUMONT
Tél. 03.25.32.21.39 – Fax 03.25.32.62.40 – mél. contact@solest-environnement.fr

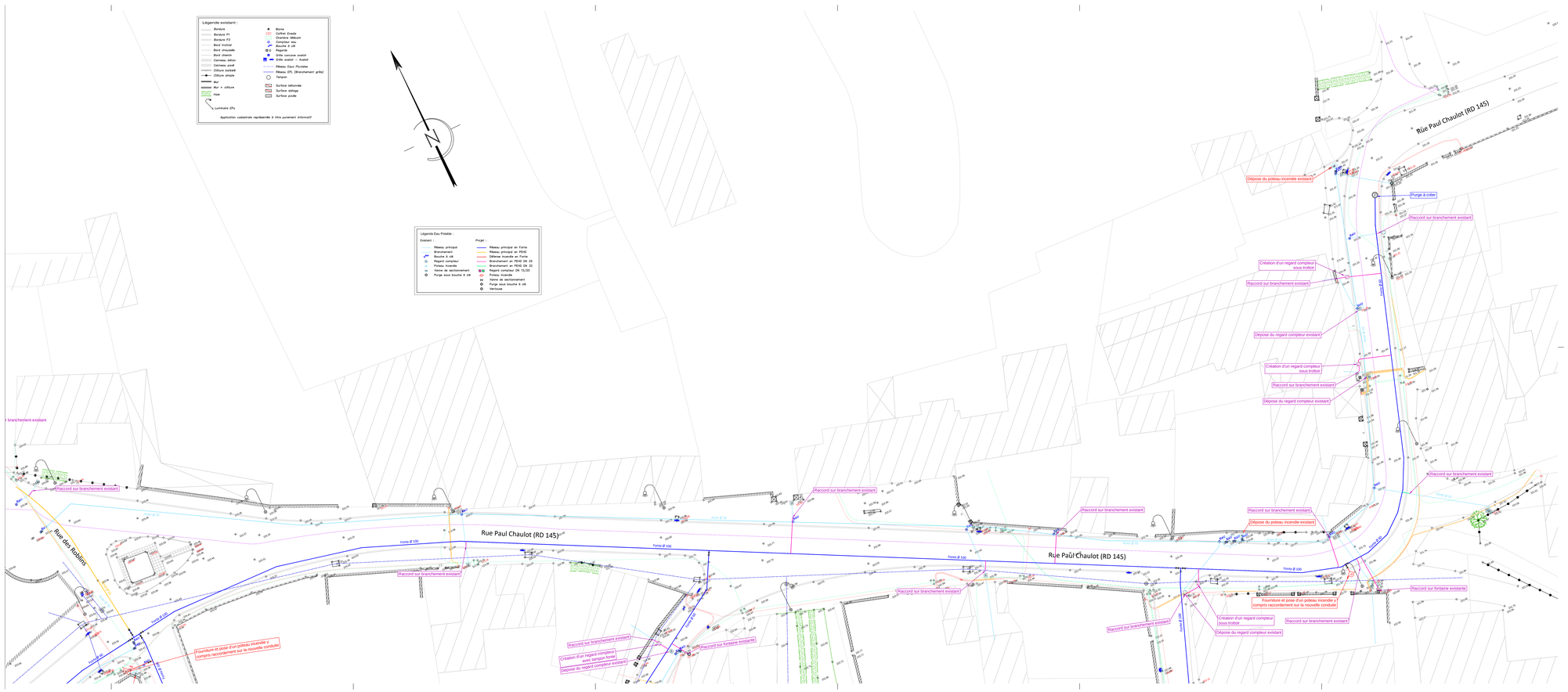
Légende existant :
Bordure
Bordure P1
Bordure P2
Bord trottoir
Bord chaussée
Bord chemin
Caniveau béton
Caniveau pavé
Clôture barbelé
Clôture simple
Mur
Mur + clôture
Haie
Lumière EPx
Borne
Coffret Enedis
Chambre télécom
Compteur eau
Bouche à clé
Regards
Grille concave avaloir
Grille avaloir + Avaloir
Réseau Eaux Pluviales
Réseau EPx (Branchement grille)
Tampon
Surface bétonnée
Surface dallage
Surface pavée
Application cadastrale représentée à titre purement informatif
Légende Eau Potable :
Existant :
Réseau principal
Branchement
Bouche à clé
Regard compteur
Poteau incendie
Vanne de sectionnement
Purge sous bouche à clé
Projet :
Réseau principal en Fonte
Réseau principal en PEHD
Défense incendie en Fonte
Branchement en PEHD DN 25
Branchement en PEHD DN 32
Regard compteur DN 15/20
Poteau incendie
Vanne de sectionnement
Purge sous bouche à clé
Ventouse
Rue Paul Chaulot (RD 145)
Rue des Robins
Fonte Ø 100
Acier Ø 50
Fonte Ø 80
Fonte Ø 150
Raccord sur branchement existant
Raccord sur fontaine existante
Dépose du poteau incendie existant
Purge à créer
Création d'un regard compteur sous trottoir
Dépose du regard compteur existant
Fourniture et pose d'un poteau incendie y compris raccordement sur la nouvelle conduite
Création d'un regard compteur sans sarrpon fonte

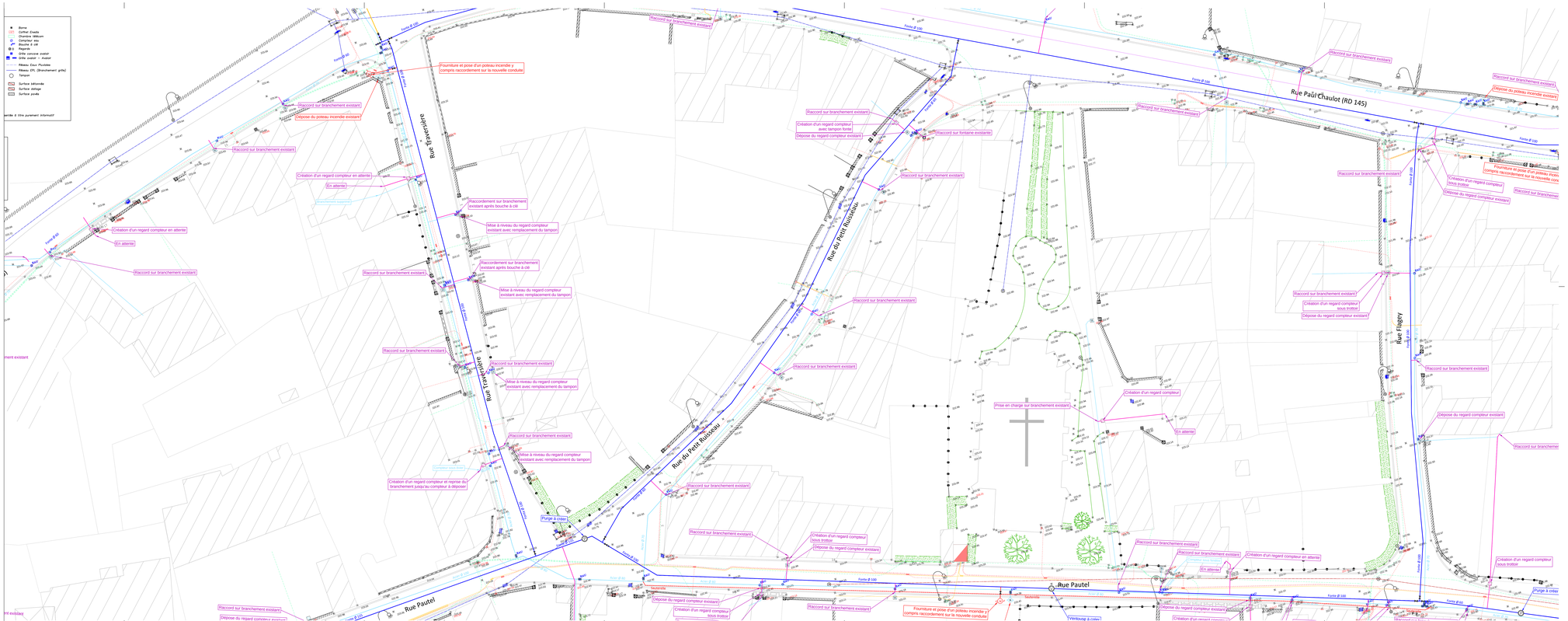
Borne
Bouche d'eau
Chambre Vélum
Compteur eau
Bouche à clé
Regard
Grille caniveau ovalair
Grille ovalair / Avaloir
Réseau Eaux Pluviales
Réseau EPL (Branchement grille)
Tampon
Surface bétonnée
Surface dallage
Surface pavée
Rue Pautel
Rue Pauli Chaulot (RD 145)
Rue Figgery
Rue du Petit Ruisseau
Rue Pautel
Rue Figgery
Fonte Ø 100
Fonte Ø 150
Fonte Ø 200
Fonte Ø 250
Fonte Ø 300
Fonte Ø 400
Fourniture et pose d'un poteau incendie y compris raccordement sur la nouvelle conduite
Raccord sur branchement existant
Dépose du poteau incendie existant
Raccord sur branchement existant
Création d'un regard compteur en attente
En attente
Raccordement sur branchement existant après bouche à clé
Mise à niveau du regard compteur existant avec remplacement du tampon
Raccordement sur branchement existant après bouche à clé
Mise à niveau du regard compteur existant avec remplacement du tampon
Raccord sur branchement existant
Raccord sur branchement existant
Mise à niveau du regard compteur existant avec remplacement du tampon
Raccord sur branchement existant
Mise à niveau du regard compteur existant avec remplacement du tampon
Création d'un regard compteur et reprise du branchement jusqu'au compteur à déposer
Purge à créer
Raccord sur branchement existant
Dépose du regard compteur existant
Raccord sur branchement existant
Création d'un regard compteur avec tampon fonte
Dépose du regard compteur existant
Raccord sur fontaine existante
Raccord sur branchement existant
Raccord sur branchement existant
Raccord sur branchement existant

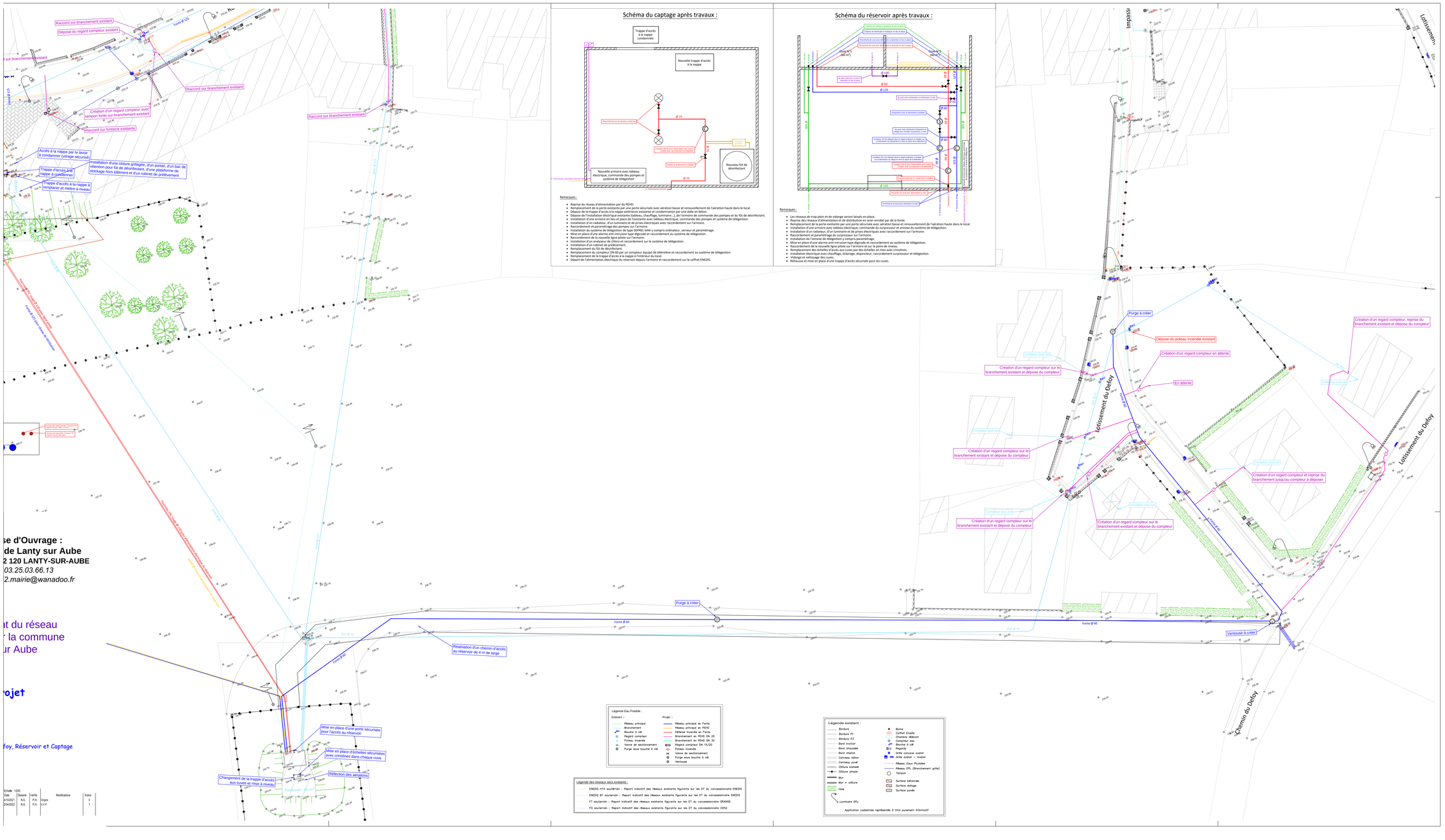
Raccord sur branchement existant
Dépose du regard compteur existant
Fonte Ø 125
Création d'un regard compteur avec lampon fonte sur branchement existant
Raccord sur fontaine existante
Accès à la nappe par le lavoir à condamner (vitrage sécurisé)
Trappe d'accès à la nappe à condamner
Trappe d'accès à la nappe à remplacer et mettre à niveau
Installation d'une clôture grillagée, d'un portail, d'un bac de rétention pour fût de désinfectant, d'une plateforme de stockage hors bâtiment et d'un robinet de prélèvement
Fonte Ø 125 Eaux Pluviales
Fonte Ø 125 Eaux usées
Fonte Ø 125 Eaux usées
Fonte Ø 125 Eaux usées
Fonte Ø 125 Eaux usées
Fonte Ø 125 Eaux Pluviales
Fonte Ø 125 Eaux Pluviales
Fonte Ø 125 Eaux Pluviales
Fonte Ø 125 Eaux usées
Fonte Ø 125 Eaux usées
Fonte Ø 125 Eaux usées
Fonte Ø 125 Eaux usées

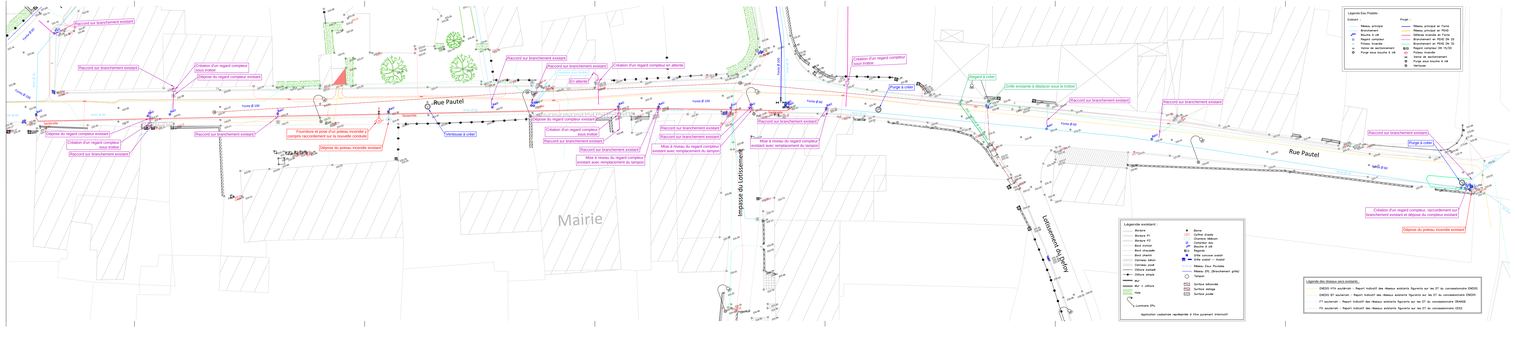
Rue Pautel
Mairie
Impasse du Lotissement
Lotissement Gallay
Rue Pautel
Fonte Ø 100
Fonte Ø 125
Fonte Ø 60
Fonte Ø 80
Fonte Ø 150
Fonte Ø 200
Fonte Ø 250
Fonte Ø 300
Fonte Ø 400
Raccord sur branchement existant
Création d'un regard compteur sous trottoir
Dépose du regard compteur existant
Fourniture et pose d'un poteau incendie y compris raccordement sur la nouvelle conduite
Dépose du poteau incendie existant
Cloneuse à créer
Ex-abreuvoir
Création d'un regard compteur sous trottoir
Mise à niveau du regard compteur existant avec remplacement du tampon
Purge à créer
Regard à créer
Grille existante à déplacer sous le trottoir
Purge à créer
Création d'un regard compteur, raccordement sur branchement existant et dépose du compteur existant
Dépose du poteau incendie existant
Légende Eau Potable
Conduit :
Réseau principal
Branchement
Fonte Ø 100
Regard compteur
Poteau incendie
Fonte Ø 125
Branchement en PEHD 25
Purge sous trottoir Ø 40
Purge :
Réseau principal en Fonte
Réseau principal en PEHD
Branchement en PEHD 20
Branchement en PEHD 25
Branchement en PEHD 30
Purge sous trottoir Ø 50/60
Poteau incendie
Vanne de sectionnement
Purge sous trottoir Ø 40
Ventouse
Légende existant :
Bordure
Bordure PC
Bordure PJ
Caniveau PC
Bord chaussée
Bord chemin
Limite parcelle
Clôture privée
Clôture autoroute
Clôture chaux
Haie
Mur + clôture
Haie
Luminaire EDF
Borne
Coffret Orange
Coffret Télécom
Coffret EDF
Bouche Ø 40
Bouche Ø 60
Grille caniveau avaloir
Mât éclairage + massif
Poteau Eau Potable
Poteau EDF (Structurant grille)
Tampon
Surface bétonnée
Surface enrobée
Surface pavée
Application cadastrale représentative & Cible purement informatif
Légende des réseaux secs existants :
ENEDIS CTA souterrain : Report indicatif des réseaux souterrains figurants sur les DT du concessionnaire ENEDIS
ENEDIS BT aérienne : Report indicatif des réseaux aériens figurants sur les DT du concessionnaire ENEDIS
FT souterrain : Report indicatif des réseaux souterrains figurants sur les DT du concessionnaire ORANGE
FO souterrain : Report indicatif des réseaux souterrains figurants sur les DT du concessionnaire CEREN


Rue Paul Chaulot
Rue Paul Chaulot
Fonte Ø 100
Fonte Ø 100
Fonte Ø 100
Raccord sur branchement existant
Raccord sur branchement existant
Raccord sur branchement existant
Raccord sur branchement existant
Raccord sur branchement existant
Raccord sur branchement existant
Raccord sur branchement existant
Raccord sur branchement existant
Raccord sur branchement existant
Raccord sur branchement existant
Raccord sur branchement existant
Raccord sur branchement existant
Raccord sur branchement existant
Raccord sur branchement existant
Raccord sur branchement existant
Raccord sur branchement existant
Raccord sur branchement existant
Raccord sur branchement existant
Ouverture et pose d'un poteau incendie y compris raccordement sur la nouvelle conduite
Déplace du poteau incendie existant
En attente
En attente
En attente
Création d'un regard compteur en attente
Création d'un regard compteur en attente
Création d'un regard compteur en attente
Création d'un regard compteur en attente
Raccord sur branchement existant
Raccord sur branchement existant
Raccord sur branchement existant
Raccord sur branchement existant
Raccord sur branchement existant
Raccord sur branchement existant
Raccord sur branchement existant
Raccord sur branchement existant
Raccord sur branchement existant
Raccord sur branchement existant
Raccord sur branchement existant
Raccord sur branchement existant
Raccord sur branchement existant
Raccord sur branchement existant
Raccord sur branchement existant
Raccord sur branchement existant
Raccord sur branchement existant
Raccord sur branchement existant

GIEY SUR AUJON

Giey-sur-Aujon

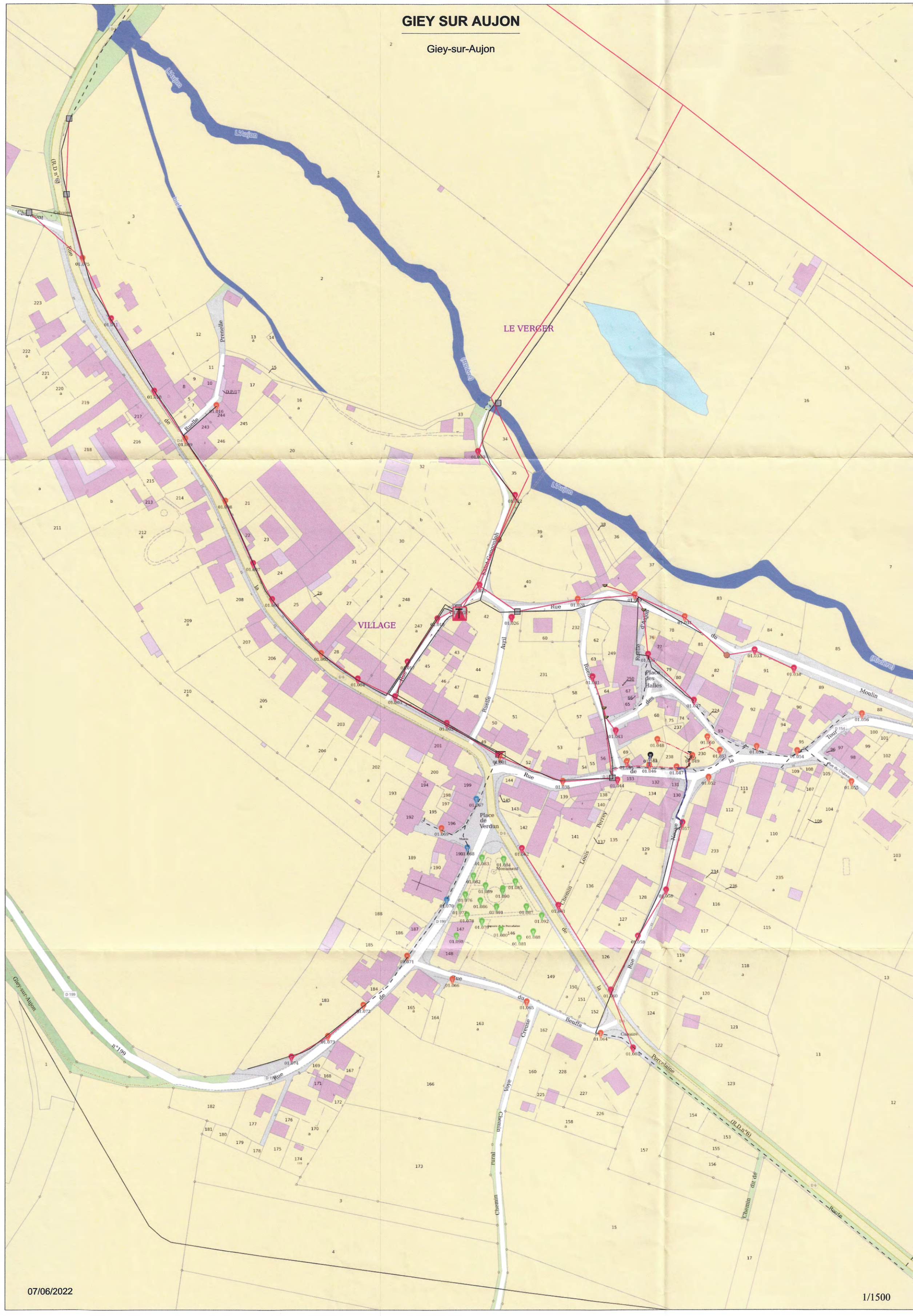

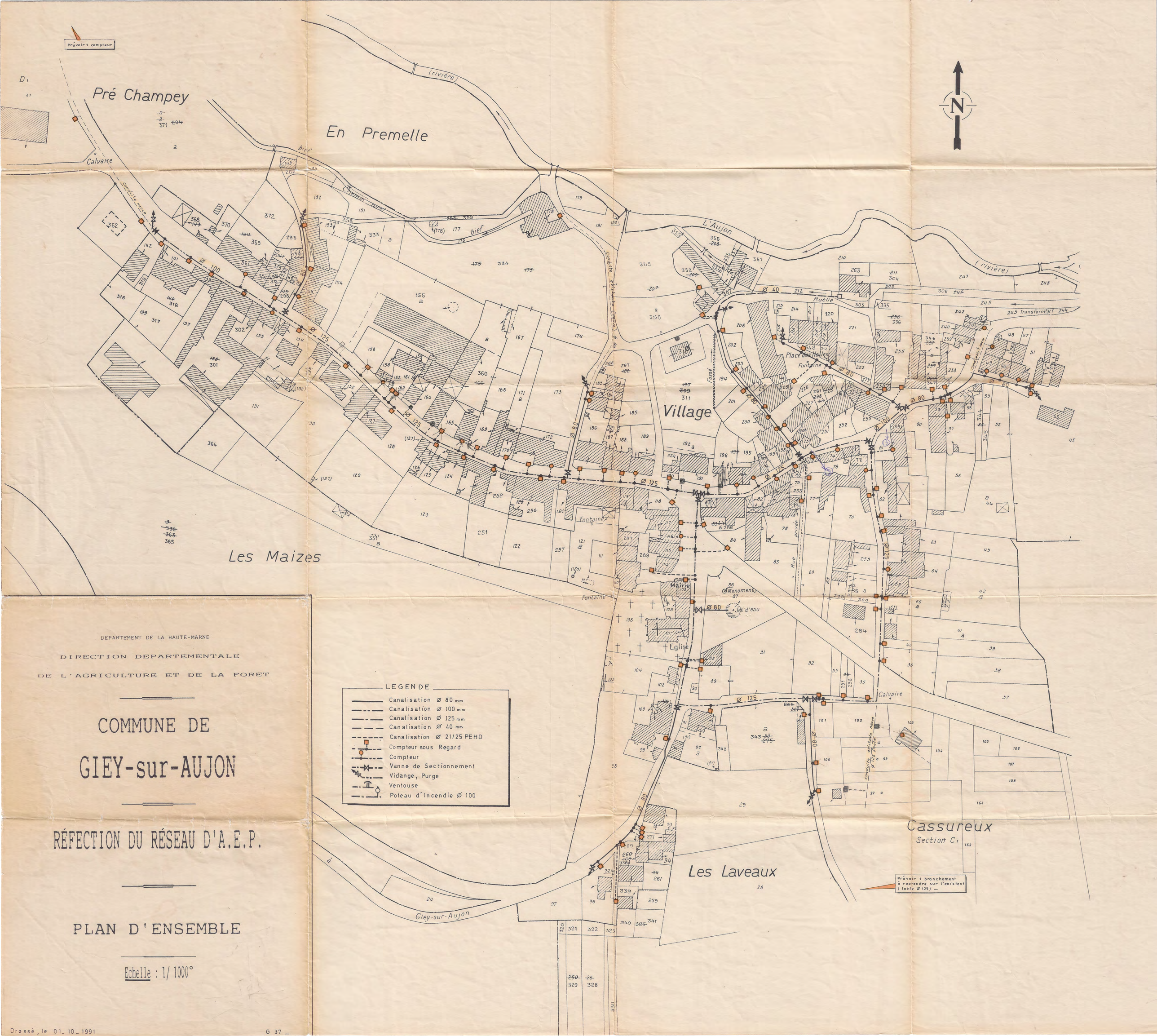

DEPARTEMENT DE LA HAUTE-MARNE

DIRECTION DEPARTEMENTALE

DE L'AGRICULTURE ET DE LA FORET

COMMUNE DE GIEY-sur-AUJON

RÉFECTION DU RÉSEAU D'A.E.P.

PLAN D'ENSEMBLE

Echelle : 1/ 1000°

Dressé, le 01_10_1991

G 37 _

DEPARTEMENT DE LA HAUTE - MARNE

DIRECTION DEPARTEMENTALE

DE L'AGRICULTURE ET DE LA FORET

COMMUNE DE

GIEY-SUR-AUJON

ALIMENTATION EN EAU POTABLE

PLAN DE RECOLEMENT

DES CANALISATIONS PRINCIPALES

ETABLI PAR LA S.D.E. ENTREPRISE

CAULLET

TRAVAUX PUBLICS et PARTICULIERS

52140 MONTIGNY-LE-ROI

JUIN 1993

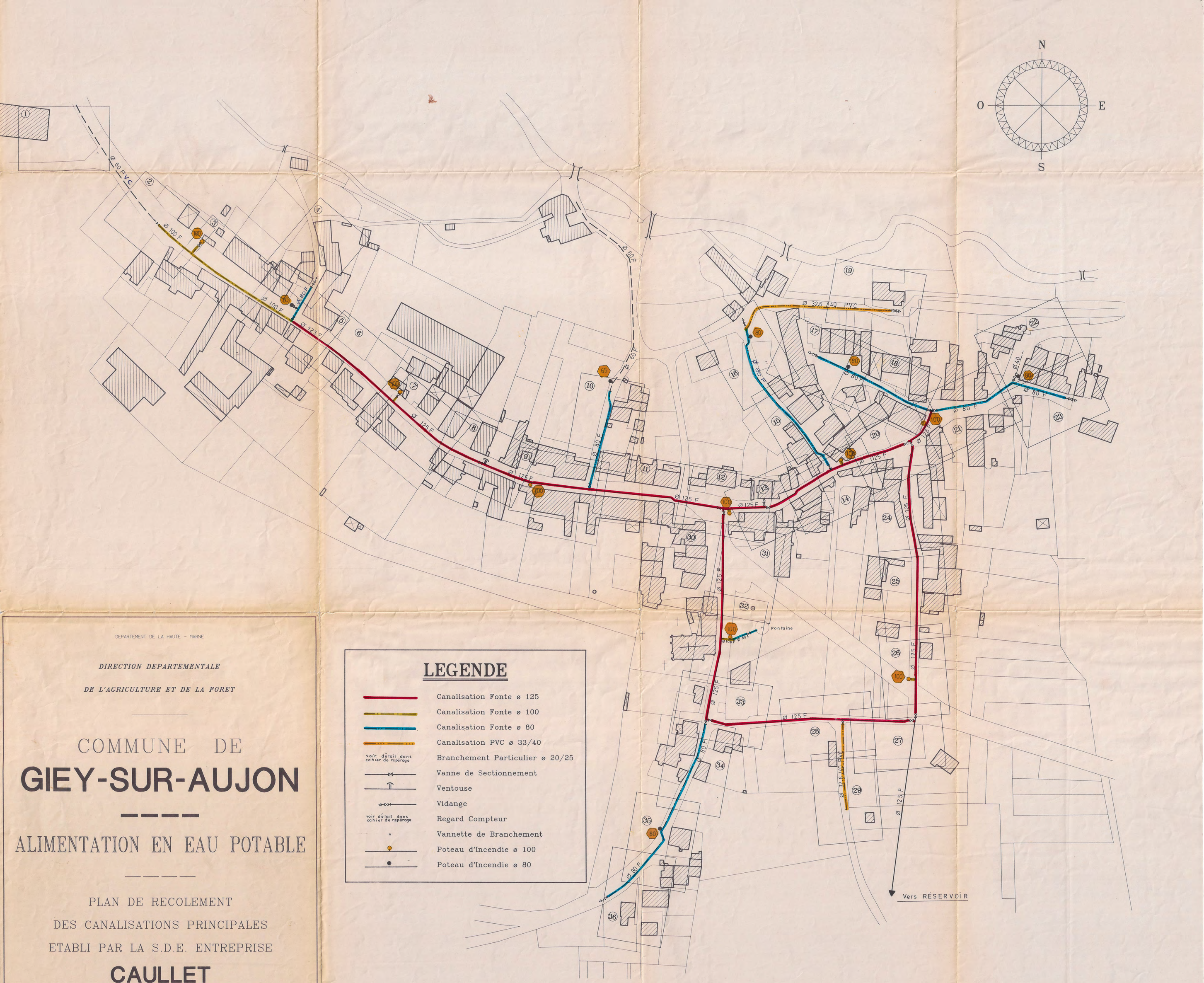

ECHELLE : 1/1000°

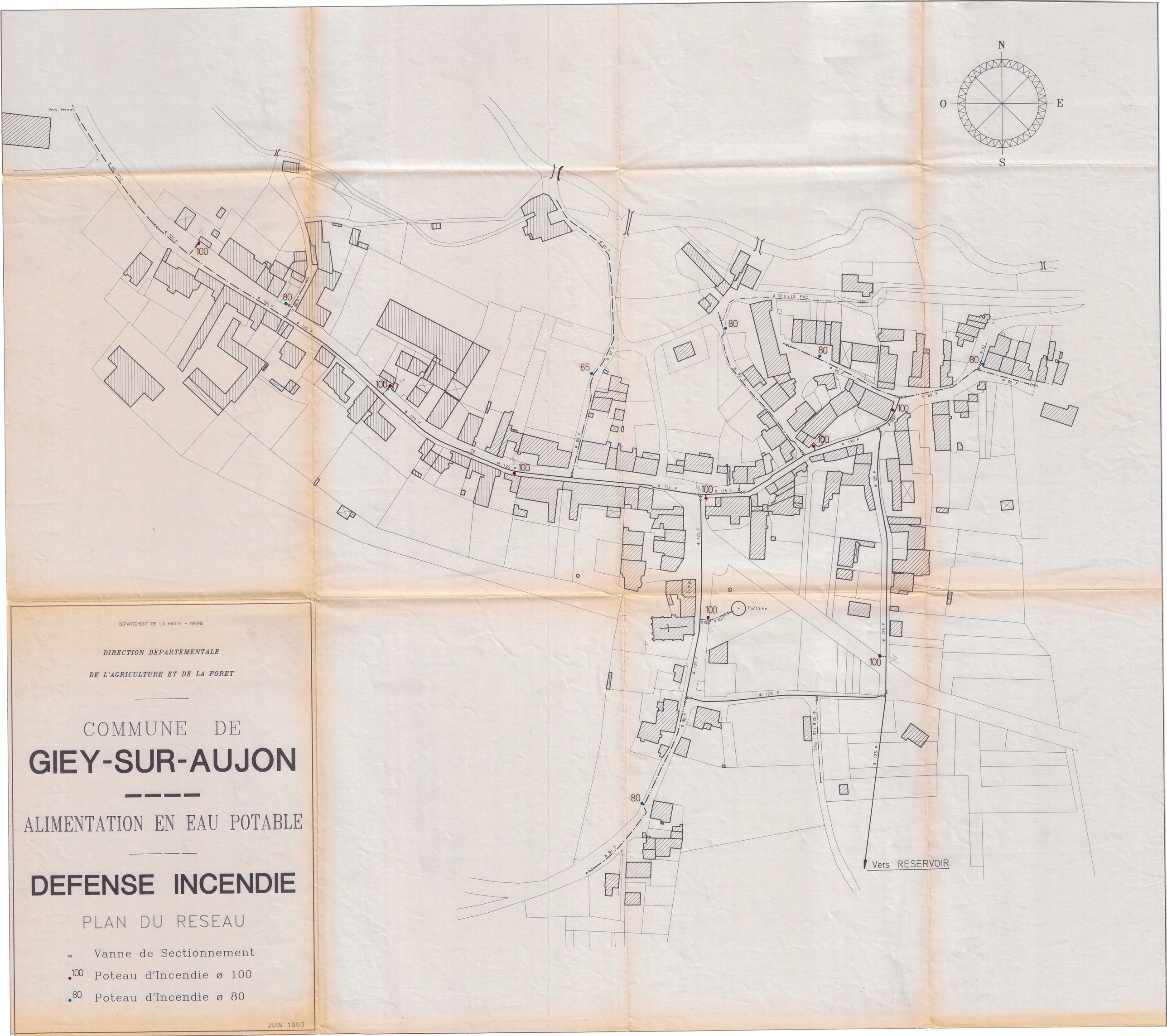
N
O
E
S
Vers Ferme
ø 80 PVC
ø 100 F
100
80
ø 125 F
65
ø 80 F
ø 32 6/40 PVC
Mairie
Fontaine
Vers RESERVOIR
DEPARTEMENT DE LA HAUTE - MARNE
DIRECTION DEPARTEMENTALE
DE L'AGRICULTURE ET DE LA FORET
COMMUNE DE
GIEY-SUR-AUJON
ALIMENTATION EN EAU POTABLE
DEFENSE INCENDIE
PLAN DU RESEAU
Vanne de Sectionnement
100 Poteau d'Incendie ø 100
80 Poteau d'Incendie ø 80
JUIN 1993

DEPARTEMENT DE LA HAUTE - MARNE

DIRECTION DEPARTEMENTALE

DE L'AGRICULTURE ET DE LA FORET

COMMUNE DE

GIEY-SUR-AUJON

ALIMENTATION EN EAU POTABLE

CARNET DE REPERAGE

DES BRANCHEMENTS PARTICULIERS

ETABLI PAR LA S.D.E. ENTREPRISE

CAULLET

TRAVAUX PUBLICS et PARTICULIERS

52140 MONTIGNY-LE-ROI

JUIN 1993

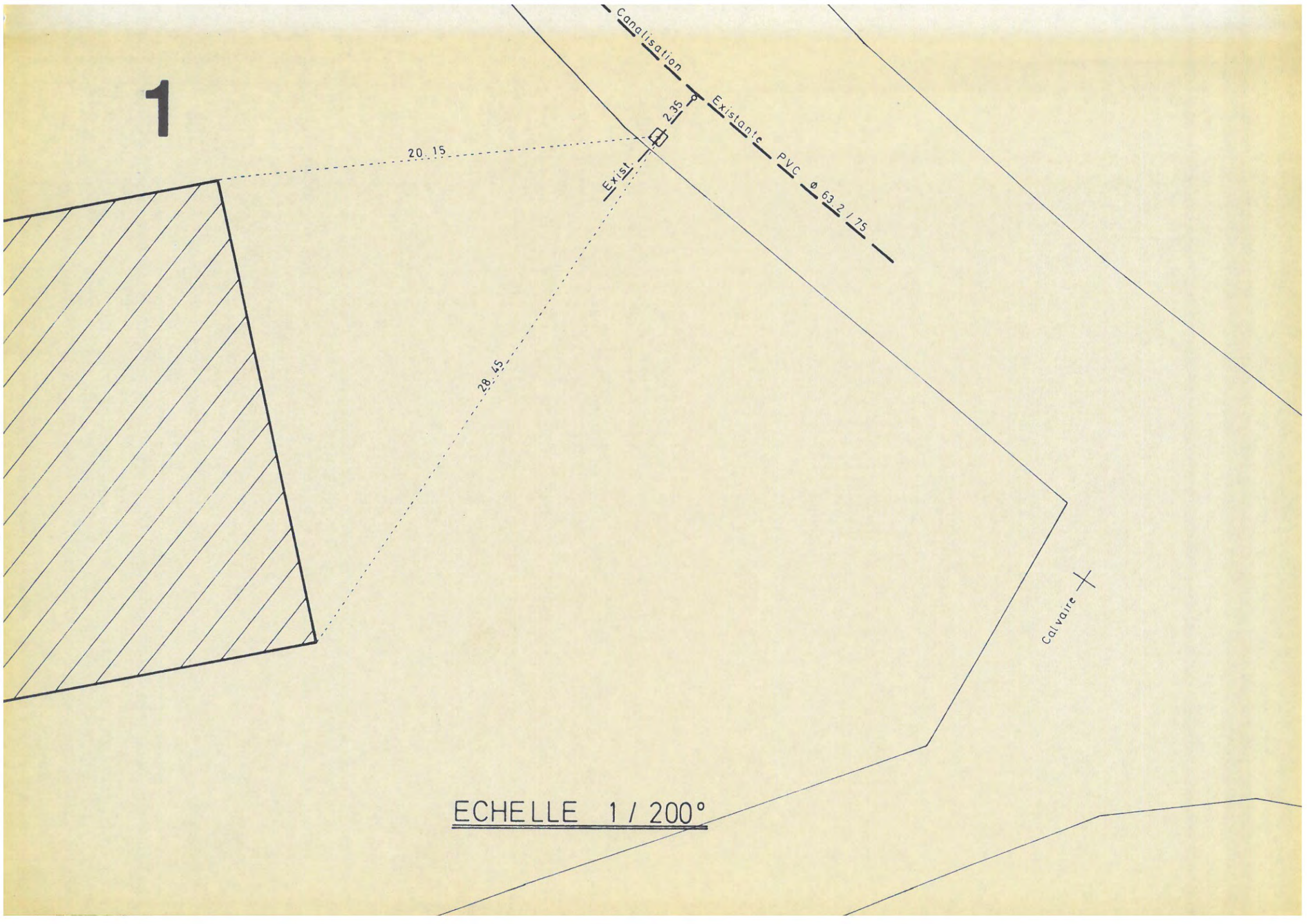
1
Canalisation
Existante PVC Ø 63.2 / 75
2.35
20.15
Exist.
28.45
Calvaire
ECHELLE 1 / 200°

2

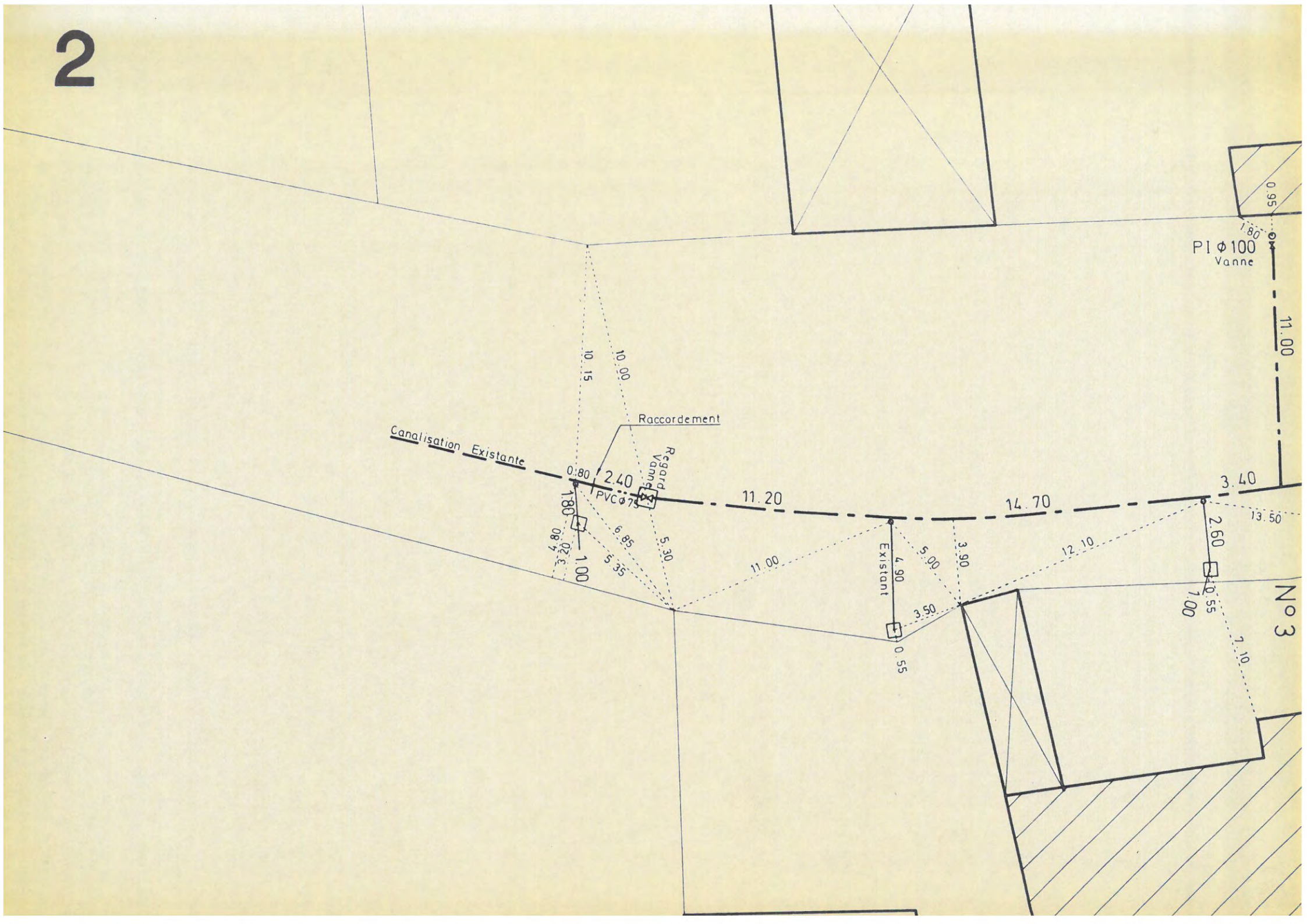
Canalisation Existante
Raccordement
Regard Vanne
PVC Φ75
0.80
2.40
1.80
1.00
0.80
3.20
10.15
10.00
6.85
5.35
5.30
11.20
11.00
Existant
4.90
0.55
5.00
3.50
3.90
14.70
12.10
7.10
2.60
0.55
1.00
3.40
13.50
11.00
PI Φ100
Vanne
0.95
1.80
N° 3

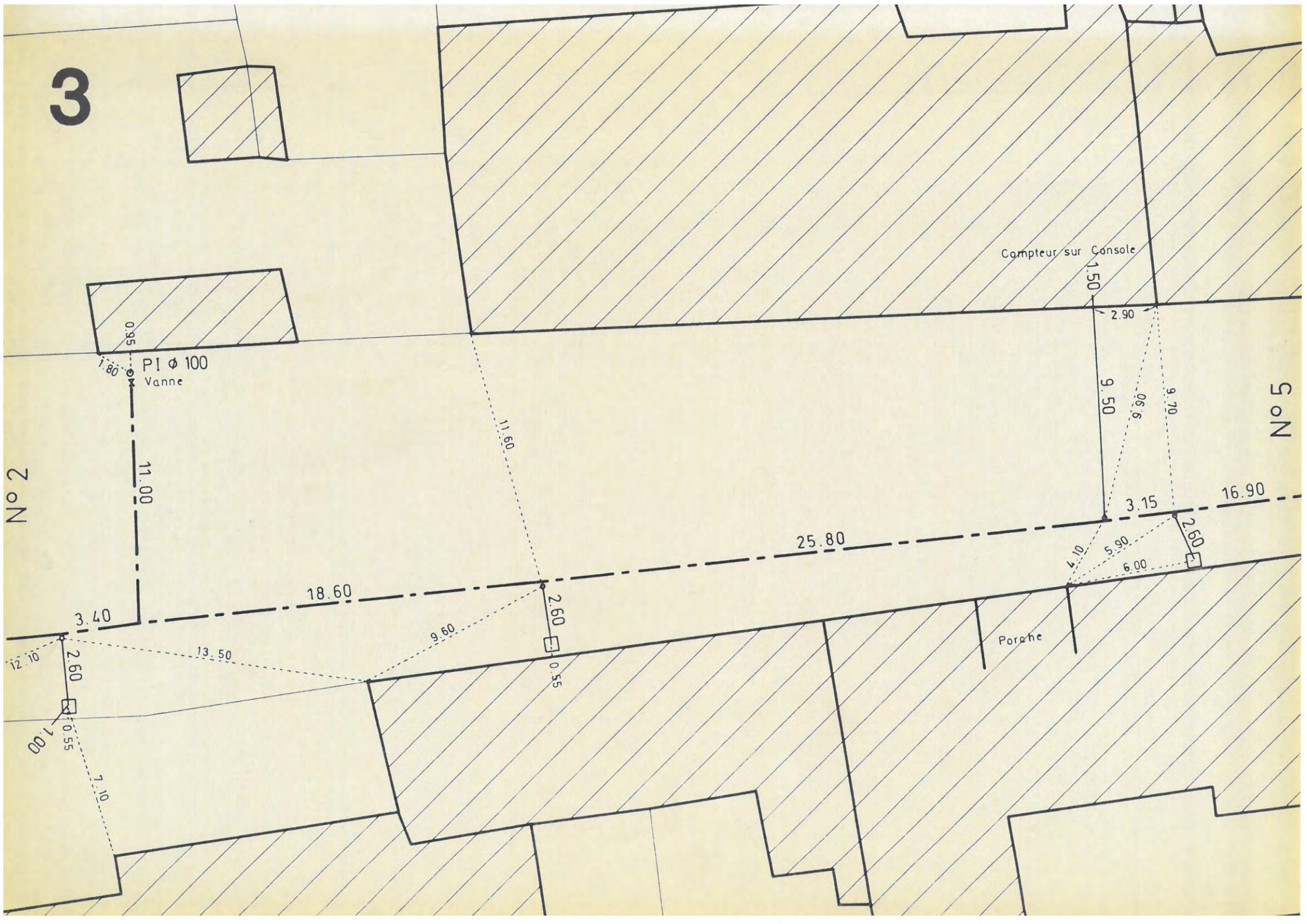
3
Compteur sur Console
1.50
2.90
9.50
9.60
9.70
N° 5
N° 2
0.95
1.80
PI ϕ 100
Vanne
11.00
11.60
16.90
3.15
2.60
25.80
4.10
5.90
6.00
18.60
2.60
0.55
9.60
3.40
Porche
12.10
13.50
2.60
0.55
1.00
7.10

4

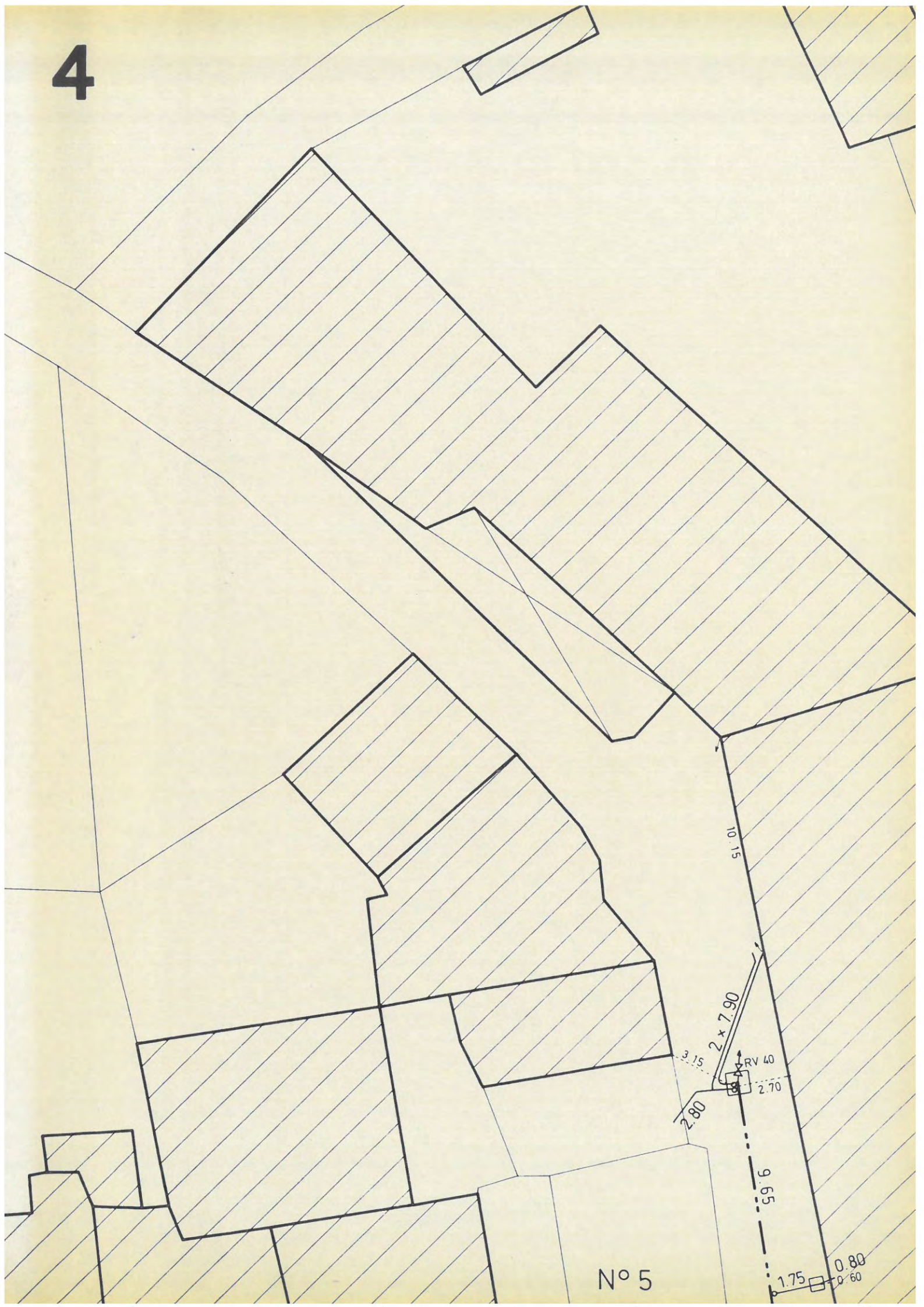

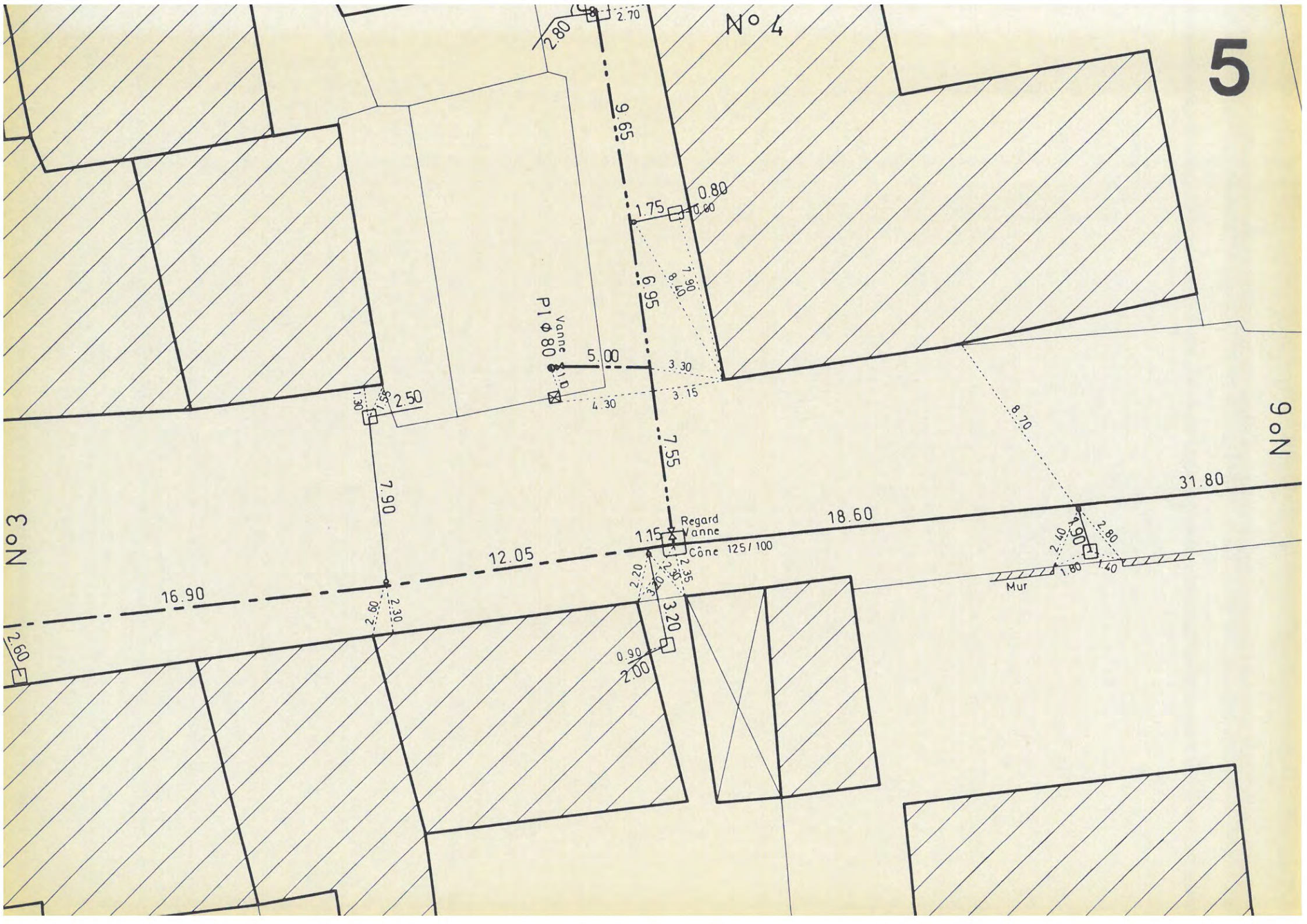
5
N° 4
N° 3
N° 6
2.70
2.80
9.65
1.75
0.80
0.60
7.90
8.50
6.95
Vanne
Pl Φ 80
5.00
3.30
3.15
4.30
2.50
1.30
7.55
8.70
31.80
18.60
Regard
Vanne
Cône 125/100
1.15
12.05
16.90
7.90
2.60
2.30
2.20
2.35
3.20
0.90
2.00
2.40
2.80
1.80
1.40
Mur

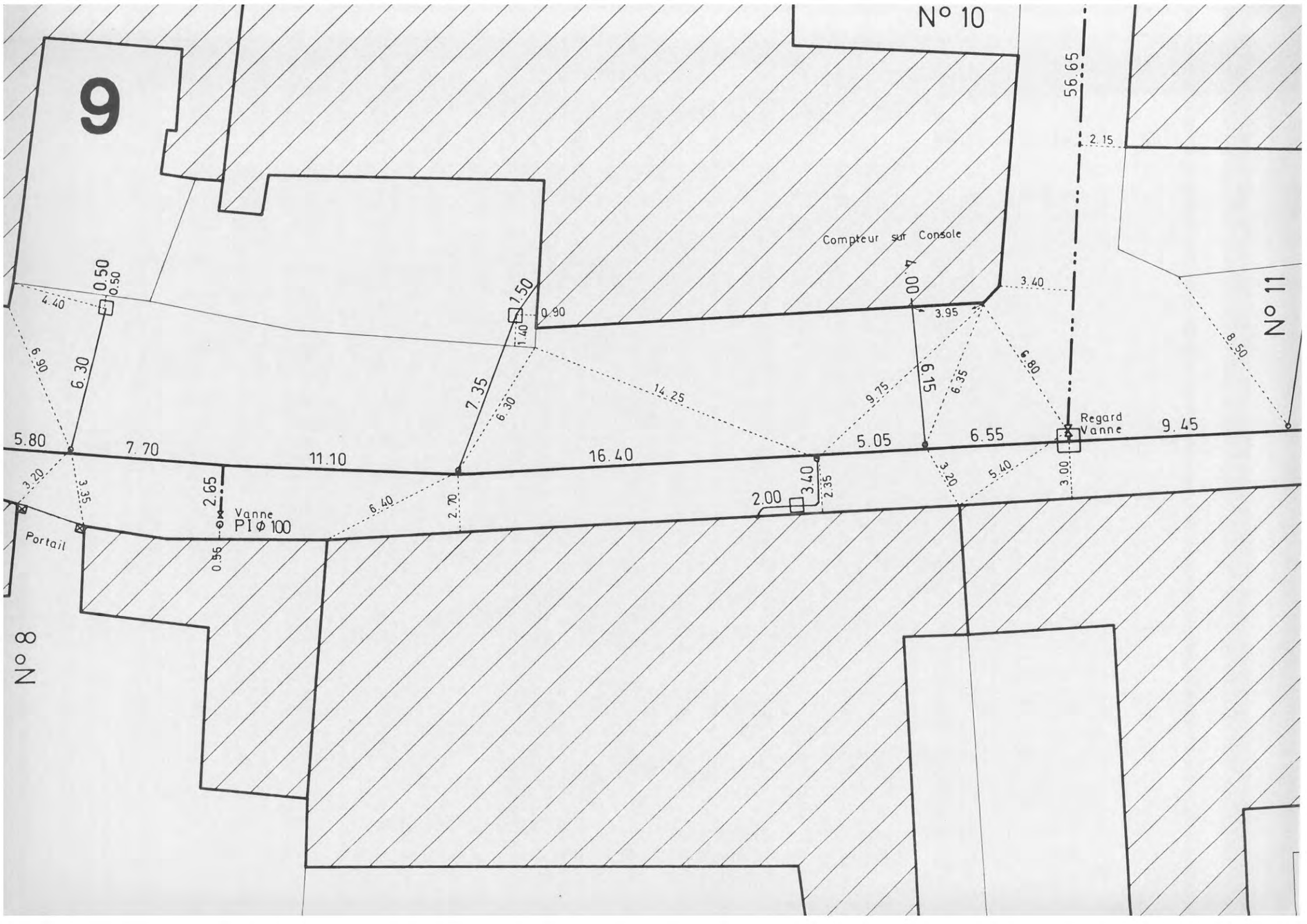
9
N° 10
N° 11
N° 8
56.65
2.15
Compteur sur Console
1.00
3.40
3.95
0.50
0.50
4.40
1.50
0.90
1.40
6.90
6.30
7.35
6.30
14.25
9.75
6.15
6.35
6.80
8.50
5.80
7.70
11.10
16.40
5.05
6.55
Regard
Vanne
9.45
3.20
3.35
2.65
Vanne
PI Φ 100
6.40
2.70
2.00
3.40
2.35
3.20
5.40
3.00
Portail
0.55

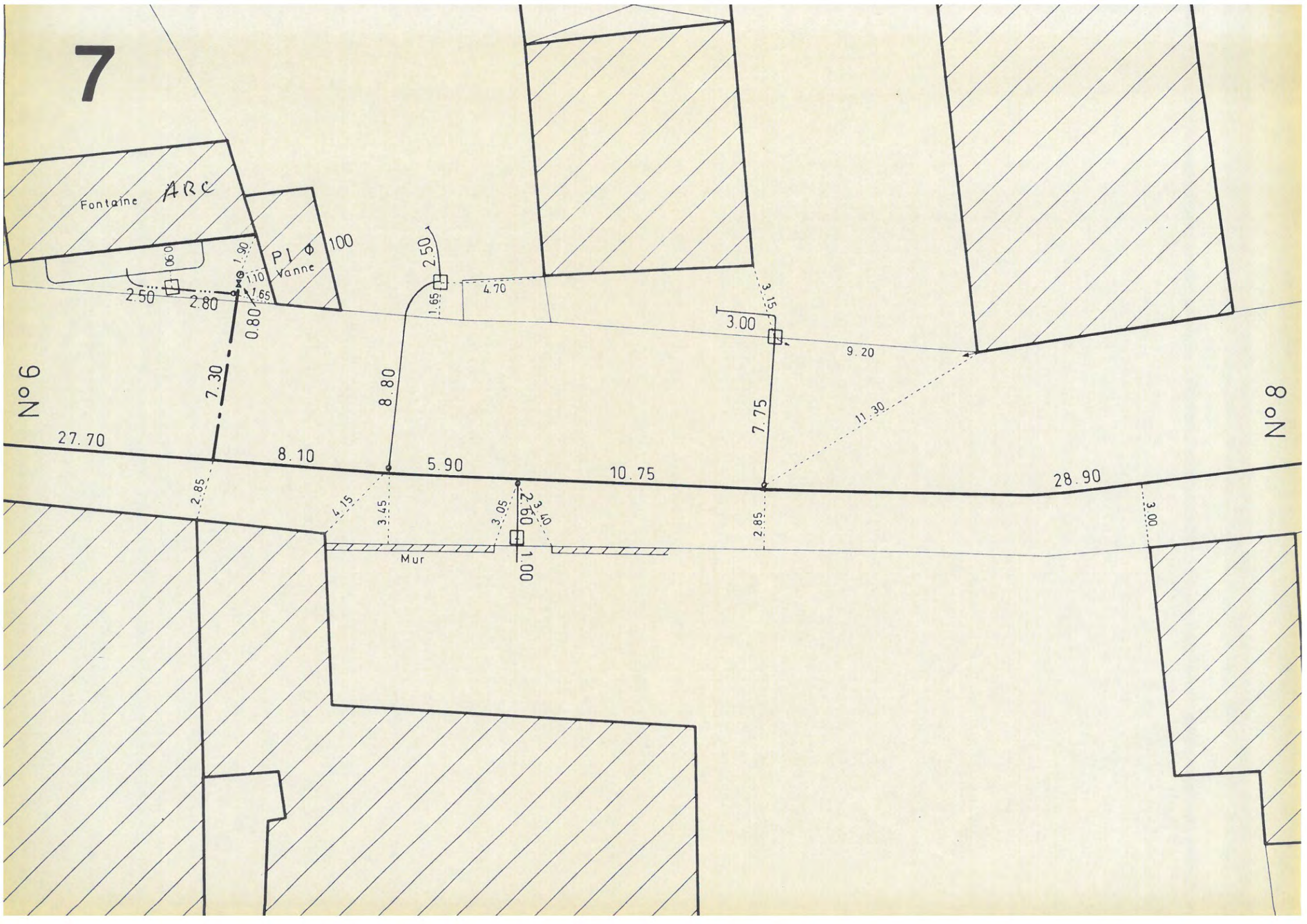
7
Fontaine
ARC
PI Φ 100
Vanne
0.60
1.90
1.10
1.65
2.50
2.80
0.80
7.30
2.50
1.65
4.70
8.80
3.15
3.00
9.20
7.75
11.30
N° 6
N° 8
27.70
8.10
5.90
10.75
28.90
2.85
4.15
3.45
3.05
2.60
3.40
2.85
3.00
Mur
1.00

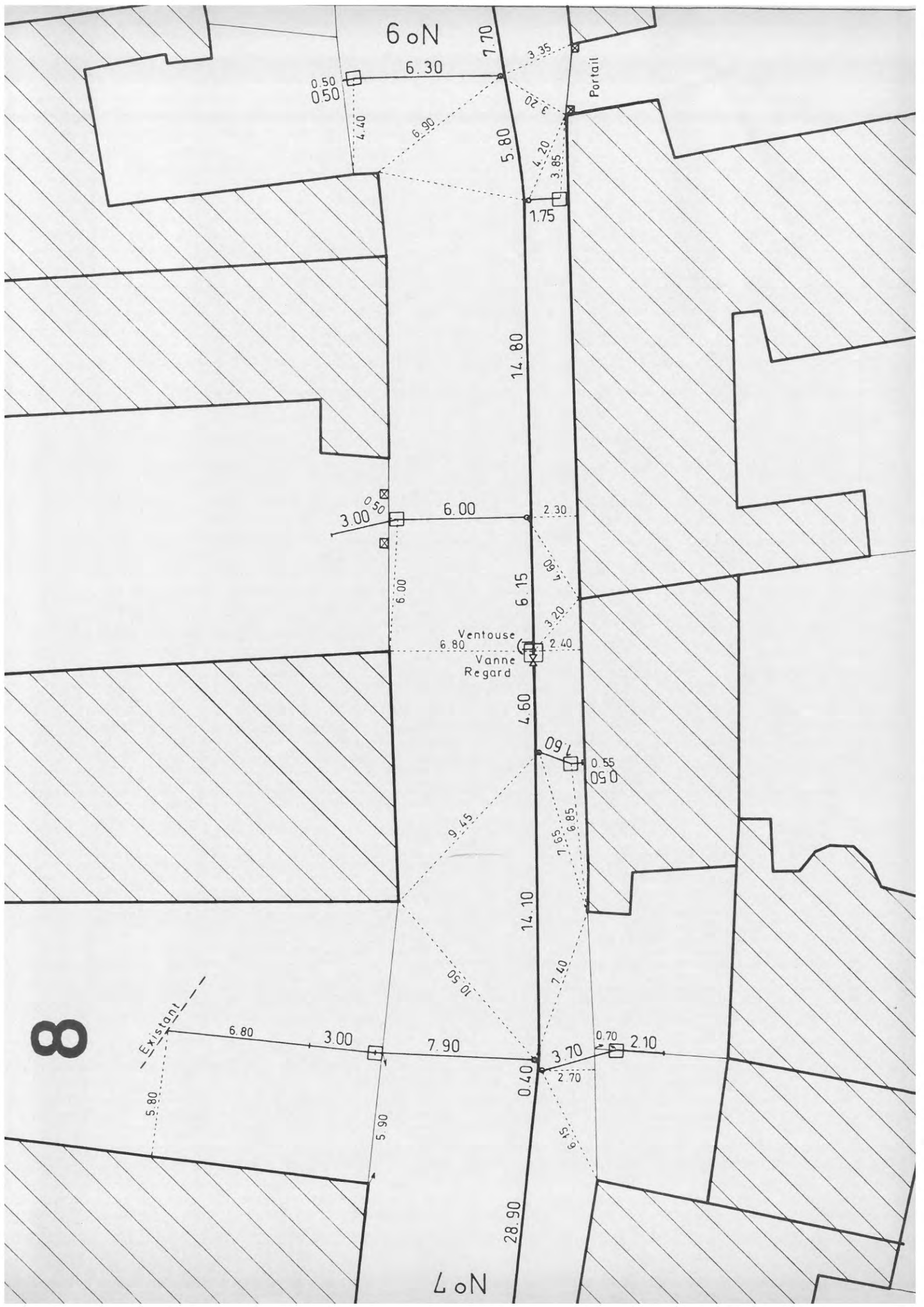
6oN
7.70
6.30
3.35
0.50
0.50
Portail
3.20
4.40
6.90
5.80
4.20
3.85
1.75
14.80
0.50
3.00
6.00
2.30
4.80
6.00
6.15
3.20
Ventouse
6.80
2.40
Vanne
Regard
4.60
7.60
0.55
0.50
9.45
7.65
6.85
14.10
10.50
2.40
Existant
6.80
3.00
7.90
0.70
2.10
3.70
0.40
2.70
5.80
5.90
6.15
28.90
7oN

8

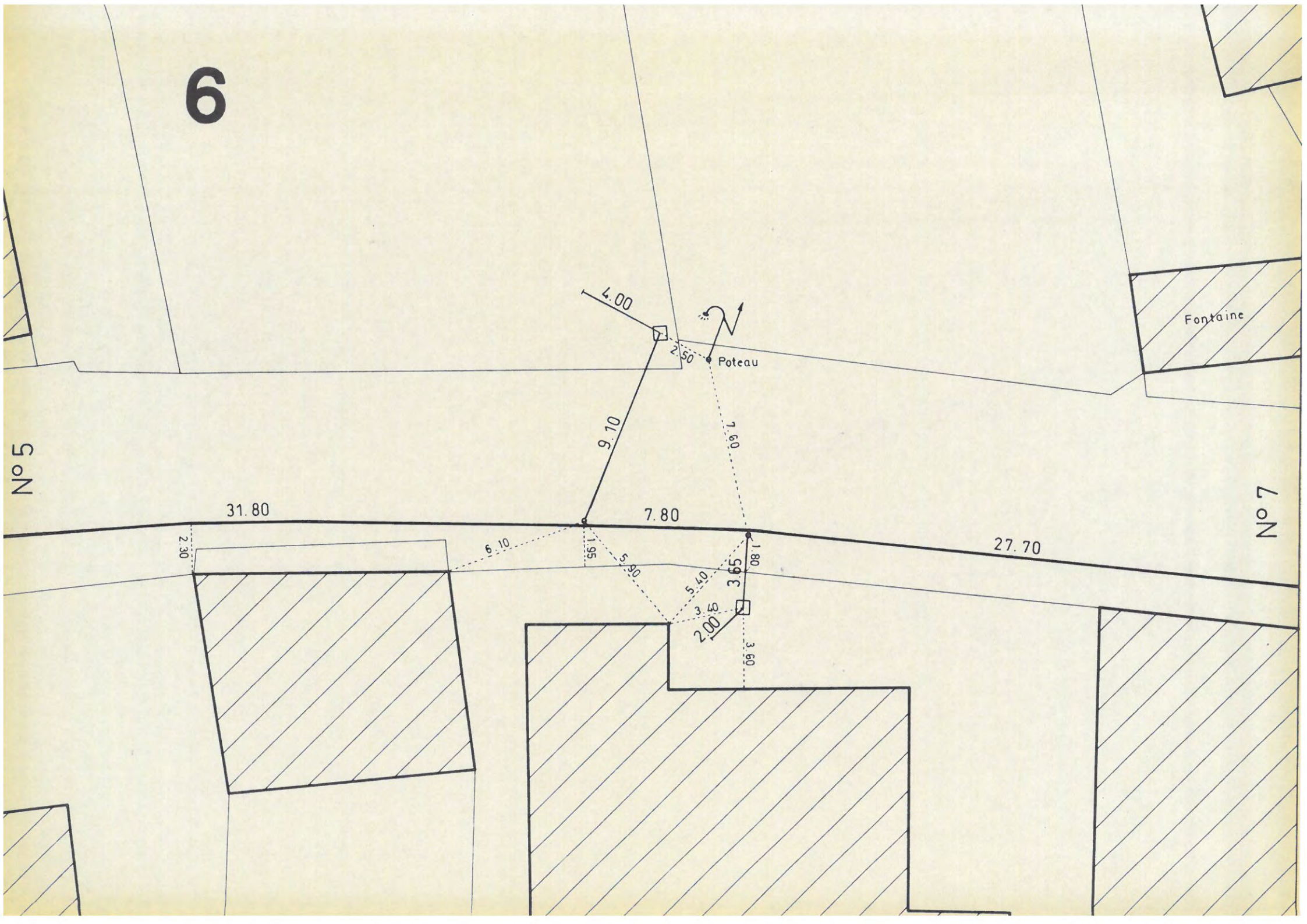
6
4.00
2.50
Poteau
9.10
7.60
Fontaine
N° 5
N° 7
31.80
7.80
27.70
2.30
6.10
1.95
5.90
5.40
3.65
1.80
3.40
2.00
3.60

P1 ø 65 Existant
Canalisation Existante ø 60
Raccordement
1.20
Cône 80/60
Coude 1/16
Vanne
1.80
4.25
3.80
3.35
2.90
1.20
2.25
3.30
3.30
4.55
1.10
1.00
Coude 1/16
7.75
1.00
56.65
1.30
N° 9

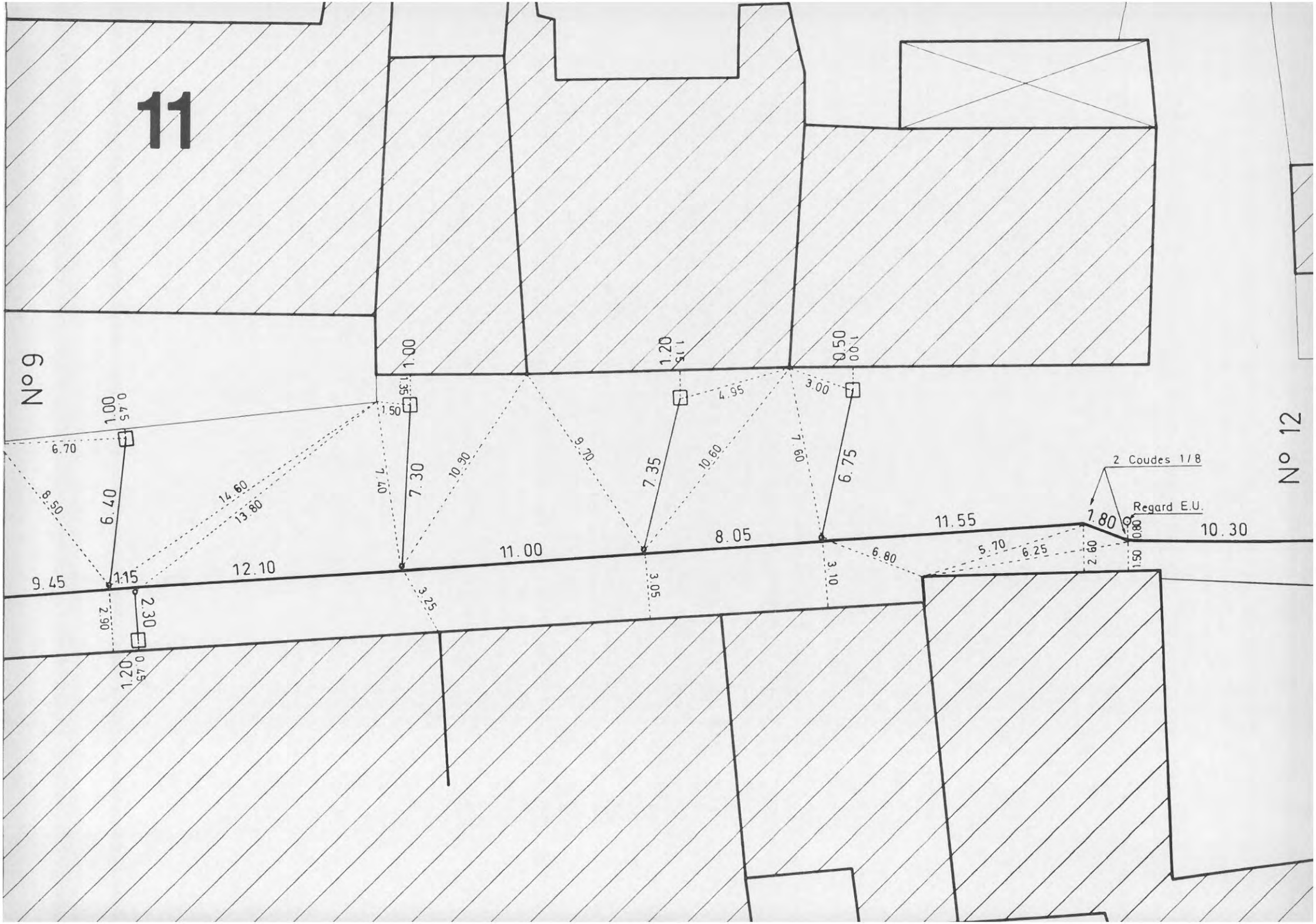
11
N° 9
N° 12
2 Coudes 1/8
Regard E.U.
1.00
0.45
6.70
6.40
6.50
14.60
13.80
9.45
1.15
2.30
2.90
1.20
0.45
12.10
1.00
1.35
1.50
7.30
7.40
10.90
11.00
3.25
9.70
7.35
10.60
8.05
3.05
1.20
1.15
4.95
7.60
3.10
0.50
1.00
3.00
6.75
6.80
11.55
5.70
6.25
7.80
2.60
0.80
1.50
10.30

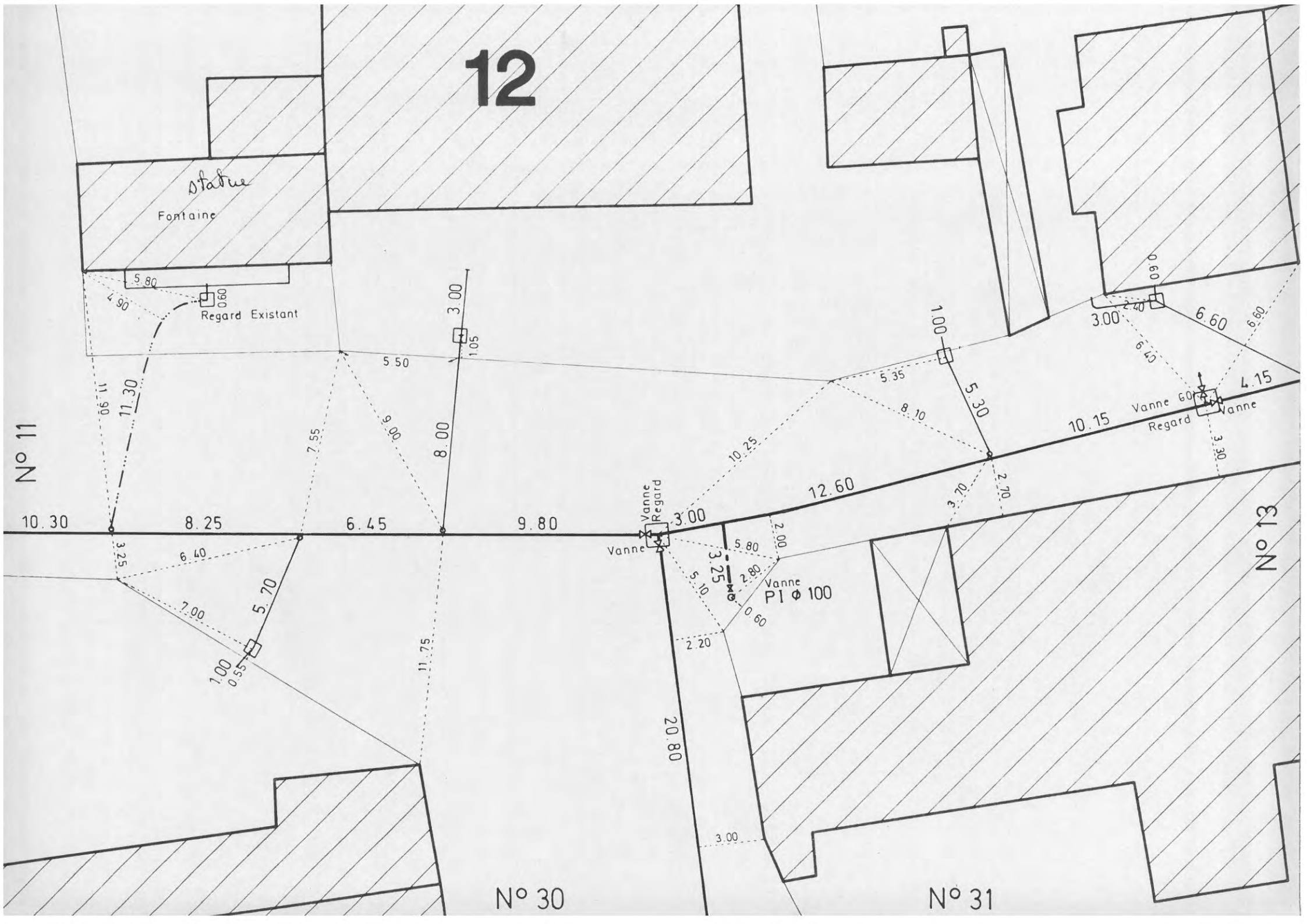
12
Statue
Fontaine
Regard Existant
N° 11
N° 13
N° 30
N° 31
Vanne
Regard
Vanne
Vanne
Regard
Vanne
PI Φ 100
10.30
8.25
6.45
9.80
12.60
10.15
20.80
11.30
11.75
5.70
8.00
5.30
4.15
6.60
3.25
3.00
5.80
5.50
5.35
10.25
8.10
7.55
9.00
6.40
7.00
2.20
2.80
2.70
3.70
3.30
6.40
6.60
0.60
0.55
1.05

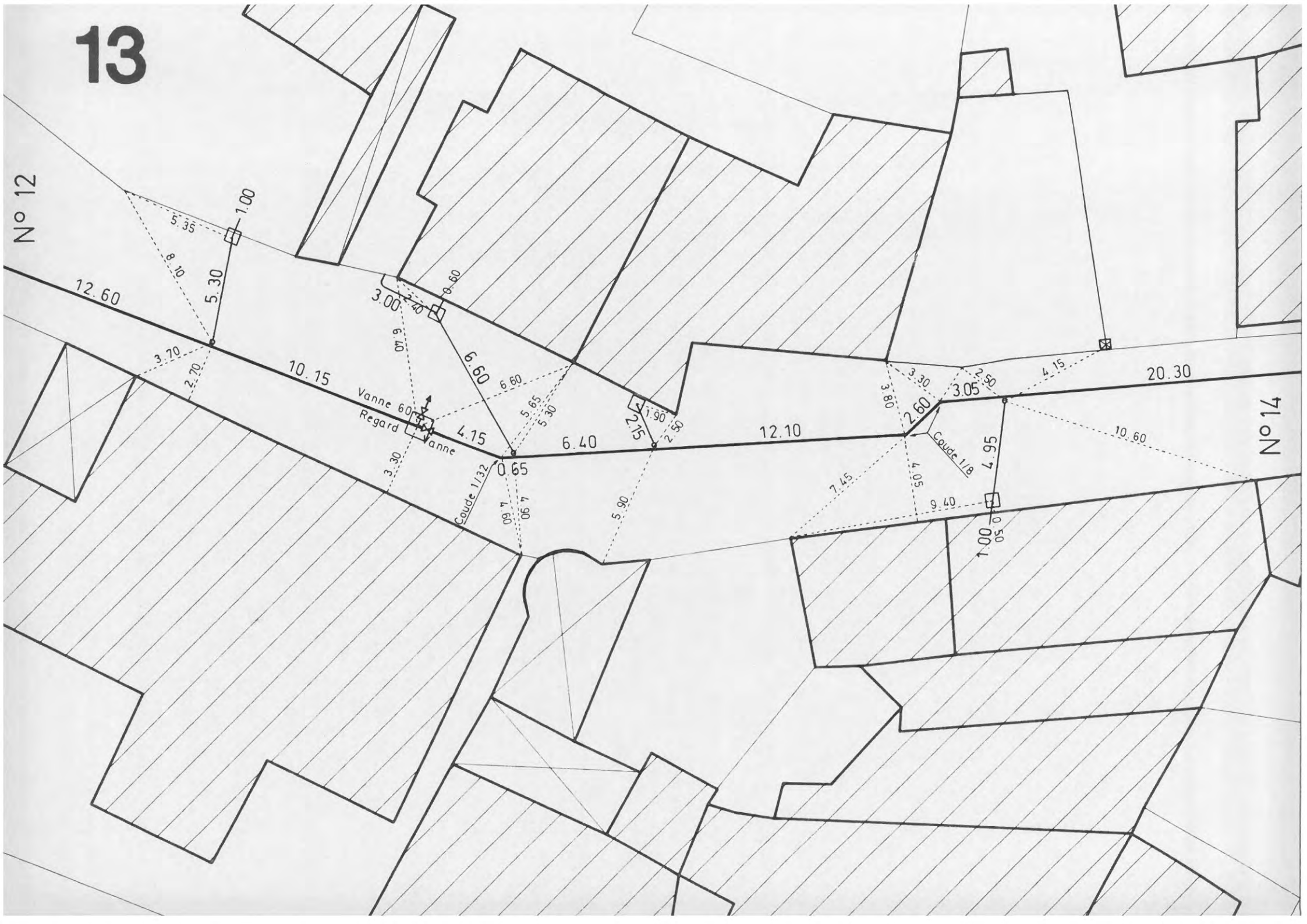
N° 12
N° 14
12.60
10.15
20.30
5.35
8.10
5.30
1.00
3.00
2.40
0.60
6.60
6.60
6.40
4.15
0.65
2.15
1.90
2.50
12.10
2.60
3.05
4.95
3.70
2.70
3.30
3.80
2.50
4.15
10.60
7.45
4.05
9.40
1.00
0.50
5.90
4.90
1.60
5.65
5.30
Vanne 60
Regard
Vanne
Coude 1/32
Coude 1/18

14
N° 15
N° 13
N° 20
9.55
4.25
7.00
6.80
5.40
5.40
3.40
1.80
P1
Vanne
Φ 100
2.10
2.25
Vanne
Regard
8.50
20.30
4×0.20
5.10
Coude 1/8
44.40
5.30
6.30
8.00
5 ×
Regard
3.30
2.50
4.15
3.05
3.80
2.60
12.10
Coude 1/8
4.95
10.60
4.05
7.45
9.40
1.00
0.50

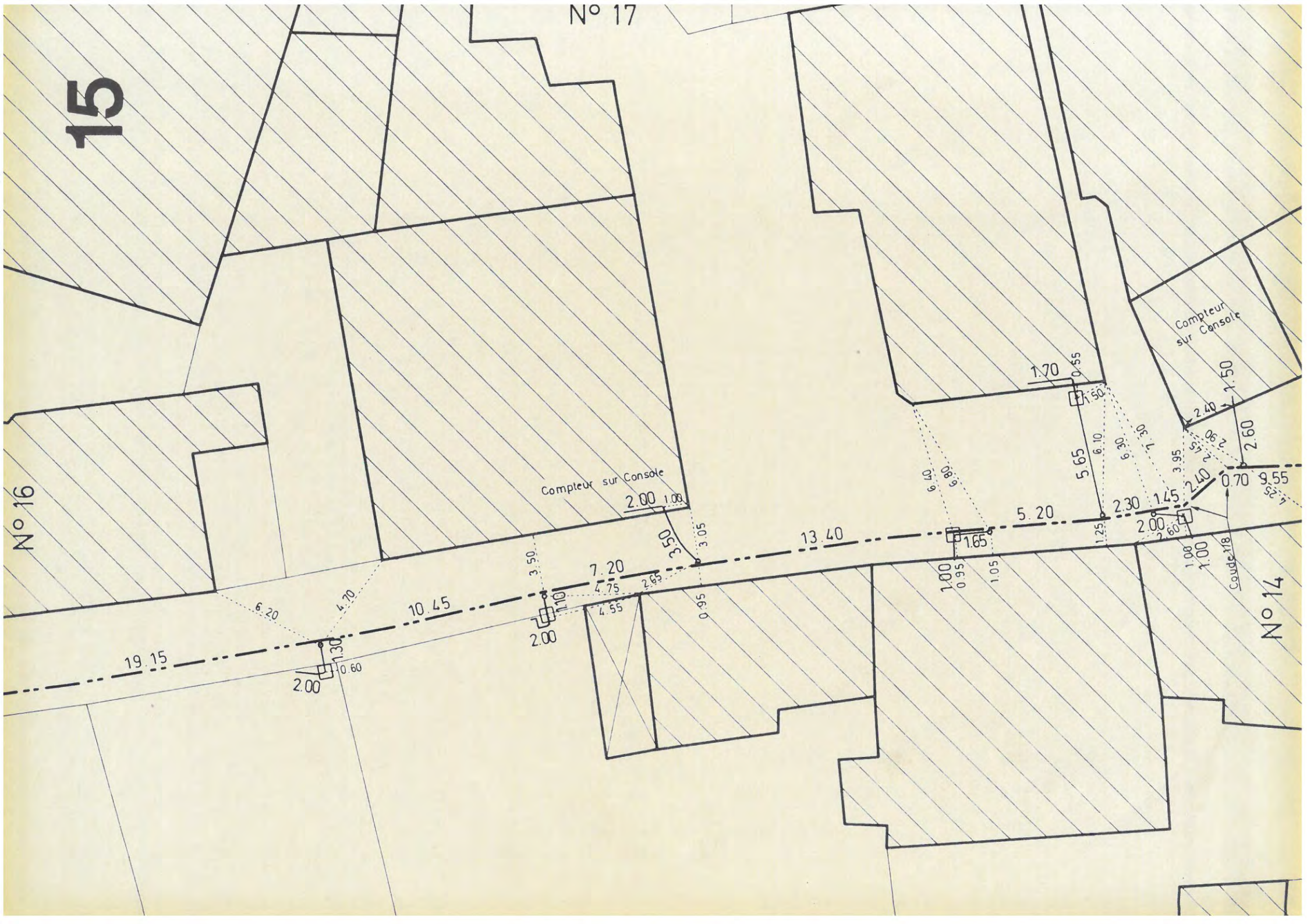
15
N° 17
N° 16
N° 14
Compteur sur Console
Compteur sur Console
Coude 118
19.15
10.45
7.20
13.40
5.20
2.00
1.00
3.50
3.05
0.95
1.10
2.00
1.30
0.60
2.00
6.20
4.70
3.50
4.75
2.65
4.55
1.65
1.00
0.95
1.05
1.70
0.55
1.50
5.65
6.10
6.30
7.30
6.40
6.80
2.30
1.45
2.00
1.25
2.60
1.00
1.00
2.40
7.50
2.40
2.60
0.70
9.55
3.95
2.25
2.90
2.15

• 1 Regard • Compteur
Derrière la Maison
Branchement Emplacement Présumé
Compteur sur Console
Regard Vanne 40
Vanne
Pl Ø80
Coude 1/8
Mur
101.50
26.75
19.15
2 * 13.00
4.65
3.65
3.05
2.30
1.00
0.85
0.95
1.30
1.10
3.90
0.30
2.45
0.90
3.40
3.95
5.50
2.00
10.75
9.40
11.10
0.35

16

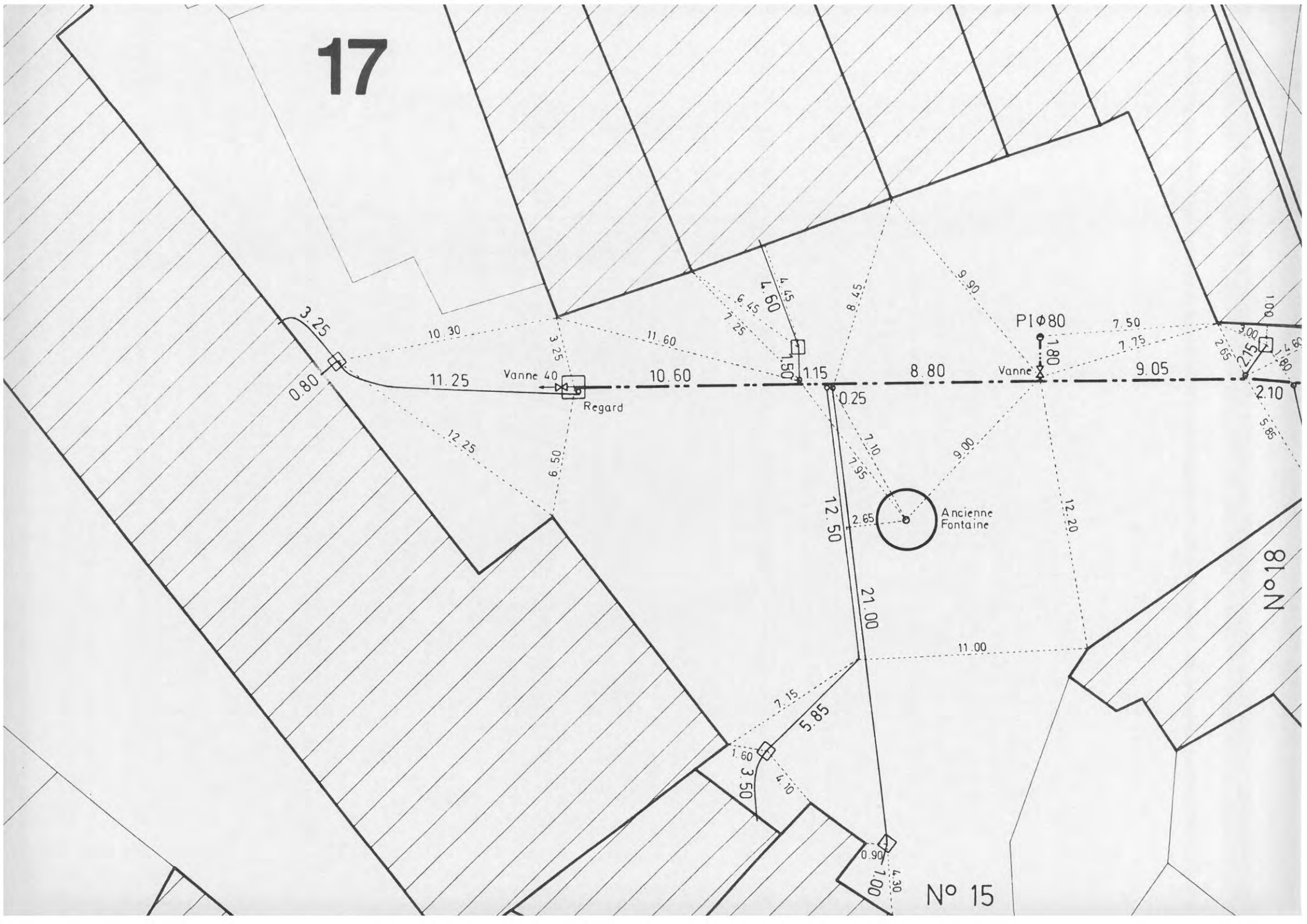
17
3.25
0.80
10.30
11.25
Vanne 40
Regard
3.25
11.60
10.60
12.25
6.50
7.25
6.45
4.45
4.60
1.50
1.15
0.25
8.45
9.90
8.80
PI Φ80
1.80
Vanne
7.50
7.75
9.05
3.00
2.65
2.15
1.00
1.80
2.10
5.85
7.10
7.95
9.00
12.50
2.65
Ancienne Fontaine
12.20
21.00
11.00
7.15
5.85
1.60
3.50
4.10
0.90
1.00
4.30
N° 18
N° 15

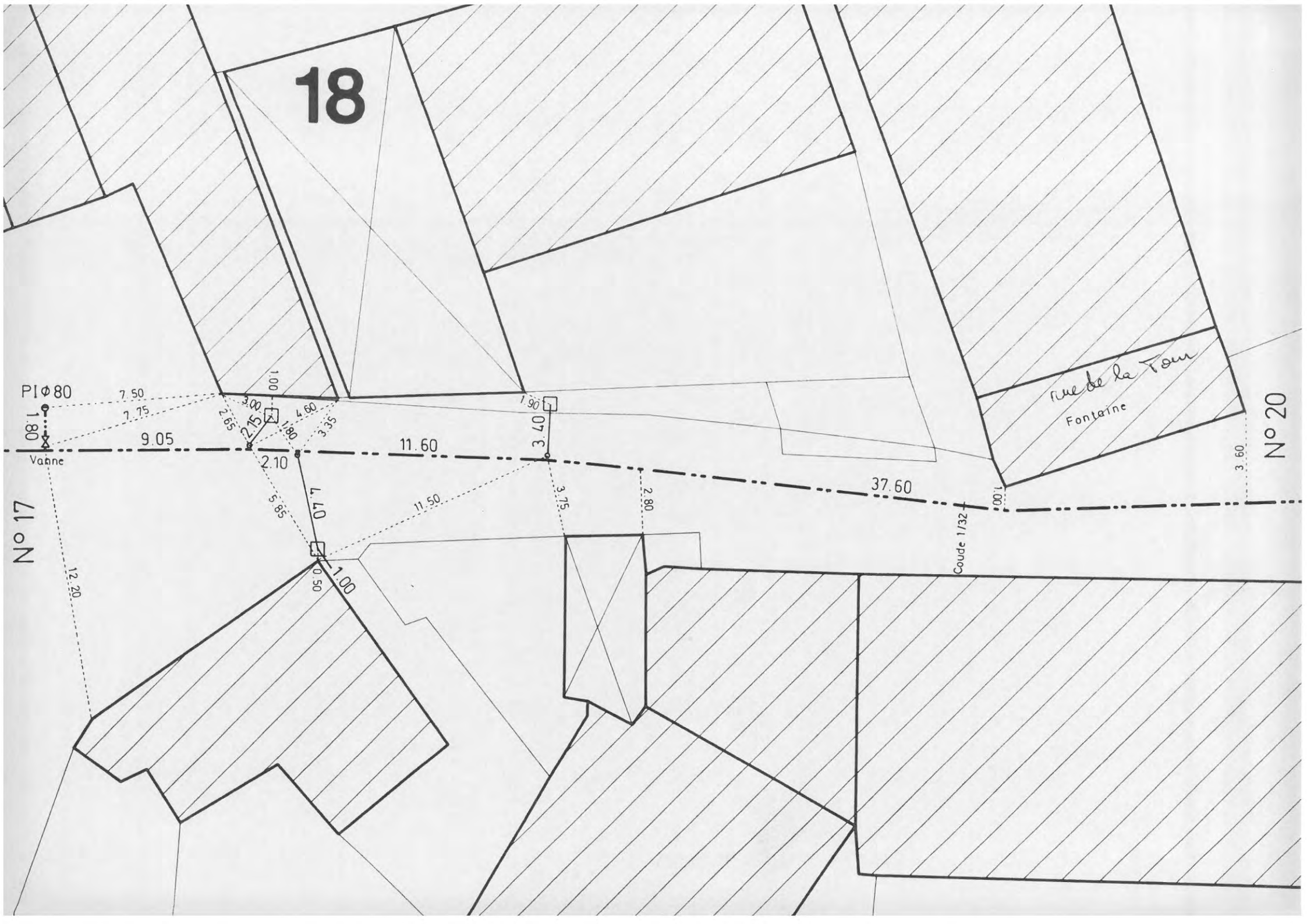
18
PI Φ 80
7.50
7.75
1.80
Vanne
9.05
2.65
2.15
3.00
1.00
1.80
4.60
3.35
2.10
11.60
1.90
3.40
5.85
4.70
11.50
3.75
2.80
37.60
1.00
Coude 1/32
3.60
12.20
0.50
1.00
N° 17
N° 20
rue de la Tour
Fontaine

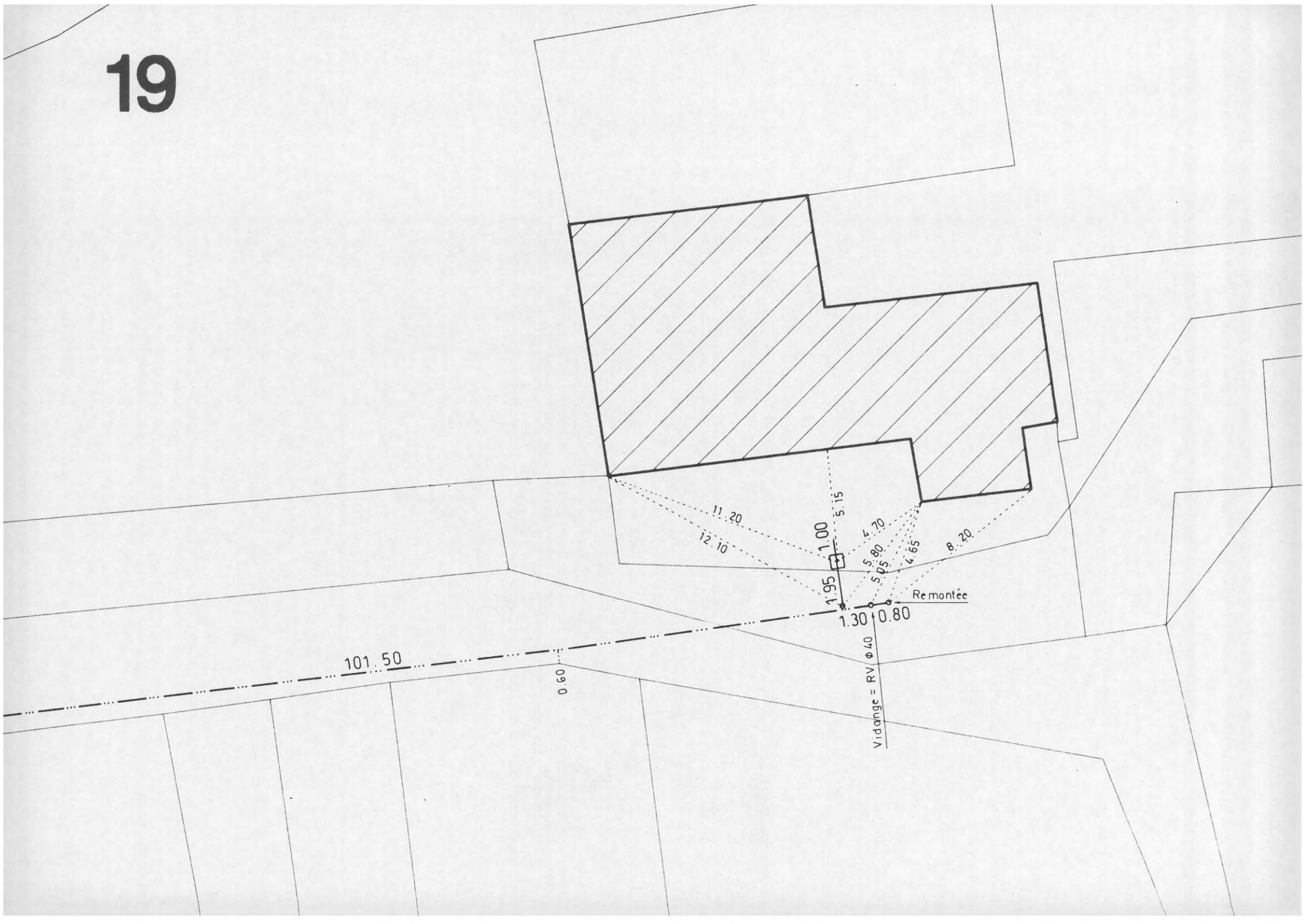
11.20
12.10
5.15
1.00
1.95
4.70
5.80
5.05
4.65
8.20
Remontée
1.30
0.80
101.50
0.60
Vidange = RV Φ40

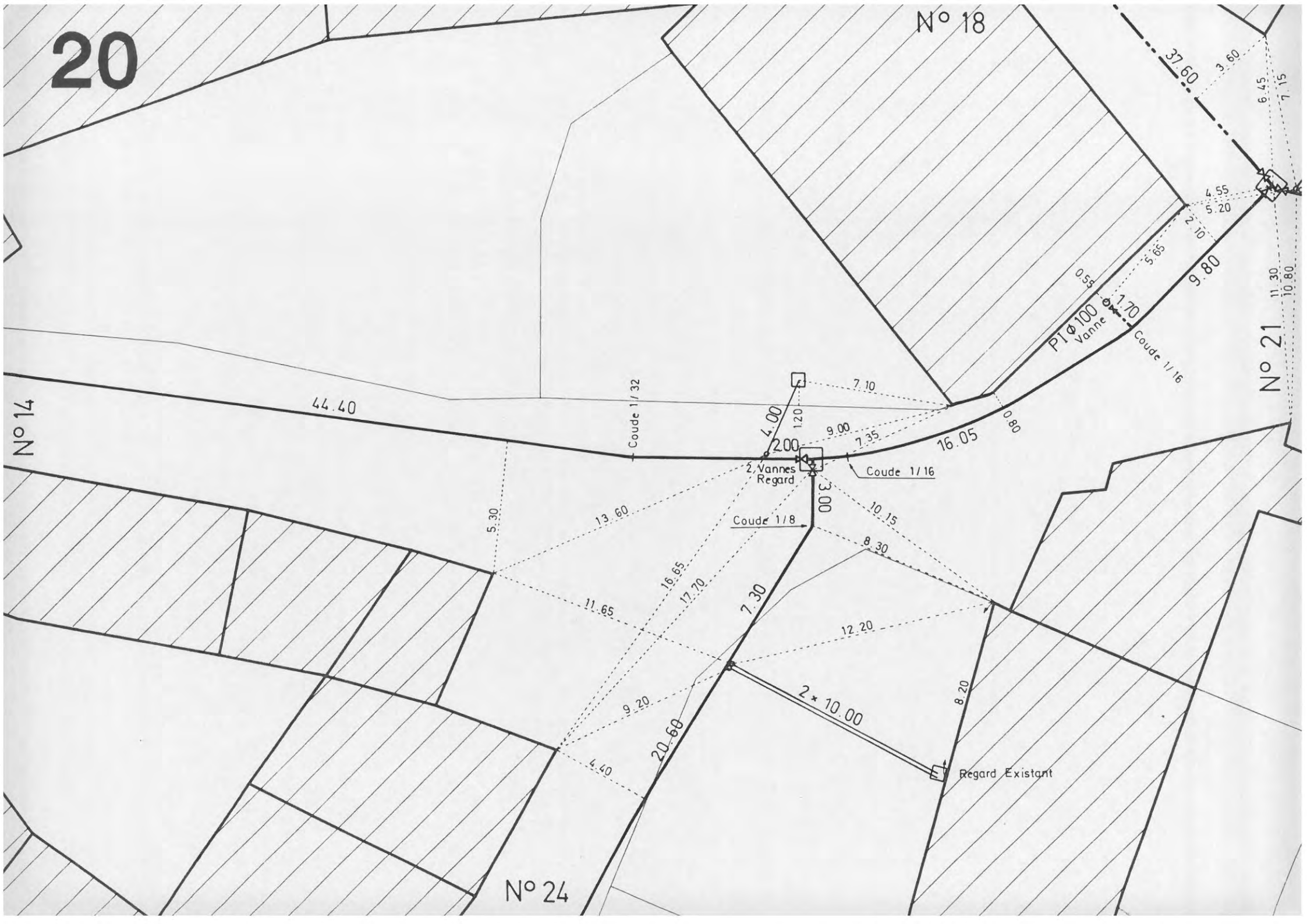
20
N° 18
N° 21
N° 14
N° 24
37.60
3.60
6.45
7.15
4.55
5.20
2.10
5.65
9.80
0.55
1.70
PT Φ100
Vanne
Coude 1/16
11.30
10.80
44.40
Coude 1/32
7.10
4.00
1.20
9.00
7.35
16.05
0.80
2.00
2, Vannes
Regard
Coude 1/16
3.00
Coude 1/8
5.30
13.60
10.15
8.30
16.65
17.70
11.65
7.30
12.20
2 × 10.00
8.20
9.20
20.60
4.40
Regard Existant

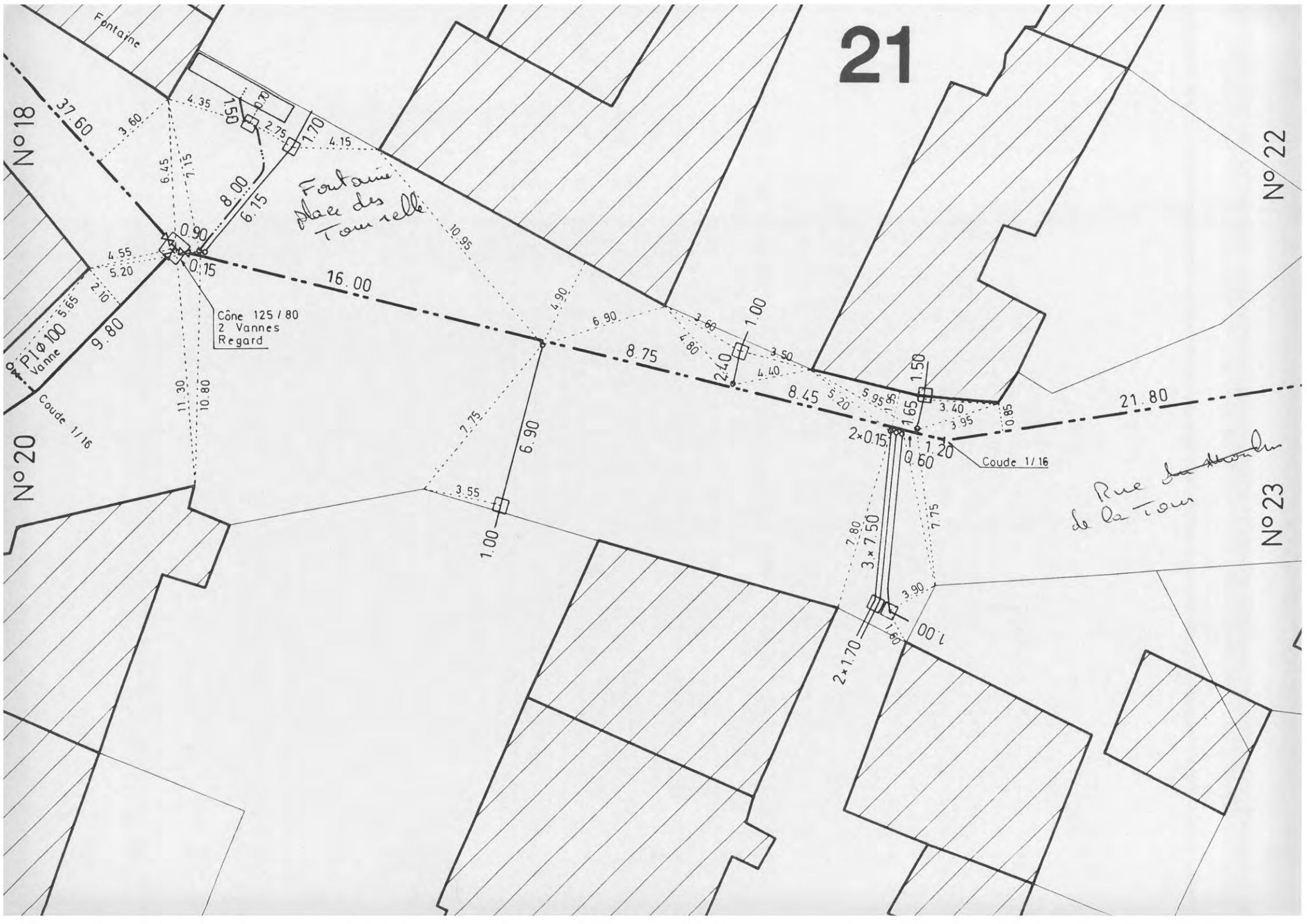
21
Fontaine
N° 18
N° 20
N° 22
N° 23
Fontaine place des Tourelles
Rue de la Tour
Cône 125 / 80
2 Vannes
Regard
PI Ø 100
Vanne
Coude 1/16
Coude 1/16
37.60
16.00
8.75
8.45
21.80
9.80
8.00
6.15
0.90
0.15
1.50
1.70
1.00
2.40
1.50
1.65
1.20
0.60
2×0.15
6.90
1.00
3×7.50
2×1.70
1.00

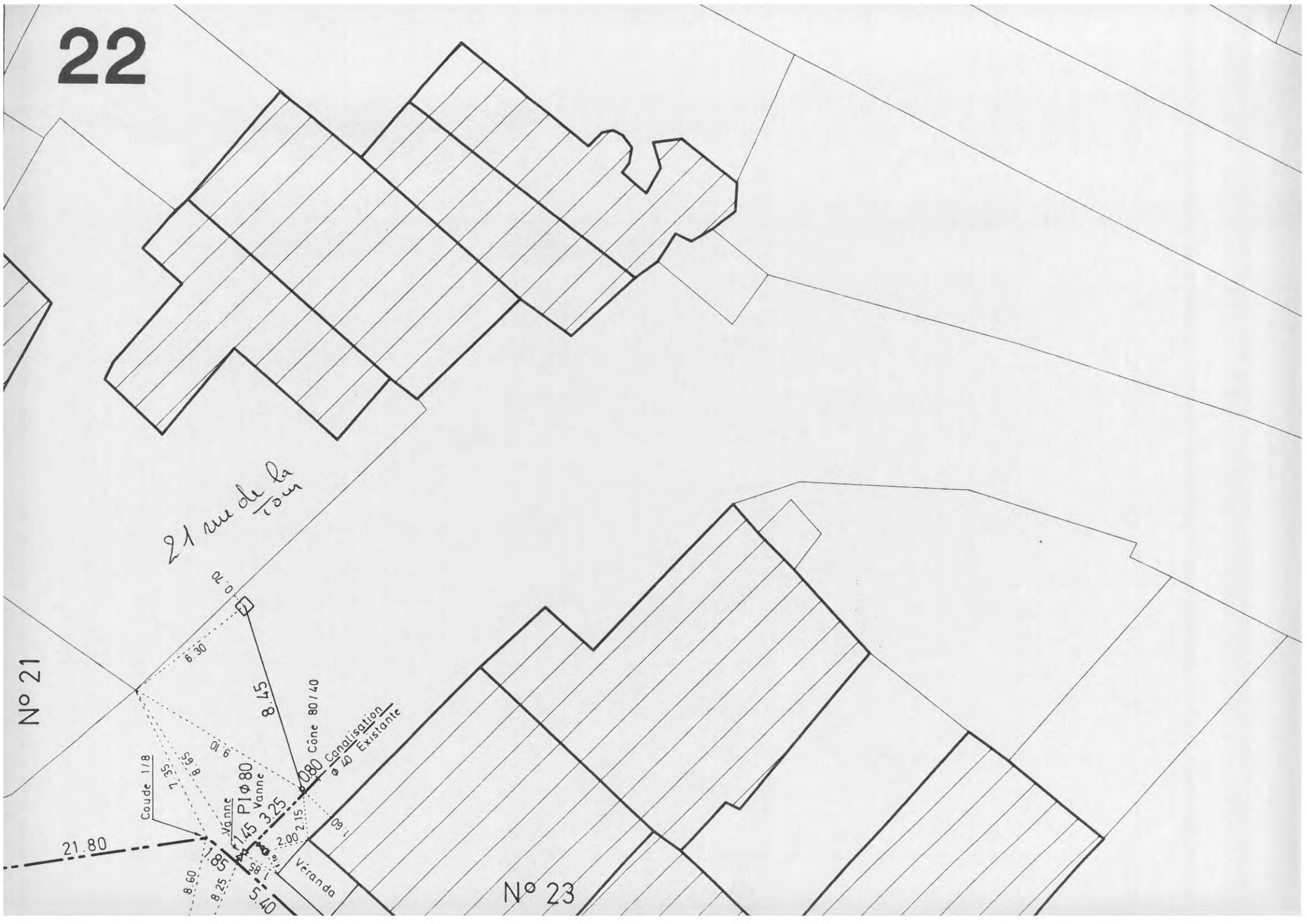
22
21 rue de la Tour
N° 21
N° 23
0.70
6.30
8.45
Cône 80/40
Canalisation
Ø 40 Existante
0.80
9.10
8.65
7.35
Coude 1/8
Vanne
P1 Ø 80
Vanne
1.45
3.25
2.00
2.15
1.60
21.80
1.85
1.85
8.60
8.25
5.40
Véranda

23

N° 22
N° 21
Existant
Regard
Compteur
Ventouse
Cone 80 / 40
Vanne ø 40
Vannette
veranda
12.65
15.70
5.40
5.60
9.20
8.45
4.85
2.50
3.10
1.70
1.65
1.05
1.00
1.40
1.30
4.35
6.65
7.75
8.25
8.60

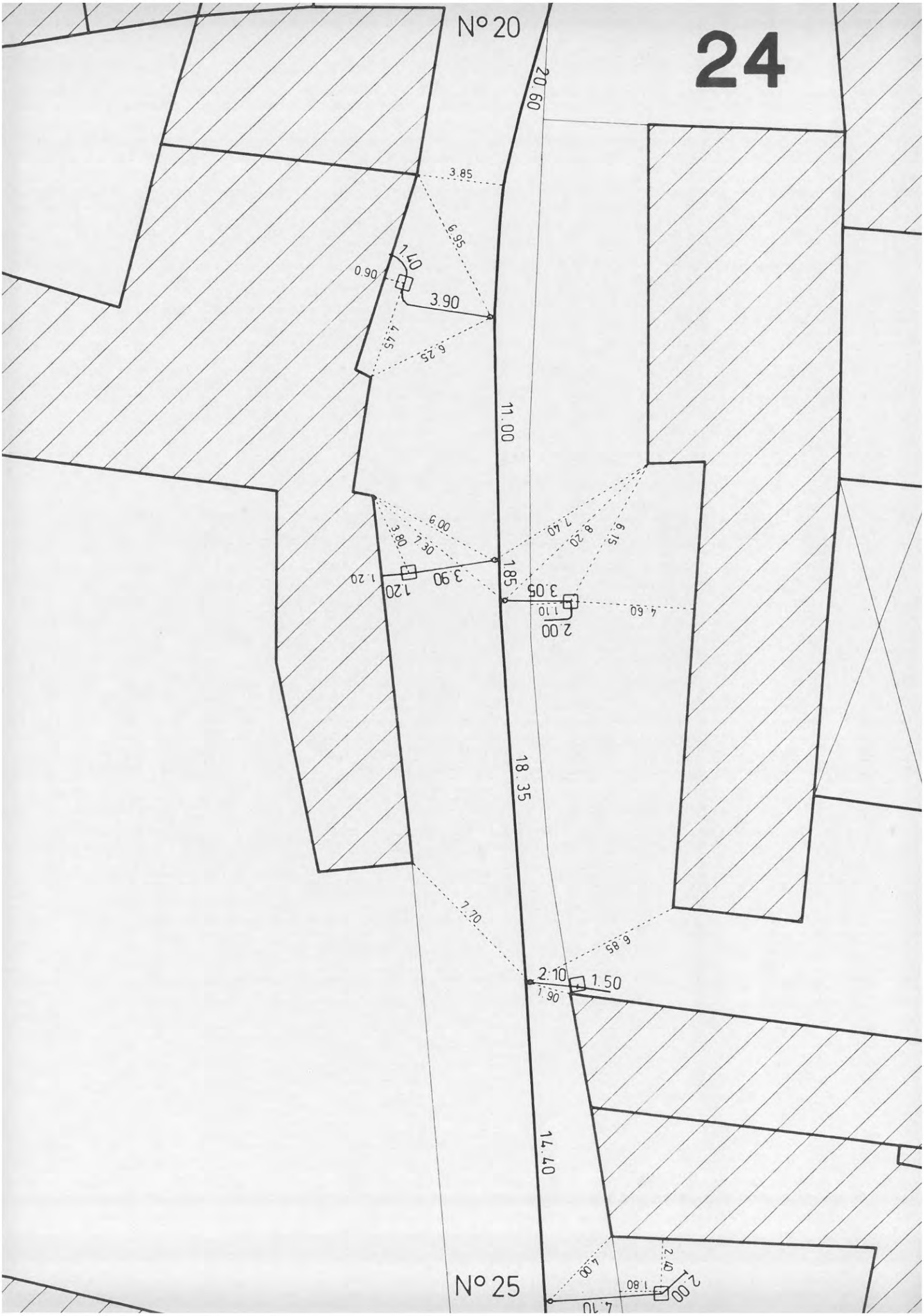
24
N° 20
N° 25
20.60
3.85
6.95
1.40
0.90
3.90
4.45
6.25
11.00
6.00
3.80
7.30
1.20
3.90
1.85
7.40
8.20
6.15
3.05
1.10
2.00
4.60
18.35
7.70
6.85
2.10
1.50
1.90
14.40
2.40
4.00
1.80
2.00
4.10

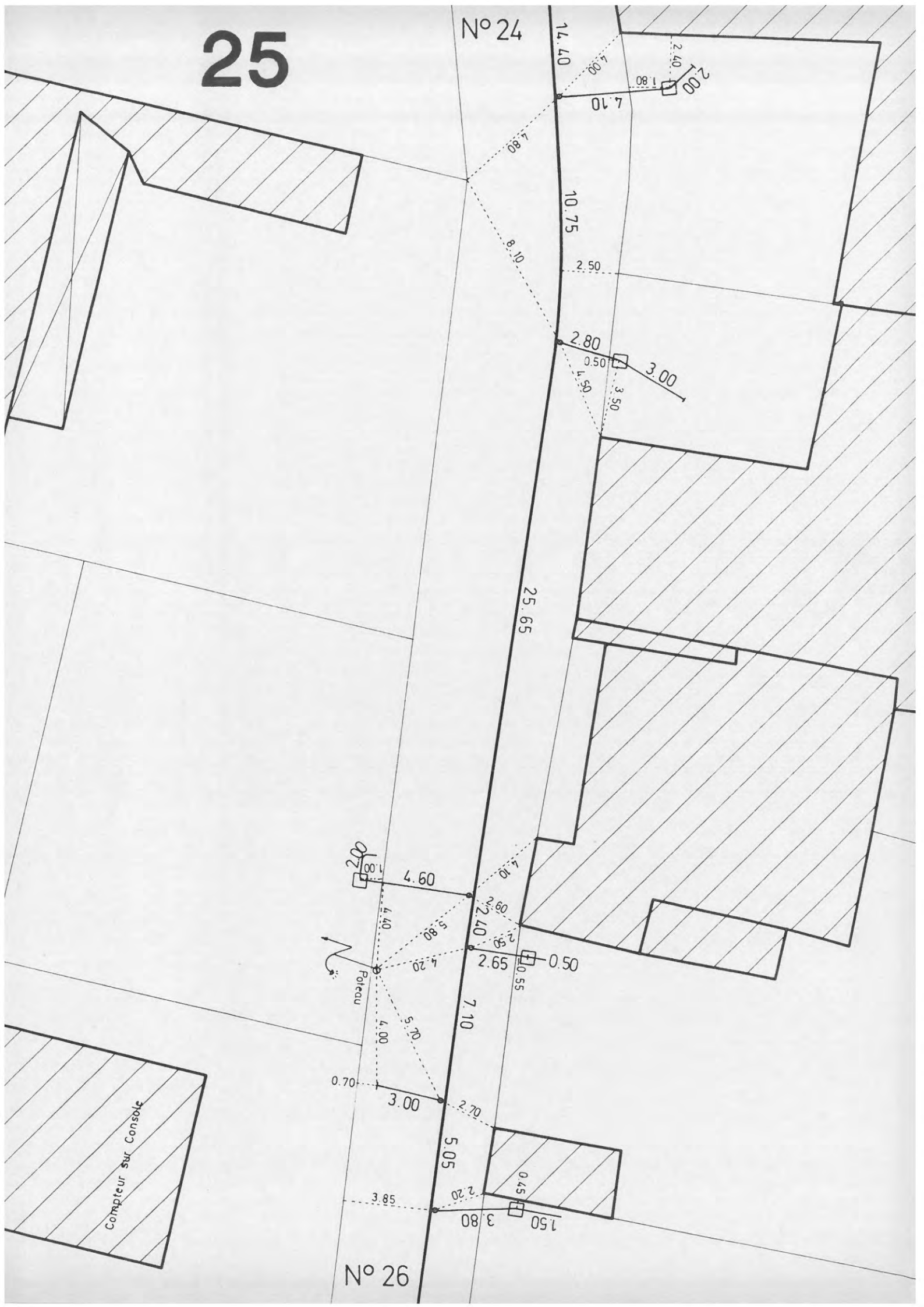
25
N° 24
14.40
4.00
2.40
1.80
2.00
4.10
4.80
10.75
8.10
2.50
2.80
0.50
3.00
4.50
3.50
25.65
2.00
1.00
4.60
4.10
2.60
2.40
5.80
2.50
4.40
4.20
2.65
0.50
0.55
Poteau
7.10
5.70
4.00
0.70
3.00
2.70
5.05
0.45
3.85
2.20
3.80
1.50
Compteur sur Console
N° 26

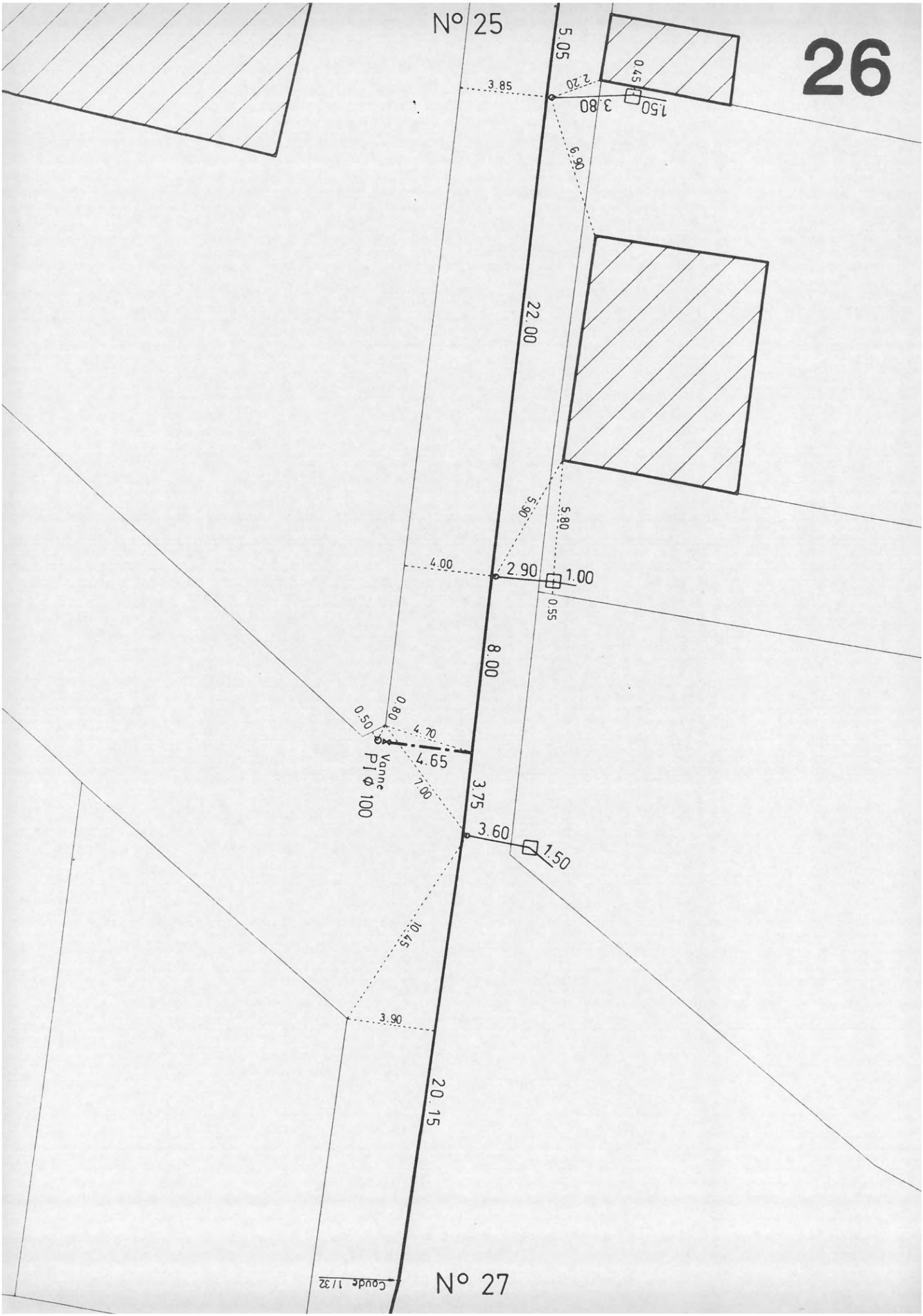
N° 25
5.05
3.85
2.20
0.45
3.80
1.50
6.90
22.00
5.90
5.80
4.00
2.90
1.00
0.55
8.00
0.80
0.50
4.70
4.65
7.00
Vanne
PI Ø 100
3.75
3.60
1.50
10.45
3.90
20.15
Coude 1/32
N° 27

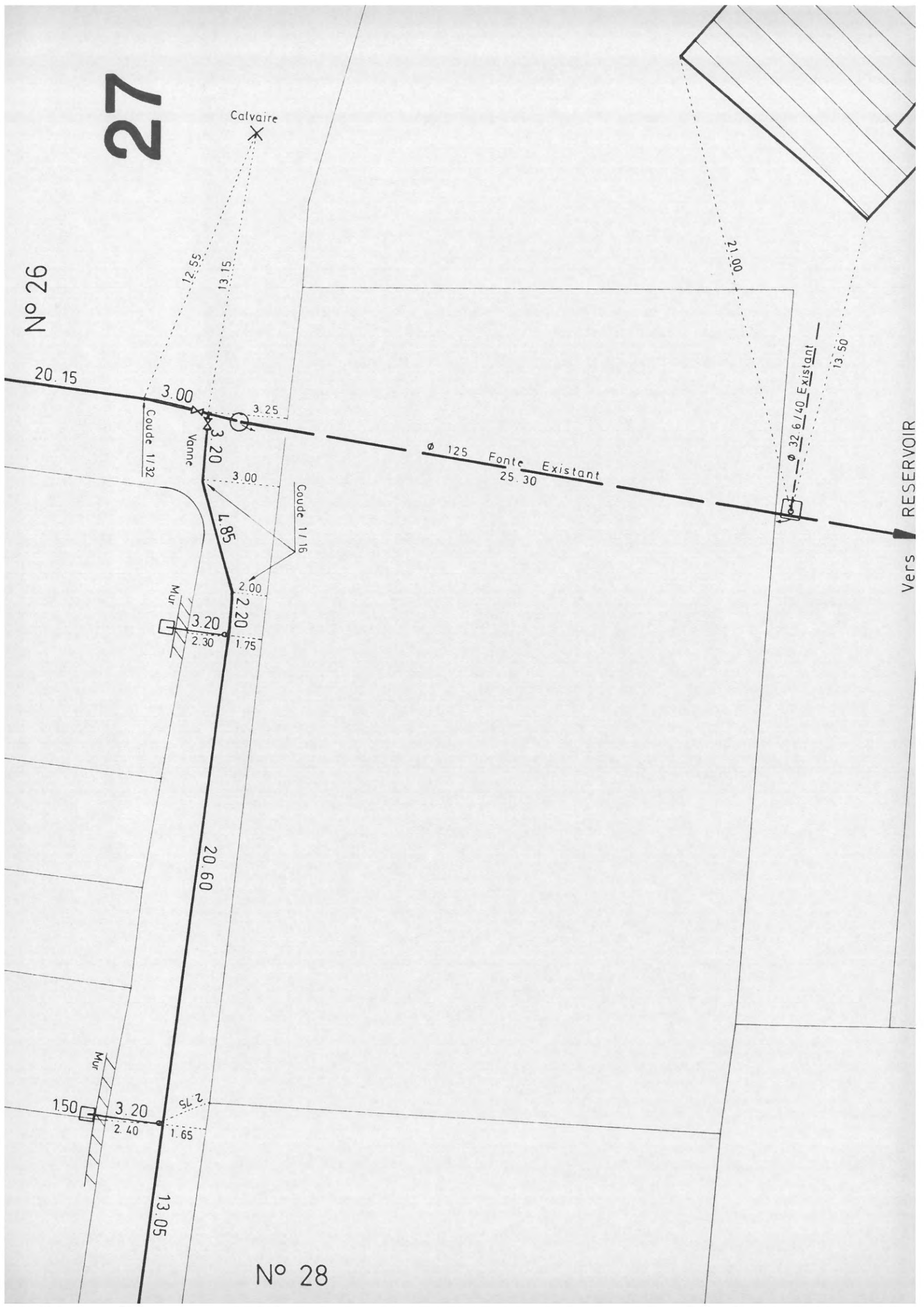
27
Calvaire
N° 26
12.55
13.15
21.00
13.50
20.15
3.00
3.25
Coude 1/32
Vanne
3.20
3.00
Coude 1/16
4.85
2.00
2.20
Mur
3.20
2.30
1.75
Ø 125 Fonte Existant
25.30
Ø 32 6/40 Existant
Vers RESERVOIR
20.60
Mur
1.50
3.20
2.40
2.75
1.65
13.05
N° 28

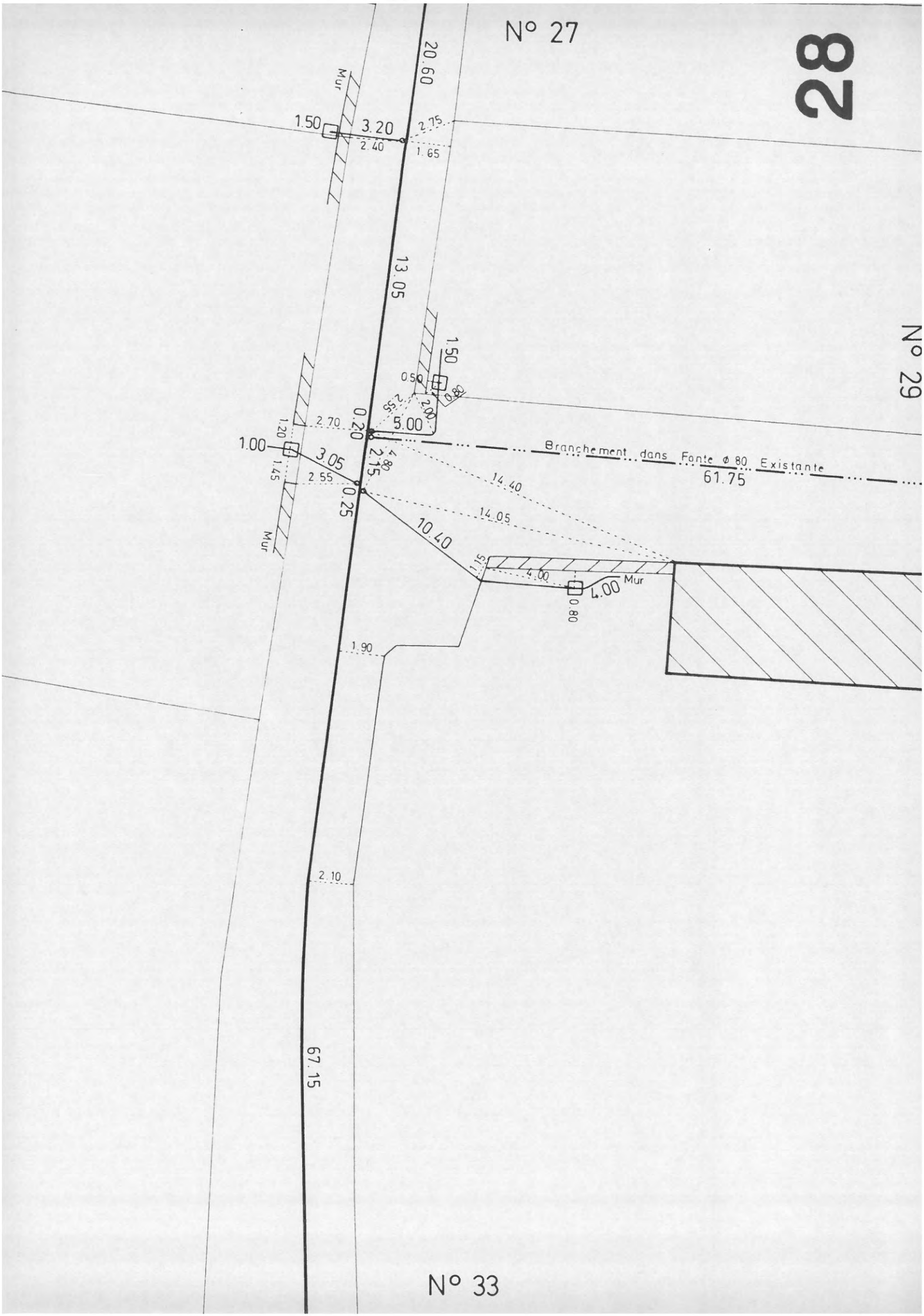
N° 27
28
N° 29
N° 33
20.60
13.05
67.15
Mur
1.50
3.20
2.75
2.40
1.65
1.50
0.50
0.80
2.55
2.00
5.00
0.20
2.70
1.20
1.00
3.05
2.15
4.80
1.45
2.55
0.25
Branchement dans Fonte Ø 80 Existante
61.75
14.40
14.05
10.40
1.15
4.00
Mur
4.00
0.80
1.90
2.10

10.65
0.70
3.40
Branchement dans Fonte Φ 80 Existante
61.75
No 28

Mairie
Presbytère
Sanitaire
14.50 + 3.00
19.30
15.30
42.50
41.50
2.55
3.70
2.00
5.20
3.40
3.55
2.10
0.90
1.00
5.00
1.70
1.00
5.30
N° 31
17.40
12.25
3.40
0.60
0.50
11.40
13.50
9.60
3.30
1.80
7.35
4.95
10.25
9.40
10.25
5.85
1.50
8.55
30
20.80
N° 12

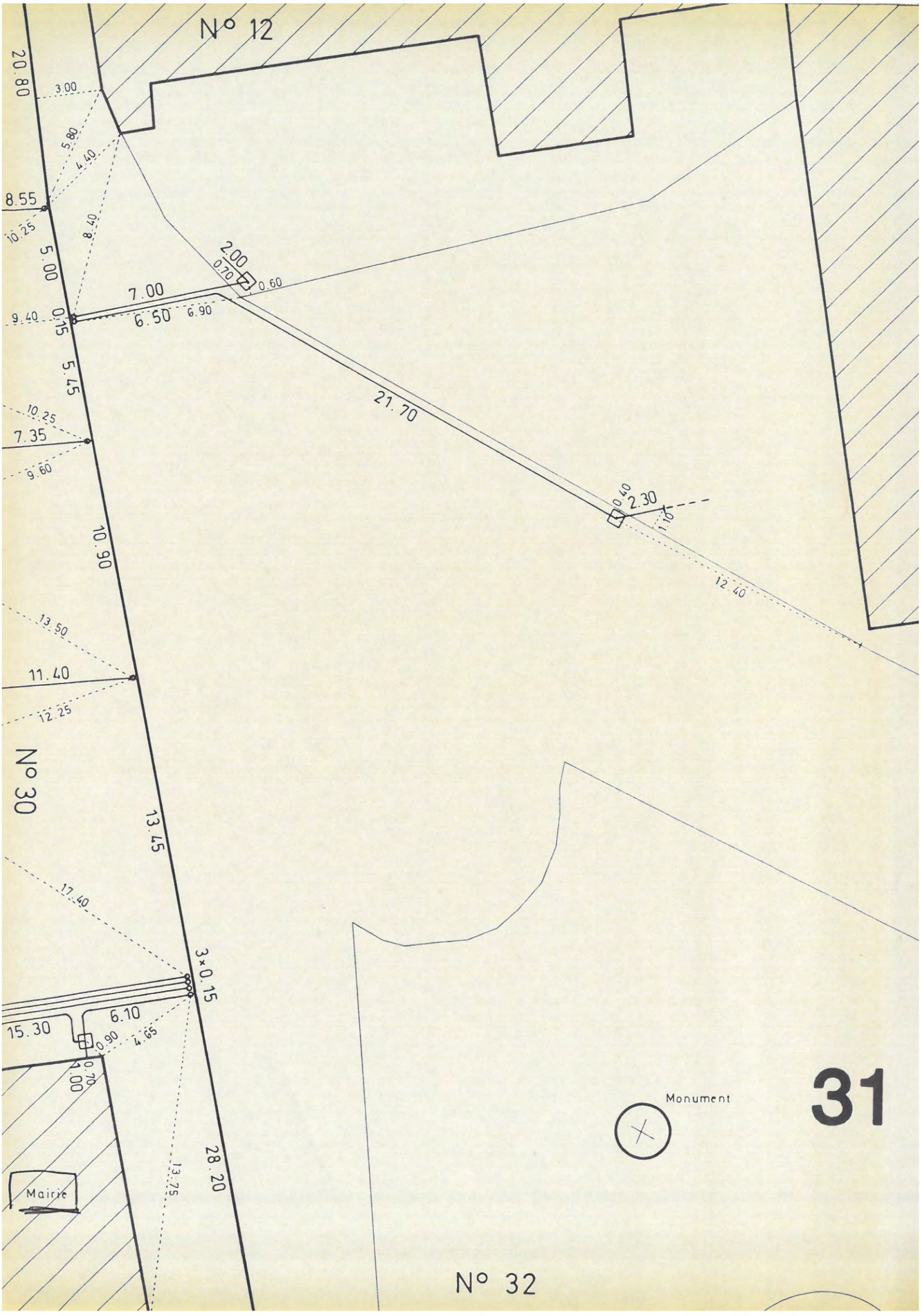
N° 12
20.80
3.00
5.80
4.40
8.55
10.25
8.40
5.00
2.00
0.70
0.60
7.00
9.40
0.15
6.50
6.90
5.75
21.70
10.25
7.35
9.60
0.40
2.30
1.10
12.40
10.90
13.50
11.40
12.25
N° 30
13.45
17.40
3×0.15
6.10
15.30
0.90
4.65
0.20
1.00
28.20
13.75
Mairie
Monument
31
N° 32

No 33
Borne de Puisage Ø 40
1.00
2.50
Regard
3.50
1.70
9.65
9.00
3.90
13.80
11.60
8.90
8.10
3.90
4.95
2.50
8.60
Cimetière
18.45
2.50
Eglise
20.20
16.55
19.55
Coude 1/8
Cône 100 / 80
2.00
5.40
4.10
4.25
9.40
Pl Ø 100
Vanne
10.85
Existant
Ø 40
3.60
Vanne
Regard
3.55
1.20
Remontée
2 Coudes 1/8
Fontaine
28.20
3.50
Mairie
13.75
0.90
4.65
Monument
No 31

32

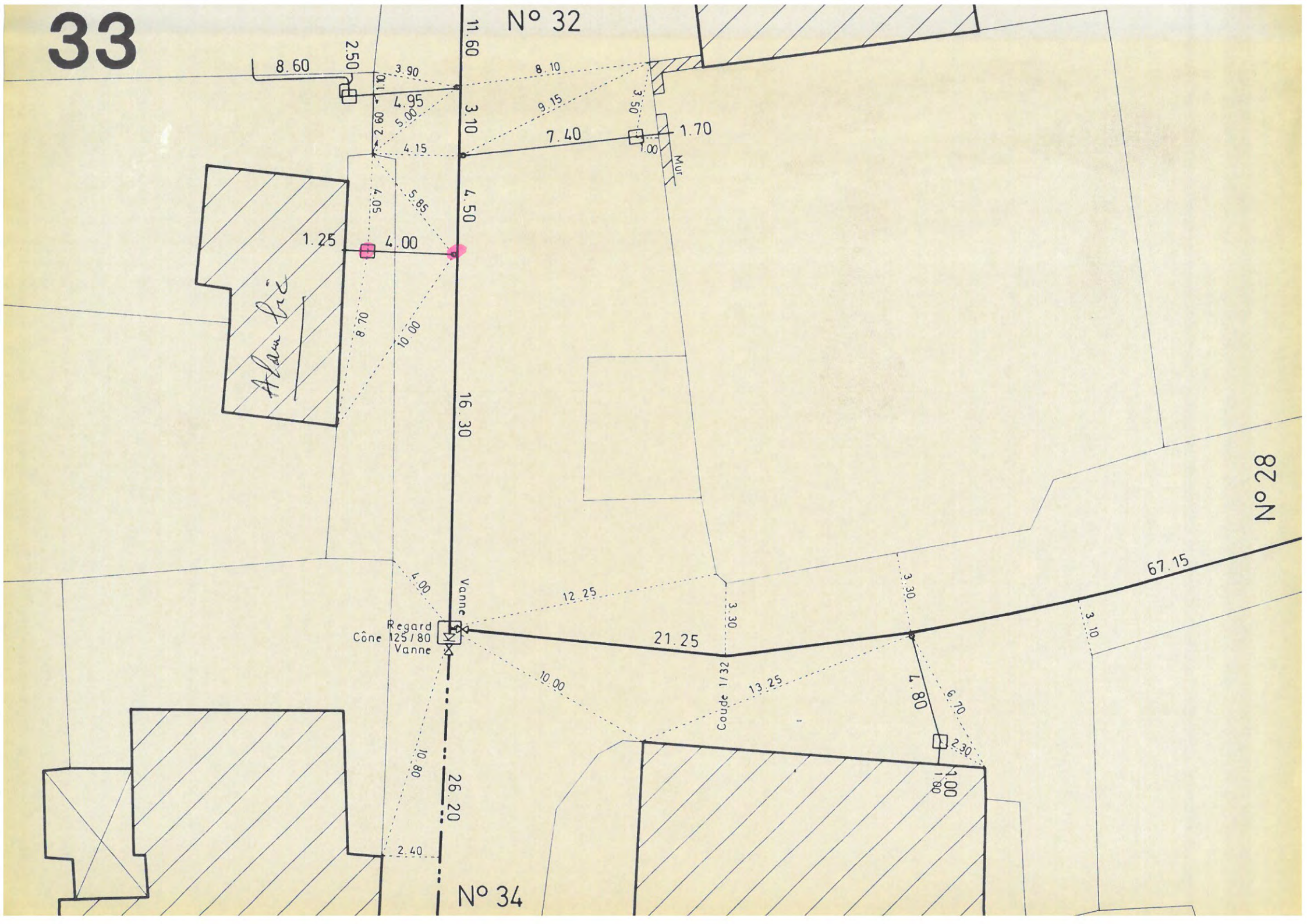
33
N° 32
N° 28
N° 34
8.60
2.50
3.90
1.10
4.95
2.60
5.00
11.60
3.10
8.10
9.15
3.50
7.40
1.70
1.00
Mur
4.15
4.05
5.85
4.50
1.25
4.00
8.70
10.00
16.30
4.00
Vanne
12.25
Regard
Cône 125/80
Vanne
21.25
3.30
3.30
67.15
3.10
10.00
Coude 1/32
13.25
4.80
6.70
2.30
1.00
1.80
10.80
26.20
2.40

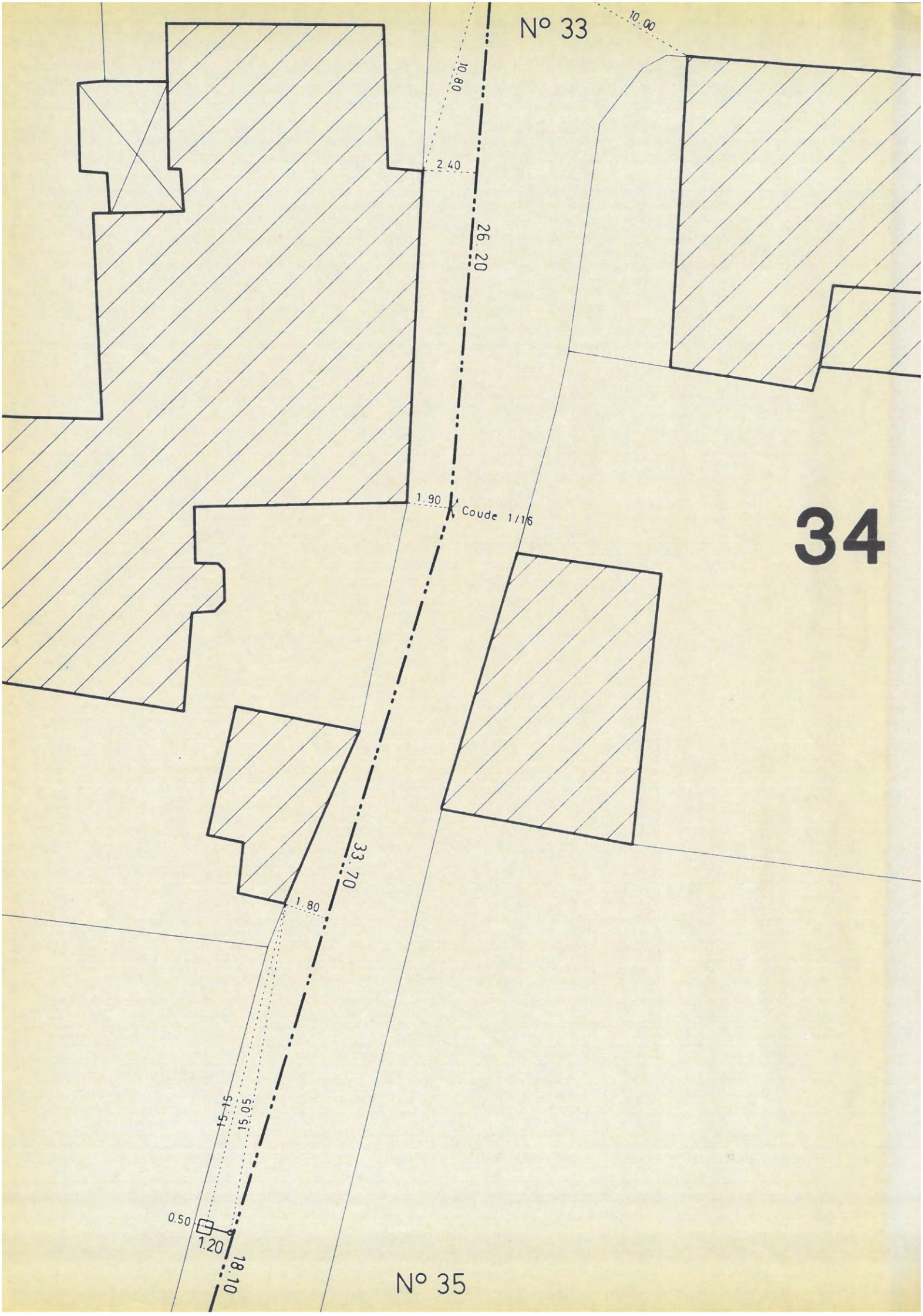
N° 33
10.00
10.80
2.40
26.20
1.90
Coude 1/16
34
33.70
1.80
15.15
15.05
0.50
1.20
18.10
N° 35

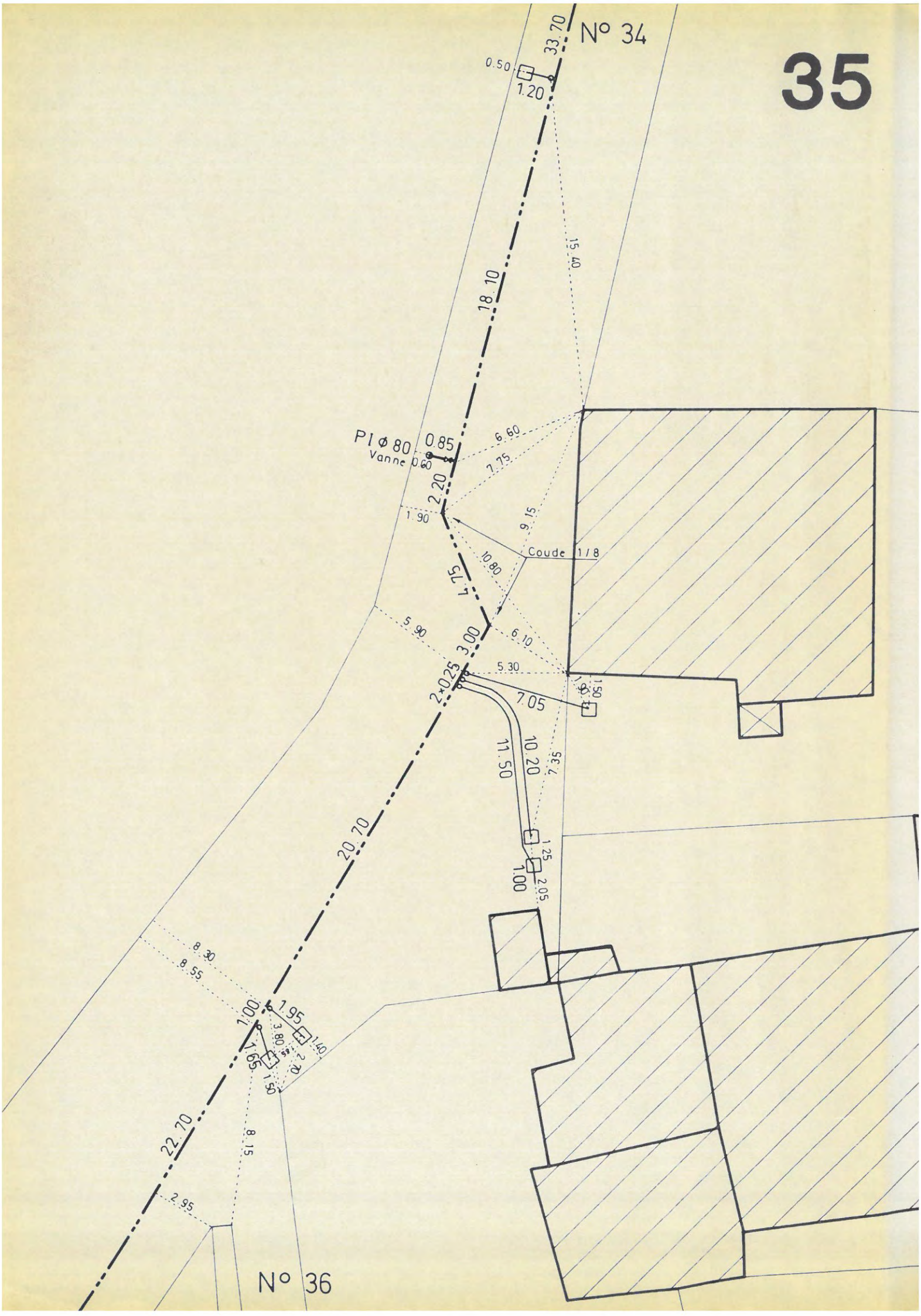
N° 34
33.70
0.50
1.20
15.40
18.10
PI Ø 80
0.85
Vanne 0.60
6.60
7.75
2.20
1.90
9.15
Coude 1/8
10.80
4.75
5.90
3.00
6.10
5.30
2×0.25
7.05
1.50
1.50
11.50
10.20
7.35
20.70
1.25
1.00
2.05
8.30
8.55
1.00
1.95
3.80
1.40
1.65
1.50
22.70
8.15
2.95
N° 36

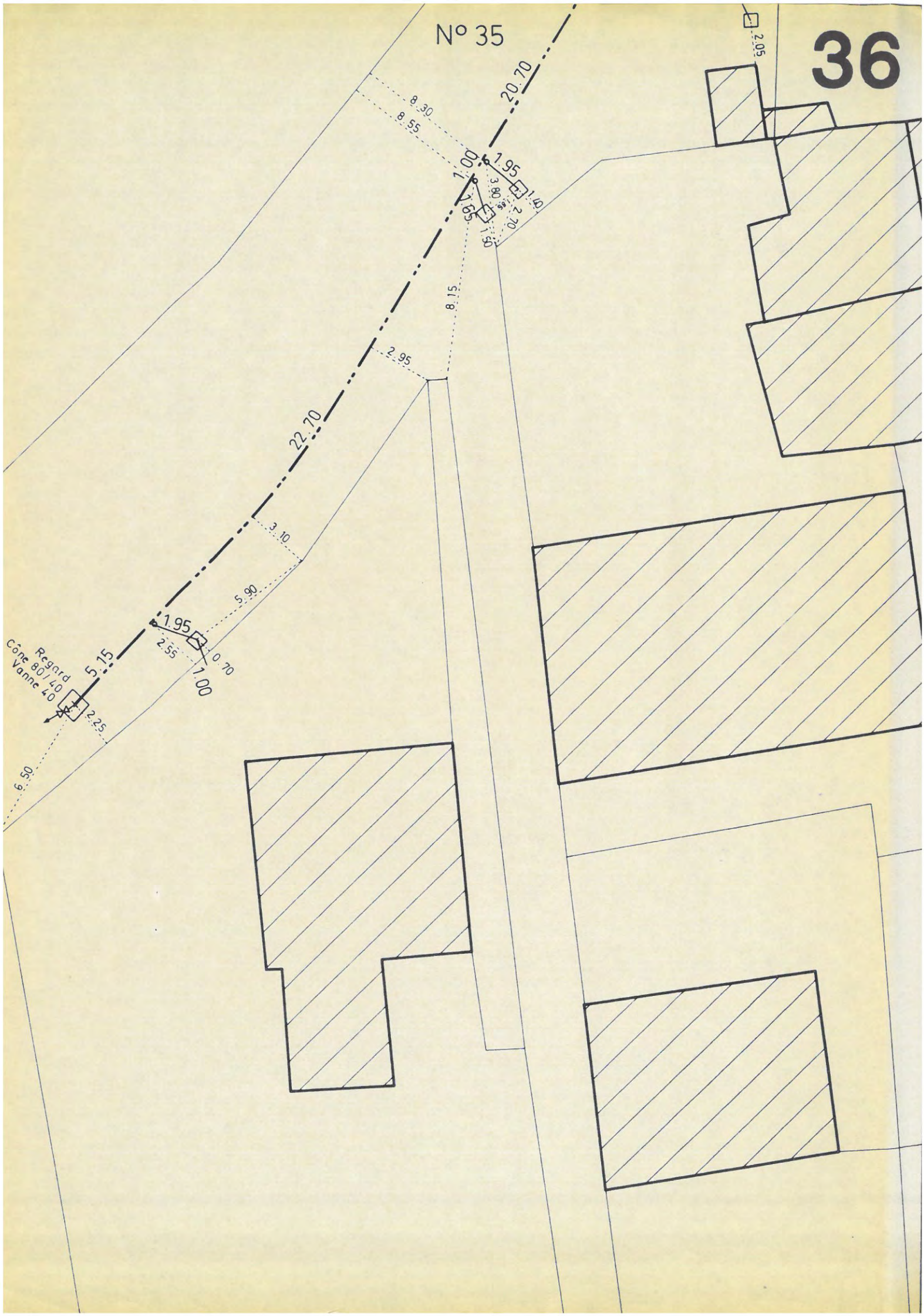
N° 35
36
20.70
8.30
8.55
1.00
1.95
3.80
1.40
2.70
1.65
1.60
2.05
8.15
2.95
22.70
3.10
5.90
1.95
2.55
0.70
1.00
5.15
Regard
Cône 80/40
Vanne 40
2.25
6.50

COMMUNE DE DINTEVILLE

PLAN DE RECOLEMENT

Ets LAAGE F.
9 rue des Rosiers
CHAUMONT

Vannes de fermetures des canalisations principales

- Devant la station de pompage (ferme le chateau)
- Virage Quillard (ferme Pinicet et Remy Thiery)
- Face à la maelle Chauvet (ferme la canalisation principale) ?
  (Vanne non trouvée)
- Face à la ferme Remy (ferme la traversée du ruisseau)
- Face Cordier (n°13) (ferme la canalisation principale)
- Face maelle Matteoni (ferme la place)
- Milieu de la place (ferme la rue de l'église)
- Face au Stop { 1 ferme la traversée du ruisseau
  2 ferme la canalisation principale
- Face au hangar Darosey (ferme la scierie)

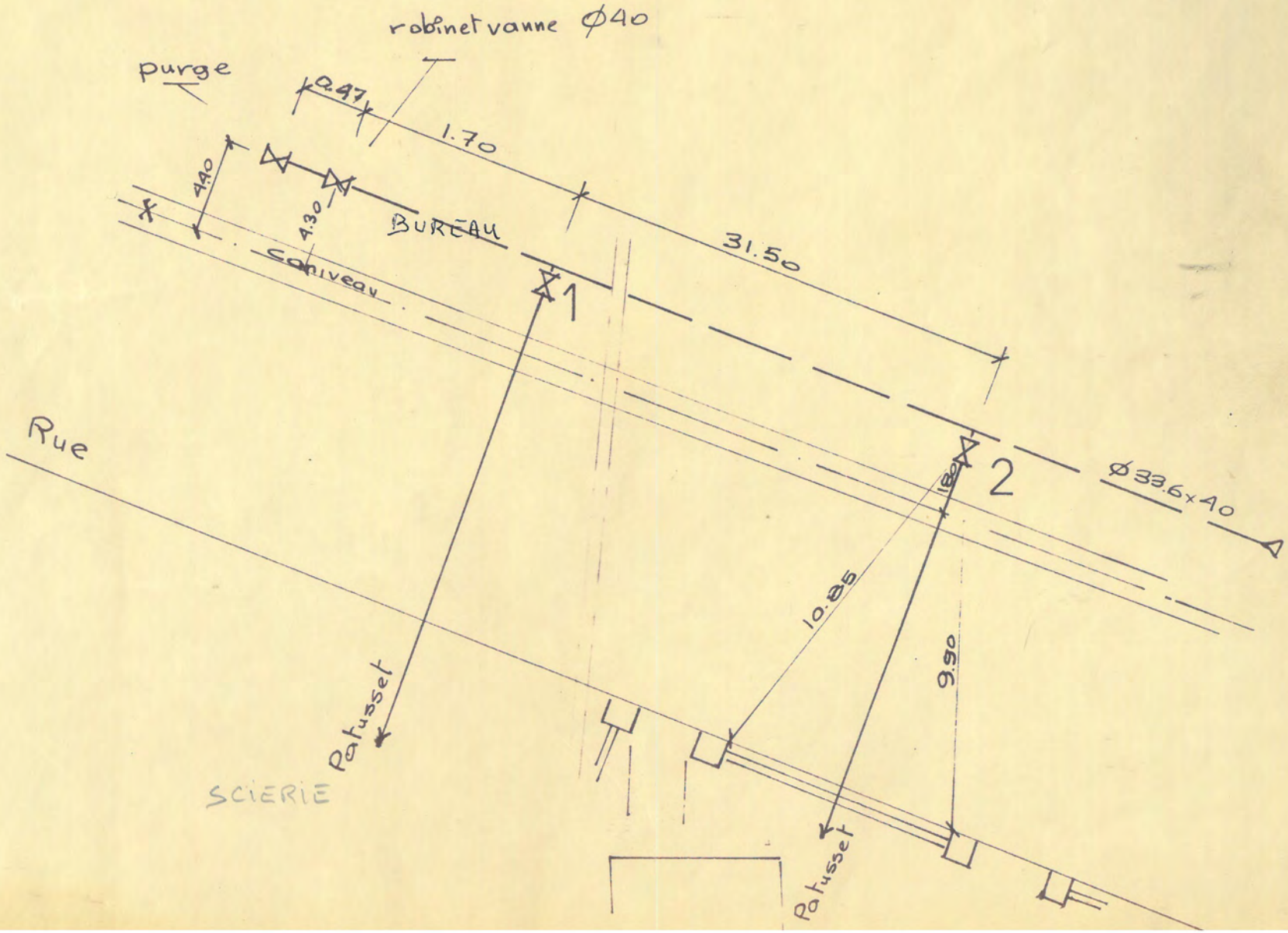
robinet vanne Ø40
purge
0.47
1.70
4.40
4.30
BUREAU
31.50
Caniveau
1
2
Rue
Ø 33.6 x 4.0
10.85
9.90
Palusset
Palusset
SCIERIE

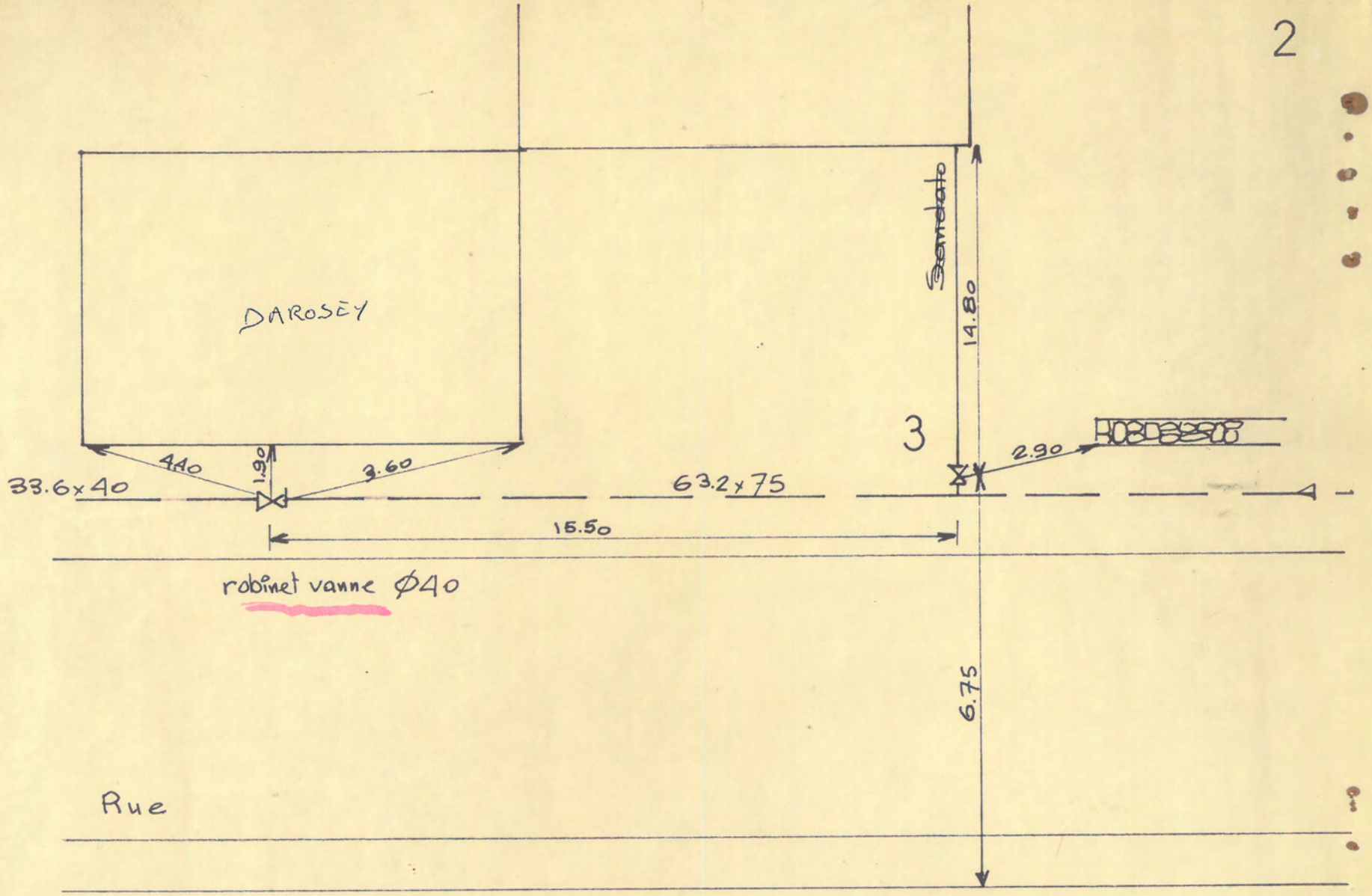
DAROSÈY
Semelle
14.80
3
2.90
4.40
1.90
3.60
33.6x40
63.2x75
15.50
robinet vanne Ø40
6.75
Rue

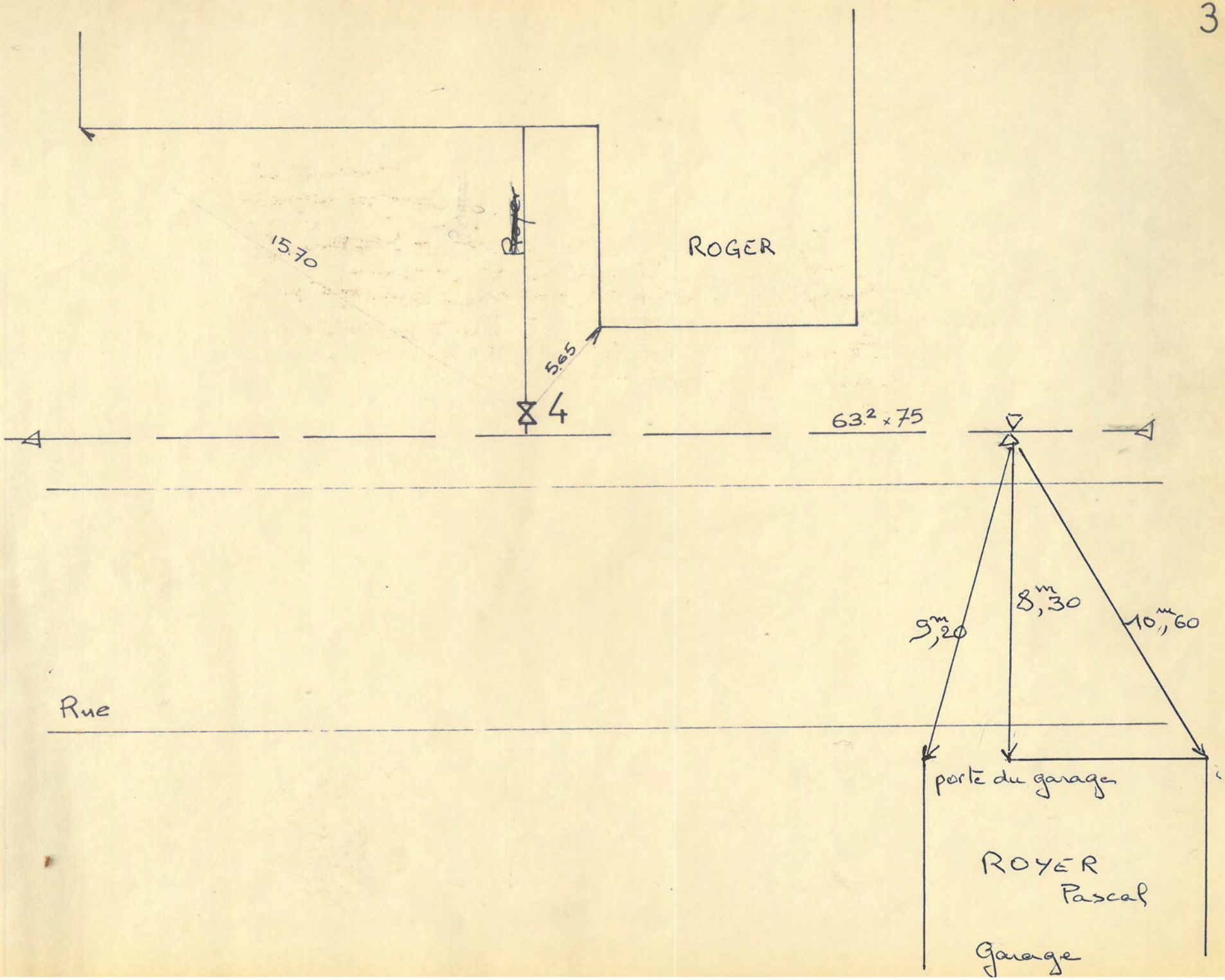
15.70
Roger
ROGER
5.65
4
63.2 x 75
9m,20
8m,30
10m,60
Rue
porte du garage
ROYER
Pascal
Garage

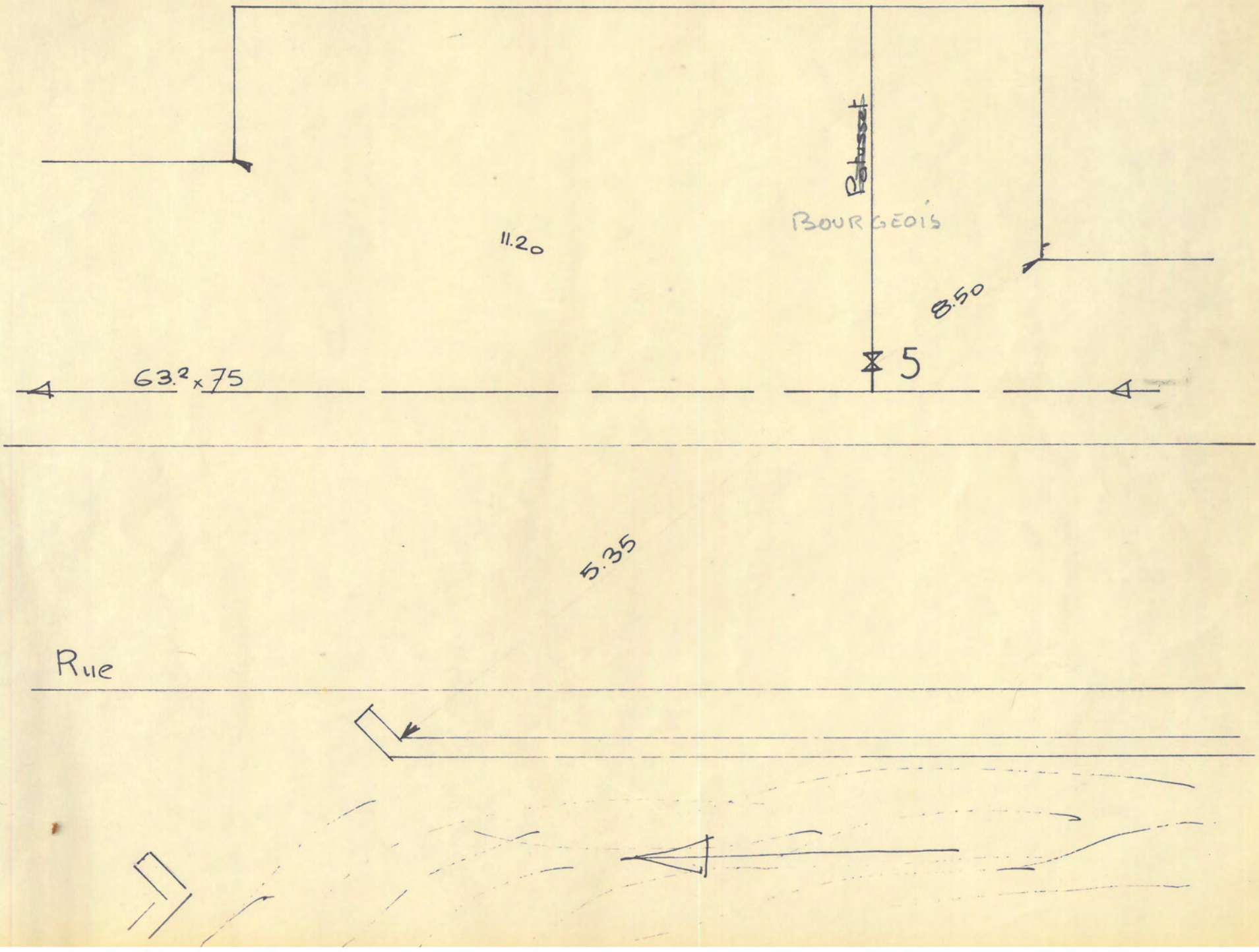
Bouvet
BOURGEOIS
11.20
8.50
5
63.2 x 75
5.35
Rue

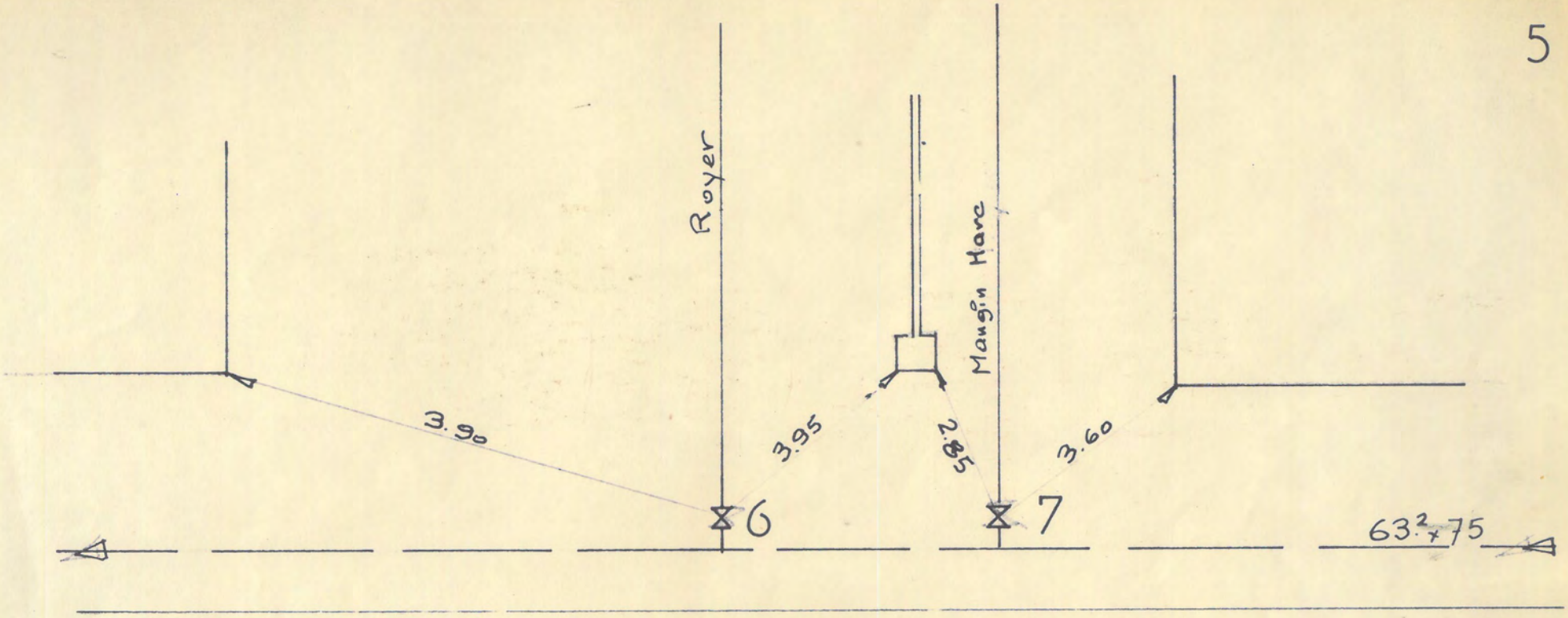

Rue

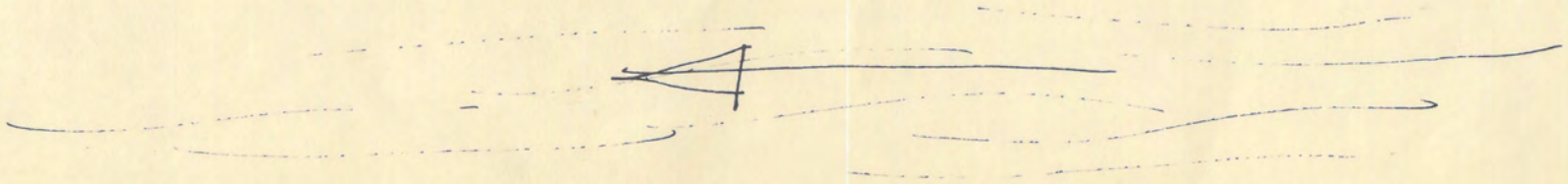

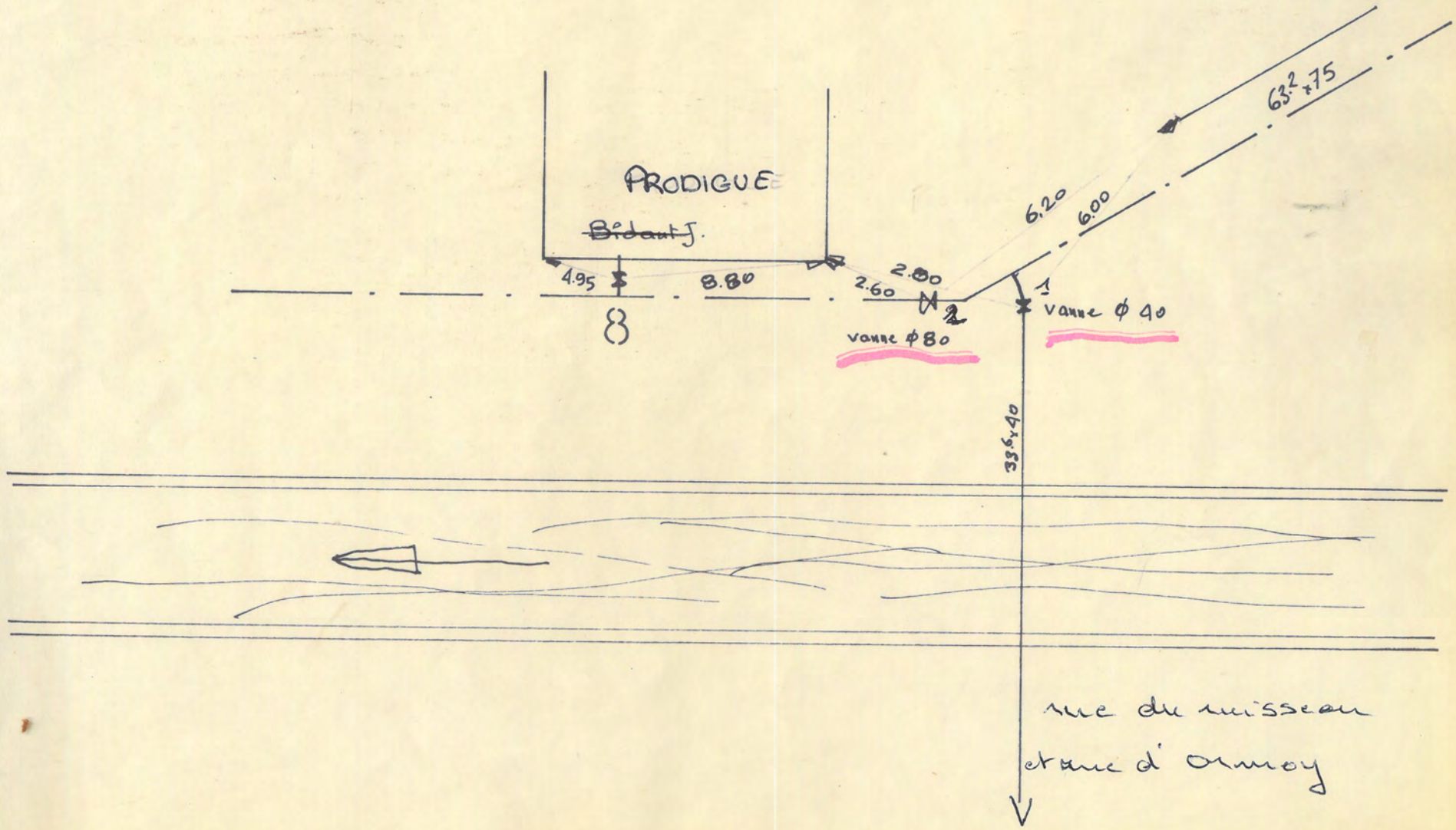
PRODIGUE
~~Bédaut J.~~
4.95
8.80
2.60
2.00
6.20
6.00
63.2 x 75
1
2
vanne ϕ 80
vanne ϕ 40
33.6 x 40
rue du ruisseau
et rue d'ormoy

Rue

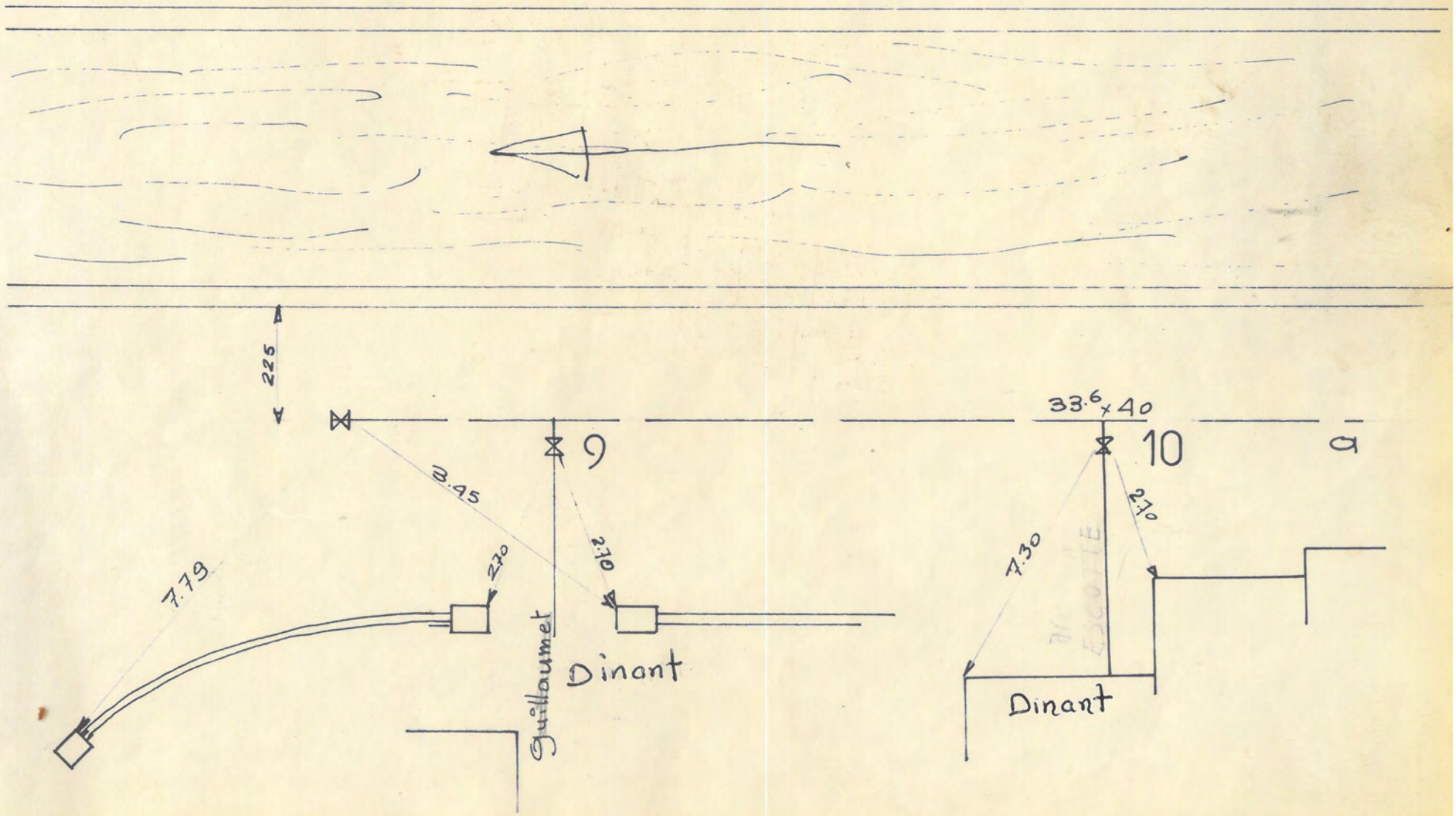
225
9
10
33.6 x 40
a
3.45
2.70
2.70
7.79
7.30
2.70
Guillaumet
Dinant
Dinant

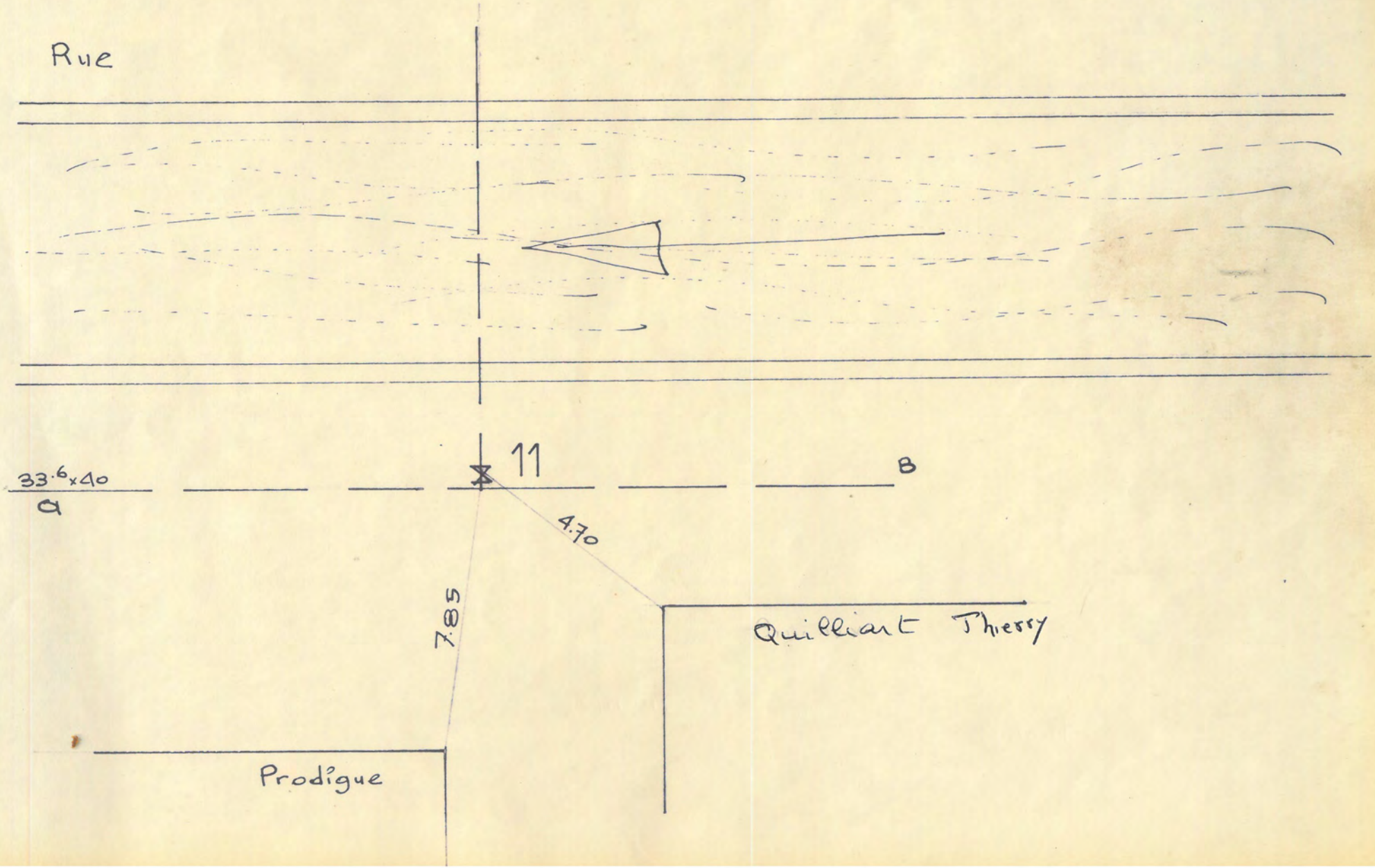
Rue
11
33.6x40
a
B
4.70
7.85
Quilliart Thierry
Prodigue

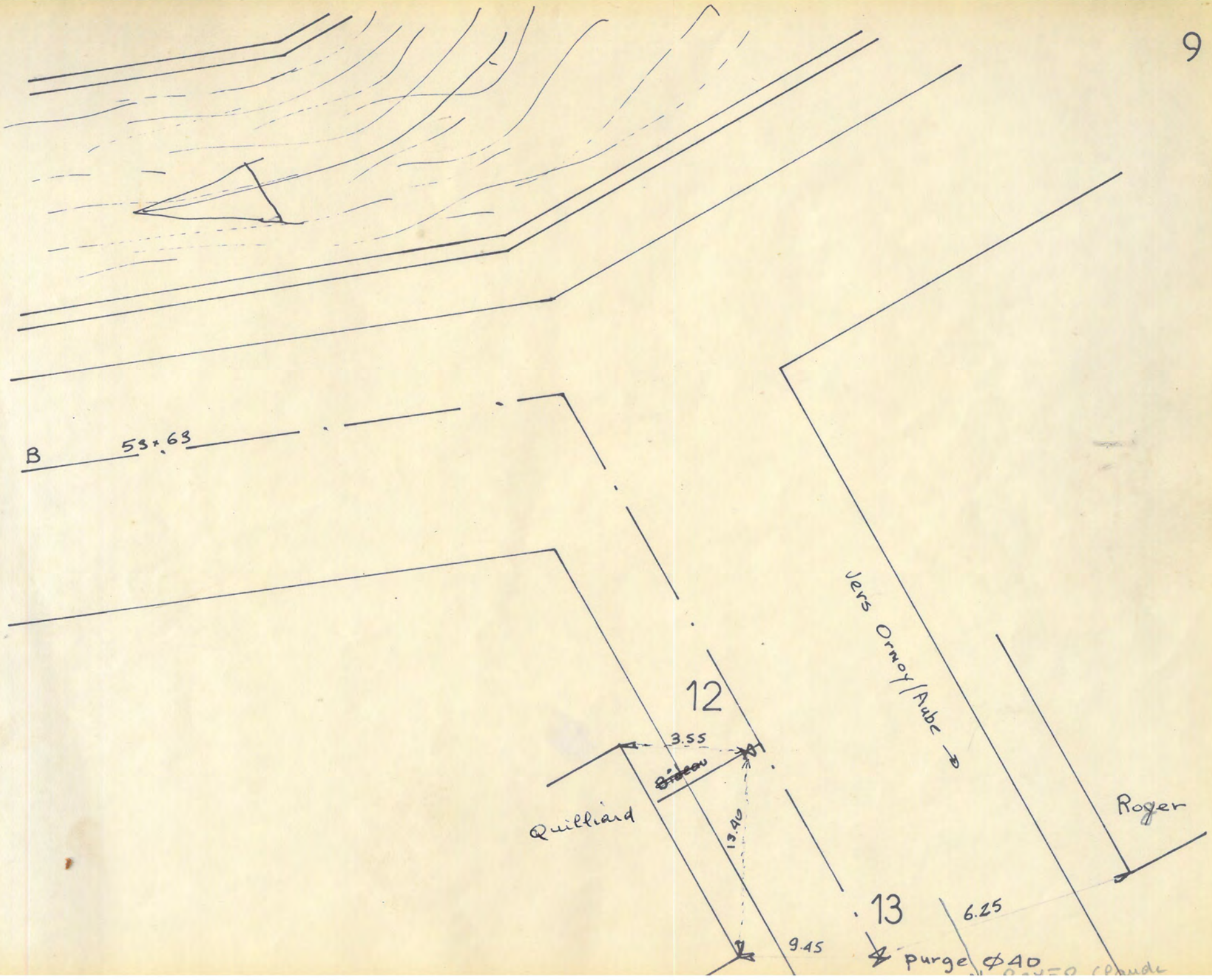
B
53 x 63
12
3.55
Quilliard
13.40
9.45
13
6.25
purge Ø40
Jers Ornoy/Aube
Roger

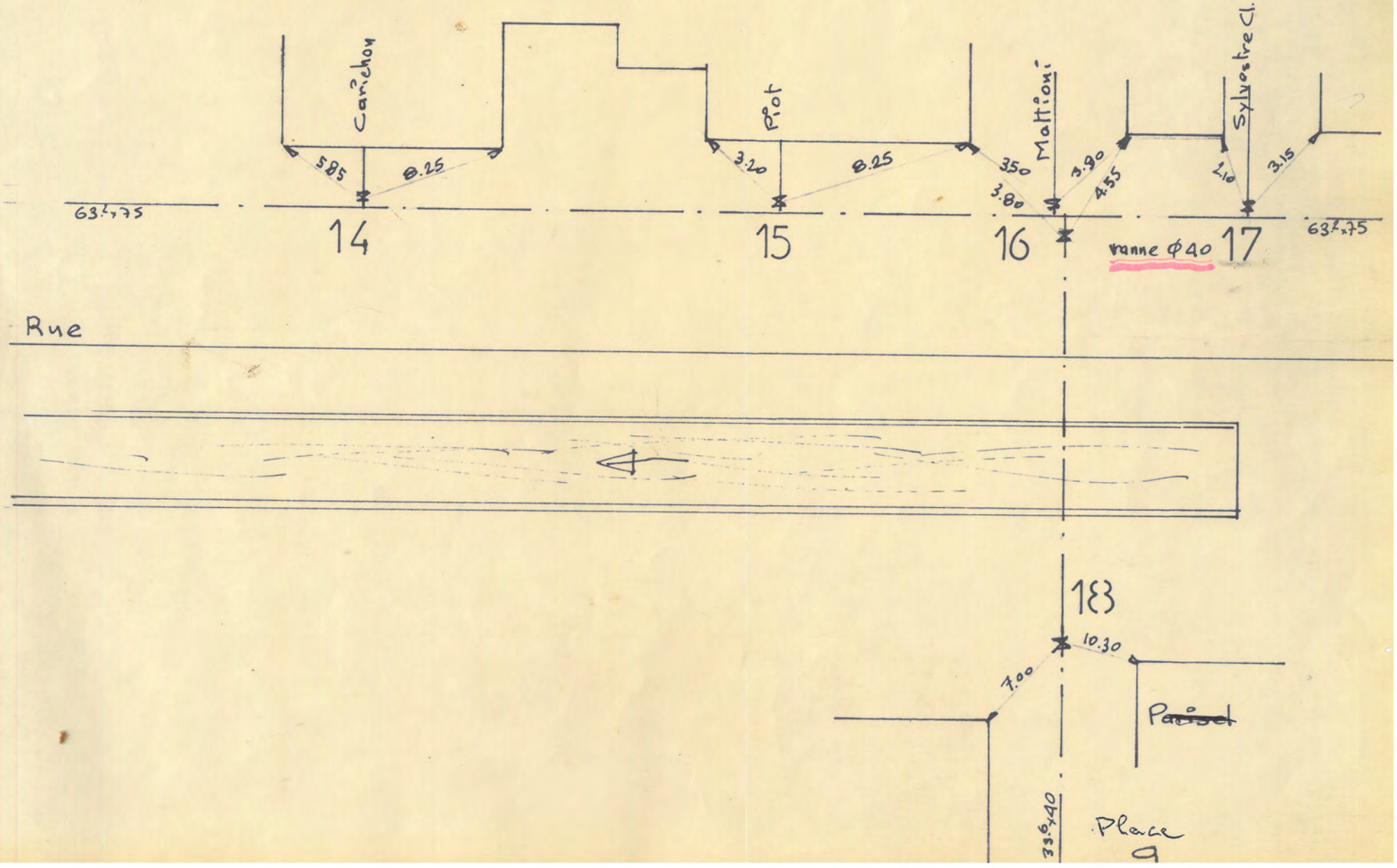
Carichon
5.85
8.25
63.4x75
14
Piot
3.20
8.25
15
Mattioni
3.50
3.80
3.90
4.55
16
Sylvestre Cl.
2.10
3.15
63.4x75
17
tranne Φ40
Rue
18
10.30
7.00
Parcel
33.6x40
Place

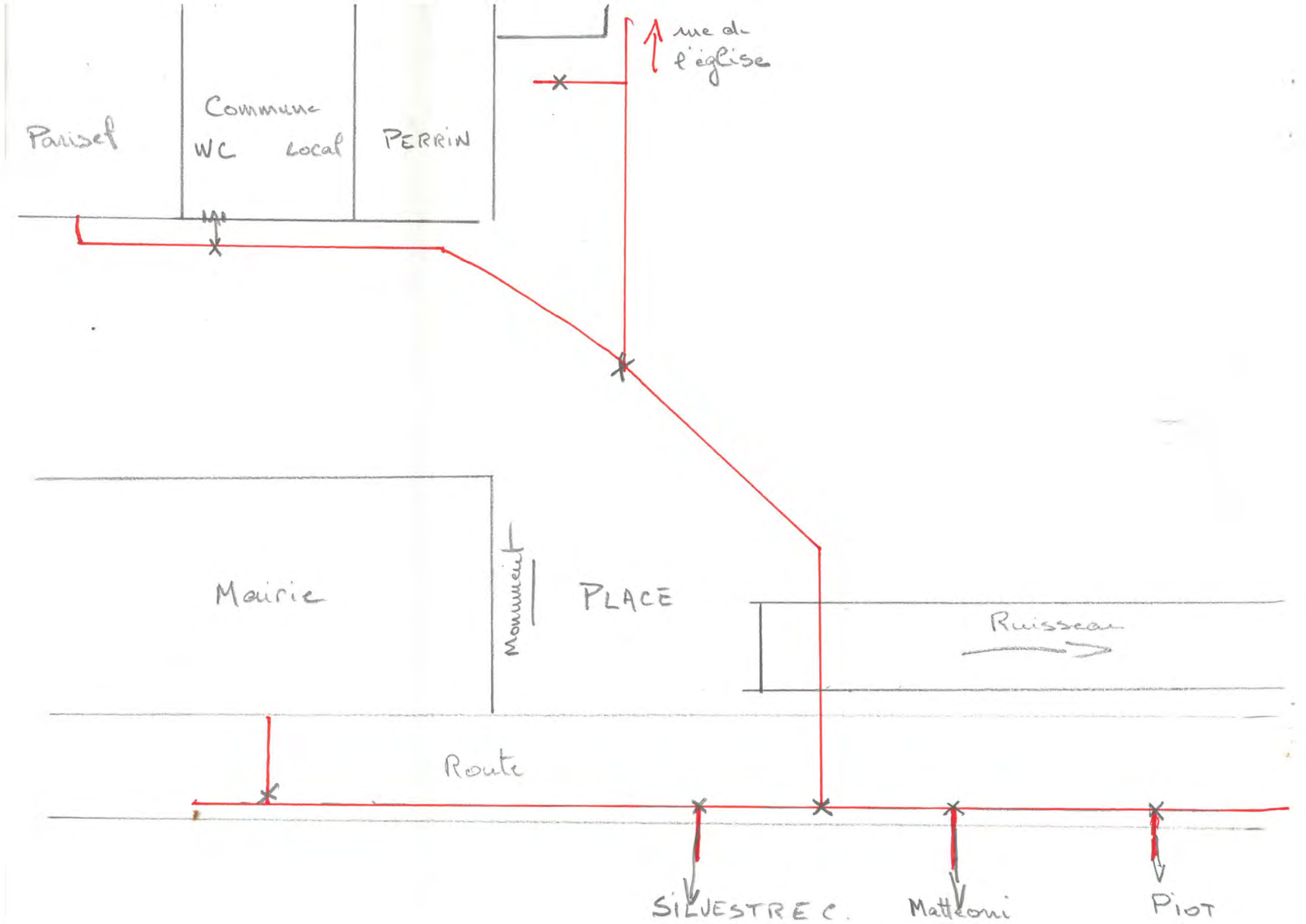
rue de l'église
Parisef
Commune
WC
Local
PERRIN
Mairie
Monument
PLACE
Ruisseau
Route
SILVESTRE C.
Matteoni
PIOT

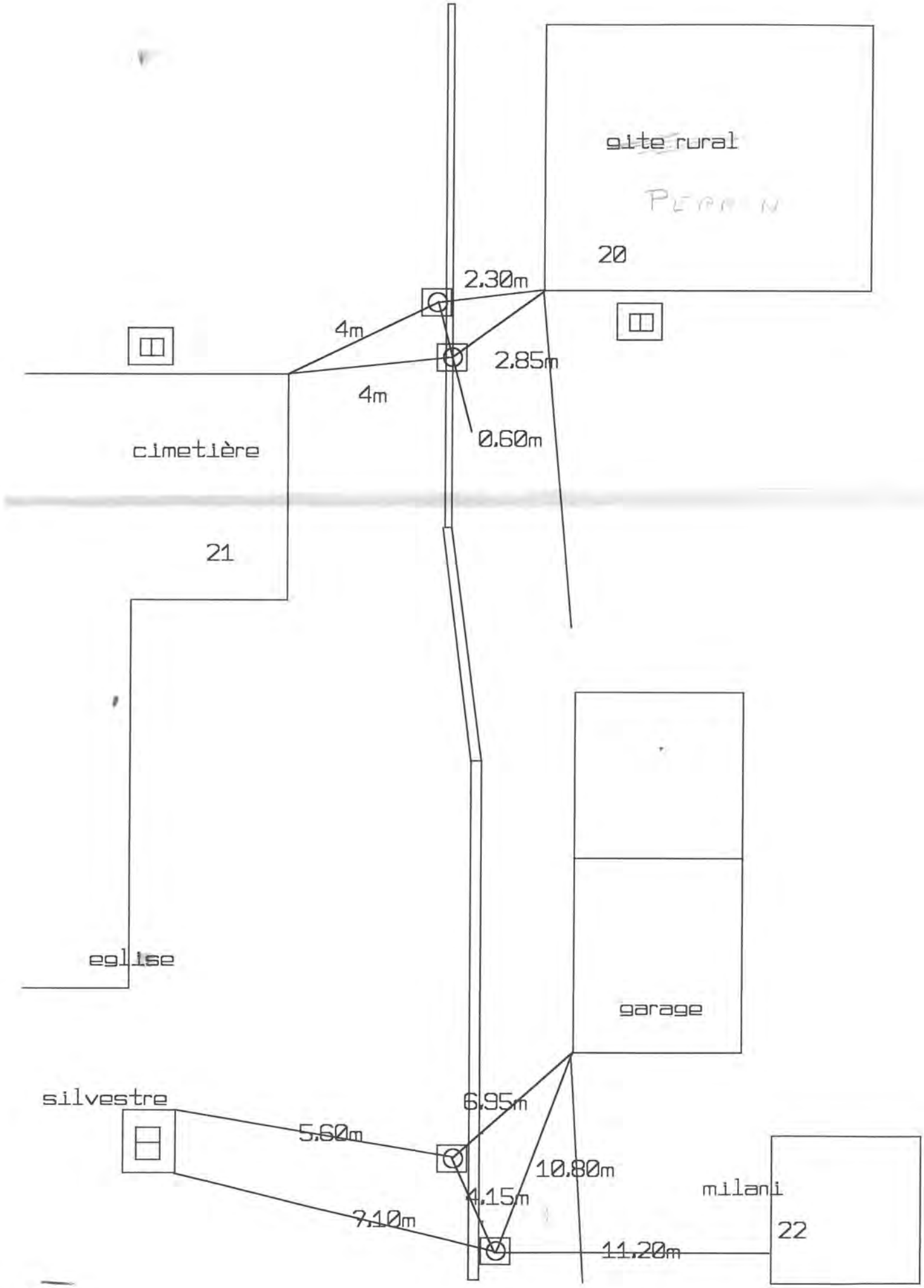
site rural
PERRIN
20
2.30m
4m
2.85m
4m
0.60m
cimetière
21
eglise
garage
silvestre
6.95m
5.60m
10.80m
4.15m
7.10m
11.20m
milani
22

539 rr

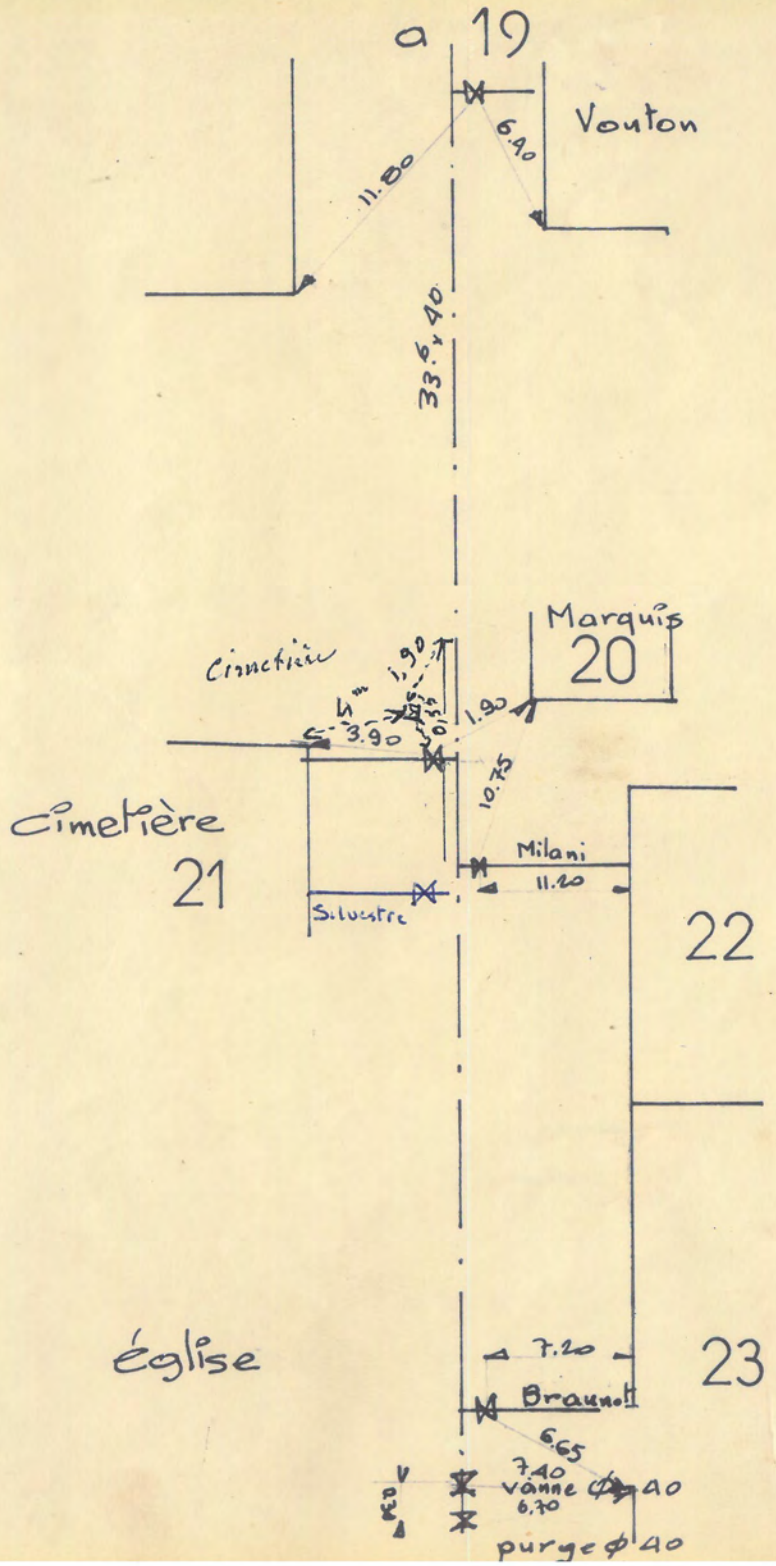
a 19
Vouton
6.40
11.80
33.6 x 40
Marquis
20
Cimetière
1.90
1.90
3.90
10.75
Cimetière
21
Milani
11.20
Silvestre
22
Église
7.20
23
Braunolt
6.65
7.40
vanne Ø 40
6.70
purge Ø 40

Arg 2r

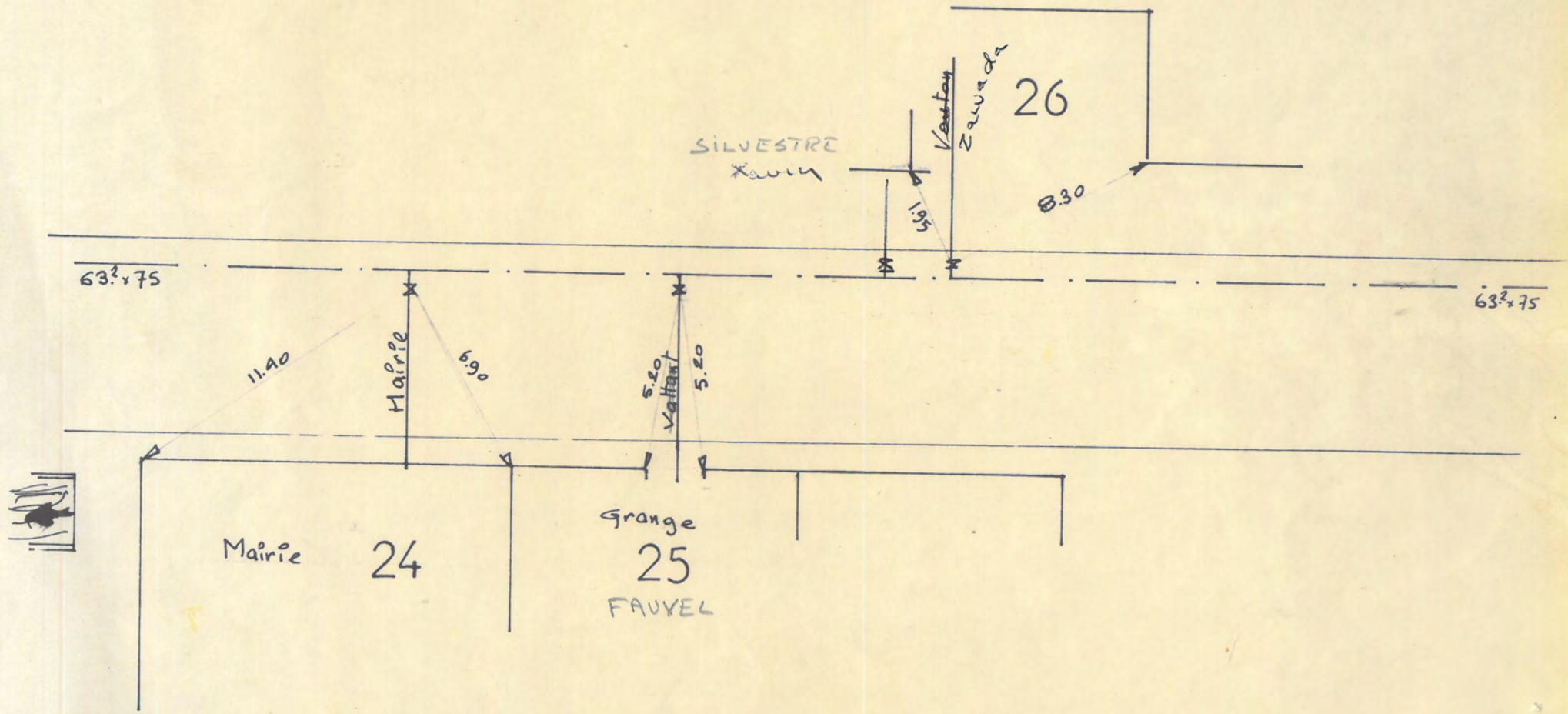
26
Zavada
Vautan
SILVESTRE
Xavier
1.95
8.30
63.2 x 75
63.2 x 75
11.40
Mairie
6.90
5.20
Vaillant
5.20
Mairie
24
Grange
25
FAUVEL

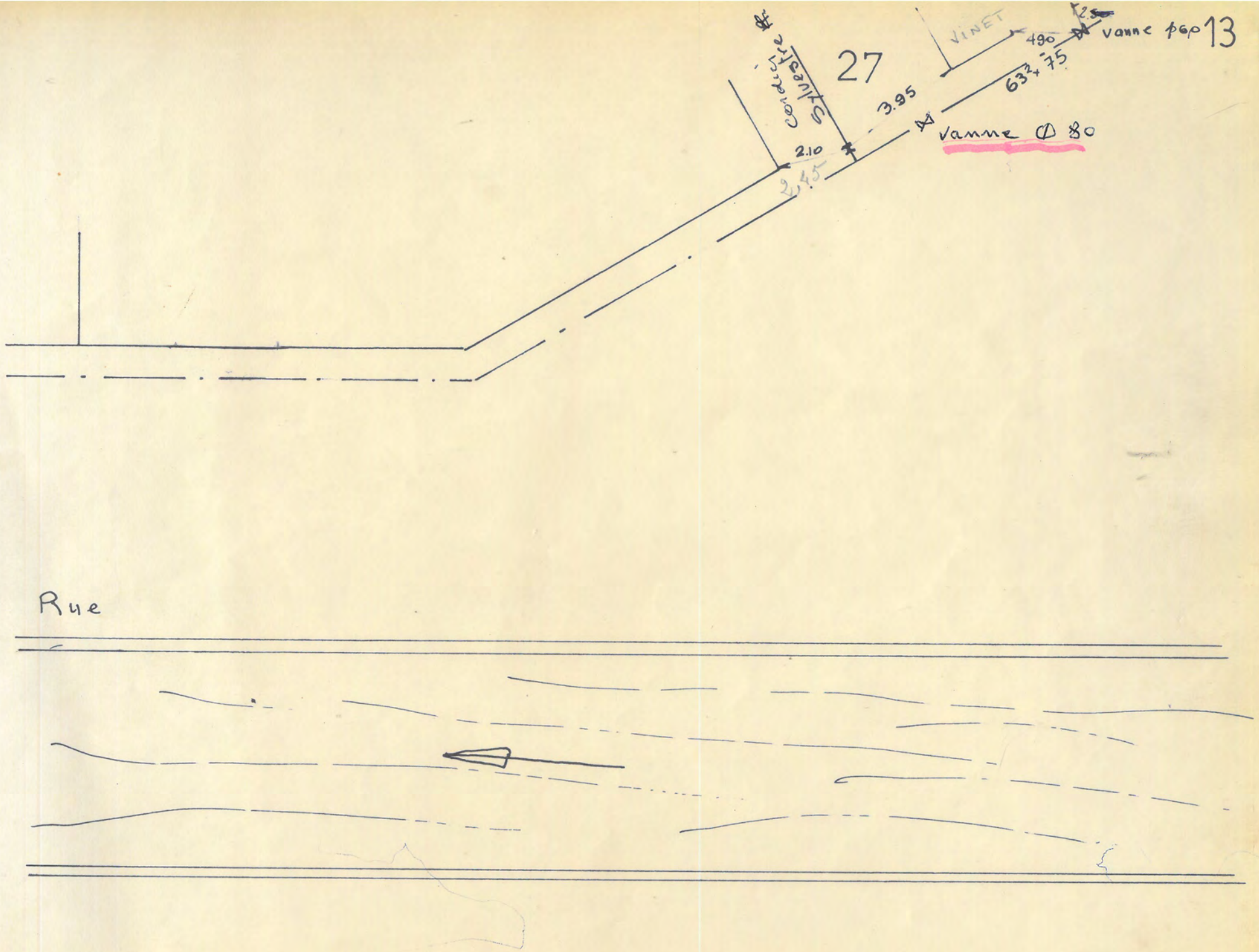
13
vanne pop
VINET
490
63 x 75
27
3.95
vanne Ø 80
Conduite Silicate
2.10
2,45
Rue

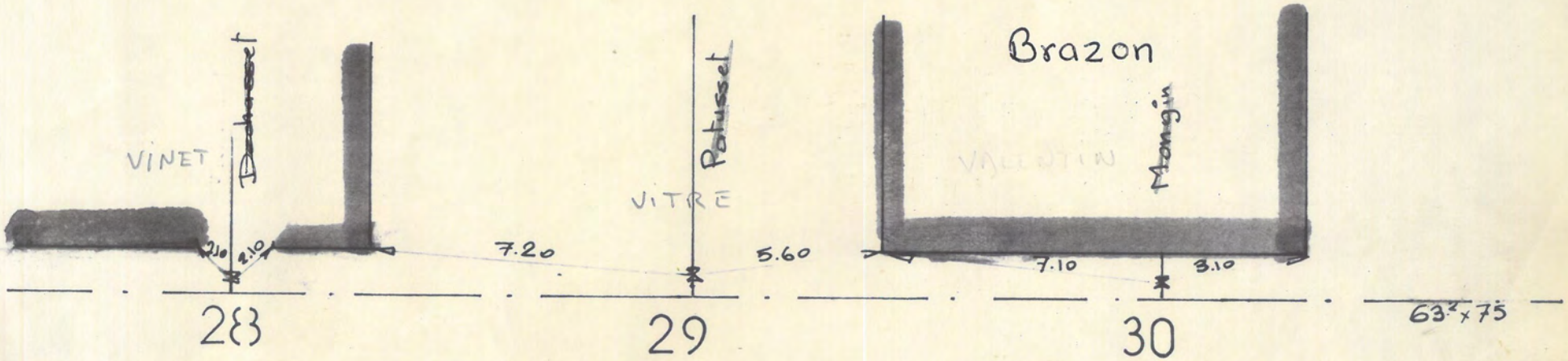
VINET
Pachusset
2.10
2.10
7.20
VITRE
Patusset
5.60
Brazon
VALENTIN
Mangin
7.10
3.10
28
29
30
63² x 75

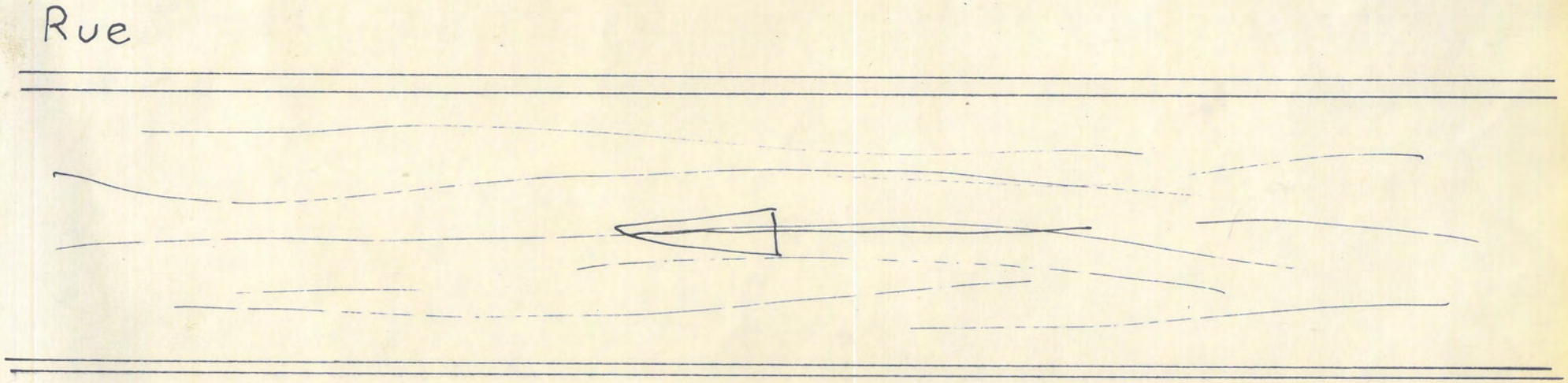
Rue

Mr REMY
cultivateur

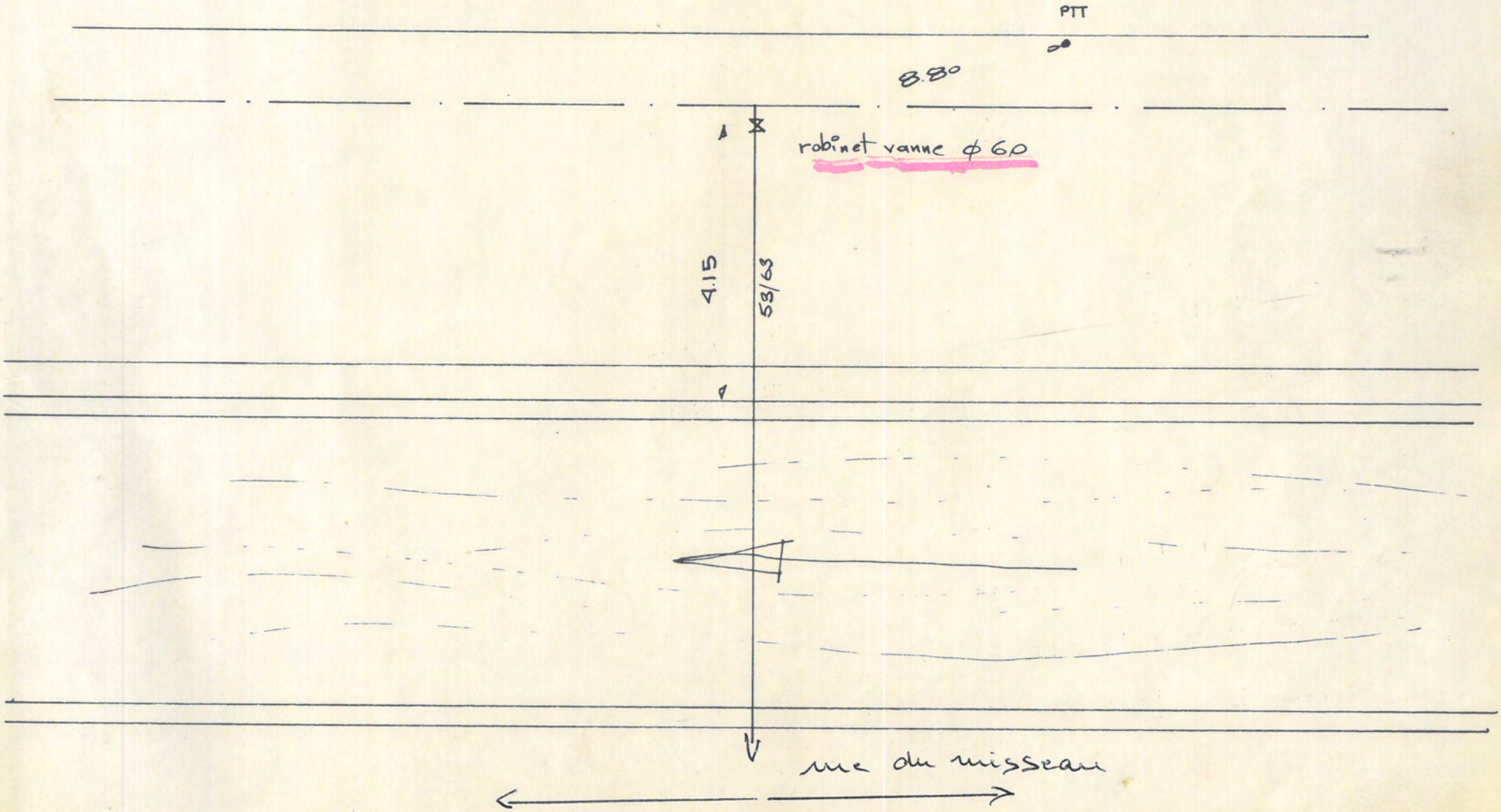

extention de réseau

RUE 16 Bis

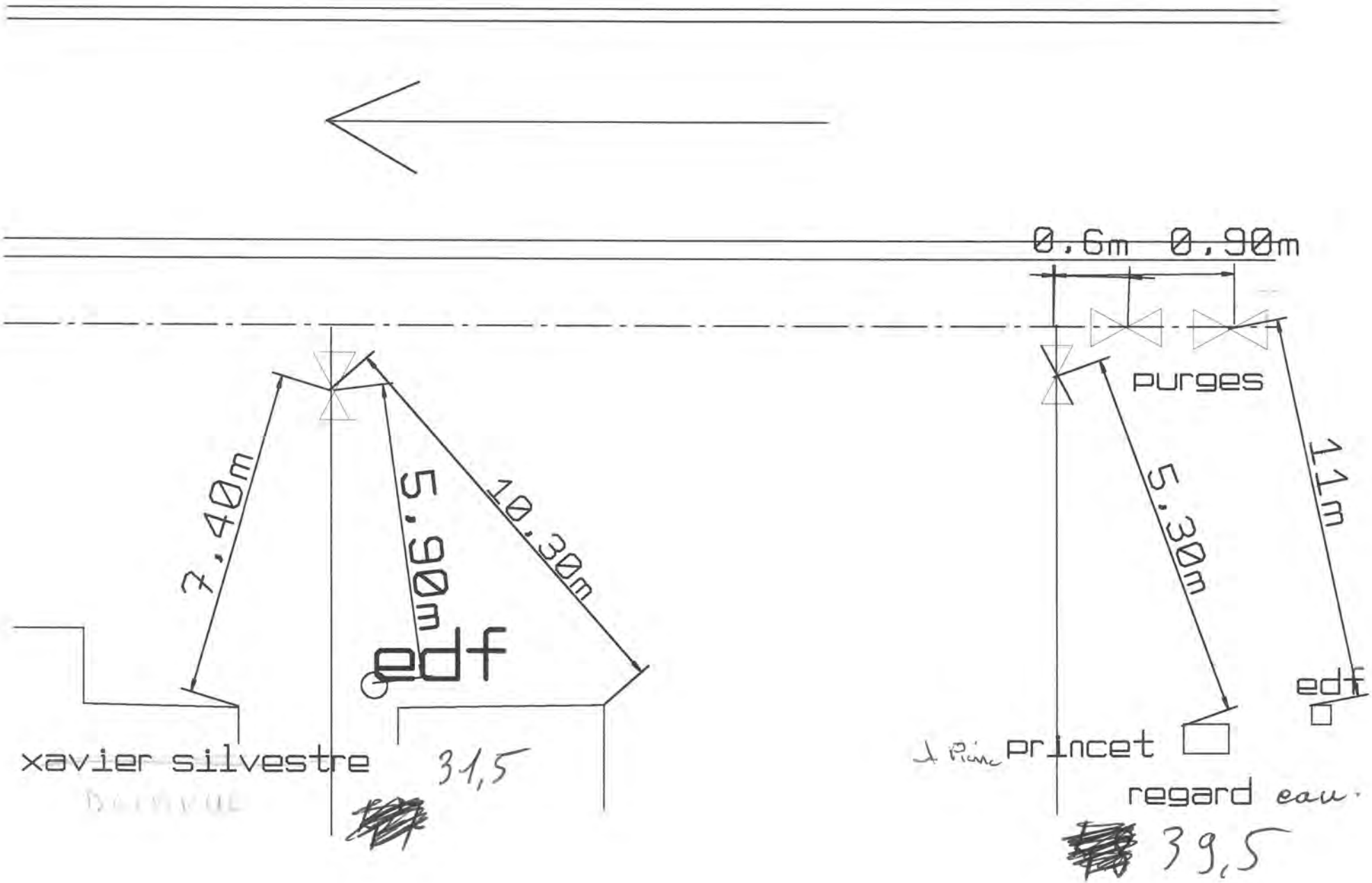

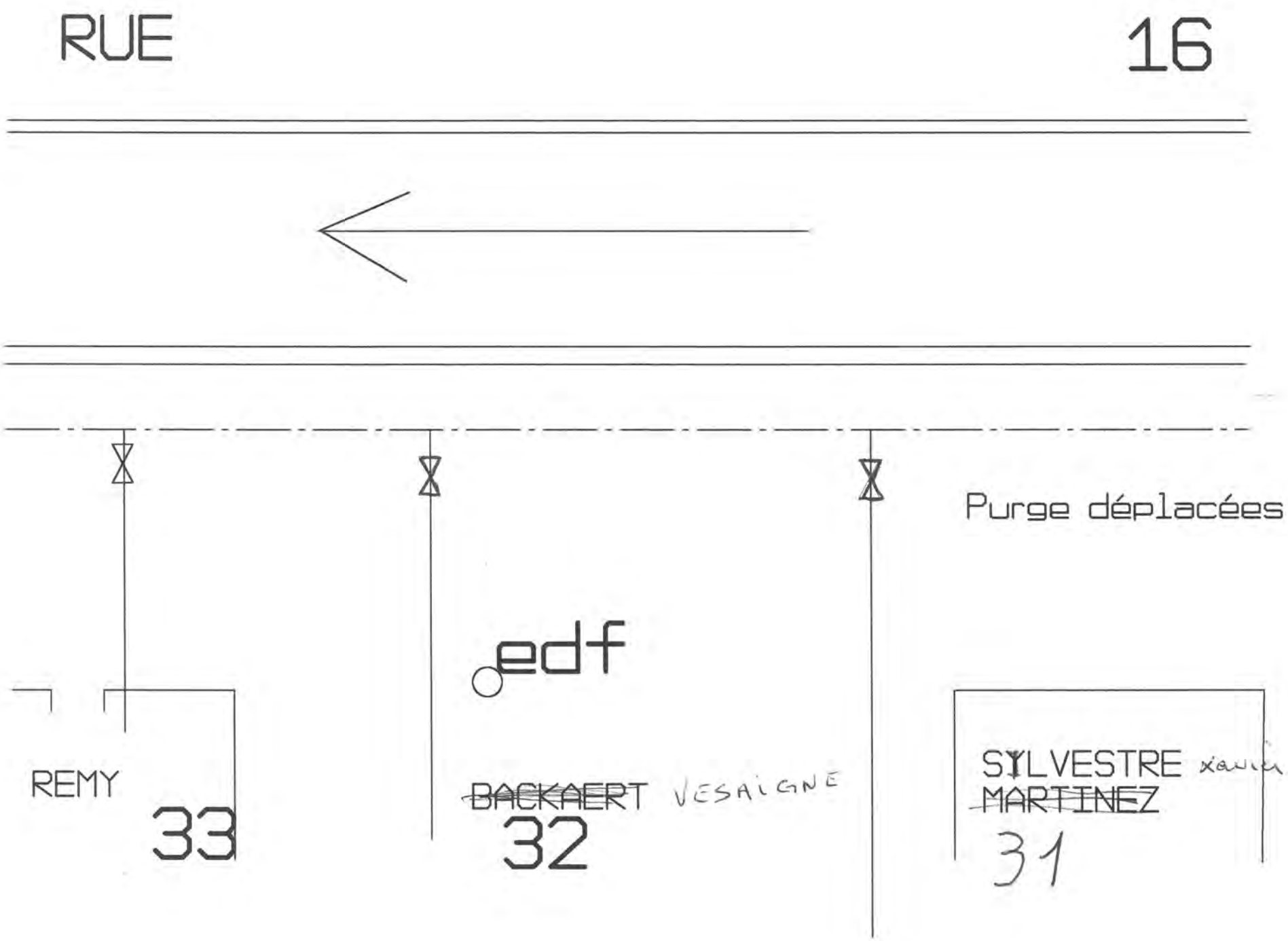
RUE
16
Purge déplacées
edf
REMY
33
~~BACKAERT~~ VESAIGNE
32
SYLVESTRE xavier
~~MARTINEZ~~
31

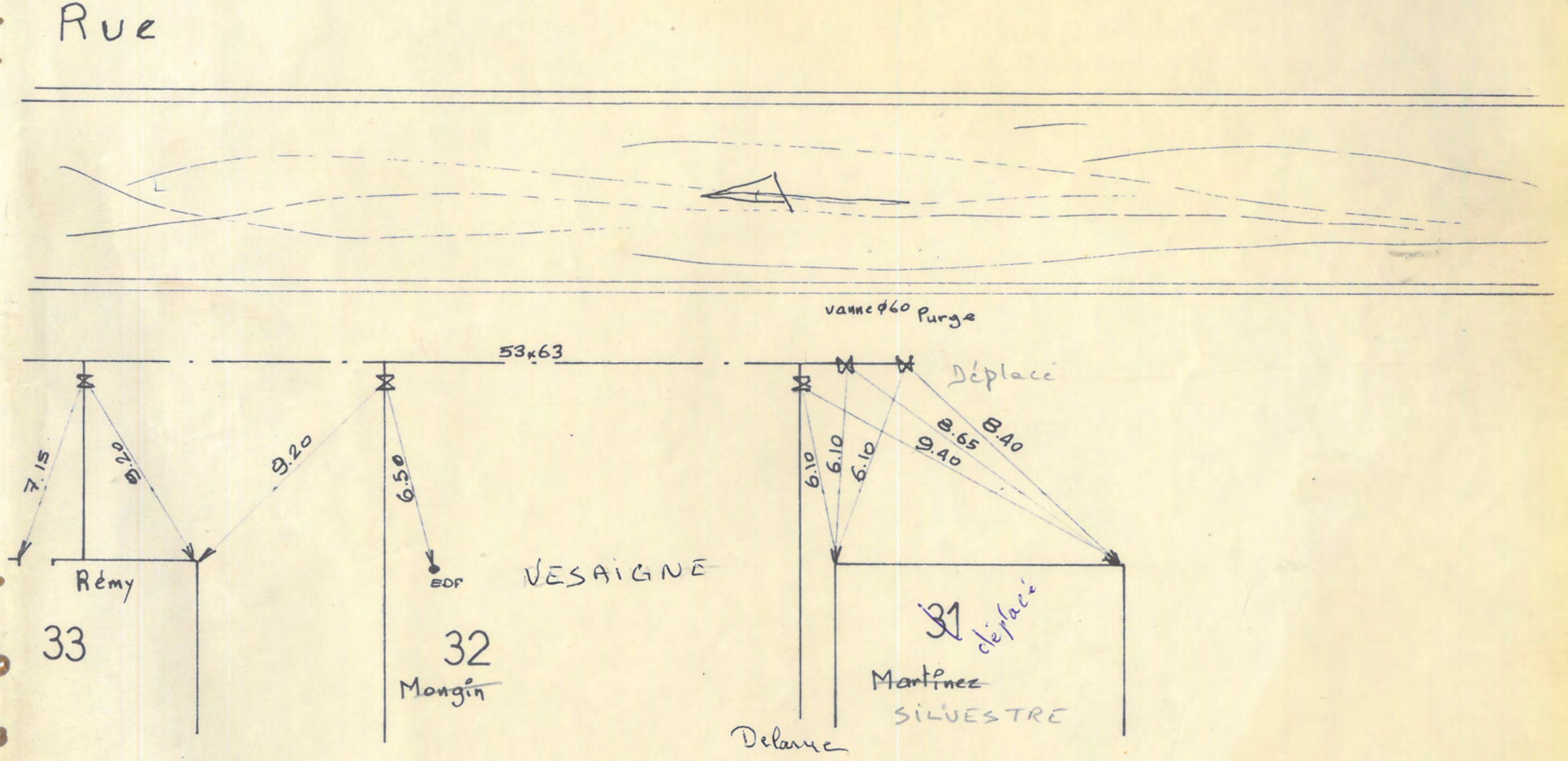
Rue
vanne ϕ60 Purge
53x63
Déplacé
7.15
9.20
9.20
6.50
6.10
6.10
6.10
9.40
8.65
8.40
Rémy
EDF
VESAIGNE
33
32
Mongin
31
déplacé
Martinez
SILVESTRE
Delarue

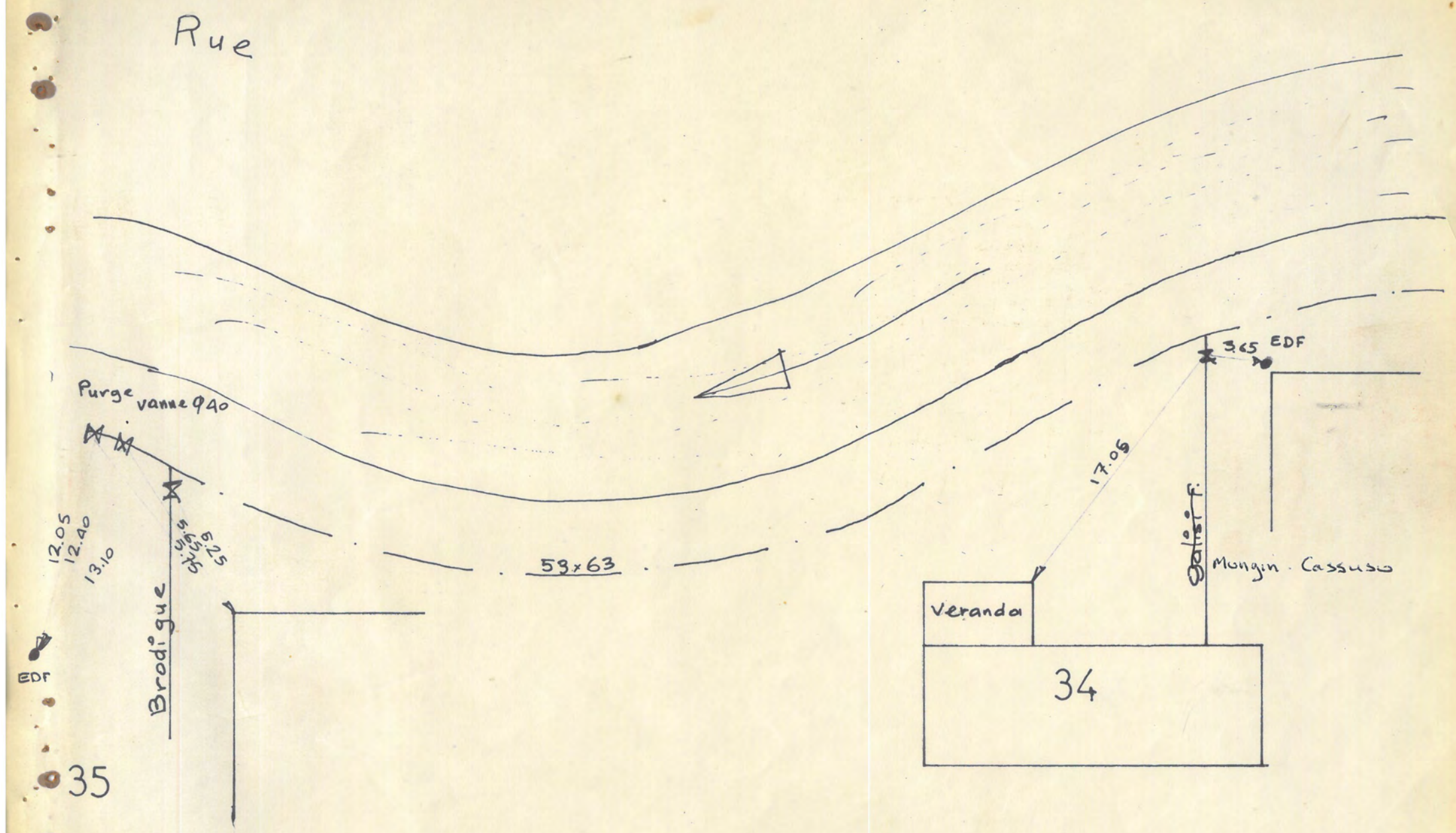
Rue
Purge vanne 940
12.05
12.40
13.10
5.75
6.25
Brodi°gue
EDF
35
53x63
3.65 EDF
17.05
Galoiff
Mongin . Cassuso
Veranda
34

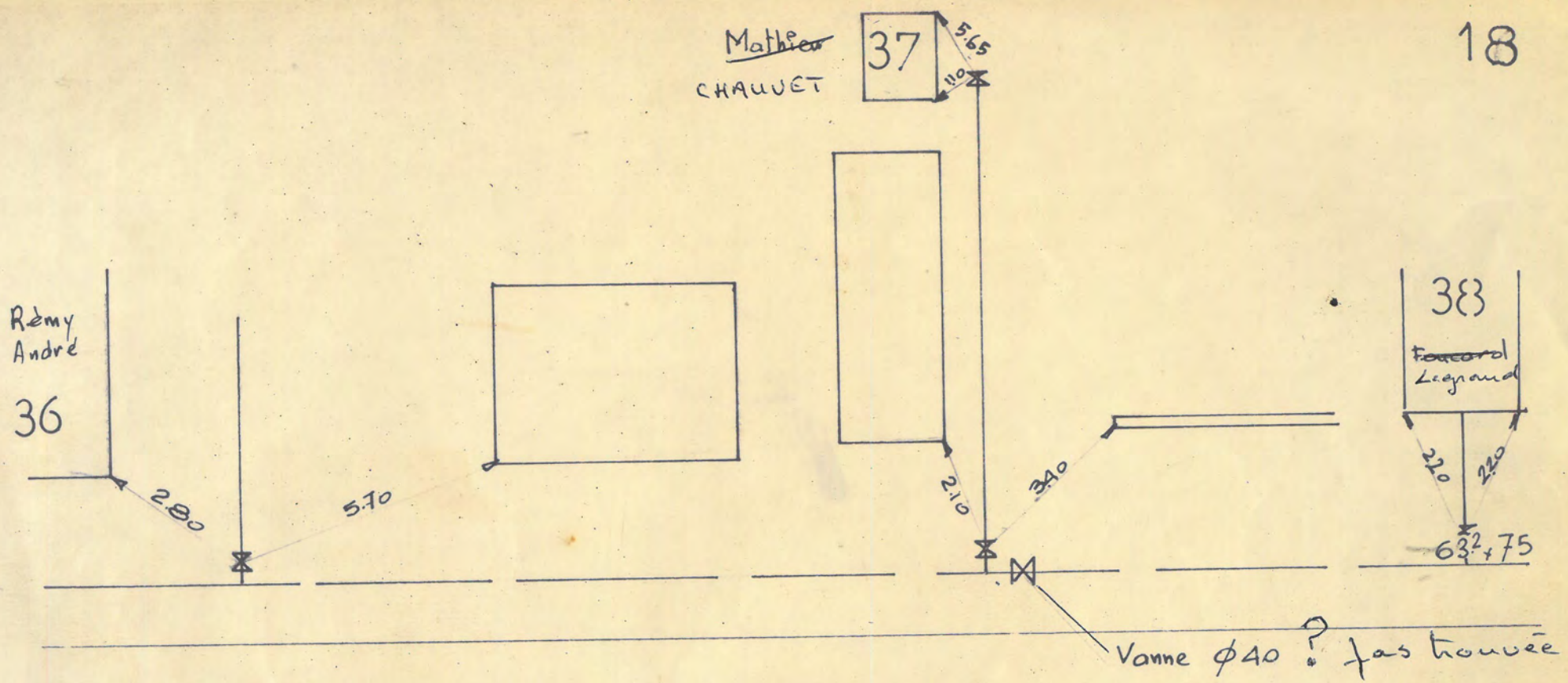
Mathieu
CHAUVET
37
5.65
1.0
Rémy
André
36
2.80
5.70
2.10
3.40
38
Foucard
Legrand
2.20
2.20
63.2 + 75
Vanne ϕ40 ? pas trouvée

Rue

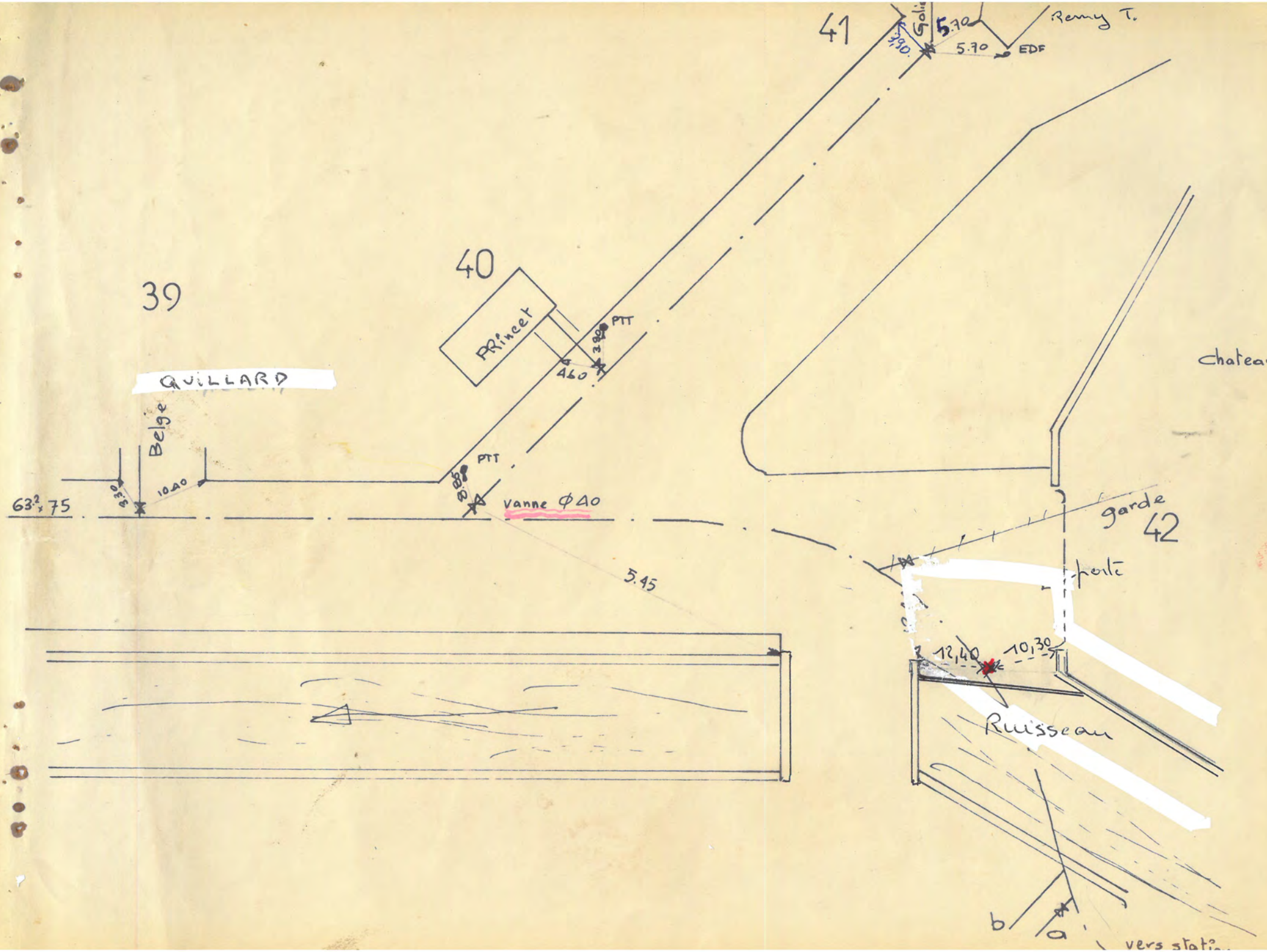
41
Remy T.
5.70
5.70
EDF
3.90
39
40
Princet
PTT
3.90
4.60
QUILLARD
Belge
PTT
2.30
10.40
63²x75
2.30
vanne Φ40
5.45
Chateau
garde
42
porte
12,40
10,30
Ruisseau
b
a
vers station

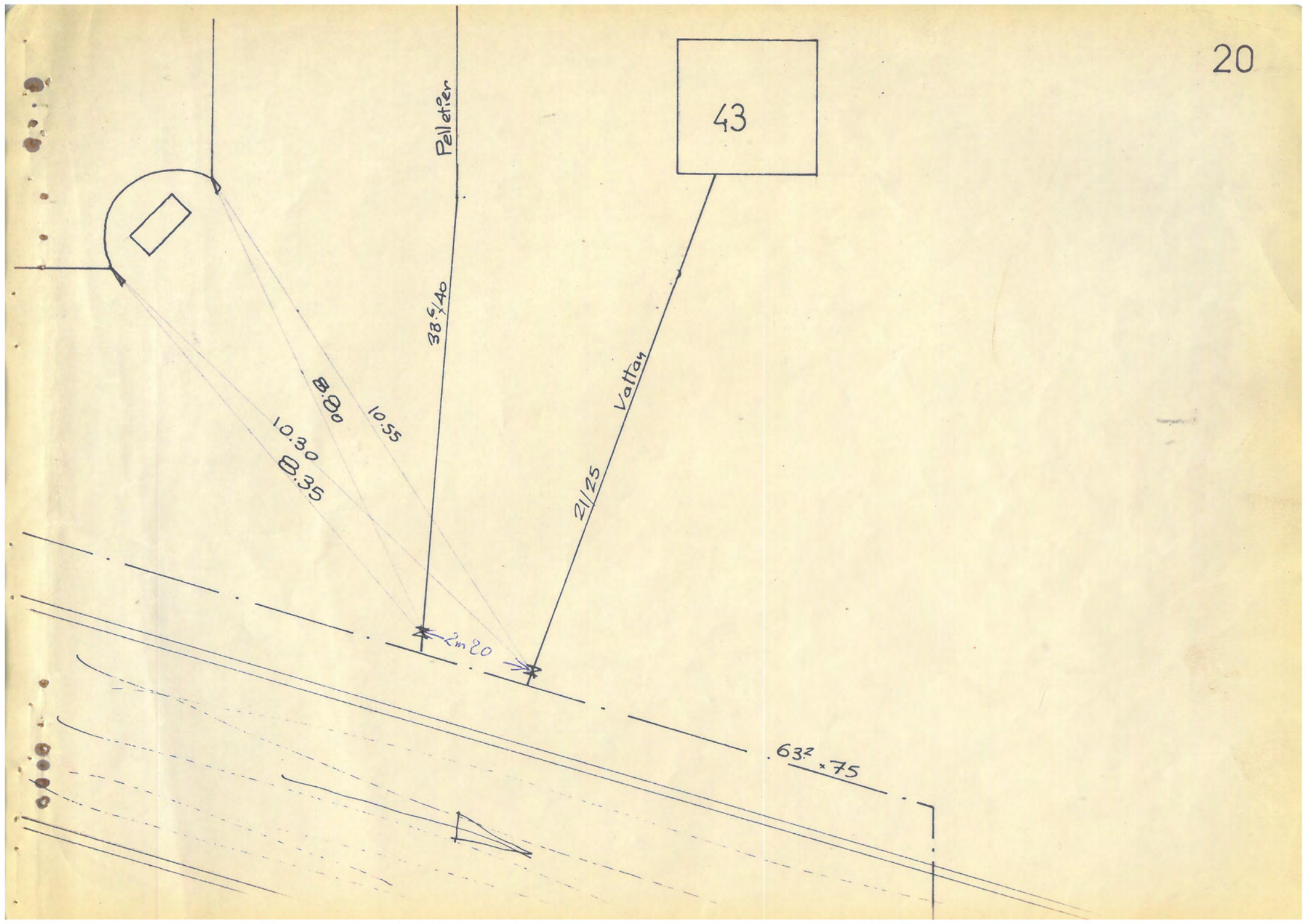
43
Pelletier
38.6/40
Vattay
21/25
8.80
10.55
10.30
8.35
2m20
63.2 x 75

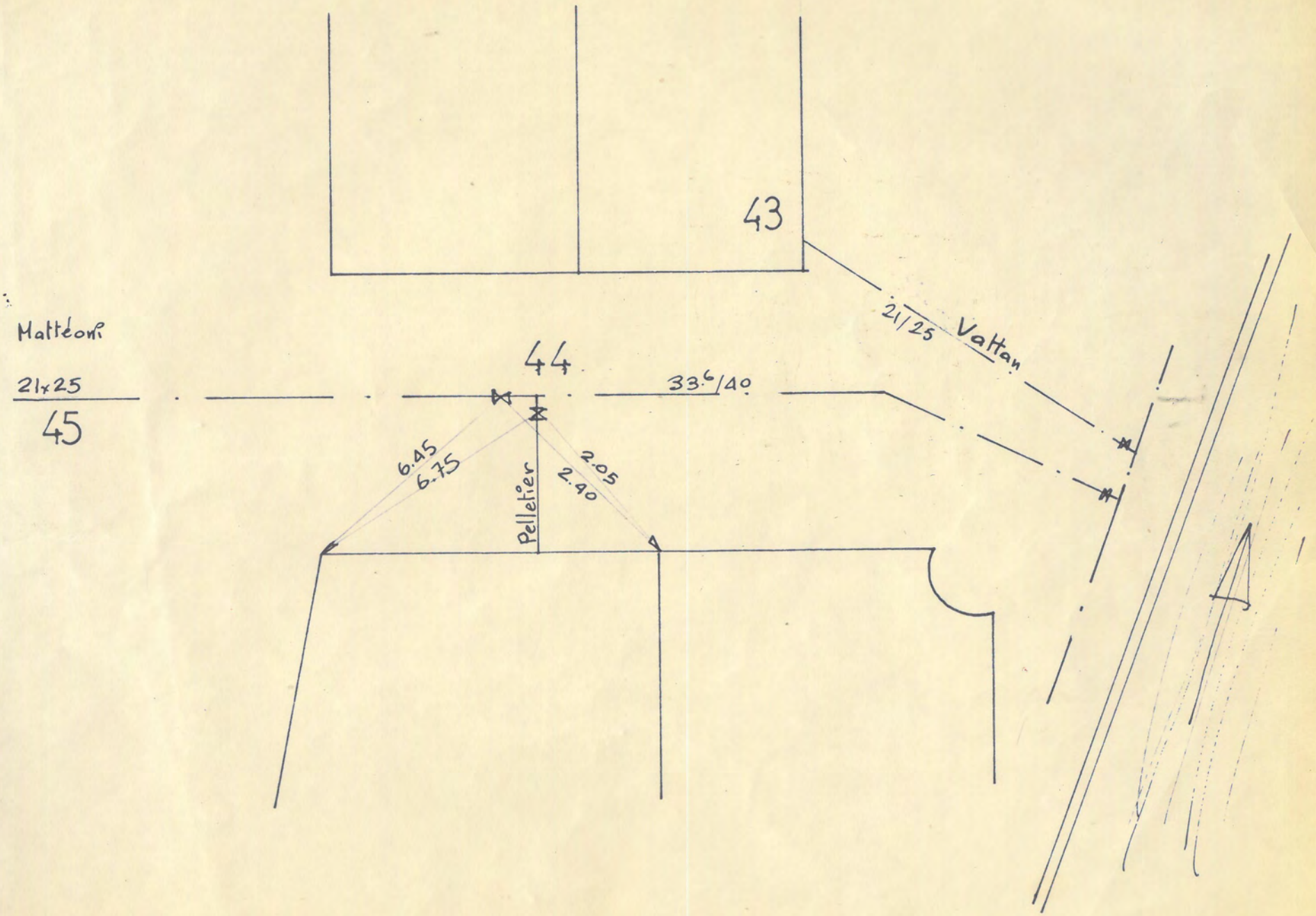
43
21/25 Vattan
Matteoni
21x25
45
44
33.6/40
6.45
6.75
Pelletier
2.05
2.40

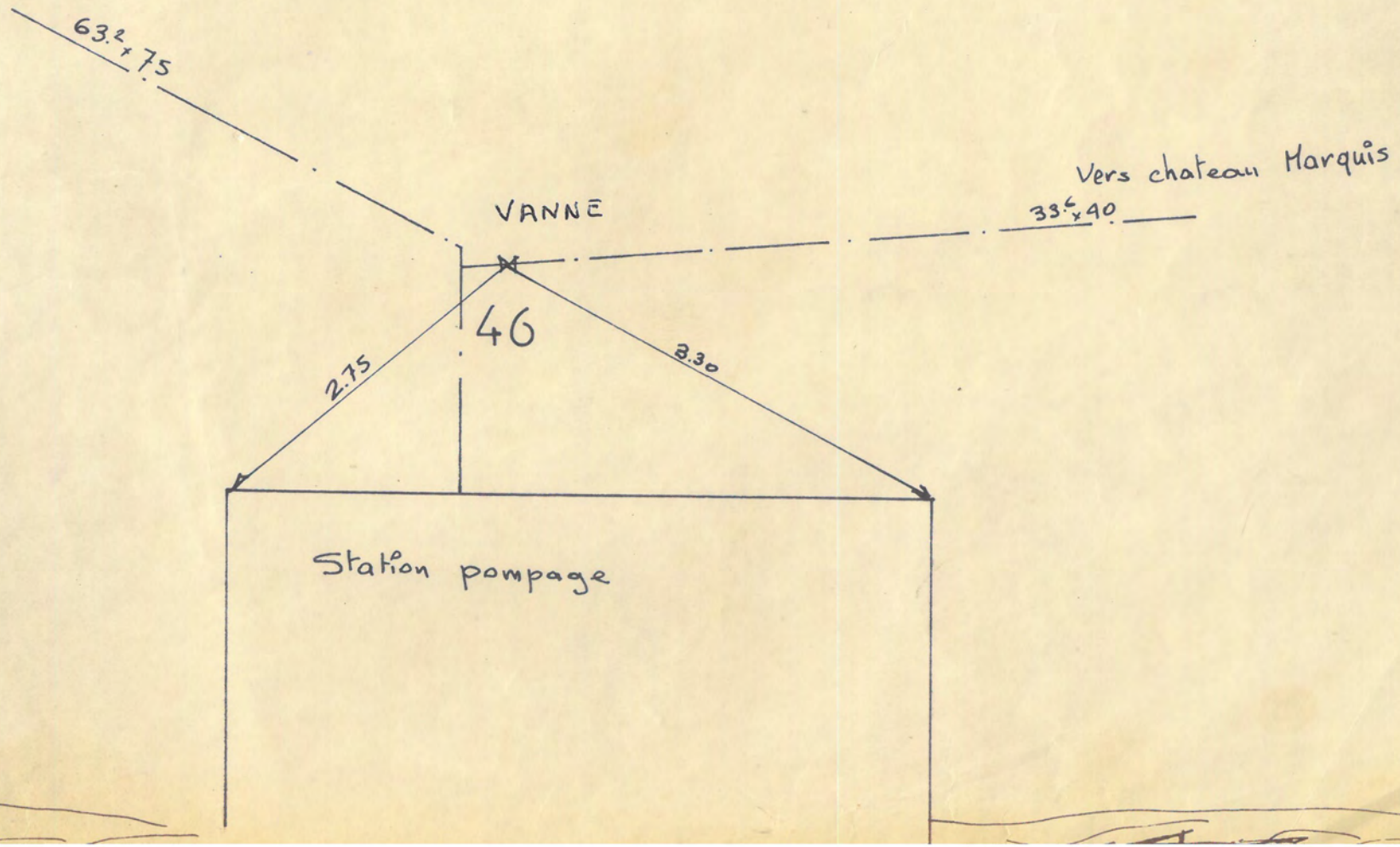
63.2 + 7.5
VANNE
Vers chateau Marquis
33.6 + 40
46
2.75
3.30
Station pompage

VILLAGE - EST
Neuve
Rue
de l'Eglise
Chemin rural dit
Calvaire
Chalancey
Mefey
Rue
Russet
Chemin rural dit
Mars
Rue
Rue
Rue

ANNEXE N°1 : Schéma des travaux projetés

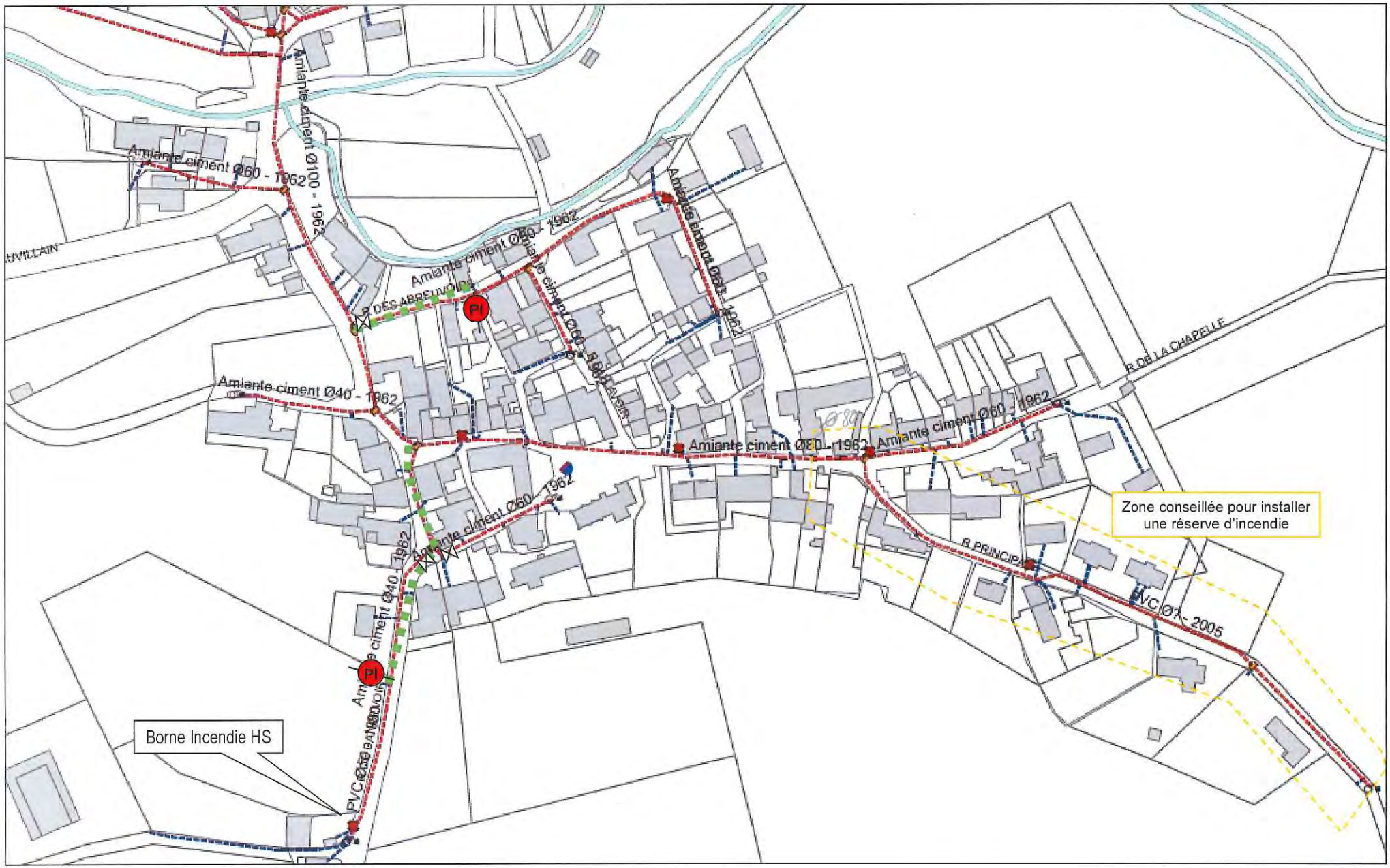

ANNEXE N°1 : Schéma des travaux projetés

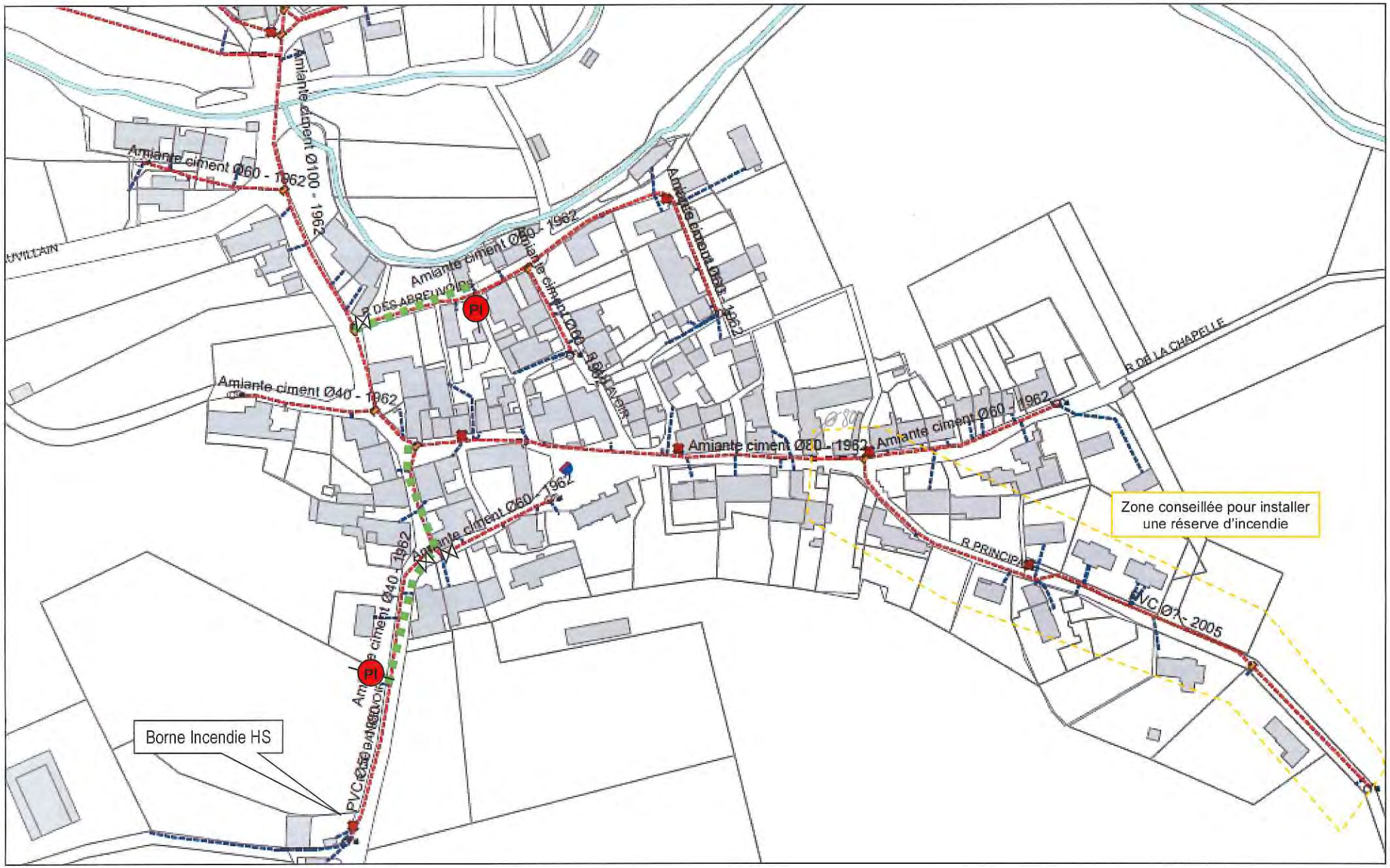

ANNEXE N°1 : Schéma des travaux projetés

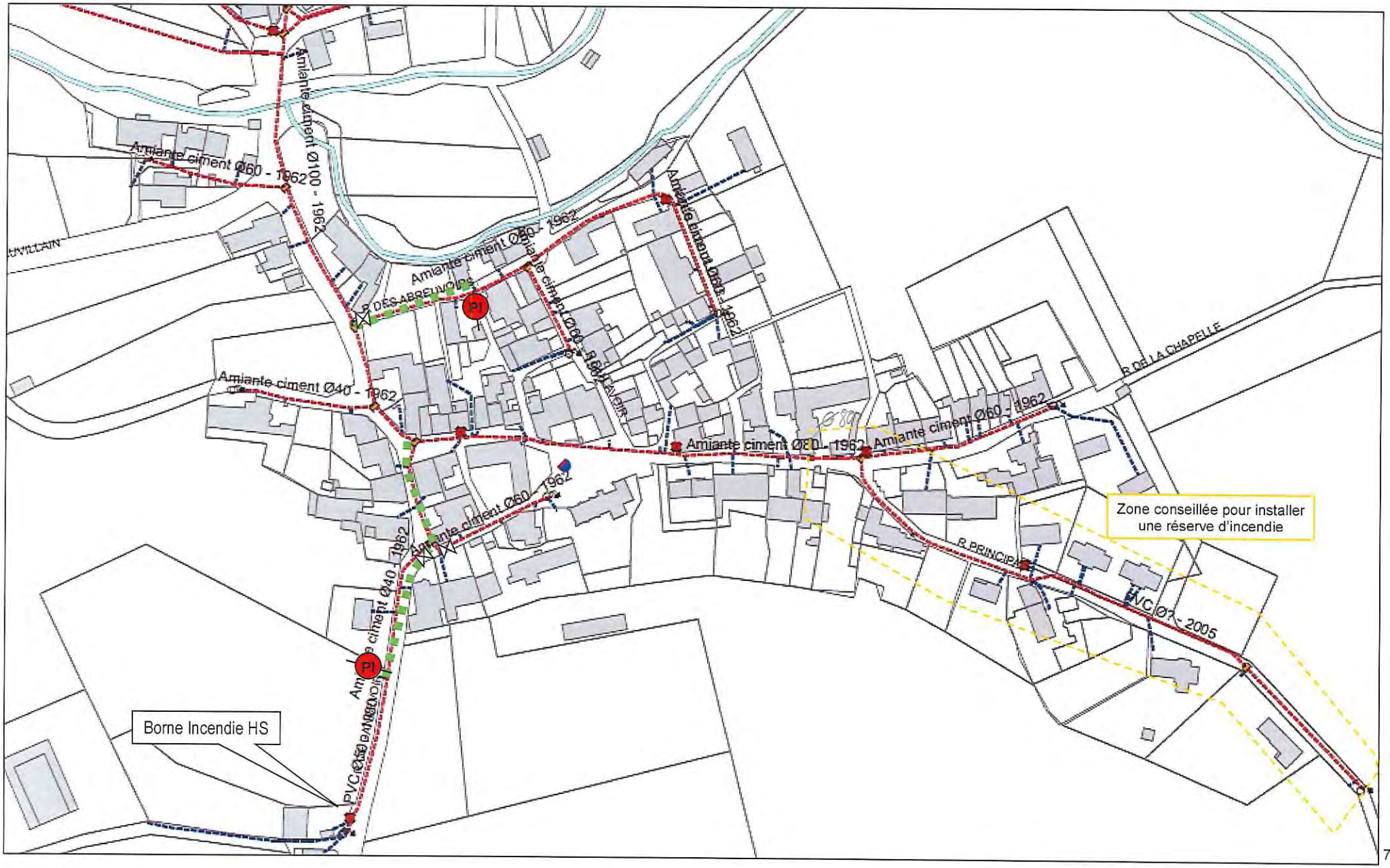

Légende

- Canalisation projetée
- Té à brides
- Vanne
- Cône de réduction
- Coude
- Regard de Branchement Préisolés
- Prise en charge sur canalisation pour branchement particulie
- Ventouse
- Poteau incendie

Nota

Section cadastrale: OE
Rattachements: Sans
Planimétrie: Sans
Altimétrie : Sans

L'application graphique des limites cadastrales ne constitue pas une délimitation périphérique de la propriété et ne serait engager la responsabilité du bureau d'étude sur ce point
La représentation des réseaux projetés souterrains est figurative, leurs positions devront être vérifiées par étude d'exécution avant travaux.

Département de la Haute Marne
Commune de Cirfontaines en Azois

Seconde Tranche
Renouvellement du réseau d'eau potable

Planche Générale de la commune

PROJET

BEREST
OPQIBI
Bureau d'Etudes Réunis de l'EST
14F, Rue Pierre de Coubertin
21000 Dijon
Tél : 03.80.38.14.28 Fax : 03.80.38.18.62
Courriel: dijon@berest.fr
Site internet: www.berest.fr

Indice	Date	Réalisé par :	Objet de la modification	Phase
1	11/02/10	L.LI	Version Originale	PRO
2	24/02/10	L.LI	Modifications diverses	PRO

Resp. Projet	Vérificateur	Echelle :	N° Affaire	Pièce
JTH	JTH	1/750	52-130-9-1-1	A
Nom du Fichier	52-130-9-1-1-PL-PRO-N001-I002-Plan des réseaux projetés			

Ce document est la propriété de BEREST, il ne peut être utilisé ou reproduit sans autorisation

Département de la Haute Marne

Commune de Cirfontaines en Azois

Réfection du réseau AEP

Plan de recolement

Planche 2 : Tranche ferme

Entreprise :

ROUSSEY
Adhérent du mouvement
Z.I de SOMMEVOIRE BP 2001
52001 Chaumont cedex 7
Tel : 03 25 32 32 32
Fax : 03 25 32 32 30

établi par :

EURO Infra Ingénierie
Z.I La Vendue
Rue Jean Monnet 52200 CHALMAISON
Tél : 03.25.30.00.20
Fax : 03.25 30.00.24
E-Mail : EUROINFRA@wanadoo.fr
Site : www.euroinfra.fr

Echelle : 1/200				
Date	Dessiné	Vérifié	Désignation	Indice
20/07/06	R.J.	JL.J	Origine	1.1

Vidange sur canalisation 125
Vannes DN 125
Té 125/80
Vanne DN 80
Cônes 80/60
Unibrides DN 60

Coudes 1/32 DN 60
Unibrides DN 60

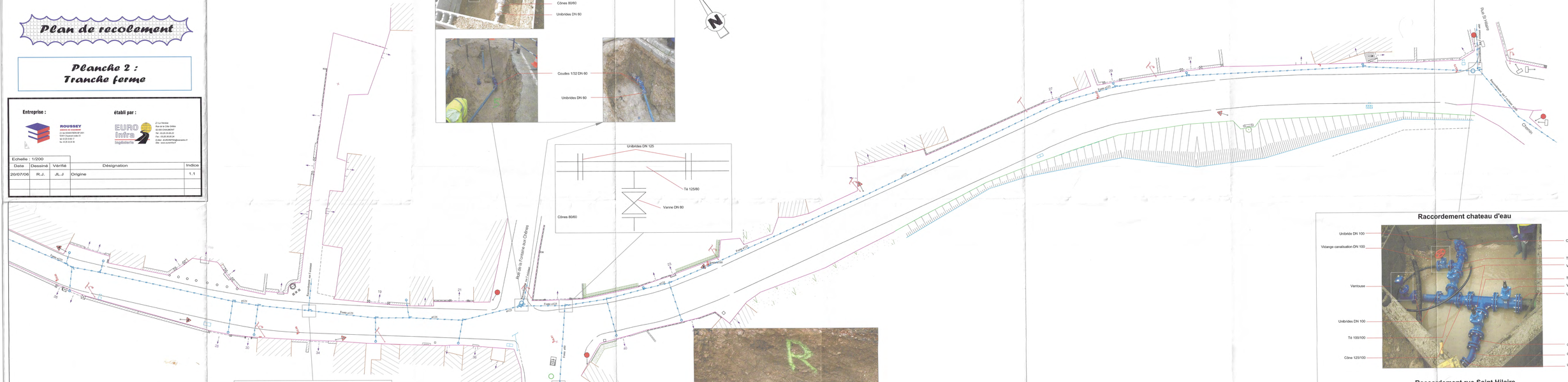
Rue de la Fontaine sur Orjoles
Chemin Gris Ronceins
Rue St Hilaire
Chemin
Fonte ø125
Fonte ø100
Fonte ø80
Fonte ø60
Fonte ø125
Fonte ø125
Fonte ø125



Schéma des pièces absentes sur la photo

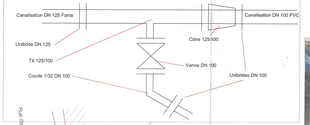

Coudes DN 60 1/32



MANQUE SUR LA PHOTO UNE VIDANGE 125 EN BOUT DE LA VANNE DE 125

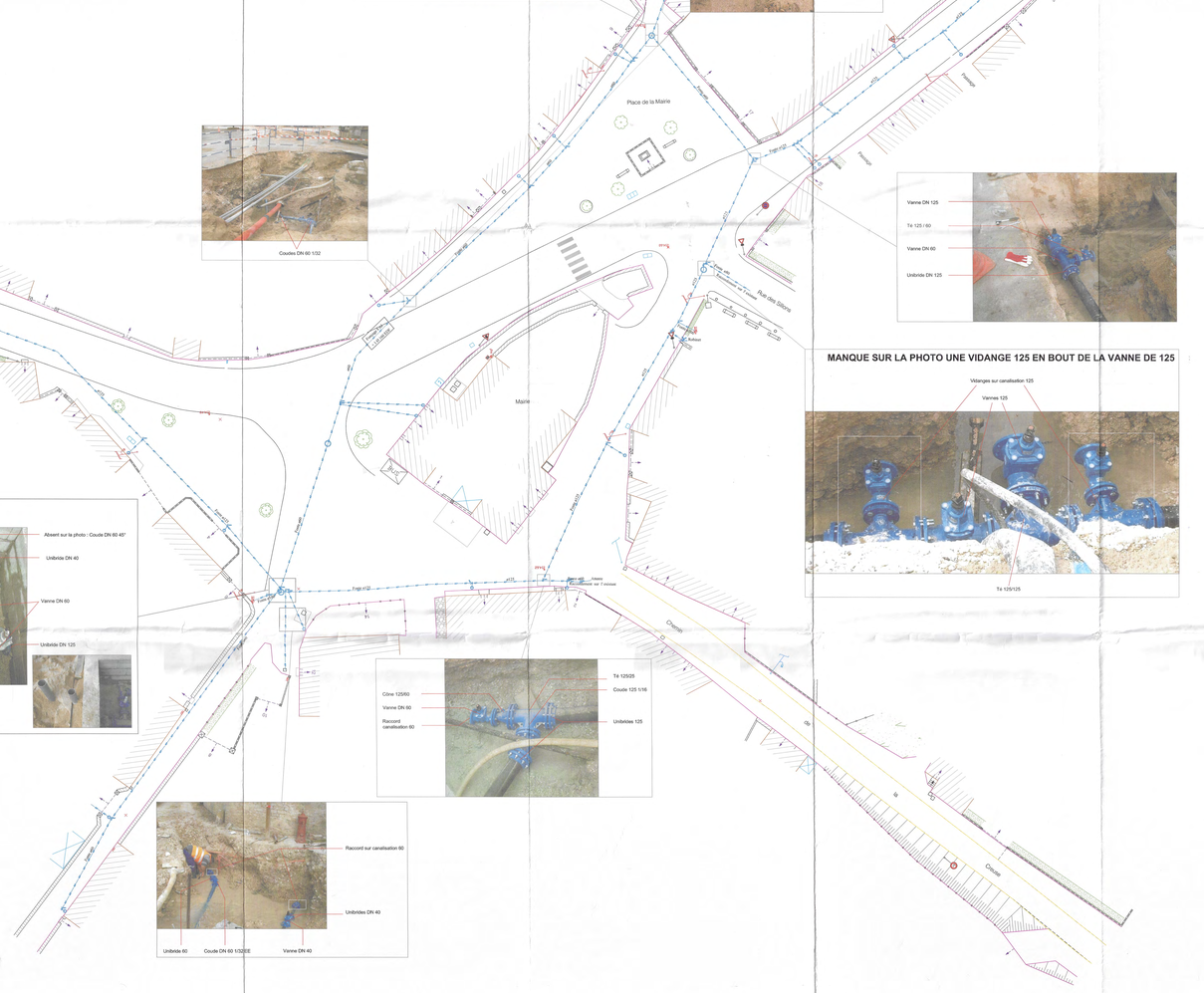
Place du Bicentenaire
Rue des Chênes
Rue de Fontaine Gaillard
Impasse de la Source
Place de la Mairie
Mairie
Rue des Sillons
Chemin
Ch. Rural
Ch. Rural
Ch. Rural

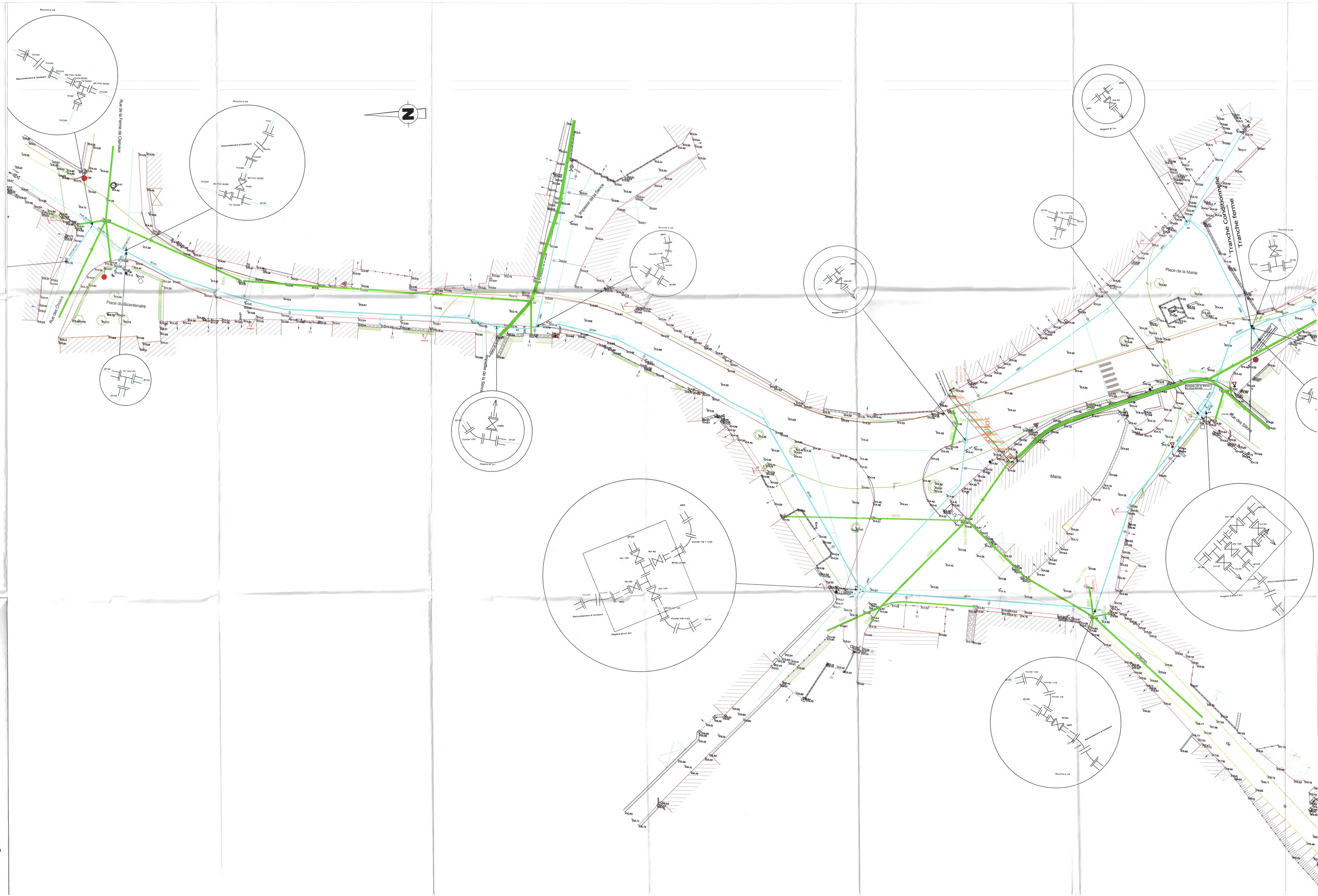

Réseaux existants

- Réseau TELECOM
- Réseau unitaire
- Regard assainissement
- Réseau eau potable
- Robinet vanne existant
- Bouche incendie existante
- Bouche à clé existante

Réseau Projeté

- Réseau eau potable
- Robinet vanne
- Borne incendie
- Branchement
- Regard
- Regard compteur d'eau

La position des réseaux est fournie à titre indicatif.
Cela ne dispense pas l'entreprise de fournir une DICT.

Maître d'ouvrage

Commune de Cirfontaines en Azois

Alimentation en eau potable du village

I.7.a Réfection du réseau - Grande Rue: Tranche conditionnelle

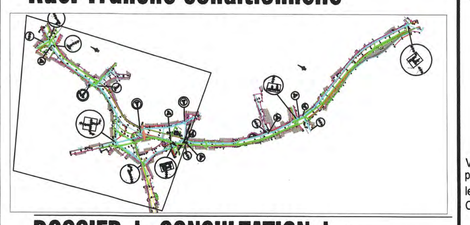

DOSSIER de CONSULTATION des ENTREPRISES

Maître d'oeuvre

Direction Départementale

de l'Équipement de la Haute-Marne

Liberté • Égalité • Fraternité
RÉPUBLIQUE FRANÇAISE
Direction Départementale de l'Équipement Haute-Marne

Service de l'Ingénierie
Bureau d'Assistance à Maîtrise d'Ouvrage
52, rue du Colt Hugueny
BP 2087 - 52 903 Chaumont

tél. 03 25 30 79 57
Fax. 03 25 30 79 68
AMO-SLDOE-52@equipement.gouv.fr

Dressé par le chef du bureau AMO, Cyril KULAWIK

Signé

Vérifié et présenté par le chef du SI, Olivier DESCROIX

Signé

Date : 08/08/2005

Echelle : 1/200ème

Classement
Mise à jour :
-

IND	DATE	DESS.	VERIF.	VISA	MODIFICATIONS
G					
F					
E					
D					
C					
B					
A					
0	10/11/10	R.W	JDD		Emission

ROUSSEY

SAS ROUSSEY
ZA de Semoutiers
BP 2001
52 901 CHAUMONT Cedex 9
Téléphone : 03.25.03.06.17
Fax : 03.25.32.20.36

PLAN DE RECOLEMENT

COMMUNE DE CIRFONTAINES EN AZOIS

HAUTE MARNE
Reseau AEP
Planche 4

MAITRE D'OUVRAGE:
Commune de Cirfontaines-en-Azois
52370 CIRFONTAINES-EN-AZOIS
Tél : 03 25 32 93 75

MAITRE D'OEUVRE:
BEREST
Agence de Bourgogne
Tél : 03 80 38 14 28

N° AFFAIRE	FORMAT	ECHELLE	PHASE	N° OUVRAGE	DISCIPLINE	TYPE Doc	N° DOC	REV
0 9 5 2 0 3 0	A0+	1/250	R E C		V R	T D	1 0 4	0

IND	DATE	DESS.	VERIF.	VISA	MODIFICATIONS
G					
F					
E					
D					
C					
B					
A					
0	10/11/10	R.W	JDD		Emission

ROUSSEY

SAS ROUSSEY
ZA de Semoutiers
BP 2001
52 901 CHAUMONT Cedex 9
Téléphone : 03.25.03.06.17
Fax : 03.25.32.20.36

PLAN DE RECOLEMENT

COMMUNE DE CIRFONTAINES EN AZOIS

HAUTE MARNE
Reseau AEP
Planche 3

MAITRE D'OUVRAGE:
Commune de Cirfontaines-en-Azois
52370 CIRFONTAINES-EN-AZOIS
Tél : 03 25 32 93 75

MAITRE D'OEUVRE:
BEREST
Agence de Bourgogne
Tél : 03 80 38 14 28

N° AFFAIRE	FORMAT	ECHELLE	PHASE	N° OUVRAGE	DISCIPLINE	TYPE Doc	N° DOC	REV
0 9 5 2 0 3 0	A0+	1/250	R E C		V R	T D	1 0 3	0

IND	DATE	DESS.	VERIF.	VISA	MODIFICATIONS
G					
F					
E					
D					
C					
B					
A					
0	10/11/10	R.W	JDO		Emission

ROUSSEY

SAS ROUSSEY
ZA de Semoutiers
BP 2001
52 901 CHAUMONT Cedex 9
Téléphone : 03.25.03.06.17
Fax : 03.25.32.20.36

PLAN DE RECOLEMENT

COMMUNE DE CIRFONTAINES EN AZOIS

HAUTE MARNE
Reseau AEP
Planche 2

MAITRE D'OUVRAGE:
Commune de Cirfontaines-en-Azois
52370 CIRFONTAINES-EN-AZOIS
Tél : 03 25 32 93 75

MAITRE D'OEUVRE:
BEREST
Agence de Bourgogne
Tél : 03 80 38 14 28

N° AFFAIRE	FORMAT	ECHELLE	PHASE	N° OUVRAGE	DISCIPLINE	TYPE Doc	N° DOC	REV
0 9 5 2 0 3 0	A0+	1/250	R E C		V R	T D	1 0 2	0

IND	DATE	DESS.	VERIF.	VISA	MODIFICATIONS
G					
F					
E					
D					
C					
B					
A					
O	10/11/10	R.W	JDD		Emission

ROUSSEY

SAS ROUSSEY
ZA de Semoutiers
BP 2001
52 901 CHAUMONT Cedex 9
Téléphone : 03.25.03.06.17
Fax : 03.25.32.20.36

PLAN DE RECOLEMENT

COMMUNE DE CIRFONTAINES EN AZOIS

HAUTE MARNE
Reseau AEP
Planche 1

MAITRE D'OUVRAGE:
Commune de Cirfontaines-en-Azois
52370 CIRFONTAINES-EN-AZOIS
Tél : 03 25 32 93 75

MAITRE D'OEUVRE:
BEREST
Agence de Bourgogne
Tél : 03 80 38 14 28

N° AFFAIRE	FORMAT	ECHELLE	PHASE	N° OUVRAGE	DISCIPLINE	TYPE Doc	N° DOC	REV
0 9 5 2 0 3 0	A0+	1/250	R E C		V R	T D	1 0 1	0

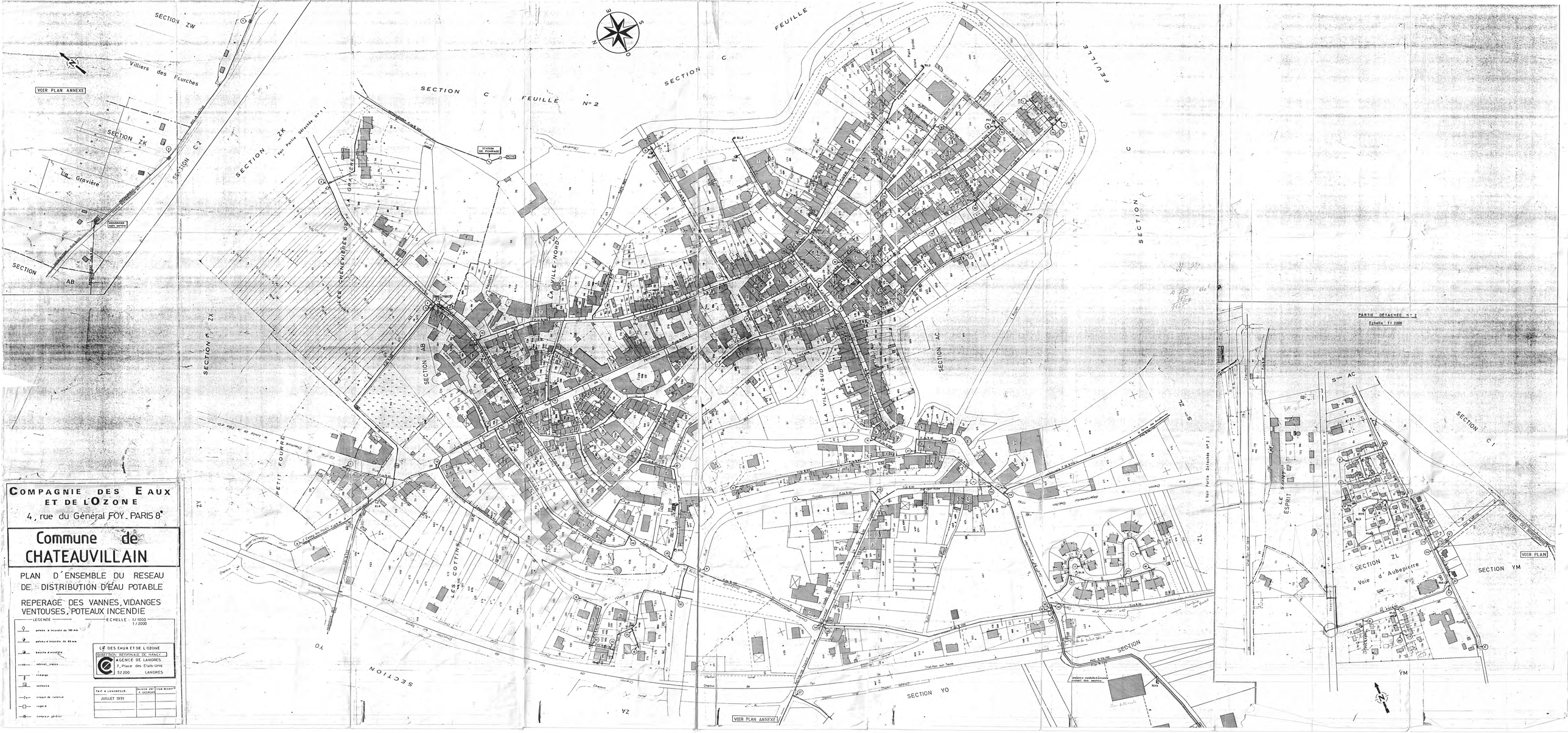
COMPAGNIE DES EAUX ET DE L'OZONE
4, rue du Général FOY. PARIS 8e
Commune de CHATEAUVILLAIN
PLAN D'ENSEMBLE DU RESEAU DE DISTRIBUTION D'EAU POTABLE
REPERAGE DES VANNES, VIDANGES VENTOUSES, POTEAUX INCENDIE
LEGENDE
ECHELLE 1/1000 1/2000
poteau d'incendie de 100 mm
poteau d'incendie de 65 mm
bouche d'incendie
robinet purge
vidange
ventouse
clapet de retenue
regard
compteur général
CIe DES EAUX ET DE L'OZONE
DIRECTION REGIONALE DE FRANCE
AGENCE DE LANGRES
7, Place des Etats-Unis
52 200 LANGRES
FAIT A LANGRESLE
JUILLET 1991
DESSINE PAR J. GEORGES
VISA DESSIN
SECTION ZW
Villiers des Fourches
VOIR PLAN ANNEXE
SECTION ZK
SECTION C2
La Gravière
RESERVOIR SEMI ENTERRE
SECTION AB
SECTION ZX
SECTION C
FEUILLE N° 2
(Voir Partie Détachée N° 1)
STATION DE POMPAGE
LES CHENEVIERES
LA VILLE-NORD
LA VILLE-SUD
SECTION AC
SECTION ZL
(Voir Partie Détachée N° 2)
PETIT FOURRE
LES COTTINS
SECTION YO
SECTION YM
SECTION ZA
VOIR PLAN ANNEXE
PARTIE DETACHEE N° 2
Echelle 1/2000
LE SAINT ESPRIT
Voie d'Aubepierre
SECTION C1
SECTION YM
VOIR PLAN

DEPARTEMENT DE LA HAUTE - MARNE

Sub. CHAUMONT
26 AOUT 1992
COURRIER - ARRIVEE

DIRECTION DEPARTEMENTALE

DE L'AGRICULTURE ET DE LA FORET

SYNDICAT INTERCOMMUNAL D'A.E.P. DE

BRETHENAY

RENFORCEMENT DE L'A.E.P.

NOUVELLE ADDUCTION ENTRE BUXIERES-LES-VILLIERS ET VALDELANCOURT

PROFIL EN LONG N° 3

Dressé le : 15.07.1992

S 201

BUXIERES-VALDELANCOURT N°3

Plan de comparaison 265.00

| | | |

DEPARTEMENT DE LA HAUTE - MARNE

DIRECTION DEPARTEMENTALE

DE L'AGRICULTURE ET DE LA FORET

SYNDICAT INTERCOMMUNAL D'A.E.P. DE

BRETHENAY

RENFORCEMENT DE L'A.E.P.

NOUVELLE ADDUCTION ENTRE BUXIERES-LES-VILLIERS ET VALDELANCOURT

PROFIL EN LONG N ° 2

Dressé le : 15.07.1992

S 201

BUXIERES-VALDELANCOURT AEP N°2

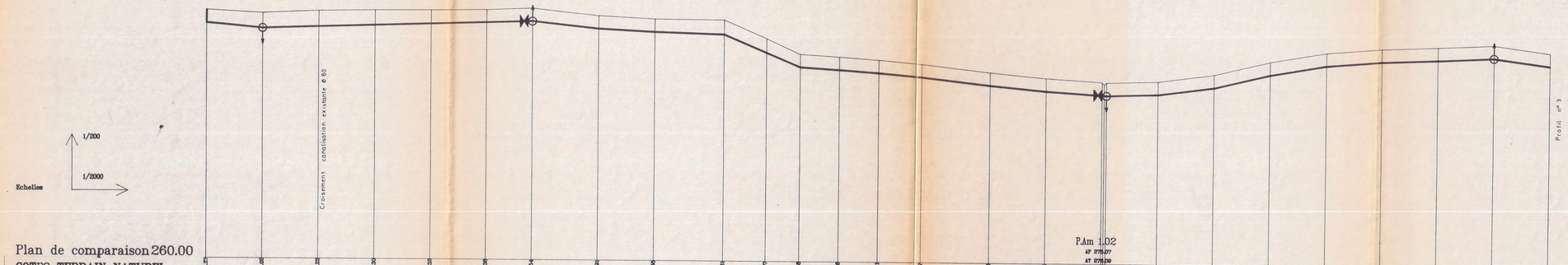

Plan de comparaison 260.00

COTES TERRAIN NATUREL	282.27		282.02		282.23		282.33		282.36	282.54		281.91		281.66		281.61		279.97	279.56		279.36	279.11		277.77		277.26		276.65		276.53		276.43		277.05		276.38		276.13		276.64		276.76		280.00		276.56
DISTANCES PARTIELLES		50.00		50.00		50.00		50.00		41.00		59.00		50.00		62.00		38.00	30.00		35.00		35.00		39.00		61.00		50.00		50.00		50.00		50.00		50.00		50.00		50.00		50.00		50.00	
DISTANCES CUMULEES	1900.00		1950.00		2000.00		2050.00		2091.00	2091.54		2150.00		2200.00		2262.00		2300.00	2330.00		2365.00		2400.00		2439.00		2500.00		2550.00		2600.00		2650.00		2700.00		2750.00		2800.00		2850.00		2900.00		2950.00		3000.00	
COTES PROJET CANALISATION	281.07		280.61		280.76		280.89		281.07	281.34		280.71		280.43		280.27		279.96	279.62		277.84		276.96		276.20		276.00		275.80		275.60		275.40		275.20		275.00		274.80		274.60		274.40		274.20		274.00	
PROFONDEURS	1.20		1.41		1.46		1.39		1.25	1.16		1.20		1.20		1.20		1.34	1.32		1.20		1.20		1.20		1.20		1.20		1.22		1.20		1.20		1.20		1.20		1.20		1.20		1.20		1.20
PENTES		-9				3						-11		-5		-3		-42			-6		-7		-9		-11		-9		-6		3		13		24		17		8		4		5		-13
DIAMETRE									Φ 80														Φ 80																Φ 80							
NUMEROS DES POINTS	28		29		30		31		32	33		34		35		36		37	38		39		40		41	42		43		44		45	46 47	48		49		50		51		52		53		54		55

600AEP02

DEPARTEMENT DE LA HAUTE - MARNE

Sub. CHAUMONT
26 AOUT 1992
COURRIER - ARRIVEE

DIRECTION DEPARTEMENTALE

DE L'AGRICULTURE ET DE LA FORET

SYNDICAT INTERCOMMUNAL D'A.E.P. DE

BRETHENAY

RENFORCEMENT DE L'A.E.P.

NOUVELLE ADDUCTION ENTRE BUXIERES-LES-VILLIERS ET VALDELANCOURT

PROFIL EN LONG N ° 1

Dressé le : 15.07.1992

S 201

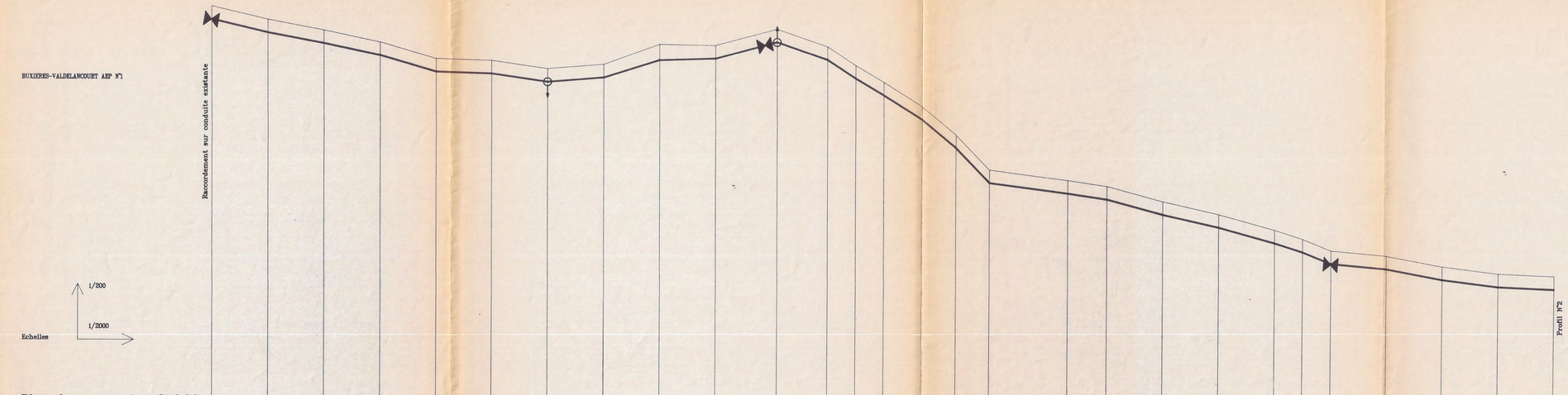

Plan de comparaison 270.00

COTES TERRAIN NATUREL	306.07	304.78	303.84	302.77	301.52	301.15	300.43	300.82	302.4	302.64	304.09	302.48	300.82	299.52	297.12	294.43	291.00	290.08	290.08	288.74	287.62	286.26	285.46	284.43	283.96	283.07	282.46	282.27
DISTANCES PARTIELLES		50.00	50.00	50.00	50.00	50.00	50.00	50.00	50.00	55.00	45.00	25.00	25.00	35.00	30.00	30.00	70.00	35.00	50.00	50.00	50.00	25.00	25.00	50.00	50.00	50.00	50.00	
DISTANCES CUMULEES	0.00	50.00	100.00	150.00	200.00	250.00	300.00	350.00	400.00	450.00	495.00	520.00	545.00	580.00	610.00	640.00	710.00	745.00	795.00	845.00	895.00	920.00	945.00	995.00	1045.00	1095.00	1145.00	1195.00
COTES PROJET CANALISATION	304.77	303.84	302.84	301.77	300.10	299.86	299.23	299.62	301.21	301.35	302.82	301.28	299.62	298.12	295.12	293.43	290.35	289.38	289.38	287.84	286.48	285.06	284.29	283.33	282.79	281.87	281.36	281.07
PROFONDEURS	1.20	1.20	1.20	1.20	1.20	1.20	1.20	1.20	1.43	1.20	1.20	1.20	1.20	1.20	1.20	1.20	1.20	1.20	1.20	1.20	1.20	1.20	1.20	1.20	1.20	1.20	1.20	1.20
PENTES		-24	-19	-21	-29	-3	-14	8	32	3	27	-35	-67	-60	-63	-83	-104	-13	-15	-27	-22	-27	-32	-41	-9	-18	-12	-4
DIAMETRE					Φ 80								Φ 80											Φ 80				
NUMEROS DES POINTS	1	2	3	4	5	6	7	8	9	10	11	12	13	14	15	16	17	18	19	20	21	22	23	24	25	26	27	28

601AEP01

DEPARTEMENT DE LA HAUTE - MARNE

DIRECTION DEPARTEMENTALE

DE L'AGRICULTURE ET DE LA FORET

SYNDICAT INTERCOMMUNAL D'A.E.P. DE

BRETHENAY

RENFORCEMENT DE L'A.E.P.

NOUVELLE ADDUCTION ENTRE BUXIERES-LES-VILLIERS ET VALDELANCOURT

PLAN D'ENSEMBLE N°2

Echelle : 1 / 2000°

Dominique FEBVRE
TRAVAUX PUBLICS
52120 ORGES - Tél. 25 31 40 80
APE : 6512 - RM : 2833Z
SIRET : 326 177 748 00018

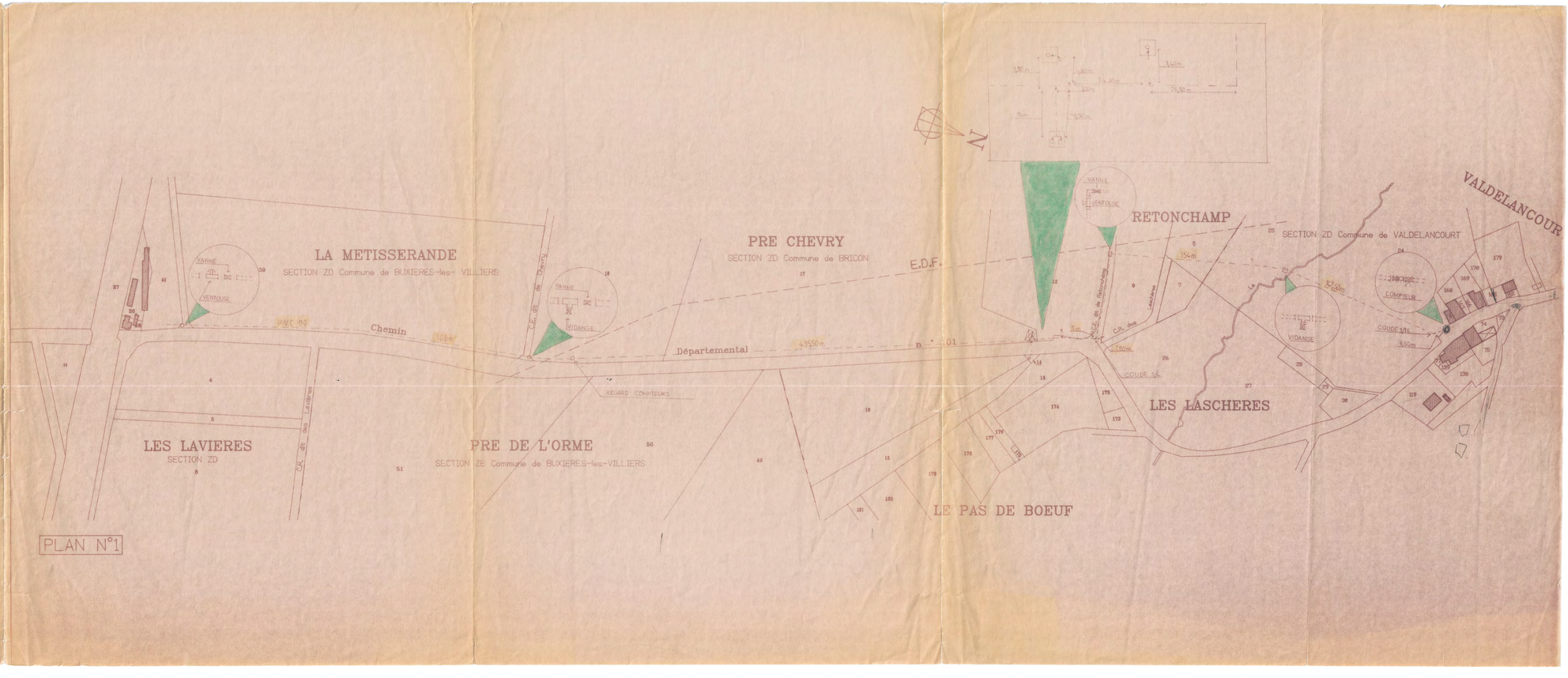

Dominique FEBVRE
TRAVAUX PUBLICS
52120 ORCES - Tél. 25 31 40 60
APE : 5512 - RM : 26352
SIRET : 326 177 748 00018

Le 10.06.93

DEPARTEMENT DE LA HAUTE - MARNE

DIRECTION DEPARTEMENTALE

DE L'AGRICULTURE ET DE LA FORET

SYNDICAT INTERCOMMUNAL D'A.E.P. DE

BRETHENAY

RENFORCEMENT DE L'A.E.P.

NOUVELLE ADDUCTION ENTRE
BUXIERES-LES-VILLIERS ET VALDELANCOURT

PLAN D'ENSEMBLE N°1

Echelle 1 / 2000 °

Dressé le 15.07.1992

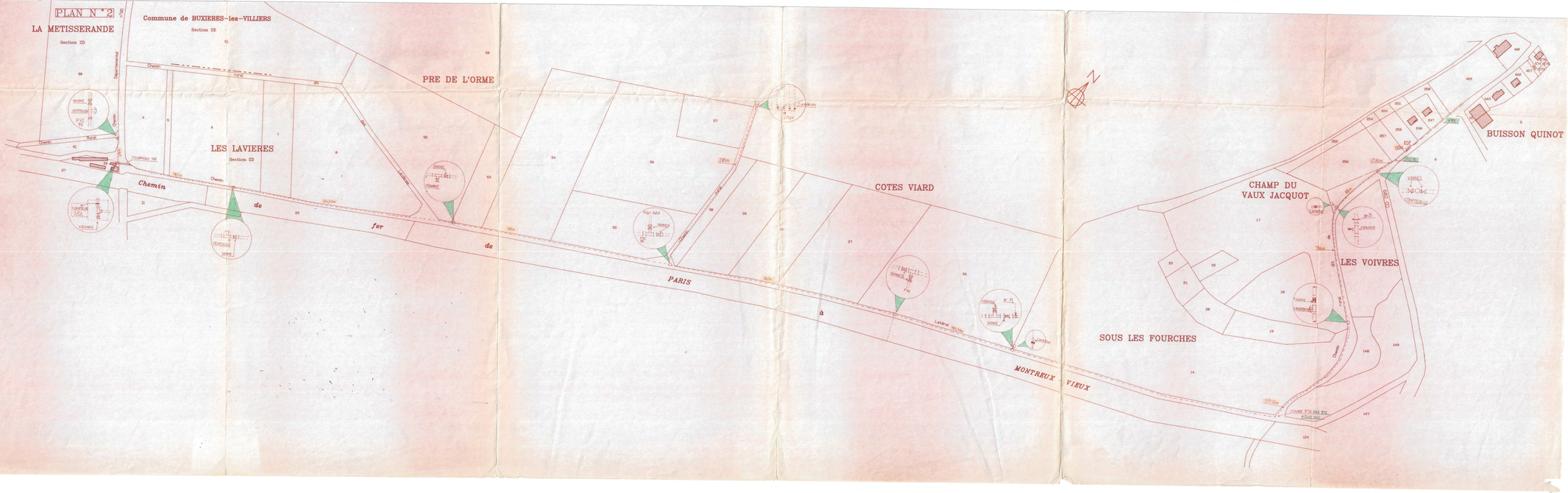

DEPARTEMENT DE LA HAUTE - MARNE

DIRECTION DEPARTEMENTALE

DE L'AGRICULTURE ET DE LA FORET

Sub. CHAUMONT
26 AOUT 1992
COURRIER - ARRIVEE

SYNDICAT INTERCOMMUNAL D'A.E.P. DE BRETHENAY

RENFORCEMENT DE L'A.E.P.

NOUVELLE ADDUCTION ENTRE BUXIERES-LES-VILLIERS ET VALDELANCOURT

PLAN DE SITUATION

Echelle 1 / 10000 °

Dressé le : 15.07.1992

S 201

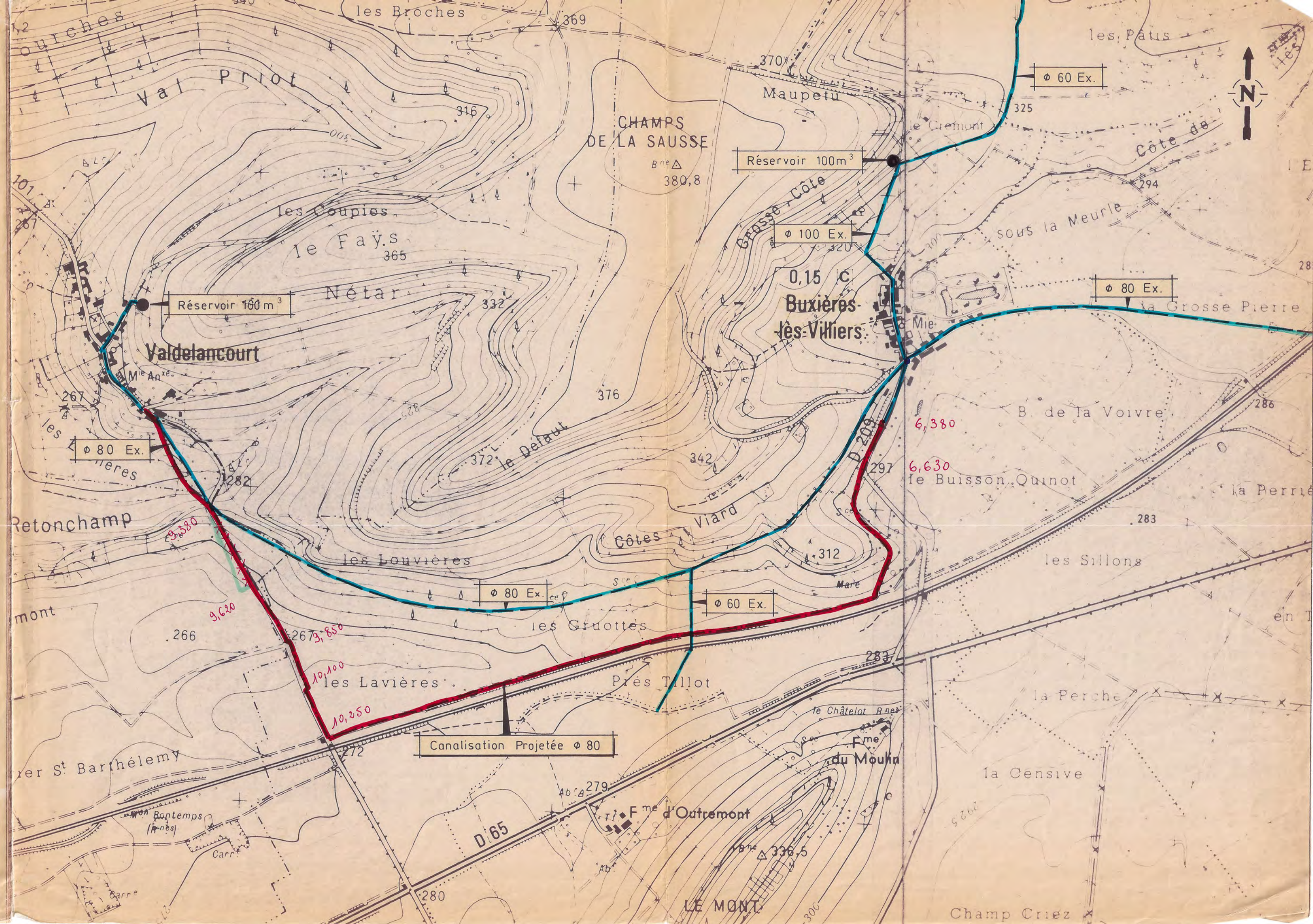

Légende :

- Réseau principal AEP (Ø 100 mm)
- Réseau branchement AEP (Ø 25 mm)
- Boîte de branchement particulier AEP
- Réseau pour Poteau Incendie (Ø 100 mm)
- Vanne de sectionnement
- Vanne de prise en charge
- Boîte de branchement particulier réseau unitaire
- Réseau unitaire (Ø)
- Réseau unitaire (Ø)

Commune de Valdelancourt

SIAE de Brethenay (mandataire)

Xavier
Peux-tu s'il te plaît contrôler les plans au le travail
Merci
Caetano

Réfection du réseau AEP

Récolement

Rue Saint Blaize

Entreprise

ROUSSEY

Maître d'oeuvre :

EURO Infra ingénierie

1 rue Henri Matisse
Rue de la Côte Grillée
52 000 CHAUMONT
Tél : 03.25.35.05.23
Fax : 03.25.35.05.24
E-Mail : EUROINFRA@wanadoo.fr
Site : www.euroinfra.fr

Echelle : 1/200

Date	Dessiné	Vérifié	Désignation	Indice
01/07/09	M.T	L.H	Origine	1.0

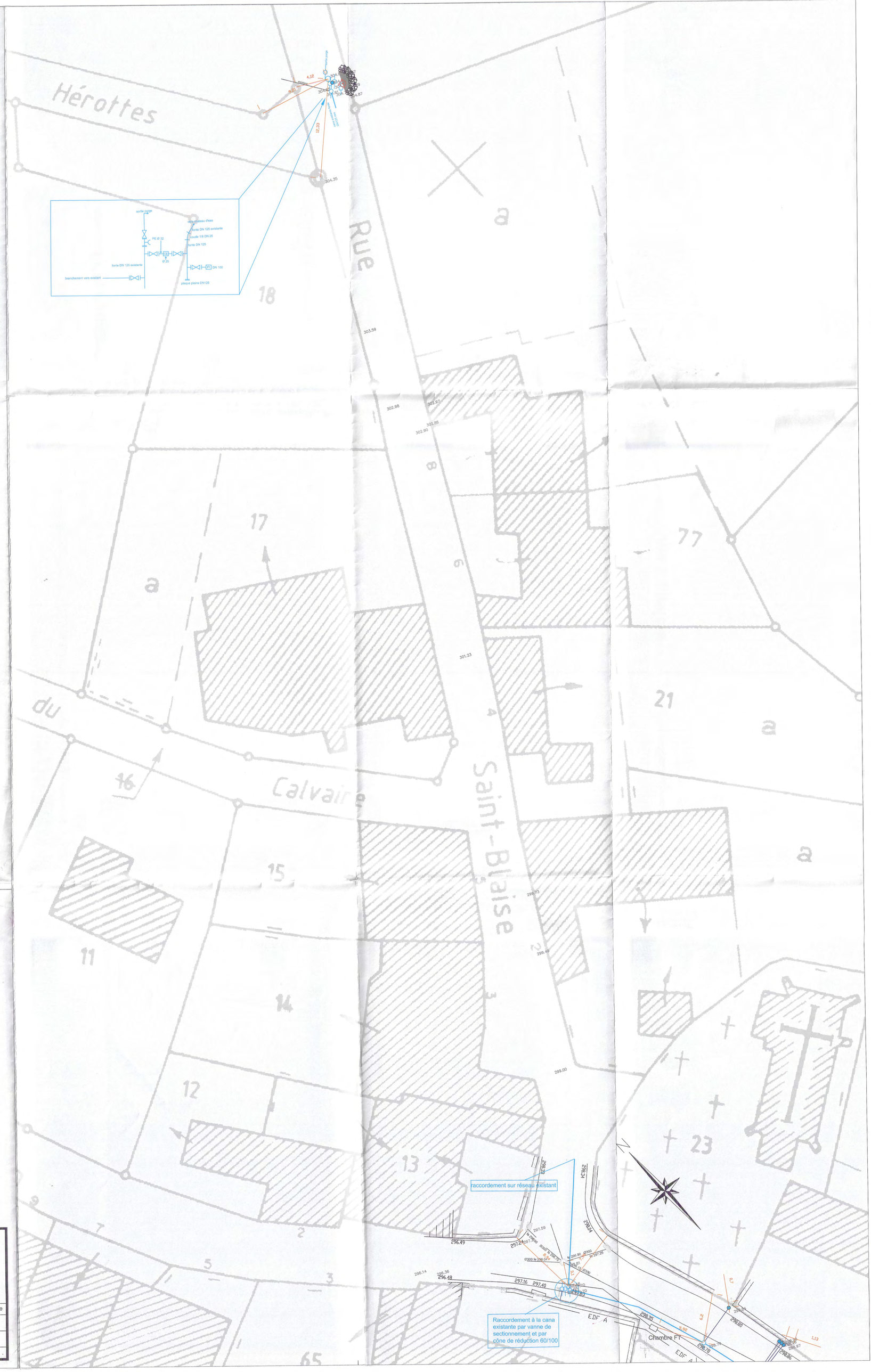

Légende :

- Réseau principal AEP (Ø 100 mm)
- Réseau branchement AEP (Ø 25 mm)
- Boîte de branchement particulier AEP
- Réseau pour Poteau Incendie (Ø 100 mm)
- Vanne de sectionnement
- Vanne de prise en charge
- Purge
- Ventouse
- Boîte de branchement particulier réseau unitaire
- Réseau unitaire

SIAE de Brethenay

Réfection du réseau AEP

Récolement

Commune de Valdelancourt
Rue Notre Dame

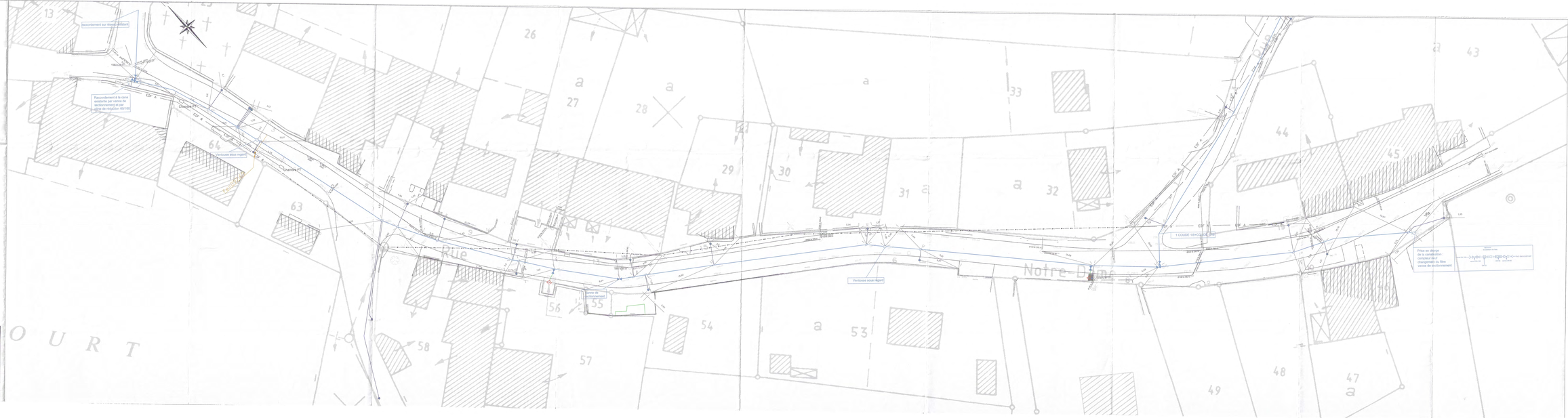

Entreprise

ROUSSEY

Maître d'oeuvre :

EURO Infra Ingénierie
1 rue Henri Matisse
Z.A.E. Les Portes du Morvan
89290 COULANGES
Tél : 03.25.38.88.22
Fax : 03.86.41.41.41
E-mail : EUROINFRA@wanadoo.fr
Site : www.euroinfra.fr

Echelle : 1/200

Date	Dessiné	Vérifié	Désignation	Indice
01/07/09	M.T	L.H	Origine	1.0

Légende :

- Réseau principal AEP (Ø 100 mm)
- Réseau branchement AEP (Ø 25 mm)
- Boîte de branchement particulier AEP
- Réseau pour Poteau Incendie (Ø 100 mm)
- Vanne de sectionnement
- Vanne de prise en charge
- Boîte de branchement particulier réseau unitaire
- Réseau unitaire (Ø)
- Réseau unitaire (Ø)

Commune de Valdelancourt

SIAE de Brethenay (mandataire)

Réfection du réseau AEP

Récolement

Rue de Buxières

Entreprise

ROUSSEY

Maitre d'oeuvre :

EURO Infra ingénierie

1 rue Henri Matisse
Rue de la Côte Grillée
52 000 CHAUMONT
Tél : 03.25.35.05.23
Fax : 03.25.35.05.24
E-Mail : EUROINFRA@wanadoo.fr
Site : www.euroinfra.fr

Echelle : 1/200

Date	Dessiné	Vérifié	Désignation	Indice
01/07/09	M.T	L.H	Origine	1.0

Commune : AUTREVILLE-SUR-LA-RENNE (31)
Section : YM01

Echelle d'édition : 1/2500

Echelle d'origine : 1/1000

Date de l'édition : 04-06-2007

CENTRE DES IMPÔTS FONCIER
Cité Administrative
CHAUMONT
Hte-Marne

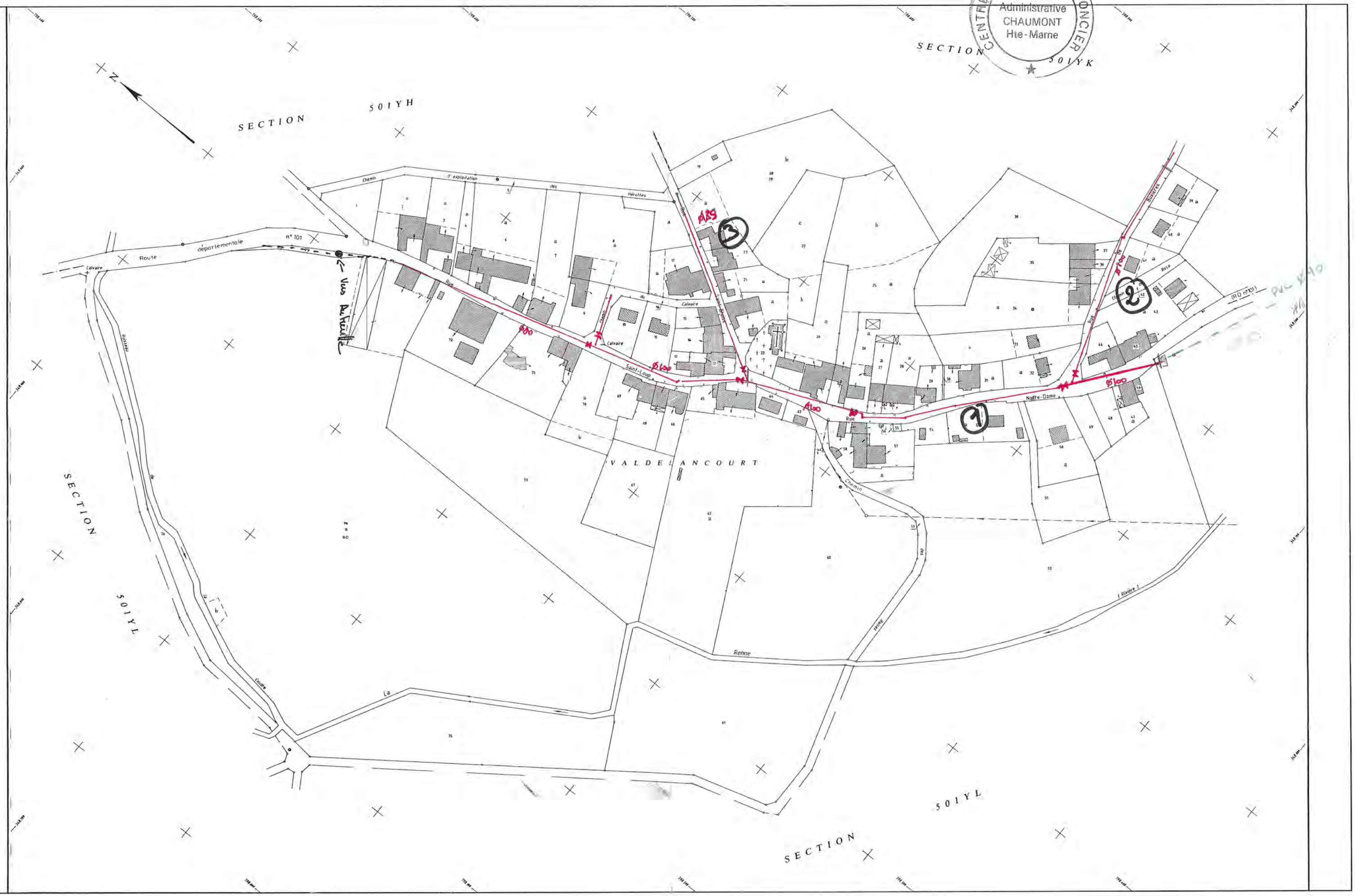

SARL SCHMIT TP
Rue de la Creuse - Zone artisanale
21400 VANVEY
Tél. : 03.80.81.84.20

Département de la HAUTE MARNE

Groupement de commande : Commune d'Autreville sur la Renne (mandataire) - SIAEP de Lavilleneuve Montheries

TRAVAUX D'EAU POTABLE

Remplacement de pièces d'eau et branchements plomb

PLAN DE RECOLEMENT

Planche 8

1/500

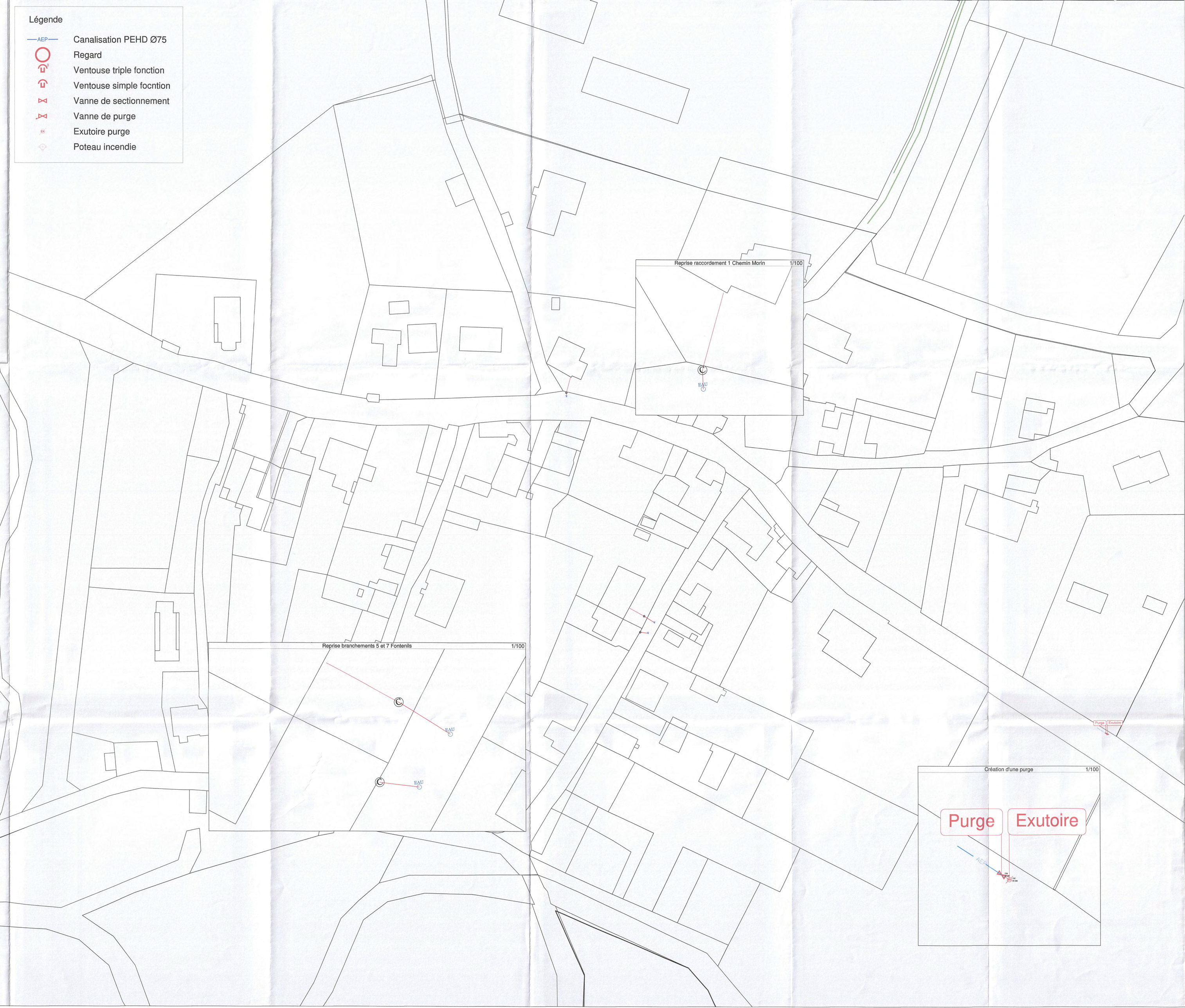

SARL SCHMITT TP
Rue de la Creuse - Zone artisanale
21400 VANVEY
Tél. : 03.80.81.84.20

Département de la HAUTE MARNE

Groupement de commande : Commune d'Autreville sur la Renne (mandataire) - SIAEP de Lavilleneuve Montheries

TRAVAUX D'EAU POTABLE

Remplacement de pièces d'eau et branchements plomb

PLAN DE RECOLEMENT

Planche 7

1/500

Légende

- Canalisation PEHD Ø75
- Regard
- Ventouse triple fonction
- Ventouse simple focntion
- Vanne de sectionnement
- Vanne de purge
- Exutoire purge
- Poteau incendie

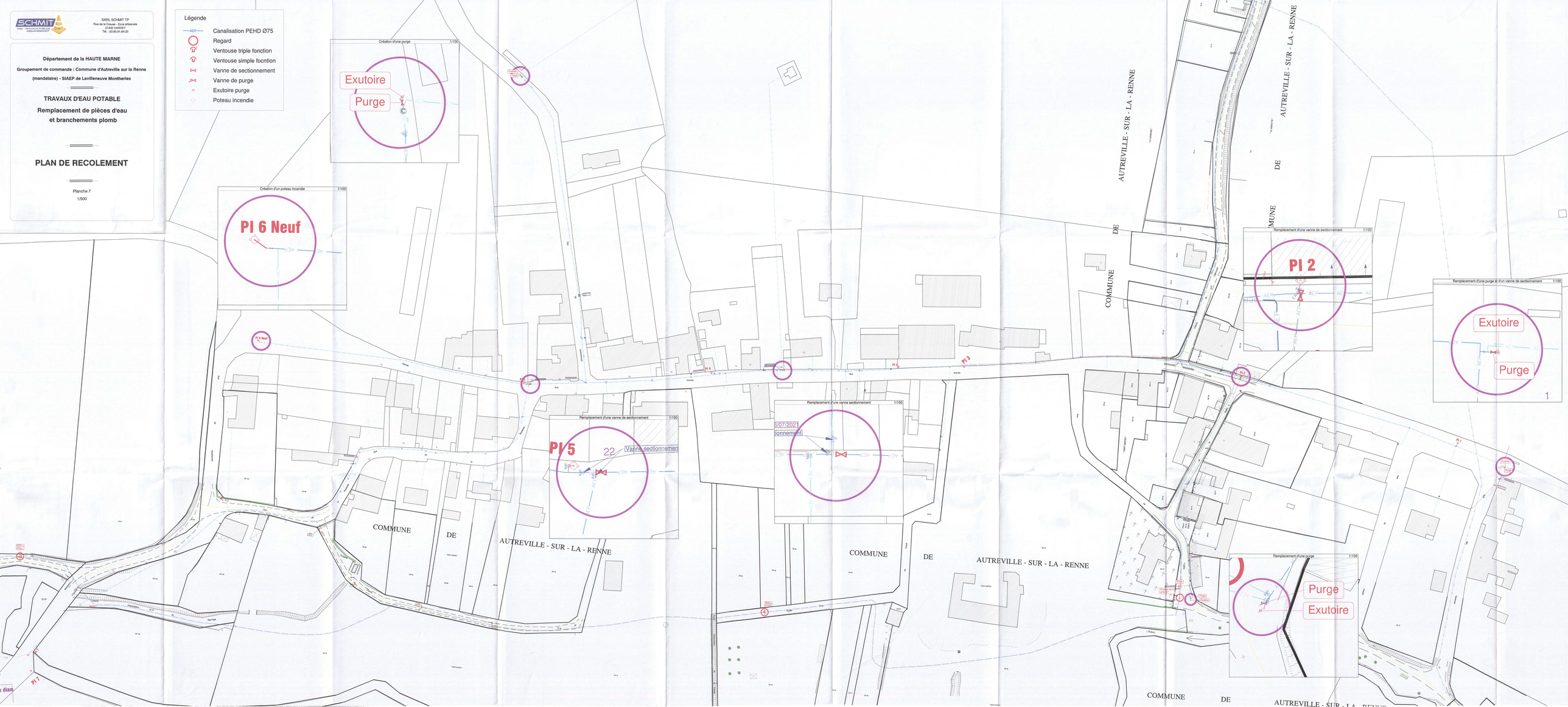

SARL SCHMIT TP
Rue de la Creuse - Zone artisanale
21400 VANVEY
Tél. : 03.80.81.84.20

Département de la HAUTE MARNE

Groupement de commande : Commune d'Autreville sur la Renne (mandataire) - SIAEP de Lavilleneuve Montheries

TRAVAUX D'EAU POTABLE

Raccordement en eau potable du village de Saint Martin sur la Renne au Syndicat des Eaux de Lavilleneuve Montheries

PLAN DE RECOLEMENT

Planche 6

1/200

Légende

- Canalisation PEHD Ø75
- Regard
- Ventouse triple fonction
- Ventouse simple focntion
- Vanne de sectionnement
- Vanne de purge
- Exutoire purge
- Poteau incendie

SARL SCHMIT TP
Rue de la Croize - Zone artisanale
31400 SAWDEY
Tél. : 03.80.81.84.20

Département de la HAUTE MARNE

Groupement de commande : Commune d'Autreville sur la Renne (mandataire) - SIAEP de Lavilleneuve Montheries

TRAVAUX D'EAU POTABLE

Raccordement en eau potable du village de Saint Martin sur la Renne au Syndicat des Eaux de Lavilleneuve Montheries

PLAN DE RECOLEMENT

Planche 5

1/200

Légende

- AEP — Canalisation PEHD Ø75
- Regard
- Ventouse triple fonction
- Ventouse simple focntion
- Vanne de sectionnement
- Vanne de purge
- Exutoire purge
- Poteau incendie

COMMUNE DE AUTREVILLE - SUR - LA - RENNE

SARL SCHMIT TP
Rue de la Creuse - Zone artisanale
21400 VANVEY
Tél. : 03.80.81.84.20

Département de la HAUTE MARNE

Groupement de commande : Commune d'Autreville sur la Renne (mandataire) - SIAEP de Lavilleneuve Montheries

TRAVAUX D'EAU POTABLE

Raccordement en eau potable du village de Saint Martin sur la Renne au Syndicat des Eaux de Lavilleneuve Montheries

PLAN DE RECOLEMENT

Planche 4

1/200

Légende

- Canalisation PEHD Ø75
- Regard
- Ventouse triple fonction
- Ventouse simple focntion
- Vanne de sectionnement
- Vanne de purge
- Exutoire purge
- Poteau incendie

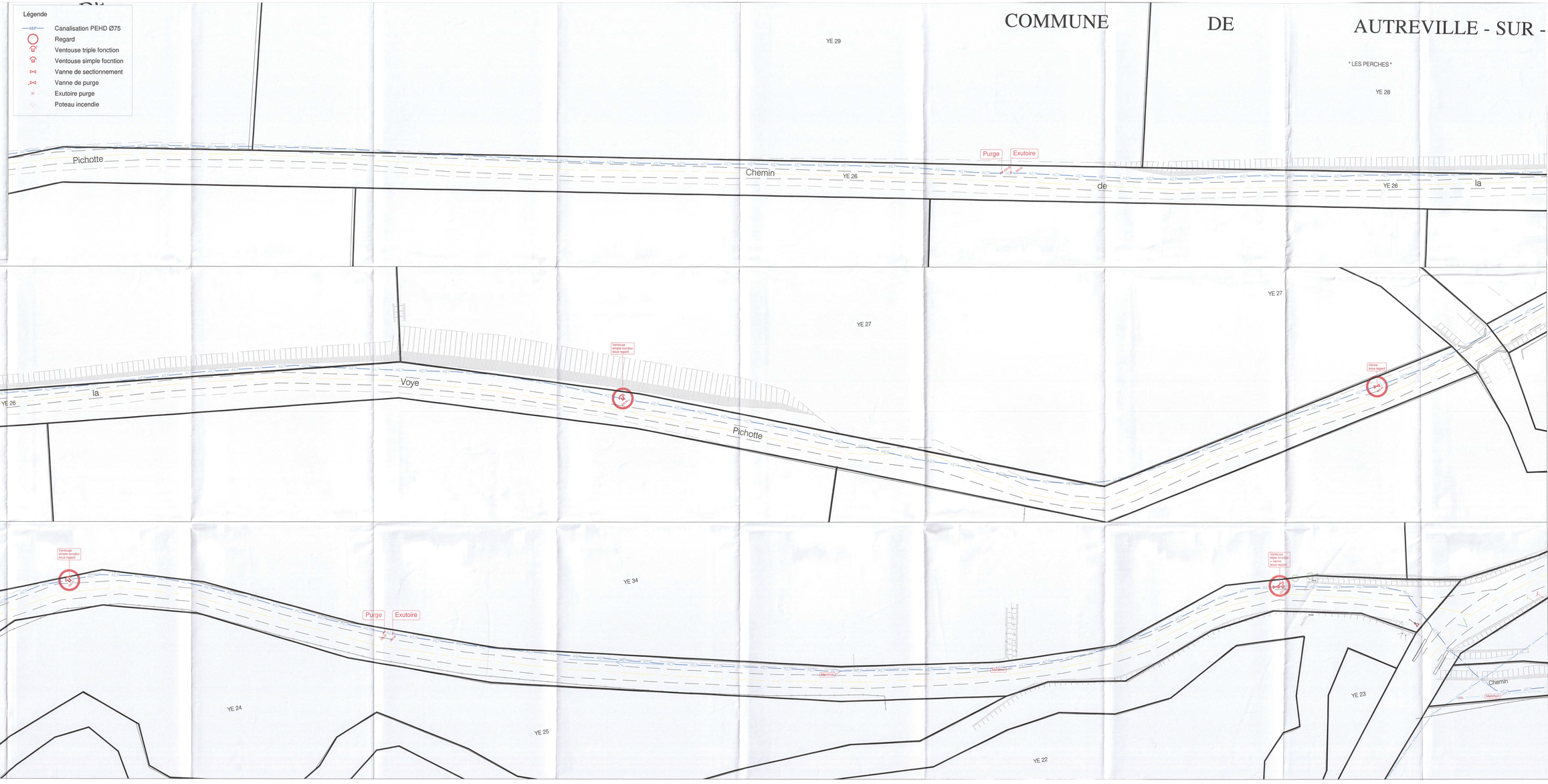

SARL SCHMIT TP
Rue de la Craupe - Zone artisanale
51400 VAVREY
Tél. : 03.85.81.84.20

Département de la HAUTE MARNE

Groupement de commande : Commune d'Autreville sur la Renne

(mandataire) - SIAEP de Lavilleneuve Montheries

TRAVAUX D'EAU POTABLE

Raccordement en eau potable du village de Saint Martin sur la Renne au Syndicat des Eaux de Lavilleneuve Montheries

PLAN DE RECOLEMENT

Planche 3

1/200

Légende

- Canalisation PEHD Ø75
- Regard
- Ventouse triple fonction
- Ventouse simple focntion
- Vanne de sectionnement
- Vanne de purge
- Exutoire purge
- Poteau incendie

SARL SCHMIT TP
Rue de la Creuse - Zone artisanale
21400 VANVEY
Tél. : 03.80.81.84.20

Département de la HAUTE MARNE

Groupement de commande : Commune d'Autreville sur la Renne (mandataire) - SIAEP de Lavilleneuve Montheries

TRAVAUX D'EAU POTABLE

Raccordement en eau potable du village de Saint Martin sur la Renne au Syndicat des Eaux de Lavilleneuve Montheries

PLAN DE RECOLEMENT

Planche 2

1/200

Légende

- Canalisation PEHD Ø75
- Regard
- Ventouse triple fonction
- Ventouse simple focntion
- Vanne de sectionnement
- Vanne de purge
- Exutoire purge
- Poteau incendie

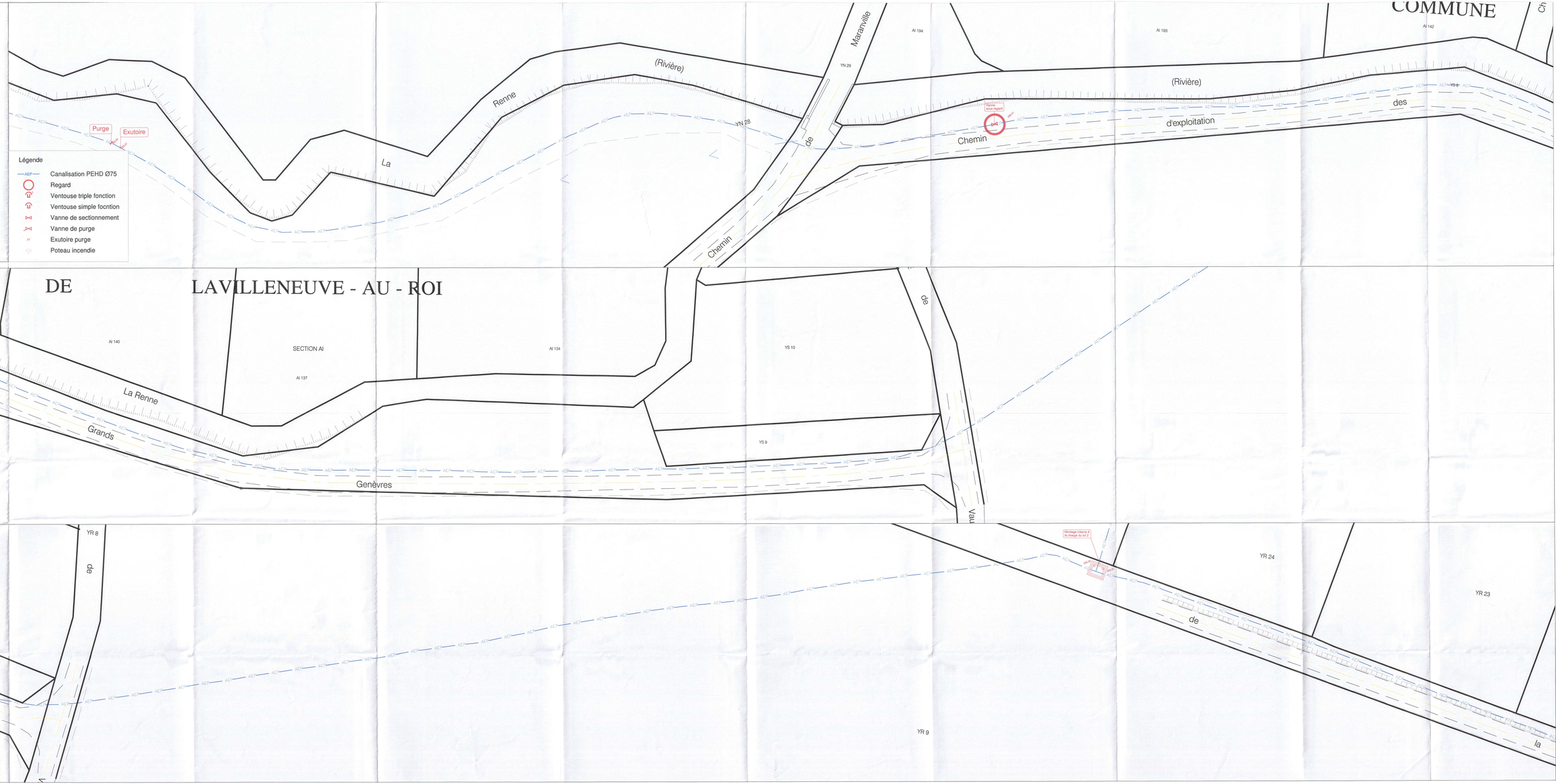

SARL SCHMITT TP
Rue de la Creuse - Zone artisanale
21400 VANNEY
Tél. : 03.80.81.84.20

Département de la HAUTE MARNE

Groupement de commande : Commune d'Autreville sur la Renne (mandataire) - SIAEP de Lavilleneuve Montheries

TRAVAUX D'EAU POTABLE

Raccordement en eau potable du village de Saint Martin sur la Renne au Syndicat des Eaux de Lavilleneuve Montheries

PLAN DE RECOLEMENT

Planche 1

1/200

Légende

- Canalisation PEHD Ø75
- Regard
- Ventouse triple fonction
- Ventouse simple focntion
- Vanne de sectionnement
- Vanne de purge
- Exutoire purge
- Poteau incendie

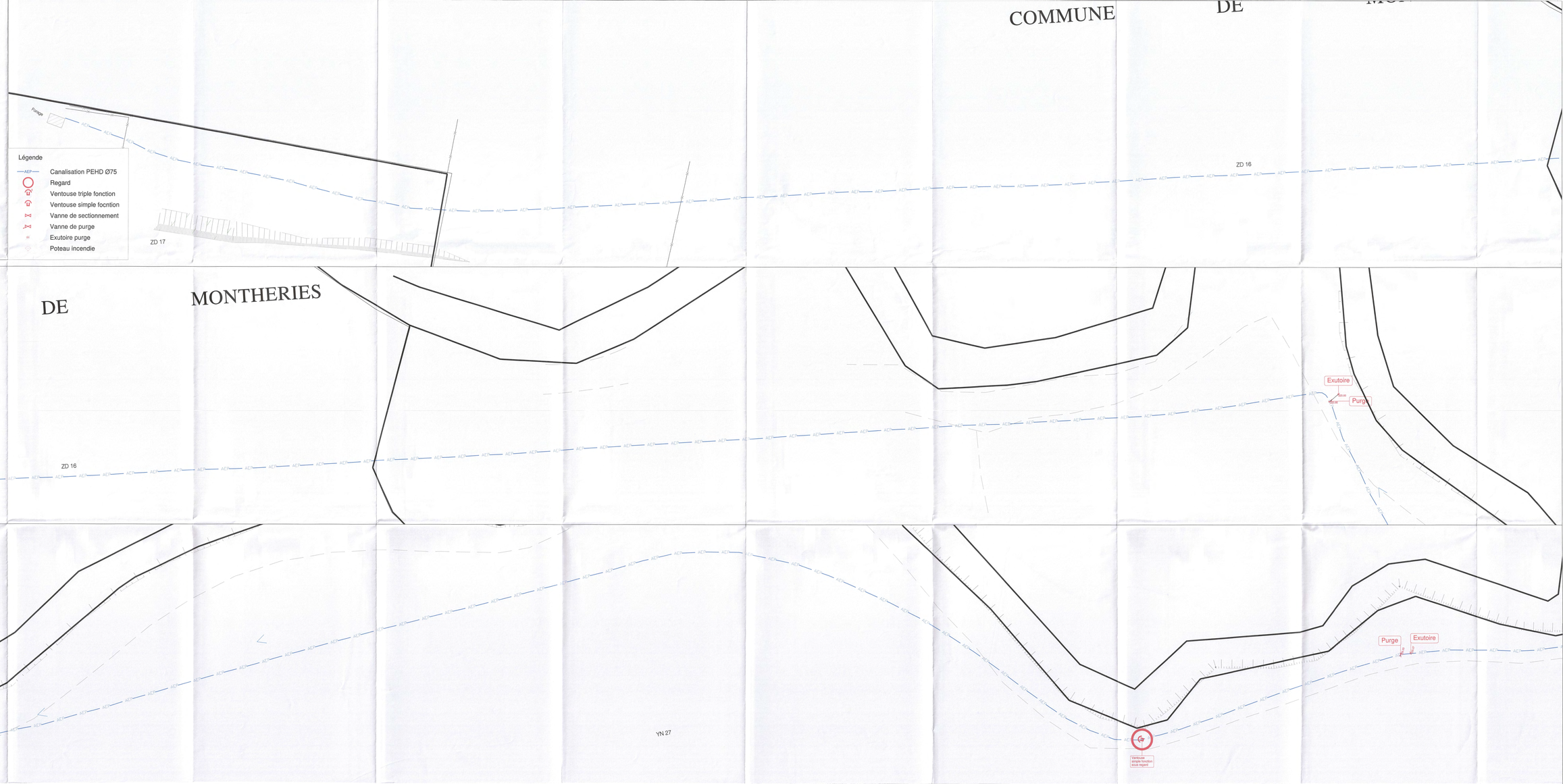

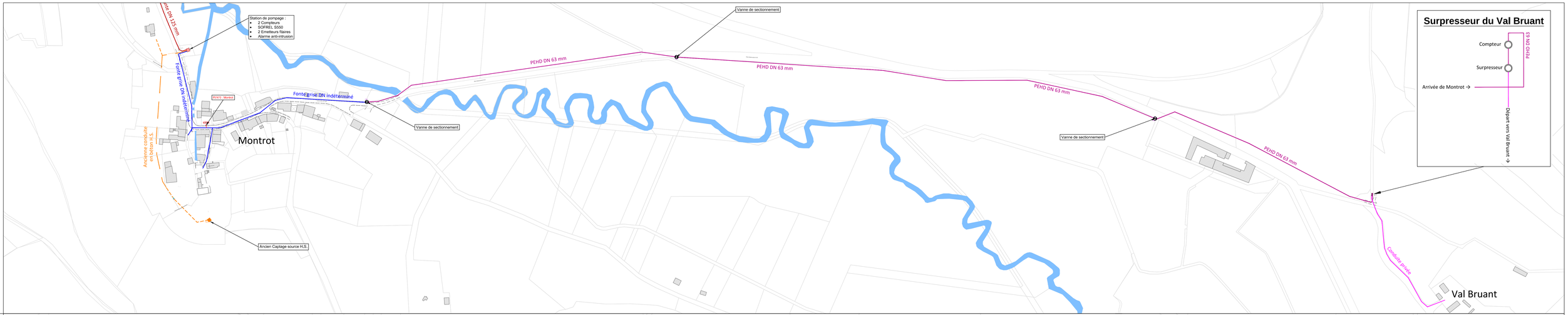

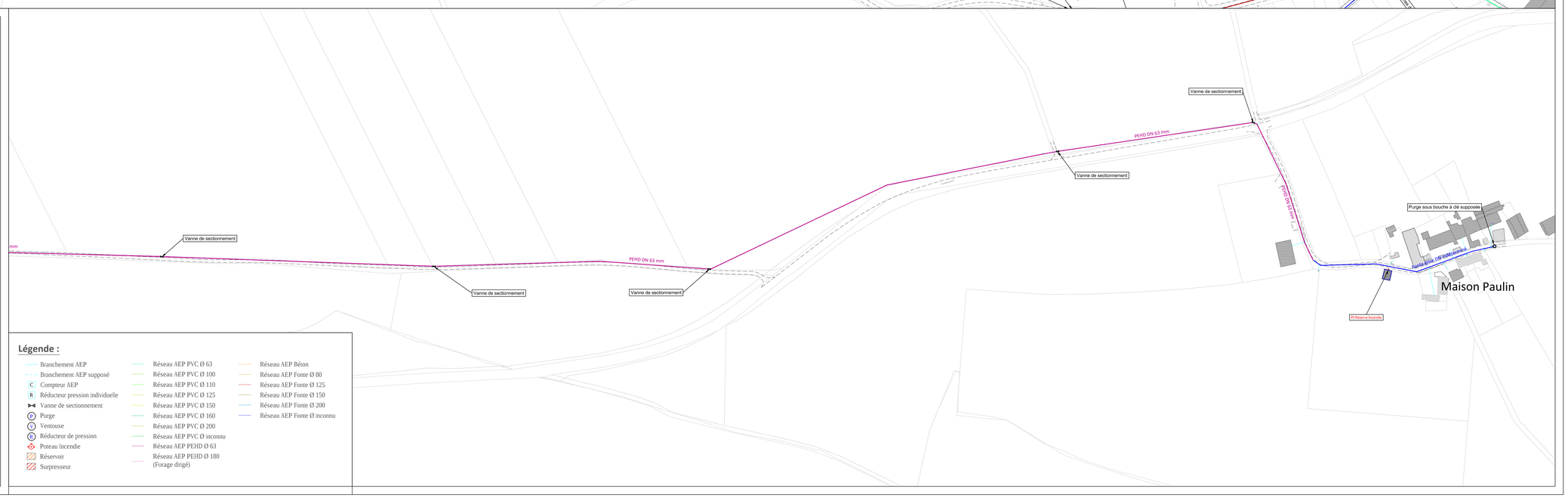

Ma´trise d'Ouvrage :

Commune d'Arc en Barrois

2 Place Moreau - 52 210 ARC EN BARROIS

Tél. : 03.25.02.51.33

Arc-en-Barrois

Récolement du réseau d'eau potable sur l'ensemble de la commune d'Arc en Barrois

Plan Global : Ecarts Arc en Barrois

Légende :

- Branchement AEP
- Branchement AEP supposé
- Compteur AEP
- Réducteur pression individuelle
- Vanne de sectionnement
- Purge
- Ventouse
- Réducteur de pression
- Poteau Incendie
- Réservoir
- Surpresseur
- Réseau AEP PVC Ø 63
- Réseau AEP PVC Ø 100
- Réseau AEP PVC Ø 110
- Réseau AEP PVC Ø 125
- Réseau AEP PVC Ø 150
- Réseau AEP PVC Ø 160
- Réseau AEP PVC Ø 200
- Réseau AEP PVC Ø inconnu
- Réseau AEP PEHD Ø 63
- Réseau AEP PEHD Ø 180 (Forage dirigé)
- Réseau AEP Béton
- Réseau AEP Fonte Ø 80
- Réseau AEP Fonte Ø 125
- Réseau AEP Fonte Ø 150
- Réseau AEP Fonte Ø 200
- Réseau AEP Fonte Ø inconnu

EURO Infra ingénierie

1, rue Henri Matisse
52 000 CHAUMONT
Tél: 03.25.35.05.23
Fax: 03.25.35.05.24
Mail: euroinfra@wanadoo.fr
Site: www.euroinfra.fr

Echelle : 1 / 2000

Date	Dessiné	Vérifié	Modifications		Indice
19/04/2021	C.C.	P.H.	Origine		0
07/05/2021	N.S.	P.H.	Origine		1

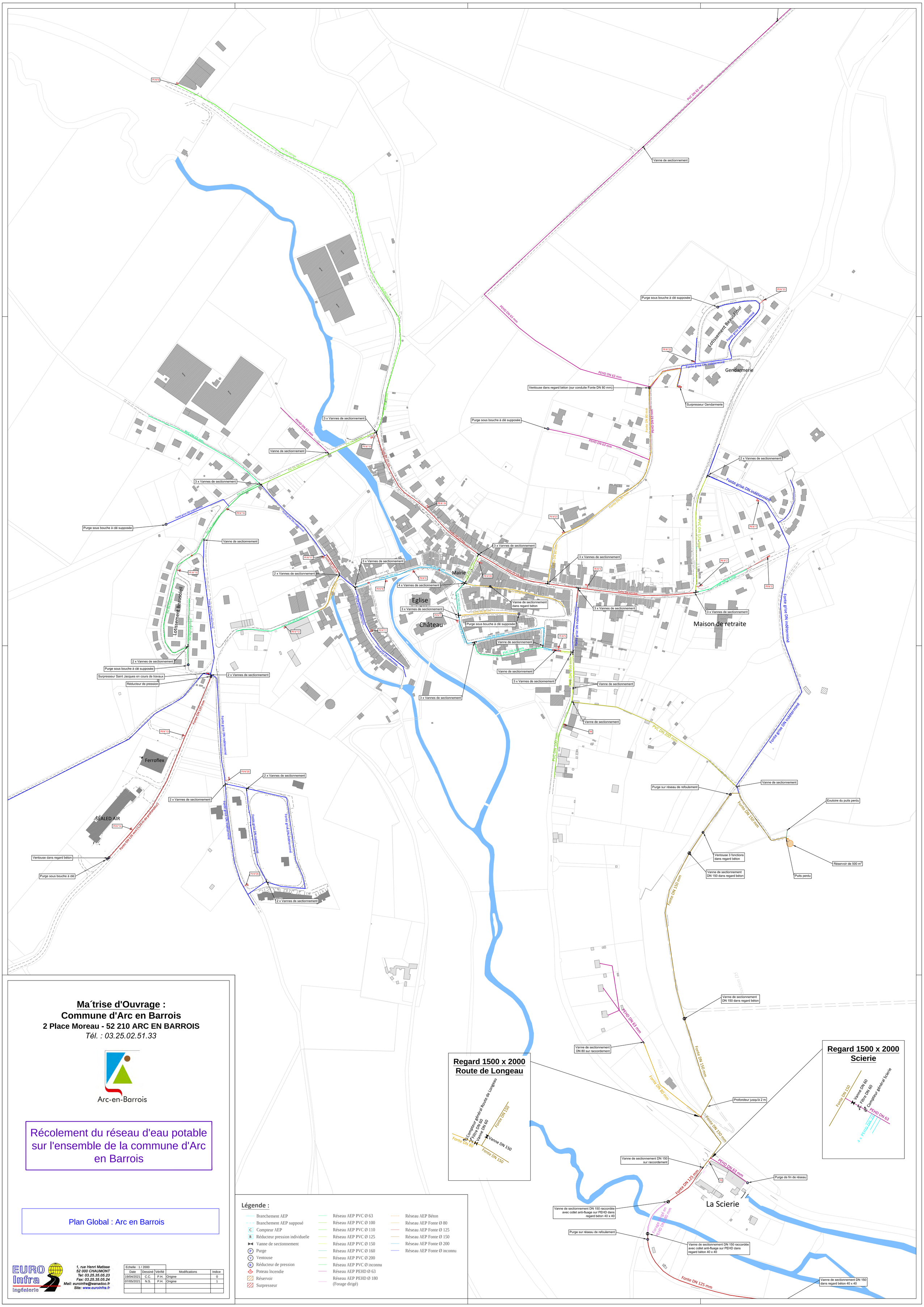

Ma´trise d'Ouvrage :
Commune d'Arc en Barrois
2 Place Moreau - 52 210 ARC EN BARROIS
Tél. : 03.25.02.51.33

Arc-en-Barrois

Récolement du réseau d'eau potable sur l'ensemble de la commune d'Arc en Barrois

Plan Global : Arc en Barrois

Légende :

- Branchement AEP
- Branchement AEP supposé
- Compteur AEP
- Réducteur pression individuelle
- Vanne de sectionnement
- Purge
- Ventouse
- Réducteur de pression
- Poteau Incendie
- Réservoir
- Surpresseur
- Réseau AEP PVC Ø 63
- Réseau AEP PVC Ø 100
- Réseau AEP PVC Ø 110
- Réseau AEP PVC Ø 125
- Réseau AEP PVC Ø 150
- Réseau AEP PVC Ø 160
- Réseau AEP PVC Ø 200
- Réseau AEP PVC Ø inconnu
- Réseau AEP PEHD Ø 63
- Réseau AEP PEHD Ø 180 (Forage dirigé)
- Réseau AEP Béton
- Réseau AEP Fonte Ø 80
- Réseau AEP Fonte Ø 125
- Réseau AEP Fonte Ø 150
- Réseau AEP Fonte Ø 200
- Réseau AEP Fonte Ø inconnu

EURO Infra Ingénierie
1, rue Henri Matisse
52 000 CHAUMONT
Tel: 03.25.35.05.23
Fax: 03.25.35.05.24
Mail: euroinfra@wanadoo.fr
Site: www.euroinfra.fr

Echelle : 1 / 2000

Date	Dessiné	Vérifié	Modifications	Indice
19/04/2021	C.C.	P.H.	Origine	0
07/05/2021	N.S.	P.H.	Origine	1

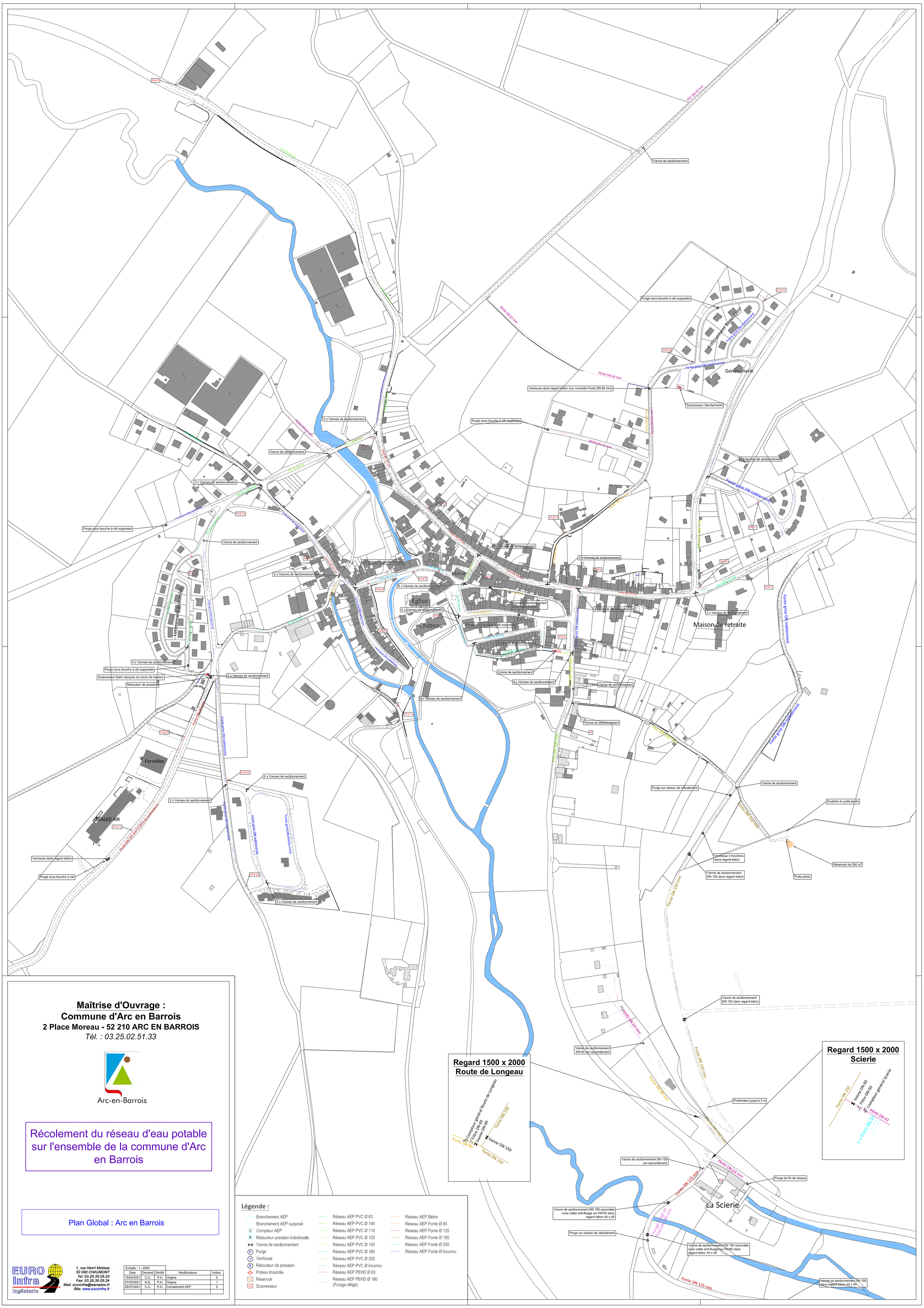

Maîtrise d'Ouvrage :
Commune d'Arc en Barrois
2 Place Moreau - 52 210 ARC EN BARROIS
Tél. : 03.25.02.51.33

Arc-en-Barrois

Récolement du réseau d'eau potable sur l'ensemble de la commune d'Arc en Barrois

Plan Global : Arc en Barrois

EURO Infra ingénierie
1, rue Henri Matisse
52 000 CHAUMONT
Tel: 03.25.35.05.23
Fax: 03.25.35.05.24
Mail: euroinfra@wanadoo.fr
Site: www.euroinfra.fr

Echelle : 1 / 2000

Date	Dessiné	Vérifié	Modifications	Indice
19/04/2021	C.C.	P.H.	Origine	0
07/05/2021	N.S.	P.H.	Origine	1
26/07/2021	C.C.	P.H.	Complément AEP	2

PLAN DE RECOLEMENT

RESEAU A.E.P DE LA COMMUNE D'AIZAINVILLE

ANNEXE AU CAHIER DE REPERAGE DES BOUCHES A CLE

SITUATION DES RAPPELS

- Vanne
- Purge
- Bouche d'incendie
- Canalisation Ø 80,6 / 90
- " Ø 63,2 / 75
- " Ø 33 6 / 40

Entreprise DON à Jonvelle (70)

Dressé le 23.11.1979

Circuit eau - Saint Martin.

● Borne incendie - Qte 7.

Pas de vanne de sectionnement pour ces circuits ϕ inconnu.

Conduite principale - ϕ100 à confirmer

Aucune ventouse trouvée sur le réseau.

Nota : La conduite d'alimentation est differente de la conduite de distribution.

découverte d'une conduite fonte ø 60
en face de chez LESOUR - (voir plan)

Section B Feuille No 8

Section B Feuille No 9

Section D Feuille No 1

Section A Feuille No 12

Section E Feuille No 7

Section E Feuille No 2

Section E Feuille No 3

Village

Noue Badotte

Jardins du Moulin

Porte de l'eau

Sanrémy

La Motte

Calvaire d'Aubepierre sur Aube

Chemin Vicinal ordinaire

Chemin Rural de Derrière les Murs

Chemin Rural de la Fontaine

Chemin Rural de la Porte de l'eau

Chemin Rural de la Fontaine Bleue à Aubepierre

Chemin Rural de la Fontaine Bleue à Aubepierre

Chemin Rural de la Fontaine Bleue à Aubepierre

LEGENDE RESEAUX AEP

- réseau Distribution PEHD PN 16 DN 160mm réalisé
- branchement PEHD 20/2 réalisé
- réseau Refoulement PEHD PN 16 DN 160mm réalisé
- réseau Refoulement fonte 125 mm réalisé
- réseau Distribution conserné PVC DN 160mm
- réseau Branchement pour particulier DN 25mm
- réseau PEHD DN 160mm pose en 2014 et 2015

- réseau Refoulement fonte 125 mm conservé lieu du forage

- réseau PEHD PN 16 DN 200mm dédié à Animal explora

DÉPARTEMENT DE LA HAUTE MARNE
COMMUNE DE CHATEAUVILLAIN
DEPARTEMENTALE N°107

PLAN DE RECOLEMENT
RESEAU AEP

0				
1				
2				
3				
4				
A	10/09/19	J.Cornet	A.Du Noday	A.Du Noday / Patrick Albertet
Indice	Date	Dessinateur	Vérificateur	Responsable / Modificateur

sade

Compagnie Générale de Travaux d'Hydraulique

S.A. au Capital de 37 000 000 euros - R.C.S. Paris B 403 210 032

Échelle : 1/500	
N° du plan : 1.1	
Coordonnée : Lambert II étendu 1922 m	

Distribution fonte diam 125
refoulement fonte diam 125
PVC pression DN 160mm
Distribution refoulement PVC 143/160 abandonné
Distribution refoulement PVC 160mm tronçon abandonné
Canalisation alimentation ANIMAL EXPLORA
Réservoir
Sortie Forage
Forage
Sortie Forage
Forage
Sortie Forage
Forage

LAFERTÉ-SUR-AUBE
(HAUTE-MARNE)

SECTION C
FEUILLE N° 5

Feuille dressée en 1848, mise à jour pour 1938
(2e édition, à jour pour 1975)

Echelle de 1/1000

Département de la HAUTE-MARNE

Direction Départementale
de l'Equipement
--
Subdivision de BOLOGNE

M. MOUSSUT
Chef de Section
Principal des T.P.E.
--

Commune de MARANVILLE

Lotissement des Tennis

- PLAN DES TRAVAUX : ASSAINISSEMENT, EAU POTABLE, TELEPHONE -

Dressé par le Chef de Section
Principal des T.P.E. soussigné,

A BOLOGNE, le

B. MOUSSUT.

- LEGENDE -

ASSAINISSEMENT

- canalisation eaux pluviales Ø 300
- " " usées Ø 150
- branchement Ø 150
- ● R regard Ø 1000
- ■ boite de branchement pour particulier

EAU POTABLE

- canalisation Ø 80^{0}/90 P.V.C.
- branchement particulier Ø 20^{4}/25 Pe Hd
- regard pour compteur
- poteau d'incendie

TELEPHONE

- 3 tuyaux P.V.C. Ø42/45 homologués
- 1 " " " "
- chambre L2T
- ▲ borne pavillonnaire
- □ boite de branchement 30x30x30

COMMUNE DE MARANVILLE

Lotissement des Tennis

PLAN DE COMPOSITION

ECHELLE : 1/500

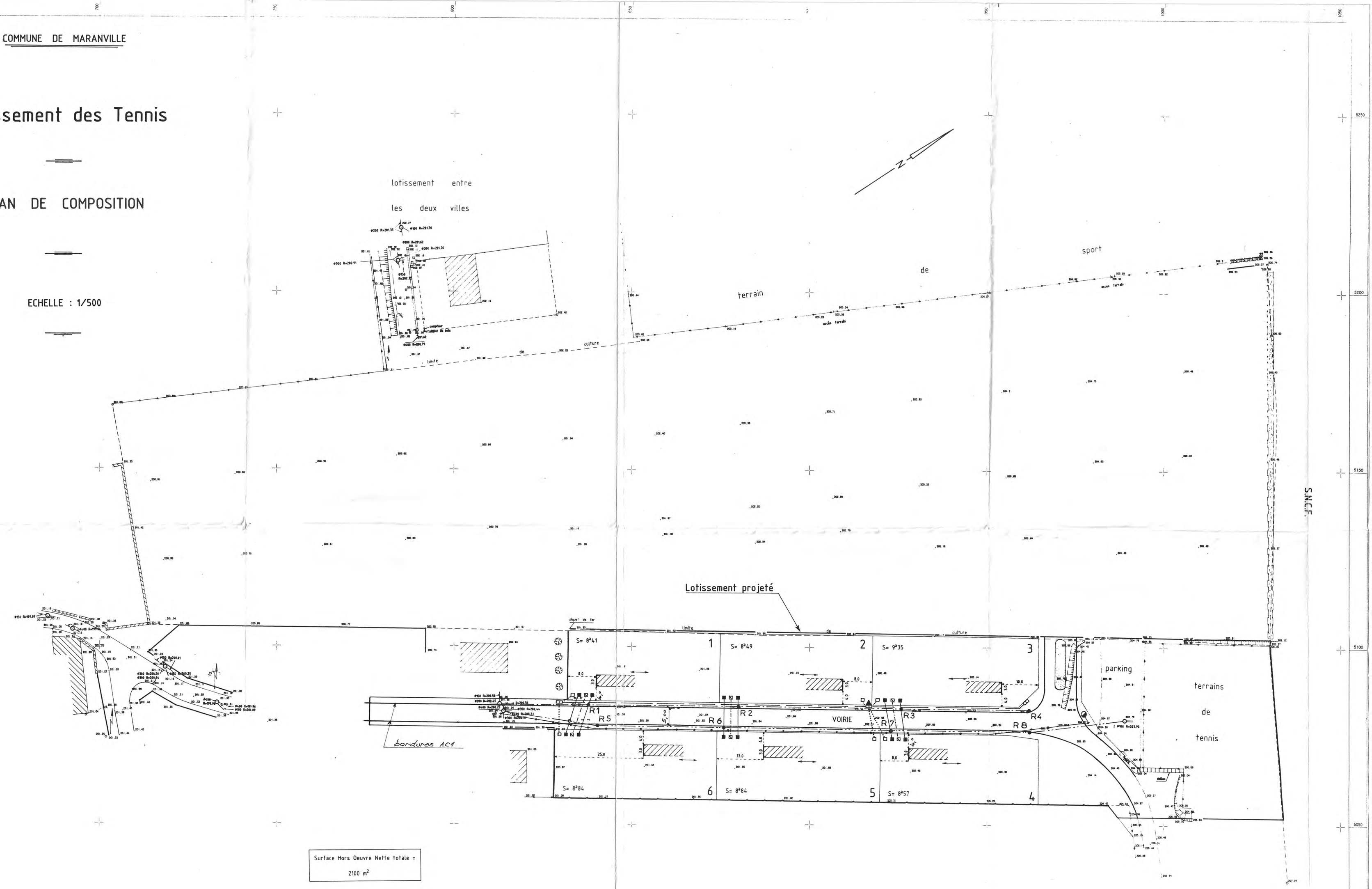

Surface Hors Oeuvre Nette totale =
2100 m²

LEGENDE :

- Zone d'implantation de la façade principale
- Angle obligé
- Sens d'orientation du faîtage principal obligatoire

Nivellement rattaché au NGF :

Repères : Gare Z=205.040
P.N. 128 Z=204.026

Plan dressé par C. MARTIN Géomètre-Expert dplg à Chaumont — Juillet 1991 - K 91083 -

- eau potable Ø 100
- Ø 80
- Ø 60

bouche d'incendie

VANNE Sectionnement 22.09.2011 : ① Ø 80 ② Ø 100 ③ Ø 80

C.D. 201
LES MONTANTS
SECTION ZH
Chemin des Montants
SON B FLE N°1
ex C.D. 102
SECTION ZB
ENTRE LES DEUX VILLES-SUD
SECTION B2
Chemin de Fer de Paris à Bâle
Chemin de Saint-Martin
Chemin d'exploitation des Prés
LA PRAIRIE
SECTION ZC
HAUPAUCOURT
ENTRE LES DEUX VILLES-SUD
L'Aujon (Rivière)
Stèle
LE CHATEAU
Bief
Poste de transformation
Chemin d'exploitation des Ajoux
SECTION ZD
Chemin du Fosse Joyant
FOSSE JOYANT
LES AJOUX
SON ZD
Chemin des Vergers
Chemin des Jeux de Villes
IRCEVILLE
SECTION ZH
Commune de REN EPONT
LES HAIES
SON ZH
SECTION B2
VILLAGE
C.D. 6
Station d'épuration
L'Aujon
LES HAIES
SECTION B2
Surpresseur
Colonne Incendie
Chemin d'exploitation dit du Voiret
LE VOIRET
SON ZE
SECTION ZE
SECTION C2

Département de la HAUTE MARNE

Syndicat des Eaux
de COLOMBEY LES DEUX EGLISES

Territoire de MARANVILLE

Renforcement du réseau d'eau potable

Rue Demongeot Tissot R.D. 164

PLAN DE RECOLEMENT

FIOR - PERRIN

TP Fior Perrin (SARL)
2 rue Fée
52200 Montier-en-Der
Tél. : 03.25.04.00.00
Fax : 03.25.04.00.01

Echelle : 1/500

A MONTIER EN DER , le 20/09/2005

DETAIL N°1

DETAIL N°2

DETAIL N°3

DETAIL N°4

DETAIL N°5

DETAIL N°6

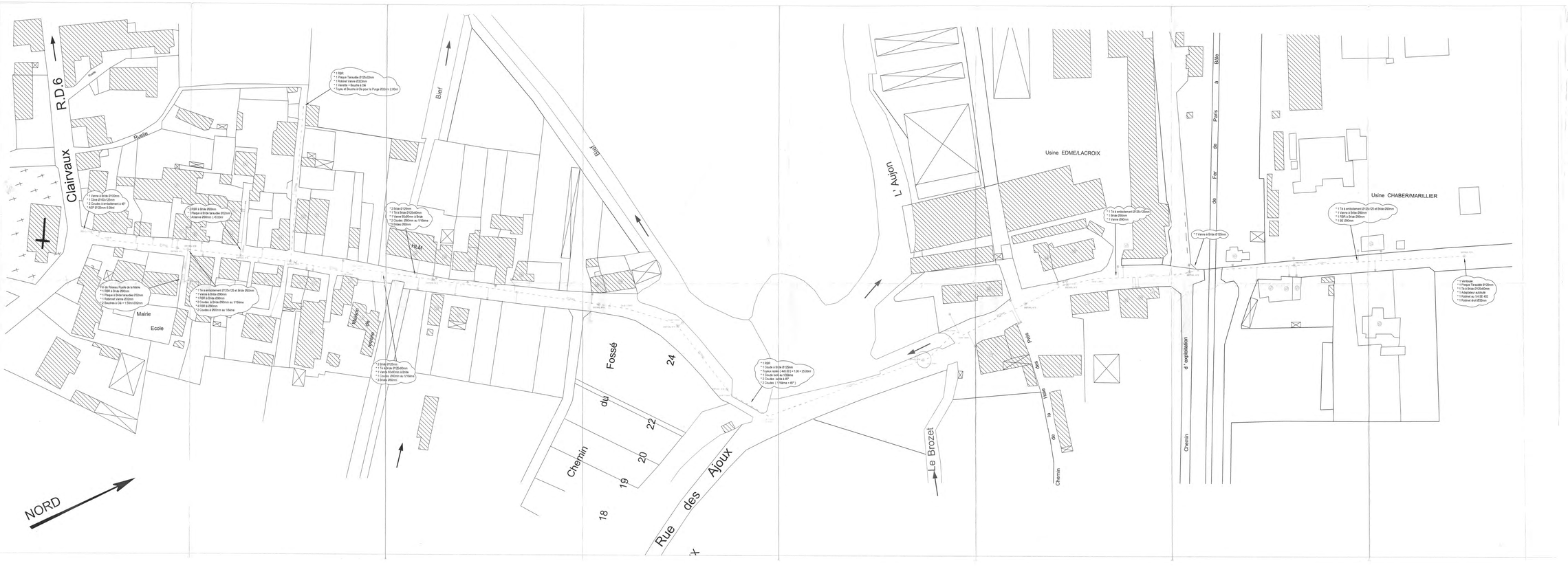

Département de la HAUTE MARNE

Syndicat des Eaux
de COLOMBEY LES DEUX EGLISES

Territoire de MARANVILLE

Renforcement du réseau d'eau potable

Rue Demongeot Tissot R.D. 164

PLAN DE RECOLEMENT

TP

TP Fior Perrin (SARL)
Zi Les Paris
52200 Langres en Der
Tél : 03.25.84.60.00
Fax : 03.25.84.60.09

Echelle : 1/500

A MONTIER EN DER le 20/09/2005

DETAIL N°1 **DETAIL N°2**

DETAIL N°3 **DETAIL N°4**

DETAIL N°5 **DETAIL N°6**

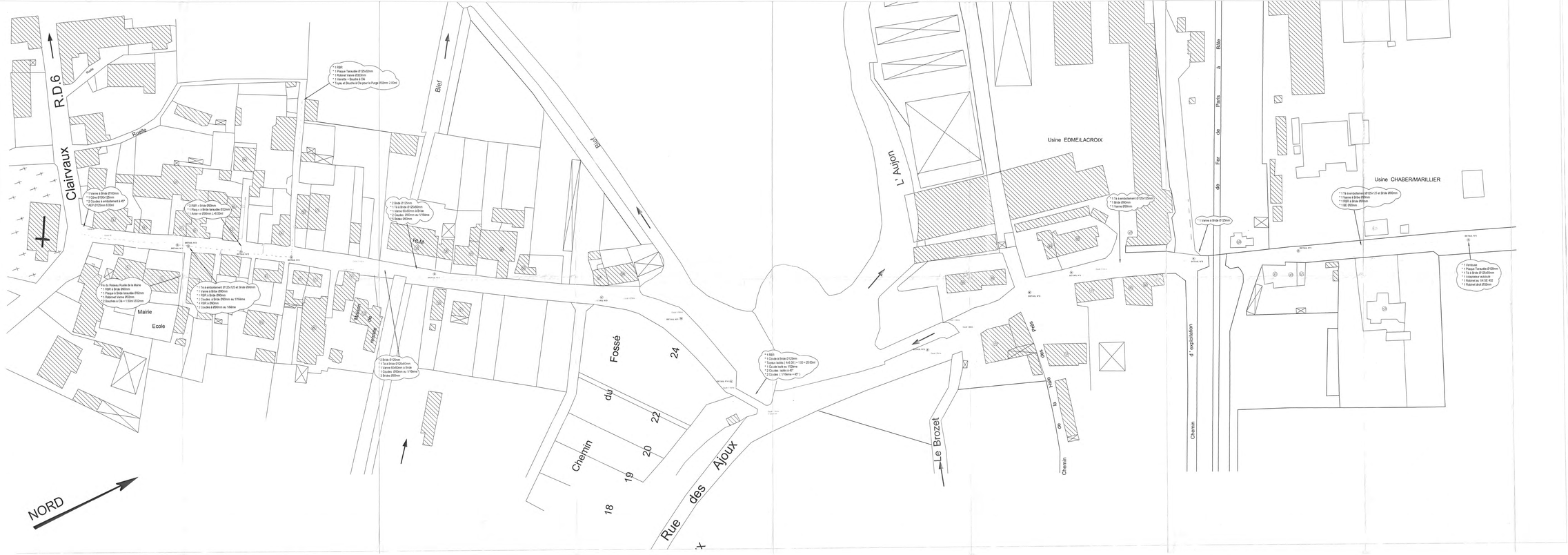

DEPARTEMENT DE LA HAUTE-MARNE

DIRECTION DEPARTEMENTALE DE L'AGRICULTURE

COMMUNE DE

CHATEAUVILLAIN

(Commune Associée de MARMESSE)

ALIMENTATION EN EAU POTABLE DE MARMESSE ET DE LA FORGE

PLAN DE RECOLEMENT

REF. CLIENT :			ECH. :	
DESSINE : LE : 21/05/84	PAR brouillet		1/1000	
VERIFIE : LE :	PAR :		AGENCE DE DIJON	CGEE ALSTHOM 69 LYON
Ø°				N° 435 - 5646 FOLIO 2 / 2

La Forge

La Bergerie

PRÉS CHARLES

LA BERGERIE

LES CRÊTS

MARMESSE

LA BELLE FONTAINE

FOURNEAU DE MARMESSE

LES PLANTES

Rue du Prieuré

Chemin

Fonte ø60

Fonte ø80

Fonte ø125

Fonte ø100

R.V. Sectionnement ø 60
R.V. Sectionnement ø 125
Sous regard

R.V. Sectionnement ø 100
Pateau d'incendie

R.V. ø40
voir repérage branchement tête

R.V. ø40
R.V. ø60
sous regard

R.V. ø125
R.V. ø40 vidange
de tout sous regard

R.V. Sectionnement ø 125
de restitution sous Fe

R.V. Sol/vidange
sous chambre à clé

Ventouse sous regard

Branchement de pré

Moulin

Rivière

Ruisseau

Chateauvillain

Mirgot

L'Aujon

Bief

Ancienne route

Nouvelle route

Cimetière

Lavoir

Fontaine

Cheminement

Sous-cheminement

Sous-sol

Sous-sol

Sous-sol

La Forge

La Bergerie

PRÉS CHARLES

LA BERGERIE

LES CRÊTS

MARMESSE

LA BELLE FONTAINE

FOURNEAU DE MARMESSE

LES PLANTES

Rue du Prieuré

Chemin

Fonte ø60

Fonte ø80

Fonte ø125

Fonte ø100

R.V. Sectionnement ø 60
R.V. Sectionnement ø 125
Sous regard

R.V. Sectionnement ø 100
Pateau d'incendie

R.V. ø40
voir repérage branchement tête

R.V. ø40
R.V. ø60
sous regard

R.V. ø125
R.V. ø40 vidange
de tout sous regard

R.V. Sectionnement ø 125
de restitution sous Fe

R.V. Sol/vidange
sous chambre à clé

Ventouse sous regard

Branchement de pré

Moulin

Rivière

Ruisseau

Chateauvillain

Mirgot

L'Aujon

Bief

Ancienne route

Nouvelle route

Cimetière

Lavoir

Fontaine

Cheminement

Sous-cheminement

Sous-sol

Sous-sol

Sous-sol

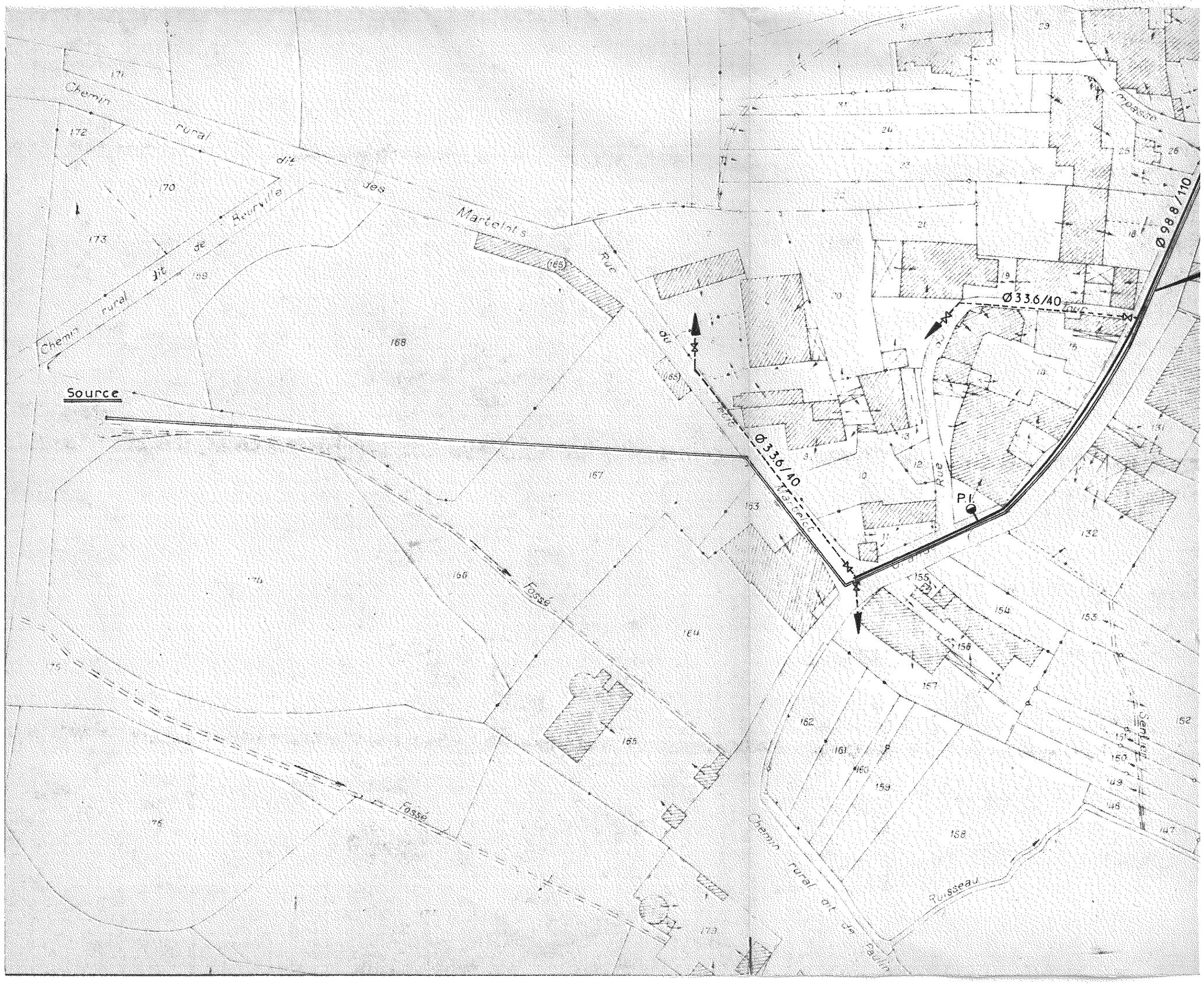
Chemin rural dit des Martelots
Chemin rural dit de Reurville
Rue du
Source
Ø 33.6/40
Ø 98.8/110
Ø 33.6/40
Rue
Fossé
Fossé
Chemin rural dit du Paulin
Ruisseau
Sentier

Vers réservoir
de PONT-LA-VILLE
Ø 98.8 / 110
Chemin Vicinal Ordinaire N° 8 d'Essey-les-Ponts
Source
Fossé
Ø 53/63
Chin Départ N° 207 d'Essey-les-Ponts à la Ferme des Bonshommes
P.I.
Rue du Mandelot
Mairie Ecole
Essey-les-Ponts
Rue
Chaffaut
Rue
Ø 53/63
Ø 33.6 / 40 Pe
R.I.
VILLAGE
Sauvier

Canalisation existante

Ø 98.8/110

Ø 33.6/40

Ø 33.6/40

Ø 33.6/40

R.I.

P.I.

Rue

Chemin rural dit des Petits Prés

Ruisseau

Chemin rural dit de Fauin

LEGENDE

- Canalisation Ø 98.8/110 (P.V.C.)
- Canalisation Ø 53/63 (P.V.C.)
- Canalisation Ø 33.6/40 (P.V.C.)
- Robinet vanne
- P.I. Poteau d'incendie
- Branchement

HAUTE-MARNE

LAVILLENEUVE-AU-ROI

SECTION A1

N
SECTION ZA
SECTION ZB
SECTION ZC
SECTION ZA
vers Montherlet
Rue de la Fontaine
Vanne à purger
VILLAGE
Chemin rural de Maranville
Lavilleneuve-au-Roi
Rue de la Fontaine
Rue de la Source
Rue de la Fontaine
Rue de la Source
Rue de la Fontaine
Rue de la Fontaine
Rue de la Fontaine

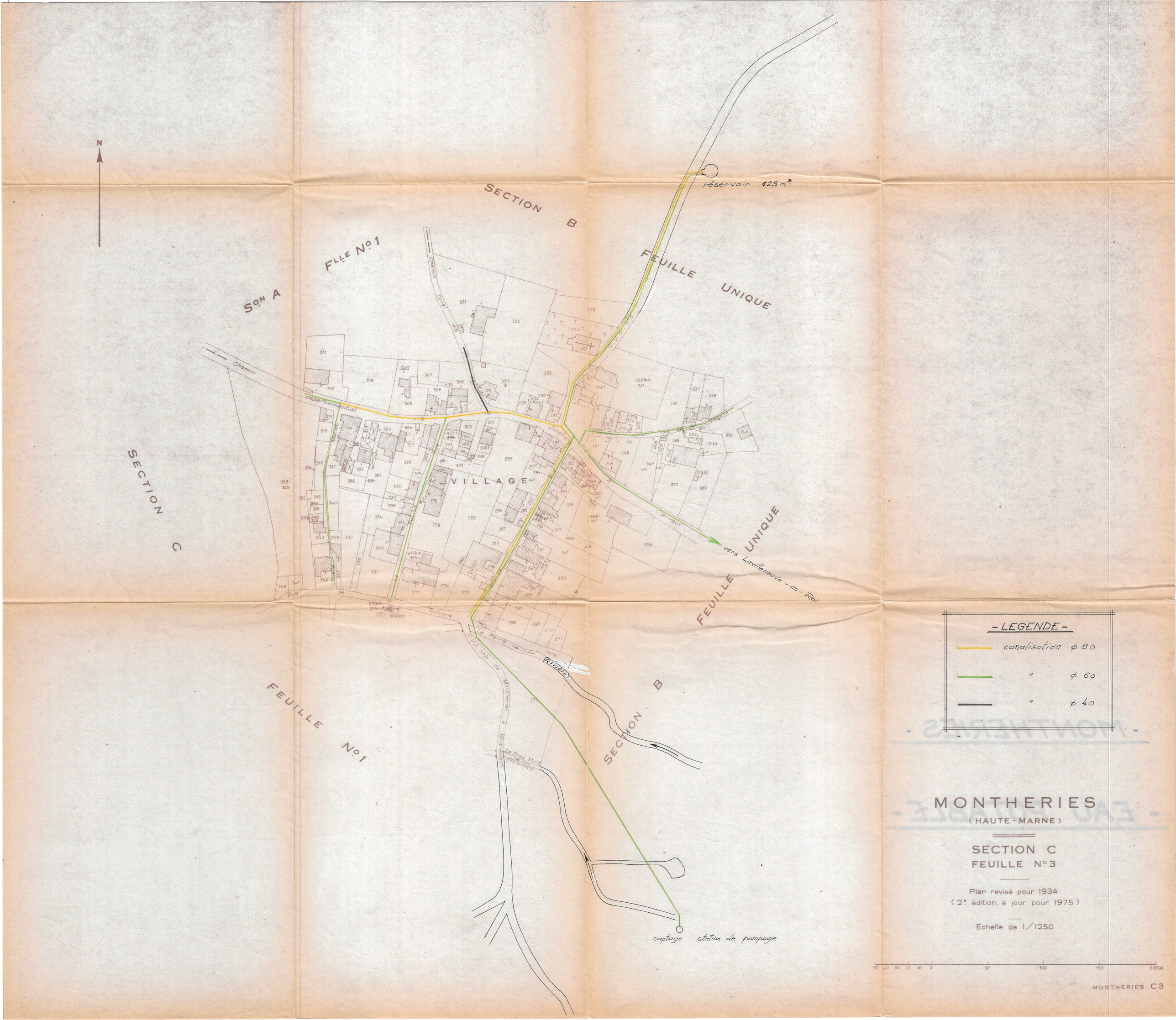
N
SECTION B
FEUILLE UNIQUE
réservoir 125 m³
Chemin rural
Chemin
départemental
n°15
Rue
Marlot
Jonchet
VILLAGE
Clairvaux
vers Laville-neuve-au-Roi
FEUILLE UNIQUE
SECTION C
Rue de Fontaine
Chemin de Penne
Rivière
C.V.O. n°4 de Montheries à Laville-neuve
Le Bas Mont (Ruisseau)
FEUILLE N°1
SECTION B
captage
station de pompage
-LEGENDE-
canalisation ϕ 80
" ϕ 60
" ϕ 40
MONTHERIES
(HAUTE-MARNE)
SECTION C
FEUILLE N°3
Plan revisé pour 1934
(2e édition, à jour pour 1975)
Echelle de 1/1250
50 40 30 20 10 0 50 100 150 200 M
MONTHERIES C3

Au Sentier Audrié
Aux tierces
Sur la Haie de St Martin
Son A
Son B
Réservoir
N
Ruisard d'incendie
Vers Montherme
Point d'eau pour moto pompe
Point d'eau pour moto pompe
Point d'eau pour moto pompe
La Renne (rivière)
La Renne (rivière)
Commune
de
LAVILLENEUVE au ROI
PLAN DE LA DISTRIBUTION
ECHELLE : 1/1250
Légende
Conduites ϕ 125m/m.
Conduites ϕ 100m/m.
Conduites ϕ 80m/m
Conduites ϕ 60m/m.
Bouches d'incendie
Bornes fontaines
Robinets vannes
Vidanges
Ventouses

N
Commune
de
MONTHERIES
PLAN DE LA DISTRIBUTION
ECHELLE : 1/1250
Légende.
Conduites ϕ 80
Conduites ϕ 60
Conduites ϕ 40
Bouches d'incendie ϕ 60
Bornes Fontaines ϕ 60
Robinets vannes
Vidanges
Ventouses
Sur la Perrière
Glaçons
Réservoir
125 m3
Basses Vignes
Chemin rural dit de Morin
Chemin Vicinal Ordinaire N°3
Juzannecourt
Montherie
Chemin de Grande Communication N°15
Chemin rural dit de Glaçons
Chemin de Chaumont
Vers Levallerenne
Clairvaux
Rue de Fontaine
Point d'eau pour moto-pompe
Le Pouilleron
Chemin Vicinal Ordinaire N°4 de Montheries
Le Breuil
Chemin de Vaudrémont
Vaudrémont
Son B

SDED52

PLAN RESEAU EAU
POTABLE - VILLIERS-SUR-SUIZE
(edition du 11.09.2025)