3.2.2 Éléments de Patrimoine et de Paysage à protéger

Version approuvée par délibération du Conseil Communautaire du 24 février 2026

Sommaire

- Baho 4
- Baixas 8
- Bompas 12
- Cabestany 16
- Calce 22
- Canet-en-Roussillon 26
- Canohès 36
- Cases-de-Pène 42
- Cassagnes 48
- Espira-de-l'Agly 52
- Estagel 56
- Le Barcarès 60
- Le Soler 66
- Llupia 72
- Montner 76
- Opoul-Périllos 80
- Perpignan 86
- Peyrestortes 102
- Pézilla-la-Rivière 106
- Pollestres 112
- Ponteilla 116
- Rivesaltes 122
- Saint-Estève 128
- Saint-Féliu-d'Avall 134
- Saint-Hippolyte 138
- Saint-Laurent-de-la-Salanque 144
- Saint-Nazaire 152
- Sainte-Marie-la-Mer 156
- Saleilles 160
- Tautavel 164
- Torreilles 172
- Toulouges 178
- Villelongue-de-la-Salanque 184
- Villeneuve-de-la-Raho 188
- Villeneuve-la-Rivière 192
- Vingrau 196

Les éléments patrimoniaux, bâtis ou paysagers à préserver au titre des articles L151-19 et L151-23 du Code de l'Urbanisme sont identifiés sur le document graphique du règlement qui définit les modalités de protection attenantes à cette identification.

La présente annexe complète le règlement en listant, précisant la nature et localisant ces éléments. Les éléments concernés par une asterix "*" font l'objet d'une protection plus légère qui permet notamment de les démolir.

Baho

NB : pour la colonne "Numéro", le 'P' pour désigner les éléments de patrimoine ponctuel, 'L' éléments linéaires et 'S' pour les éléments surfaciques.

Numéro	Type	Libellé	Nature	Parcelle/adresse
P1	07	Château d'eau	Element patrimoine bati	66012000AM0458
P2	07	Façade en cayrou	Element patrimoine bati	66012000AL0041
P3	07	Fontaine	Petit élément patrimoine	
P4	07	Maison de maître	Element patrimoine bati	66012000AM0090
P5	07	Arbre remarquable	Platane	
P6	07	Ancien puit	Petit élément patrimoine	
P7	07	Tour 1908	Element patrimoine bati	66012000AL0500
P8	07	Ancienne mairie	Element patrimoine bati	66012000AL0187
P9	07	Église Sant Vicenç de Baó	Element patrimoine bati	66012000AL0157
P10	07	Lavoir	Element patrimoine bati	66012000AL0238
P11	07	Fresque murale trompe l'oeil	Petit élément patrimoine	66012000AL0366
P12	07	Porte cellere	Element patrimoine bati	66012000AL0198
P13	07	Croix	Petit élément patrimoine	66012000AL0427
L1	07	Façades en cayrou	Element patrimoine bati	Place de Catalogne
L2	07	Ruisseau de Baho et son cortège végétal	Agouille	Baho
L3	07	Façades en cayrou	Element patrimoine bati	Place de Catalogne
L4	07	Façades remarquables	Element patrimoine bati	Route Nationale
L5	07	Ruisseau de Baho	Agouille	Baho
L6	07	Alignement d'arbres	Platanes	Avenue des Albères
L7	07	Alignement d'arbres	Platanes	Avenue des Albères
L8	07	Façades agricoles	Element patrimoine bati	Place de Catalogne
L9	07	Alignement d'arbres	Platanes	Route de la Tramontane
L10	07	Canal	Agouille	Rue de la Poste
L11	07	Alignement d'arbres	Platanes	Route Nationale
L12	07	Façades remarquables	Element patrimoine bati	Rue du Ball
L13	07	Alignement d'arbres	Cèdres	Route Nationale
L14	07	Alignement d'arbres	Platanes	Avenue des Albères
S1	07	Jardin de quartier	Parc Jeanne de Guardia	Route Nationale
S2	08	Abords du Rec del Vivier	E_Paysage	Rue du Roussillon
S3	07	Cellere	EBP_Cellere	Impasse de l'Eglise

Baho (1/2)



Sources : Cadastre, Bd Ortho 2024, AURCA Réalisation : AURCA/février 2026. Tous droits réservés.

Baho (2/2)



Patrimoine à protéger pour des motifs d'ordre culturel, historique ou architectural

L151-19 / L151-23 du Code de l'urbanisme

- ★ Élément de patrimoine ponctuel
- Élément de patrimoine linéaire
- Élément de patrimoine surfacique
- Terrain cultivé ou non bâti à protéger

Sources : Cadastre, Bd Ortho 2024, AURCA Réalisation : AURCA/février 2026. Tous droits réservés.

Baixas

NB : pour la colonne "Numéro", le 'P' pour désigner les éléments de patrimoine ponctuel, 'L' éléments linéaires et 'S' pour les éléments surfaciques.

Numéro	Type	Libellé	Nature	Parcelle/adresse
P14	07	Maison passage vouté	Element patrimoine bati	66014000AH0520
P15	07	Ermitage Sainte-Catherine	Element patrimoine bati	660140000A0869
P16	07	Tour	Element patrimoine bati	66014000AH0032
P17	07	Presbytère	Element patrimoine bati	66014000AH0375
P18	07	Arbre remarquable	Cyprès	66014000AI0067
P19	07	Maison passage vouté	Element patrimoine bati	66014000AH0344
P20	07	Porte rempart	Element patrimoine bati	66014000AH0366
P21	07	Maison passage vouté entrée cellere	Element patrimoine bati	66014000AH0058
P22	07	Arbre remarquable	Pin	66014000AI0228
P23	07	Maison passage vouté	Element patrimoine bati	66014000AH0379
P24	07	Arche bâtiment industriel	Element patrimoine bati	66014000AB0104
P25	07	Façade remarquable	Element patrimoine bati	66014000AD0138
P26	07	Porte Rouge	Element patrimoine bati	66014000AH0194
P27	07	Maison passage vouté	Element patrimoine bati	66014000AH0381
P28	07	Maison bourgeoise	Element patrimoine bati	66014000AC0020
P29	07	Arbre remarquable	Pin	66014000AE0348
P30	07	Arbre remarquable	Platane	
P31	07	Arbre remarquable	Saule pleureur	
P32	07	Ancien puit ouvert	Petit élément patrimoine	
P33	07	Arbre remarquable	Platane	
P34	07	Arbre remarquable	Platane	
P35	07	Fontaine	Petit élément patrimoine	
P36	07	Devanture commerciale et éléments ferronerie	Petit élément patrimoine	66014000AD0036
P37	07	Porte de Pamiers	Element patrimoine bati	66014000AH0163
P38	07	Maison de maître rénovée	Element patrimoine bati	66014000AH0412
P39	07	Maison de maître	Element patrimoine bati	66014000AD0178
P40	07	Façade maison bourgeoise cayrou	Element patrimoine bati	66014000AD0162
P41	07	Caveau vente Dom Brial	Element patrimoine bati	66014000AB0101
P42	07	Ancienne gare	Element patrimoine bati	66014000AB0132
P43	07	Façade remarquable	Element patrimoine bati	66014000AE0190
P44	07	Château les pins	Element patrimoine bati	66014000AC0199
P45	07	Monument aux morts	Petit élément patrimoine	66014000AB0102
P46	07	Ancienne devanture commerciale	Element patrimoine bati	66014000AH0423
P47	07	Maison bourgeoise	Element patrimoine bati	66014000AH0371
P48	07	Porte de ville arcade	Element patrimoine bati	66014000AH0417
L15	07	Muret	Muret	
L16	07	Alignement d'arbres	Platanes	Boulevard Sadi Carnot
L17	07	Alignement d'arbres	Platanes	Boulevard Sadi Carnot
L18	07	Façades remarquables	Element patrimoine bati	Place Jean Jaurès
L19	07	Alignement d'arbres	Cyprès	Avenue Joffre
L20	07	Façades agricoles	Element patrimoine bati	Avenue Joffre
L21	07	Muret	Muret	
L22	07	Façades remarquables	Element patrimoine bati	Place Jean Jaurès
L23	07	Alignement d'arbres	Platanes mûrier	Avenue Joffre
L24	07	Alignement d'arbres	Platanes	Boulevard Sadi Carnot
L25	07	Canal	Agouille	Avenue Joffre
L26	07	Alignement d'arbres	Platanes	Boulevard Sadi Carnot
L27	07	Alignement d'arbres	Platanes	Boulevard Sadi Carnot
S4	08	Parc urbain	Parc urbain	Rue Malakoff
S5	07	Cellere	EBP_Cellere	Rue Francois Andreu
S7	08	Vigne	E_Paysage	Avenue Maréchal Joffre


Baixas (1/3)
P15
Patrimoine à protéger pour des motifs d'ordre culturel, historique ou architectural
L151-19 / L151-23 du Code de l'urbanisme
Élément de patrimoine ponctuel
Élément de patrimoine linéaire
Élément de patrimoine surfacique
Terrain cultivé ou non bâti à protéger
0
50
100 m
Sources : Cadastre, Bd Ortho 2024, AURCA Réalisation : AURCA/février 2026. Tous droits réservés.

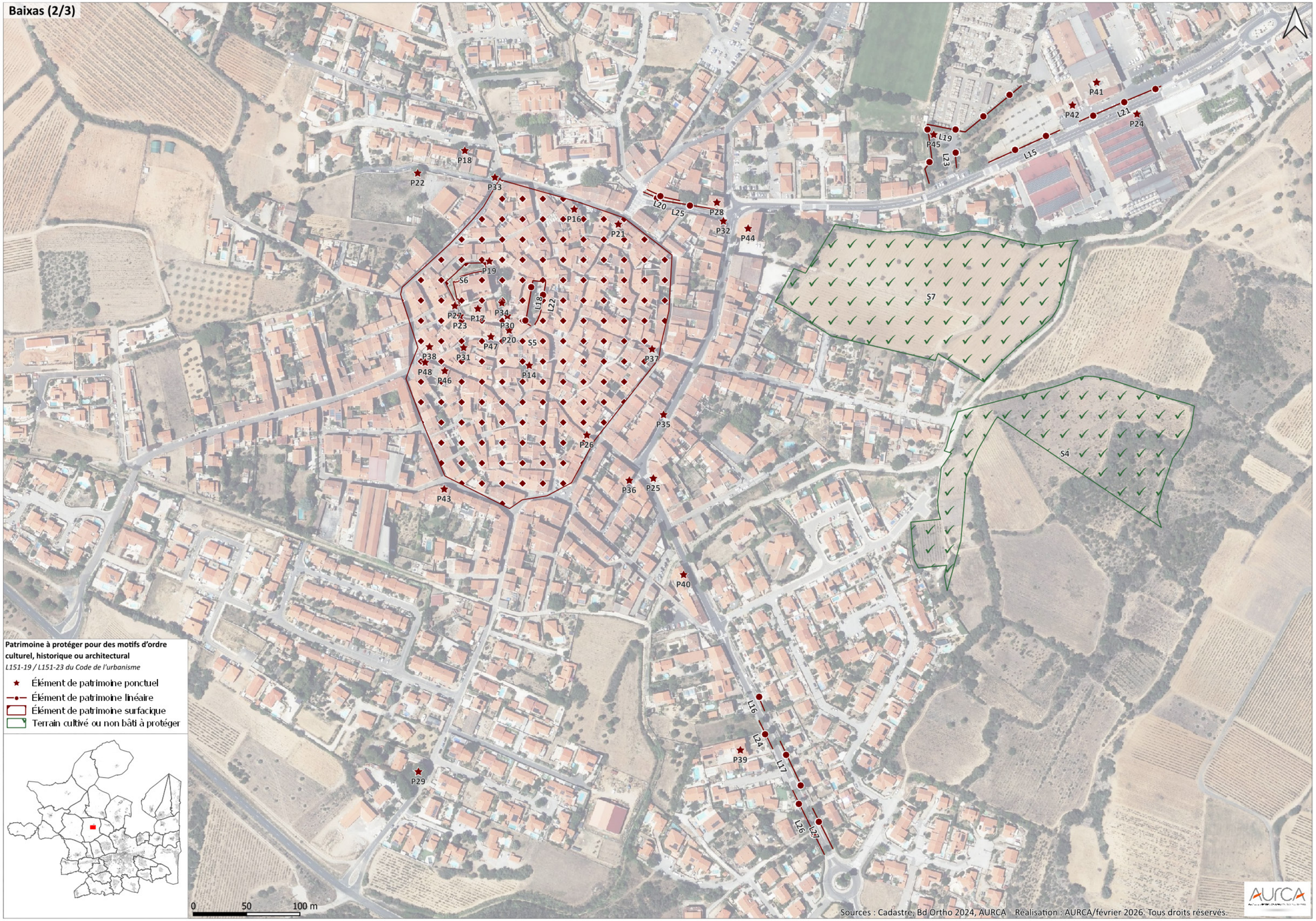
Baixas (2/3)
Patrimoine à protéger pour des motifs d'ordre culturel, historique ou architectural
L151-19 / L151-23 du Code de l'urbanisme
Élément de patrimoine ponctuel
Élément de patrimoine linéaire
Élément de patrimoine surfacique
Terrain cultivé ou non bâti à protéger
0
50
100 m
Sources : Cadastre, Bd Ortho 2024, AURCA Réalisation : AURCA/février 2026. Tous droits réservés.
AURCA

Baixas (3/3)

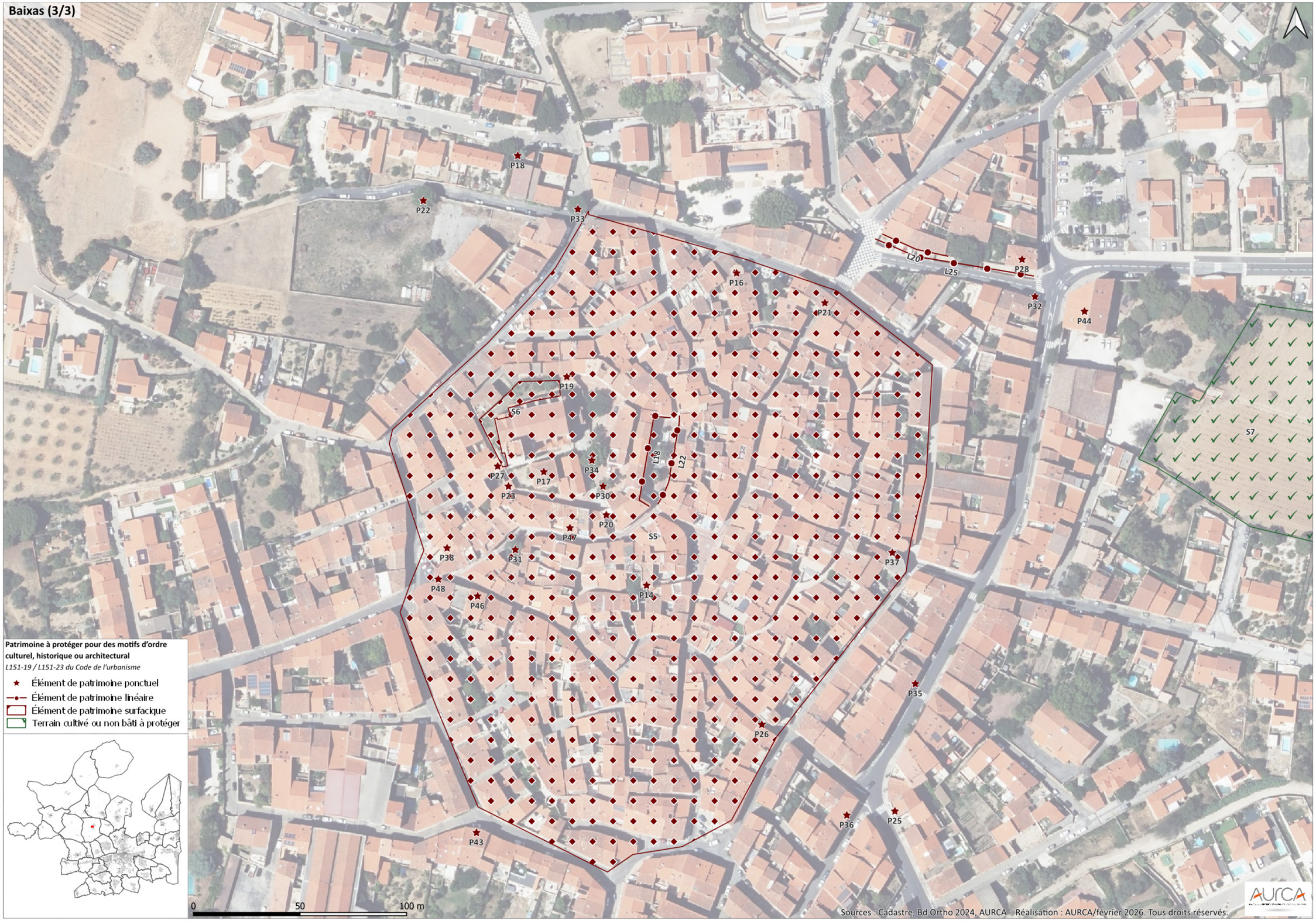
P18
P22
P33
P16
P21
L20
L25
P28
P32
P44
P19
S6
P27
P17
P23
P34
P30
L18
L22
P20
S5
P47
P38
P31
P48
P46
P14
P37
P35
P26
P36
P25
P43
S7
Patrimoine à protéger pour des motifs d'ordre culturel, historique ou architectural
L151-19 / L151-23 du Code de l'urbanisme
Élément de patrimoine ponctuel
Élément de patrimoine linéaire
Élément de patrimoine surfacique
Terrain cultivé ou non bâti à protéger
0
50
100 m
Sources : Cadastre, Bd Ortho 2024, AURCA Réalisation : AURCA/février 2026. Tous droits réservés.

Bompas

NB : pour la colonne "Numéro", le 'P' pour désigner les éléments de patrimoine ponctuel, 'L' éléments linéaires et 'S' pour les éléments surfaciques.

Numéro	Type	Libellé	Nature	Parcelle/adresse
P49	07	Fresque murale trompe l'oeil	Petit élément patrimoine	66021000AA0242
P50	07	Église Saint Etienne	Element patrimoine bati	66021000AC0440
P51	07	Façade remarquable maison bourgeoise	Element patrimoine bati	66021000AD0120
P52	07	Arbre remarquable	Platane	
P53	07	Arbre remarquable	Platane	66021000AC0567
P54	07	Porte Fort	Element patrimoine bati	
P55	07	Façade remarquable maison bourgeoise	Element patrimoine bati	66021000AC0350
P56	07	Fresque murale trompe l'oeil	Petit élément patrimoine	66021000AC0100
P57	07	Ancienne mairie	Element patrimoine bati	66021000AC0182
P58	07	Arbre remarquable	Platane	
P59	07	Fresque murale trompe l'oeil	Petit élément patrimoine	66021000AV0231
P60	07	Mas Pams	Element patrimoine bati	66021000AK0211
P61	07	Ancien couvent	Element patrimoine bati	66021000AD0125
L28	07	Alignement d'arbres	Platanes	Avenue de la Salanque
L29	07	Alignement d'arbres	Platanes	Allées des Platanes
L30	07	Alignement d'arbres	Tilleuls	Avenue du Canigou
L31	07	Alignement d'arbres	Platanes	Avenue de la Salanque
L32	07	Alignement d'arbres	Platanes	Route de Villelongue
L33	07	Alignement d'arbres	Platanes	Route de Villelongue
L34	07	Alignement d'arbres	Mixte	Route de Perpignan
L35	07	Alignement d'arbres	Peupliers	Route de Torreilles
L36	07	Alignement d'arbres	Cyprès	D31
L37	07	Alignement d'arbres	Platanes	Avenue de la Salanque
S8	07	Parc aménagé urbain	Parc des sports et des loisirs	Rue de la Doulsoye
S9	08	Parc agri-paysager	E_Paysage	rue du maréchal ferrant
S10	07	Parc urbain	Mas Pams	Avenue de la Salanque
S11	07	Parc aménagé urbain	E_Paysage	Rue de Bretagne

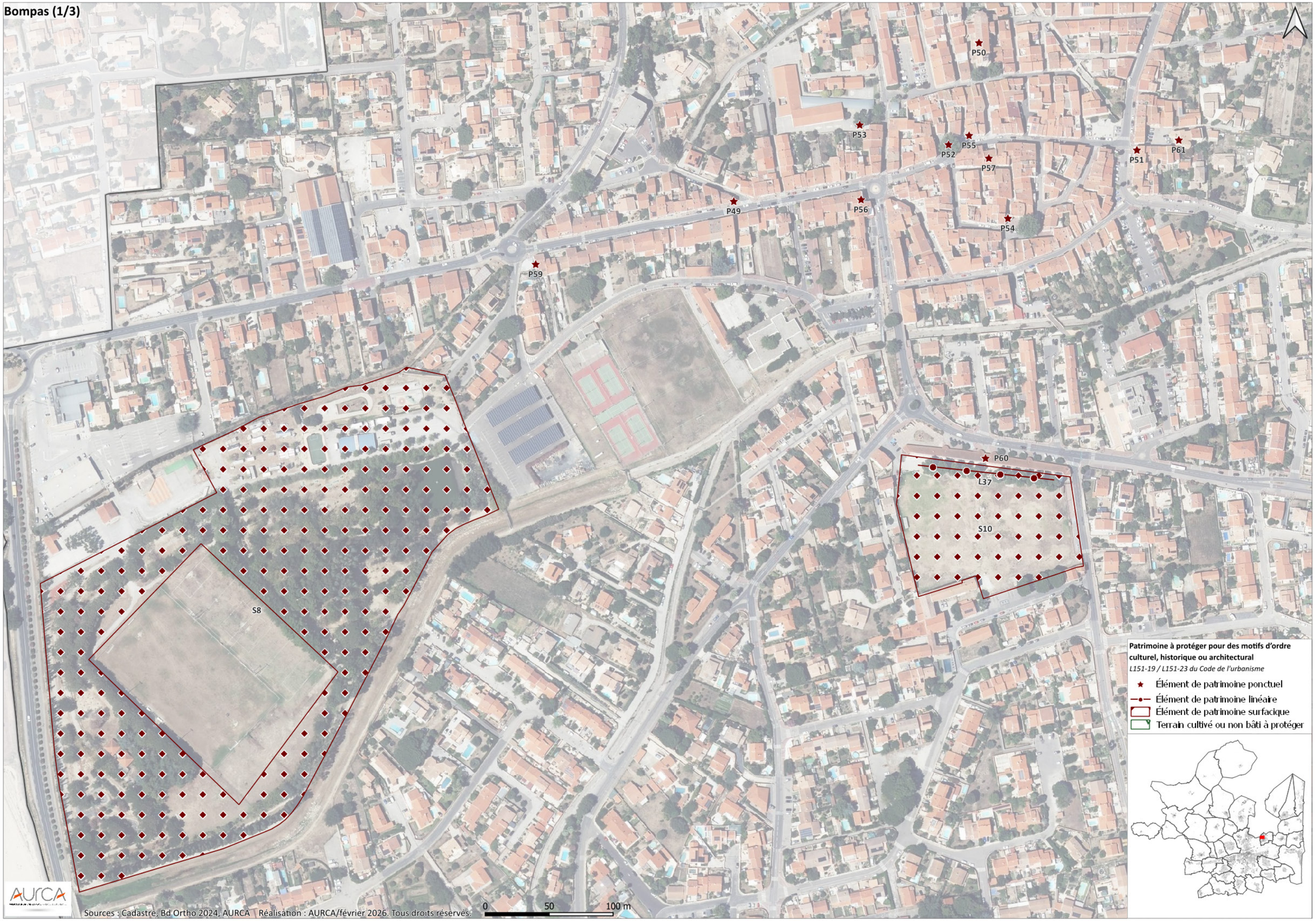
Bompas (1/3)
P50
P53
P52
P55
P57
P61
P51
P49
P56
P54
P59
P60
L37
S10
S8
Patrimoine à protéger pour des motifs d'ordre culturel, historique ou architectural
L151-19 / L151-23 du Code de l'urbanisme
Élément de patrimoine ponctuel
Élément de patrimoine linéaire
Élément de patrimoine surfacique
Terrain cultivé ou non bâti à protéger
0
50
100 m
Sources : Cadastre, Bd Ortho 2024, AURCA Réalisation : AURCA/février 2026. Tous droits réservés:

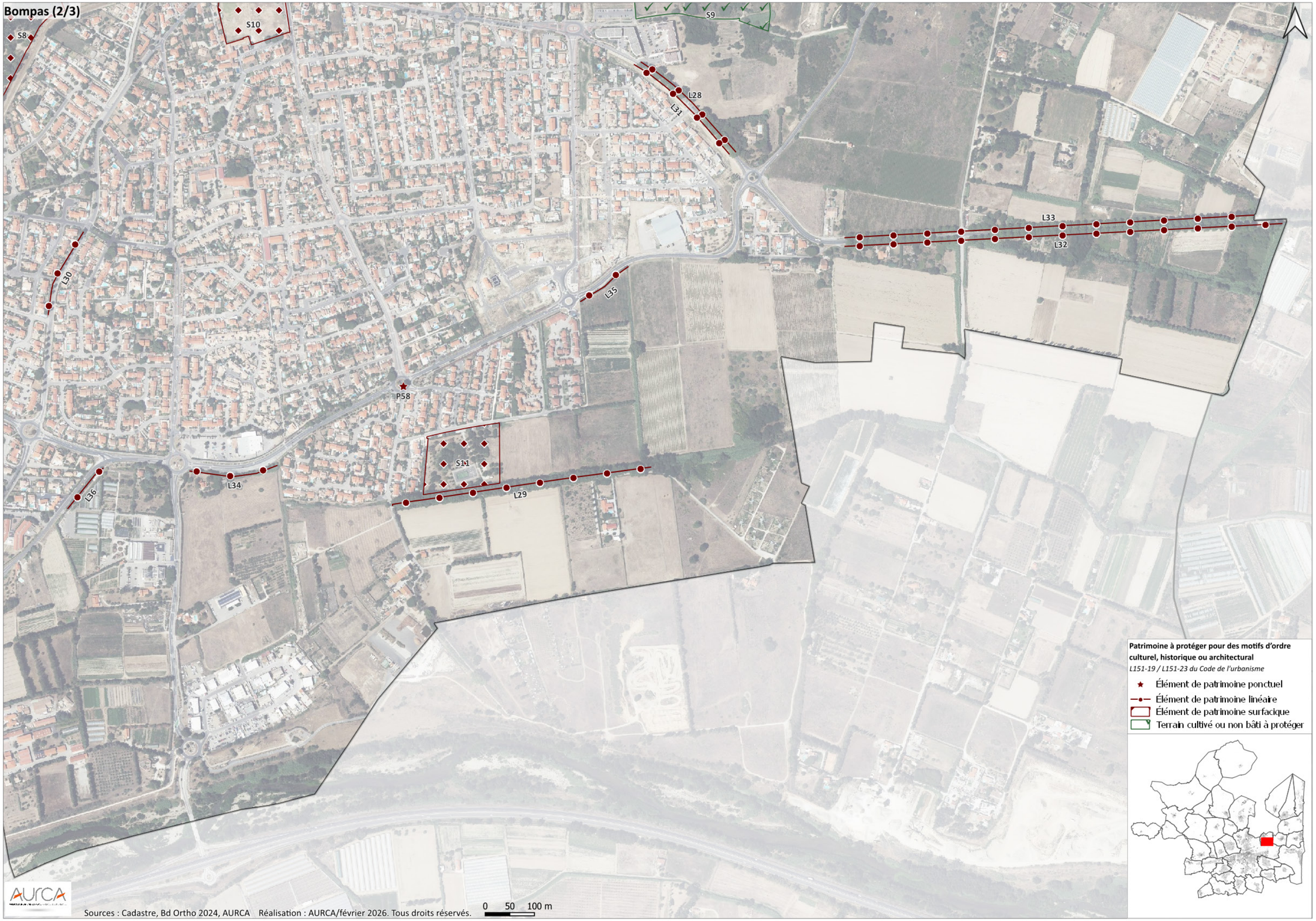
Bompas (2/3)
S8
S10
S9
L28
L31
L33
L32
L30
L35
P58
S11
L34
L36
L29
Patrimoine à protéger pour des motifs d'ordre culturel, historique ou architectural
L151-19 / L151-23 du Code de l'urbanisme
Élément de patrimoine ponctuel
Élément de patrimoine linéaire
Élément de patrimoine surfacique
Terrain cultivé ou non bâti à protéger
Sources : Cadastre, Bd Ortho 2024, AURCA Réalisation : AURCA/février 2026. Tous droits réservés.
0 50 100 m

Bompas (3/3)


S9
L28
L31
Patrimoine à protéger pour des motifs d'ordre culturel, historique ou architectural
L151-19 / L151-23 du Code de l'urbanisme
Élément de patrimoine ponctuel
Élément de patrimoine linéaire
Élément de patrimoine surfacique
Terrain cultivé ou non bâti à protéger
0
50
100 m
Sources : Cadastre, Bd Ortho 2024, AURCA Réalisation : AURCA/février 2026. Tous droits réservés.

Cabestany

NB : pour la colonne "Numéro", le 'P' pour désigner les éléments de patrimoine ponctuel, 'L' éléments linéaires et 'S' pour les éléments surfaciques.

Numéro	Type	Libellé	Nature	Parcelle/adresse
P62	07	Maison bourgeoise	Element patrimoine bati	66028000BA0463
P63	07	Fontaine	Petit élément patrimoine	
P64	07	Arbre remarquable	Platane	66028000AT0279
P65	07	Ancienne éolienne	Petit élément patrimoine	
P66	07	Ancienne pompe à bras avec buste de Marianne	Petit élément patrimoine	
P67	07	Mas agricole Boluix	Element patrimoine bati	66028000AL0131
P68	07	Centre de Sculpture Romane Maître de Cabestany	Element patrimoine bati	66028000BA0450
P69	07	Mas agricole Laffitte	Element patrimoine bati	66028000AL0003
P70	07	Monument aux morts	Petit élément patrimoine	66028000AM0116
P71	07	Arbre remarquable	Platane	66028000AT0279
P72	07	Arbre remarquable	Chêne	66028000AB0003
P73	07	Mas agricole del Mouli	Element patrimoine bati	66028000AD0050
P74	07	Arbre remarquable	Pin	66028000BA0463
P75	07	Arbre remarquable	Platane	66028000AT0314
P76	07	Maison bourgeoise cayrou	Element patrimoine bati	66028000BA0209
P77	07	Mas agricole St Pierre	Element patrimoine bati	66028000AB0116
P78	07	Fresque murale mosaïque	Petit élément patrimoine	66028000BA0069
P79	07	Mas de les Finestres	Element patrimoine bati	66028000AE0003
P80	07	Église Notre Dame des Anges	Element patrimoine bati	66028000BA0363
P81	07	Domaine bourgeois	Element patrimoine bati	66028000BA0449
P82	07	Mas agricole del Mouli	Element patrimoine bati	66028000AD0040
P83	07	Monument aux morts	Petit élément patrimoine	66028000AP0002
P84	07	Grand café de la place	Element patrimoine bati	66028000BA0125
P85	07	Mairie	Element patrimoine bati	66028000BA0389
P86	07	Mas agricole St Pierre	Element patrimoine bati	66028000AB0115
P87	07	Villa bourgeoise catalane	Element patrimoine bati	66028000BA0233
P88	07	Château d'eau	Element patrimoine bati	66028000AV0340
L38	07	Alignement d'arbres	Pins	Avenue Célestin Freinet
L39	07	Alignement d'arbres	Platanes	Avenue Célestin Freinet
L40	07	Alignement d'arbres	Platanes	Allées André Tourné
L41	07	Alignement d'arbres	Platanes	Allées André Tourné
L42	07	Alignement d'arbres	Platanes	Allées André Tourné
L43	07	Alignement d'arbres	Platanes	Allées André Tourné
L44	07	Alignement d'arbres	Platanes	Avenue Louis Aragon
L45	07	Alignement d'arbres	Pins	Route de Saleilles
L46	07	Alignement d'arbres	Platanes	Chemin du Cimetière
L47	07	Alignement d'arbres	Platanes	Chemin de Saint-Gaudérique
L48	07	Alignement d'arbres	Platanes	Avenue du 19 Mars 1962
L49	07	Alignement d'arbres	Pins	Rue des Mimosas
L50	07	Alignement d'arbres	Platanes	Allées André Tourné
L51	07	Canal	Agouille	Rue Georges Clemenceau
L52	07	Alignement d'arbres	Platanes	Avenue Louis Aragon
L53	07	Alignement d'arbres	Cyprès	Rue Jules Ferry
L54	07	Alignement d'arbres	Platanes	Avenue Maximilien de Robespierre
L55	07	Alignement d'arbres	Platanes	Avenue du Général Dugommier
L56	07	Alignement d'arbres	Pins	Route de Saleilles
L57	07	Alignement d'arbres	Cyprès	Rue Bacchus
L58	07	Alignement d'arbres	Platanes	Avenue de Normandie
L59	07	Alignement d'arbres	Platanes	Avenue Georges Danton
L60	07	Alignement d'arbres	Platanes	Avenue du 19 Mars 1962
L61	07	Alignement d'arbres	Pins	Route de Saleilles
L62	07	Alignement murets	Murets	Rue des écoles
L63	07	Alignement d'arbres	Platanes	Avenue Jean Jaurès
L64	07	Alignement d'arbres	Platanes	Avenue Maximilien de Robespierre
L65	07	Mur de soutènement en pierre et brique	Element patrimoine bati	Chemin de Saint-Gaudérique
L66	07	Alignement d'arbres	Pins	Avenue Jean Jaurès
L67	07	Fresque mosaïques	Element patrimoine bati	21 Avenue des Albères
L68	07	Rec Dels Camps	Agouille	Rec Dels Camps
S12	08	Élément de paysage à préserver ou à créer	E_Paysage_5	
S13	07	Parc aménagé urbain	Parc Guihlem	
S14	08	Berges de la Fosseilles	E_Paysage_1	
S15	08	Berges de la Fosseilles	E_Paysage_1	
S16	08	Boisement	E_Paysage	
S17	08	Chemin des Peixonières	E_Paysage_4	
S18	07	Boisement	Oliviers	Rue Blanche Lefebvre
S19	08	Terrain cultivé à proteger en zone urbaine	E_Paysage	Rue Maria Teresa Leon
S20	07	Espace semi-naturel	Sainte-Camille	
S21	07	Parc aménagé urbain	E_Paysage	Rue Jouy d'Arnaud
S22	07	Vieux chemin d'Alenya	E_Paysage_2	Rue Maria Teresa Leon
S23	07	Parc aménagé urbain	Sant Vicens	Avenue André Ampère
S24	07	Ligne de crete reliant le secteur de Sant Galdric au Mas Boliouix	E_Paysage_3	Rue du Protocole de Kyoto
S25	07	Vieux chemin d'Alenya	E_Paysage_2	Rue Louis Muxart
S26	08	Berges de la Fosseilles	E_Paysage_1	
S27	07	Promenade aménagée	Promenade Charles Blanc	Rue des Métézeau
S28	07	Vieux chemin d'Alenya	E_Paysage_2	Allée du Fenouil
S29	08	Berges de la Fosseilles	E_Paysage_1	Chemin du Mas de la Fosseille
S30	07	Espace semi-naturel	Arboretum de Cabestany	
S31	07	Ligne de crete reliant le secteur de Sant Galdric au Mas Boliouix	E_Paysage_3	Rue du Protocole de Kyoto


Cabestany (1/4)
P79
P82
P73
S16
S12
S15
L68
Patrimoine à protéger pour des motifs d'ordre culturel, historique ou architectural
L151-19 / L151-23 du Code de l'urbanisme
Élément de patrimoine ponctuel
Élément de patrimoine linéaire
Élément de patrimoine surfacique
Terrain cultivé ou non bâti à protéger
Sources : Cadastre, Bd Ortho 2024, AURCA Réalisation : AURCA/février 2026. Tous droits réservés.
0 50 100 m

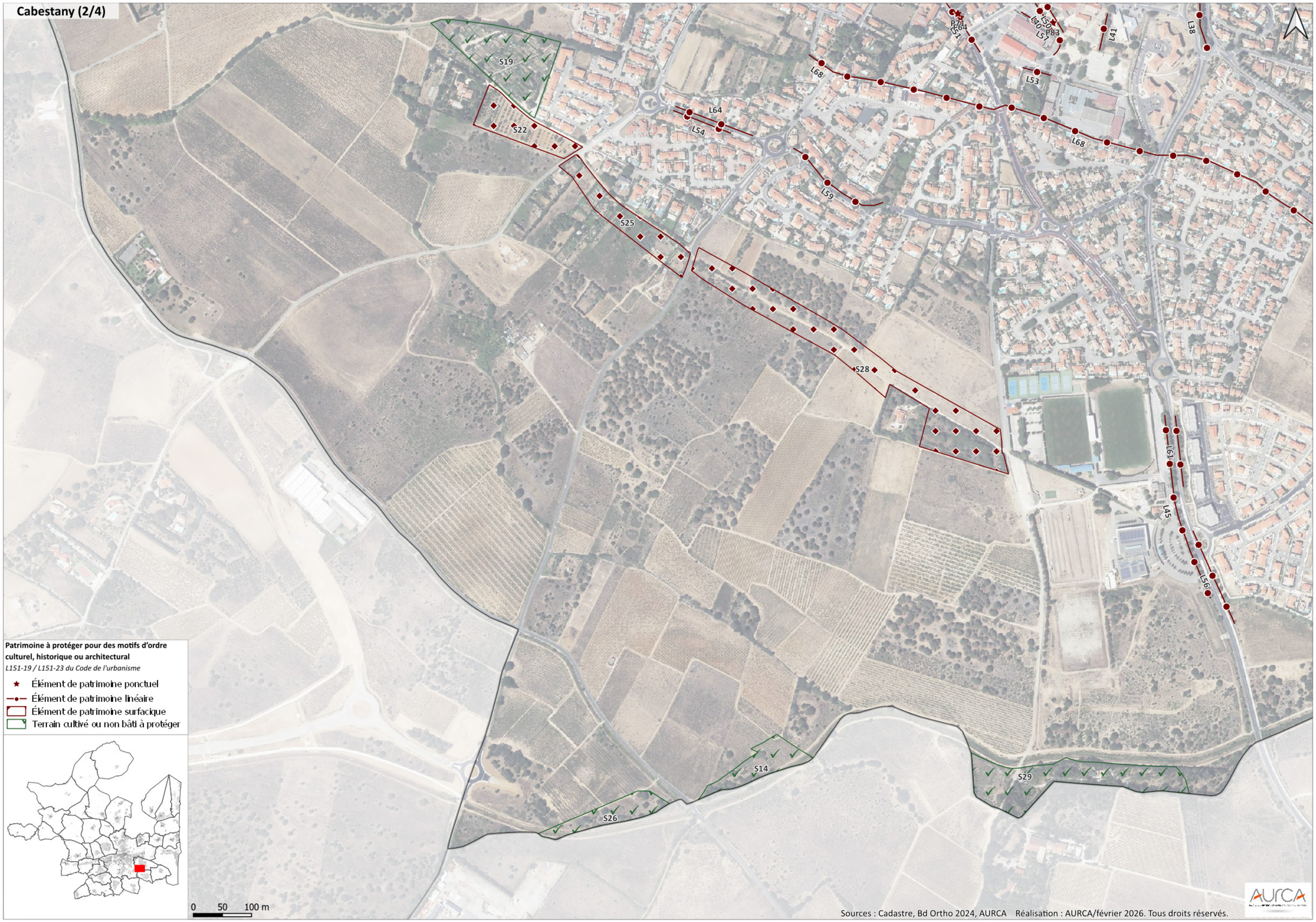
Cabestany (2/4)
S19
S22
S25
S28
S14
S26
S29
L64
L54
L68
L59
L53
L41
L38
L45
L56
Patrimoine à protéger pour des motifs d'ordre culturel, historique ou architectural
L151-19 / L151-23 du Code de l'urbanisme
Élément de patrimoine ponctuel
Élément de patrimoine linéaire
Élément de patrimoine surfacique
Terrain cultivé ou non bâti à protéger
0 50 100 m
Sources : Cadastre, Bd Ortho 2024, AURCA Réalisation : AURCA/février 2026. Tous droits réservés.

Cabestany (3/4)

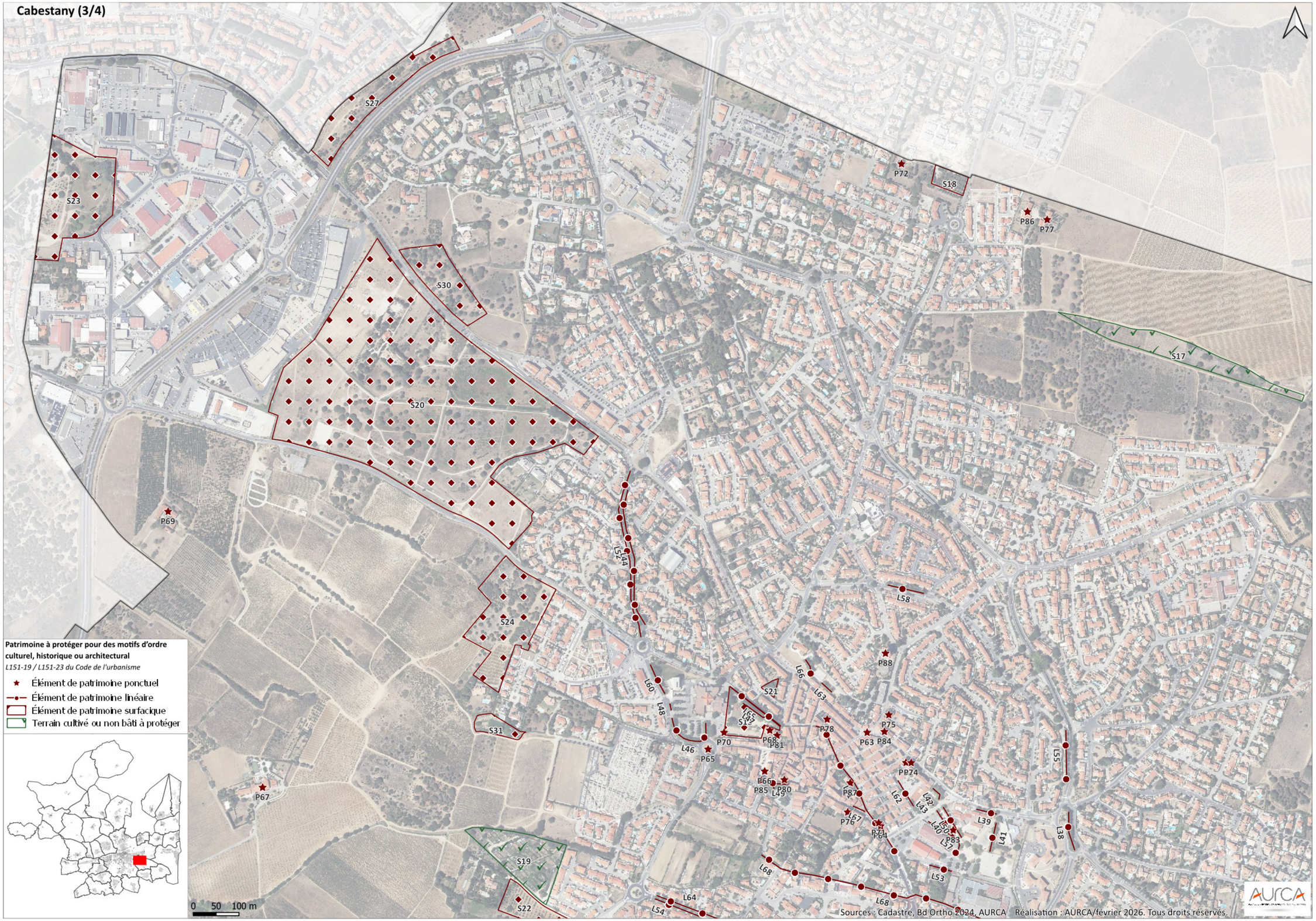

Patrimoine à protéger pour des motifs d'ordre culturel, historique ou architectural

L151-19 / L151-23 du Code de l'urbanisme

- Élément de patrimoine ponctuel
- Élément de patrimoine linéaire
- Élément de patrimoine surfacique
- Terrain cultivé ou non bâti à protéger

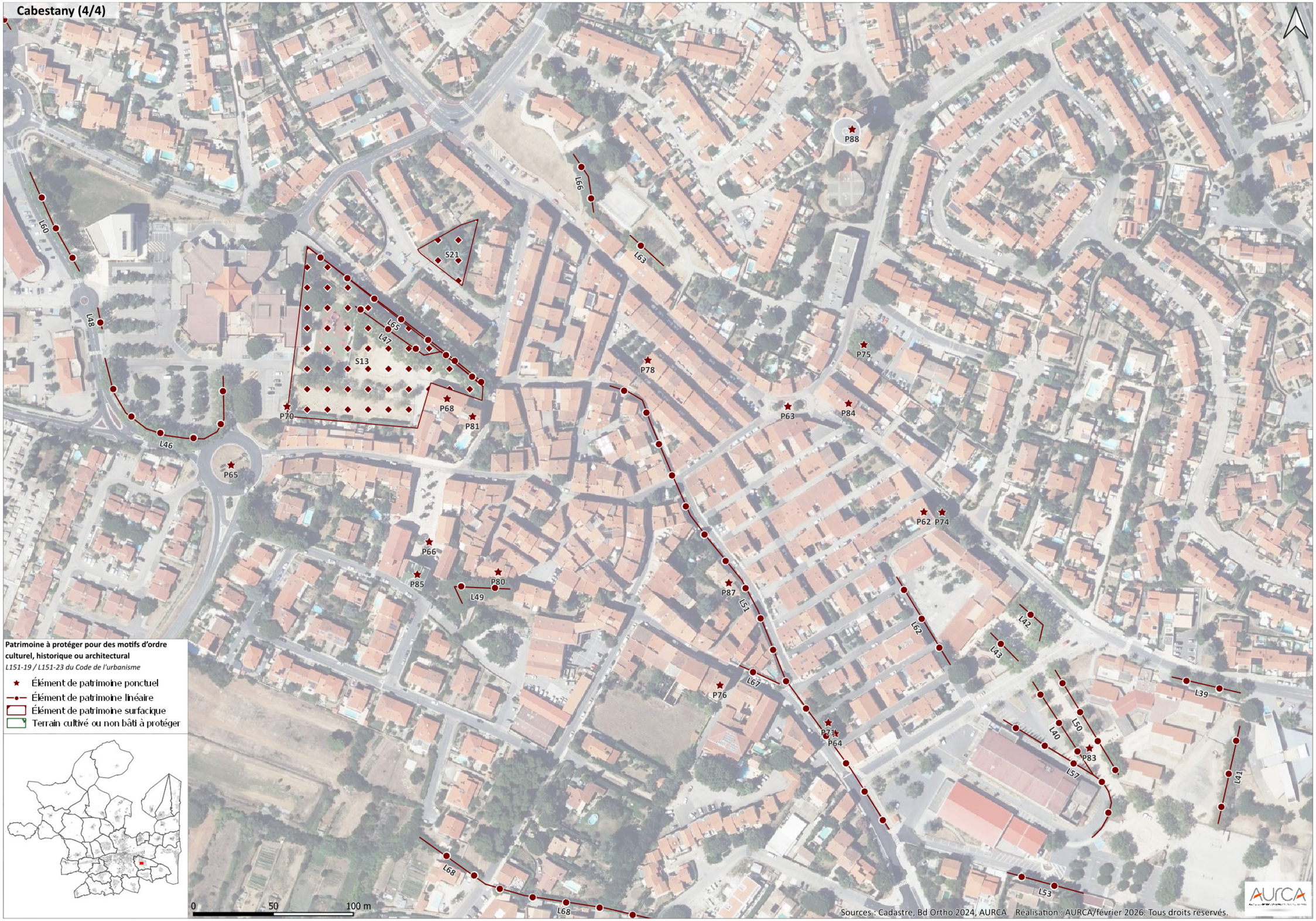
Cabestany (4/4)
Patrimoine à protéger pour des motifs d'ordre culturel, historique ou architectural
L151-19 / L151-23 du Code de l'urbanisme
Élément de patrimoine ponctuel
Élément de patrimoine linéaire
Élément de patrimoine surfacique
Terrain cultivé ou non bâti à protéger
0
50
100 m
Sources : Cadastre, Bd Ortho 2024, AURCA Réalisation : AURCA/février 2026. Tous droits réservés.
AURCA

Calce

NB : pour la colonne "Numéro", le 'P' pour désigner les éléments de patrimoine ponctuel, 'L' éléments linéaires et 'S' pour les éléments surfaciques.

Numéro	Type	Libellé	Nature	Parcelle/adresse
P89	07	Mas agricole de las Fonts	Element patrimoine bati	660300000D0130
P90	07	Façade remarquable	Element patrimoine bati	660300000B0075
P91	07	Façade remarquable restaurant	Element patrimoine bati	660300000B0062
P92	07	Mas agricole de la Dona	Element patrimoine bati	660300000D0237
P93	07	Façade remarquable	Element patrimoine bati	660300000B1907
P94	07	Clocher	Element patrimoine bati	660300000B0069
P95	07	Oratoire, Vierge Marie	Petit élément patrimoine	660300000B0043
P96	07	Arbre remarquable	Genévrier	660300000C0905
P97	07	Fontaine	Petit élément patrimoine	
L69	07	Façades remarquables	Element patrimoine bati	Rue des Acacias
L70	07	Façades remarquables	Element patrimoine bati	Route d'Estagel
L71	07	Murets, talus, lisière arbustive et leur zone tampon	Elément d'intérêt paysager	Usine de Calce
S32	07	Cellere	EBP_Cellere	
S33	07	Horte Vieille	E_Paysage_3	
S34	07	Chapelle Saint Paul le Vieux (Parcelle B 03 1086)	Element patrimoine bati	Route d'Estagel
S35	07	Ancien lavoir	Element patrimoine bati	Route d'Estagel


Calce (1/3)
L69
S32
P90
P95
P94
P97
P91
P93
L70
S34
S35
Patrimoine à protéger pour des motifs d'ordre culturel, historique ou architectural
L151-19 / L151-23 du Code de l'urbanisme
Élément de patrimoine ponctuel
Élément de patrimoine linéaire
Élément de patrimoine surfacique
Terrain cultivé ou non bâti à protéger
0
50
100 m
Sources : Cadastre, Bd Ortho 2024, AURCA Réalisation : AURCA/février 2026. Tous droits réservés.


Calce (2/3)
S33
P89
P92
Patrimoine à protéger pour des motifs d'ordre culturel, historique ou architectural
L151-19 / L151-23 du Code de l'urbanisme
Élément de patrimoine ponctuel
Élément de patrimoine linéaire
Élément de patrimoine surfacique
Terrain cultivé ou non bâti à protéger
0 50 100 m
Sources : Cadastre, Bd Ortho 2024, AURCA Réalisation : AURCA/février 2026. Tous droits réservés.


Calce (3/3)
L71
P96
L71
Patrimoine à protéger pour des motifs d'ordre culturel, historique ou architectural
L151-19 / L151-23 du Code de l'urbanisme
Élément de patrimoine ponctuel
Élément de patrimoine linéaire
Élément de patrimoine surfacique
Terrain cultivé ou non bâti à protéger
0
50
100 m
Sources : Cadastre, Bd Ortho 2024, AURCA Réalisation : AURCA/février 2026. Tous droits réservés.

Canet-en-Roussillon

Canet-en-Roussillon

NB : pour la colonne "Numéro", le 'P' pour désigner les éléments de patrimoine ponctuel, 'L' éléments linéaires et 'S' pour les éléments surfaciques.

Numéro	Type	Libellé	Nature	Parcelle/adresse
P98	07	Ancien puit	Petit élément patrimoine	
P99	07	Arbre remarquable	Pin	
P100	07	Mas agricole Ch Esparrou		66037000AX0453
P101	07	Galerie des hospices	Element patrimoine bati	66037000AI0294
P102	07	Fontaine	Petit élément patrimoine	66037000AI0275
P103	07	Façade remarquable	Element patrimoine bati	66037000AI0358
P104	07	Mas agricole Conté	Element patrimoine bati	66037000AS0204
P105	07	Villa régionaliste	Element patrimoine bati	66037000AY0274
P106	07	Villa Mirasol	Element patrimoine bati	66037000AZ0103
P107	07	Villa régionaliste Escapade	Element patrimoine bati	66037000AZ0100
P108	07	Villa Tosca coursive à colonnade	Element patrimoine bati	66037000AZ0106
P109	07	Mas agricole Conté	Element patrimoine bati	66037000AS0022
P110	07	Tour ancien rempart	Element patrimoine bati	66037000AI1234
P111	07	Villa Sicre front de mer et colonnade	Element patrimoine bati	66037000AZ0108
P112	07	Casino	Element patrimoine bati	66037000AZ0965
P113	07	Mas agricole Château de Rey	Element patrimoine bati	66037000AR0085
P114	07	Mas agricole d'en Durand	Element patrimoine bati	66037000AO0219
P115	07	Tour ancien rempart	Element patrimoine bati	66037000AI1059
P116	07	Mas agricole Many	Element patrimoine bati	66037000AB0170
P117	07	Ancien puit	Petit élément patrimoine	66037000AI1100
P118	07	Arbre remarquable	Pin	66037000AI0061
P119	07	Villa remarquable	Element patrimoine bati	66037000BC0073
P120	07	Villa remarquable	Element patrimoine bati	66037000BC0619
P121	07	Villa remarquable	Element patrimoine bati	66037000BC0137
P122	07	Mas agricole J Blanc	Element patrimoine bati	66037000AB0174
P123	07	Annexe mairie	Element patrimoine bati	66037000AZ0009
P124	07	Canetoise	Element patrimoine bati	66037000BC0391
P125	07	Château d'eau	Element patrimoine bati	66037000AZ0034
P126	07	Façade bourgeoise remarquable	Element patrimoine bati	66037000AI0423
P127	07	Hôtel de ville façade remarquable	Element patrimoine bati	66037000AI0274
P128	07	Ancien moulin	Element patrimoine bati	66037000AI0006
P129	07	Villa moderne	Element patrimoine bati	66037000BC0185
P130	07	Villa Marisol	Element patrimoine bati	66037000AZ0120
P131	07	Villa remarquable	Element patrimoine bati	66037000AZ0112
P132	07	Ancien puit	Petit élément patrimoine	
P133	07	Maison moderne d'architecte Ferid Muchir	Element patrimoine bati	66037000BC0336
P134	07	Puit à eau	Petit élément patrimoine	
P135	07	Buste du Conventionnel Cassanyes	Petit élément patrimoine	
P136	07	Villa art nouveau	Element patrimoine bati	66037000AY0281
P137	07	Villa Art Déco	Element patrimoine bati	66037000AY0115
P138	07	Canetoise	Element patrimoine bati	66037000AY0116
P139	07	Cabanes de pêcheurs	Element patrimoine bati	66037000AW0011
P140	07	Arbre remarquable	Pin	66037000AI0061
P141	07	Maison bourgeoise	Element patrimoine bati	66037000AI0263
P142	07	Arbre remarquable	Eucalyptus	66037000AY1381
P143	07	Arbre remarquable	Eucalyptus	66037000AI0882
P144	07	Mas agricole Château de Rey	Element patrimoine bati	66037000AR0086
P145	07	Bâtisse agricole	Element patrimoine bati	66037000AI0882
P146	07	Mas agricole J Blanc	Element patrimoine bati	66037000AB0246
P147	07	Médiathèque Albert Camus	Element patrimoine bati	66037000AI0974
P148	07	Église Sant Jaume de Canet	Element patrimoine bati	66037000AI0276
P149	07	Arbre remarquable	Peuplier	66037000AI0061
L72	07	Alignement d'arbres	Palmiers	Boulevard de la Jetée
L73	07	Alignement d'arbres	Platanes	Avenue du Roussillon
L74	07	Alignement d'arbres	Platanes	Avenue du Roussillon
L75	07	Alignement d'arbres	Palmiers	Avenue des Alizés
L76	07	Alignement d'arbres	Mixte	La Têt
L77	07	Mur de soutènement en galets	Element patrimoine bati	Avenue de Sainte Marie
L78	07	Alignement d'arbres	Palmiers	Avenue Jean Moulin
L79	07	Façade en cayrou	Element patrimoine bati	Rue de l'Église Saint-Jacques
L80	07	Alignement d'arbres	Platanes	Rue de la Bascule
L81	07	Alignement d'arbres	Palmiers	Avenue des Alizés
L82	07	Fresque	Element patrimoine bati	Avenue de Saint Nazaire
L83	07	Alignement d'arbres	Platanes	Rue de la Tour Carrée
L84	07	Alignement d'arbres	Palmiers	Avenue Jean Moulin
L85	07	Alignement d'arbres	Pins	Avenue de Saint Nazaire
L86	07	Alignement d'arbres	Mixte	La Têt
L87	07	Alignement d'arbres	Pins	Boulevard de la Jetée
L88	07	Alignement d'arbres	Palmiers	Avenue des Alizés
L89	07	Alignement d'arbres	Palmiers	Boulevard de la Jetée
L90	07	Alignement d'arbres	Platanes	Avenue du Roussillon
L91	07	Alignement d'arbres	Platanes	Avenue du Roussillon
L92	07	Alignement d'arbres	Palmiers	Avenue Port Roussillon
L93	07	Alignement d'arbres	Palmiers	Promenade de la Côte Vermeille
L94	07	Alignement d'arbres	Mixte	Canet-en-Roussillon
L95	07	Alignement d'arbres	Mixte	Canet-en-Roussillon
L96	07	Alignement d'arbres	Palmiers	Avenue des Alizés
L97	07	Alignement d'arbres	Mixte	Canet-en-Roussillon
L98	07	Alignement d'arbres	Mixte	Canet-en-Roussillon
L99	07	Alignement d'arbres	Pins	Avenue des Floralies
L100	07	Alignement d'arbres	Pins	Avenue des Floralies
L101	07	Rempart	Element patrimoine bati	Rue des Remparts
L102	07	Alignement d'arbres	Mixte	Canet-en-Roussillon
L103	07	Alignement d'arbres	Palmiers	Avenue de laMéditerranée
L104	07	Alignement d'arbres	Mixte	Canet-en-Roussillon
L105	07	Alignement d'arbres	Palmiers	Promenade de la Côte Vermeille
S36	07	Élément de paysage à conserver ou à créer	E_Paysage	Rue de Bellevue
S37	07	Élément de paysage à conserver ou à créer	E_Paysage	Impasse des Grives
S38	07	Élément de paysage à conserver ou à créer	E_Paysage	Avenue de la Figarasse
S39	07	Élément de paysage à conserver ou à créer	E_Paysage	
S40	07	Élément de paysage à conserver ou à créer	E_Paysage	
S41	07	Élément de paysage à conserver ou à créer	E_Paysage	
S42	07	Élément de paysage à conserver ou à créer	E_Paysage	Chemin Rural n°19
S43	07	Ilôt bâti	Chalets Architecte Ferid Techir	Avenue Edouard Herriot
S44	07	Élément de paysage à conserver ou à créer	E_Paysage	Rue Lulli
S45	07	Élément de paysage à préserver ou à créer	E_Paysage	Boulevard de Las Bigues
S46	07	Élément de paysage à conserver ou à créer	E_Paysage	Impasse de la Trempe
S47	07	Élément de paysage à conserver ou à créer	E_Paysage	Impasse Del Carreter
S48	07	Élément de paysage à conserver ou à créer	E_Paysage	Impasse Moli del Vent
S49	07	Élément de paysage à conserver ou à créer	E_Paysage	Avenue de la Figarasse
S50	07	Élément de paysage à conserver ou à créer	E_Paysage	Rue Maréchal Juin
S51	07	Élément de paysage à conserver ou à créer	E_Paysage	
S52	07	Élément de paysage à conserver ou à créer	E_Paysage	Avenue des Coteaux
S53	07	Élément de paysage à conserver ou à créer	E_Paysage	Impasse des Grives
S54	07	Élément de paysage à conserver ou à créer	E_Paysage	
S55	07	Élément de paysage à conserver ou à créer	E_Paysage	Avenue de Perpignan
S56	07	Jardin de quartier	Square de Catalogne	Avenue de Catalogne
S57	07	Élément de paysage à préserver ou à créer	E_Paysage	Boulevard de Las Bigues
S58	07	Élément de paysage à conserver ou à créer	E_Paysage	Impasse des Grives
S59	07	Élément de paysage à conserver ou à créer	E_Paysage	Rue Gabriel Henric
S60	07	Élément de paysage à conserver ou à créer	E_Paysage	Rue des Marronniers
S61	07	Élément de paysage à conserver ou à créer	E_Paysage	Rue Jordi Pere Cerda
S62	07	Élément de paysage à conserver ou à créer	E_Paysage	Rue Maréchal Juin
S63	07	Élément de paysage à conserver ou à créer	E_Paysage	Chemin Rural n°19
S64	07	Élément de paysage à conserver ou à créer	E_Paysage	Rue du Carignan
S65	07	Élément de paysage à conserver ou à créer	E_Paysage	Rue Cap de Peyrefitte
S66	07	Jardin botanique	Arboretum	Voie de Villelongue


Canet-en-Roussillon (1/8)
P128
L101
P115
P149
P140
P118
P132
L80
L83
P117
L79
P98
P145
P141
P143
P110
P147
P148
P102
P134
L77
P127
P135
P101
P99
P103
P126
L85
S45
S40
L82
S37
S53
S44
S64
S58
S61
S59
S60
S46
S47
S48
S49
S38
L102
L98
L97
L104
L95
L94
Patrimoine à protéger pour des motifs d'ordre culturel, historique ou architectural
L151-19 / L151-23 du Code de l'urbanisme
Élément de patrimoine ponctuel
Élément de patrimoine linéaire
Élément de patrimoine surfacique
Terrain cultivé ou non bâti à protéger
0
50
100 m
Sources : Cadastre, Bd Ortho 2024, AURCA Réalisation : AURCA/février 2026. Tous droits réservés.


Canet-en-Roussillon (2/8)
P113
P144
P109
P104
Patrimoine à protéger pour des motifs d'ordre culturel, historique ou architectural
L151-19 / L151-23 du Code de l'urbanisme
Élément de patrimoine ponctuel
Élément de patrimoine linéaire
Élément de patrimoine surfacique
Terrain cultivé ou non bâti à protéger
0
50
100 m
Sources : Cadastre, Bd Ortho 2024, AURCA
Réalisation : AURCA/février 2026. Tous droits réservés.
AURCA

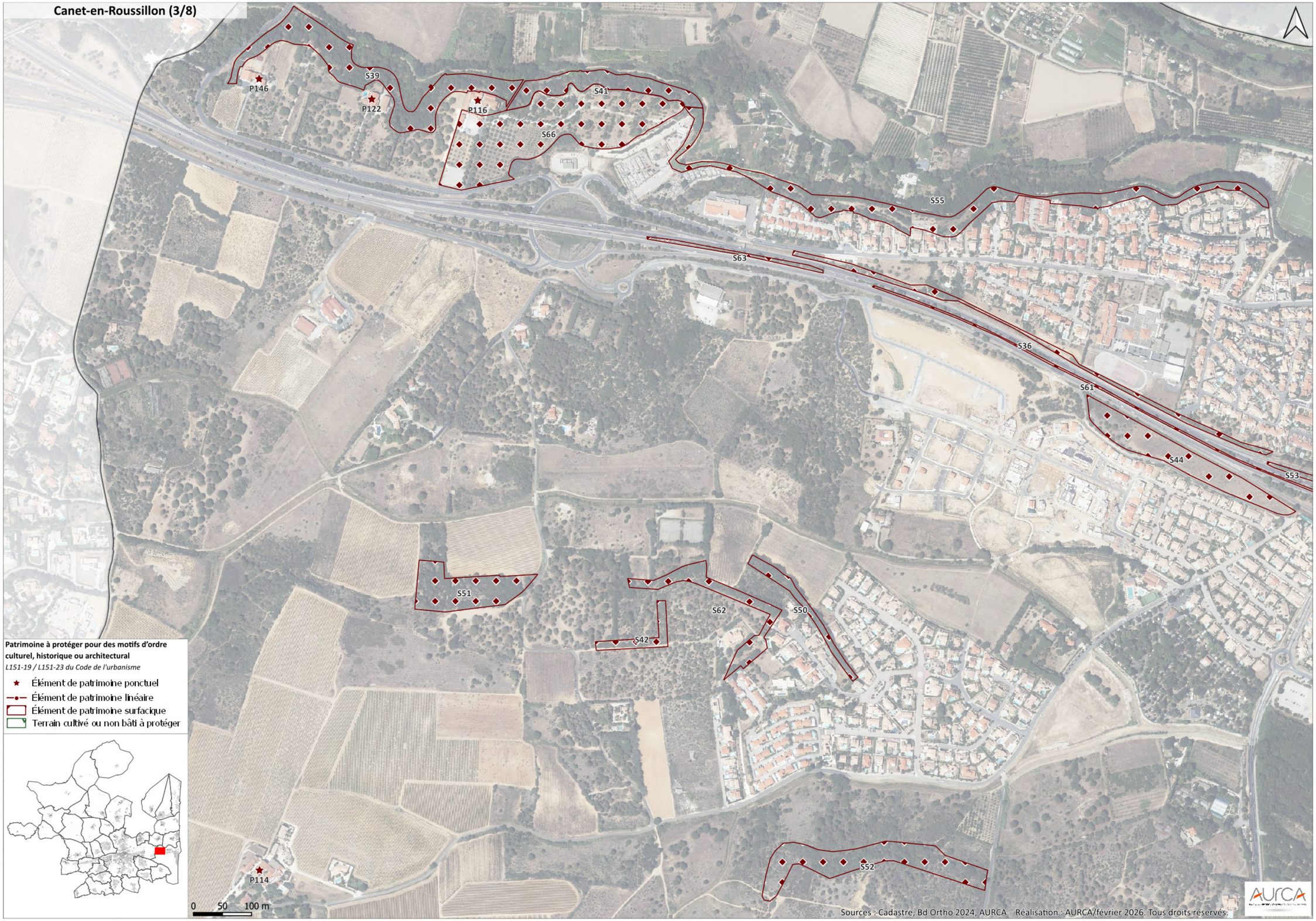
Canet-en-Roussillon (3/8)
P146
S39
P122
P116
S41
S66
S55
S63
S36
S61
S44
S53
S51
S62
S50
S42
S52
P114
Patrimoine à protéger pour des motifs d'ordre culturel, historique ou architectural
L151-19 / L151-23 du Code de l'urbanisme
Élément de patrimoine ponctuel
Élément de patrimoine linéaire
Élément de patrimoine surfacique
Terrain cultivé ou non bâti à protéger
0 50 100 m
Sources : Cadastre, Bd Ortho 2024, AURCA Réalisation : AURCA/février 2026. Tous droits réservés.


Canet-en-Roussillon (4/8)
L100
L99
L105
P100
P112
P119
P120
P121
P129
P133
P124
S54
Patrimoine à protéger pour des motifs d'ordre culturel, historique ou architectural
L151-19 / L151-23 du Code de l'urbanisme
Élément de patrimoine ponctuel
Élément de patrimoine linéaire
Élément de patrimoine surfacique
Terrain cultivé ou non bâti à protéger
0 50 100 m
Sources : Cadastre, Bd Ortho 2024, AURCA Réalisation : AURCA/février 2026. Tous droits réservés.
AURCA

Canet-en-Roussillon (5/8)



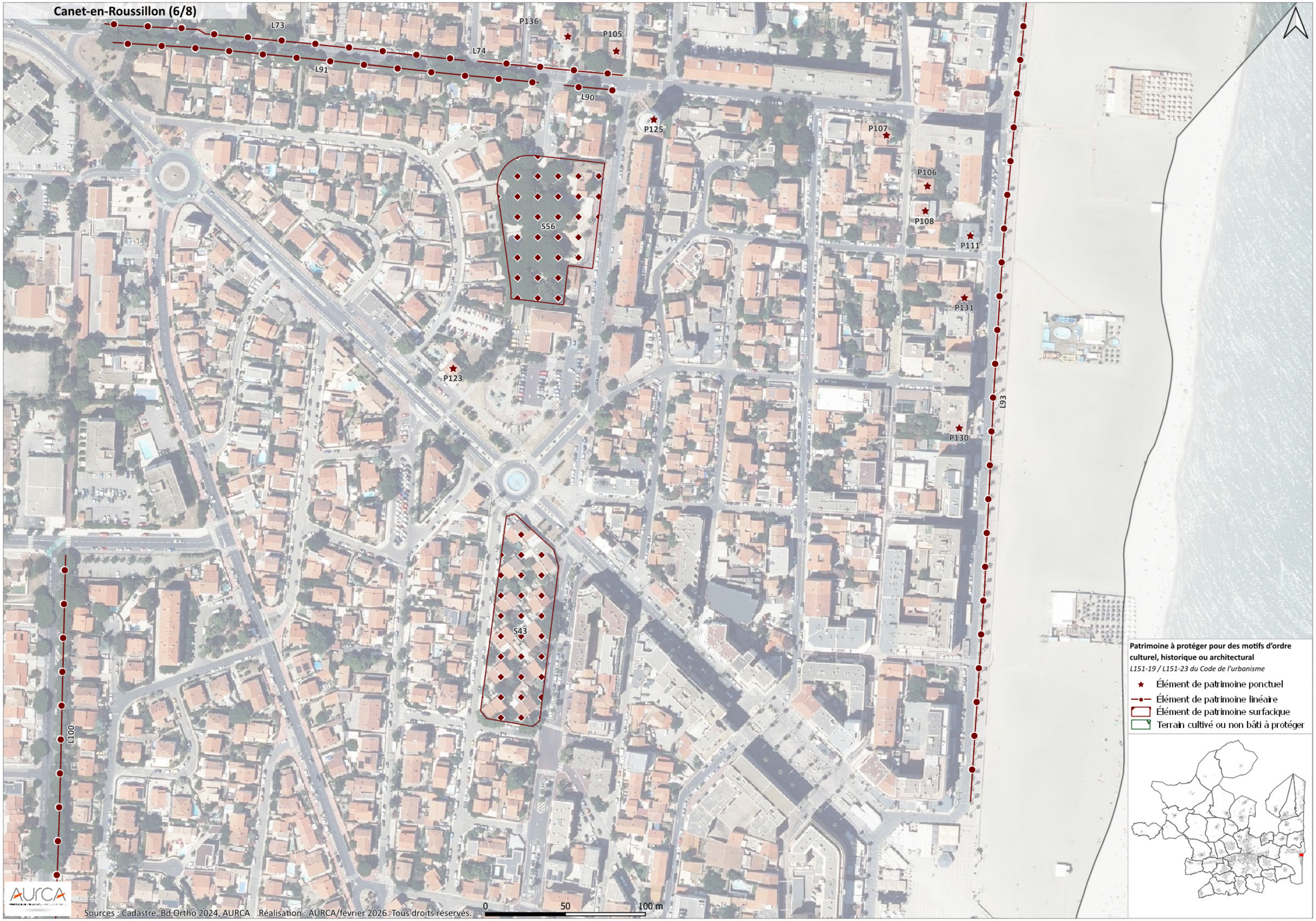
Canet-en-Roussillon (6/8)
L73
L91
L74
L90
P136
P105
P125
P107
P106
P108
P111
P131
P130
P123
S56
S43
L93
L100
Patrimoine à protéger pour des motifs d'ordre culturel, historique ou architectural
L151-19 / L151-23 du Code de l'urbanisme
Élément de patrimoine ponctuel
Élément de patrimoine linéaire
Élément de patrimoine surfacique
Terrain cultivé ou non bâti à protéger
0
50
100 m
Sources : Cadastre, Bd Ortho 2024, AURCA Réalisation : AURCA/février 2026. Tous droits réservés.



Sources : Cadastre, Bd Ortho 2024, AURCA Réalisation : AURCA/février 2026. Tous droits réservés.


Canet-en-Roussillon (8/8)
L76
L86
S45
S40
S57
L81
L75
L84
L78
L89
L72
L88
L96
S65
L92
L87
P142
P137
P138
L93
L103
L73
L74
P136
P105
L91
L90
P125
P107
P106
Patrimoine à protéger pour des motifs d'ordre culturel, historique ou architectural
L151-19 / L151-23 du Code de l'urbanisme
Élément de patrimoine ponctuel
Élément de patrimoine linéaire
Élément de patrimoine surfacique
Terrain cultivé ou non bâti à protéger
0 50 100 m
Sources : Cadastre, Bd Ortho 2024, AURCA Réalisation : AURCA/février 2026. Tous droits réservés.

Canohès

NB : pour la colonne "Numéro", le 'P' pour désigner les éléments de patrimoine ponctuel, 'L' éléments linéaires et 'S' pour les éléments surfaciques.

Numéro	Type	Libellé	Nature	Parcelle/adresse
P150	07	Monument aux morts	Petit élément patrimoine	
P151	07	Place et fresque murale	Element patrimoine bati	66038000AO0502
P152	07	Cénotaphe Auguste Estrade	Petit élément patrimoine	66038000AP0100
P153	07	Façade remarquable agricole	Element patrimoine bati	66038000AO0461
P154	07	Façade remarquable	Element patrimoine bati	66038000AO0400
P155	07	Façade remarquable	Element patrimoine bati	66038000AO0104
P156	07	Ancien presbytère façade remarquable	Element patrimoine bati	66038000AO0042
P157	07	Façades remarquables agricoles	Element patrimoine bati	66038000AO0047
P158	07	Fontaine	Petit élément patrimoine	
P159	07	Arbre remarquable	Platane	
P160	07	Arbre remarquable	Platane	66038000AN0285
P161	07	Arbre remarquable	Chêne	66038000AH0396
P162	07	Arbre remarquable	Cèdre	66038000AO0374
P163	07	Lavoir	Element patrimoine bati	66038000AP0232
P164	07	Pompe à Bras	Petit élément patrimoine	
P165	07	Arbre remarquable	Platane	
P166	07	Fontaine	Petit élément patrimoine	
P167	07	Façade remarquable	Element patrimoine bati	66038000AO0247
P168	07	Porche en Cayrou	Element patrimoine bati	
P169	07	Oratoire dédié à Sainte Lucie et porte cochère	Petit élément patrimoine	66038000AE0045
P170	07	Beffroi de l'ancienne mairie	Element patrimoine bati	66038000AO0393
P171	07	Ecole Julien Panchot	Element patrimoine bati	66038000AP0002
P172	07	Ancienne gare	Element patrimoine bati	66038000AL0014
P173	07	Arcades et fresque trompe l'oeil	Element patrimoine bati	66038000AO0381
L106	07	Alignement d'arbres	Platanes	Avenue de la Gare
L107	07	Alignement d'arbres	Cyprès	Cimetière
L108	07	Alignement d'arbres	Cyprès	Cimetière
L109	07	Alignement d'arbres	Platanes	Cimetière
L110	07	Alignement d'arbres	Platanes	Avenue de la Gare
L111	07	Alignement d'arbres	Platanes	Avenue de la Gare
L112	07	Alignement d'arbres	Platanes	Rue des Templiers
L113	07	Alignement d'arbres	Platanes	Avenue de la Gare
S67	08	Boisement	Lieu-dit Caraig	Route de Nyls
S68	08	Ripisylves Ruisseau du Correch	E_Paysage	Rue de Catalogne
S69	07	Cellere	EBP_Cellere	Rue du 11 Novembre
S70	08	Haies bocagères dans la Prade	E_Paysage	
S71	08	Haies bocagères dans la Prade	E_Paysage	
S72	07	Haies bocagères dans la Prade	E_Paysage	
S73	07	Secteur de la Coba	E_Paysage	Avenue de la Cop 21
S74	07	Secteur de la Coba	E_Paysage	Rue Gro Harlem Brundtland
S75	07	Secteur de la Coba	E_Paysage	Avenue Pierre Rabhi
S76	07	Haies bocagères dans la Prade	E_Paysage	Rue de Las Clottes
S77	08	Promenade aménagée et ripisylves Las Canals	Las Canals (côté Canohès)	Rue Père Verdaguer
S78	08	Haies bocagères dans la Prade	E_Paysage	Impasse du Mas de Las Cobas
S79	07	Secteur de la Coba	E_Paysage	Avenue Pierre Rabhi
S80	08	Ripisylves Ruisseau des Romarins	E_Paysage	Rue du Chardonnay
S81	08	continuité verte	Element paysage	Chemin de la Ribe Petite
S82	08	Boisement	E_Paysage	
S83	07	Haies bocagères dans la Prade	E_Paysage	
S84	08	Haies bocagères dans la Prade	E_Paysage	
S85	08	continuité verte	Element paysage	Rue anciens Combattants Afrique Nord
S86	08	Ripisylves Las Canals (et haies adjacentes à l'ouest du territoire)	E_Paysage	chemin jean Vallarino
S87	08	Boisement	Lieu-dit "La Llapiniera"	
S88	08	Haies bocagères dans la Prade	E_Paysage	Impasse du Mas de Las Cobas
S89	08	Ripisylves Las Canals (et haies adjacentes à l'ouest du territoire)	E_Paysage	chemin du Camp de l'Ullal
S90	07	Mas de Sainte Lucie et ses dépendances	EBP_5	chemin jean Vallarino
S91	08	Ripisylves Las Canals (et haies adjacentes à l'est du territoire)	E_Paysage	
S92	07	Boisement	Lieu-dit Fount del Bosc	Rue de Billerach
S93	08	Ripisylves Ruisseau d'en Galli	E_Paysage	
S94	08	Chênes liège	Las Canals	
S95	08	Haies bocagères dans la Prade	E_Paysage	
S96	07	Haies bocagères dans la Prade	E_Paysage	
S97	07	Haies bocagères dans la Prade	E_Paysage	
S98	07	Haies bocagères dans la Prade	E_Paysage	Chemin du Mas de Las Cobas
S99	08	Haies bocagères dans la Prade	E_Paysage	Impasse du Mas de Las Cobas
S100	08	Agouille	Mailloles	
S101	07	Haies bocagères dans la Prade	E_Paysage	
S102	07	Haies bocagères dans la Prade	E_Paysage	Impasse de la Pourtalade
S103	07	Lavoir du Moulin de Sainte Lucie	EBP_4	chemin jean Vallarino
S104	08	Ripisylves agouille Capdal de l'Achau	E_Paysage	Baltaza

Canohès (1/4)

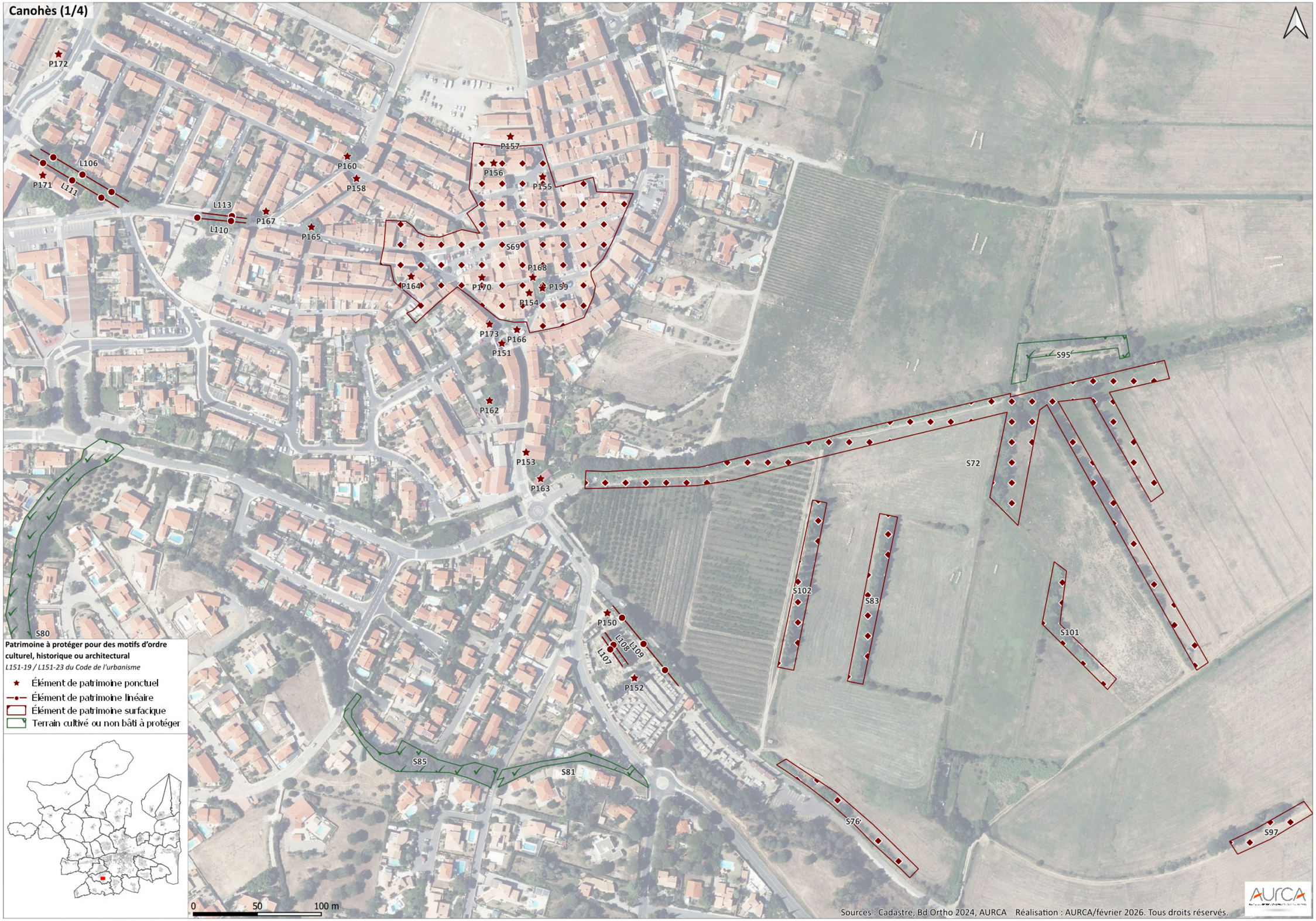

Patrimoine à protéger pour des motifs d'ordre culturel, historique ou architectural

L151-19 / L151-23 du Code de l'urbanisme

- Élément de patrimoine ponctuel
- Élément de patrimoine linéaire
- Élément de patrimoine surfacique
- Terrain cultivé ou non bâti à protéger

Sources : Cadastre, Bd Ortho 2024, AURCA Réalisation : AURCA/février 2026. Tous droits réservés.

Canohès (2/4)



Sources : Cadastre, Bd Ortho 2024, AURCA Réalisation : AURCA/février 2026. Tous droits réservés.


Canohès (3/4)
S93
S67
Patrimoine à protéger pour des motifs d'ordre culturel, historique ou architectural
L151-19 / L151-23 du Code de l'urbanisme
Élément de patrimoine ponctuel
Élément de patrimoine linéaire
Élément de patrimoine surfacique
Terrain cultivé ou non bâti à protéger
Sources : Cadastre, Bd Ortho 2024, AURCA Réalisation : AURCA/février 2026. Tous droits réservés.
0
50
100 m

Canohès (4/4)

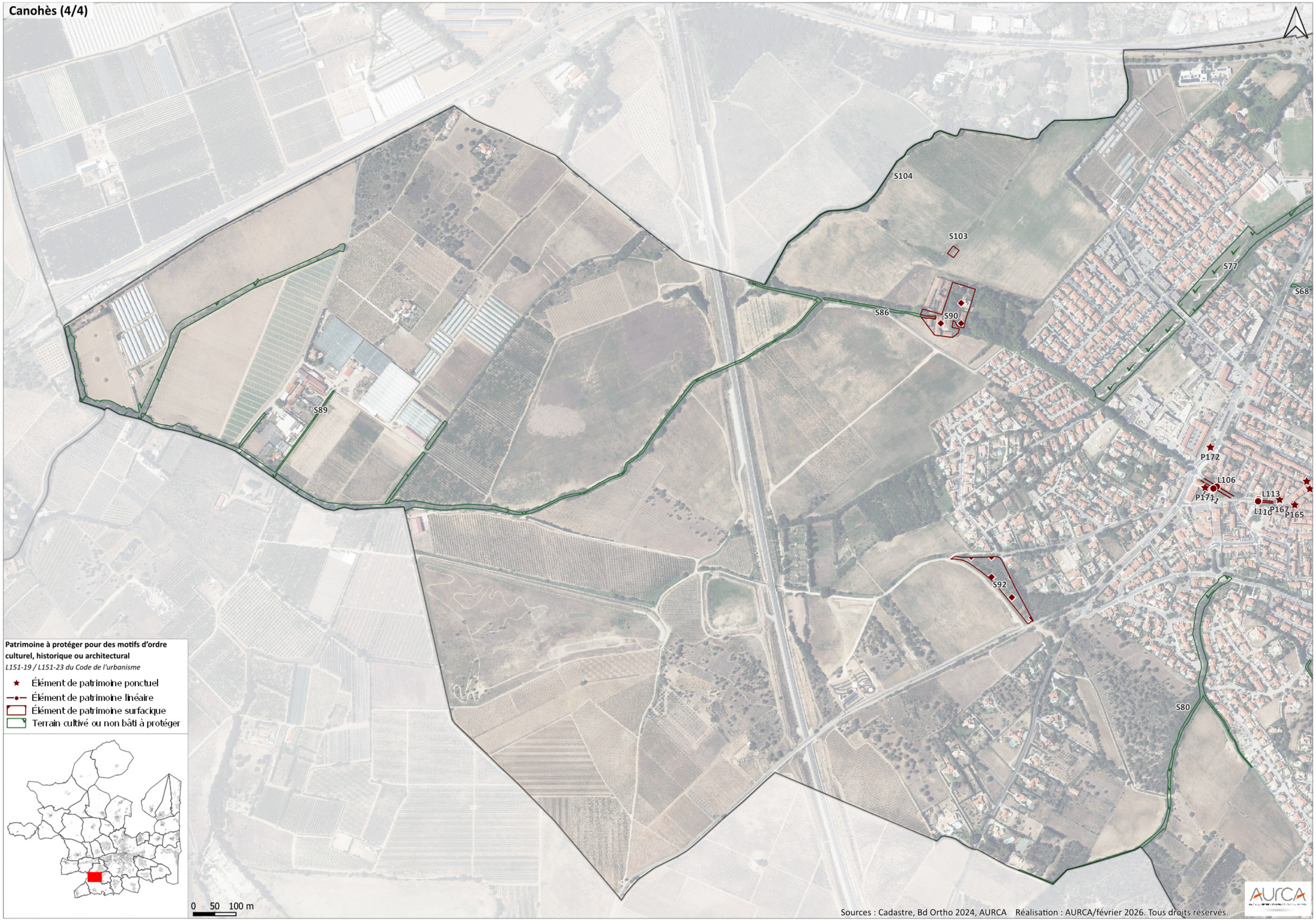
S104
S103
S77
S68
S86
S90
S89
P172
L106
P171
L113
L110
P167
P165
S92
S80
Patrimoine à protéger pour des motifs d'ordre culturel, historique ou architectural
L151-19 / L151-23 du Code de l'urbanisme
Élément de patrimoine ponctuel
Élément de patrimoine linéaire
Élément de patrimoine surfacique
Terrain cultivé ou non bâti à protéger
0 50 100 m
Sources : Cadastre, Bd Ortho 2024, AURCA Réalisation : AURCA/février 2026. Tous droits réservés.

Cases-de-Pène

Cases-de-Pène

NB : pour la colonne "Numéro", le 'P' pour désigner les éléments de patrimoine ponctuel, 'L' éléments linéaires et 'S' pour les éléments surfaciques.

Numéro	Type	Libellé	Nature	Parcelle/adresse
P174	07	Façade remarquable	Element patrimoine bati	66041000AA0023
P175	07	Arbre remarquable	Platane	
P176	07	Pont style Eiffel	Element patrimoine bati	
P177	07	Statue	Petit élément patrimoine	
P178	07	Façade remarquable	Element patrimoine bati	66041000AA0030
P179	07	Mas agricole Clanclaux	Element patrimoine bati	660410000B0539
P180	07	École maternelle de Case de Pène	Element patrimoine bati	66041000AA0304
P181	07	Mas agricole Meric	Element patrimoine bati	660410000A0489
P182	07	Mas agricole Donne Morte	Element patrimoine bati	660410000A0812
P183	07	Mas agricole Ferme Bernard	Element patrimoine bati	660410000B0323
P184	07	Mas agricole Moulin huile	Element patrimoine bati	66041000AB0138
P185	07	Mas agricole Moulin huile	Element patrimoine bati	66041000AB0136
P186	07	Église Sainte Colombe	Element patrimoine bati	66041000AA0088
P187	07	Mairie	Element patrimoine bati	66041000AA0322
P188	07	Pont	Element patrimoine bati	
P189	07	Pompe et bac à eau	Petit élément patrimoine	
P190	07	Arbre remarquable	Platane	
L114	07	Alignement murets	Murets	Route du Cimetière
L115	07	Façades remarquables	Element patrimoine bati	Rue de l'Hôtel de Ville
L116	07	Alignement murets	Murets	Route de Tautavel
L117	07	Ancien canal d'irrigation	Agouille	Cases-de-Pène
L119	07	Alignement murets	Murets	Route du Cimetière
L120	07	Façades remarquables	Element patrimoine bati	Rue de l'Hôtel de Ville
L121	07	Alignement murets	Murets	Route du Cimetière
L122	07	Alignement murets	Murets	Route du Cimetière
S106	08	Boisement	E_Paysage	Route de Tautavel
S107	08	Élément de paysage à conserver ou à créer	E_Paysage	
S108	07	Boisement	E_Paysage	Lotissement Clos de l'Ermitage
S109	08	Espace semi-naturel	Bord de l'Agly	Route de Tautavel
S110	07	Belvédère	E_Paysage	Place du Belvedere
S111	08	Boisement	E_Paysage	Rue des Oliviers
S112	07	Boisement	E_Paysage	Lotissement les Hauts de l'Agly

Cases-de-Pène (1/5)



Sources : Cadastre, Bd Ortho 2024, AURCA Réalisation : AURCA/février 2026. Tous droits réservés.

Cases-de-Pène (2/5)




Cases-de-Pène (3/5)
P178
P190
P174
P186
P189
P177
P175
S110
L115
L120
P187
P188
P180
Patrimoine à protéger pour des motifs d'ordre culturel, historique ou architectural
L151-19 / L151-23 du Code de l'urbanisme
Élément de patrimoine ponctuel
Élément de patrimoine linéaire
Élément de patrimoine surfacique
Terrain cultivé ou non bâti à protéger
0
50
100 m
Sources : Cadastre, Bd Ortho 2024, AURCA Réalisation : AURCA/février 2026. Tous droits réservés.


Cases-de-Pène (4/5)
P179
P183
L114
L119
L122
L121
L116
S109
P178
P190
P177
P186
L115
S106
S107
Patrimoine à protéger pour des motifs d'ordre culturel, historique ou architectural
L151-19 / L151-23 du Code de l'urbanisme
Élément de patrimoine ponctuel
Élément de patrimoine linéaire
Élément de patrimoine surfacique
Terrain cultivé ou non bâti à protéger
0 50 100 m
Sources : Cadastre, Bd Ortho 2024, AURCA Réalisation : AURCA/février 2026. Tous droits réservés.


Cases-de-Pène (5/5)
L117
Patrimoine à protéger pour des motifs d'ordre culturel, historique ou architectural
L151-19 / L151-23 du Code de l'urbanisme
Élément de patrimoine ponctuel
Élément de patrimoine linéaire
Élément de patrimoine surfacique
Terrain cultivé ou non bâti à protéger
Sources : Cadastre, Bd Ortho 2024, AURCA Réalisation : AURCA/février 2026. Tous droits réservés.
0 50 100 m

Cassagnes

Cassagnes

NB : pour la colonne "Numéro", le 'P' pour désigner les éléments de patrimoine ponctuel, 'L' éléments linéaires et 'S' pour les éléments surfaciques.

Numéro	Type	Libellé	Nature	Parcelle/adresse
P191	07	Porte vierge	Element patrimoine bati	
P192	07	Maison de maître	Element patrimoine bati	660420000A0223
P193	07	Façade remarquable	Element patrimoine bati	660420000A0319
P194	07	Façade remarquable	Element patrimoine bati	660420000A0333
P195	07	Bâtiments dont le château Cuxioux	Element patrimoine bati	660420000B1366
P196	07	Fontaine	Petit élément patrimoine	660420000A0164
P197	07	Statue	Petit élément patrimoine	660420000A0244
P198	07	Église Notre Dame de l'Assomption	Element patrimoine bati	660420000A0062
P199	07	Oratoire du Chemin Saint Paul	Petit élément patrimoine	660420000A0420
P200	07	Capitelles	Element patrimoine bati	660420000A0523
P201	07	Passage vouté	Element patrimoine bati	660420000A0319
P202	07	Monument aux morts	Petit élément patrimoine	
P203	07	Oratoire	Petit élément patrimoine	660420000A0816
P204	07	Façade remarquable	Element patrimoine bati	660420000A0196
S113	08	Ripisylves Ravin	E_Paysage	Rue du Camp Grand
S114	08	Ripisylves Ravin	E_Paysage	Rue du Camp Grand
S115	07	Boisement	E_Paysage	Le Village


Cassagnes (1/2)
P195
Patrimoine à protéger pour des motifs d'ordre culturel, historique ou architectural
L151-19 / L151-23 du Code de l'urbanisme
Élément de patrimoine ponctuel
Élément de patrimoine linéaire
Élément de patrimoine surfacique
Terrain cultivé ou non bâti à protéger
0
50
100 m
Sources : Cadastre, Bd Ortho 2024, AURCA Réalisation : AURCA/février 2026. Tous droits réservés.

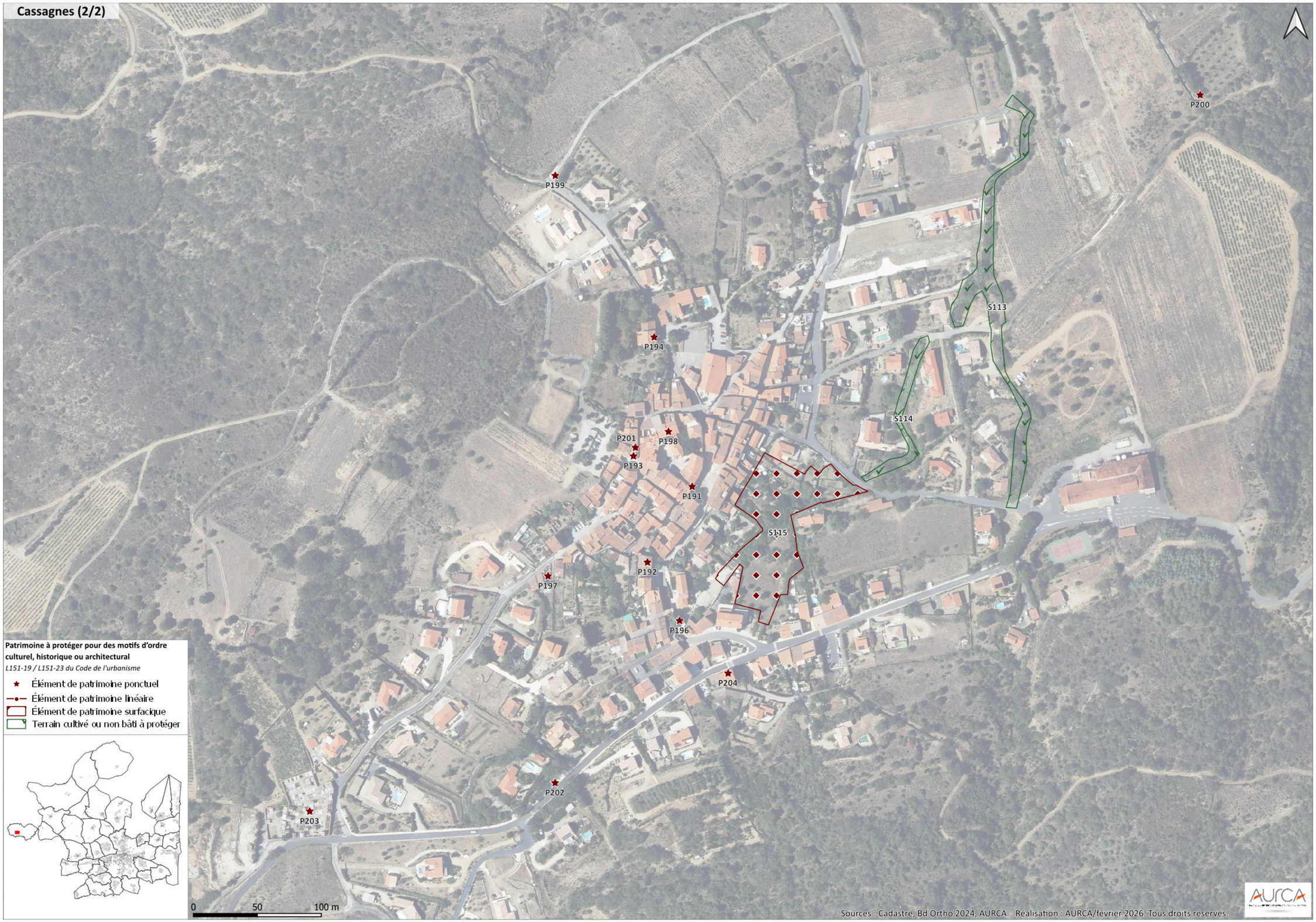
Cassagnes (2/2)
P199
P200
P194
S113
S114
P201
P198
P193
P191
S115
P192
P197
P196
P204
P202
P203
Patrimoine à protéger pour des motifs d'ordre culturel, historique ou architectural
L151-19 / L151-23 du Code de l'urbanisme
Élément de patrimoine ponctuel
Élément de patrimoine linéaire
Élément de patrimoine surfacique
Terrain cultivé ou non bâti à protéger
0
50
100 m
Sources : Cadastre, Bd Ortho 2024, AURCA Réalisation : AURCA/février 2026. Tous droits réservés.

Espira-de-l'Agly

Espira-de-l'Agly

NB : pour la colonne "Numéro", le 'P' pour désigner les éléments de patrimoine ponctuel, 'L' éléments linéaires et 'S' pour les éléments surfaciques.

Numéro	Type	Libellé	Nature	Parcelle/adresse
P205	07	Façade remarquable	Element patrimoine bati	66069000AH0299
P206	07	Ancienne enseigne commerciale Byrrh	Petit élément patrimoine	66069000AH0423
P207	07	Batisse agricole	Element patrimoine bati	66069000AH0149
P208	07	Batisse remarquable	Element patrimoine bati	66069000AL0248
P209	07	Façade remarquable bati mixte	Element patrimoine bati	66069000AH0524
P210	07	Maison bourgeoise	Element patrimoine bati	66069000AH0723
P211	07	Maison bourgeoise	Element patrimoine bati	66069000AE0155
P212	07	Mas agricole Molto	Element patrimoine bati	660690000B0080
P213	07	Maison bourgeoise	Element patrimoine bati	66069000AE0366
P214	07	Couvent Nostra Senyora de Sant Lluís	Element patrimoine bati	66069000AE0335
P215	07	Maison bourgeoise	Element patrimoine bati	66069000AH0612
P216	07	Façade remarquable	Element patrimoine bati	66069000AH0374
P217	07	Mas agricole Crémat	Element patrimoine bati	660690000C1022
P218	07	Mas agricole Ferriol	Element patrimoine bati	66069000AA0047
P219	07	Maison bourgeoise	Element patrimoine bati	66069000AH0168
P220	07	Maison bourgeoise	Element patrimoine bati	66069000AH0280
P221	07	Ecole Jean Alio	Element patrimoine bati	66069000AE0156
P222	07	Villa bourgeoise	Element patrimoine bati	66069000AH0544
P223	07	Mas agricole Llucia	Element patrimoine bati	66069000AB0010
L118	07	Alignement murets	Murets	Chemin Rural n°11
S116	07	Élément de paysage à préserver ou à créer	E_Paysage	
S117	07	Élément de paysage à préserver ou à créer	E_Paysage	
S118	07	Élément de paysage à préserver ou à créer	E_Paysage	
S119	07	Élément de paysage à préserver ou à créer	E_Paysage	
S120	07	Jardin de quartier	Allée de la Mairie	


Espira-de-l'Agly (1/3)
P212
Patrimoine à protéger pour des motifs d'ordre culturel, historique ou architectural
L151-19 / L151-23 du Code de l'urbanisme
Élément de patrimoine ponctuel
Élément de patrimoine linéaire
Élément de patrimoine surfacique
Terrain cultivé ou non bâti à protéger
0
50
100 m
Sources : Cadastre, Bd Ortho 2024, AURCA Réalisation : AURCA/février 2026. Tous droits réservés.
AURCA


Espira-de-l'Agly (2/3)
P214
P213
P211
P221
P205
P206
P216
P220
P207
P208
S120
P219
P215
P209
P222
P210
Patrimoine à protéger pour des motifs d'ordre culturel, historique ou architectural
L151-19 / L151-23 du Code de l'urbanisme
Élément de patrimoine ponctuel
Élément de patrimoine linéaire
Élément de patrimoine surfacique
Terrain cultivé ou non bâti à protéger
0
50
100 m
Sources : Cadastre, Bd Ortho 2024, AURCA Réalisation : AURCA/février 2026. Tous droits réservés.

Espira-de-l'Agly (3/3)



Patrimoine à protéger pour des motifs d'ordre culturel, historique ou architectural

L151-19 / L151-23 du Code de l'urbanisme

- Élément de patrimoine ponctuel
- Élément de patrimoine linéaire
- Élément de patrimoine surfacique
- Terrain cultivé ou non bâti à protéger

Sources : Cadastre, Bd Ortho 2024, AURCA Réalisation : AURCA/février 2026. Tous droits réservés.

Estagel

NB : pour la colonne "Numéro", le 'P' pour désigner les éléments de patrimoine ponctuel, 'L' éléments linéaires et 'S' pour les éléments surfaciques.

Numéro	Type	Libellé	Nature	Parcelle/adresse
P224	07	Domaine agricole	Element patrimoine bati	66071000AB0106
P225	07	Capella Sant Vicens d'Estagel	Element patrimoine bati	66071000AC0233
P226	07	Pompe à eau	Petit élément patrimoine	66071000AD0658
P227	07	Fresque murale	Petit élément patrimoine	66071000AD0185
P228	07	Façades remarquables batisses	Element patrimoine bati	66071000AD0219
P229	07	Arbre remarquable	Platane	66071000AD0627
P230	07	Domaine viticole des schistes	Element patrimoine bati	66071000AH0126
P231	07	Mairie	Element patrimoine bati	66071000AD0620
P232	07	Statue arago	Petit élément patrimoine	
P233	07	Ancienne gare	Element patrimoine bati	66071000AB0111
P234	07	Maison de maître	Element patrimoine bati	66071000AC0053
P235	07	Arbre remarquable	Pin	66071000AD0591
P236	07	Façade remarquable arche	Element patrimoine bati	66071000AD0150
P237	07	Façade bourgeoise	Element patrimoine bati	66071000AD0003
P238	07	Mas agricole de Jau	Element patrimoine bati	660710000A1357
P239	07	Porte clocher	Element patrimoine bati	66071000AD0649
P240	07	Maison bourgeoise	Element patrimoine bati	66071000AC0039
P241	07	Façade remarquable	Element patrimoine bati	66071000AD0627
P242	07	Cheminée d'usine	Element patrimoine bati	66071000AC0038
P243	07	Chapelle Mare de Déu de Montserrat d'Estagell	Element patrimoine bati	66071000AM0173
P244	07	Château d'eau	Element patrimoine bati	66071000AM0170
P245	07	Arbre remarquable	Arbre	66071000AD0658
P246	07	Pont en pierre	Element patrimoine bati	
P247	07	Arbre remarquable	Platane	
P248	07	Arbre remarquable	Platane	
P249	07	Ancien puit	Petit élément patrimoine	
P250	07	Arbre remarquable	Platane	
P251	07	Fontaine	Petit élément patrimoine	
L123	07	Alignement d'arbres	Platanes	Place General de Gaulle
L124	07	Alignement d'arbres	Platanes	Place General de Gaulle
L125	07	Alignement d'arbres	Platanes mûrier	Boulevard Victor Hugo
L126	07	Alignement d'arbres	Platanes	Avenue de la Gare
L127	07	Alignement d'arbres	Platanes	Place General de Gaulle
L128	07	Alignement d'arbres	Platanes	Boulevard Jean Jaurès
L129	07	Canal	Agouille	Rue Docteur Sauvy
L130	07	Canal	Agouille	Rue Michelet
L131	07	Alignement d'arbres	Platanes	Place General de Gaulle
L132	07	Canal	Agouille	Estagel
S121	08	Parc urbain	Parc urbain	Allee Jean Wiener
S122	07	Cellere	EBP_Cellere	Place Francisco Ferrer
S123	08	Promenade aménagée	Berges de l'Agly (Estagel)	Rue Urbain Paret


Estagel (1/3)
P243
P244
P227
P230
L129
L125
L130
S121
Patrimoine à protéger pour des motifs d'ordre culturel, historique ou architectural
L151-19 / L151-23 du Code de l'urbanisme
Élément de patrimoine ponctuel
Élément de patrimoine linéaire
Élément de patrimoine surfacique
Terrain cultivé ou non bâti à protéger
0
50
100 m
Sources : Cadastre, Bd Ortho 2024, AURCA Réalisation : AURCA/février 2026. Tous droits réservés.


Estagel (2/3)
P238
Patrimoine à protéger pour des motifs d'ordre culturel, historique ou architectural
L151-19 / L151-23 du Code de l'urbanisme
Élément de patrimoine ponctuel
Élément de patrimoine linéaire
Élément de patrimoine surfacique
Terrain cultivé ou non bâti à protéger
0
50
100 m
Sources : Cadastre, Bd Ortho 2024, AURCA Réalisation : AURCA/février 2026. Tous droits réservés.



Patrimoine à protéger pour des motifs d'ordre culturel, historique ou architectural

L151-19 / L151-23 du Code de l'urbanisme

- Élément de patrimoine ponctuel
- Élément de patrimoine linéaire
- Élément de patrimoine surfacique
- Terrain cultivé ou non bâti à protéger

Le Barcarès

Le Barcarès

NB : pour la colonne "Numéro", le 'P' pour désigner les éléments de patrimoine ponctuel, 'L' éléments linéaires et 'S' pour les éléments surfaciques.

Numéro	Type	Libellé	Nature	Parcelle/adresse
P252	07	Chapelle Notre-Dame-de-Tous-les-Horizons	Element patrimoine bati	66017000AD0012
P253	07	Le Lydia	Element patrimoine bati	66017000AD0009
P254	07	Front urbain en fond de la Place de la République	Element patrimoine bati	
P255	07	Résidence Les Marines par CANDILIS	Element patrimoine bati	66017000AA0167
P256	07	Résidence Les Marines par CANDILIS	Element patrimoine bati	66017000AA0096
P257	07	Immeuble Estany	Element patrimoine bati	66017000AD0048
P258	07	Immeuble Miramars	Element patrimoine bati	66017000AP0203
P259	07	Résidence Les Marines par CANDILIS	Element patrimoine bati	66017000AA0094
P260	07	Résidence Les Marines par CANDILIS	Element patrimoine bati	66017000AB0273
P261	07	Résidence de l'île des pécheurs reprenant la forme des cabanes en sanils	Element patrimoine bati	66017000BP0004
P262	07	Église Notre Dame de Bon Secours	Element patrimoine bati	66017000AZ0297
P263	07	Marina de la Coudalère	Element patrimoine bati	66017000BN0321
P264	07	Fresque murale	Petit élément patrimoine	66017000AP0208
P265	07	Villa Marie Louise au village	Element patrimoine bati	66017000AZ0301
P266	07	Cabanes traditionnelles de pêcheurs construites en sanils dont un inscrit à l'inventaire des monuments Historiques	Element patrimoine bati	
P267	07	L'immeuble Le Grand Large	Element patrimoine bati	66017000AO0011
P268	07	Les Naïades (lotissement CANDILIS, La Grande Plage)	Element patrimoine bati	66017000AA0046
P269	07	Immeuble La Sardane	Element patrimoine bati	66017000AC0185
P270	07	Immeuble Miramars	Element patrimoine bati	66017000AP0202
P271	07	Résidence Les Marines par CANDILIS	Element patrimoine bati	66017000AB0274
P272	07	Monument aux volontaires étrangers	Petit élément patrimoine	66017000AM0042
P273	07	Résidence Les Marines par CANDILIS	Element patrimoine bati	66017000AA0166
P274	07	Résidence Les Marines par CANDILIS	Element patrimoine bati	66017000AB0101
P275	07	Résidence Les Marines par CANDILIS	Element patrimoine bati	66017000AB0275
L133	07	Alignement d'arbres	Pins	Avenue du Vallespir
L134	07	Alignement d'arbres	Pins	Avenue du Vallespir
L135	07	Alignement d'arbres	Pins	La grande Plage
L136	07	Alignement d'arbres	Palmiers	Avenue Annibal
L137	07	Alignement d'arbres	Palmiers	Rés Atlantis
L138	07	Alignement d'arbres	Palmiers	Santa Maria
L139	07	Alignement d'arbres	Pins	Boulevard des rois de Majorque
L140	07	Alignement d'arbres	Pins	La grande plage
L141	07	Alignement d'arbres	Pins	La grande plage
L142	07	Alignement d'arbres	Pins	La grande plage
L143	07	Alignement d'arbres	Pins	Rue Cerdagne
L144	07	Alignement d'arbres	Pins	Rue Cerdagne
L145	07	Alignement d'arbres	Pins	Avenue Annibal
L146	07	Alignement d'arbres	Pins	Avenue Annibal
L147	07	Alignement d'arbres	Palmiers	Avenue Annibal
L148	07	Alignement d'arbres	Palmiers	Avenue la Retirada
L149	07	Alignement d'arbres	Pins	Boulevard des rois de Majorque
L150	07	Alignement d'arbres	Palmiers	Impasse du Japon
L151	07	Alignement d'arbres	Palmiers	Santa Maria
L306	07	Agouilles	Agouille	Saint-Laurent-de-la-Salanque
S124	07	Jardin de quartier	Jardin Méditerranée	Impasse de la Galiote
S125	08	Espace semi-naturel	La pinède avenue du Roussillon	Rue du Mas de la Grele
S126	08	Espace semi-naturel	La pinède du Barcarès	


Le Barcarès (1/5)
P268
P255
P273
P259
P256
P274
P271
P260
P275
L141
L150
L137
L142
L140
L135
0
50
100 m
Sources : Cadastre, Bd Ortho 2024, AURCA · Réalisation : AURCA/février 2026. Tous droits réservés.
Patrimoine à protéger pour des motifs d'ordre culturel, historique ou architectural
L151-19 / L151-23 du Code de l'urbanisme
Élément de patrimoine ponctuel
Élément de patrimoine linéaire
Élément de patrimoine surfacique
Terrain cultivé ou non bâti à protéger


Le Barcarès (2/5)
L143
L144
L138
L151
L133
L134
P269
P253
S125
P257
P252
Patrimoine à protéger pour des motifs d'ordre culturel, historique ou architectural
L151-19 / L151-23 du Code de l'urbanisme
Élément de patrimoine ponctuel
Élément de patrimoine linéaire
Élément de patrimoine surfacique
Terrain cultivé ou non bâti à protéger
0
50
100 m
Sources : Cadastre, Bd Ortho 2024, AURCA Réalisation : AURCA/février 2026. Tous droits réservés.


Le Barcarès (3/5)
S124
P265
P262
P254
Patrimoine à protéger pour des motifs d'ordre culturel, historique ou architectural
L151-19 / L151-23 du Code de l'urbanisme
Élément de patrimoine ponctuel
Élément de patrimoine linéaire
Élément de patrimoine surfacique
Terrain cultivé ou non bâti à protéger
0
50
100 m
Sources : Cadastre, Bd Ortho 2024, AURCA Réalisation : AURCA/février 2026. Tous droits réservés.

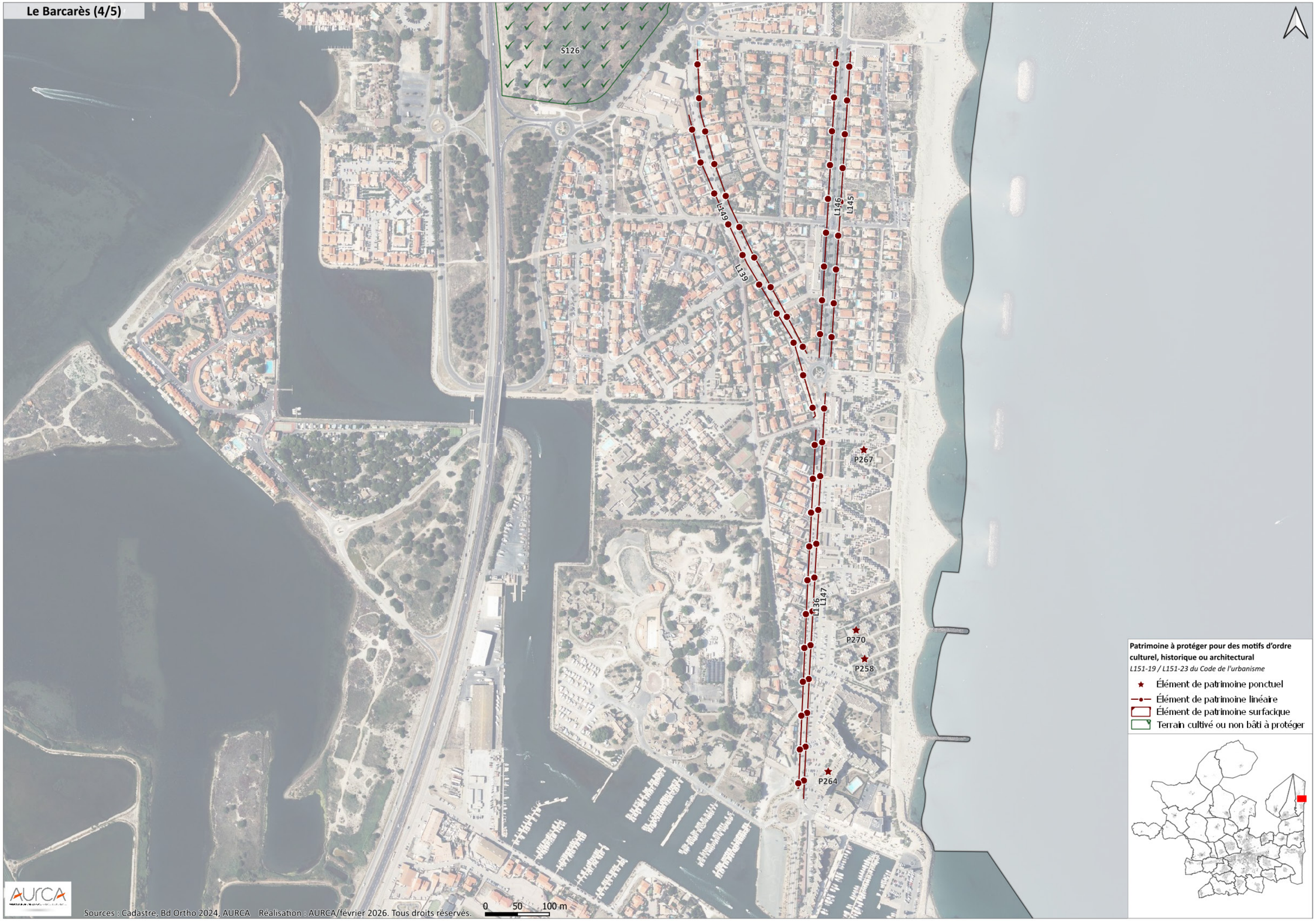
Le Barcarès (4/5)
S126
L149
L139
L146
L145
L136
L147
P267
P270
P258
P264
Patrimoine à protéger pour des motifs d'ordre culturel, historique ou architectural
L151-19 / L151-23 du Code de l'urbanisme
Élément de patrimoine ponctuel
Élément de patrimoine linéaire
Élément de patrimoine surfacique
Terrain cultivé ou non bâti à protéger
Sources : Cadastre, Bd Ortho 2024, AURCA Réalisation : AURCA/février 2026. Tous droits réservés.
0 50 100 m


Le Barcarès (5/5)
P266
P261
P263
P272
S126
L148
L149
L146
L145
Patrimoine à protéger pour des motifs d'ordre culturel, historique ou architectural
L151-19 / L151-23 du Code de l'urbanisme
Élément de patrimoine ponctuel
Élément de patrimoine linéaire
Élément de patrimoine surfacique
Terrain cultivé ou non bâti à protéger
0 50 100 m
Sources : Cadastre, Bd Ortho 2024, AURCA Réalisation : AURCA/février 2026. Tous droits réservés.

Le Soler

NB : pour la colonne "Numéro", le 'P' pour désigner les éléments de patrimoine ponctuel, 'L' éléments linéaires et 'S' pour les éléments surfaciques.

Numéro	Type	Libellé	Nature	Parcelle/adresse
P276	07	Maison Art déco	Element patrimoine bati	66195000AP0332
P277	07	Arbre remarquable	Cèdre	66195000AN0016
P278	07	Maison de maître	Element patrimoine bati	66195000AP0216
P279	07	Bâtisse remarquable	Element patrimoine bati	66195000AO0346
P280	07	Maison de maître	Element patrimoine bati	66195000AP0285
P281	07	Monument aux morts	Petit élément patrimoine	66195000AN0181
P282	07	Maison de maître	Element patrimoine bati	66195000AW0569
P283	07	Maison de maître	Element patrimoine bati	66195000AO0229
P284	07	Façade remarquable	Element patrimoine bati	66195000AO0233
P285	07	Arbre remarquable	Pin	66195000AN0016
P286	07	Hôtel de ville	Element patrimoine bati	66195000AO0163
P287	07	Fontaine Wallace	Petit élément patrimoine	
P288	07	Arbre remarquable	Cèdre	66195000AO0233
P289	07	Espace Martin vives	Element patrimoine bati	66195000AO0354
P290	07	Maison + Arche	Element patrimoine bati	66195000AO0258
P291	07	Bâtisse remarquable - Pépinière d'entreprises créatives et numériques du PAM	Element patrimoine bati	66195000AO0152
P292	07	Arbre remarquable	Pin	66195000AV0237
P293	07	Arbre remarquable	Cèdre	66195000AO0403
P294	07	Arbre remarquable	Yuka	
P295	07	Arbre remarquable	Olivier	
P296	07	Pont vouté en brique	Element patrimoine bati	
P297	07	Ruines ancienne église XIIe	Element patrimoine bati	66195000AP0252
P298	07	Arbre remarquable	Cyprès	66195000AN0017
P299	07	Calvaire	Petit élément patrimoine	66195000AO0312
P300	07	Maison de maître	Element patrimoine bati	66195000AM0450
P301	07	Maison de maître Sainte Eugénie	Element patrimoine bati	66195000AA0024
P302	07	Gare SNCF	Element patrimoine bati	66195000AM0324
P303	07	Maison de maître	Element patrimoine bati	66195000AP0078
P304	07	Château Nadal Hainault - Mas agricole d'Eula	Element patrimoine bati	66195000BM0133
P305	07	Façade bourgeoise	Element patrimoine bati	66195000AO0226
P306	07	Arbre remarquable	Pin	66195000AO0108
P307	07	Arbre remarquable	Cyprès	66195000AM0297
P308	07	Arbre remarquable	Cèdre	66195000AM0450
P309	07	Arbre remarquable	Saule pleureur	66195000AP0296
P310	07	Arbre remarquable	Olivier	
P311	07	Arbre remarquable	Olivier	
P312	07	Vestige rempart	Element patrimoine bati	66195000AP0045
P313	07	Façade cayrou	Element patrimoine bati	66195000AP0199
P314	07	Façade remarquable rénovée	Element patrimoine bati	66195000AP0198
P315	07	Façade en cayrou	Element patrimoine bati	66195000AP0079
P316	07	Vestige Ancien Lavoir	Element patrimoine bati	66195000AP0002
P317	07	Lavoir	Element patrimoine bati	
P318	07	Façade avec lanterne	Element patrimoine bati	66195000AP0006
P319	07	Arbre remarquable	Cèdre	
P320	07	Église Saint Julien et Sainte Basselisse	Element patrimoine bati	66195000AP0229
P321	07	Arbre remarquable	Cyprès	66195000AP0370
P322	07	Façade bourgeoise	Element patrimoine bati	66195000AP0300
L152	07	Alignement d'arbres	Sterculier	Esplanade République
L153	07	Alignement d'arbres	Cyprès	Avenue Victor Hugo
L154	07	Façades bourgeoises	Element patrimoine bati	Esplanade République
L155	07	Alignement d'arbres	Cyprès	Impasse Fraternité
L156	07	Alignement d'arbres	Platanes	Guy Malet
L157	07	Alignement d'arbres	Platanes	Rue de la Paix
L158	07	Alignement d'arbres	Platanes	Rue Jacques Talairach
L159	07	Alignement d'arbres	Platanes	Guy Malet
L160	07	Alignement d'arbres	Platanes	Rue de la Paix
L161	07	Alignement d'arbres	Platanes	Rue de la Paix
L162	07	Alignement d'arbres	Platanes et Cyprès	Avenue du Languedoc
L163	07	Alignement d'arbres	Platanes	Rue Pierre Semard
L164	07	Alignement d'arbres	Platanes	Rue Pierre Semard
L165	07	Alignement d'arbres	Platanes	Rue Jacques Talairach
L166	07	Façades agricoles	Element patrimoine bati	Impasse Paul Bert
L167	07	Façades agricoles	Element patrimoine bati	Rue François Gaxet
L168	07	Alignement d'arbres	Platanes	Place République
S127	07	Parc aménagé urbain	Parc de l'Observatoire	Rue des Oeillets
S128	07	Aire du Lac du Moulin	Plan d'eau du Soler	Rue du 11 Novembre

Le Soler (1/5)


P304
Patrimoine à protéger pour des motifs d'ordre culturel, historique ou architectural
L151-19 / L151-23 du Code de l'urbanisme
Élément de patrimoine ponctuel
Élément de patrimoine linéaire
Élément de patrimoine surfacique
Terrain cultivé ou non bâti à protéger
0
50
100 m
Sources : Cadastre, Bd Ortho 2024, AURCA Réalisation : AURCA/février 2026 Tous droits réservés.

Le Soler (2/5)



Sources : Cadastre, Bd Ortho 2024, AURCA Réalisation : AURCA/février 2026. Tous droits réservés.

Le Soler (3/5)

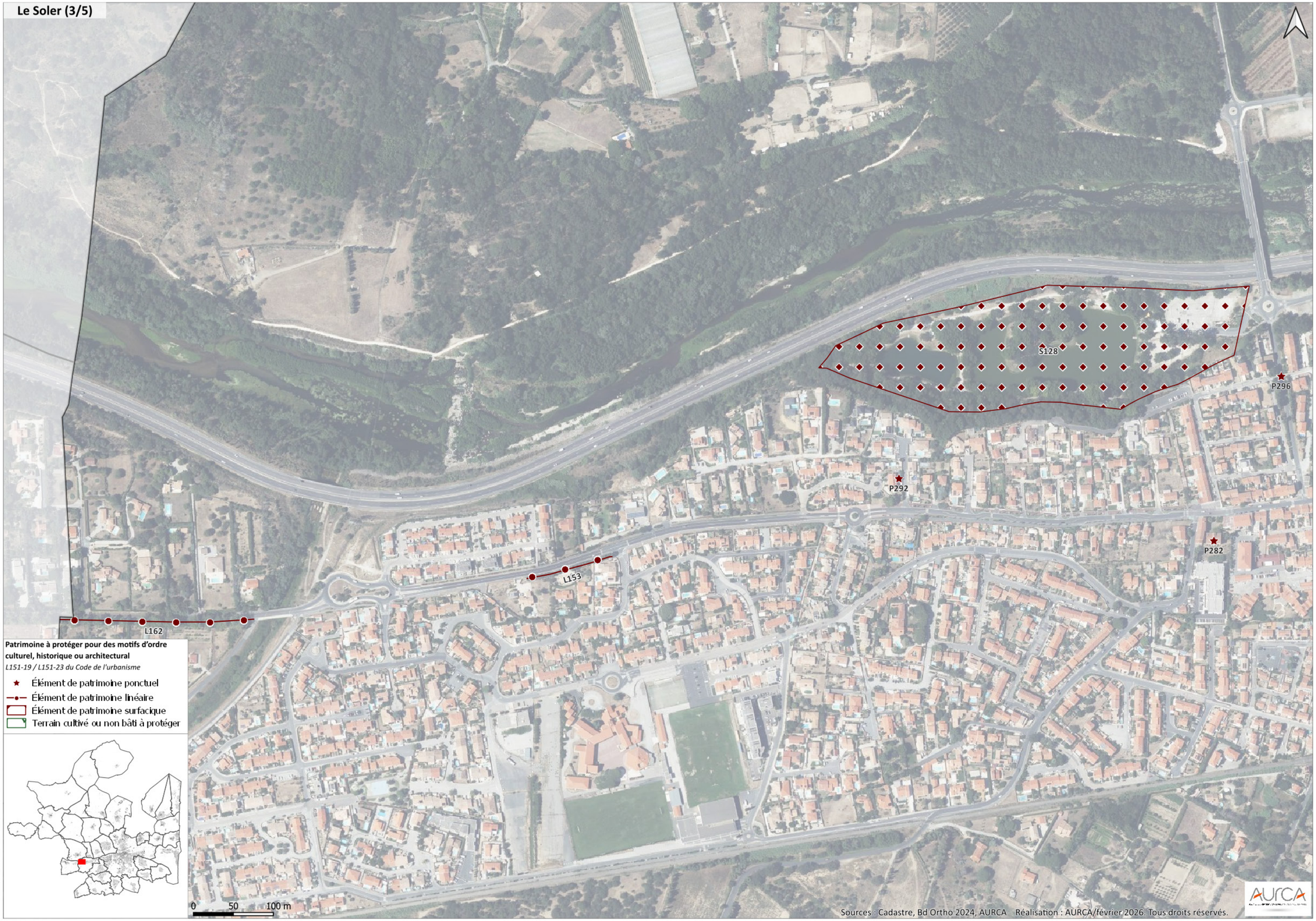

Sources : Cadastre, Bd Ortho 2024, AURCA Réalisation : AURCA/février 2026. Tous droits réservés.

Le Soler (4/5)


P281
L158
L165
S127
L161
L160
P276
P297
P317
P312
P322
L167
L166
P321
P316
P303
P320
P315
P313
P314
P318
P278
P280
P298
P277
L157
P285
P293
P309
P287
P306
L152
L168
L154
P291
P286
P308
P300
P319
P289
P305
P307
L159
L156
L155
P294
P290
P283
P299
P295
P279
P288
P284
L164
0
50
100 m
Sources : Cadastre, Bd Ortho 2024, AURCA Réalisation : AURCA/février 2026. Tous droits réservés.
Patrimoine à protéger pour des motifs d'ordre culturel, historique ou architectural
L151-19 / L151-23 du Code de l'urbanisme
Élément de patrimoine ponctuel
Élément de patrimoine linéaire
Élément de patrimoine surfacique
Terrain cultivé ou non bâti à protéger

Le Soler (5/5)



Sources : Cadastre, Bd Ortho 2024, AURCA Réalisation : AURCA/février 2026. Tous droits réservés.

Llupia

NB : pour la colonne "Numéro", le 'P' pour désigner les éléments de patrimoine ponctuel, 'L' éléments linéaires et 'S' pour les éléments surfaciques.

Numéro	Type	Libellé	Nature	Parcelle/adresse
P323	07	Chapelle de Vilar Milar	Element patrimoine bati	661010000A0849
P324	07	Moulin vestige	Element patrimoine bati	661010000B0360
P325	07	Arbre remarquable	Platane	
P326	07	Arbre remarquable	Cèdre	66101000AB0204
P327	07	Jardin public Louis Jaubert	Element paysage	
P328	07	Arbre remarquable	Platane	
P329	07	Arbre remarquable	Cèdre	
P330	07	Arbre remarquable	Cèdre	
P331	07	Magnolia remarquable	Element patrimoine bati	
P332	07	Arbre remarquable	Chêne	
P333	07	Bâtisse agricole	Element patrimoine bati	66101000AC0001
P334	07	Maison de maître rénovée 1937	Element patrimoine bati	66101000AH0007
P335	07	Mairie	Element patrimoine bati	66101000AC0184
P336	07	Église Sant Tomàs de Llupià	Element patrimoine bati	66101000AC0034
P337	07	Salle Jean cayrol	Element patrimoine bati	66101000AC0155
P338	07	Espace associatif et culturel	Element patrimoine bati	66101000AC0035
P339	07	Bâti agricole	Element patrimoine bati	66101000AC0105
L169	07	Canal	Agouille	Llupia
S129	07	Cellere	EBP_Cellere	
S130	07	Parc aménagé urbain	E_Paysage	Passage de la Tramontane


Llupia (1/3)
L169
P326
Patrimoine à protéger pour des motifs d'ordre culturel, historique ou architectural
L151-19 / L151-23 du Code de l'urbanisme
Élément de patrimoine ponctuel
Élément de patrimoine linéaire
Élément de patrimoine surfacique
Terrain cultivé ou non bâti à protéger
0
50
100 m
Sources : Cadastre, Bd Ortho 2024, AURCA Réalisation : AURCA/février 2026. Tous droits réservés.
AURCA

Llupia (2/3)


P323
P324
Patrimoine à protéger pour des motifs d'ordre culturel, historique ou architectural
L151-19 / L151-23 du Code de l'urbanisme
Élément de patrimoine ponctuel
Élément de patrimoine linéaire
Élément de patrimoine surfacique
Terrain cultivé ou non bâti à protéger
0
50
100 m
Sources : Cadastre, Bd Ortho 2024, AURCA Réalisation : AURCA/février 2026. Tous droits réservés.


Llupia (3/3)
P326
L169
S130
P328
P325
P333
P337
P335
P330
P327
P329
P336
S129
P331
P338
P339
P334
P332
Patrimoine à protéger pour des motifs d'ordre culturel, historique ou architectural
L151-19 / L151-23 du Code de l'urbanisme
Élément de patrimoine ponctuel
Élément de patrimoine linéaire
Élément de patrimoine surfacique
Terrain cultivé ou non bâti à protéger
0
50
100 m
Sources : Cadastre, Bd Ortho 2024, AURCA Réalisation : AURCA/février 2026. Tous droits réservés.

Montner

NB : pour la colonne "Numéro", le 'P' pour désigner les éléments de patrimoine ponctuel, 'L' éléments linéaires et 'S' pour les éléments surfaciques.

Numéro	Type	Libellé	Nature	Parcelle/adresse
P340	07	Arbre remarquable	Cèdre	661180000B1578
P341	07	Arbre remarquable	Olivier	661180000Y0007
P342	07	Ermitage de Força Réal	Element patrimoine bati	661180000Y0888
P343	07	Façade Eglise	Element patrimoine bati	661180000B0072
P344	07	Mairie	Element patrimoine bati	661180000B1403
P345	07	Monument aux morts	Petit élément patrimoine	661180000Y0013
P346	07	Façade remarquable	Element patrimoine bati	661180000B0142
L170	07	Eléments patrimoniaux au sens de l'article l123-1-7 du code de l'urbanisme	Mixte	Rue de Força Réal
S131	07	Boisement	E_Paysage	impasse de la pinède


Montner (1/2)
P345
P341
P343
P344
P340
P346
S131
L170
Patrimoine à protéger pour des motifs d'ordre culturel, historique ou architectural
L151-19 / L151-23 du Code de l'urbanisme
Élément de patrimoine ponctuel
Élément de patrimoine linéaire
Élément de patrimoine surfacique
Terrain cultivé ou non bâti à protéger
0
50
100 m
Sources : Cadastre, Bd Ortho 2024, AURCA Réalisation : AURCA/février 2026. Tous droits réservés.


Montner (2/2)
P342
Patrimoine à protéger pour des motifs d'ordre culturel, historique ou architectural
L151-19 / L151-23 du Code de l'urbanisme
Élément de patrimoine ponctuel
Élément de patrimoine linéaire
Élément de patrimoine surfacique
Terrain cultivé ou non bâti à protéger
0
50
100 m
Sources : Cadastre, Bd Ortho 2024, AURCA Réalisation : AURCA/février 2026. Tous droits réservés.

Opoul-Périllos

Opoul-Périllos

NB : pour la colonne "Numéro", le 'P' pour désigner les éléments de patrimoine ponctuel, 'L' éléments linéaires et 'S' pour les éléments surfaciques.

Numéro	Type	Libellé	Nature	Parcelle/adresse
P347	07	Cave	Element patrimoine bati	661270000B2260
P348	07	Ancien réservoir	Element patrimoine bati	661270000B0071
P349	07	Fontaine	Petit élément patrimoine	
P350	07	Ancien puit	Petit élément patrimoine	
P351	07	Mas Val Oriol	Element patrimoine bati	661270000A0256
P352	07	Arbre remarquable	Vieux Genevrier	661270000A0432
P353	07	Monument aux morts	Petit élément patrimoine	
P354	07	Tour village de Périllos	Element patrimoine bati	661270000E0041
P355	07	Arbre remarquable	Platane du Pla	661270000E0105
P356	07	La Caune	Element paysage	661270000D0318
P357	07	Grotte du Pla del Barrenc	Element paysage	661270000E0285
P358	07	Puits de France	Element patrimoine bati	661270000D0485
P359	07	Pont Los Terres	Element patrimoine bati	
P360	07	Oratoire	Petit élément patrimoine	661270000C0719
P361	07	Chapelle Sarda	Element patrimoine bati	661270000B1852
P362	07	Vieux moulin	Element patrimoine bati	661270000C1229
P363	07	Pont Courtal Sanyas	Element patrimoine bati	
P364	07	Pont de la Llaquere	Element patrimoine bati	
P365	07	Colombier	Element patrimoine bati	661270000B0332
P366	07	Église Sant Llorenç d'Opoul-Périllos	Element patrimoine bati	661270000B0267
P367	07	Maison bourgeoise	Element patrimoine bati	661270000B0540
P368	07	Maison bourgeoise	Element patrimoine bati	661270000B0260
P369	07	Fresque murale	Petit élément patrimoine	661270000B0565
P370	07	Fontaine	Petit élément patrimoine	661270000B0339
P371	07	Mas agricole Farine	Element patrimoine bati	661270000A0405
P372	07	Arbre remarquable	Vieux Genevrier	661270000A0264
P373	07	Maison bourgeoise rénovée	Element patrimoine bati	661270000B0083
P374	07	Chapelle Sant Josep de Valloriola	Element patrimoine bati	661270000A0262
P375	07	Église Périllos	Element patrimoine bati	661270000E0036
P376	07	Chapelle Sainte-Barbe	Element patrimoine bati	661270000D0415
P377	07	Calvaire	Petit élément patrimoine	661270000B0517
P378	07	Mairie	Element patrimoine bati	661270000B0515
P379	07	Place du Pourou	Element patrimoine bati	
P380	07	Presbytère	Element patrimoine bati	661270000B0267
P381	07	Roc Rodon	Element paysage	661270000A0761
P382	07	Pont Sainte Barbe	Element patrimoine bati	
P383	07	Château de Salvaterra o d'Opoul-Périllos	Element patrimoine bati	661270000B0607
P384	07	Ruine Village Périllos	Element patrimoine bati	661270000E0003
L171	07	Carrer Estret	Element patrimoine bati	Carrer Estret
L172	07	Façades agricoles	Element patrimoine bati	Rue des Corbières


Opoul-Périllos (1/4)
P372
P374
P351
P383
P381
P371
P352
P364
P363
Patrimoine à protéger pour des motifs d'ordre culturel, historique ou architectural
L151-19 / L151-23 du Code de l'urbanisme
Élément de patrimoine ponctuel
Élément de patrimoine linéaire
Élément de patrimoine surfacique
Terrain cultivé ou non bâti à protéger
Sources : Cadastre, Bd Ortho 2024, AURCA Réalisation : AURCA/février 2026. Tous droits réservés.
0 50 100 m


Opoul-Périllos (2/4)
L172
L171
P373
P347
P380
P366
P368
P379
P365
P369
P348
P370
P350
P353
P349
P367
P378
Patrimoine à protéger pour des motifs d'ordre culturel, historique ou architectural
L151-19 / L151-23 du Code de l'urbanisme
Élément de patrimoine ponctuel
Élément de patrimoine linéaire
Élément de patrimoine surfacique
Terrain cultivé ou non bâti à protéger
0
50
100 m
Sources : Cadastre, Bd Ortho 2024, AURCA Réalisation : AURCA/février 2026. Tous droits réservés.


Opoul-Périllos (3/4)
P359
P367
P378
P377
P361
P360
Patrimoine à protéger pour des motifs d'ordre culturel, historique ou architectural
L151-19 / L151-23 du Code de l'urbanisme
Élément de patrimoine ponctuel
Élément de patrimoine linéaire
Élément de patrimoine surfacique
Terrain cultivé ou non bâti à protéger
0
50
100 m
Sources : Cadastre, Bd Ortho 2024, AURCA Réalisation : AURCA/février 2026. Tous droits réservés.
AURCA


Opoul-Périllos (4/4)
P382
P376
P356
P358
P355
P354
P384
P375
P357
Patrimoine à protéger pour des motifs d'ordre culturel, historique ou architectural
L151-19 / L151-23 du Code de l'urbanisme
Élément de patrimoine ponctuel
Élément de patrimoine linéaire
Élément de patrimoine surfacique
Terrain cultivé ou non bâti à protéger
0 50 100 m
Sources : Cadastre, Bd Ortho 2024, AURCA Réalisation : AURCA/février 2026. Tous droits réservés.

Perpignan_1

NB : pour la colonne "Numéro", le 'P' pour désigner les éléments de patrimoine ponctuel, 'L' éléments linéaires et 'S' pour les éléments surfaciques.

Numéro	Type	Libellé	Nature	Parcelle/adresse
P385	07	Mas agricole Chabry	Element patrimoine bati	66136000HW0552
P386	07	Mas agricole Delfau	Element patrimoine bati	66136000HM0005
P387	07	Mas agricole Guiter	Element patrimoine bati	66136000HW0462
P388	07	Mas agricole Bresson	Element patrimoine bati	66136000HV0064
P389	07	Mas agricole Les Carlettes	Element patrimoine bati	66136000HV0139
P390	07	Mas agricole Miraflor	Element patrimoine bati	66136000DY0205
P391	07	Mas agricole Palegri	Element patrimoine bati	66136000HN0150
P392	07	Château Roussillon	Elem patri Ch Roussillon	66136000DV0088
P393	07	Mas agricole Pug Otrer Soutr	Element patrimoine bati	66136000DX0288
P394	07	Mas agricole Rouma	Element patrimoine bati	66136000HK0094
P395	07	Mas agricole St Vincent	Element patrimoine bati	66136000HR0078
P396	07	Mas Angel	Element patrimoine bati	66136000IL0529
P397	07	Mas Anglade	Element patrimoine bati	66136000DS0494
P398	07	Mas Codine	Element patrimoine bati	66136000DS0209
P399	07	Église Saint-Étienne d'Orla Perpignan	Element paysage	66136000HY1103
P400	07	Mas Roig : Batiment agricole pouvant faire l'objet d'un changement de destination en zone A	Element patrimoine bati	66136000HR0053
P401	07	Mas agricole Bresson	Element patrimoine bati	66136000HS0361
P402	07	Mas Belloch	Element patrimoine bati	66136000DZ0288
P403	07	Mas Saint Michel : Batiment agricole pouvant faire l'objet d'un changement de destination en zone A	Element patrimoine bati	66136000HR0462
P404	07	Mas Boneta	Element patrimoine bati	66136000HM0236
P405	07	Mas agricole Bresson	Element patrimoine bati	66136000HV0323
P406	07	Mas Riere Cadere	Element patrimoine bati	66136000DH0173
P407	07	Serrat Vaquer	Elem patri Serrat Vaquer	66136000HR0117
P408	07	Mas agricole Les Pavillons	Element patrimoine bati	66136000HV0284
P409	07	Mas Eychenne : Batiment agricole pouvant faire l'objet d'un changement de destination en zone A	Element patrimoine bati	66136000HO0299
P410	07	Mas agricole Madeleine	Element patrimoine bati	66136000EH0087
P411	07	Mas agricole Sainte Thérèse	Element patrimoine bati	66136000HM0092
P412	07	Mas agricole Sainte Barbe	Element patrimoine bati	66136000HR0506
P413	07	Mas agricole Aloes-Carcassonne	Element patrimoine bati	66136000DY0071
P414	07	Mas agricole Latour Lavall-Bearn	Element patrimoine bati	66136000DM0491
P415	07	Parc Ducup	Elm patri Parc Ducup	66136000HZ0177
P416	07	Mas Petit Bresson : Batiment agricole pouvant faire l'objet d'un changement de destination en zone A	Element patrimoine bati	66136000HV0040
P417	07	Mas Saint Jean : Batiment agricole pouvant faire l'objet d'un changement de destination en zone A	Element patrimoine bati	66136000HN0076
P418	07	Mas agricole Balande	Element patrimoine bati	66136000HL0611
S132	07	Jardin de quartier	Jardin du Fort Saint-Elme	Rue du Fort-Saint-Elme
S133	07	Promenade aménagée	Le chemin des Arcades	
S134	07	Promenade aménagée	Passeig de la Têt	Avenue Louis Torcatis
S135	08	Les Llobères	Element paysage	Chemin de la Syrah
S136	08	Les Llobères	Element paysage	Rue Joan Font
S137	07	Parc urbain lié à l'opération d'aménagement element paysage L151-23	Parc urbain	Avenue William Shakespeare
S138	07	Parc urbain lié à l'opération d'aménagement element paysage L151-23	Parc urbain	Chemin de la Fossella (VC 15)
S139	07	Activités	EBP	Avenue du Languedoc
S140	07	Habitat individuel en bande	EBP	Rue des Ménestrels
S141	07	Immeuble	EBP	Boulevard Aristide Briand
S143	07	Jardin de quartier	Square de la médaille militaire	Rue Jean Bart
S144	07	Parc urbain lié à l'opération d'aménagement element paysage L151-23	Parc urbain	Avenue Rabah Kheliff
S145	08	Terrain cultivé à proteger en zone urbaine	E_Paysage	Avenue Maréchal Joffre
S146	07	Maison de ville	EBP	Rue du Vélodrome
S149	07	Habitat individuel en bande	EBP	Boulevard Jean Bourrat
S150	07	Espace semi-naturel	Allée rocade St Jacques	Rue des Glaïeuls
S151	07	Espace semi-naturel	Bois des Pins	Rue du Docteur Henri Bonzoms
S152	07	Espace semi-naturel	Parc de la Pépinière	Avenue de Grande-Bretagne
S153	07	Immeuble	EBP	Avenue Jean Mermoz
S154	07	Jardin de quartier	Jardin du Champs de Mars	Rue Antoine de Saint-Exupéry
S155	07	Jardin de quartier	Jardin Pau Roure	Place du 24ème Rima et des Esplanades
S156	07	Jardin de quartier	Jardin Bartholdi	Avenue du Boules
S157	07	Habitat individuel en bande	EBP	Avenue des Palmiers
S158	07	Activités ancien bâtiment agricole	EBP	Avenue de Belfort
S159	07	Maison individuelle	EBP	Avenue de l'Ancien-Champs-de-Mars
S160	07	Habitation individuelle	EBP	Avenue Commandant Soubielle
S163	07	Activités clinique	EBP	Avenue Maréchal Joffre
S169	07	Hôtel particulier	EBP	Avenue Maréchal Joffre

Numéro	Type	Libellé	Nature	Parcelle/adresse
S170	07	Jardin de quartier	Bois de Chênes	Rue Henri-Georges Clouzot
S171	07	Jardin de quartier	Jardin Sabardeil	Rue Jean d'Orbais
S172	07	Parc aménagé urbain	Square Bir Hakeim	Cours Marie-Louis de Lassus
S174	07	Parc aménagé urbain	Square Maillol	
S175	07	Maison de ville	EBP	Allée des Villas-Amiel
S176	07	Maison de ville	EBP	Allée des Villas-Amiel
S177	07	Immeuble	EBP	Quai Alfred Nobel
S178	07	Immeuble avant 1900 néoclassique	EBP	Rue Général Legrand
S179	07	Immeuble	EBP	Boulevard Georges Clemenceau
S180	07	Équipement public	EBP	Rue Paul Courty
S181	07	Hôtel particulier	EBP	Rue des Orangers
S182	07	Immeuble activités	EBP	Quai François Batllo
S184	07	Hôtel particulier	EBP	Cours François Palmarole
S185	07	Équipement public école romain rolland	EBP	Avenue Georges Guynemer
S186	07	Habitation individuelle	EBP	Rue Joachim du Bellay
S187	07	Maison de ville	EBP	Rue Georges Bondurand
S188	07	Maison de ville	EBP	Rue Georges Bondurand
S189	07	Maison de ville	EBP	Rue Georges Bondurand
S190	07	Parc aménagé urbain	Parc des Sports	
S191	07	Maison de ville	EBP	Rue Georges Bondurand
S192	07	Jardin botanique	Jardin des Remparts	Rue Marcel Parazols
S193	07	Parc aménagé urbain	Le Jardin de la Butte	
S194	07	Immeuble	EBP	Avenue Jules de Carsalade-du-Pont
S195	07	Patrimoine	Fort del Serrat d'en Vaquer	
S196	07	Patrimoine	Jardin de la Citadelle	
S197	07	Promenade aménagée	Las Canals (côté Perpignan)	Avenue de Gérone
S198	07	Habitation individuelle	EBP	Avenue de la Côte-Vermeille
S199	07	Promenade aménagée	Quais rives de la Basse	Rue Léonce Elie-de-Beaumont
S200	07	Jardin de quartier	Jardin Ménestrels	Rue des Ménestrels
S201	07	Immeuble	EBP	Boulevard Félix Mercader
S202	07	Habitat individuel en bande	EBP	Rue des Ménestrels
S204	07	Maison de ville	EBP	Rue Georges Rives
S205	07	Maison de ville	EBP	Rue Georges Rives
S206	07	Habitat individuel en bande	EBP	Rue des Ménestrels
S207	07	Maison de ville	EBP	Rue Henry Bataille
S208	07	Immeuble	EBP	Rue André Bosch
S209	07	Immeuble	EBP	Rue André Bosch
S210	07	Habitat individuel en bande	EBP	Rue des Ménestrels
S211	07	Hôtel particulier	EBP	Boulevard Félix Mercader
S212	07	Immeuble	EBP	Rue de la Butte
S213	07	Immeuble	EBP	Boulevard Félix Mercader
S214	07	Immeuble	EBP	Avenue Jules de Carsalade-du-Pont
S215	07	Immeuble	EBP	Avenue Jules de Carsalade-du-Pont
S216	07	Immeuble avant 1900 néoclassique	EBP	Rue Pierre Curie
S217	07	Maison de ville	EBP	Allée des Villas-Amiel
S218	07	Jardin de quartier	Jardin Georges Bizet	Rue Georges Bizet
S219	07	Maison de ville	EBP	Allée des Villas-Amiel
S220	07	Maison de ville	EBP	Allée des Villas-Amiel
S221	07	Maison de ville	EBP	Allée des Villas-Amiel
S222	07	Maison de ville	EBP	Allée des Villas-Amiel
S223	07	Immeuble activités	EBP	Rue Rempart-Villeneuve
S224	07	Hôtel particulier	EBP	Avenue du Général de Gaulle
S225	07	Maison de ville	EBP	Avenue du Général de Gaulle
S226	07	Habitation individuelle	EBP	Rue du Jardin-d'Enfants
S227	07	Habitation individuelle	EBP	Rue Pascal-Marie Agasse
S228	07	Hôtel particulier	EBP	Boulevard Félix Mercader
S229	07	Hôtel particulier	EBP	Rue André de Chénier
S230	07	Activités ancien bâtiment agricole	EBP	Avenue de Belfort
S231	07	Activités ancien bâtiment agricole	EBP	Avenue du Canigou
S232	07	Activités ancien bâtiment agricole	EBP	Rue Etienne Dolet
S233	07	Équipement public siège DDTM	EBP	Rue Jean Richepin
S234	07	Équipement public	EBP	Allée Aimé Giral
S235	07	Équipement public	EBP	Avenue de l'Aérodrome

NB : pour la colonne "Numéro", le 'P' pour désigner les éléments de patrimoine ponctuel, 'L' éléments linéaires et 'S' pour les éléments surfaciques.

Numéro	Type	Libellé	Nature	Parcelle/adresse
S236	07	Équipement public	EBP	Avenue de la Salanque
S237	07	Immeuble	EBP	Place de Catalogne
S238	07	Habitation individuelle	EBP	Rue Georges Rives
S239	07	Habitation individuelle	EBP	Rue Georges Rives
S240	07	Maison de ville	EBP	Avenue du Palais-des-Expositions
S241	07	Hôtel particulier	EBP	Rue des Coquelicots
S242	07	Habitation individuelle	EBP	Rue Georges Rives
S243	07	Habitation individuelle	EBP	Rue Georges Rives
S244	07	Habitation individuelle	EBP	Rue Georges Rives
S245	07	Habitation individuelle	EBP	Rue Georges Rives
S246	07	Immeuble	EBP	Boulevard Frédéric Mistral
S247	07	Habitation individuelle	EBP	Avenue Commandant Soubielle
S248	07	Maison de ville	EBP	Rue Jean Cousin
S249	07	Maison de ville	EBP	Rue Paulin Testory
S250	07	Immeuble	EBP	Boulevard des Pyrénées
S251	07	Immeuble	EBP	Boulevard Félix Mercader
S252	07	Maison de ville	EBP	Rue Georges Bondurand
S253	07	Habitat individuel en bande	EBP	Rue des Ménestrels
S254	07	Habitat individuel en bande	EBP	Rue des Ménestrels
S255	07	Habitat individuel en bande	EBP	Rue des Ménestrels
S256	07	Habitat individuel en bande	EBP	Rue des Ménestrels
S257	07	Habitat individuel en bande	EBP	Rue des Ménestrels
S258	07	Habitat individuel en bande	EBP	Rue des Ménestrels
S259	07	Équipement public	EBP	Avenue du Languedoc
S260	07	Maison de ville	EBP	Avenue Georges Guynemer
S261	07	Maison de ville	EBP	Rue Georges Bondurand
S262	07	Habitat individuel en bande	EBP	Avenue des Palmiers
S263	07	Habitat individuel en bande	EBP	Avenue des Palmiers
S264	07	Habitat individuel en bande	EBP	Avenue des Palmiers
S265	07	Habitat individuel en bande	EBP	Boulevard Jean Bourrat
S266	07	Habitat individuel en bande	EBP	Boulevard Jean Bourrat
S267	07	Habitat individuel en bande	EBP	Boulevard Jean Bourrat
S268	07	Habitat individuel en bande	EBP	Boulevard Jean Bourrat
S269	07	Habitat individuel en bande	EBP	Boulevard Jean Bourrat
S270	07	Habitat individuel en bande	EBP	Boulevard Jean Bourrat
S271	07	Habitat individuel en bande	EBP	Boulevard Jean Bourrat
S272	07	Hôtel particulier	EBP	Rue Alexandre-Joseph Oliva
S273	07	Équipement public	EBP	Avenue de Grande-Bretagne
S274	07	Équipement public	EBP	Rue Rempart-Villeneuve
S275	07	Immeuble	EBP	Rue Francisco Ferrer
S276	07	Activités maison de retraite	EBP	Cours Marie-Louis de Lassus
S277	07	Habitation individuelle et parc	EBP	Rue Beauséjour
S278	07	Équipement public DDTM	EBP	Avenue Maréchal Joffre
S279	07	Parc aménagé urbain	Sant Vicens	Avenue Jean Giono
S280	07	Immeuble activités	EBP	Rue des Joglars
S281	07	Hôtel particulier	EBP	Avenue de l'Ancien-Champs-de-Mars
S282	07	Habitation individuelle	EBP	Avenue de l'Ancien-Champs-de-Mars
S283	07	Habitation individuelle	EBP	Rue Jean Richepin
S285	07	Jardin de quartier	Le Jardin Visconti	Rue Joseph-Louis Duc
S286	07	Habitation individuelle	EBP	Rue des Mimosas
S290	08	Terrain cultivé à proteger en zone urbaine	E_Paysage	Rue des Perdrix
S303	07	Hôtel particulier	EBP	Quai Alfred Nobel
S307	07	Immeuble	EBP	Avenue Maréchal Leclerc
S308	07	Habitat individuel en bande	EBP	Avenue des Palmiers
S309	07	Habitat individuel en bande	EBP	Avenue des Palmiers
S310	07	Maison individuelle	EBP	Rue Charles Gounod
S319	07	Maison de ville	EBP	Rue Joseph Pomarola
S320	07	Activités	EBP	Avenue Maurice Bellonte
S321	07	Habitation individuelle	EBP	Avenue du Général de Gaulle
S323	07	Élément de paysage à protéger	EL_P	Rue Pierre Bretonneau
S325	07	Jardin de quartier	Jardin Desprès	Avenue Maréchal Joffre
S326	07	Habitat individuel en bande	EBP	Boulevard Jean Bourrat
S327	07	Habitation individuelle	EBP	Avenue des Pervenches
S328	08	Terrain cultivé à proteger en zone urbaine	E_Paysage	Rue Edmund Brazès
S329	07	Jardin de quartier	Jardin Aspirant Leon Buffet	Rue Charles Bozon
S330	07	Immeuble	EBP	Rue d'Iéna
S331	07	Équipement public	EBP	Avenue du Général de Gaulle


Perpignan (1/13)
S138
P418
P409
P394
P411
P386
P417
P404
P391
Patrimoine à protéger pour des motifs d'ordre culturel, historique ou architectural
L151-19 / L151-23 du Code de l'urbanisme
Élément de patrimoine ponctuel
Élément de patrimoine linéaire
Élément de patrimoine surfacique
Terrain cultivé ou non bâti à protéger
0 50 100 m
Sources : Cadastre, Bd Ortho 2024, AURCA Réalisation : AURCA/février 2026. Tous droits réservés.

Perpignan (2/13)



Perpignan (3/13)



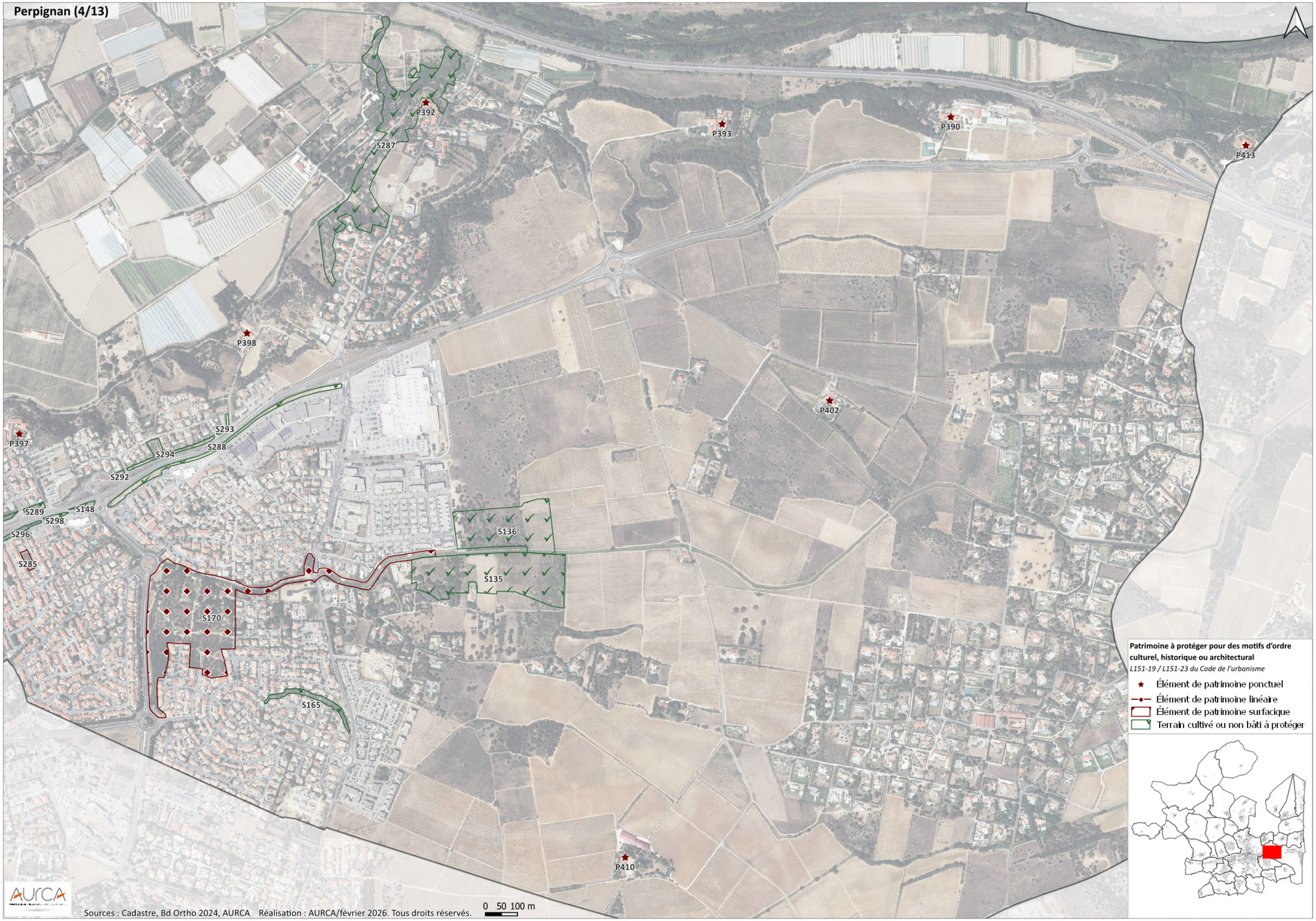
Perpignan (4/13)
P392
S287
P393
P390
P413
P398
P402
P397
S293
S294
S288
S292
S289
S298
S148
S296
S285
S136
S135
S170
S165
P410
Patrimoine à protéger pour des motifs d'ordre culturel, historique ou architectural
L151-19 / L151-23 du Code de l'urbanisme
Élément de patrimoine ponctuel
Élément de patrimoine linéaire
Élément de patrimoine surfacique
Terrain cultivé ou non bâti à protéger
Sources : Cadastre, Bd Ortho 2024, AURCA Réalisation : AURCA/février 2026. Tous droits réservés.
0 50 100 m


Perpignan (5/13)
S320
S259
S235
S139
S236
S163
S318
S328
S174
S164
S183
S203
S316
S305
S304
S234
S169
S290
S143
S317
S277
S145
P406
P414
Patrimoine à protéger pour des motifs d'ordre culturel, historique ou architectural
L151-19 / L151-23 du Code de l'urbanisme
Élément de patrimoine ponctuel
Élément de patrimoine linéaire
Élément de patrimoine surfacique
Terrain cultivé ou non bâti à protéger
Sources : Cadastre, Bd Ortho 2024, AURCA Réalisation : AURCA/février 2026. Tous droits réservés.
0 50 100 m


Perpignan (6/13)
S150
S276
S172
S246
S153
S154
S301
S300
S173
S284
S299
S295
S322
S162
S147
S289
S148
S291
S297
S298
S296
S285
P397
S171
Patrimoine à protéger pour des motifs d'ordre culturel, historique ou architectural
L151-19 / L151-23 du Code de l'urbanisme
Élément de patrimoine ponctuel
Élément de patrimoine linéaire
Élément de patrimoine surfacique
Terrain cultivé ou non bâti à protéger
0 50 100 m
Sources : Cadastre, Bd Ortho 2024, AURCA Réalisation : AURCA/février 2026. Tous droits réservés.


Perpignan (7/13)
S325
S229
S281
S218
S278
S247
S160
S233
S159
S282
S283
S207
S248
S134
Patrimoine à protéger pour des motifs d'ordre culturel, historique ou architectural
L151-19 / L151-23 du Code de l'urbanisme
Élément de patrimoine ponctuel
Élément de patrimoine linéaire
Élément de patrimoine surfacique
Terrain cultivé ou non bâti à protéger
Sources : Cadastre, Bd Ortho 2024, AURCA Réalisation : AURCA/février 2026. Tous droits réservés.
0
50
100 m

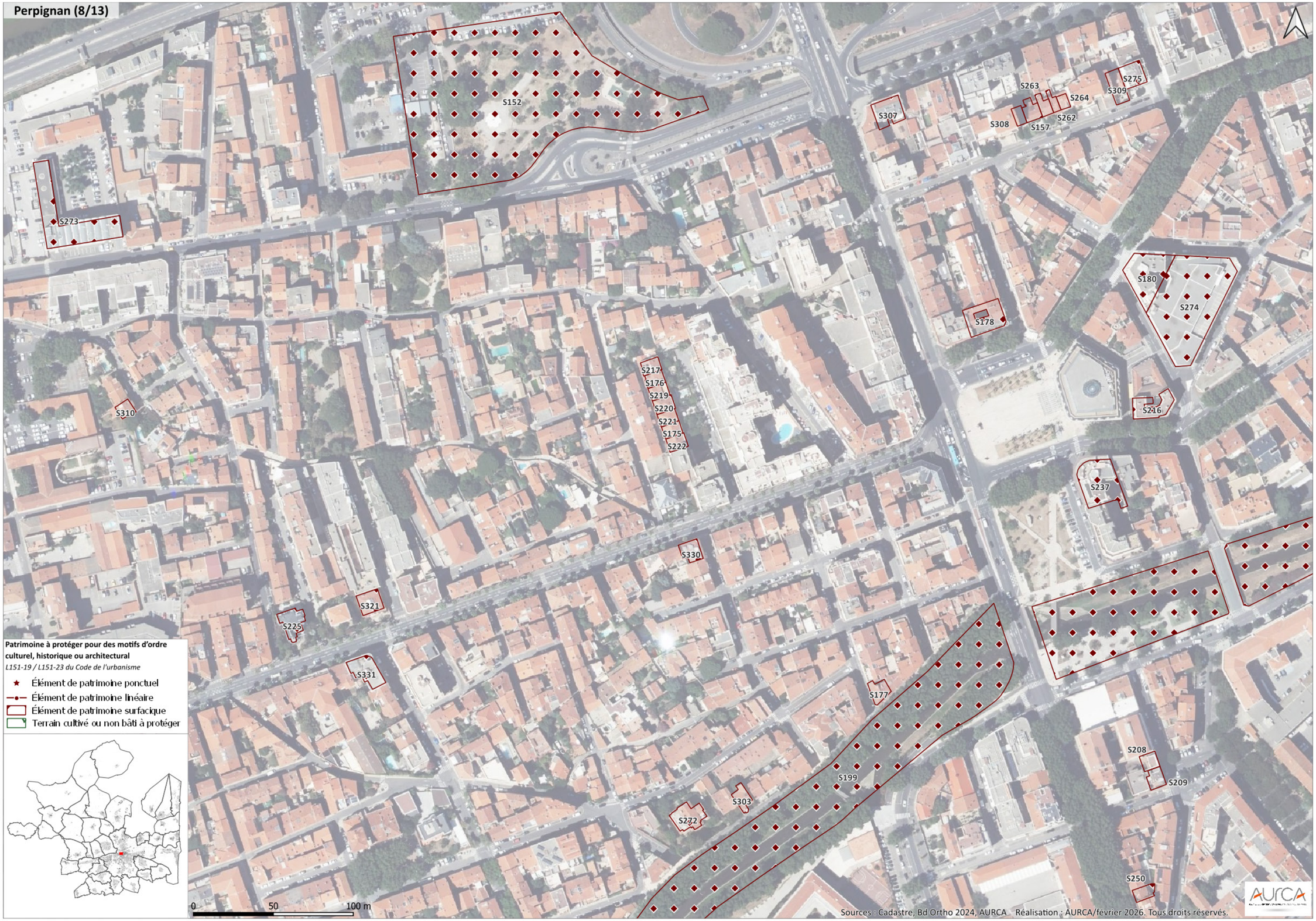
Perpignan (8/13)
S152
S273
S310
S263
S264
S262
S157
S308
S307
S275
S309
S180
S274
S178
S216
S237
S217
S176
S219
S220
S221
S175
S222
S330
S321
S225
S331
S177
S199
S303
S272
S208
S209
S250
Patrimoine à protéger pour des motifs d'ordre culturel, historique ou architectural
L151-19 / L151-23 du Code de l'urbanisme
Élément de patrimoine ponctuel
Élément de patrimoine linéaire
Élément de patrimoine surfacique
Terrain cultivé ou non bâti à protéger
0
50
100 m
Sources : Cadastre, Bd Ortho 2024, AURCA Réalisation : AURCA/février 2026. Tous droits réservés.

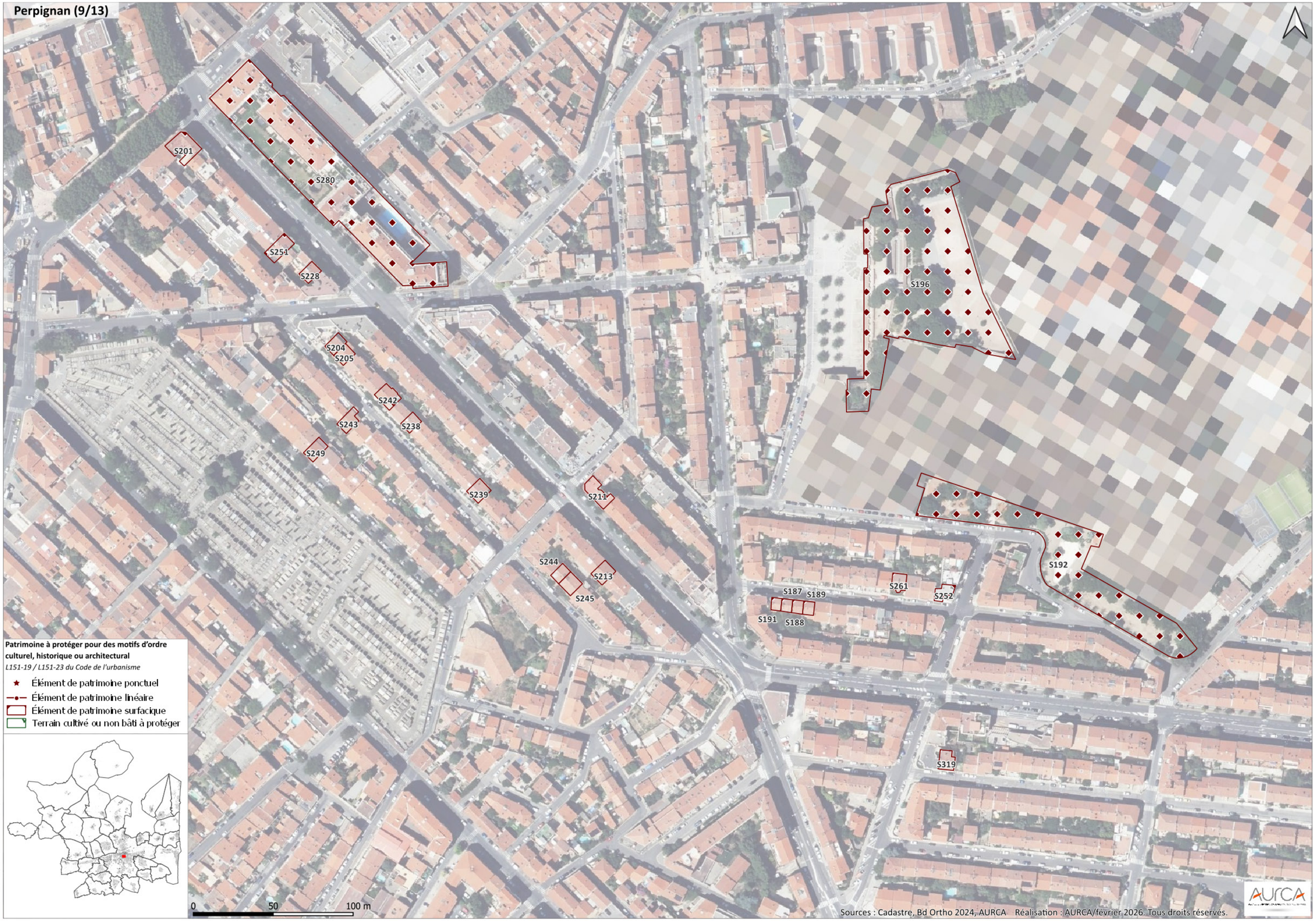
Perpignan (9/13)
S201
S280
S251
S228
S204
S205
S242
S243
S238
S249
S239
S211
S244
S213
S245
S196
S192
S187
S189
S191
S188
S261
S252
S319
Patrimoine à protéger pour des motifs d'ordre culturel, historique ou architectural
L151-19 / L151-23 du Code de l'urbanisme
Élément de patrimoine ponctuel
Élément de patrimoine linéaire
Élément de patrimoine surfacique
Terrain cultivé ou non bâti à protéger
0
50
100 m
Sources : Cadastre, Bd Ortho 2024, AURCA Réalisation : AURCA/février 2026. Tous droits réservés.


Perpignan (10/13)
P396
P415
P399
P395
S273
S310
S224
S227
S329
S199
S230
S231
S158
S232
Patrimoine à protéger pour des motifs d'ordre culturel, historique ou architectural
L151-19 / L151-23 du Code de l'urbanisme
Élément de patrimoine ponctuel
Élément de patrimoine linéaire
Élément de patrimoine surfacique
Terrain cultivé ou non bâti à protéger
0 50 100 m
Sources : Cadastre, Bd Ortho 2024, AURCA Réalisation : AURCA/février 2026. Tous droits réservés.


Perpignan (11/13)
S194
S214
S215
S212
S198
S202
S253
S254
S206
S210
S255
S256
S257
S140
S258
Patrimoine à protéger pour des motifs d'ordre culturel, historique ou architectural
L151-19 / L151-23 du Code de l'urbanisme
Élément de patrimoine ponctuel
Élément de patrimoine linéaire
Élément de patrimoine surfacique
Terrain cultivé ou non bâti à protéger
0
50
100 m
Sources : Cadastre, Bd Ortho 2024, AURCA Réalisation : AURCA/février 2026. Tous droits réservés.


Perpignan (12/13)
S325
S229
S281
S218
S278
S247
S160
S233
S240
S156
S159
S282
S283
S207
S248
S134
S181
S184
S241
S172
S286
S182
S226
S327
S179
S223
S263
S308
S309
S307
S152
S273
S180
S274
S276
S271
S326
S270
S178
S217
S221
S222
S216
S310
S237
S330
S225
S321
S331
S177
S208
S209
S224
S303
S272
S185
S141
S153
S155
S250
S199
S146
S260
S154
S201
S280
S251
S228
S196
S204
S242
S243
S238
Patrimoine à protéger pour des motifs d'ordre culturel, historique ou architectural
L151-19 / L151-23 du Code de l'urbanisme
Élément de patrimoine ponctuel
Élément de patrimoine linéaire
Élément de patrimoine surfacique
Terrain cultivé ou non bâti à protéger
0 50 100 m
Sources : Cadastre, Bd Ortho 2024, AURCA - Réalisation : AURCA/février 2026. Tous droits réservés.


Perpignan (13/13)
S276
S271
S265
S266
S268
S326
S149
S267
S269
S270
S172
S246
S300
S185
S141
S153
S146
S260
S154
Patrimoine à protéger pour des motifs d'ordre culturel, historique ou architectural
L151-19 / L151-23 du Code de l'urbanisme
Élément de patrimoine ponctuel
Élément de patrimoine linéaire
Élément de patrimoine surfacique
Terrain cultivé ou non bâti à protéger
0
50
100 m
Sources : Cadastre, Bd Ortho 2024, AURCA Réalisation : AURCA/février 2026. Tous droits réservés.

Peyrestortes

NB : pour la colonne "Numéro", le 'P' pour désigner les éléments de patrimoine ponctuel, 'L' éléments linéaires et 'S' pour les éléments surfaciques.

Numéro	Type	Libellé	Nature	Parcelle/adresse
P419	07	Porte	Element patrimoine bati	
P420	07	Puit à eau	Petit élément patrimoine	
P421	07	Monument aux morts	Petit élément patrimoine	66138000AD0014
P422	07	Arbre remarquable	Platane	
P423	07	Ancien lavoir	Element patrimoine bati	
P424	07	Façade remarquable	Element patrimoine bati	66138000AD0303
P425	07	Château d'eau	Element patrimoine bati	66138000AC0119
P426	07	Façade remarquable	Element patrimoine bati	66138000AD0193
P427	07	Façade remarquable	Element patrimoine bati	66138000AD0220
P428	07	Calvaire	Petit élément patrimoine	66138000AD0254
P429	07	Mairie	Element patrimoine bati	66138000AD0012
P430	07	Ancienne école	Element patrimoine bati	66138000AC0045
P431	07	Façade remarquable	Element patrimoine bati	66138000AC0061
P432	07	Arbre remarquable	Pin parasol	66138000AD0270
P433	07	Arbre remarquable	Pin	66138000AC0046
P434	07	Pompe à bras	Petit élément patrimoine	
P435	07	Colonne monument commémoratif	Petit élément patrimoine	
L173	07	Alignement d'arbres	Platanes	Avenue Marechal Joffre
L174	07	Alignement d'arbres	Oliviers	Boulevard National
L175	07	Alignement d'arbres	Platanes mûrier	D614
L176	07	Alignement d'arbres	Cyprès	D614
L177	07	Alignement d'arbres	Oliviers	D614
L178	07	Alignement d'arbres	Platanes	Rue de la Pépinière
L179	07	Alignement d'arbres	Platanes	Rue de la Pépinière
L180	07	Alignement d'arbres	Platanes	Boulevard National
S332	07	Promenade aménagée	Promenade du correc dels Avencs	Rue des Vendanges
S333	07	Cellere	EBP_Cellere	
S334	07	Église Sant Joan	Element patrimoine bati	
S335	07	Buncker et ses abords	Element patrimoine bati	

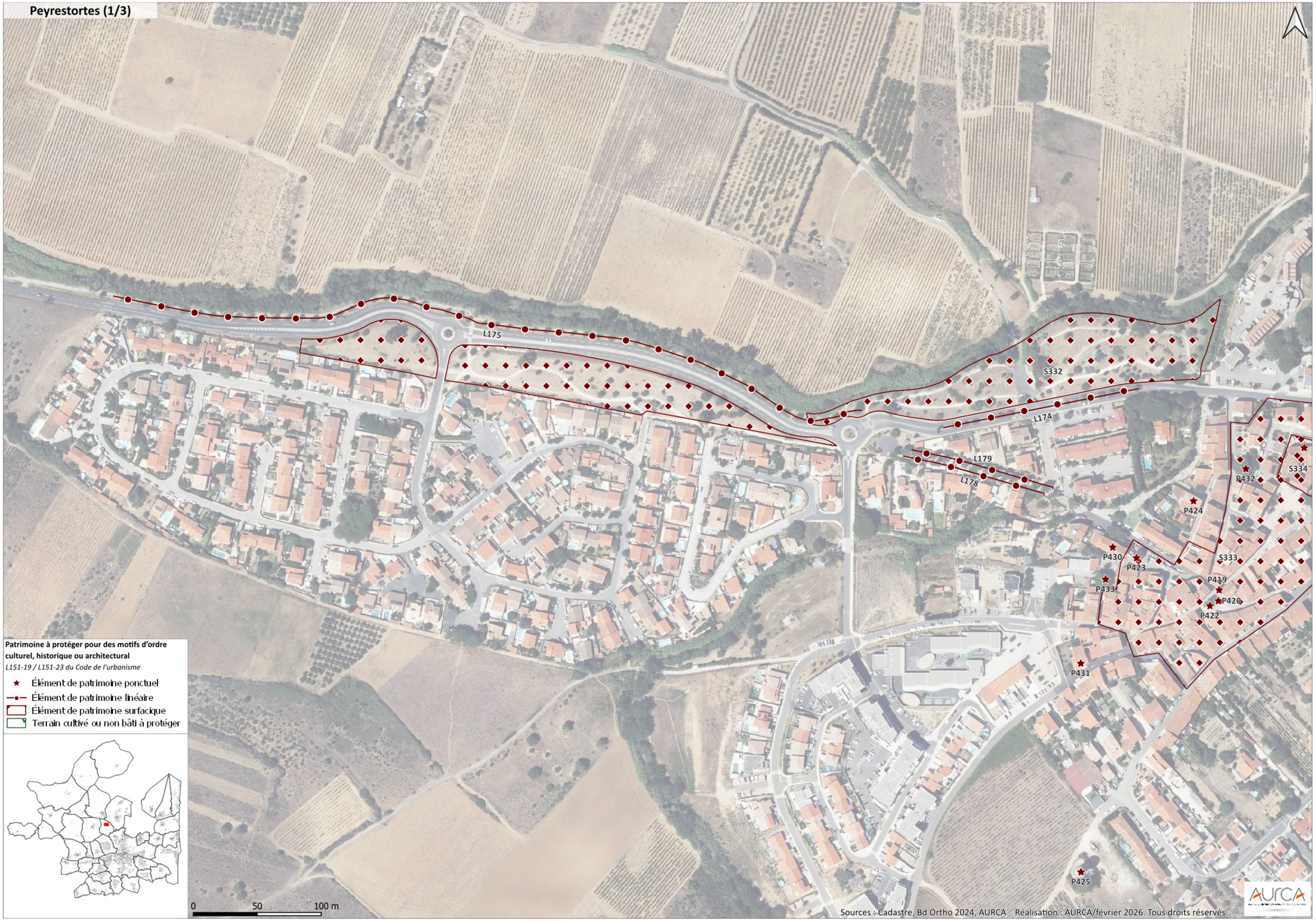
Peyrestortes (1/3)
L175
S332
L174
L179
L178
S334
P432
P424
P430
P423
S333
P433
P419
P420
P422
P431
P425
Patrimoine à protéger pour des motifs d'ordre culturel, historique ou architectural
L151-19 / L151-23 du Code de l'urbanisme
Élément de patrimoine ponctuel
Élément de patrimoine linéaire
Élément de patrimoine surfacique
Terrain cultivé ou non bâti à protéger
0
50
100 m
Sources : Cadastre, Bd Ortho 2024, AURCA Réalisation : AURCA/février 2026. Tous droits réservés.


Peyrestortes (2/3)
S335
P435
Patrimoine à protéger pour des motifs d'ordre culturel, historique ou architectural
L151-19 / L151-23 du Code de l'urbanisme
Élément de patrimoine ponctuel
Élément de patrimoine linéaire
Élément de patrimoine surfacique
Terrain cultivé ou non bâti à protéger
0
50
100 m
Sources : Cadastre, Bd Ortho 2024, AURCA Réalisation : AURCA/février 2026. Tous droits réservés.


Peyrestortes (3/3)
S332
L174
L179
L178
P424
P432
P428
S334
P427
P434
P429
L180
L173
L176
P421
L177
S333
P426
P430
P423
P433
P419
P420
P422
P431
P425
Patrimoine à protéger pour des motifs d'ordre culturel, historique ou architectural
L151-19 / L151-23 du Code de l'urbanisme
Élément de patrimoine ponctuel
Élément de patrimoine linéaire
Élément de patrimoine surfacique
Terrain cultivé ou non bâti à protéger
Sources : Cadastre, Bd Ortho 2024, AURCA Réalisation : AURCA/février 2026. Tous droits réservés.
0
50
100 m

Pézilla-la-Rivière

NB : pour la colonne "Numéro", le 'P' pour désigner les éléments de patrimoine ponctuel, 'L' éléments linéaires et 'S' pour les éléments surfaciques.

Numéro	Type	Libellé	Nature	Parcelle/adresse
P436	07	Oratoire Vierge Marie bois	Petit élément patrimoine	66140000AL0184
P437	07	Façade remarquable	Element patrimoine bati	66140000AK0550
P438	07	Mairie façade remarquable	Element patrimoine bati	66140000AK0477
P439	07	École élémentaire Publique Sarda Garriga	Element patrimoine bati	66140000AL0208
P440	07	Façade remarquable	Element patrimoine bati	66140000AK0468
P441	07	Oratoire Vierge Marie	Petit élément patrimoine	66140000AK0015
P442	07	Façade remarquable	Element patrimoine bati	66140000AK0618
P443	07	Façade remarquable	Element patrimoine bati	66140000AK0292
P444	07	Ancien rempart	Element patrimoine bati	66140000AK0604
P445	07	Villa Laurence	Element patrimoine bati	66140000AK0562
P446	07	Façade remarquable Gaudi	Element patrimoine bati	66140000AK0462
P447	07	Façade bati mixte rénovée	Element patrimoine bati	66140000AK0566
P448	07	Arbre remarquable	Platane	
P449	07	Mas agricole de l'Averos	Element patrimoine bati	661400000A3302
P450	07	Mas agricole Guiter	Element patrimoine bati	661400000D0423
P451	07	Mas agricole Blanes	Element patrimoine bati	661400000B2119
P452	07	Croix des outrages	Petit élément patrimoine	66140000AK0518
P453	07	Église des Saintes hosties	Element patrimoine bati	66140000AK0492
L181	07	Alignement d'arbres	Platanes	Route de Baho
L182	07	Alignement d'arbres	Platanes	Route d'Estagel
L183	07	Alignement d'arbres	Platanes	RD614
L184	07	Alignement d'arbres	Platanes	Mas de Blanes
L185	07	Alignement d'arbres	Platanes	Route de Baho
L186	07	Alignement d'arbres	Platanes	Route de Baho
L187	07	Alignement d'arbres	Platanes	Rue du Clot d'En Godail
L188	07	Alignement d'arbres	Platanes	Route de Baho
L189	07	Alignement d'arbres	Platanes	Mas de Blanes
L190	07	Alignement d'arbres	Platanes	Route de Baho
L191	07	Alignement d'arbres	Cyprès	Route de Villeneuve
L192	07	Alignement d'arbres	Platanes	Route d'Estagel
L193	07	Façades remarquables	Element patrimoine bati	Avenue du Canigou
L194	07	Alignement d'arbres	Platanes	RD614
L195	07	Alignement d'arbres	Platanes	RD614
L196	07	Façades remarquables	Element patrimoine bati	Place de la Nation
L197	07	Alignement d'arbres	Platanes	Route de Baho
L198	07	Façades remarquables	Element patrimoine bati	Rue du Commerce
L199	07	Alignement d'arbres	Platanes	Mas de Blanes
L200	07	Alignement d'arbres	Platanes	Impasse de la Branca Del Mas
L201	07	Alignement d'arbres	Platanes	Place de la Nation
L202	07	Façades remarquables	Element patrimoine bati	Rue de la Bardère
L203	07	Alignement d'arbres	Platanes	Route de Baho
L204	07	Alignement d'arbres	Platanes	Rue des écoles
L205	07	Façades remarquables	Element patrimoine bati	Avenue de la République
S336	08	Boisement	E_Paysage	
S337	08	Groupements d'arbres	E_Paysage	
S338	08	Boisement	E_Paysage	
S339	08	Boisement	E_Paysage	
S340	08	Boisement	E_Paysage	
S341	08	Terrain cultivé à proteger en zone urbaine	E_Paysage	Rue du 11 Novembre
S342	08	Boisement	E_Paysage	Route de Baho
S343	08	Terrain cultivé à proteger en zone urbaine	E_Paysage	Rue du 11 Novembre
S344	07	Espace naturel	Bois les Bardères	Impasse des Grives
S345	07	Cellere	EBP_Cellere	
S346	07	Parc aménagé urbain	Aire de loisirs des Bardères	Rue des Prairies
S347	08	Boisement	E_Paysage	


Pézilla-la-Rivière (1/4)
S336
S338
S339
S347
L182
L187
L192
L194
L195
L200
L204
P436
P439
P442
Patrimoine à protéger pour des motifs d'ordre culturel, historique ou architectural
L151-19 / L151-23 du Code de l'urbanisme
Élément de patrimoine ponctuel
Élément de patrimoine linéaire
Élément de patrimoine surfacique
Terrain cultivé ou non bâti à protéger
0 50 100 m
Sources : Cadastre, Bd Ortho 2024, AURCA Réalisation : AURCA/février 2026. Tous droits réservés.


Pézilla-la-Rivière (2/4)
P449
P450
Patrimoine à protéger pour des motifs d'ordre culturel, historique ou architectural
L151-19 / L151-23 du Code de l'urbanisme
Élément de patrimoine ponctuel
Élément de patrimoine linéaire
Élément de patrimoine surfacique
Terrain cultivé ou non bâti à protéger
Sources : Cadastre, Bd Ortho 2024, AURCA Réalisation : AURCA/février 2026. Tous droits réservés.
0
50
100 m

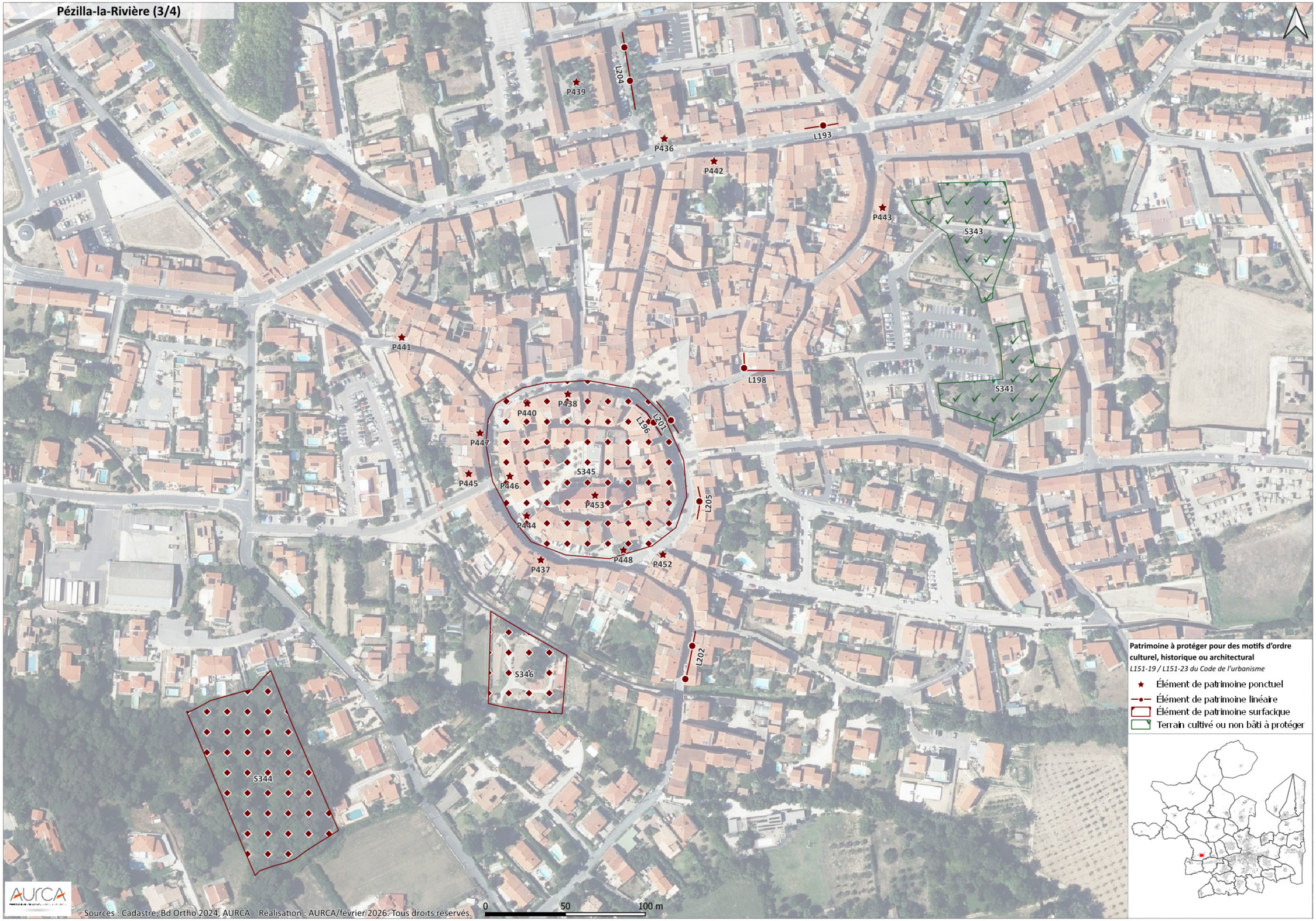
Pézilla-la-Rivière (3/4)
P439
L204
P436
L193
P442
P443
S343
P441
L198
S341
P440
P438
L196
L201
P447
S345
P445
P446
P453
L205
P444
P448
P452
P437
L202
S346
S344
Patrimoine à protéger pour des motifs d'ordre culturel, historique ou architectural
L151-19 / L151-23 du Code de l'urbanisme
Élément de patrimoine ponctuel
Élément de patrimoine linéaire
Élément de patrimoine surfacique
Terrain cultivé ou non bâti à protéger
0
50
100 m
Sources : Cadastre, Bd Ortho 2024, AURCA Réalisation : AURCA/février 2026. Tous droits réservés.

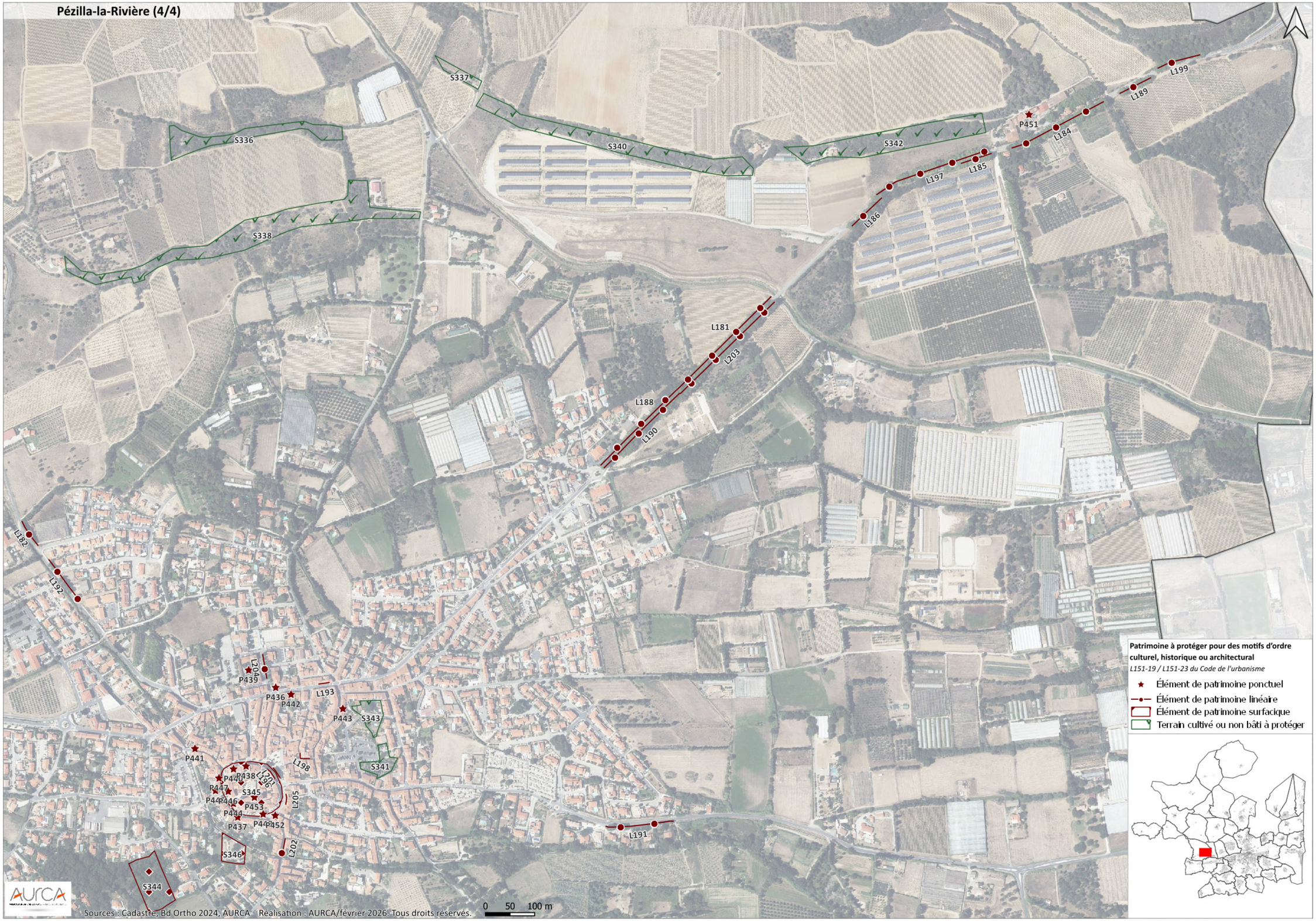
Pézilla-la-Rivière (4/4)
S337
S336
S340
S342
S338
P451
L199
L189
L184
L185
L197
L186
L181
L203
L188
L190
L182
L192
L204
P439
P436
P442
L193
P443
S343
S341
P441
L198
P438
L201
L196
P447
S345
P446
P453
L205
P444
P437
P452
L202
S346
S344
L191
Patrimoine à protéger pour des motifs d'ordre culturel, historique ou architectural
L151-19 / L151-23 du Code de l'urbanisme
Élément de patrimoine ponctuel
Élément de patrimoine linéaire
Élément de patrimoine surfacique
Terrain cultivé ou non bâti à protéger
0 50 100 m
AURCA
Sources : Cadastre, Bd Ortho 2024, AURCA Réalisation : AURCA/février 2026. Tous droits réservés.

Pollestres

NB : pour la colonne "Numéro", le 'P' pour désigner les éléments de patrimoine ponctuel, 'L' éléments linéaires et 'S' pour les éléments surfaciques.

Numéro	Type	Libellé	Nature	Parcelle/adresse
P454	07	Arbre remarquable	Figuier	66144000AN0013
P455	07	Ancienne école de filles et ancienne poste	Element patrimoine bati	66144000AN0208
P456	07	Maison de maître rénovée	Element patrimoine bati	66144000AN0231
P457	07	Arbre remarquable	Chêne	66144000AB0640
P458	07	Arbre remarquable	Platane	
P459	07	Bâti agricole	Element patrimoine bati	66144000AS0020
P460	07	Façade remarquable	Element patrimoine bati	66144000AN0185
P461	07	Tour ancien château	Element patrimoine bati	66144000AM0149
P462	07	Ancien château	Element patrimoine bati	66144000AM0149
P463	07	Façade remarquable	Element patrimoine bati	66144000AM0179
P464	07	Maison de maître	Element patrimoine bati	66144000AN0214
P465	07	Fontaine	Petit élément patrimoine	66144000AM0141
P466	07	Maison de maître	Element patrimoine bati	66144000AM0062
P467	07	Porte de l'Empavat	Element patrimoine bati	
P468	07	Mas agricole	Element patrimoine bati	66144000AH0172
L206	07	Ravin d'en Cézat	Elément d'intérêt paysager	Pollestres
L207	07	Ravin	Elément d'intérêt paysager	Pollestres
L208	07	Ravin de la Traverse - Ld la Deveze	Elément d'intérêt paysager	Pollestres
L209	07	Façades remarquables	Element patrimoine bati	Rue de la Muraille
L210	07	Ravin de la Creu Blanca - Ld les Fabresses	Elément d'intérêt paysager	Pollestres
L211	07	Façades remarquables	Element patrimoine bati	Avenue de L'Hôtel de Ville
L212	07	Ravin de la Traverse - Ld Vinyer de la Travessa	Elément d'intérêt paysager	Pollestres
L213	07	Alignement d'arbres	Platanes	Allée du souvenir
L214	07	Alignement d'arbres	Platanes	Chemin de la traverse
L215	07	Ravin de la Traverse - Ld Creu Blanca	Elément d'intérêt paysager	Pollestres
L216	07	Alignement d'arbres	Palmiers	Avenue Pablo Casals
L217	07	Ravin de la Traverse - Ld la Travessa	Elément d'intérêt paysager	Pollestres
S348	07	Promenade aménagée	Parc d'Oriola	Avenue du Général de Gaulle

Pollestres (1/3)



Sources : Cadastre, Bd Ortho 2024, AURCA Réalisation : AURCA/février 2026. Tous droits réservés.


Pollestres (2/3)
L217
L210
L212
P457
L214
L206
S348
L215
L208
L207
L213
L216
P454
0 50 100 m
Patrimoine à protéger pour des motifs d'ordre culturel, historique ou architectural
L151-19 / L151-23 du Code de l'urbanisme
Élément de patrimoine ponctuel
Élément de patrimoine linéaire
Élément de patrimoine surfacique
Terrain cultivé ou non bâti à protéger
Sources : Cadastre, Bd Ortho 2024, AURCA Réalisation : AURCA/février 2026. Tous droits réservés.

Pollestres (3/3)



Patrimoine à protéger pour des motifs d'ordre culturel, historique ou architectural

L151-19 / L151-23 du Code de l'urbanisme

- Élément de patrimoine ponctuel
- Élément de patrimoine linéaire
- Élément de patrimoine surfacique
- Terrain cultivé ou non bâti à protéger

Sources : Cadastre, Bd Ortho 2024, AURCA Réalisation : AURCA/février 2026. Tous droits réservés.

Ponteilla

NB : pour la colonne "Numéro", le 'P' pour désigner les éléments de patrimoine ponctuel, 'L' éléments linéaires et 'S' pour les éléments surfaciques.

Numéro	Type	Libellé	Nature	Parcelle/adresse
P469	07	Porte clocher	Element patrimoine bati	66145000AH0113
P470	07	Église Saint Etienne	Element patrimoine bati	66145000AH0113
P471	07	Domaine du Moulin Neuf Fabregat	Element patrimoine bati	661450000A1456
P472	07	Arbre remarquable	Pin	66145000AH0003
P473	07	Fontaine Galdric	Petit élément patrimoine	66145000AA0370
P474	07	Viu mas	Element patrimoine bati	66145000AT0148
P475	07	Arbre remarquable	Pin	
P476	07	Puit à eau	Petit élément patrimoine	
P477	07	Arbre remarquable	Pin	
P478	07	Ancienne gare	Element patrimoine bati	66145000AC0030
P479	07	Arbre remarquable	Olivier	
P480	07	Façade Poste ancienne	Element patrimoine bati	66145000AH0268
P481	07	Monument aux morts	Petit élément patrimoine	66145000AH0164
P482	07	École de l'Oncle Jules	Element patrimoine bati	66145000AH0164
P483	07	Fontaine	Petit élément patrimoine	66145000AH0659
P484	07	Arbre remarquable	Pin	66145000AH0647
P485	07	Mairie	Element patrimoine bati	66145000AH0647
P486	07	Arbre remarquable	Eucalyptus	66145000AH0647
P487	07	Mas agricole Nicolau	Element patrimoine bati	66145000AO0018
P488	07	Bâti agricole	Element patrimoine bati	66145000AH0650
P489	07	Façade moellons pierre	Element patrimoine bati	66145000AH0267
P490	07	Bâti agricole	Element patrimoine bati	66145000AH0172
P491	07	Cave coopérative	Element patrimoine bati	66145000AH0458
P492	07	Mas agricole Bécha	Element patrimoine bati	66145000AR0008
P493	07	Église Saint Martin Ruines Romanes	Element patrimoine bati	66145000AS0133
P494	07	Église Saint Marie Nyls	Element patrimoine bati	66145000AS0101
P495	07	Fontaine romaine	Petit élément patrimoine	
P496	07	Espace Simone Ali	Element patrimoine bati	66145000AH0026
P497	07	Monument aux morts	Petit élément patrimoine	
P498	07	Cave coopérative Château Ponteilla	Element patrimoine bati	66145000AC0035
P499	07	Façade bourgeoise corniche chambranle	Element patrimoine bati	66145000AH0121
P500	07	Girouette	Petit élément patrimoine	66145000AH0387
P501	07	Façade remarquable	Element patrimoine bati	66145000AA0163
P502	07	Mas agricole Terrats	Element patrimoine bati	66145000AO0024
L218	07	Alignement d'arbres	Pins	Rue de la Tramontane
L219	07	Alignement d'arbres	Oliviers	Rue de la Tramontane
L220	07	Alignement d'arbres	Oliviers	Rue de la Tramontane
S349	08	Parc urbain	E_Paysage	Rue Jean Sébastien Pons
S350	08	Boisement	E_Paysage	
S351	07	Cellere	EBP_Cellere	Rue de Cerdagne
S352	07	Jardin botanique	Jardin Exotique	Avenue des Palmiers
S353	07	Parc urbain	Square Guy Malé	Rue de Roubau

Ponteilla (1/4)



Ponteilla (2/4)




Ponteilla (3/4)
S349
P478
P498
P473
P488
L218
P496
P486
L226
L219
S351
P485
P484
P472
P476
P469
P470
P483
P499
P501
P490
P481
P482
P477
P475
P495
P489
P480
P500
P491
S353
S352
Patrimoine à protéger pour des motifs d'ordre culturel, historique ou architectural
L151-19 / L151-23 du Code de l'urbanisme
Élément de patrimoine ponctuel
Élément de patrimoine linéaire
Élément de patrimoine surfacique
Terrain cultivé ou non bâti à protéger
0
50
100 m
AURCA
Sources : Cadastre, Bd Ortho 2024, AURCA Réalisation : AURCA/février 2026. Tous droits réservés.


Ponteilla (4/4)
P473
P477
P475
P495
P501
P490
P488
L218
P496
P486
L220
L219
S351
P485
P484
P472
P476
P469
P470
P483
P499
P481
P482
P489
P480
P491
P500
S353
Patrimoine à protéger pour des motifs d'ordre culturel, historique ou architectural
L151-19 / L151-23 du Code de l'urbanisme
Élément de patrimoine ponctuel
Élément de patrimoine linéaire
Élément de patrimoine surfacique
Terrain cultivé ou non bâti à protéger
0
50
100 m
Sources : Cadastre, Bd Ortho 2024, AURCA ◆Réalisation : AURCA février 2026. Tous droits réservés.

Rivesaltes

NB : pour la colonne "Numéro", le 'P' pour désigner les éléments de patrimoine ponctuel, 'L' éléments linéaires et 'S' pour les éléments surfaciques.

Numéro	Type	Libellé	Nature	Parcelle/adresse
P503	07	Maison bourgeoise	Element patrimoine bati	66164000AA0538
P504	07	Arbre remarquable	Platane	
P505	07	Arbre remarquable	Platane	
P506	07	Fontaine du Babaou	Petit élément patrimoine	
P507	07	Pont Jean Jacquet sur l'Agly	Element patrimoine bati	
P508	07	Puit à eau	Petit élément patrimoine	
P509	07	Porte ville	Element patrimoine bati	
P510	07	Arbre remarquable	Olivier	
P511	07	Église Saint André	Element patrimoine bati	66164000AB0081
P512	07	Maison bourgeoise	Element patrimoine bati	66164000AH0628
P513	07	Cheminée distillerie de la guinguette	Element patrimoine bati	66164000AI0095
P514	07	Mairie	Element patrimoine bati	66164000AH0063
P515	07	Fresque murale	Petit élément patrimoine	66164000AA0319
P516	07	Ancienne tour	Element patrimoine bati	66164000AZ0009
P517	07	Fresque murale trompe l'oeil	Petit élément patrimoine	66164000AA0112
P518	07	Façade et portail	Element patrimoine bati	66164000AB0334
P519	07	Arbre remarquable	Cèdre	66164000AH0536
P520	07	Bâtiment art déco "club des jeunes"	Element patrimoine bati	66164000AI0505
P521	07	Façade remarquable	Element patrimoine bati	66164000AB0279
P522	07	Maison bourgeoise	Element patrimoine bati	66164000AI0237
P523	07	Façade Poste rénovée	Element patrimoine bati	66164000AI0217
P524	07	Fresque murale	Petit élément patrimoine	66164000AA0513
P525	07	Fresque murale	Petit élément patrimoine	66164000AA0077
P526	07	Fresque murale trompe l'oeil	Petit élément patrimoine	66164000AA0127
P527	07	Maison bourgeoise	Element patrimoine bati	66164000AA0463
P528	07	Maison bourgeoise	Element patrimoine bati	66164000AB0335
P529	07	Maison bourgeoise	Element patrimoine bati	66164000AB0333
P530	07	Porte La Roussillonaise	Element patrimoine bati	66164000AI0075
P531	07	Arbre remarquable	Platane	66164000AH0371
P532	07	Ancienne mairie	Element patrimoine bati	66164000AB0113
P533	07	Arbre remarquable	Platane	
P534	07	Mas agricole Mariscal	Element patrimoine bati	66164000AN0038
P535	07	Charpente métallique art nouveau (bat industriel)	Element patrimoine bati	66164000AH0147
P536	07	Ancien bassin	Petit élément patrimoine	66164000AI0502
P537	07	Arbre remarquable	Cèdre	66164000AH0632
P538	07	Domaine agricole	Element patrimoine bati	66164000AH0360
P539	07	Domaine de Rombeau	Element patrimoine bati	66164000AZ0006
P540	07	École J.S. Pons	Element patrimoine bati	66164000AH0420
P541	07	Ancien prieuré St Marie de la Garrigue	Element patrimoine bati	66164000AW0036
P542	07	Façade remarquable	Element patrimoine bati	66164000AA0071
P543	07	Ancien moulin	Element patrimoine bati	66164000AI0434
P544	07	Maison Majorquine	Element patrimoine bati	66164000AB0031
P545	07	Caveau	Element patrimoine bati	66164000AB0050
P546	07	Tour de l'Horloge	Element patrimoine bati	
P547	07	Arbre remarquable	Platane	
L221	07	Alignement d'arbres	Pins	RN9
L222	07	Alignement d'arbres	Platanes	Rue du Ruisseau
L223	07	Alignement d'arbres	Pins	RN9
L224	07	Alignement d'arbres	Platanes	Rue du Dr Emile Parés
L225	07	Alignement d'arbres	Palmiers	Les Dômes
L226	07	Alignement d'arbres	Palmiers	Les Dômes
L227	07	Façades remarquables	Element patrimoine bati	Avenue Gambetta
L228	07	Alignement d'arbres	Platanes	Avenue Victor Hugo
L229	07	Alignement d'arbres	Platanes	Avenue de la Côte Vermeille
L230	07	Façades remarquables	Element patrimoine bati	Place Maréchal Joffre
L231	07	Façades remarquables	Element patrimoine bati	Rue Armand Barbès
L232	07	Alignement d'arbres	Platanes	Avenue de l'Aéroport
L233	07	Alignement d'arbres	Platanes	Avenue de l'Aéroport
L234	07	Alignement d'arbres	Platanes	Place de la République
L235	07	Alignement d'arbres	Platanes	Rue de Belfort
L236	07	Portail art nouveau	Element patrimoine bati	2 Rue Monge
L237	07	Alignement d'arbres	Pins	RN9

Numéro	Type	Libellé	Nature	Parcelle/adresse
L238	07	Alignement d'arbres	Pins	Avenue de la Salanque
L239	07	Alignement d'arbres	Palmiers	Les Dômes
L240	07	Alignement d'arbres	Palmiers	Les Dômes
L241	07	Alignement d'arbres	Pins	RN9
L242	07	Alignement d'arbres	Platanes	Place de la République
L243	07	Alignement d'arbres	Platanes	Place de la République
L244	07	Alignement d'arbres	Pins	RN9
L245	07	Alignement d'arbres	Pins	RN9
L246	07	Alignement d'arbres	Platanes	Place de la République
L247	07	Alignement d'arbres	Faux poivrier	Avenue de la Salanque
L248	07	Alignement d'arbres	Platanes	Route d'Espira
L249	07	Alignement d'arbres	Pins	RN9
L250	07	Alignement d'arbres	Platanes	Avenue René Victor Manaut
L251	07	Façades remarquables	Element patrimoine bati	Avenue Ledru Rollin
L252	07	Alignement d'arbres	Platanes	Quai des mouettes
S354	07	Parc aménagé urbain	Parcours Santé de Rivesaltes	Ancien Chemin de Pia
S355	07	Parc aménagé urbain	Parc Mont-Plaisir	Rue du Terrassac
S356	07	Élément de paysage à préserver ou à créer	E_Paysage	Avenue de la Salanque
S357	07	Élément de paysage à préserver ou à créer	E_Paysage	
S358	07	Élément de paysage à préserver ou à créer	E_Paysage	
S359	07	Élément de paysage à préserver ou à créer	E_Paysage	
S360	07	Élément de paysage à préserver ou à créer	E_Paysage	
S361	07	Élément de paysage à préserver ou à créer	E_Paysage	Avenue de la Salanque
S362	07	Élément de paysage à préserver ou à créer	E_Paysage	
S363	07	Élément de paysage à préserver ou à créer	E_Paysage	Avenue de la Salanque
S364	07	Vigne patrimoniale	E_Paysage	Rue du Rouergue
S365	07	Élément de paysage à préserver ou à créer	E_Paysage	
S366	07	Jardin de quartier	Le jardin des rêves	Rue Matisse
S367	07	Élément de paysage à préserver ou à créer	E_Paysage	
S368	07	Élément de paysage à préserver ou à créer	E_Paysage	Rue du Rouergue
S369	07	Élément de paysage à préserver ou à créer	E_Paysage	Rue Max Linder
S370	07	Élément de paysage à préserver ou à créer	E_Paysage	Avenue de la Salanque
S371	07	Élément de paysage à préserver ou à créer	E_Paysage	Avenue de la Salanque
S372	07	Élément de paysage à préserver ou à créer	E_Paysage	
S373	08	Parc urbain	Berges de l'Agly	Rue des Genets
S374	07	Élément de paysage à préserver ou à créer	E_Paysage	
S375	07	Élément de paysage à préserver ou à créer	E_Paysage	
S376	07	Domaine viticole Boudau	Element patrimoine bati	Rue Marceau
S377	07	Élément de paysage à préserver ou à créer	E_Paysage	Avenue Alfred Sauvy
S378	07	Élément de paysage à préserver ou à créer	E_Paysage	
S379	07	Élément de paysage à préserver ou à créer	E_Paysage	Avenue de la Salanque
S380	07	Élément de paysage à préserver ou à créer	E_Paysage	Avenue Jonquere d'Oriola
S381	07	Ilot bâti bourgeois et industriel	Element patrimoine bati	
S382	07	Élément de paysage à préserver ou à créer	E_Paysage	
S383	07	Élément de paysage à préserver ou à créer	E_Paysage	rue du général estirac
S384	07	Élément de paysage à préserver ou à créer	E_Paysage	
S385	07	Élément de paysage à préserver ou à créer	E_Paysage	Avenue de la Salanque
S386	07	Élément de paysage à préserver ou à créer	E_Paysage	
S387	07	Élément de paysage à préserver ou à créer	E_Paysage	
S388	07	Élément de paysage à préserver ou à créer	E_Paysage	Rue Oliviers de Serres
S389	07	Élément de paysage à préserver ou à créer	E_Paysage	
S390	07	Élément de paysage à préserver ou à créer	E_Paysage	
S391	07	Élément de paysage à préserver ou à créer	E_Paysage	
S392	07	Parc aménagé urbain	Parc de la Guinguette	Rue de la Chute
S393	07	Élément de paysage à préserver ou à créer	E_Paysage	Avenue de la Salanque
S394	07	Jardin de quartier	Allées Joffre	Avenue Gambetta
S395	07	Élément de paysage à préserver ou à créer	E_Paysage	Avenue Alfred Sauvy
S396	07	Élément de paysage à préserver ou à créer	E_Paysage	Rue Oliviers de Serres
S397	07	Élément de paysage à préserver ou à créer	E_Paysage	Avenue Gustave Eiffel
S398	07	Élément de paysage à préserver ou à créer	E_Paysage	
S399	07	Élément de paysage à préserver ou à créer	E_Paysage	Rue Pierre Magnol
S400	07	Élément de paysage à préserver ou à créer	E_Paysage	
S401	07	Élément de paysage à préserver ou à créer	E_Paysage	


Rivesaltes (1/5)
L250
S394
P504
L236
P535
S381
L224
P519
S366
S354
L238
L233
L247
L232
P539
S364
S368
P516
L240
L226
L225
L239
S374
S375
S386
S363
S393
S371
S402
S370
S379
S361
S356
S385
Patrimoine à protéger pour des motifs d'ordre culturel, historique ou architectural
L151-19 / L151-23 du Code de l'urbanisme
Élément de patrimoine ponctuel
Élément de patrimoine linéaire
Élément de patrimoine surfacique
Terrain cultivé ou non bâti à protéger
0 50 100 m
Sources : Cadastre, Bd Ortho 2024, AURCA Réalisation : AURCA/février 2026. Tous droits réservés.


Rivesaltes (2/5)
L248
Patrimoine à protéger pour des motifs d'ordre culturel, historique ou architectural
L151-19 / L151-23 du Code de l'urbanisme
Élément de patrimoine ponctuel
Élément de patrimoine linéaire
Élément de patrimoine surfacique
Terrain cultivé ou non bâti à protéger
0
50
100 m
Sources : Cadastre, Bd Ortho 2024, AURCA Réalisation : AURCA/février 2026. Tous droits réservés.


Rivesaltes (3/5)
S355
S373
S392
L252
P507
P509
P511
P545
P544
L231
P532
P536
P546
P506
P518
P508
P513
P520
P533
P542
P526
P521
P525
P517
P529
P528
P543
L222
P522
P527
L234
L243
L242
L246
L228
P523
P530
S383
L235
P503
P524
P510
P537
P512
L230
S376
P531
L251
S394
L227
P540
P538
P505
P547
P514
L250
L224
P519
P504
Patrimoine à protéger pour des motifs d'ordre culturel, historique ou architectural
L151-19 / L151-23 du Code de l'urbanisme
Élément de patrimoine ponctuel
Élément de patrimoine linéaire
Élément de patrimoine surfacique
Terrain cultivé ou non bâti à protéger
0
50
100 m
Sources : Cadastre, Bd Ortho 2024, AURCA Réalisation : AURCA/février 2026. Tous droits réservés.

Rivesaltes (4/5)

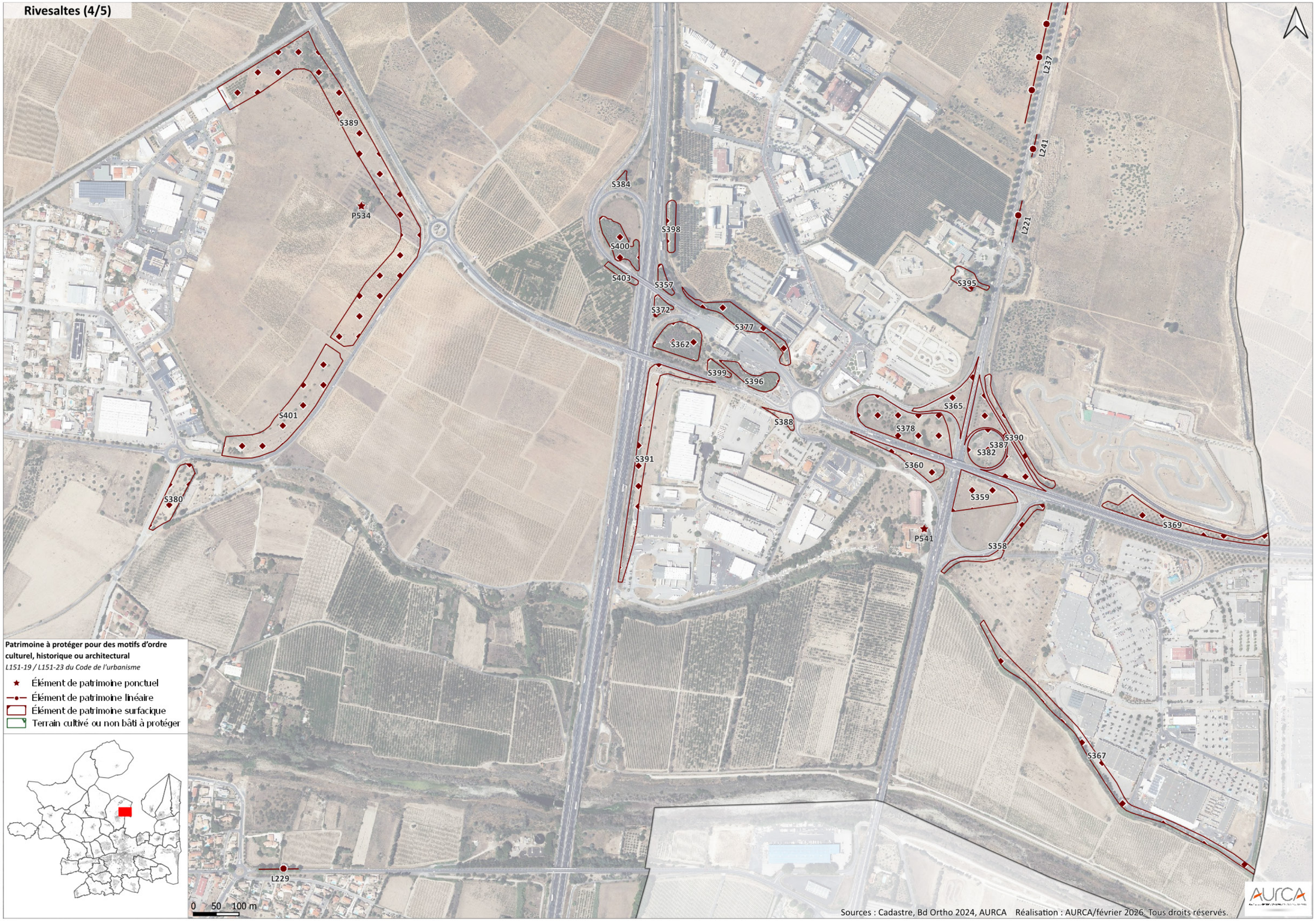

Sources : Cadastre, Bd Ortho 2024, AURCA Réalisation : AURCA/février 2026 Tous droits réservés.

Rivesaltes (5/5)



Patrimoine à protéger pour des motifs d'ordre culturel, historique ou architectural

L151-19 / L151-23 du Code de l'urbanisme

- Élément de patrimoine ponctuel
- Élément de patrimoine linéaire
- Élément de patrimoine surfacique
- Terrain cultivé ou non bâti à protéger

Sources : Cadastre, Bd Ortho 2024, AURCA Réalisation : AURCA/février 2026. Tous droits réservés.

Saint-Estève

NB : pour la colonne "Numéro", le 'P' pour désigner les éléments de patrimoine ponctuel, 'L' éléments linéaires et 'S' pour les éléments surfaciques.

Numéro	Type	Libellé	Nature	Parcelle/adresse
P559*	07	Mas de la Garrigue *	Element patrimoine bati	66172000AE0101
P560	07	Maison bourgeoise et son jardin attenant	Element patrimoine bati	66172000AO0047
P561*	07	Mas Torremilà *	Element patrimoine bati	66172000AW0145
P562	07	Mas agricole Carbasse	Element patrimoine bati	66172000AO0032
P563*	07	Mas Vignaud *	Element patrimoine bati	66172000AD0074
P564	07	Église Saint Etienne	Element patrimoine bati	66172000BH0312
P565	07	Mas Romeu, jardins attenants, enceinte et casot	Element patrimoine bati	66172000BA0002
P566	07	Pompe	Petit élément patrimoine	
P567*	07	Maison bourgeoise et son jardin attenant *	Element patrimoine bati	66172000BH0257
P568	07	Chapelle Saint Mamet et ses abords	Element patrimoine bati	66172000BD0110
P569	07	Fontaine	Petit élément patrimoine	
P570	07	Ancienne école et couronnement en ferronnerie travaillée avec clocher	Element patrimoine bati	66172000BH0131
P571	07	Tour de l'horloge	Element patrimoine bati	66172000AM0324
P572*	07	Bâtiment agricole au style architectural traditionnel catalan*	Element patrimoine bati	66172000BH0392
P573*	07	Maison bourgeoise avec jardin attenant *	Element patrimoine bati	66172000AO0048
P574	07	Porte Notre Dame	Element patrimoine bati	
P575*	07	Mas Cot et jardins attenants *	Element patrimoine bati	66172000BM0077
P576*	07	Mas catalan et maison bourgeoise accolée avec jardin attenant *	Element patrimoine bati	66172000BK0429
L255	07	Canal de Vernet-et-Pia	Agouille	Chemin des Tranchees
L256	07	Alignement d'arbres	Marroniers	Rue de la République
L257	07	Alignement d'arbres	Platanes	Al Terrevert
L258	07	Canal de Vernet-et-Pia en centre-ancien	Agouille	Place de la Liberte
L259	07	Canal de Vernet-et-Pia	Agouille	Chemin des Coutibes
S408	07	Secteur Bocager	E_Paysage	Chemin des Coutibes
S409	07	Secteur Bocager	E_Paysage	Chemin du Canal
S410	07	Secteur Bocager	E_Paysage	Als Horts
S411	07	Ilôt de l'église Saint-Etienne (Parvis et abords de l'église)	Element patrimoine bati	Rue Charles Mas
S412	07	Jardin de quartier	Aire du Fournas	Rue de Cerdagne
S413	07	Jardin botanique	Jardin exotique	Chemin des Aloés
S414	07	Cellere	EBP_Cellere	Rue Charles Mas
S415	07	Espace naturel	Etang de Saint-Estève	Allee des Arts et des Lettres

Les éléments concernés par une asterix "*" font l'objet d'une protection plus légère qui permet notamment de les démolir.

Saint-Estève (1/4)



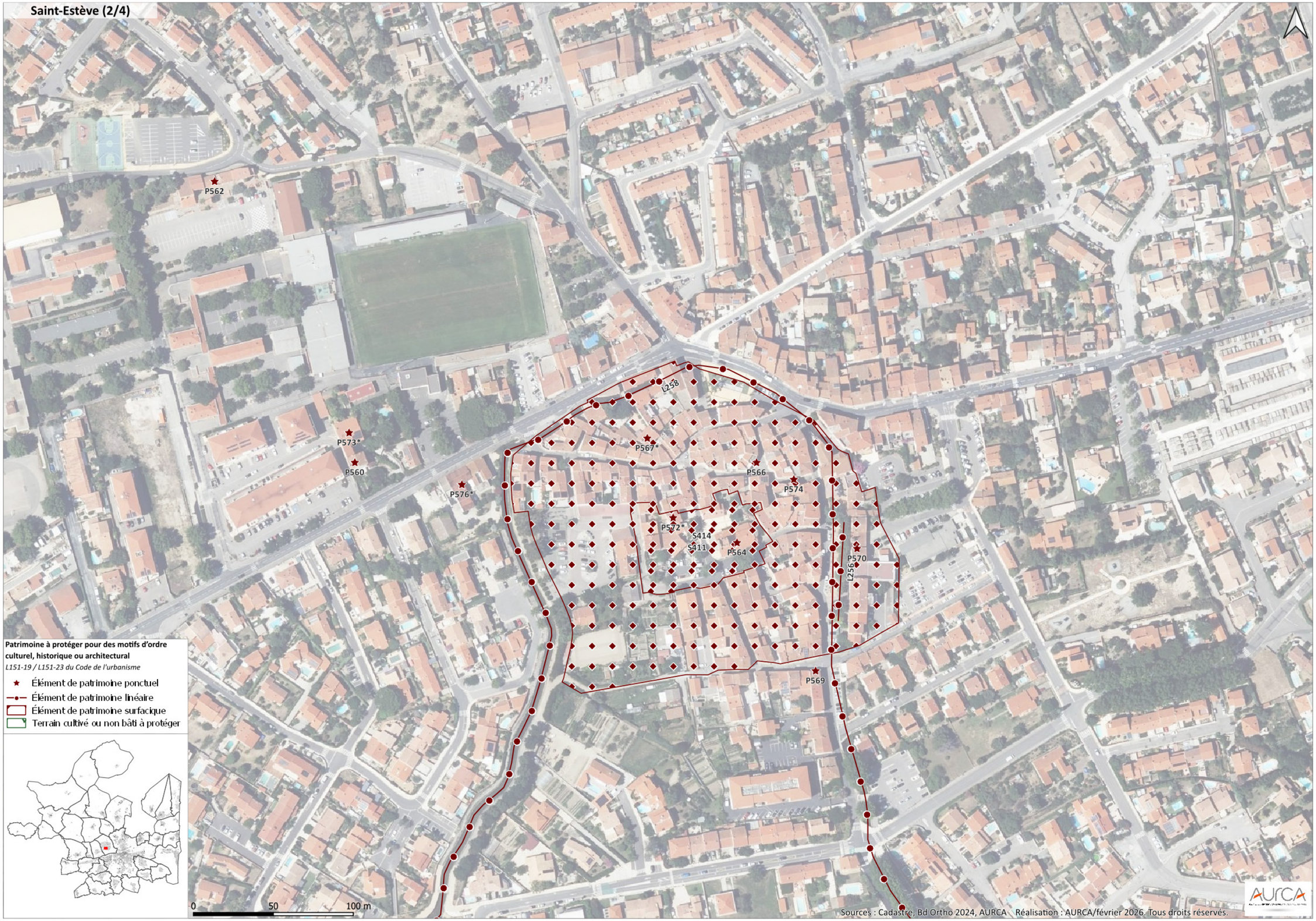
Saint-Estève (2/4)
P562
P573*
P560
P576*
P567*
P566
P574
P572*
S414
S411
P564
P570
P569
L258
L256
Patrimoine à protéger pour des motifs d'ordre culturel, historique ou architectural
L151-19 / L151-23 du Code de l'urbanisme
Élément de patrimoine ponctuel
Élément de patrimoine linéaire
Élément de patrimoine surfacique
Terrain cultivé ou non bâti à protéger
0
50
100 m
Sources : Cadastre, Bd Ortho 2024, AURCA Réalisation : AURCA/février 2026. Tous droits réservés.

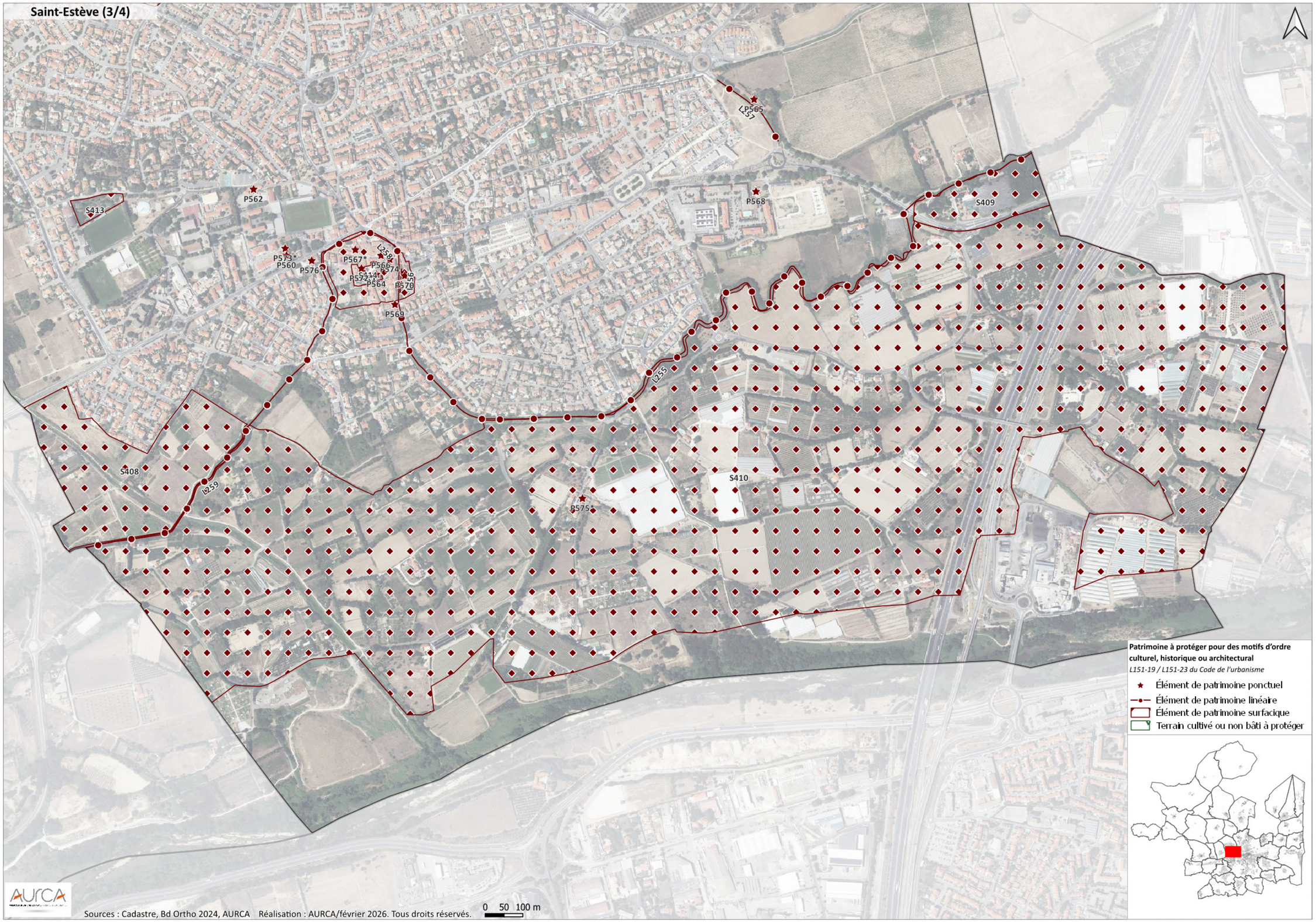
Saint-Estève (3/4)
P562
S413
P573*
P560
P576
P567*
P566
P574
P572
P564
P570
P569
L258
L256
P565
L257
P568
S409
L255
S408
L259
S410
P575
Patrimoine à protéger pour des motifs d'ordre culturel, historique ou architectural
L151-19 / L151-23 du Code de l'urbanisme
Élément de patrimoine ponctuel
Élément de patrimoine linéaire
Élément de patrimoine surfacique
Terrain cultivé ou non bâti à protéger
Sources : Cadastre, Bd Ortho 2024, AURCA
Réalisation : AURCA/février 2026. Tous droits réservés.
0 50 100 m


Saint-Estève (4/4)
P563*
P559*
P561*
S415
P571
S412
Patrimoine à protéger pour des motifs d'ordre culturel, historique ou architectural
L151-19 / L151-23 du Code de l'urbanisme
Élément de patrimoine ponctuel
Élément de patrimoine linéaire
Élément de patrimoine surfacique
Terrain cultivé ou non bâti à protéger
Sources : Cadastre, Bd Ortho 2024, AURCA Réalisation : AURCA/février 2026. Tous droits réservés.
0 50 100 m

Saint-Féliu-d'Avall

NB : pour la colonne "Numéro", le 'P' pour désigner les éléments de patrimoine ponctuel, 'L' éléments linéaires et 'S' pour les éléments surfaciques.

Numéro	Type	Libellé	Nature	Parcelle/adresse
P577	07	Cadran solaire	Petit élément patrimoine	66174000AS0342
P578	07	Arbre remarquable	Cèdre	66174000AR0028
P579	07	Arbre remarquable	Pin	66174000AR0031
P580	07	Maison de maître	Element patrimoine bati	66174000AR0153
P581	07	Arbre remarquable	Olivier	66174000AS0222
P582	07	Fontaine	Petit élément patrimoine	
P583	07	Tuilerie et sa cheminée industrielle	Element patrimoine bati	66174000AE0150
P584	07	Mas Sainte Anne	Element patrimoine bati	66174000AP0235
P585	07	Maison en gallets	Element patrimoine bati	66174000AS0191
P586	07	Façade bourgeoise	Element patrimoine bati	66174000AR0232
P587	07	Église Saint André	Element patrimoine bati	66174000AS0393
P588	07	Façade remarquable	Element patrimoine bati	66174000AR0156
P589	07	Cadran solaire	Petit élément patrimoine	66174000AP0177
P590	07	Bâtisse avec cour	Elément de Paysage	66174000AS0341
P591	07	Façade remarquable	Element patrimoine bati	66174000AS0407
P592	07	Porte et passage vouté	Element patrimoine bati	66174000AS0209
P593	07	Fontaine	Petit élément patrimoine	
P594	07	Grange remarquable	Element patrimoine bati	66174000AP0156
P595	07	Ancien puit	Petit élément patrimoine	66174000AS0300
P596	07	Chapelle Ste Anne	Element patrimoine bati	66174000AP0236
P597	07	Tour	Element patrimoine bati	66174000AR0145
P598	07	Ancien moulin	Element patrimoine bati	66174000AA0251
P599	07	Arbre remarquable	Marronier	
P600	07	Ancien moulin à huile	Element patrimoine bati	66174000AS0254
P601	07	Mas Saint Thomas	Element patrimoine bati	66174000AR0016
L260	07	Façades bourgeoises	Element patrimoine bati	Place de la république
L261	07	Façades remarquables	Element patrimoine bati	Avenue du Canigou
L262	07	Alignement d'arbres + Agouille	Agouille	Chemin Chapelle Sainte-Anne
L263	07	Façades remarquables	Element patrimoine bati	Avenue de las Aires
L264	07	Façades agricoles	Element patrimoine bati	Avenue du Canigou
L265	07	Canal	Agouille	Carrer Del Correc
L266	07	Alignement d'arbres	Pins	Avenue du Roussilon
L267	07	Alignement d'arbres	Platanes	Avenue de las Aires
L268	07	Alignement d'arbres	Platanes	Avenue du Languedoc
L269	07	Façades remarquables	Element patrimoine bati	Avenue du Canigou
L270	07	Alignement d'arbres	Conifère	Saint-Féliu-d'Avall
L271	07	Façades remarquables	Element patrimoine bati	Carrer d'en Barroca
S416	08	Espace naturel	Camp del Bosc	
S417	08	Lac de Saint Féliu-d'Avall	Lac des Bouzigues	


Saint-Féliu-d'Avall (1/3)
S416
Patrimoine à protéger pour des motifs d'ordre culturel, historique ou architectural
L151-19 / L151-23 du Code de l'urbanisme
Élément de patrimoine ponctuel
Élément de patrimoine linéaire
Élément de patrimoine surfacique
Terrain cultivé ou non bâti à protéger
0
50
100 m
Sources : Cadastre, Bd Ortho 2024, AURCA Réalisation : AURCA/février 2026. Tous droits réservés.


Saint-Féliu-d'Avall (2/3)
S417
L270
P601
P579
P578
P583
L268
Patrimoine à protéger pour des motifs d'ordre culturel, historique ou architectural
L151-19 / L151-23 du Code de l'urbanisme
Élément de patrimoine ponctuel
Élément de patrimoine linéaire
Élément de patrimoine surfacique
Terrain cultivé ou non bâti à protéger
0 50 100 m
Sources : Cadastre, Bd Ortho 2024, AURCA Réalisation : AURCA/février 2026. Tous droits réservés.


Saint-Féliu-d'Avall (3/3)
P582
P593
P599
P598
P587
P591
L269
L260
P590
P577
L261
L264
P586
L271
P585
P597
P595
P581
P600
L265
P592
L262
P580
P596
P588
L263
P594
P584
L267
L266
P589
Patrimoine à protéger pour des motifs d'ordre culturel, historique ou architectural
L151-19 / L151-23 du Code de l'urbanisme
Élément de patrimoine ponctuel
Élément de patrimoine linéaire
Élément de patrimoine surfacique
Terrain cultivé ou non bâti à protéger
0
50
100 m
Sources : Cadastre, Bd Ortho 2024, AURCA Réalisation : AURCA/février 2026. Tous droits réservés.

Saint-Hippolyte

NB : pour la colonne "Numéro", le 'P' pour désigner les éléments de patrimoine ponctuel, 'L' éléments linéaires et 'S' pour les éléments surfaciques.

Numéro	Type	Libellé	Nature	Parcelle/adresse
P602	07	Façade maison de maître	Element patrimoine bati	66176000AH0372
P603	07	Maison de maître	Element patrimoine bati	66176000AH0073
P604	07	Façade chambres d'hôtes	Element patrimoine bati	66176000AH0347
P605	07	Église Sant Miquel de Sant Hipòlit de la Salanca	Element patrimoine bati	66176000AH0470
P606	07	Cadran solaire	Petit élément patrimoine	66176000AH0103
P607	07	Oratoire	Petit élément patrimoine	66176000AH0050
P608	07	Ancienne gare	Element patrimoine bati	66176000AI0001
P609	07	Calvaire	Petit élément patrimoine	66176000AD0001
P610	07	Petit pont	Element patrimoine bati	
P611	07	Maison bourgeoise	Element patrimoine bati	66176000AH0209
P612	07	Mas agricole Gari	Element patrimoine bati	661760000A1279
P613	07	Château d'eau	Element patrimoine bati	66176000AI0001
P614	07	Monument aux morts	Petit élément patrimoine	66176000AH0389
P615	07	Façade maison de maître	Element patrimoine bati	66176000AH0288
L272	07	Alignement d'arbres	Platanes	Place Saint Michel
L273	07	Alignement d'arbres	Platanes et autres	Route de Saint-Laurent
L274	07	Alignement d'arbres	Platanes et autres	Route de Saint-Laurent
L275	07	Alignement d'arbres	Platanes et autres	Route de Saint-Laurent
L276	07	Façade Cave coopérative	Element patrimoine bati	Rue Jacques Prévert
L277	07	Alignement d'arbres	Cyprès	Chemin de la mer
L278	07	Alignement d'arbres	Cyprès	Chemin de la mer
L279	07	Alignement d'arbres	Platanes	D90
L280	07	Alignement d'arbres	Platanes	D90
L281	07	Alignement d'arbres	Platanes	Rue Victor Guérin
L282	07	Canal Riquet	Agouille	La Soulsoure
L283	07	Alignement d'arbres	Mixte	Chemin de la mer
L284	07	Alignement d'arbres	Platanes	Route de Saint-Laurent
L285	07	Alignement d'arbres	Platanes	Place de la République
L286	07	Alignement d'arbres	Platanes et autres	Route de Saint-Laurent
S418	07	Parc aménagé urbain	Parc des Jonquilles	Rue des Jonquilles
S419	07	Cellere	EBP_Cellere	Avenue Jeanne d'Arc

Saint-Hippolyte (1/4)



Saint-Hippolyte (2/4)

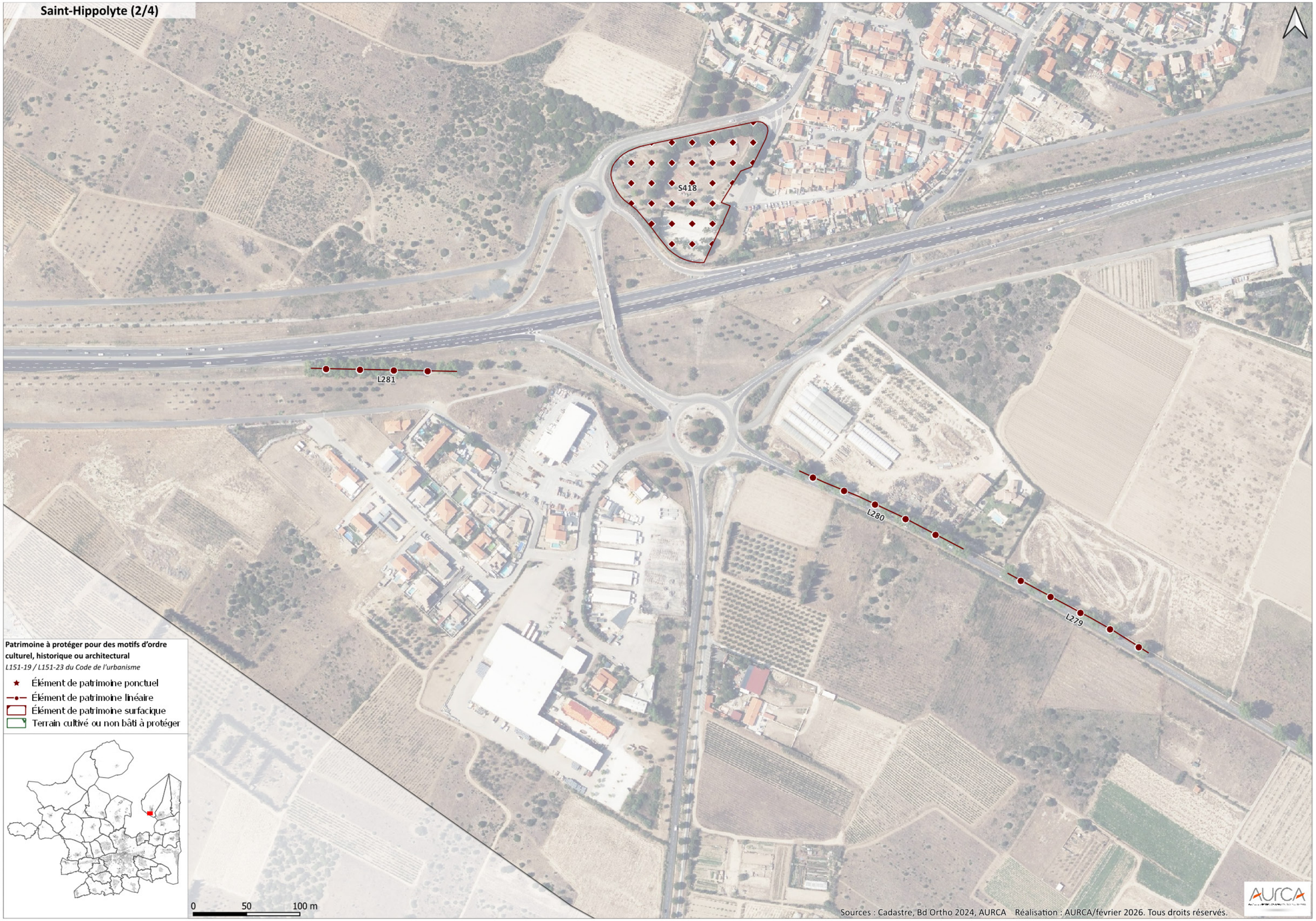

Sources : Cadastre, Bd Ortho 2024, AURCA Réalisation : AURCA/février 2026. Tous droits réservés.

Saint-Hippolyte (3/4)



Patrimoine à protéger pour des motifs d'ordre culturel, historique ou architectural

L151-19 / L151-23 du Code de l'urbanisme

- Élément de patrimoine ponctuel
- Élément de patrimoine linéaire
- Élément de patrimoine surfacique
- Terrain cultivé ou non bâti à protéger

Sources : Cadastre, Bd Ortho 2024, AURCA Réalisation : AURCA/février 2026. Tous droits réservés.


Saint-Hippolyte (4/4)
L282
P610
Patrimoine à protéger pour des motifs d'ordre culturel, historique ou architectural
L151-19 / L151-23 du Code de l'urbanisme
Élément de patrimoine ponctuel
Élément de patrimoine linéaire
Élément de patrimoine surfacique
Terrain cultivé ou non bâti à protéger
0 50 100 m
Sources : Cadastre, Bd Ortho 2024, AURCA Réalisation : AURCA/février 2026. Tous droits réservés.

Saint-Laurent-de-la-Salanque

Saint-Laurent-de-la-Salanque_1

NB : pour la colonne "Numéro", le 'P' pour désigner les éléments de patrimoine ponctuel, 'L' éléments linéaires et 'S' pour les éléments surfaciques.

Numéro	Type	Libellé	Nature	Parcelle/adresse
P616	07	Croix de mission	Petit élément patrimoine	
P617	07	Arbre remarquable	Eucalyptus	66180000AZ0201
P618	07	Église Saint Laurent	Element patrimoine bati	66180000AV0556
P619	07	Maison de maître	Element patrimoine bati	66180000AT0145
P620	07	Bâti agricole	Element patrimoine bati	66180000AV0015
P621	07	Maison de maître Codillac	Element patrimoine bati	66180000AW0345
P622	07	Maison bourgeoise	Element patrimoine bati	66180000AV0130
P623	07	Maison bourgeoise	Element patrimoine bati	66180000AY0210
P624	07	Fresque murale trompe l'oeil	Petit élément patrimoine	66180000AV0554
P625	07	Arbre remarquable	Saule pleureur	66180000AX0073
P626	07	Maison de maître	Element patrimoine bati	66180000AW0047
P627	07	Mairie	Element patrimoine bati	66180000AV0553
P628	07	Façade remarquable	Element patrimoine bati	66180000AV0661
P629	07	Grange remarquable	Element patrimoine bati	66180000AZ0177
P630	07	Façade remarquable, bow Window et corbeau	Element patrimoine bati	66180000AV0589
P631	07	Fresque murale trompe l'oeil	Petit élément patrimoine	66180000AT0247
P632	07	Maison bourgeoise	Element patrimoine bati	66180000AT0202
P633	07	Arbre remarquable	Érable	
P634	07	Arcades grilles	Petit élément patrimoine	
P635	07	Monument aux morts	Petit élément patrimoine	
P636	07	Maison de maître	Element patrimoine bati	66180000AW0242
P637	07	Maison de maître	Element patrimoine bati	66180000AM0011
L287	07	Agouilles	Agouille	Saint-Laurent-de-la-Salanque
L288	07	Agouilles	Agouille	Saint-Laurent-de-la-Salanque
L289	07	Agouilles	Agouille	Saint-Laurent-de-la-Salanque
L290	07	Agouilles	Agouille	Saint-Laurent-de-la-Salanque
L291	07	Agouilles	Agouille	Saint-Laurent-de-la-Salanque
L292	07	Agouilles	Agouille	Saint-Laurent-de-la-Salanque
L293	07	Agouilles	Agouille	Saint-Laurent-de-la-Salanque
L294	07	Agouilles	Agouille	Saint-Laurent-de-la-Salanque
L295	07	Agouilles	Agouille	Saint-Laurent-de-la-Salanque
L296	07	Agouilles	Agouille	Saint-Laurent-de-la-Salanque
L297	07	Agouilles	Agouille	Saint-Laurent-de-la-Salanque
L298	07	Agouilles	Agouille	Saint-Laurent-de-la-Salanque
L299	07	Agouilles	Agouille	Saint-Laurent-de-la-Salanque
L300	07	Agouilles	Agouille	Saint-Laurent-de-la-Salanque
L301	07	Agouilles	Agouille	Saint-Laurent-de-la-Salanque
L302	07	Agouilles	Agouille	Saint-Laurent-de-la-Salanque
L303	07	Agouilles	Agouille	Saint-Laurent-de-la-Salanque
L304	07	Agouilles	Agouille	Saint-Laurent-de-la-Salanque
L305	07	Agouilles	Agouille	Saint-Laurent-de-la-Salanque
L307	07	Agouilles	Agouille	Saint-Laurent-de-la-Salanque
L308	07	Agouilles	Agouille	Saint-Laurent-de-la-Salanque
L309	07	Agouilles	Agouille	Saint-Laurent-de-la-Salanque
L310	07	Alignement d'arbres	Pins	Route du Barcarès
L311	07	Alignement d'arbres	Platanes	Route du Barcarès
L312	07	Agouilles	Agouille	Saint-Laurent-de-la-Salanque
L313	07	Alignement d'arbres	Platanes	Route de Saint Hippolyte
L314	07	Alignement d'arbres	Platanes	Route de Saint Hippolyte
L315	07	Alignement d'arbres	Platanes	Route de Saint Hippolyte
L316	07	Alignement d'arbres	Platanes	Route de Saint Hippolyte
L317	07	Agouilles	Agouille	Saint-Laurent-de-la-Salanque
L318	07	Agouilles	Agouille	Saint-Laurent-de-la-Salanque
L319	07	Alignement d'arbres	Platanes	Route de Saint Hippolyte
L320	07	Alignement d'arbres	Platanes	Route de Saint Hippolyte
L321	07	Alignement d'arbres	Platanes	Route de Saint Hippolyte
L322	07	Agouilles	Agouille	Saint-Laurent-de-la-Salanque
L323	07	Agouilles	Agouille	Saint-Laurent-de-la-Salanque
L324	07	Alignement d'arbres	Platanes	Route de Saint Hippolyte
L325	07	Agouilles	Agouille	Saint-Laurent-de-la-Salanque
L326	07	Agouilles	Agouille	Saint-Laurent-de-la-Salanque

Numéro	Type	Libellé	Nature	Parcelle/adresse
L327	07	Agouilles	Agouille	Saint-Laurent-de-la-Salanque
L328	07	Agouilles	Agouille	Saint-Laurent-de-la-Salanque
L329	07	Agouilles	Agouille	Saint-Laurent-de-la-Salanque
L330	07	Agouilles	Agouille	Saint-Laurent-de-la-Salanque
L331	07	Agouilles	Agouille	Saint-Laurent-de-la-Salanque
L332	07	Agouilles	Agouille	Saint-Laurent-de-la-Salanque
L333	07	Agouilles	Agouille	Saint-Laurent-de-la-Salanque
L334	07	Agouilles	Agouille	Saint-Laurent-de-la-Salanque
L335	07	Agouilles	Agouille	Saint-Laurent-de-la-Salanque
L336	07	Agouilles	Agouille	Saint-Laurent-de-la-Salanque
L337	07	Agouilles	Agouille	Saint-Laurent-de-la-Salanque
L338	07	Agouilles	Agouille	Saint-Laurent-de-la-Salanque
L339	07	Agouilles	Agouille	Saint-Laurent-de-la-Salanque
L340	07	Agouilles	Agouille	Saint-Laurent-de-la-Salanque
L341	07	Agouilles	Agouille	Saint-Laurent-de-la-Salanque
L342	07	Agouilles	Agouille	Saint-Laurent-de-la-Salanque
L343	07	Agouilles	Agouille	Saint-Laurent-de-la-Salanque
L344	07	Agouilles	Agouille	Saint-Laurent-de-la-Salanque
L345	07	Agouilles	Agouille	Saint-Laurent-de-la-Salanque
L346	07	Agouilles	Agouille	Saint-Laurent-de-la-Salanque
L347	07	Agouilles	Agouille	Saint-Laurent-de-la-Salanque
L348	07	Agouilles	Agouille	Saint-Laurent-de-la-Salanque
L349	07	Agouilles	Agouille	Saint-Laurent-de-la-Salanque
L350	07	Agouilles	Agouille	Saint-Laurent-de-la-Salanque
L351	07	Agouilles	Agouille	Saint-Laurent-de-la-Salanque
L352	07	Agouilles	Agouille	Saint-Laurent-de-la-Salanque
L353	07	Agouilles	Agouille	Saint-Laurent-de-la-Salanque
L354	07	Agouilles	Agouille	Saint-Laurent-de-la-Salanque
L355	07	Agouilles	Agouille	Saint-Laurent-de-la-Salanque
L356	07	Agouilles	Agouille	Saint-Laurent-de-la-Salanque
L357	07	Agouilles	Agouille	Saint-Laurent-de-la-Salanque
L358	07	Agouilles	Agouille	Saint-Laurent-de-la-Salanque
L359	07	Agouilles	Agouille	Saint-Laurent-de-la-Salanque
L360	07	Agouilles	Agouille	Saint-Laurent-de-la-Salanque
L361	07	Alignement d'arbres	Cyprès	Avenue Maréchal Joffre
L362	07	Agouilles	Agouille	Saint-Laurent-de-la-Salanque
L363	07	Agouilles	Agouille	Saint-Laurent-de-la-Salanque
L364	07	Agouilles	Agouille	Saint-Laurent-de-la-Salanque
L365	07	Agouilles	Agouille	Saint-Laurent-de-la-Salanque
L366	07	Agouilles	Agouille	Saint-Laurent-de-la-Salanque
L367	07	Agouilles	Agouille	Saint-Laurent-de-la-Salanque
L368	07	Agouilles	Agouille	Saint-Laurent-de-la-Salanque
L369	07	Façades remarquables	Element patrimoine bati	Rue Arago
L370	07	Agouilles	Agouille	Saint-Laurent-de-la-Salanque
L371	07	Agouilles	Agouille	Saint-Laurent-de-la-Salanque
L372	07	Agouilles	Agouille	Saint-Laurent-de-la-Salanque
L373	07	Agouilles	Agouille	Saint-Laurent-de-la-Salanque
L374	07	Agouilles	Agouille	Saint-Laurent-de-la-Salanque
L375	07	Alignement d'arbres	Palmiers	Route du Barcarès
L376	07	Alignement d'arbres	Platanes	Avenue Maréchal Joffre
L377	07	Agouilles	Agouille	Saint-Laurent-de-la-Salanque
L378	07	Alignement d'arbres	Cyprès et platanes	D1
L379	07	Agouilles	Agouille	Saint-Laurent-de-la-Salanque
L380	07	Agouilles	Agouille	Saint-Laurent-de-la-Salanque
L381	07	Alignement d'arbres	Palmiers	Route du Barcarès
L382	07	Agouilles	Agouille	Saint-Laurent-de-la-Salanque
L383	07	Alignement d'arbres	Platanes	Route de Saint Hippolyte
L384	07	Agouilles	Agouille	Saint-Laurent-de-la-Salanque
L385	07	Agouilles	Agouille	Saint-Laurent-de-la-Salanque
L386	07	Agouilles	Agouille	Saint-Laurent-de-la-Salanque
L387	07	Façades remarquables	Element patrimoine bati	Rue Arago
L388	07	Alignement d'arbres	Palmiers	Route du Barcarès
L389	07	Alignement d'arbres	Cyprès	Route du Barcarès

Saint-Laurent-de-la-Salanque_2

NB : pour la colonne "Numéro", le 'P' pour désigner les éléments de patrimoine ponctuel, 'L' éléments linéaires et 'S' pour les éléments surfaciques.

Numéro	Type	Libellé	Nature	Parcelle/adresse
L390	07	Alignement d'arbres	Palmiers	Route du Barcarès
L391	07	Agouilles	Agouille	Saint-Laurent-de-la-Salanque
L392	07	Agouilles	Agouille	Saint-Laurent-de-la-Salanque
L393	07	Agouilles	Agouille	Saint-Laurent-de-la-Salanque
L394	07	Alignement d'arbres	Platanes	Route de Saint Hippolyte
L395	07	Alignement d'arbres	Micocoulier	Route du Barcarès
L396	07	Agouilles	Agouille	Saint-Laurent-de-la-Salanque
L397	07	Agouilles	Agouille	Saint-Laurent-de-la-Salanque
L398	07	Alignement d'arbres	Platanes	Route de Saint Hippolyte
L399	07	Alignement d'arbres	Platanes	Route du Barcarès
L400	07	Alignement d'arbres	Micocoulier	Route du Barcarès
L401	07	Alignement d'arbres	Palmiers	Route du Barcarès
L402	07	Agouilles	Agouille	Saint-Laurent-de-la-Salanque
L403	07	Agouilles	Agouille	Saint-Laurent-de-la-Salanque
L404	07	Agouilles	Agouille	Saint-Laurent-de-la-Salanque
L405	07	Agouilles	Agouille	Saint-Laurent-de-la-Salanque
L406	07	Agouilles	Agouille	Saint-Laurent-de-la-Salanque
L407	07	Alignement d'arbres	Platanes	Route du Barcarès
L408	07	Alignement d'arbres	Platanes	Route du Barcarès
L409	07	Alignement d'arbres	Platanes	Route du Barcarès
L410	07	Agouilles	Agouille	Saint-Laurent-de-la-Salanque
L411	07	Agouilles	Agouille	Saint-Laurent-de-la-Salanque
L412	07	Agouilles	Agouille	Saint-Laurent-de-la-Salanque
L413	07	Agouilles	Agouille	Saint-Laurent-de-la-Salanque
L414	07	Agouilles	Agouille	Saint-Laurent-de-la-Salanque
L415	07	Agouilles	Agouille	Saint-Laurent-de-la-Salanque
L416	07	Agouilles	Agouille	Saint-Laurent-de-la-Salanque
L417	07	Agouilles	Agouille	Saint-Laurent-de-la-Salanque
L418	07	Agouilles	Agouille	Saint-Laurent-de-la-Salanque
L419	07	Agouilles	Agouille	Saint-Laurent-de-la-Salanque
L420	07	Agouilles	Agouille	Saint-Laurent-de-la-Salanque
L421	07	Agouilles	Agouille	Saint-Laurent-de-la-Salanque
L422	07	Agouilles	Agouille	Saint-Laurent-de-la-Salanque
L423	07	Agouilles	Agouille	Saint-Laurent-de-la-Salanque
L424	07	Agouilles	Agouille	Saint-Laurent-de-la-Salanque
L425	07	Agouilles	Agouille	Saint-Laurent-de-la-Salanque
L426	07	Agouilles	Agouille	Saint-Laurent-de-la-Salanque
L427	07	Agouilles	Agouille	Saint-Laurent-de-la-Salanque
L428	07	Alignement d'arbres	Platanes	Route du Barcarès
L429	07	Alignement d'arbres	Platanes	Route du Barcarès
L430	07	Alignement d'arbres	Micocoulier	Route du Barcarès
L431	07	Alignement d'arbres	Micocoulier	Route du Barcarès
L432	07	Alignement d'arbres	Palmiers	Route du Barcarès
S420	07	Parc aménagé urbain	La Motte de l'Agly	Rue Pierre et Marie Curie
S421	07	Division et ses ponts	EBP_pontons	Rue Salvador Dali
S422	07	Division et ses ponts	EBP_pontons	Rue Nicolas Poussin
S423	07	Pontons à préserver ou reconstruire	E_Paysage	Los Clots
S424	07	Division et ses ponts	EBP_pontons	
S425	07	Division et ses ponts	EBP_pontons	Route de Saint Hippolyte
S426	07	Division et ses ponts	EBP_pontons	Rue Leo Delibes
S427	07	Division et ses ponts	EBP_pontons	Rue Leo Delibes
S428	07	Division et ses ponts	EBP_pontons	Route de Saint Hippolyte
S429	07	Division et ses ponts	EBP_pontons	
S430	07	Division et ses ponts	EBP_pontons	Le Pla Saint Jean
S431	07	Ilôt bâti	Element patrimoine bati	Rue Gabriel Péri
S432	07	Division et ses ponts	EBP_pontons	Route de Saint Hippolyte
S433	07	Boisement	Pinède	
S434	07	Division et ses ponts	EBP_pontons	Chemin de Garrieux
S435	07	Division et ses ponts	EBP_pontons	Chemin de Garrieux
S436	07	Division et ses ponts	EBP_pontons	Rue Leo Delibes
S437	07	Division et ses ponts	EBP_pontons	Route de Saint Hippolyte
S438	07	Division et ses ponts	EBP_pontons	
S439	07	Division et ses ponts	EBP_pontons	Rue des Myosotis
S440	07	Pontons à préserver ou reconstruire	E_Paysage	Los Clots
S441	07	Division et ses ponts	EBP_pontons	
S442	07	Division et ses ponts	EBP_pontons	Le Pla Saint Jean

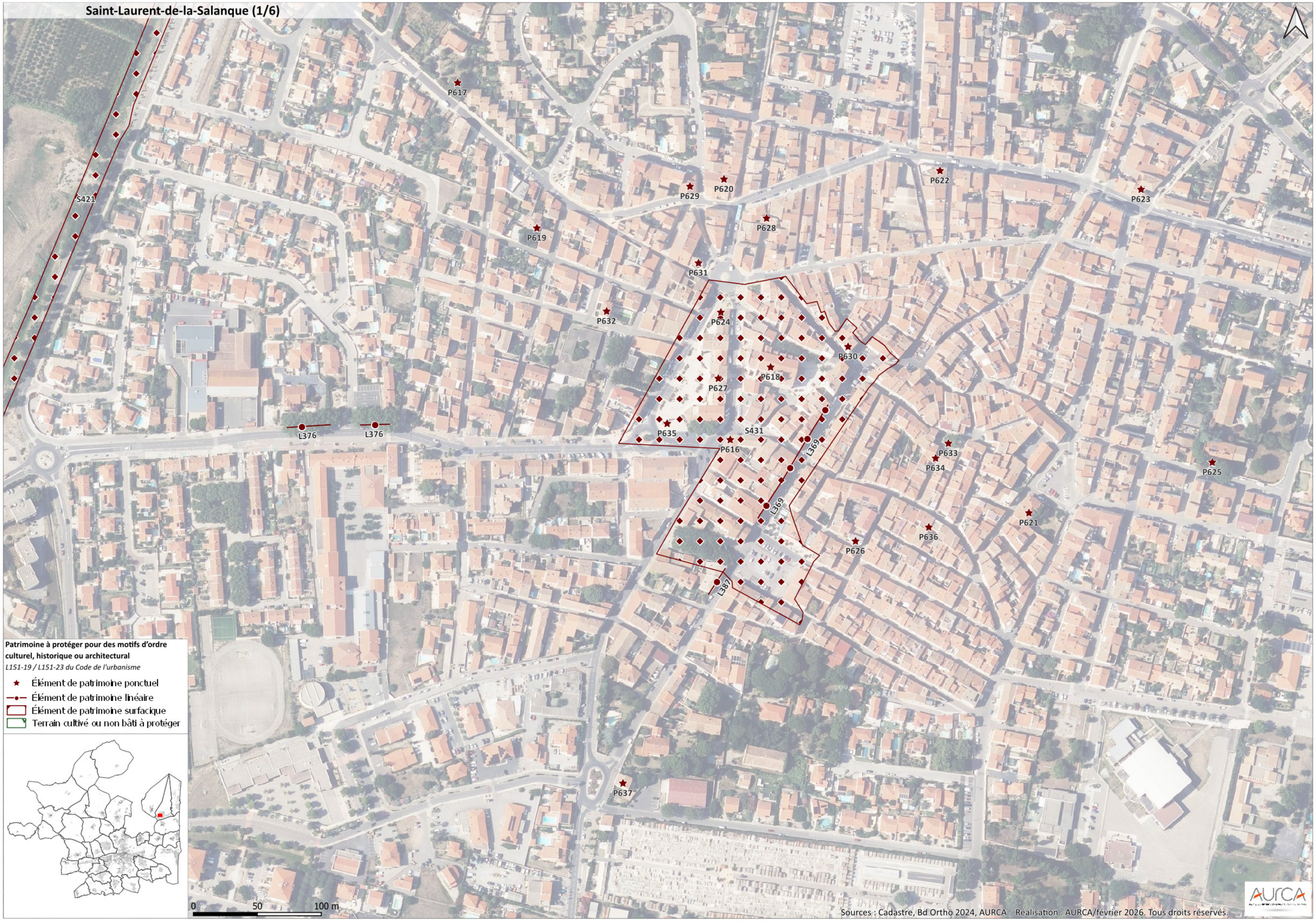
Saint-Laurent-de-la-Salanque (1/6)
P617
S421
P629
P620
P622
P623
P619
P628
P631
P632
P624
P630
P618
P627
P635
S431
P616
L369
P633
P634
P625
P621
P636
P626
L387
P637
Patrimoine à protéger pour des motifs d'ordre culturel, historique ou architectural
L151-19 / L151-23 du Code de l'urbanisme
Élément de patrimoine ponctuel
Élément de patrimoine linéaire
Élément de patrimoine surfacique
Terrain cultivé ou non bâti à protéger
0
50
100 m
Sources : Cadastre, Bd Ortho 2024, AURCA Réalisation : AURCA/février 2026. Tous droits réservés.


Saint-Laurent-de-la-Salanque (2/6)
Patrimoine à protéger pour des motifs d'ordre culturel, historique ou architectural
L151-19 / L151-23 du Code de l'urbanisme
Élément de patrimoine ponctuel
Élément de patrimoine linéaire
Élément de patrimoine surfacique
Terrain cultivé ou non bâti à protéger
0 50 100 m
Sources : Cadastre, Bd Ortho 2024, AURCA Réalisation : AURCA/février 2026. Tous droits réservés.
AURCA


Saint-Laurent-de-la-Salanque (3/6)
L353
L356
L354
L355
L318
L352
L415
L357
L359
S424
L419
L291
L358
L416
L416
S441
L336
L351
L366
S429
L289
L303
L301
L367
L290
L302
L300
L308
L368
L299
Patrimoine à protéger pour des motifs d'ordre culturel, historique ou architectural
L151-19 / L151-23 du Code de l'urbanisme
Élément de patrimoine ponctuel
Élément de patrimoine linéaire
Élément de patrimoine surfacique
Terrain cultivé ou non bâti à protéger
0 50 100 m
Sources : Cadastre, Bd Ortho 2024, AURCA Réalisation : AURCA/février 2026. Tous droits réservés.

Saint-Laurent-de-la-Salanque (4/6)




Saint-Laurent-de-la-Salanque (5/6)
L304
L384
L364
L363
L365
L410
L411
L386
L385
L412
L326
L389
L388
L381
L409
L311
L390
L429
L407
L408
L428
L401
L399
L310
L400
L395
L432
Patrimoine à protéger pour des motifs d'ordre culturel, historique ou architectural
L151-19 / L151-23 du Code de l'urbanisme
Élément de patrimoine ponctuel
Élément de patrimoine linéaire
Élément de patrimoine surfacique
Terrain cultivé ou non bâti à protéger
0
50
100 m
Sources : Cadastre, Bd Ortho 2024, AURCA
Réalisation : AURCA/février 2026. Tous droits réservés.

Saint-Laurent-de-la-Salanque (6/6)

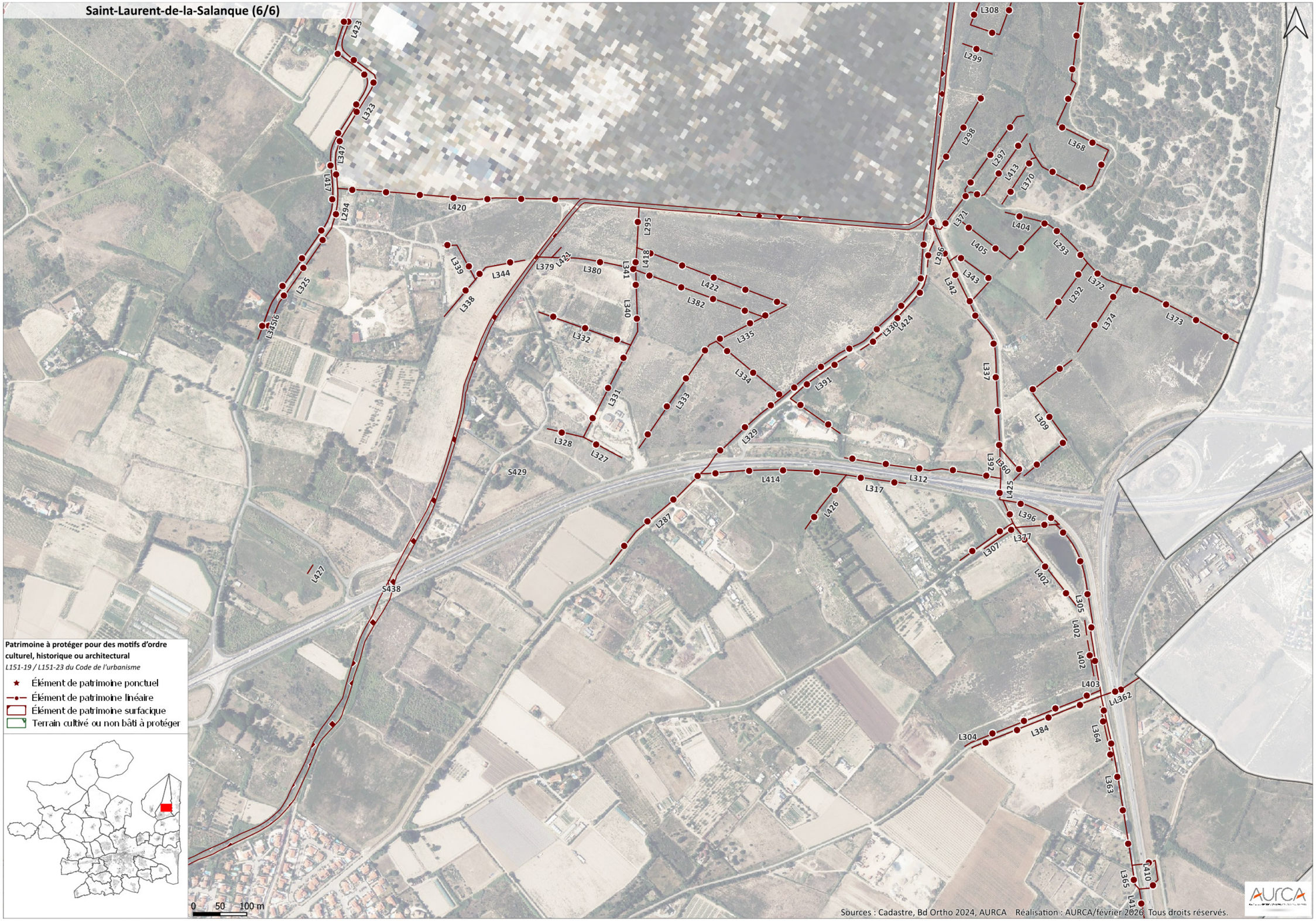

Patrimoine à protéger pour des motifs d'ordre culturel, historique ou architectural

L151-19 / L151-23 du Code de l'urbanisme

- ★ Élément de patrimoine ponctuel
- Élément de patrimoine linéaire
- Élément de patrimoine surfacique
- Terrain cultivé ou non bâti à protéger

0 50 100 m

Sources : Cadastre, Bd Ortho 2024, AURCA Réalisation : AURCA/février 2026. Tous droits réservés.

Saint-Nazaire

NB : pour la colonne "Numéro", le 'P' pour désigner les éléments de patrimoine ponctuel, 'L' éléments linéaires et 'S' pour les éléments surfaciques.

Numéro	Type	Libellé	Nature	Parcelle/adresse
P638	07	Église Sant Nazari	Element patrimoine bati	66186000AH0135
P639	07	Mas agricole Bazan	Element patrimoine bati	66186000AN0047
P640	07	Mas agricole d'Oriola	Element patrimoine bati	66186000AO0088
P641	07	Fontaine	Petit élément patrimoine	
P642	07	Arbre remarquable	Faux poivrier	
P643	07	Maison de maître	Element patrimoine bati	66186000AH0176
P644	07	Capella de l'Arca	Element patrimoine bati	66186000AO0073
P645	07	Arbre remarquable	Cèdre	66186000AH0176
P646	07	Façade remarquable	Element patrimoine bati	66186000AH0144
S443	07	Corridor écologique	E_Paysage	Chemin Rural n°2
S444	07	Ilôt bâti	Element patrimoine bati	Avenue d'Elne
S445	07	Corridor écologique	E_Paysage	Chemin Rural n°2
S446	07	Corridor écologique	E_Paysage	
S447	07	Corridor écologique	E_Paysage	Rue des Arbousiers
S448	08	Corridor écologique	E_Paysage	
S449	07	Jardin de quartier	Parc du Bicentenaire	Rue du Christ
S450	07	Ilôt bâti	Element patrimoine bati	Rue de l'Eglise
S451	07	Jardin de quartier	Parc Durand	
S452	07	Ilôt bâti	Element patrimoine bati	Avenue d'Elne
S453	07	Mur	EBP_mur	Rue Lucie Aubrac

Saint-Nazaire (1/2)



Saint-Nazaire (2/2)



Sources : Cadastre, Bd Ortho 2024, AURCA Réalisation : AURCA/février 2026. Tous droits réservés.

Sainte-Marie-la-Mer

NB : pour la colonne "Numéro", le 'P' pour désigner les éléments de patrimoine ponctuel, 'L' éléments linéaires et 'S' pour les éléments surfaciques.

Numéro	Type	Libellé	Nature	Parcelle/adresse
P548	07	Maison bourgeoise	Element patrimoine bati	66182000AT0003
P549	07	Mairie	Element patrimoine bati	66182000BA0246
P550	07	Tour d'angle	Element patrimoine bati	66182000BA0052
P551	07	Fontaine de l'ancienne mairie	Petit élément patrimoine	
P552	07	Ecole Jules Ferry	Element patrimoine bati	66182000AT0038
P553	07	Monument aux morts	Petit élément patrimoine	
P554	07	Monument aux morts	Petit élément patrimoine	
P555	07	Maison de maître	Element patrimoine bati	66182000AS0029
P556	07	Château d'eau	Element patrimoine bati	66182000AM0156
P557	07	Porte clocher	Element patrimoine bati	
P558	07	Lavoir	Element patrimoine bati	66182000AB0013
L253	07	Alignement d'arbres	Palmiers	Rés les Marinoises Plage
L254	07	Alignement d'arbres	Palmiers	Rue des Jasmins
S404	07	Espace semi-naturel	Espace Nature Liberté	Rue des Bougainvilliers
S405	07	Promenade aménagée	Espace public	Passage du Pyrée
S406	08	Parc urbain	Parc paysager	
S407	07	Espace semi-naturel	Espace de la Plage	Promenade de la Cote Vermeille


Sainte-Marie-la-Mer (1/2)
S406
P556
P558
P555
P550
P549
P557
P551
P553
P554
P548
P552
Patrimoine à protéger pour des motifs d'ordre culturel, historique ou architectural
L151-19 / L151-23 du Code de l'urbanisme
Élément de patrimoine ponctuel
Élément de patrimoine linéaire
Élément de patrimoine surfacique
Terrain cultivé ou non bâti à protéger
0
50
100 m
Sources : Cadastre, Bd Ortho 2024, AURCA Réalisation : AURCA/février 2026. Tous droits réservés.

Sainte-Marie-la-Mer (2/2)

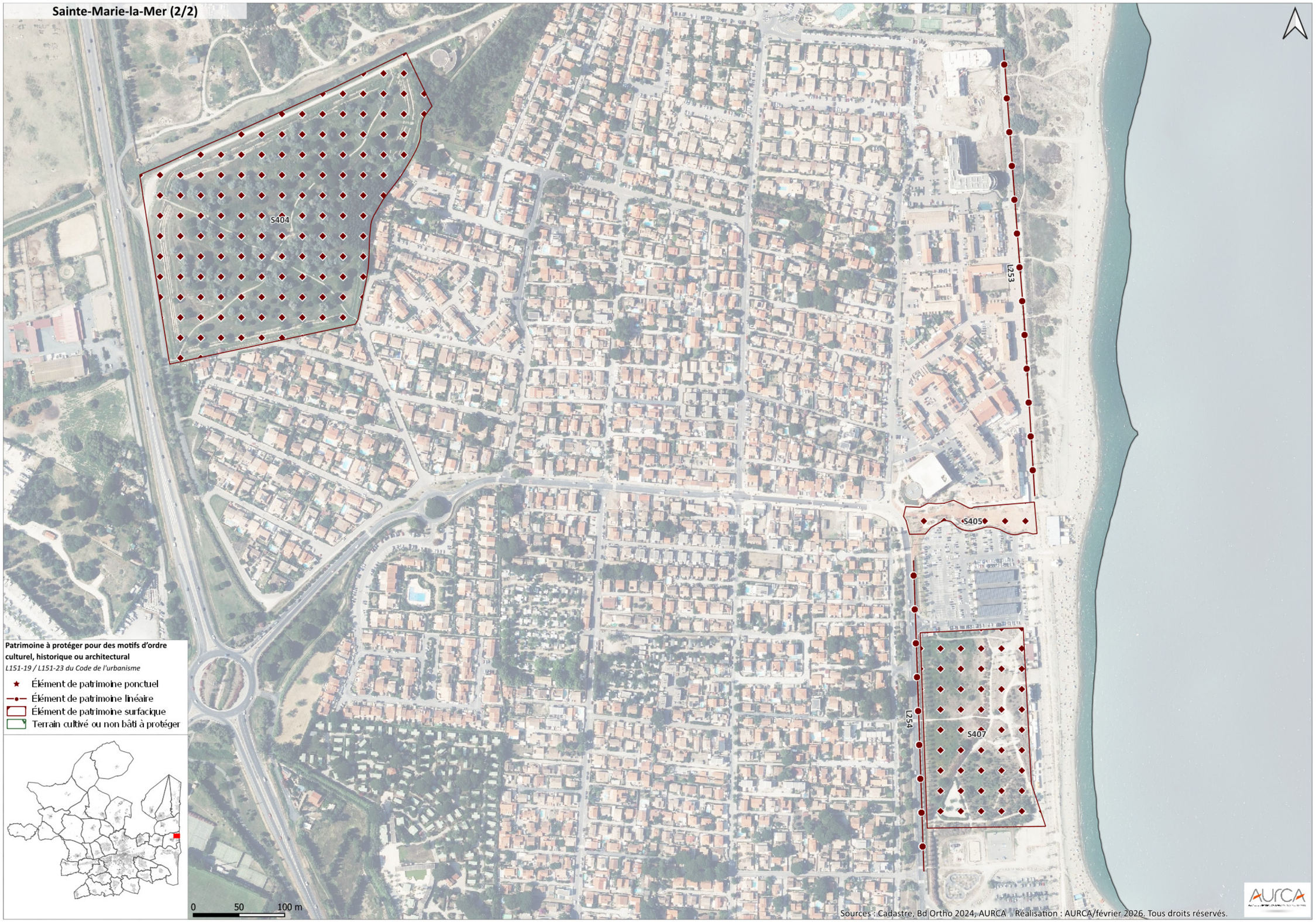

Patrimoine à protéger pour des motifs d'ordre culturel, historique ou architectural

L151-19 / L151-23 du Code de l'urbanisme

- Élément de patrimoine ponctuel
- Élément de patrimoine linéaire
- Élément de patrimoine surfacique
- Terrain cultivé ou non bâti à protéger

Sources : Cadastre, Bd Ortho 2024, AURCA Réalisation : AURCA/février 2026. Tous droits réservés.

Saleilles

NB : pour la colonne "Numéro", le 'P' pour désigner les éléments de patrimoine ponctuel, 'L' éléments linéaires et 'S' pour les éléments surfaciques.

Numéro	Type	Libellé	Nature	Parcelle/adresse
P647	07	Tête de boeuf	Petit élément patrimoine	66189000AT0331
P648	07	Ancienne école	Element patrimoine bati	66189000AM0444
P649	07	Lavoir	Element patrimoine bati	66189000AT0237
P650	07	Mas agricole Alart	Element patrimoine bati	66189000AA0238
P651	07	Mas agricole Carcassonna	Element patrimoine bati	66189000AB0084
P652	07	Façade remarquable	Element patrimoine bati	66189000AT0082
P653	07	Fontaine manivelle	Petit élément patrimoine	
P654	07	Fontaine	Petit élément patrimoine	
P655	07	Ancien Pont Réart	Element patrimoine bati	
P656	07	Pompe éolienne rond-point	Petit élément patrimoine	
P657	07	Église Saint Etienne + Calvaire	Element patrimoine bati	66189000AT0335
P658	07	Monument aux morts	Petit élément patrimoine	66189000AM0243
P659	07	Maison de maître en cayrou	Element patrimoine bati	66189000AM0412
L433	07	Alignement haies	Haie	Saleilles
L434	07	Alignement murets	Murets	D62
L435	07	Alignement haies	Haie	Saleilles
L436	07	Alignement haies	Haie	Saleilles
L437	07	Alignement haies	Haie	Saleilles
L438	07	Alignement haies	Haie	Saleilles
L439	07	Alignement haies	Haie	Saleilles
L440	07	Façades en cayrou	Element patrimoine bati	Rue Jules Ferry
L441	07	Alignement haies	Haie	Saleilles
L442	07	Alignement haies	Haie	Saleilles
L443	07	Alignement haies	Haie	Saleilles
L444	07	Alignement haies	Haie	Saleilles
L445	07	Alignement haies	Haie	Saleilles
L446	07	Alignement haies	Haie	Saleilles
L447	07	Alignement haies	Haie	Saleilles
L448	07	Alignement haies	Haie	Saleilles
L449	07	Alignement haies	Haie	Saleilles
L450	07	Alignement haies	Haie	Saleilles
L451	07	Alignement haies	Haie	Saleilles
L452	07	Alignement d'arbres	Platanes	Avenue de la Méditerranée
S454	07	Espace semi-naturel	Parc Sud Roussillon	Rue de la Cerdagne
S455	07	Espaces plantés	E_Paysage	Ancienne Route d'Alénya
S456	08	Espaces plantés	E_Paysage	Rue du Parral
S457	08	Espaces plantés	E_Paysage	Chemin du Mas de la Fosseille
S458	08	Parc urbain	Parc urbain	Rue Aimé Giral
S459	08	Espaces plantés	E_Paysage	
S460	07	Espaces plantés	E_Paysage	Ancienne Route d'Alénya
S461	07	Espaces plantés	E_Paysage	Ancienne Route d'Alénya
S462	07	Espace public autour de la Chapelle Saint Etienne (MH)	Element patrimoine bati	
S463	07	Espaces plantés	E_Paysage	Chemin du Mas Alart
S464	08	Espace semi-naturel	Forêt de Saleilles	Rue du Grenache

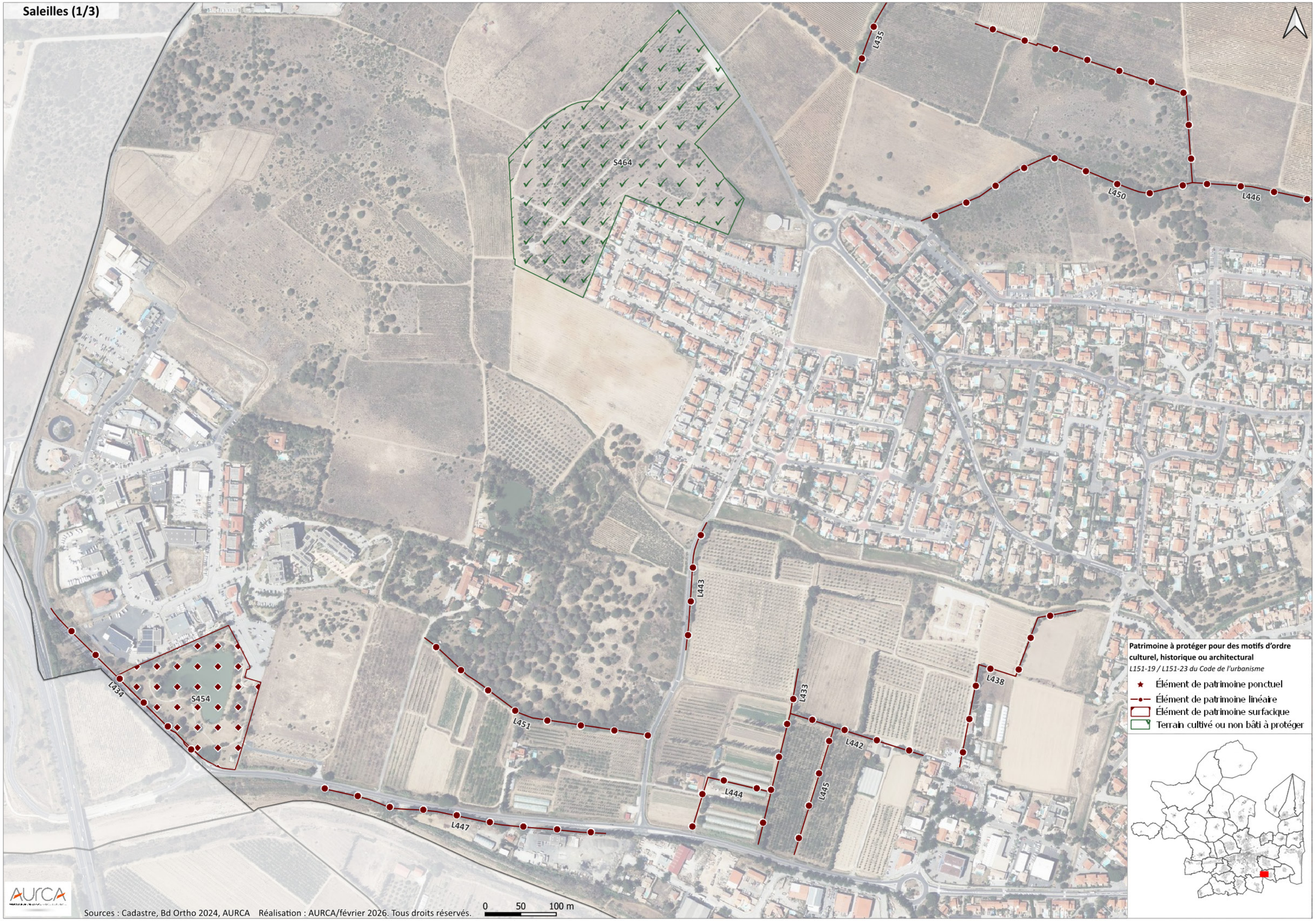
Saleilles (1/3)
L435
S464
L450
L446
L443
L438
L433
L442
L444
L445
L451
L434
S454
L447
Patrimoine à protéger pour des motifs d'ordre culturel, historique ou architectural
L151-19 / L151-23 du Code de l'urbanisme
Élément de patrimoine ponctuel
Élément de patrimoine linéaire
Élément de patrimoine surfacique
Terrain cultivé ou non bâti à protéger
Sources : Cadastre, Bd Ortho 2024, AURCA Réalisation : AURCA/février 2026. Tous droits réservés.
0 50 100 m

Saleilles (2/3)




Saleilles (3/3)
P650
S463
L448
S459
L439
L449
S457
P651
L435
L450
L446
S458
Patrimoine à protéger pour des motifs d'ordre culturel, historique ou architectural
L151-19 / L151-23 du Code de l'urbanisme
Élément de patrimoine ponctuel
Élément de patrimoine linéaire
Élément de patrimoine surfacique
Terrain cultivé ou non bâti à protéger
0 50 100 m
Sources : Cadastre, Bd Ortho 2024, AURCA Réalisation : AURCA/février 2026. Tous droits réservés.

Tautavel

NB : pour la colonne "Numéro", le 'P' pour désigner les éléments de patrimoine ponctuel, 'L' éléments linéaires et 'S' pour les éléments surfaciques.

Numéro	Type	Libellé	Nature	Parcelle/adresse
P660	07	Arbre remarquable	Olivier	66205000AT0649
P661	07	Château de Tautavel	Element patrimoine bati	662050000A0144
P662	07	Mas agricole las Caneilles	Element patrimoine bati	66205000AH0016
P663	07	Mas agricole d'en Sirach	Element patrimoine bati	66205000AM0015
P664	07	Mas agricole d'en Janeil	Element patrimoine bati	66205000AB0057
P665	07	Mas agricole Guallar	Element patrimoine bati	66205000BE0078
P666	07	Mas agricole Peychonnier	Element patrimoine bati	66205000BE0005
P667	07	Mas agricole de las Fredas	Element patrimoine bati	66205000BD0180
P668	07	Mas agricole Alzina	Element patrimoine bati	66205000BS0222
P669	07	Tour del Far	Element patrimoine bati	662050000A0145
P670	07	Arbre remarquable	Chêne remarquable de 400 ans	
P671	07	Mas agricole Pech	Element patrimoine bati	66205000BC0022
P672	07	Mas agricole Came	Element patrimoine bati	66205000BC0047
P673	07	Mas agricole de la Deveze	Element patrimoine bati	66205000AZ0022
P674	07	Cave Les vignerons de Tautavel	Element patrimoine bati	66205000AV0632
P675	07	Mas agricole de la Fouradade	Element patrimoine bati	66205000AX0194
P676	07	Chapelle des Saintes Puelles	Element patrimoine bati	66205000AW0209
P677	07	Foyer rural	Element patrimoine bati	66205000AT0452
P678	07	Salle des fêtes	Element patrimoine bati	66205000AT0453
P679	07	Mairie et ancienne poste	Element patrimoine bati	66205000AT0492
P680	07	Église Sant Genís de Talteüll	Element patrimoine bati	66205000AV0222
P681	07	Monument aux morts	Petit élément patrimoine	66205000AT0522
P682	07	Table d'orientation	Petit élément patrimoine	66205000AT0598
P683	07	Maison bourgeoise	Element patrimoine bati	66205000AV0262
P684	07	Arbre remarquable	Olivier	66205000AT0649
P685	07	Fontaine	Petit élément patrimoine	
P686	07	Hommage	Petit élément patrimoine	
P687	07	Fontaine	Petit élément patrimoine	
P688	07	Arbre remarquable	Platane	
P689	07	Arbre remarquable	Platane	
P690	07	Pont de Nice	Element patrimoine bati	
L453	07	Alignement d'arbres	Platanes	Rue Jean Badia
L454	07	Alignement d'arbres	Mixte	Rue Jean Jaurès
L455	07	Alignement d'arbres	Mixte	Rue Jean Jaurès
S465	07	Cellere	EBP_Cellere	Rue Louis Blanc


Tautavel (1/7)
P666
P665
P667
P671
P672
Patrimoine à protéger pour des motifs d'ordre culturel, historique ou architectural
L151-19 / L151-23 du Code de l'urbanisme
Élément de patrimoine ponctuel
Élément de patrimoine linéaire
Élément de patrimoine surfacique
Terrain cultivé ou non bâti à protéger
0 50 100 m
Sources : Cadastre, Bd Ortho 2024, AURCA Réalisation : AURCA/février 2026. Tous droits réservés.


Tautavel (2/7)
P662
P675
P673
Patrimoine à protéger pour des motifs d'ordre culturel, historique ou architectural
L151-19 / L151-23 du Code de l'urbanisme
Élément de patrimoine ponctuel
Élément de patrimoine linéaire
Élément de patrimoine surfacique
Terrain cultivé ou non bâti à protéger
Sources : Cadastre, Bd Ortho 2024, AURCA Réalisation : AURCA/février 2026. Tous droits réservés.
0 50 100 m


Tautavel (3/7)
P674
P676
P670
P668
Patrimoine à protéger pour des motifs d'ordre culturel, historique ou architectural
L151-19 / L151-23 du Code de l'urbanisme
Élément de patrimoine ponctuel
Élément de patrimoine linéaire
Élément de patrimoine surfacique
Terrain cultivé ou non bâti à protéger
0 50 100 m
Sources : Cadastre, Bd Ortho 2024, AURCA Réalisation : AURCA/février 2026. Tous droits réservés.

Tautavel (4/7)

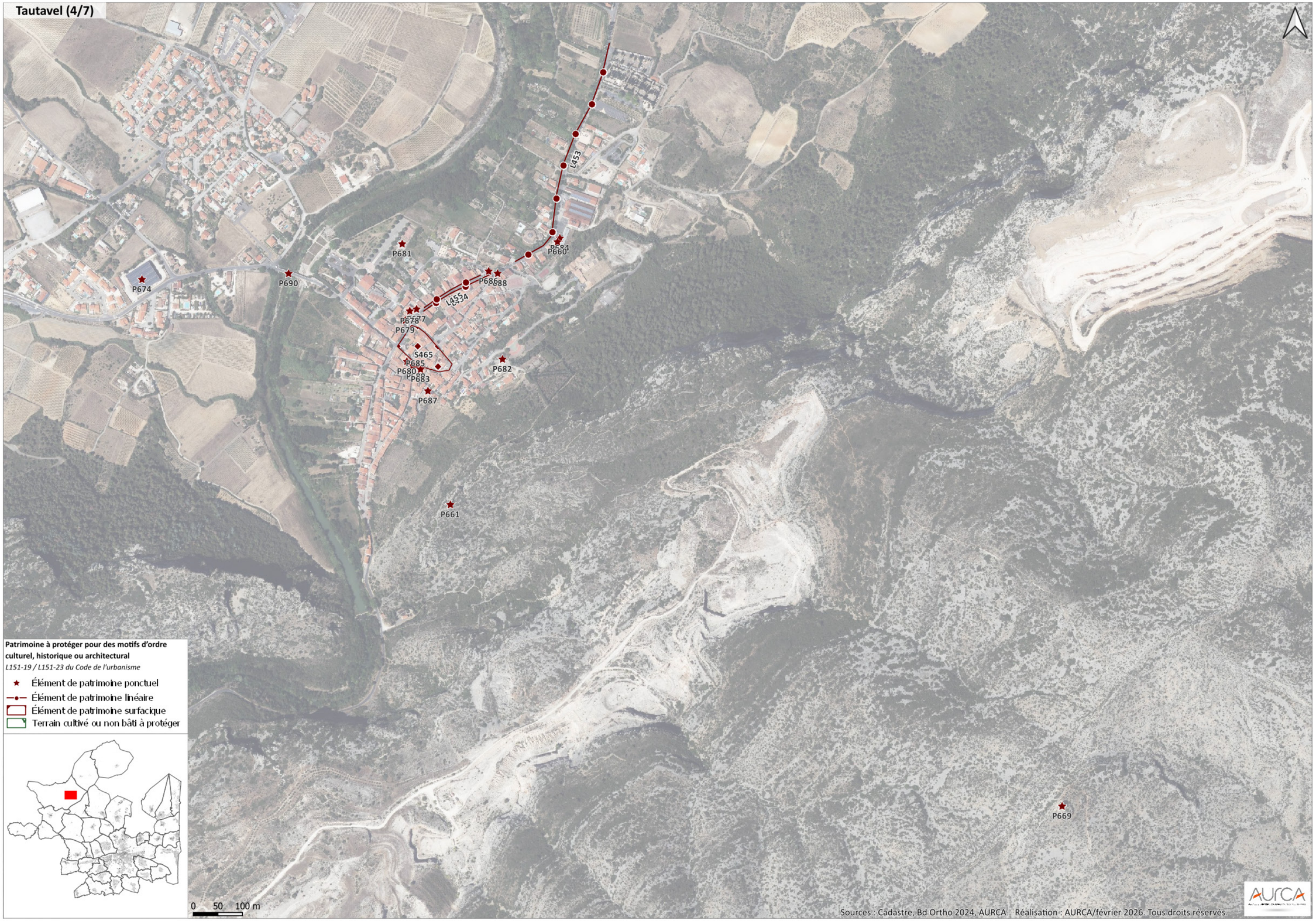

Sources : Cadastre, Bd Ortho 2024, AURCA Réalisation : AURCA/février 2026. Tous droits réservés.

Tautavel (5/7)


P664
Patrimoine à protéger pour des motifs d'ordre culturel, historique ou architectural
L151-19 / L151-23 du Code de l'urbanisme
Élément de patrimoine ponctuel
Élément de patrimoine linéaire
Élément de patrimoine surfacique
Terrain cultivé ou non bâti à protéger
0
50
100 m
Sources : Cadastre, Bd Ortho 2024, AURCA Réalisation : AURCA/février 2026. Tous droits réservés.


Tautavel (6/7)
P663
Patrimoine à protéger pour des motifs d'ordre culturel, historique ou architectural
L151-19 / L151-23 du Code de l'urbanisme
Élément de patrimoine ponctuel
Élément de patrimoine linéaire
Élément de patrimoine surfacique
Terrain cultivé ou non bâti à protéger
0
50
100 m
Sources : Cadastre, Bd Ortho 2024, AURCA Réalisation : AURCA/février 2026. Tous droits réservés.

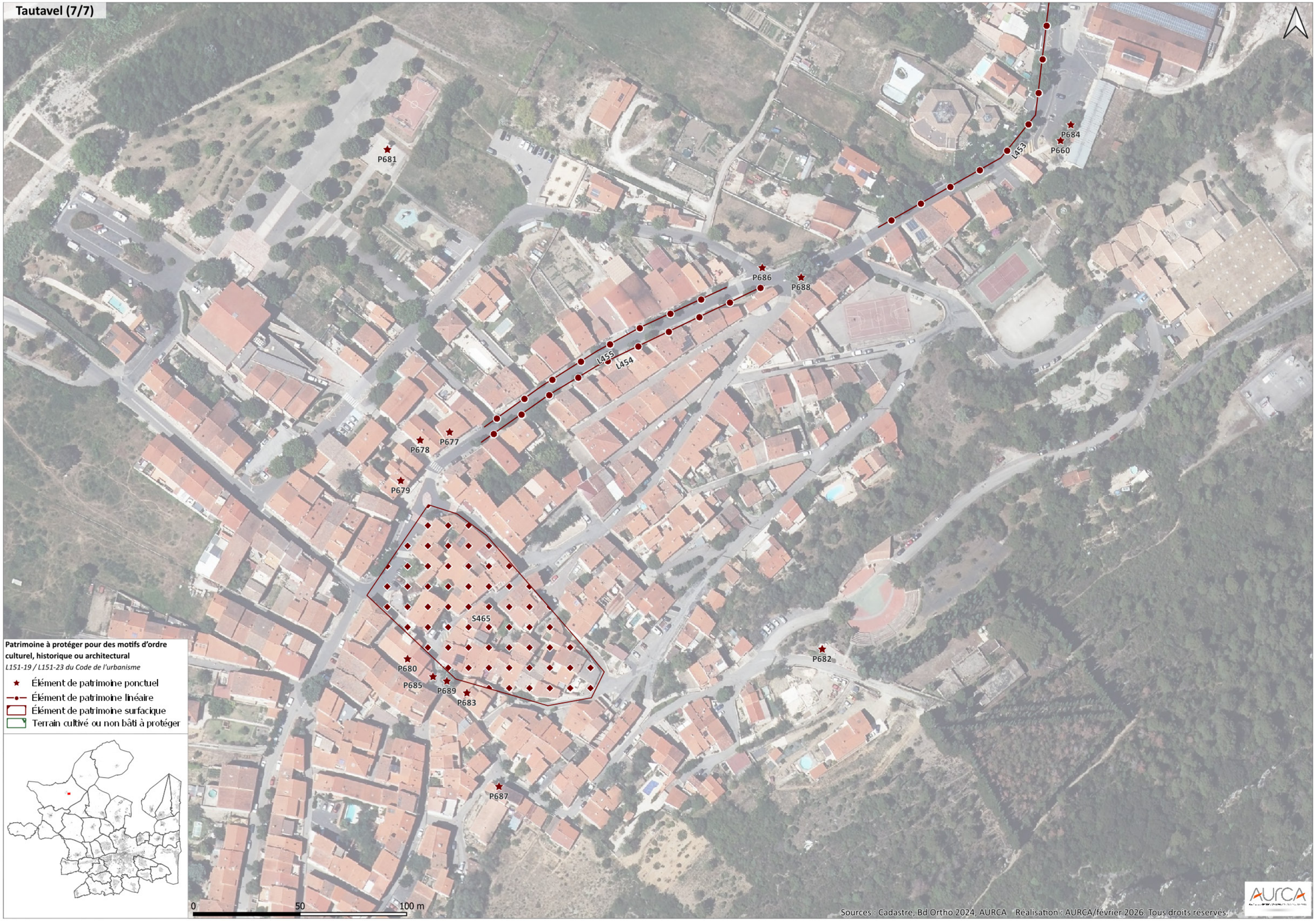
Tautavel (7/7)
P681
P684
P660
L453
P686
P688
L455
L454
P678
P677
P679
S465
P680
P685
P689
P683
P682
P687
Patrimoine à protéger pour des motifs d'ordre culturel, historique ou architectural
L151-19 / L151-23 du Code de l'urbanisme
Élément de patrimoine ponctuel
Élément de patrimoine linéaire
Élément de patrimoine surfacique
Terrain cultivé ou non bâti à protéger
0
50
100 m
Sources : Cadastre, Bd Ortho 2024, AURCA Réalisation : AURCA/février 2026. Tous droits réservés.

Torreilles

NB : pour la colonne "Numéro", le 'P' pour désigner les éléments de patrimoine ponctuel, 'L' éléments linéaires et 'S' pour les éléments surfaciques.

Numéro	Type	Libellé	Nature	Parcelle/adresse
P691	07	Bunker	Element patrimoine bati	66212000BC0053
P692	07	Mairie	Element patrimoine bati	66212000AL0107
P693	07	Maison bourgeoise	Element patrimoine bati	66212000AH0241
P694	07	Bunker	Element patrimoine bati	66212000BC0054
P695	07	Maison bourgeoise	Element patrimoine bati	66212000AH0020
P696	07	Bunker	Element patrimoine bati	66212000BC0054
P697	07	Façade remarquable	Element patrimoine bati	66212000AH0089
P698	07	Bunker	Element patrimoine bati	66212000BC0053
P699	07	Arbre remarquable	Platane	
P700	07	Arbre remarquable	Micocoulier	66212000AD0111
P701	07	Arbre remarquable	Platane	
P702	07	Façade remarquable	Element patrimoine bati	66212000AH0259
P703	07	Grange rénovée	Element patrimoine bati	66212000AE0036
P704	07	Maison Secal	Element patrimoine bati	66212000AH0242
P705	07	Bunker	Element patrimoine bati	66212000BC0053
P706	07	Bunker	Element patrimoine bati	66212000BC0053
P707	07	Façade remarquable maison bourgeoise	Element patrimoine bati	66212000AH0108
P708	07	Arbre remarquable	Platane	
P709	07	Église Sant Julià de Torrelles	Element patrimoine bati	66212000AH0125
P710	07	Façade remarquable maison bourgeoise	Element patrimoine bati	66212000AH0103
P711	07	Mas agricole Nerel	Element patrimoine bati	66212000BI0097
P712	07	Arbre remarquable	Pin	66212000AI0109
P713	07	Devanture de magasin d'origine	Element patrimoine bati	66212000AE0017
P714	07	Façade remarquable rénovée	Element patrimoine bati	66212000AH0137
P715	07	Maison de maître	Element patrimoine bati	66212000AE0021
P716	07	Façade remarquable	Element patrimoine bati	66212000AH0327
L456	07	Alignement d'arbres	Platanes	Avenue Georges Brassens
L457	07	Alignement d'arbres	Cyprès	Rue des Tuileries
L458	07	Alignement d'arbres	Eucalyptus	Rue Edith Piaf
L459	07	Façades agricoles	Element patrimoine bati	Rue du Vallespir
L460	07	Façades bourgeoises	Element patrimoine bati	Place de la Poste
S466	07	Espace semi-naturel	Parc de la cave coopérative	Avenue Francois Arago
S467	08	Alignement de platanes et rypisylve au niveau du Moulin	E_Paysage	Rue du Roussillon
S468	07	Chapelle de Juhegues	Element patrimoine bati	Juegues
S469	08	Cordon retro litoral	E_Paysage	La Colomina d'En Valent
S470	08	Alignement de platanes	Ruisseau de Torreilles	
S471	07	Parc aménagé urbain	Parc du Jumelage	Rue de la Concorde
S472	07	Village des Sables	Element patrimoine bati	Village des Sables
S473	08	Promenade aménagée	Berges du Bourdigou	Lot les Jardins de Torreilles
S474	07	Cellere	EBP_Cellere	
S475	08	Cordon retro litoral	E_Paysage	
S476	07	Moulin	EBP_moulin	

Torreilles (1/5)

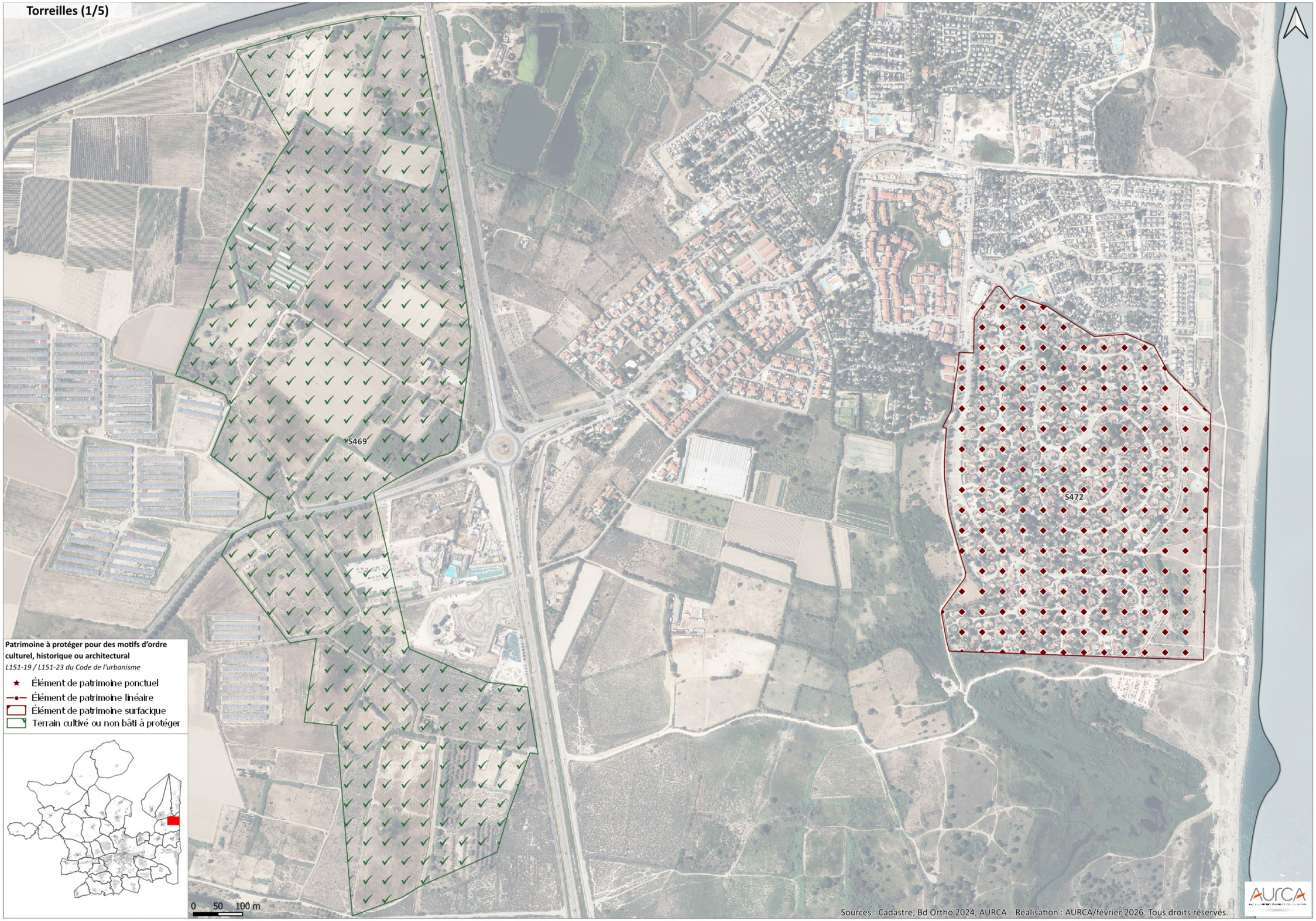


Torreilles (2/5)
P698
P691
P696
P694
P706
P705
S475
Patrimoine à protéger pour des motifs d'ordre culturel, historique ou architectural
L151-19 / L151-23 du Code de l'urbanisme
Élément de patrimoine ponctuel
Élément de patrimoine linéaire
Élément de patrimoine surfacique
Terrain cultivé ou non bâti à protéger
Sources : Cadastre, Bd Ortho 2024, AURCA Réalisation : AURCA/février 2026. Tous droits réservés.
0 50 100 m


Torreilles (3/5)
P711
Patrimoine à protéger pour des motifs d'ordre culturel, historique ou architectural
L151-19 / L151-23 du Code de l'urbanisme
Élément de patrimoine ponctuel
Élément de patrimoine linéaire
Élément de patrimoine surfacique
Terrain cultivé ou non bâti à protéger
0
50
100 m
Sources : Cadastre, Bd Ortho 2024, AURCA Réalisation : AURCA/février 2026. Tous droits réservés.


Torreilles (4/5)
S468
P700
L456
P701
P704
P713
P702
P715
S474
P716
S471
P707
P710
P697
P703
P695
P708
S467
L460
P692
L458
S473
P699
L459
P712
L457
S470
S466
Patrimoine à protéger pour des motifs d'ordre culturel, historique ou architectural
L151-19 / L151-23 du Code de l'urbanisme
Élément de patrimoine ponctuel
Élément de patrimoine linéaire
Élément de patrimoine surfacique
Terrain cultivé ou non bâti à protéger
0 50 100 m
Sources : Cadastre, Bd Ortho 2024, AURCA Réalisation : AURCA/février 2026. Tous droits réservés.

Torreilles (5/5)

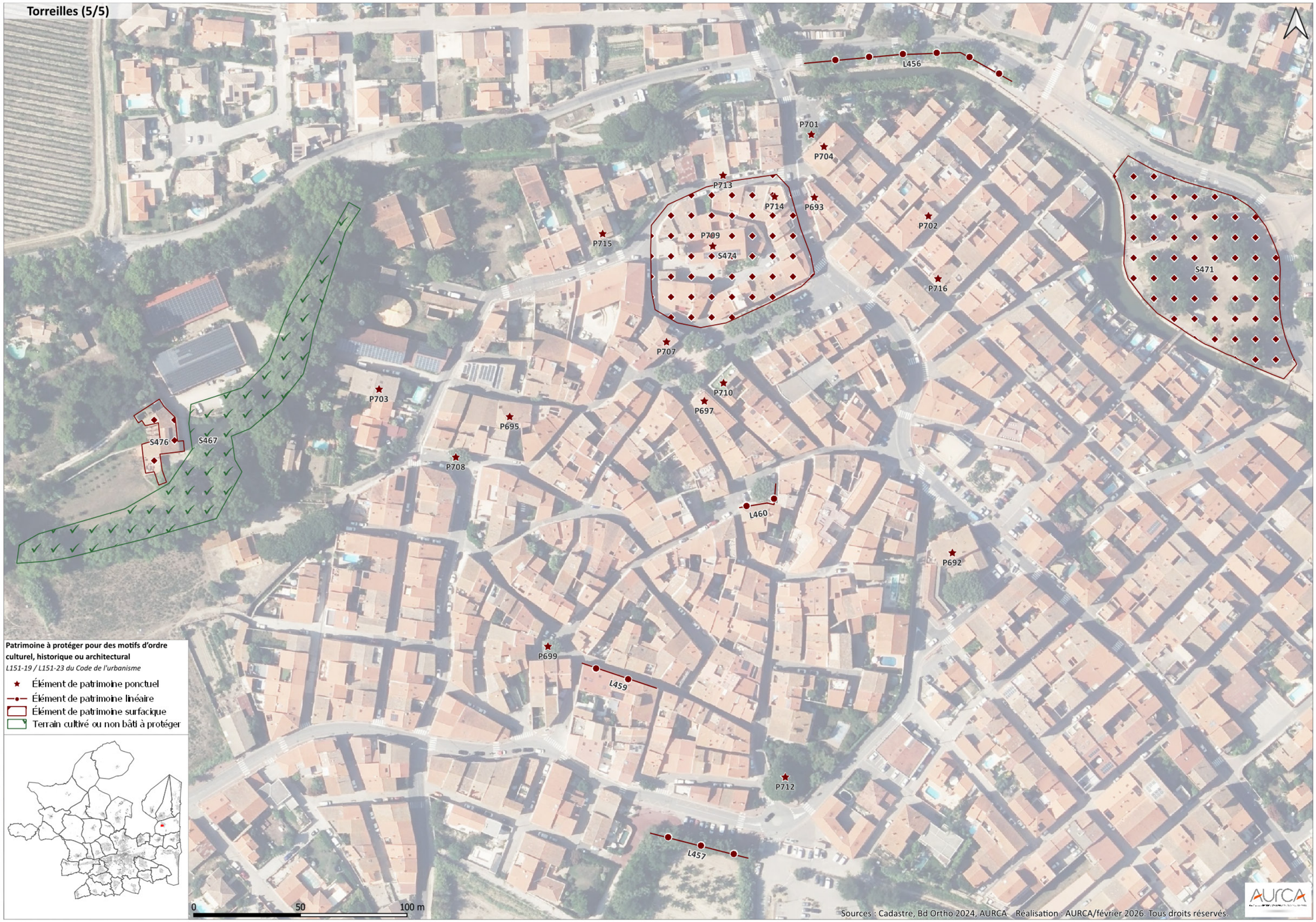

Patrimoine à protéger pour des motifs d'ordre culturel, historique ou architectural

L151-19 / L151-23 du Code de l'urbanisme

- Élément de patrimoine ponctuel
- Élément de patrimoine linéaire
- Élément de patrimoine surfacique
- Terrain cultivé ou non bâti à protéger

Sources : Cadastre, Bd Ortho 2024, AURCA Réalisation : AURCA/février 2026. Tous droits réservés.

Toulouges

NB : pour la colonne "Numéro", le 'P' pour désigner les éléments de patrimoine ponctuel, 'L' éléments linéaires et 'S' pour les éléments surfaciques.

Numéro	Type	Libellé	Nature	Parcelle/adresse
P717	07	Fontaine	Petit élément patrimoine	
P718	07	Façade remarquable	Element patrimoine bati	66213000AM0449
P719	07	Buste fontaine	Petit élément patrimoine	
P720	07	Eglise	Element patrimoine bati	66213000AM0337
P721	07	Maison du Patrimoine	Element patrimoine bati	66213000AM0361
P722	07	Lavoir municipal	Element patrimoine bati	66213000AM0519
P723	07	Villa catalane	Element patrimoine bati	66213000AW0063
P724	07	Mas agricole Ballaro	Element patrimoine bati	66213000BB0071
P725	07	Mas agricole Fraiche	Element patrimoine bati	66213000AE0044
P726	07	Mas agricole Rière	Element patrimoine bati	66213000BA0074
P727	07	Maison du citoyen	Element patrimoine bati	66213000AM0606
P728	07	Mas agricole Colombes	Element patrimoine bati	66213000BB0127
P729	07	Mas agricole Jambes	Element patrimoine bati	66213000BD0216
P730	07	Beffroi	Element patrimoine bati	66213000AM0221
P731	07	Bâtiment Clairfont	Element patrimoine bati	66213000AV0089
P732	07	Arbre remarquable	Olivier	
P733	07	Arbre remarquable	Platane	
P734	07	Fontaine	Petit élément patrimoine	
P735	07	Château d'eau	Element patrimoine bati	66213000AL0070
P736	07	Arbre remarquable	Platane	
L461	07	Alignement d'arbres	Platanes	Avenue Jules Ferry
L462	07	Alignement d'arbres	Platanes	Camp de l'Ullal
L463	07	Alignement d'arbres	Platanes	Avenue Jules Ferry
L464	07	Alignement d'arbres	Platanes	Avenue Jules Ferry
L465	07	Alignement d'arbres	Platanes	Camp de l'Ullal
S477	07	Éléments écologiques ou paysagers remarquables	E_Paysage	Boulevard de Clairfont
S478	07	Éléments écologiques ou paysagers remarquables	E_Paysage	Rue Calmette
S479	07	Parc aménagé urbain	Parc de Clairfont	Boulevard de Clairfont
S480	07	Éléments écologiques ou paysagers remarquables	E_Paysage	Boulevard de Clairfont
S481	08	PIste cyclable arborée du Père Pinya	Père Pinya	Avenue du Père Pinya
S482	08	Canal du chemin de Las Palabas à la rue des Amandiers	E_Paysage	Rue du Conflent
S483	07	Arbres	E_Paysage	Place Baptista Y Roca
S484	08	Parc Mas Rière	Mas Rière	
S485	07	Cellere	EBP_Cellere	Rue Molière
S486	08	Chemi des Roures	E_Paysage	Rue Gustave Violet
S487	08	Boisement	E_Paysage	Mas de Ballaro
S488	07	Boisement	Elément paysager	
S489	07	Cellere	EBP_Cellere	Avenue de la Tramontane
S490	07	Parc aménagé urbain	Projet de poumon vert	


Toulouges (1/5)
P724
S487
P728
P726
S484
L462
L465
Patrimoine à protéger pour des motifs d'ordre culturel, historique ou architectural
L151-19 / L151-23 du Code de l'urbanisme
Élément de patrimoine ponctuel
Élément de patrimoine linéaire
Élément de patrimoine surfacique
Terrain cultivé ou non bâti à protéger
Sources : Cadastre, Bd Ortho 2024, AURCA Réalisation : AURCA/février 2026. Tous droits réservés.
0 50 100 m


Toulouges (2/5)
P725
S481
S478
Patrimoine à protéger pour des motifs d'ordre culturel, historique ou architectural
L151-19 / L151-23 du Code de l'urbanisme
Élément de patrimoine ponctuel
Élément de patrimoine linéaire
Élément de patrimoine surfacique
Terrain cultivé ou non bâti à protéger
0
50
100 m
Sources : Cadastre, Bd Ortho 2024, AURCA Réalisation : AURCA/février 2026 Tous droits réservés.


Toulouges (3/5)
P729
Patrimoine à protéger pour des motifs d'ordre culturel, historique ou architectural
L151-19 / L151-23 du Code de l'urbanisme
Élément de patrimoine ponctuel
Élément de patrimoine linéaire
Élément de patrimoine surfacique
Terrain cultivé ou non bâti à protéger
Sources : Cadastre, Bd Ortho 2024, AURCA Réalisation : AURCA/février 2026. Tous droits réservés.
0
50
100 m

Toulouges (4/5)

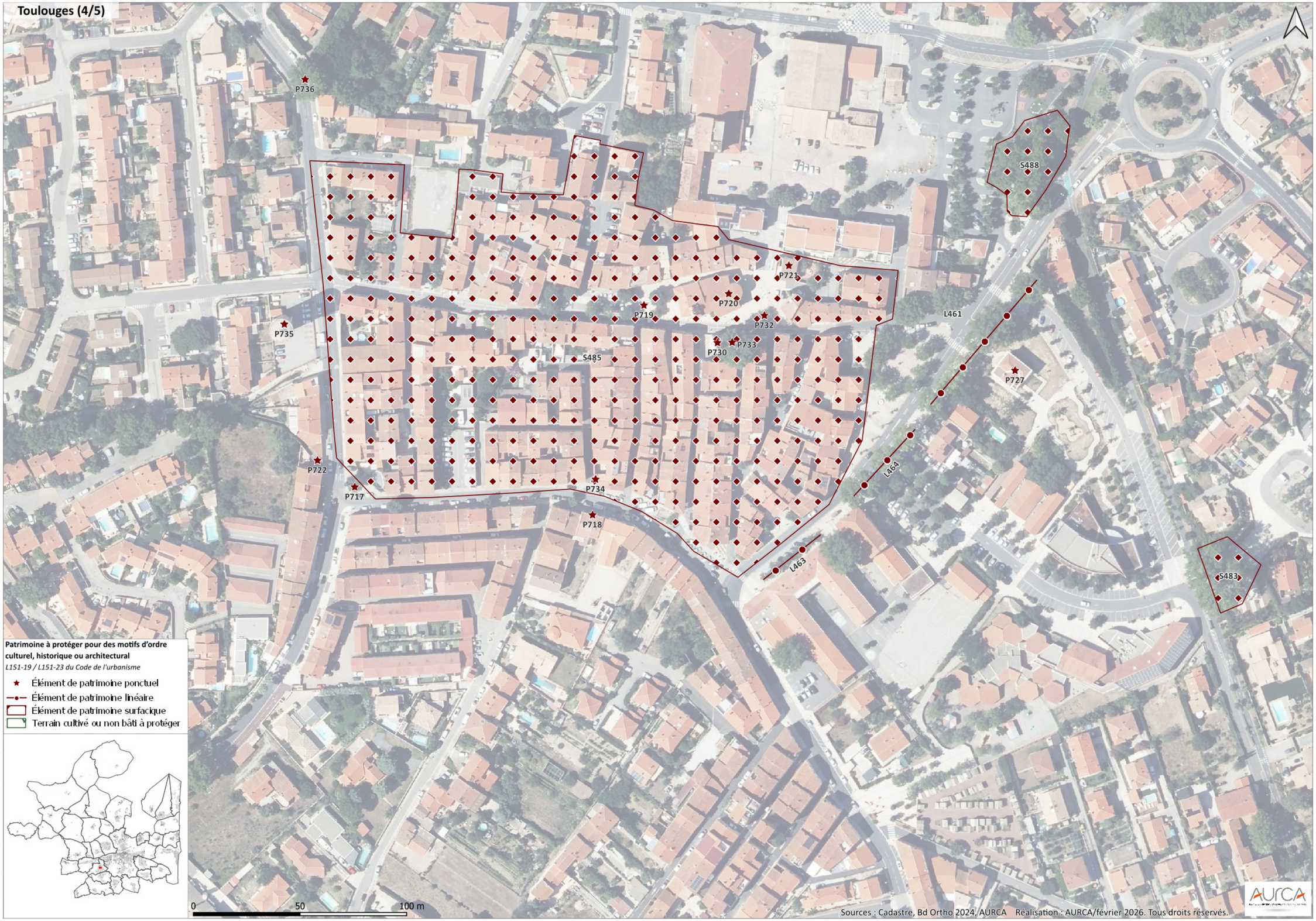

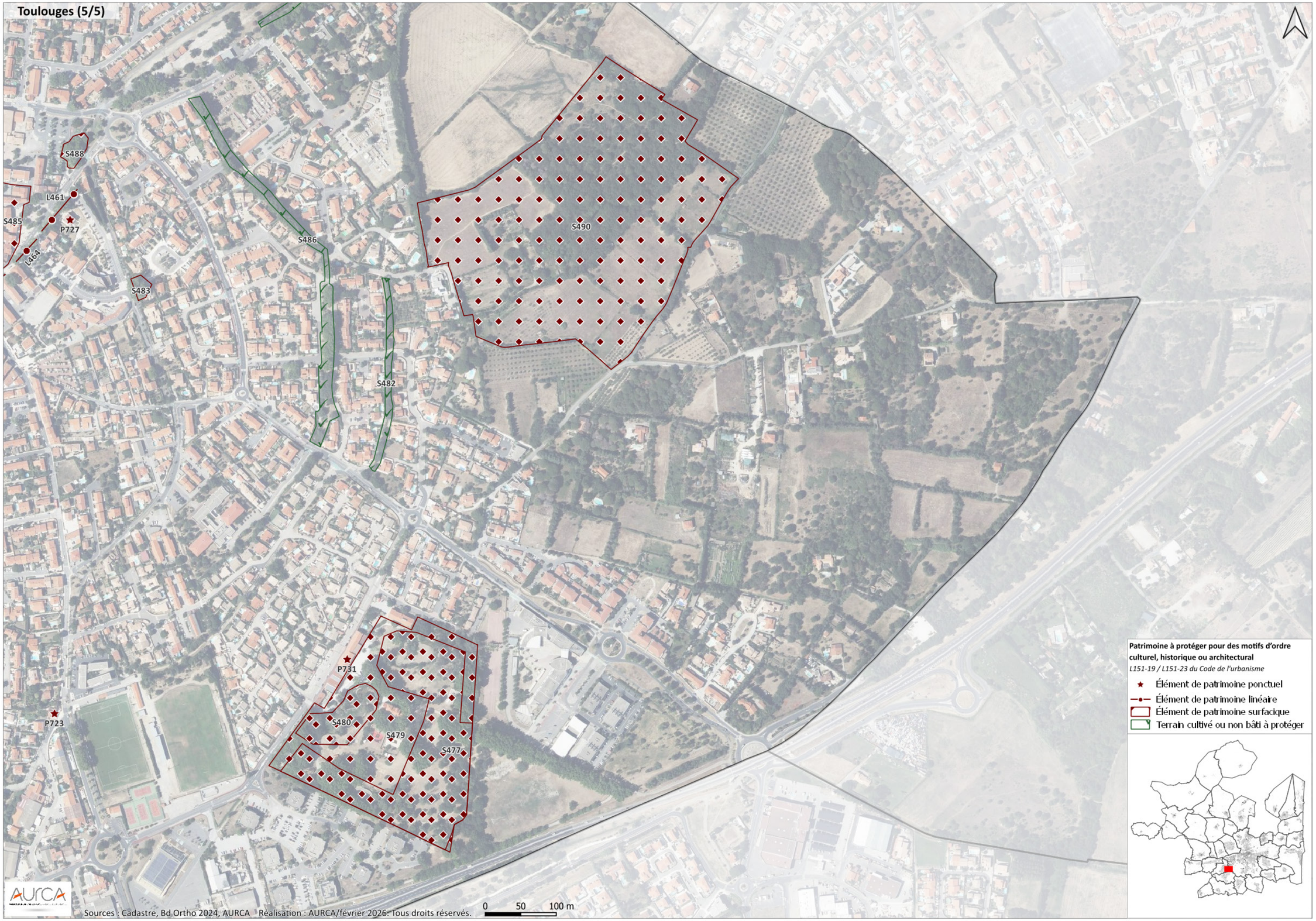
Toulouges (5/5)
S488
L461
S485
P727
L464
S486
S483
S490
S482
P731
P723
S480
S479
S477
Patrimoine à protéger pour des motifs d'ordre culturel, historique ou architectural
L151-19 / L151-23 du Code de l'urbanisme
Élément de patrimoine ponctuel
Élément de patrimoine linéaire
Élément de patrimoine surfacique
Terrain cultivé ou non bâti à protéger
Sources : Cadastre, Bd Ortho 2024, AURCA Réalisation : AURCA/février 2026. Tous droits réservés.
0 50 100 m

Villelongue-de-la-Salanque

Villelongue-de-la-Salanque

NB : pour la colonne "Numéro", le 'P' pour désigner les éléments de patrimoine ponctuel, 'L' éléments linéaires et 'S' pour les éléments surfaciques.

Numéro	Type	Libellé	Nature	Parcelle/adresse
P737	07	Arbre remarquable	Platane	66224000AO0224
P738	07	Façade remarquable	Element patrimoine bati	66224000AN0070
P739	07	Bâtisse remarquable	Element patrimoine bati	66224000AN0112
P740	07	École primaire Jules Ferry	Element patrimoine bati	66224000AM0029
P741	07	Monument aux morts	Petit élément patrimoine	66224000AN0178
P742	07	Bâtisse remarquable	Element patrimoine bati	66224000AN0316
P743	07	Maison de maître	Element patrimoine bati	66224000AO0238
P744	07	Façade remarquable	Element patrimoine bati	66224000AM0043
P745	07	Portalet	Element patrimoine bati	66224000AN0167
P746	07	Façade remarquable	Element patrimoine bati	66224000AN0384
P747	07	Arbre remarquable	Cèdre	66224000AO0057
P748	07	Maison de maître	Element patrimoine bati	66224000AN0051
P749	07	Maison bourgeoise remarquable	Element patrimoine bati	66224000AN0425
P750	07	Chapelle Saint Sébastien	Element patrimoine bati	66224000AO0183
P751	07	Église Sant Marcel de Vilallonga	Element patrimoine bati	66224000AN0180
P752	07	Façade remarquable	Element patrimoine bati	66224000AN0009
P753	07	Calvaire	Petit élément patrimoine	66224000AE0068
L466	07	Alignement d'arbres	Platanes	Avenue du Littoral
L467	07	Alignement d'arbres	Platanes	Avenue de Perpignan
L468	07	Alignement d'arbres	Platanes	Avenue de Perpignan
L469	07	Alignement d'arbres	Platanes	Avenue du Littoral
S491	07	Jardin de quartier	Parc Saint-Antoine	
S492	07	Cellere	EBP_Cellere	Rue de l'Eglise
S493	07	Parc aménagé urbain	Parcours de Santé	Allee des Lauriers Roses

Villelongue-de-la-Salanque (1/2)



Sources : Cadastre, Bd Ortho 2024, AURCA Réalisation : AURCA/février 2026. Tous droits réservés.

Villelongue-de-la-Salanque (2/2)



Sources : Cadastre, Bd Ortho 2024, AURCA Réalisation : AURCA/février 2026. Tous droits réservés.

Villeneuve-de-la-Raho

NB : pour la colonne "Numéro", le 'P' pour désigner les éléments de patrimoine ponctuel, 'L' éléments linéaires et 'S' pour les éléments surfaciques.

Numéro	Type	Libellé	Nature	Parcelle/adresse
P754	07	Mas agricole Cap de Fouste	Element patrimoine bati	66227000AB0002
P755	07	Mas agricole Auriol	Element patrimoine bati	66227000AA0048
P756	07	Mas agricole Sauvy	Element patrimoine bati	66227000AX0054
P757	07	Église Sant Julià et Santa Basilissa	Element patrimoine bati	66227000AN0372
P758	07	Mas agricole Val Marie	Element patrimoine bati	66227000AZ0052
P759	07	Mas agricole Richemont	Element patrimoine bati	66227000AR0013
L470	07	Alignement d'arbres	Cyprès	Place de la Massane
L471	07	Alignement d'arbres	Platanes	Rue des Pins
L472	07	Alignement d'arbres	Cyprès	Avenue du Roussillon
S494	07	Boisement	E_Paysage	Allée des Valmaries
S495	07	Mas de la Raho	Element patrimoine bati	Rue du Mas de la Raho
S496	07	Hameau	E_Paysage	Rue des Isards
S497	07	Parc aménagé urbain	Lac de Villeneuve-de-la-Raho	Rue du Faratjal
S498	07	Cellere	EBP_Cellere	Place Jean Payra


Villeneuve-de-la-Raho (1/3)
P755
P754
Patrimoine à protéger pour des motifs d'ordre culturel, historique ou architectural
L151-19 / L151-23 du Code de l'urbanisme
Élément de patrimoine ponctuel
Élément de patrimoine linéaire
Élément de patrimoine surfacique
Terrain cultivé ou non bâti à protéger
0
50
100 m
Sources : Cadastre, Bd Ortho 2024, AURCA Réalisation : AURCA/février 2026. Tous droits réservés.

Villeneuve-de-la-Raho (2/3)

P759
S495
L471
P756
S498
P757
S497
L472
L470

Patrimoine à protéger pour des motifs d'ordre culturel, historique ou architectural
L151-19 / L151-23 du Code de l'urbanisme

- Élément de patrimoine ponctuel
- Élément de patrimoine linéaire
- Élément de patrimoine surfacique
- Terrain cultivé ou non bâti à protéger

0 50 100 m

Sources : Cadastre, Bd Ortho 2024, AURCA Réalisation : AURCA/février 2026. Tous droits réservés.

Villeneuve-de-la-Raho (3/3)



Villeneuve-la-Rivière

Villeneuve-la-Rivière

NB : pour la colonne "Numéro", le 'P' pour désigner les éléments de patrimoine ponctuel, 'L' éléments linéaires et 'S' pour les éléments surfaciques.

Numéro	Type	Libellé	Nature	Parcelle/adresse
P760	07	Bâtiment industriel	Element patrimoine bati	66228000AE0177
P761	07	Façade remarquable rénovée	Element patrimoine bati	66228000AE0374
P762	07	Façade remarquable rénovée	Element patrimoine bati	66228000AE0457
P763	07	Espace Jean Noé	Element patrimoine bati	66228000AE0372
P764	07	Façade remarquable rénovée	Element patrimoine bati	66228000AE0201
P765	07	Façade remarquable rénovée	Element patrimoine bati	66228000AE0321
P766	07	Mairie	Element patrimoine bati	66228000AE0178
P767	07	Oratoire	Petit élément patrimoine	
P768	07	Arbre remarquable	Platane	
P769	07	Arbre remarquable	Platane	
P770	07	Arbre remarquable	Eucalyptus	66228000AE0177
P771	07	Arbre remarquable	Olivier	66228000AE0480
P772	07	Grange remarquable	Element patrimoine bati	66228000AE0477
P773	07	Moulin et canaux	Element patrimoine bati	66228000AE0488
P774	07	Église Saint Jean l'Evangeliste	Element patrimoine bati	66228000AE0299
P775	07	Élément remarquable au titre de l'article L123-3-1 et R123-7 du C.U.	Element remarquable	66228000AI0164
P776	07	Ancien presbytère	Element patrimoine bati	66228000AE0208
P777	07	Mas del padri	Element patrimoine bati	66228000AI0281
P778	07	Façade remarquable rénovée	Element patrimoine bati	66228000AE0458
P779	07	Maison de maître	Element patrimoine bati	66228000AE0432
P780	07	École de filles Odile Salvat	Element patrimoine bati	66228000AE0414
P781	07	Arbre remarquable	Platane	
P782	07	Arbre remarquable	Platane	
P783	07	Arbre remarquable	Platane	66228000AE0476
L473	07	Mur de cloture de l'Ecole Odile Salvat	Element patrimoine bati	7 Rue des Ecoles
L474	07	Alignement d'arbres	Platanes	Place de la Bernouze
L475	07	Façades remarquables	Element patrimoine bati	Rue Pasteur
L476	07	Alignement d'arbres	Platanes	Rue du Ruisseau
L477	07	Alignement d'arbres	Platanes	Route de Baho
L478	07	Alignement d'arbres	Platanes	Route de Baho
S499	07	Parc urbain	E_Paysage	Rue du Carignan
S500	07	Parc urbain	E_Paysage	Rue du Carignan
S501	07	Cellere	EBP_Cellere	Rue du Casteil
S502	07	Parc urbain	E_Paysage	Rue du Carignan
S503	07	Parc urbain	E_Paysage	Rue du Carignan


Villeneuve-la-Rivière (1/2)
S499
S502
S500
S503
P775
L474
P762
P778
P768
P763
P761
L475
P781
P766
P767
P770
P760
Patrimoine à protéger pour des motifs d'ordre culturel, historique ou architectural
L151-19 / L151-23 du Code de l'urbanisme
Élément de patrimoine ponctuel
Élément de patrimoine linéaire
Élément de patrimoine surfacique
Terrain cultivé ou non bâti à protéger
0
50
100 m
Sources : Cadastre, Bd Ortho 2024, AURCA Réalisation : AURCA/février 2026. Tous droits réservés.
AURCA



Sources : Cadastre, Bd Ortho 2024, AURCA Réalisation : AURCA/février 2026. Tous droits réservés.

Vingrau

NB : pour la colonne "Numéro", le 'P' pour désigner les éléments de patrimoine ponctuel, 'L' éléments linéaires et 'S' pour les éléments surfaciques.

Numéro	Type	Libellé	Nature	Parcelle/adresse
P784	07	Mas Llensou	Element patrimoine bati	662310000B1441
P785	07	Ruines Couvent de Sainte Cécile - Ruines de Bergerie	Element patrimoine bati	662310000B0587
P786	07	Borde du Camp d'en Salès	Element patrimoine bati	662310000A0106
P787	07	Chapelle Notre Dame du Bon Conseil	Element patrimoine bati	662310000B1352
P788	07	Ruine Glacière - Ruine	Element patrimoine bati	662310000D0743
P789	07	Moulin à Eau	Element patrimoine bati	662310000D0238
P790	07	Borde de la traverse de Tuchan - Ruines de Bergerie	Element patrimoine bati	662310000A0207
P791	07	Mairie	Element patrimoine bati	662310000C0414
P792	07	Moulin de Casenove - Ruine	Element patrimoine bati	662310000B0855
P793	07	Moulin à Vent Village	Element patrimoine bati	662310000D0675
P794	07	Borde del Gélès - Ruines de Bergerie	Element patrimoine bati	662310000B0463
P795	07	Mas agricole Llenço ruine	Element patrimoine bati	662310000B0153
P796	07	Mas agricole Cortal de la Paborda	Element patrimoine bati	662310000B1494
P797	07	Arbre remarquable	Platane	662310000C0127
P798	07	Borde de Petope - Ruines de Bergerie	Element patrimoine bati	662310000A0384
P799	07	Pas de la Baque - Ruines de Bergerie	Element patrimoine bati	662310000D0003
P800	07	Borde de Peyre 2 - Ruines de Bergerie	Element patrimoine bati	662310000A0246
P801	07	Borde de Bertran - Ruines de Bergerie	Element patrimoine bati	662310000A0135
P802	07	Mas agricole Genegals	Element patrimoine bati	662310000B0711
P803	07	Borde de Pachi - Ruines de Bergerie	Element patrimoine bati	662310000B0829
P804	07	Lavoir	Element patrimoine bati	662310000C1143
P805	07	Borde des Escasettes - Ruines de Bergerie	Element patrimoine bati	662310000B0113
P806	07	Refuge des grimpeurs - Ruines de Bergerie	Element patrimoine bati	662310000B1101
P807	07	Bergerie des Soldats - Ruines de Bergerie	Element patrimoine bati	662310000C0620
P808	07	Monument aux morts	Petit élément patrimoine	662310000C0239
P809	07	Borde du Pas des Bouisses - Ruines de Bergerie	Element patrimoine bati	662310000C0669
P810	07	Borde Razungles - Ruines de Bergerie	Element patrimoine bati	662310000C0586
P811	07	Calvaire	Petit élément patrimoine	662310000C0226
P812	07	Ancienne Église Villageoise de XIIème siècle	Element patrimoine bati	662310000C0181
P813	07	Fontaine Lavoir Abreuvoir (1859)	Petit élément patrimoine	662310000C1143
P814	07	Borde de Talut - Ruines de Bergerie	Element patrimoine bati	662310000A0279
P815	07	Borde du Trigoula - Ruines de Bergerie	Element patrimoine bati	662310000A0068
P816	07	Borde du Malpas - Ruines de Bergerie	Element patrimoine bati	662310000A0151
P817	07	Arbre remarquable	Platane	
P818	07	Borde de Duran - Ruines de Bergerie	Element patrimoine bati	662310000A0188
P819	07	Borde de Beringuier - Ruines de Bergerie	Element patrimoine bati	662310000A0217
P820	07	Mas du Pateil	Element patrimoine bati	662310000A0042
P821	07	Borde d'en Cèbe - Ruines de Bergerie	Element patrimoine bati	662310000B0559
P822	07	Façade bourgeoise	Element patrimoine bati	662310000C0295
P823	07	Borde du Pas de les Garbes - Ruines de Bergerie	Element patrimoine bati	662310000C0585
P824	07	Église Mare de Déu de Fontfreda o de l'Assumpció	Element patrimoine bati	662310000C1216
P825	07	Borde de Peyre 1 - Ruines de Bergerie	Element patrimoine bati	662310000B0958
P826	07	Cortal de Rayna - Ruines de Bergerie	Element patrimoine bati	662310000B0435
P827	07	Couvent Sainte-Cécile	Element patrimoine bati	662310000B1732
L479	07	Alignement d'arbres	Platanes	Impasse des Carignans
L480	07	Alignement d'arbres	Platanes	Place de la République
L481	07	Alignement murets	Murets	Rue Courteline
L482	07	Alignement d'arbres	Platanes	Impasse des Carignans
S504	08	Parc urbain	Parc urbain	Rue Marechal Joffre


Vingrau (1/6)
P786
P818
P819
P825
P800
P790
P814
P798
P792
P799
Patrimoine à protéger pour des motifs d'ordre culturel, historique ou architectural
L151-19 / L151-23 du Code de l'urbanisme
Élément de patrimoine ponctuel
Élément de patrimoine linéaire
Élément de patrimoine surfacique
Terrain cultivé ou non bâti à protéger
AURCA
Sources : Cadastre, Bd Ortho 2024, AURCA Réalisation : AURCA/février 2026. Tous droits réservés.
0 50 100 m


Vingrau (2/6)
P820
P815
P784
P795
P801
P826
P805
P816
Patrimoine à protéger pour des motifs d'ordre culturel, historique ou architectural
L151-19 / L151-23 du Code de l'urbanisme
Élément de patrimoine ponctuel
Élément de patrimoine linéaire
Élément de patrimoine surfacique
Terrain cultivé ou non bâti à protéger
0 50 100 m
Sources : Cadastre, Bd Ortho 2024, AURCA Réalisation : AURCA/février 2026. Tous droits réservés.


Vingrau (3/6)
P796
P823
P810
P809
P807
Patrimoine à protéger pour des motifs d'ordre culturel, historique ou architectural
L151-19 / L151-23 du Code de l'urbanisme
Élément de patrimoine ponctuel
Élément de patrimoine linéaire
Élément de patrimoine surfacique
Terrain cultivé ou non bâti à protéger
Sources : Cadastre, Bd Ortho 2024, AURCA Réalisation : AURCA/février 2026. Tous droits réservés.
0 50 100 m


Vingrau (4/6)
P806
P785
P821
P827
P803
P802
Patrimoine à protéger pour des motifs d'ordre culturel, historique ou architectural
L151-19 / L151-23 du Code de l'urbanisme
Élément de patrimoine ponctuel
Élément de patrimoine linéaire
Élément de patrimoine surfacique
Terrain cultivé ou non bâti à protéger
0 50 100 m
Sources : Cadastre, Bd Ortho 2024, AURCA Réalisation : AURCA/février 2026. Tous droits réservés.


Vingrau (5/6)
P789
Patrimoine à protéger pour des motifs d'ordre culturel, historique ou architectural
L151-19 / L151-23 du Code de l'urbanisme
Élément de patrimoine ponctuel
Élément de patrimoine linéaire
Élément de patrimoine surfacique
Terrain cultivé ou non bâti à protéger
0
50
100 m
Sources : Cadastre, Bd Ortho 2024, AURCA Réalisation : AURCA/février 2026. Tous droits réservés.
AURCA

Vingrau (6/6)



Patrimoine à protéger pour des motifs d'ordre culturel, historique ou architectural

L151-19 / L151-23 du Code de l'urbanisme

- Élément de patrimoine ponctuel
- Élément de patrimoine linéaire
- Élément de patrimoine surfacique
- Terrain cultivé ou non bâti à protéger

Sources : Cadastre, Bd Ortho 2024, AURCA Réalisation : AURCA/février 2026. Tous droits réservés.

Perpignan Méditerranée Métropole

PERPINYÀ MEDITERRÀNIA METRÒPOLI

ÉTUDES / CONCEPTION GRAPHIQUE

Agence d'Urbanisme Catalane
19, espace Méditerranée – ÉTAGE 6
66000 PERPIGNAN
Tél.: 04 68 87 75 52 – Fax : 04 68 56 49 52
E-mail : agence.catalane@aurca.org

11, boulevard Saint-Assiscle - BP 20641 - 66006 PERPIGNAN Cedex
Tél. 04 68 08 60 00 - Fax 04 68 08 60 01 - accueil@perpignan-mediterranee.org

BAHO • BAIXAS • BOMPAS • CABESTANY • CALCE • CANET-EN-ROUSSILLON • CANOHES • CASES-DE-PENE CASSAGNES • ESPIRA-DE-L'AGLY • ESTAGEL • LE BARCARES • LE SOLER • LLUPIA • MONTNER • OPOUL-PERILLOS • PERPIGNAN • PEYRESTORTES • PEZILLA-LA-RIVIERE • POLLESTRES • PONTEILLA-NYLS RIVESALTES • SAINTE-MARIE-LA-MER • SAINT-ESTEVE • SAINT-FELIU-D'AVALL • SAINT-HIPPOLYTE SAINT-LAURENT-DE-LA-SALANQUE • SAINT-NAZAIRE • SALEILLES • TAUTAVEL • TORREILLES • TOULOUGES VILLELONGUE-DE-LA-SALANQUE • VILLENEUVE-DE-LA-RAHO • VILLENEUVE-LA-RIVIERE • VINGRAU