LÉGENDE DES ANNEXES : RISQUES NATURELS

Aléa feu de forêt

- Très faible
- Faible
- Moyenne
- Elevée
- Très élevée

- Limite communale
- Limite parcellaire
- Bâtiment

ANNEXES

Plan des annexes : Risques naturels

Communauté urbaine de Perpignan Méditerranée Métropole

Commune de : **Baho**

Échelle : **1/5500ème** (au format A0)

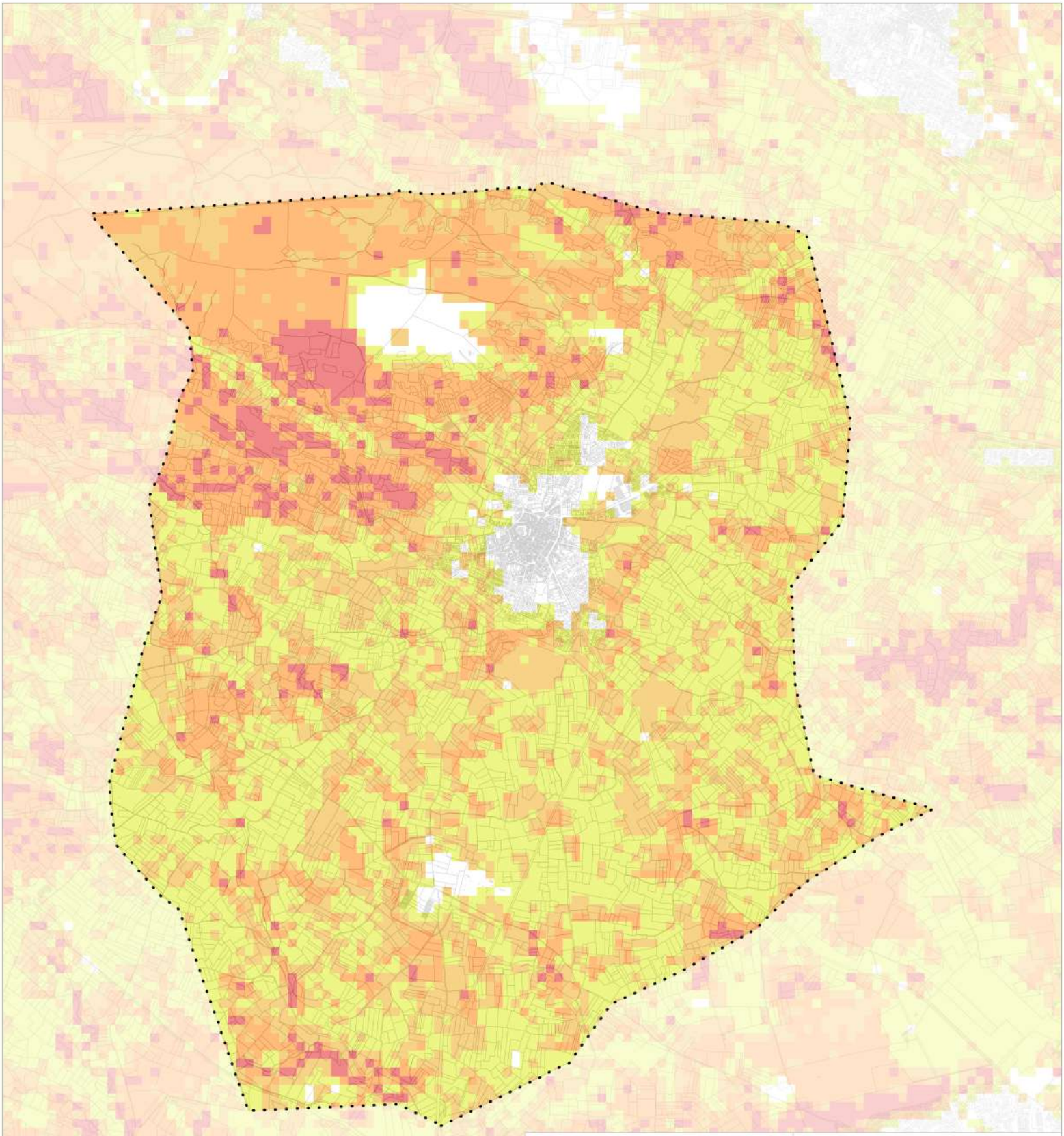

LÉGENDE DES ANNEXES : RISQUES NATURELS

Aléa feu de forêt

- Très faible
- Faible
- Moyenne
- Elevée
- Très élevée

- Limite communale
- Limite parcellaire
- Bâtiment

ANNEXES

Plan des annexes : Risques naturels

Communauté urbaine de Perpignan Méditerranée Métropole

Commune de : **Baixas**

Echelle : **1/7500ème** (au format A0)

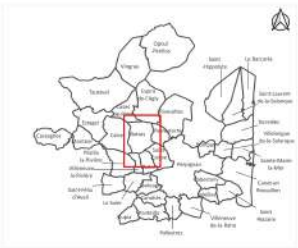

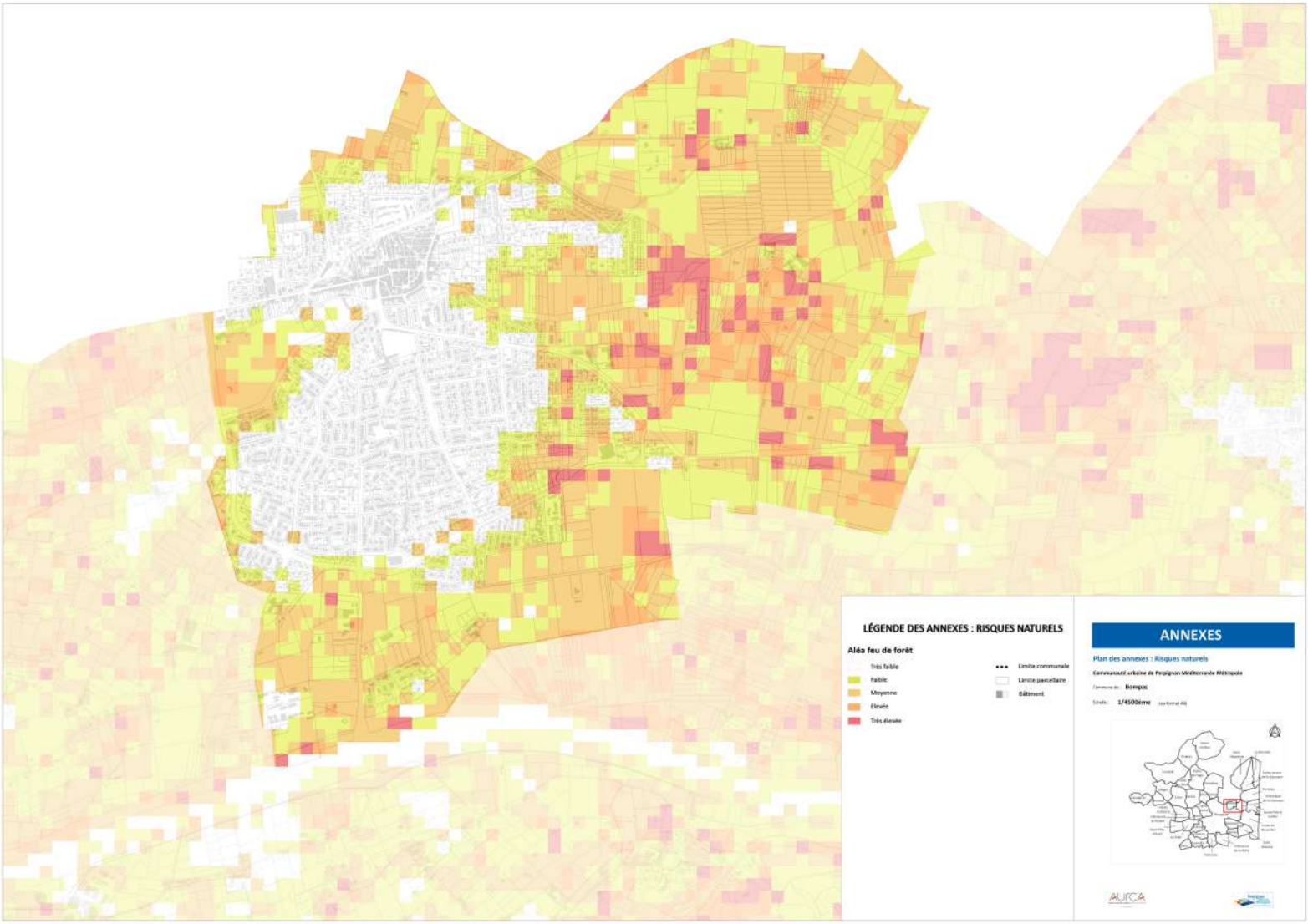
LÉGENDE DES ANNEXES : RISQUES NATURELS
Aléa feu de forêt
Très faible
Faible
Moyenne
Elevée
Très élevée
Limite communale
Limite parcellaire
Bâtiment
ANNEXES
Plan des annexes : Risques naturels
Communauté urbaine de Perpignan Méditerranée Métropole
Commune de : Bompas
Echelle : 1/4500ème (sur format A4)
AURCA

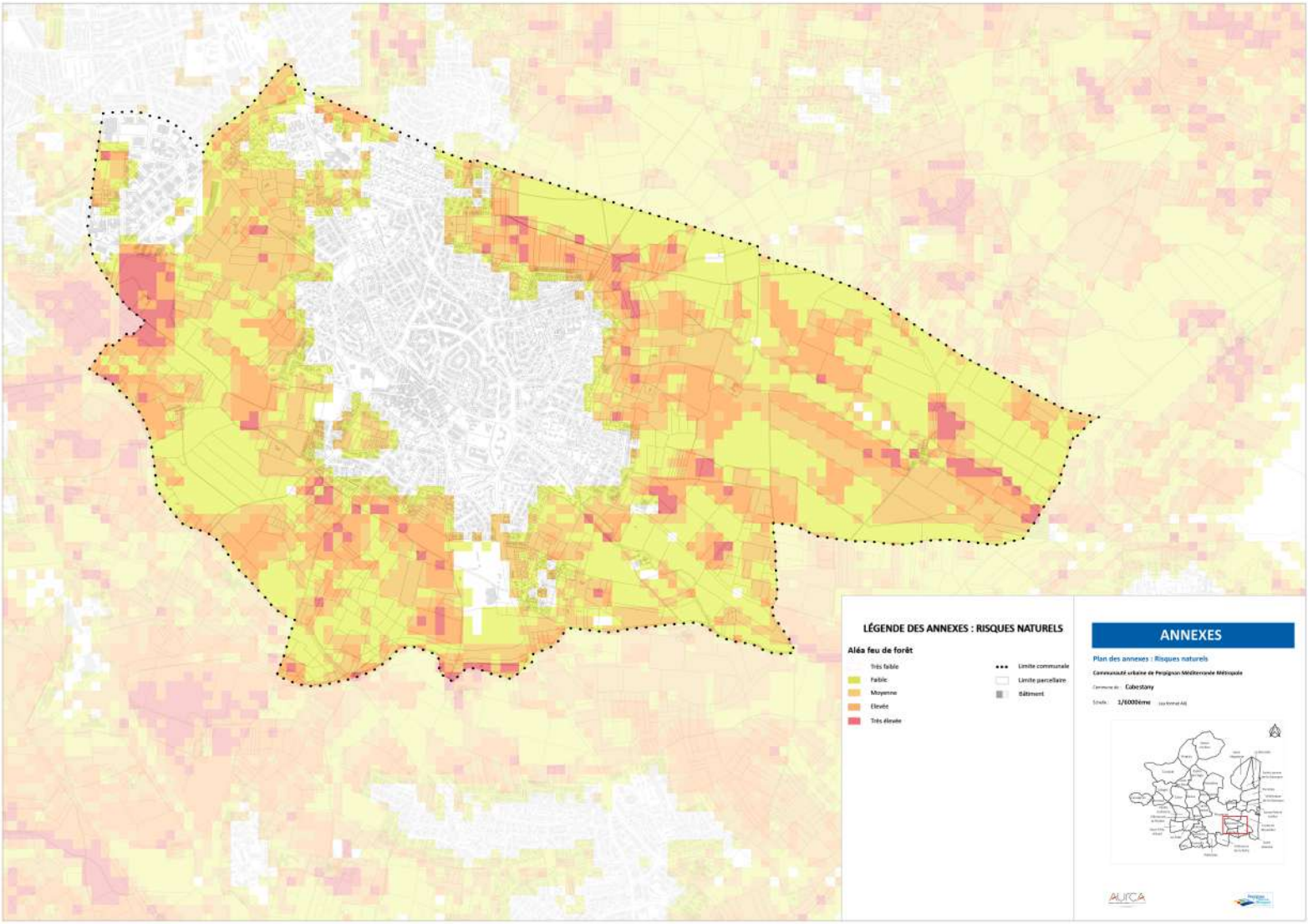
LÉGENDE DES ANNEXES : RISQUES NATURELS
Aléa feu de forêt
Très faible
Faible
Moyenne
Elevée
Très élevée
Limite communale
Limite parcellaire
Bâtiment
ANNEXES
Plan des annexes : Risques naturels
Communauté urbaine de Perpignan Méditerranée Métropole
Commune de : Cabestany
Echelle : 1/6000ème (au format A4)
AURCA

LÉGENDE DES ANNEXES : RISQUES NATURELS

Aléa feu de forêt

- Très faible
- Faible
- Moyenne
- Elevée
- Très élevée

- Limite communale
- Limite parcellaire
- Bâtiment

ANNEXES

Plan des annexes : Risques naturels

Communauté urbaine de Perpignan Méditerranée Métropole

Commune de : **Calce**

Echelle : **1/8000ème** (au format A0)

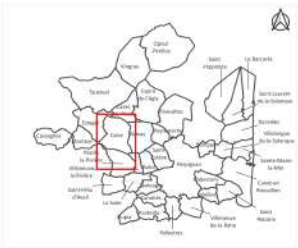

AURCA

Perpignan Méditerranée Métropole

ANNEXES

Plan des annexes : Risques naturels

Communauté urbaine de Perpignan Méditerranée Métropole

Commune de Canet-en-Roussillon

Échelle : 1/9000ème (au format A0)

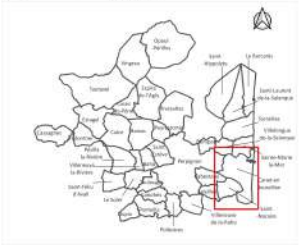

LÉGENDE DES ANNEXES : RISQUES NATURELS

Aléa feu de forêt

- Très faible
- Faible
- Moyenne
- Elevée
- Très élevée

- Limite communale
- Limite parcellaire
- Bâtiment

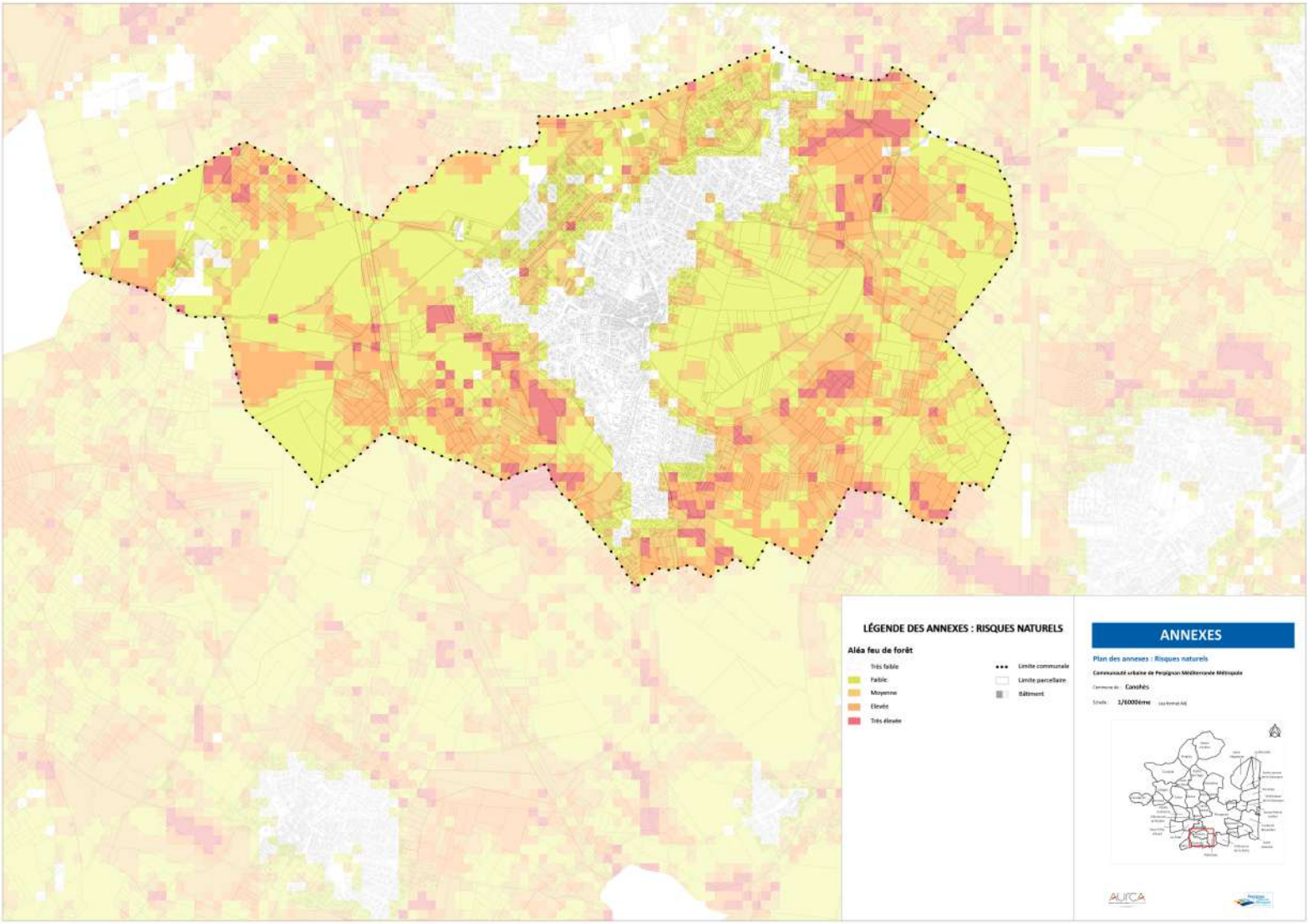
LÉGENDE DES ANNEXES : RISQUES NATURELS
Aléa feu de forêt
Très faible
Faible
Moyenne
Elevée
Très élevée
Limite communale
Limite parcellaire
Bâtiment
ANNEXES
Plan des annexes : Risques naturels
Communauté urbaine de Perpignan Méditerranée Métropole
Commune de : Canohès
Echelle : 1/6000ème (sur format A4)
AURCA

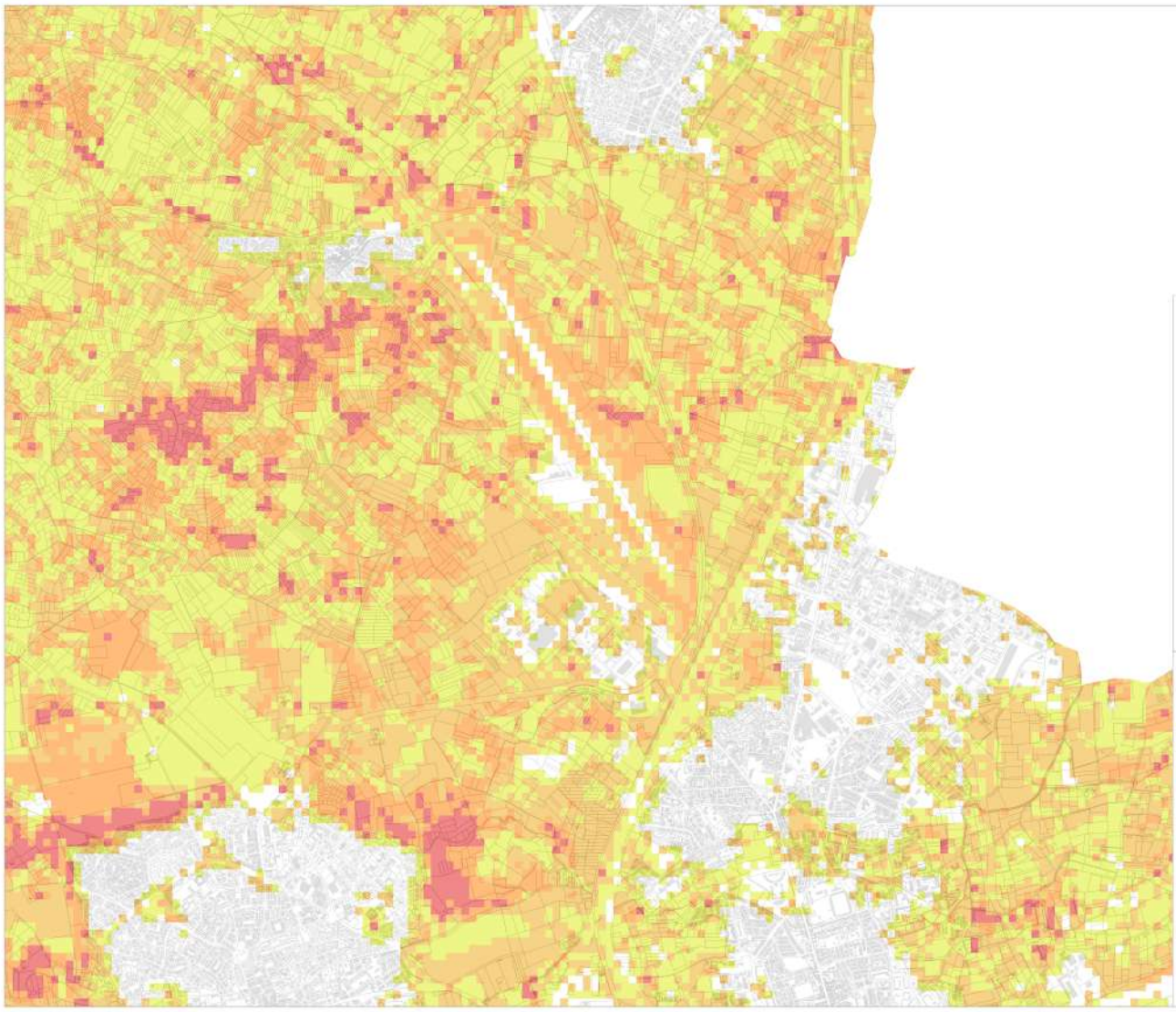

ANNEXES

Plan des annexes : Risques naturels

Communauté urbaine de Perpignan Méditerranée Métropole

Commune de : **Cases-de-Pène**

Echelle : **1/8000ème** (au format A0)

LÉGENDE DES ANNEXES : RISQUES NATURELS

Aléa feu de forêt

- Très faible
- Faible
- Moyenne
- Elevée
- Très élevée

- Limite communale
- Limite parcellaire
- Bâtiment

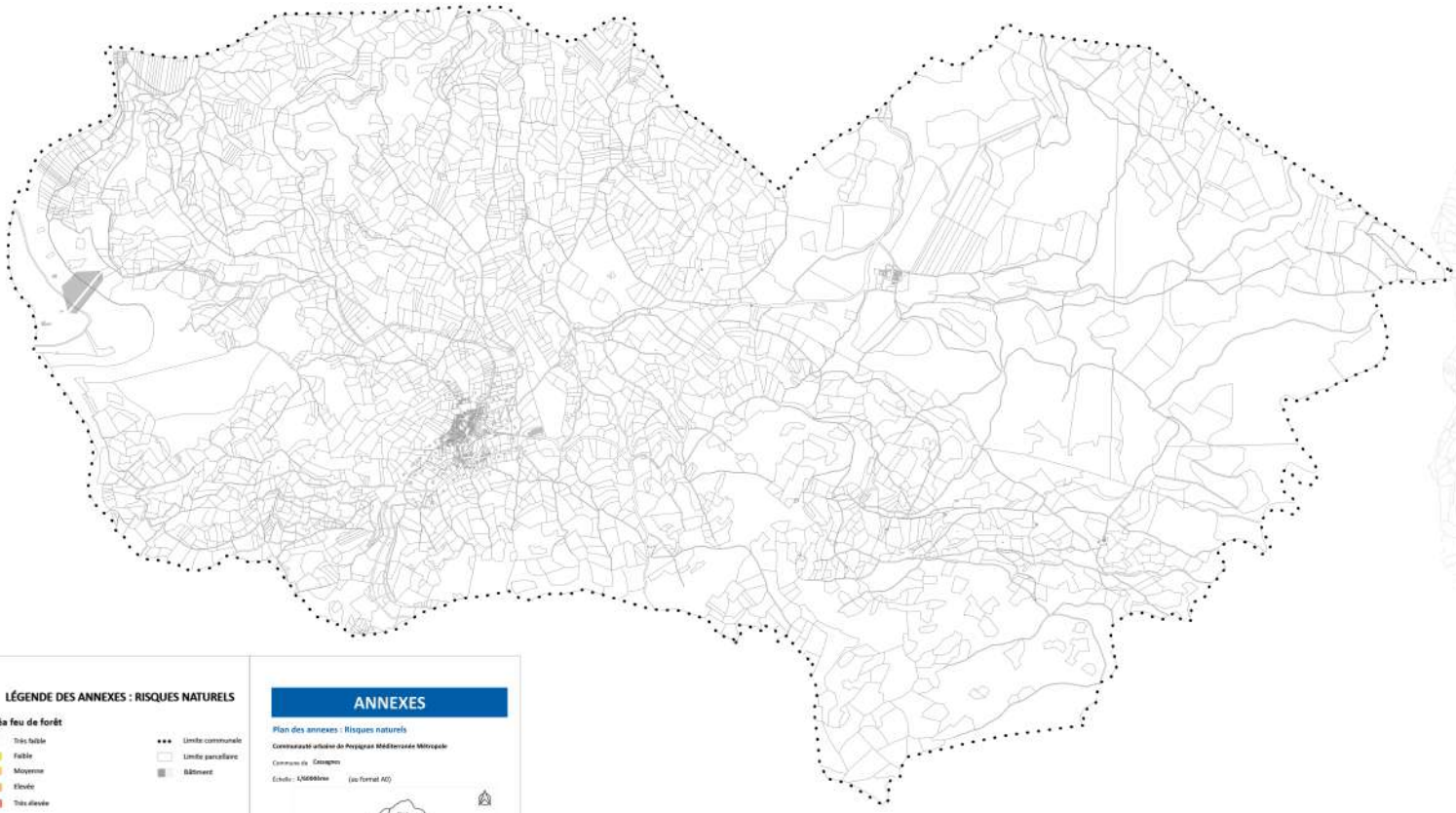

LÉGENDE DES ANNEXES : RISQUES NATURELS

Aléa feu de forêt

- Très faible
- Faible
- Moyenne
- Elevée
- Très élevée

- Limite communale
- Limite parcellaire
- Bâtiment

ANNEXES

Plan des annexes : Risques naturels

Communauté urbaine de Perpignan Méditerranée Métropole

Commune de **Canagues**

Échelle : **1/6000ème** (au format A0)

ALYCA

Perpignan Méditerranée Métropole

LÉGENDE DES ANNEXES : RISQUES NATURELS

Aléa feu de forêt

- Très faible
- Faible
- Moyenne
- Elevée
- Très élevée

- Limite communale
- Limite parcellaire
- Bâtiment

ANNEXES

Plan des annexes : Risques naturels

Communauté urbaine de Perpignan Méditerranée Métropole

Commune de : **Espira-de-l'Agly**

Echelle : **1/9000ème** (au format A0)

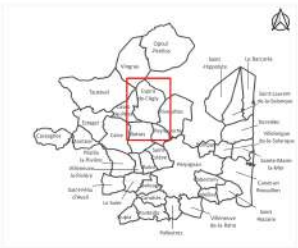

AURCA

Perpignan Méditerranée Métropole

LÉGENDE DES ANNEXES : RISQUES NATURELS

Aléa feu de forêt

- Très faible
- Faible
- Moyenne
- Elevée
- Très élevée

- Limite communale
- Limite parcellaire
- Bâtiment

ANNEXES

Plan des annexes : Risques naturels

Communauté urbaine de Perpignan Méditerranée Métropole

Commune de : **Estagel**

Echelle : **1/9000ème** (au format A0)

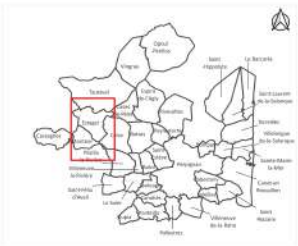

ANNEXES

Plan des annexes : Risques naturels

Communauté urbaine de Perpignan Méditerranée Métropole

Commune de Le Barcarès

Échelle : 1/8500ème (au format A0)

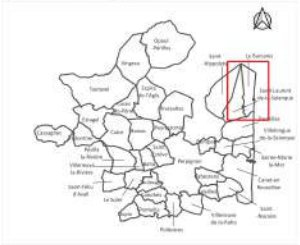

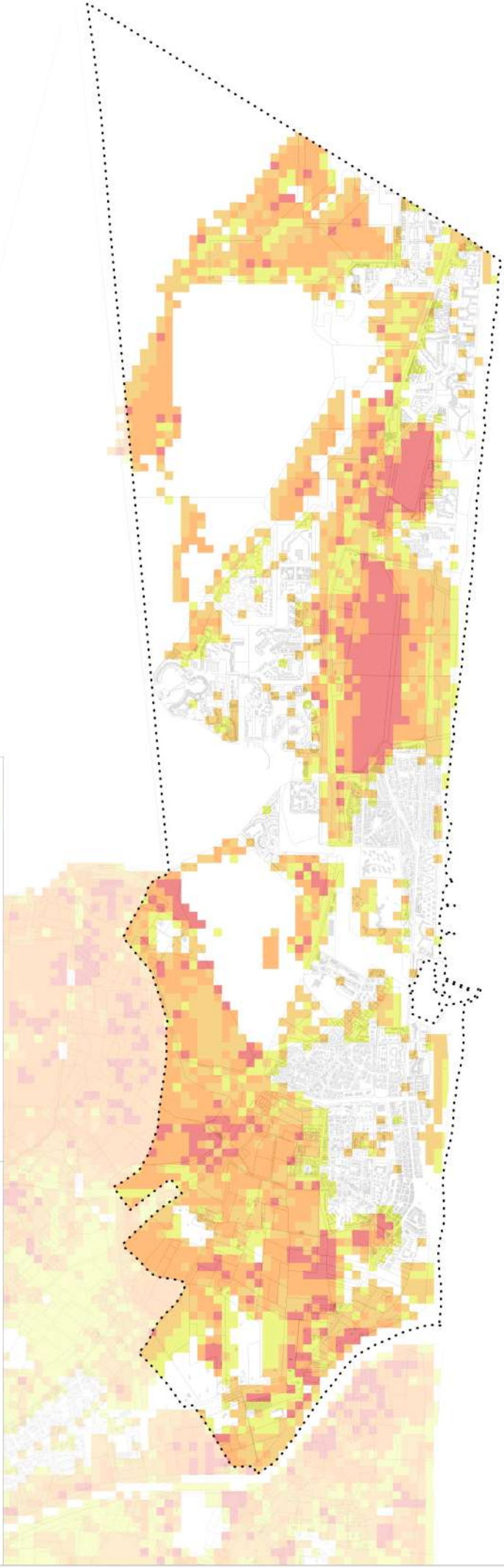

LÉGENDE DES ANNEXES : RISQUES NATURELS

Aléa feu de forêt

- Très faible
- Faible
- Moyenne
- Elevée
- Très élevée

- Limite communale
- Limite parcellaire
- Bâtiment

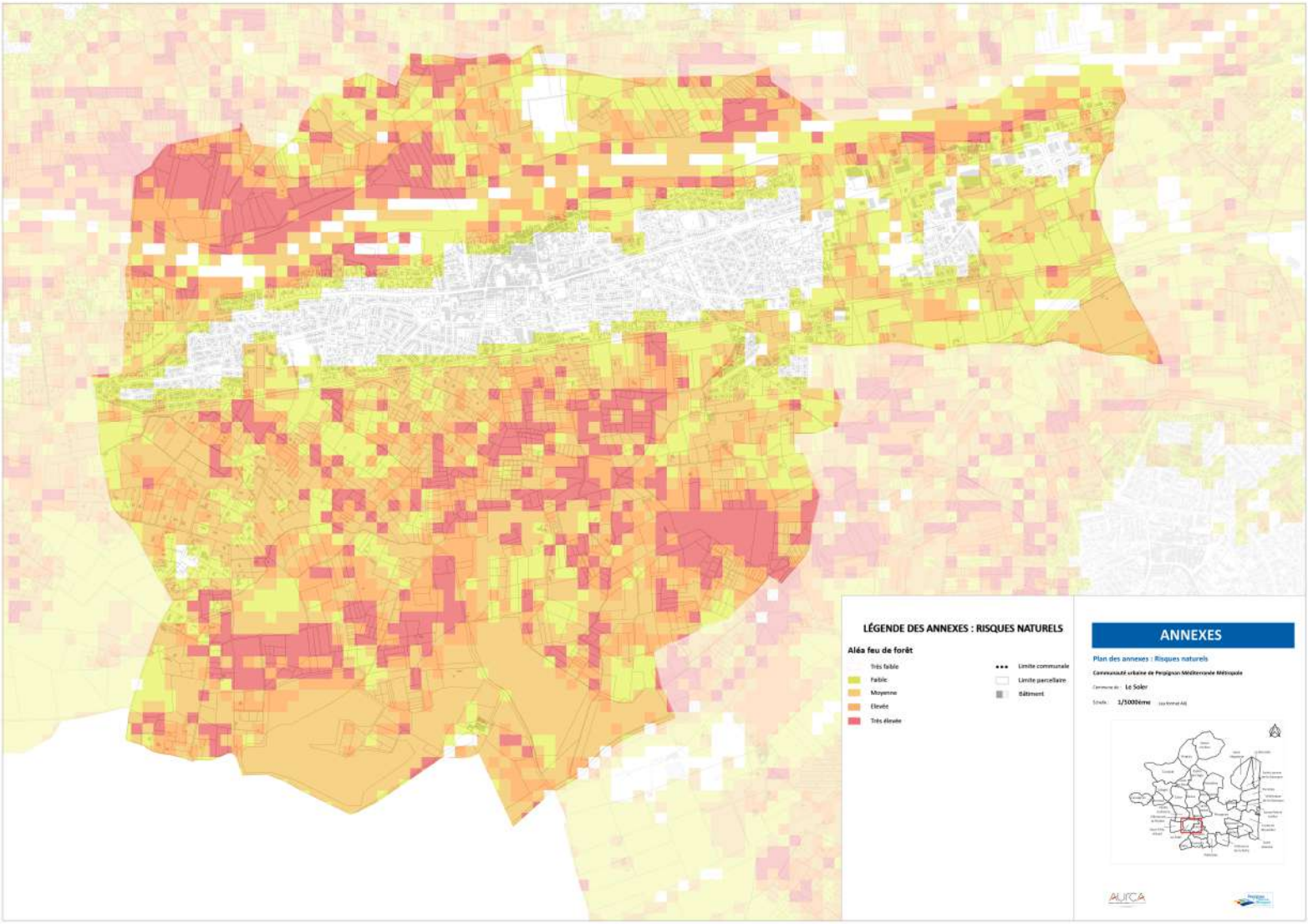
LÉGENDE DES ANNEXES : RISQUES NATURELS
Aléa feu de forêt
Très faible
Faible
Moyenne
Elevée
Très élevée
Limite communale
Limite parcellaire
Bâtiment
ANNEXES
Plan des annexes : Risques naturels
Communauté urbaine de Perpignan Méditerranée Métropole
Commune de : Le Soler
Echelle : 1/5000ème (sur format A4)
AURCA

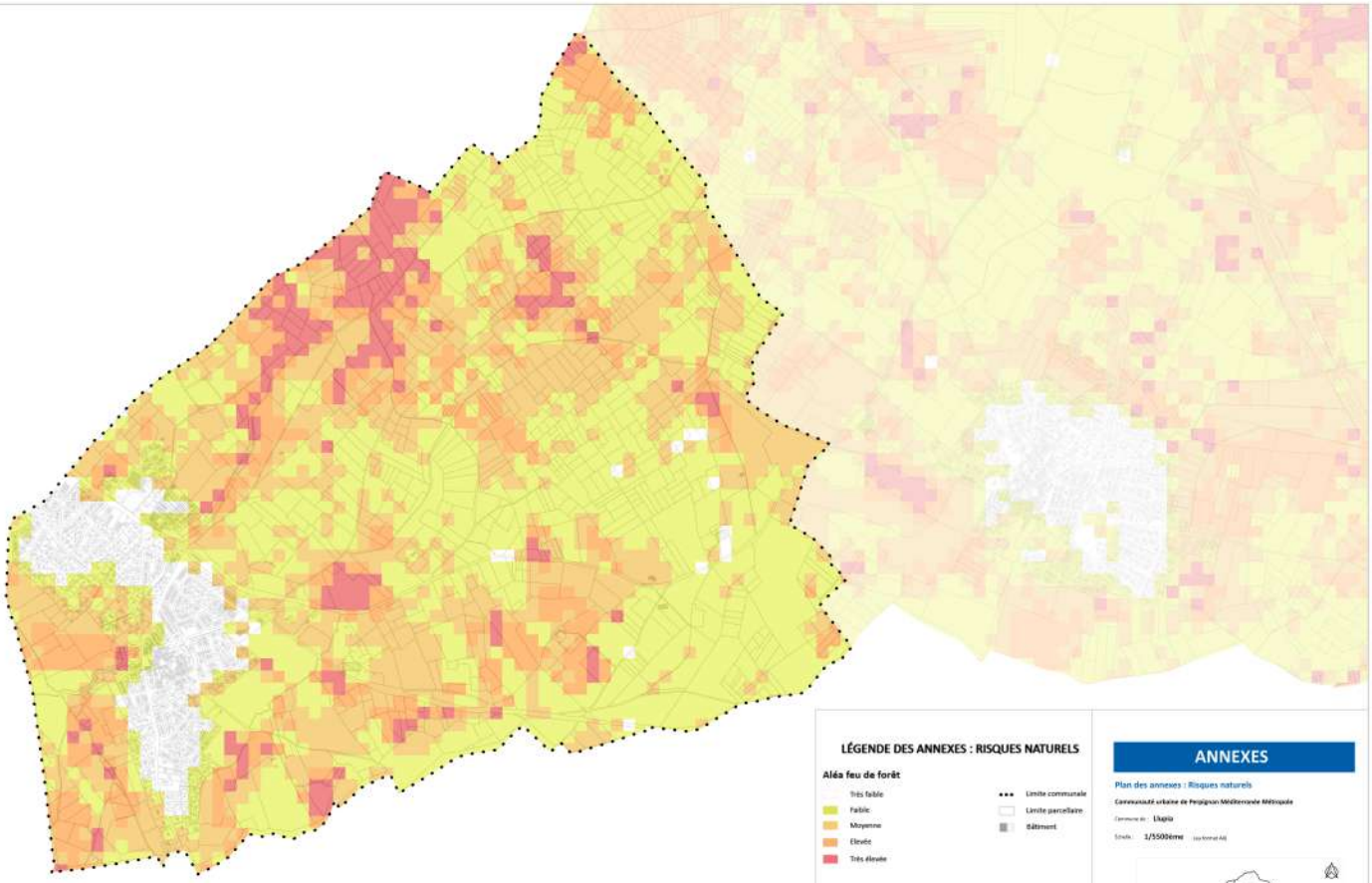

LÉGENDE DES ANNEXES : RISQUES NATURELS

Aléa feu de forêt

- Très faible
- Faible
- Moyenne
- Elevée
- Très élevée

- Limite communale
- Limite parcellaire
- Bâtiment

ANNEXES

Plan des annexes : Risques naturels

Communauté urbaine de Perpignan Méditerranée Métropole

Commune de : **Llupia**

Echelle : **1/5500ème** (sur format A4)

AURCA

Perpignan Méditerranée Métropole

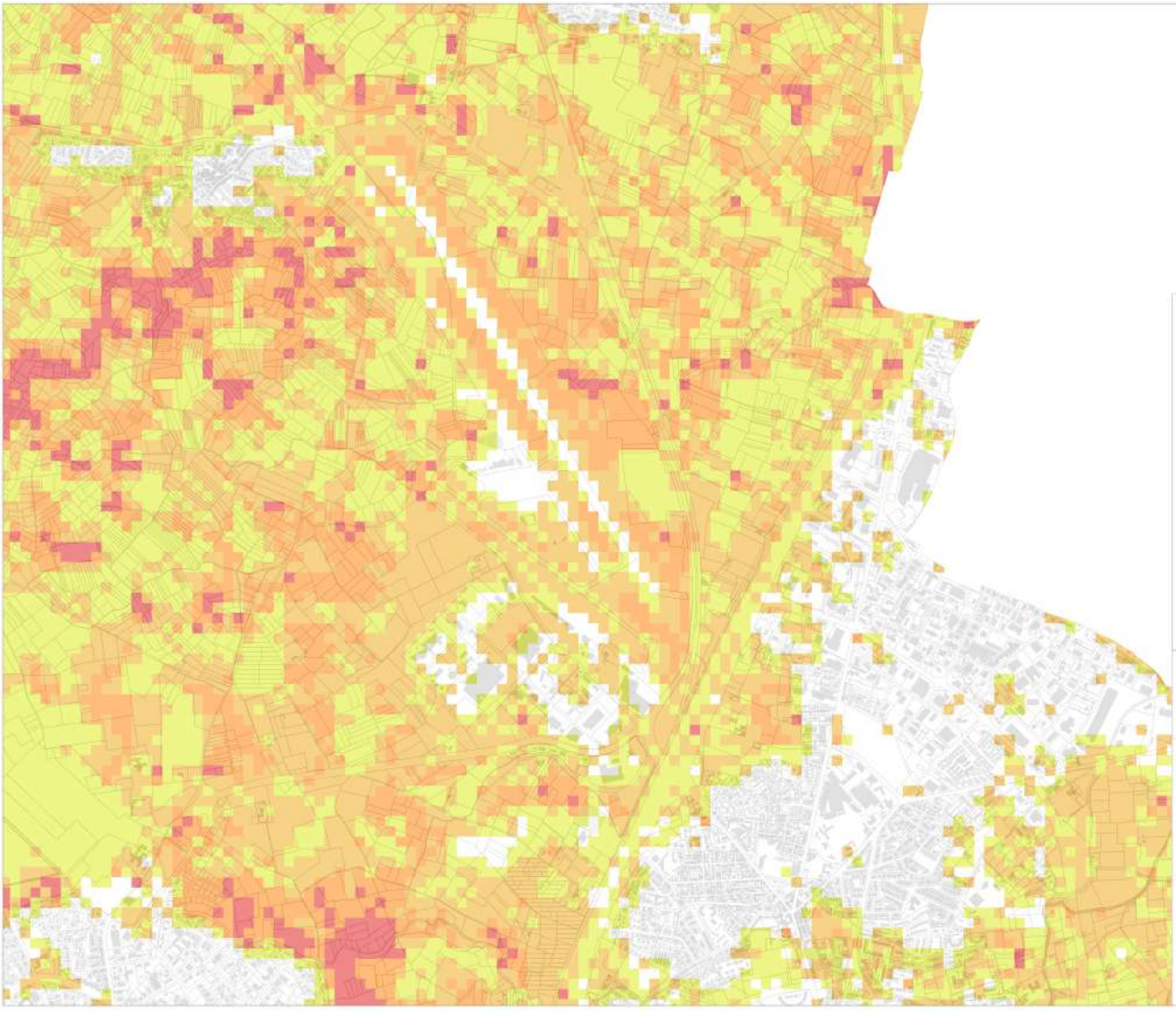

ANNEXES

Plan des annexes : Risques naturels

Communauté urbaine de Perpignan Méditerranée Métropole

Commune de : **Montner**

Echelle : **1/5000ème** (au format A0)

LÉGENDE DES ANNEXES : RISQUES NATURELS

Aléa feu de forêt

- Très faible
- Faible
- Moyenne
- Elevée
- Très élevée

- Limite communale
- Limite parcellaire
- Bâtiment

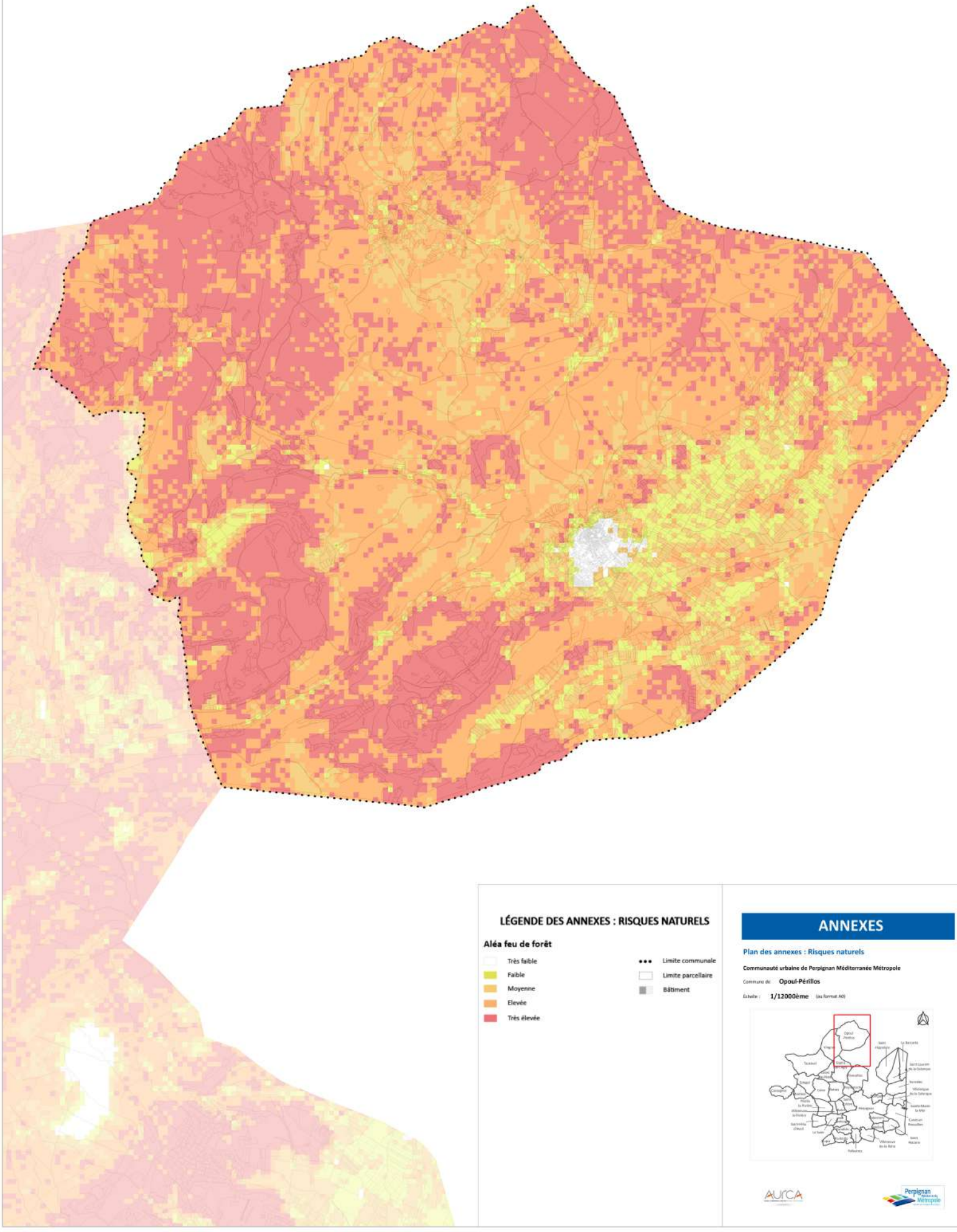

LÉGENDE DES ANNEXES : RISQUES NATURELS

Aléa feu de forêt

- Très faible
- Faible
- Moyenne
- Elevée
- Très élevée

- Limite communale
- Limite parcellaire
- Bâtiment

ANNEXES

Plan des annexes : Risques naturels

Communauté urbaine de Perpignan Méditerranée Métropole

Commune de : **Opoul-Périllos**

Échelle : **1/12000ème** (au format A0)

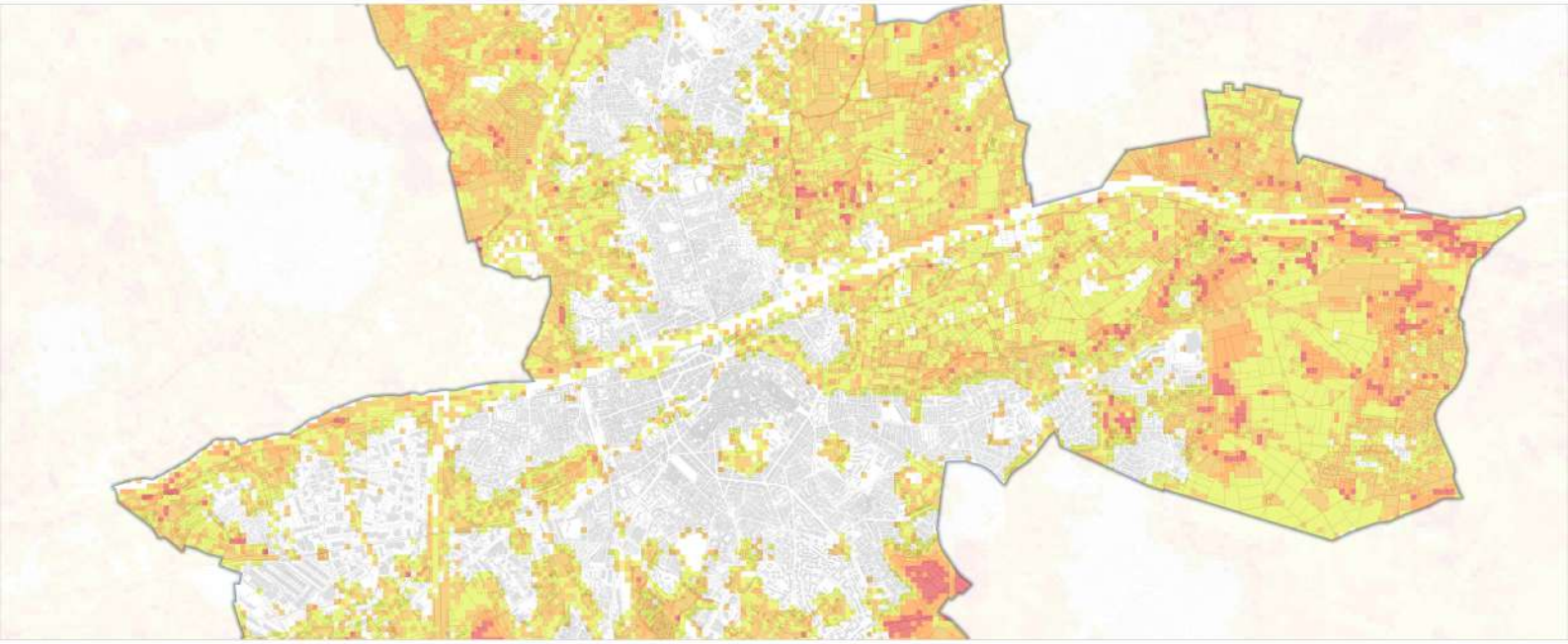



LÉGENDE DES ANNEXES : RISQUES NATURELS

Aléa feu de forêt

- Très faible
- Faible
- Moyenne
- Elevée
- Très élevée

- Limite communale
- Limite parcellaire
- Bâtiment

ANNEXES

Plan des annexes : Risques naturels

Communauté urbaine de Perpignan Méditerranée Métropole

Commune de **Perpignan**

Échelle : **1/12000ème** (au format A3)

NORD

CENTRE

SUD

AVERTISSEMENT

Toutes les servitudes mentionnées à la Communauté urbaine suite à la sollicitation des services gestionnaires sont informatives. L'exhaustivité des servitudes mentionnées n'est donc pas garantie. Pour toute utilisation, il convient de consulter les services gestionnaires.

AUCA

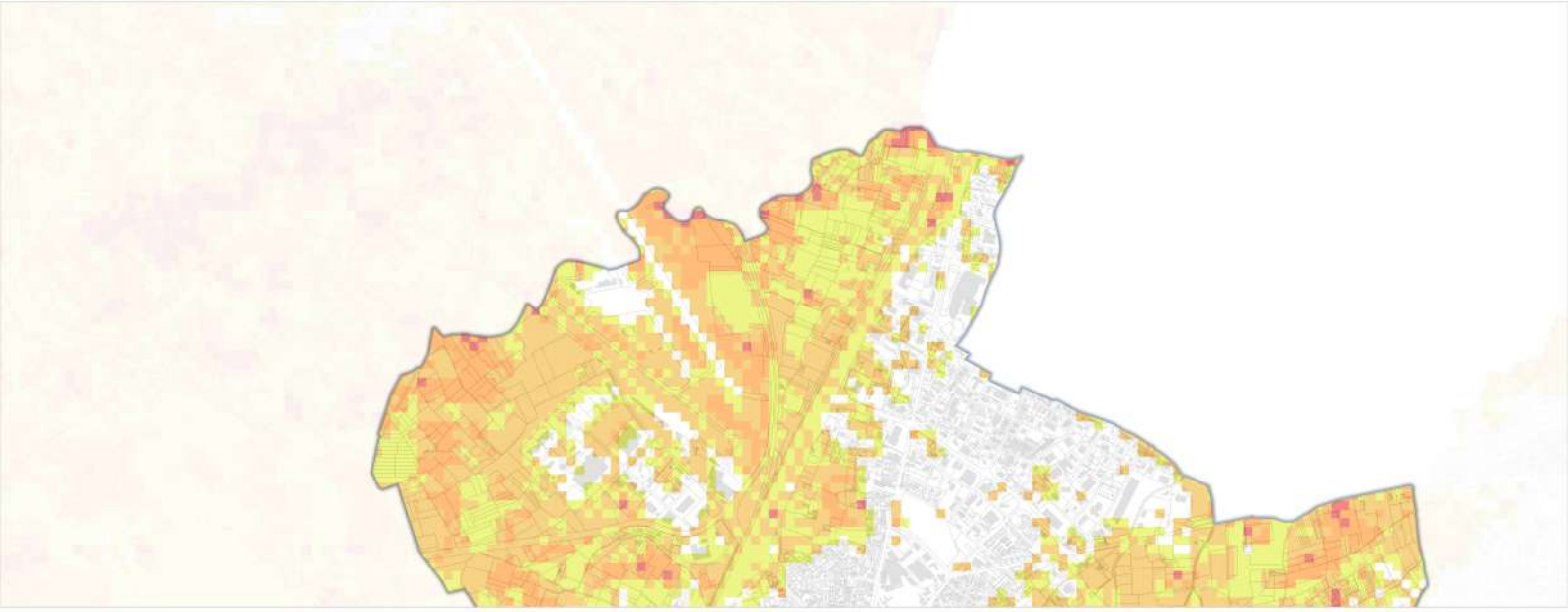


LÉGENDE DES ANNEXES : RISQUES NATURELS
Aléa feu de forêt
Très faible
Faible
Moyenne
Elevée
Très élevée
Limite communale
Limite parcellaire
Bâtiment
ANNEXES
Plan des annexes : Risques naturels
Communauté urbaine de Perpignan Méditerranée Métropole
Commune de Perpignan
Echelle : 1/10000ème
au format A0
NORD
CENTRE
SUD
AVERTISSEMENT :
Toutes les communes transmises à la Communauté urbaine suite à la substitution des services gestionnaires sont ici représentées. L'exhaustivité des servitudes représentées n'est donc pas garantie. Pour toute utilisation, il convient de consulter les services gestionnaires.
AURCA

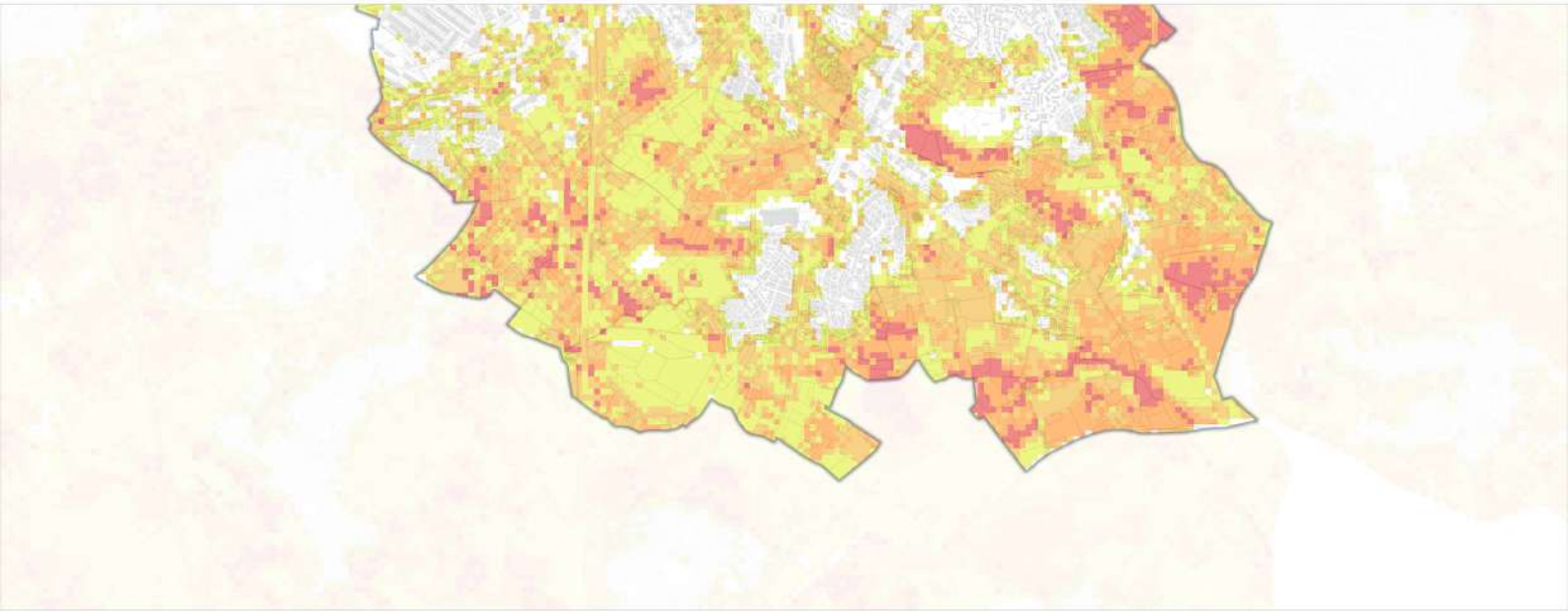



LÉGENDE DES ANNEXES : RISQUES NATURELS

Aléa feu de forêt

- Très faible
- Faible
- Moyenne
- Elevée
- Très élevée

- Limite communale
- Limite parcellaire
- Bâtiment

ANNEXES

Plan des annexes : Risques naturels

Communauté urbaine de Perpignan Méditerranée Métropole

Commune de : Perpignan

Échelle : 1/10000ème (au format A3)

NORD

CENTRE

SUD

AVERTISSEMENT :

Seules les servitudes inscrites à la Communauté urbaine sont à la utilisables dès qu'elles gestionnaires sont ne représentées. Cependant des servitudes représentées n'ont donc pas gérées. Pour toute situation, il convient de consulter les services gestionnaires.

AURCA

LÉGENDE DES ANNEXES : RISQUES NATURELS

Aléa feu de forêt

- Très faible
- Faible
- Moyenne
- Elevée
- Très élevée

- Limite communale
- Limite parcellaire
- Bâtiment

ANNEXES

Plan des annexes : Risques naturels

Communauté urbaine de Perpignan Méditerranée Métropole

Commune de : **Peyrestortes**

Échelle : **1/5000ème** (au format A0)

AURCA

Perpignan Méditerranée Métropole

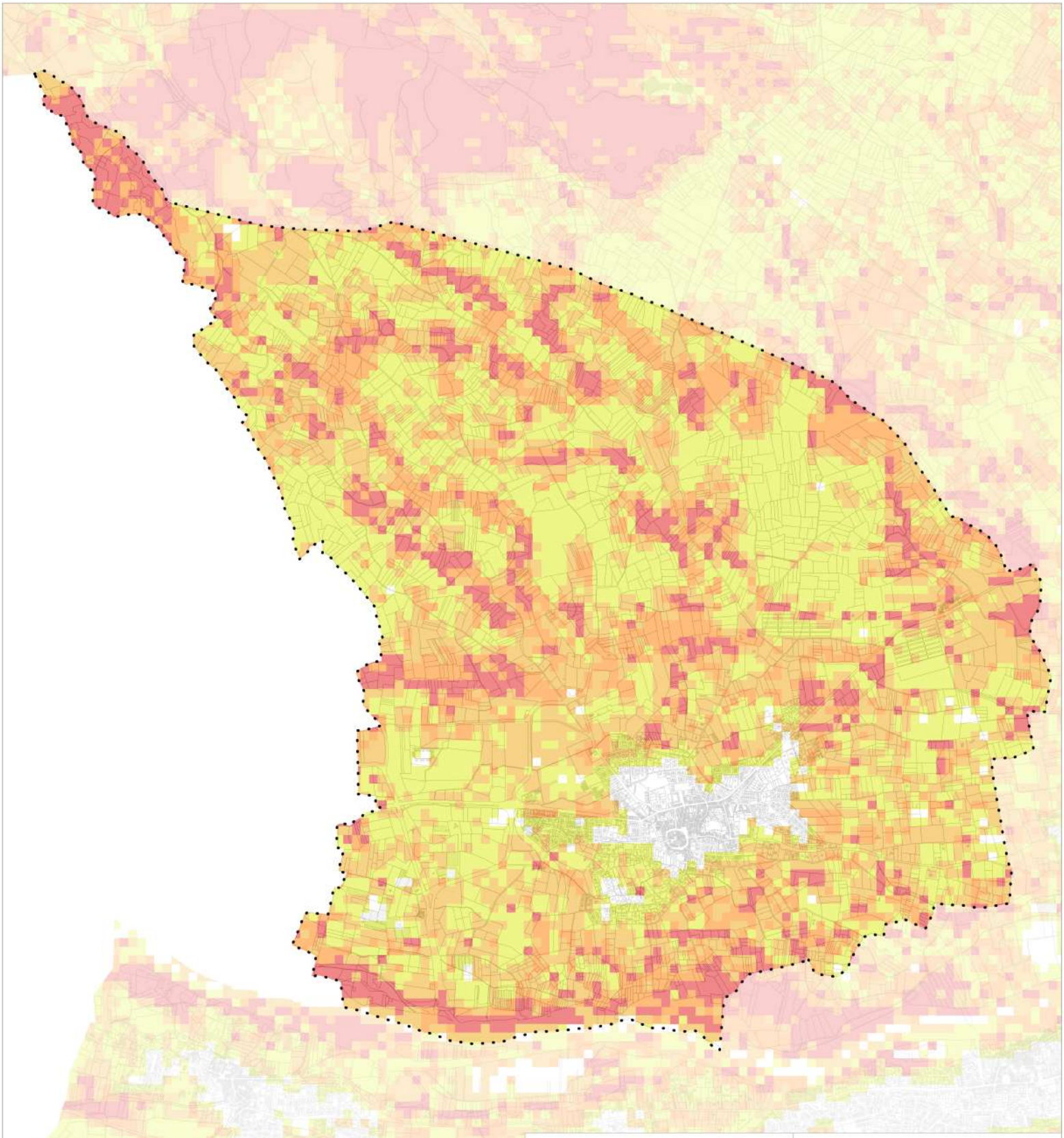

LÉGENDE DES ANNEXES : RISQUES NATURELS

Aléa feu de forêt

- Très faible
- Faible
- Moyenne
- Elevée
- Très élevée

- Limite communale
- Limite parcellaire
- Bâtiment

ANNEXES

Plan des annexes : Risques naturels

Communauté urbaine de Perpignan Méditerranée Métropole

Commune de : **Pézilla-la-Rivière**

Echelle : **1/7500ème** (au format A0)

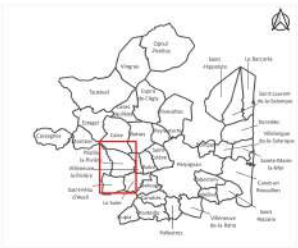

AURCA

Perpignan Méditerranée Métropole

LÉGENDE DES ANNEXES : RISQUES NATURELS

Aléa feu de forêt

- Très faible
- Faible
- Moyenne
- Elevée
- Très élevée

- Limite communale
- Limite parcellaire
- Bâtiment

ANNEXES

Plan des annexes : Risques naturels

Communauté urbaine de Perpignan Méditerranée Métropole

Commune de : **Pollestres**

Échelle : **1/5000ème** (au format A0)

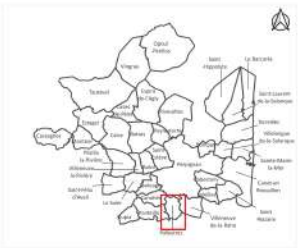

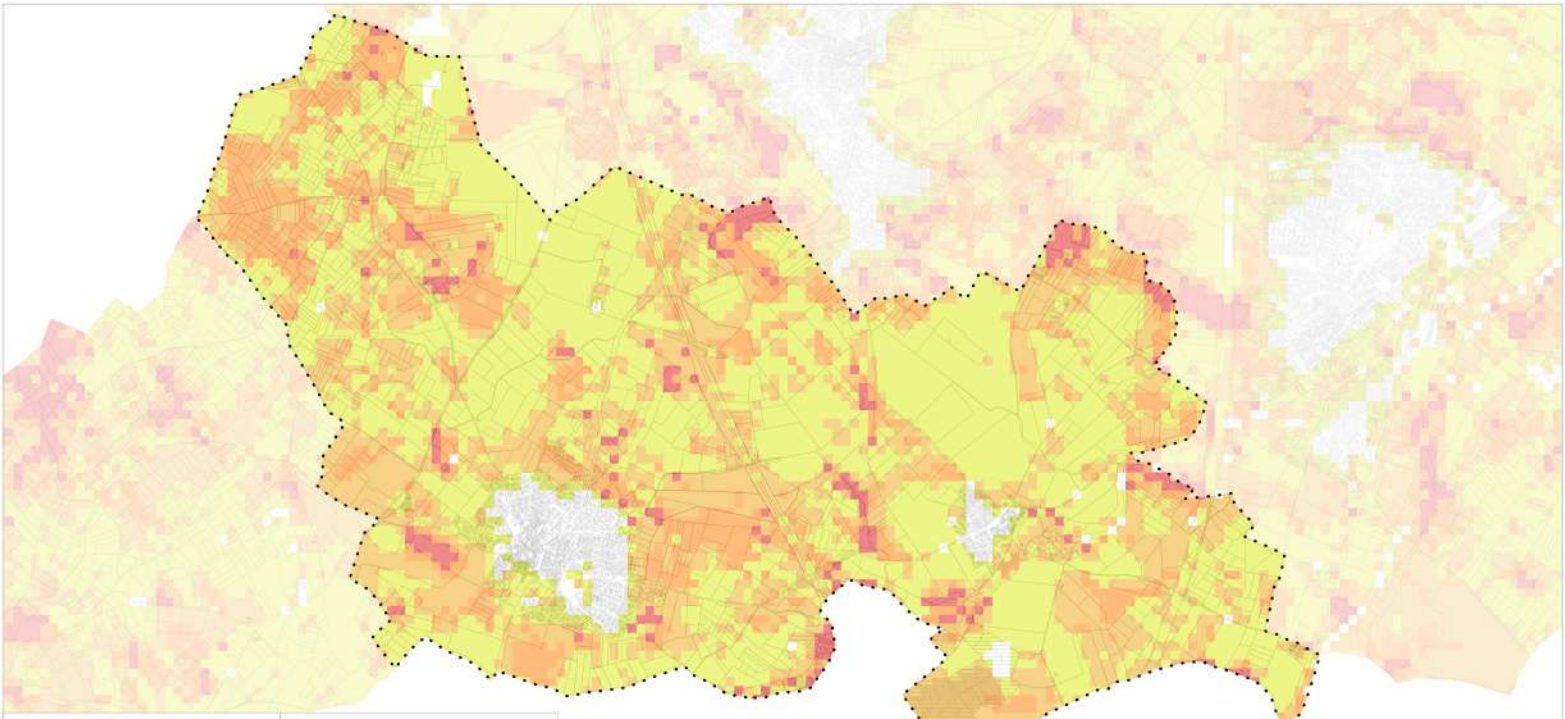

LÉGENDE DES ANNEXES : RISQUES NATURELS

Aléa feu de forêt

- Très faible
- Faible
- Moyenne
- Elevée
- Très élevée

- Limite communale
- Limite parcellaire
- Bâtiment

ANNEXES

Plan des annexes : Risques naturels

Communauté urbaine de Perpignan Méditerranée Métropole

Commune de **Pontellà**

Echelle : **1/7500ème** (au format A0)

ANNEXES

Plan des annexes : Risques naturels

Communauté urbaine de Perpignan Méditerranée Métropole

Commune de Rivesaltes

Échelle : 1/8500ème (au format A0)

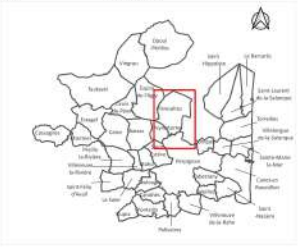

LÉGENDE DES ANNEXES : RISQUES NATURELS

Aléa feu de forêt

- Très faible
- Faible
- Moyenne
- Elevée
- Très élevée

- Limite communale
- Limite parcellaire
- Bâtiment

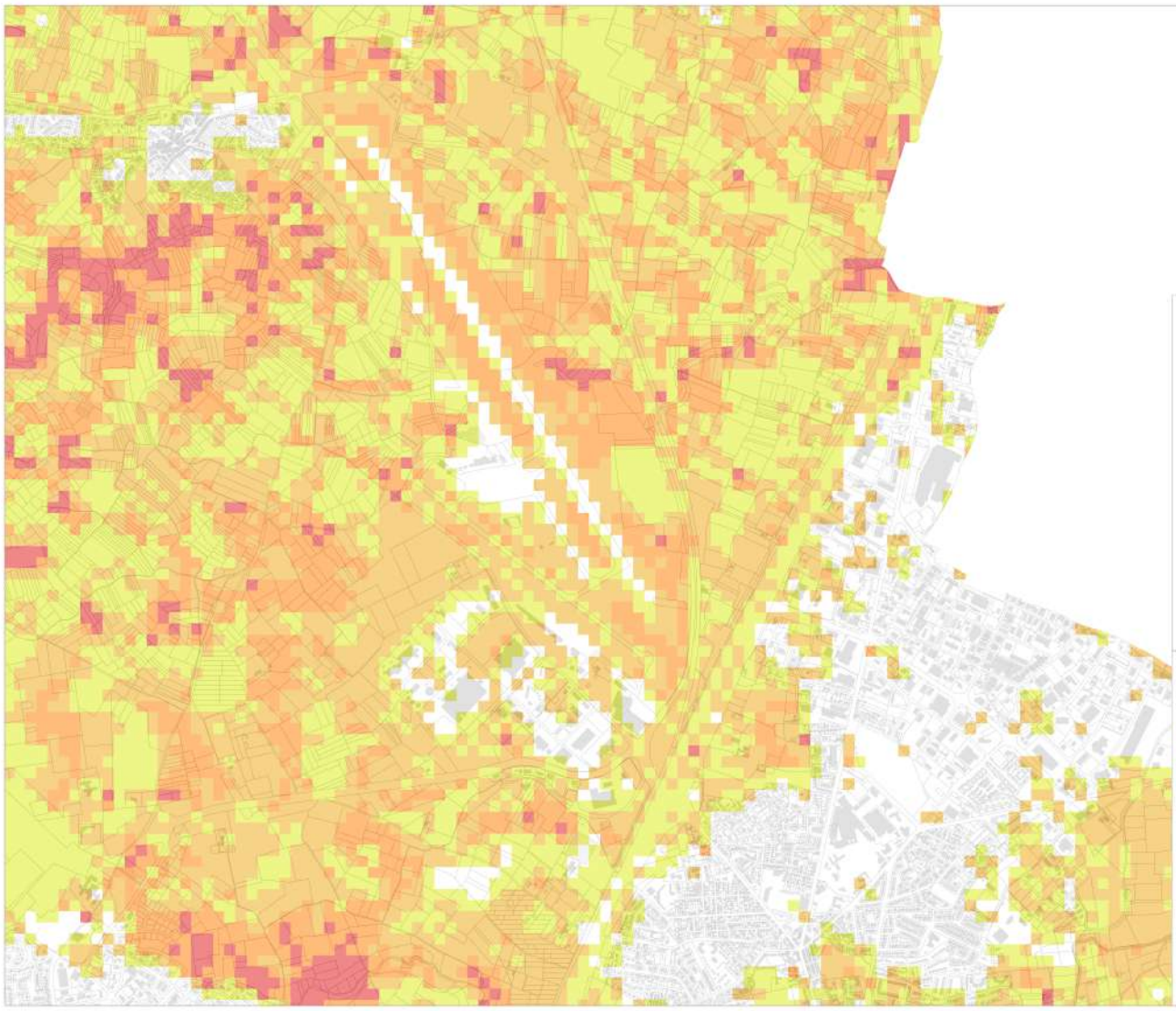

ANNEXES

Plan des annexes : Risques naturels

Communauté urbaine de Perpignan Méditerranée Métropole

Commune de **Saint-Marie-la-Mer**

Echelle : **1/5500ème** (au format A0)

LÉGENDE DES ANNEXES : RISQUES NATURELS

Aléa feu de forêt

- Très faible
- Faible
- Moyenne
- Elevée
- Très élevée

- Limite communale
- Limite parcellaire
- Bâtiment

ANNEXES

Plan des annexes : Risques naturels

Communauté urbaine de Perpignan Méditerranée Métropole

Commune de Saint-Estève

Échelle : 1/6500ème (au format A0)

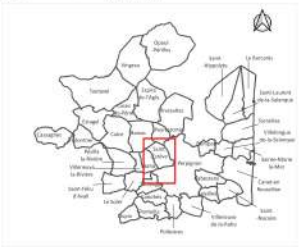

AURCA

Perpignan Méditerranée Métropole

LÉGENDE DES ANNEXES : RISQUES NATURELS

Aléa feu de forêt

- Très faible
- Faible
- Moyenne
- Elevée
- Très élevée

- Limite communale
- Limite parcellaire
- Bâtiment

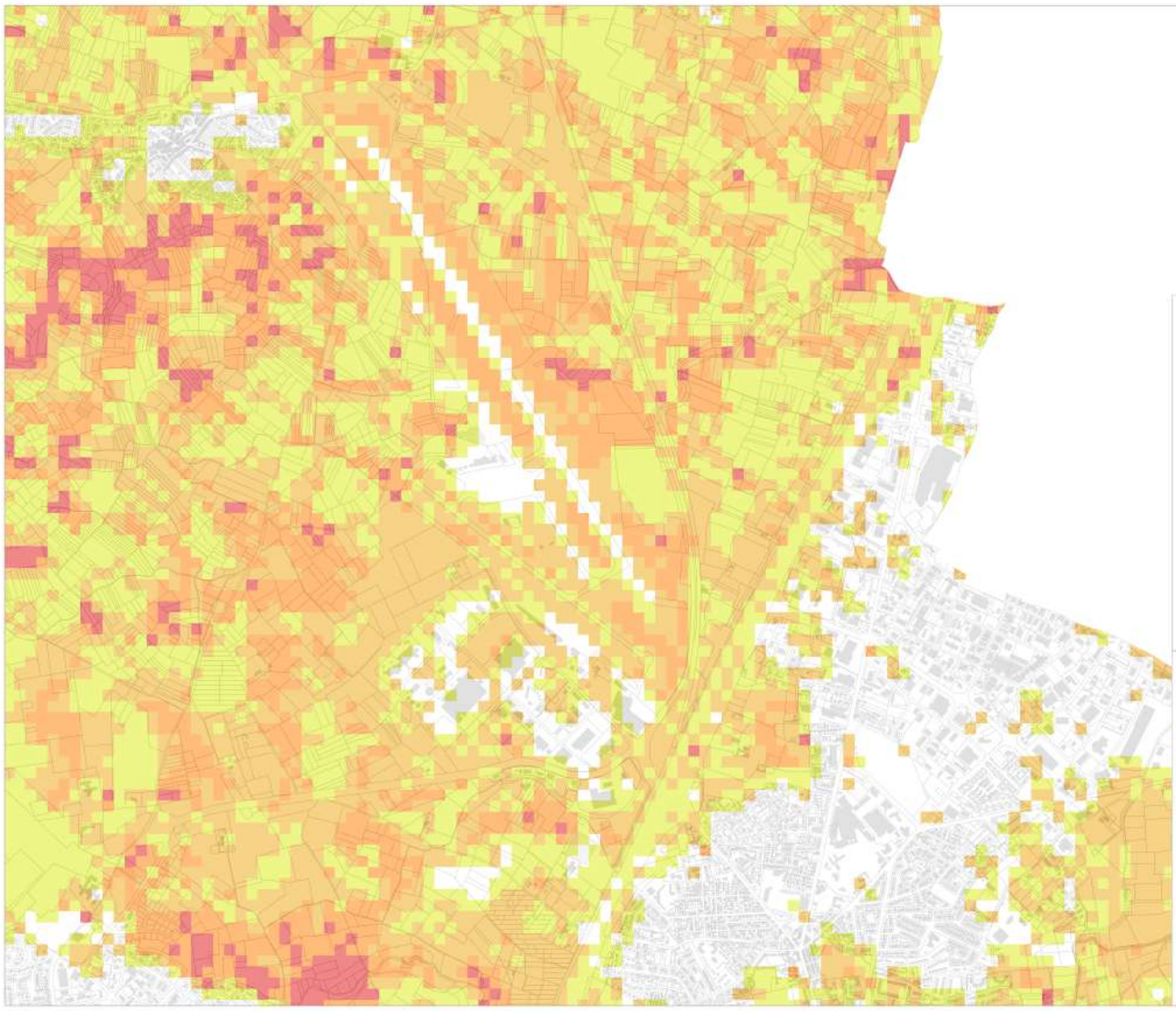

ANNEXES

Plan des annexes : Risques naturels

Communauté urbaine de Perpignan Méditerranée Métropole

Commune de : **Saint-Féliu-d'Avall**

Echelle : **1/5500ème** (au format A0)

LÉGENDE DES ANNEXES : RISQUES NATURELS

Aléa feu de forêt

- Très faible
- Faible
- Moyenne
- Elevée
- Très élevée

- Limite communale
- Limite parcellaire
- Bâtiment

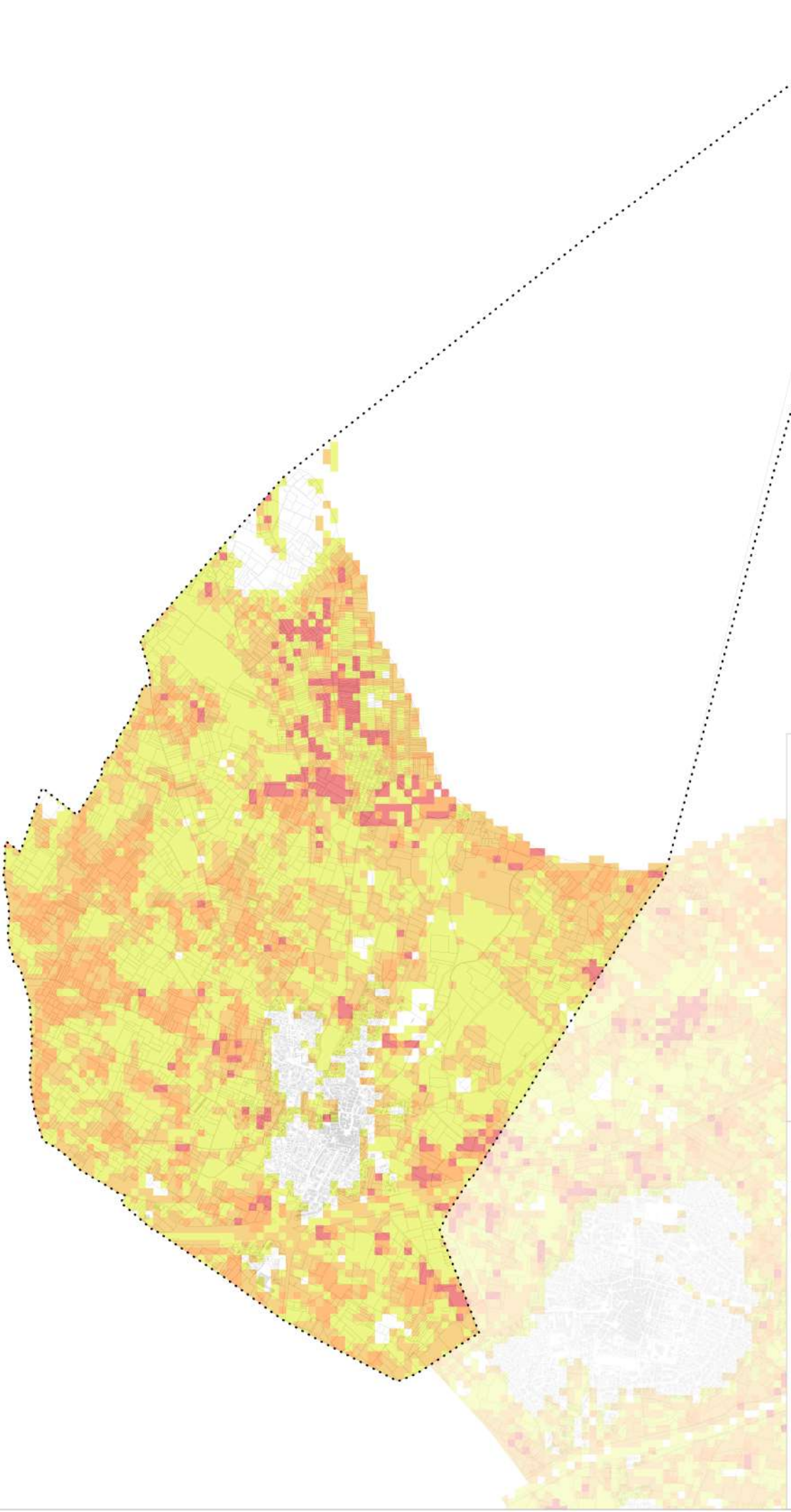

ANNEXES

Plan des annexes : Risques naturels

Communauté urbaine de Perpignan Méditerranée Métropole

Commune de Saint-Hippolyte

Échelle : 1/9000ème (au format A0)

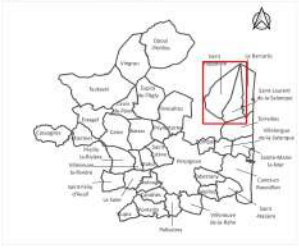

LÉGENDE DES ANNEXES : RISQUES NATURELS

Aléa feu de forêt

- Très faible
- Faible
- Moyenne
- Elevée
- Très élevée

- Limite communale
- Limite parcellaire
- Bâtiment

ANNEXES

Plan des annexes : Risques naturels

Communauté urbaine de Perpignan Méditerranée Métropole

Commune de Saint-Laurent-de-la-Salanque

Échelle : 1/10000ème (au format A0)

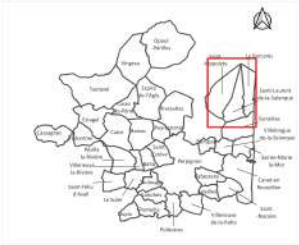

LÉGENDE DES ANNEXES : RISQUES NATURELS

Aléa feu de forêt

- Très faible
- Faible
- Moyenne
- Elevée
- Très élevée

- Limite communale
- Limite parcellaire
- Bâtiment

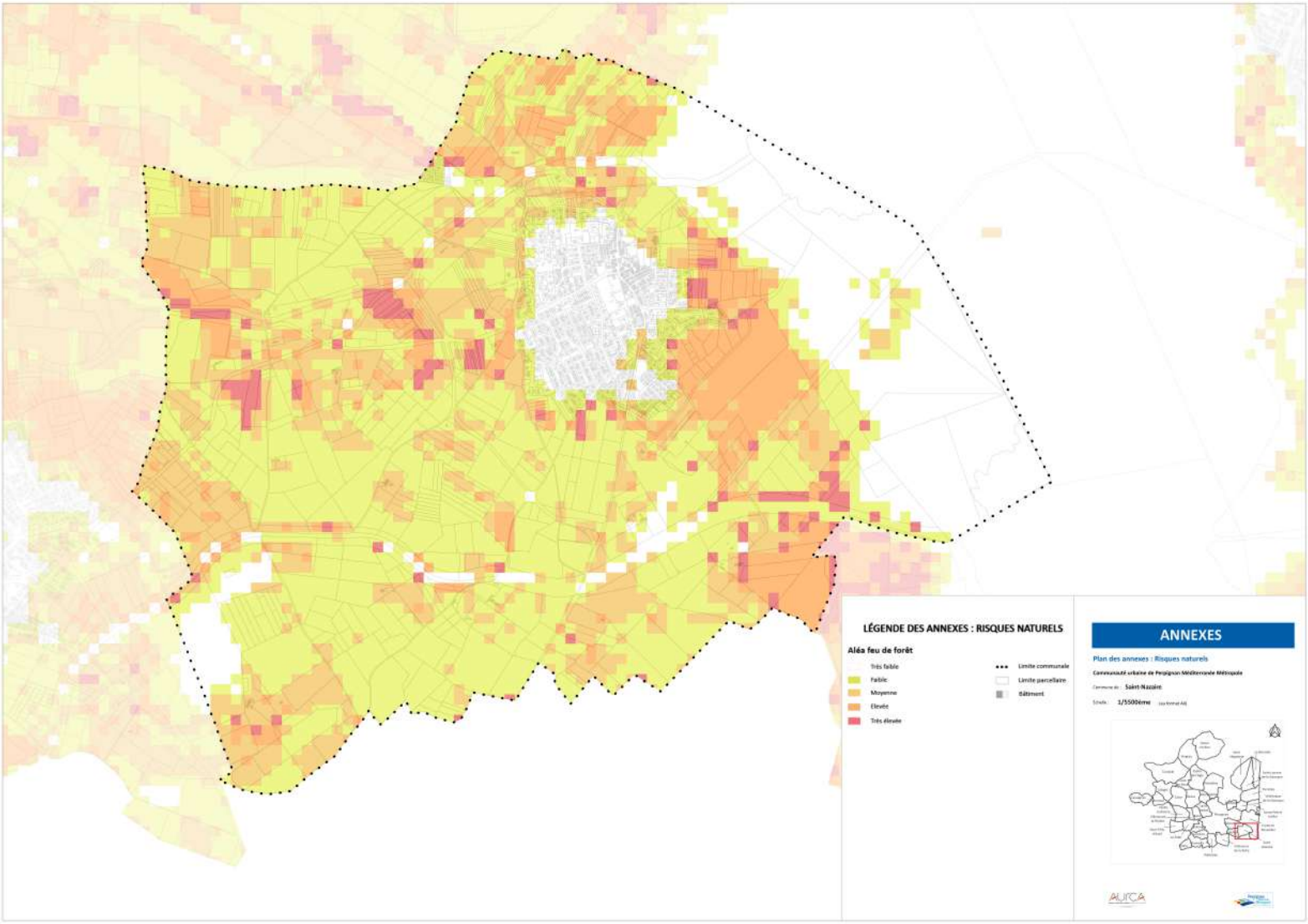
LÉGENDE DES ANNEXES : RISQUES NATURELS
Aléa feu de forêt
Très faible
Faible
Moyenne
Elevée
Très élevée
Limite communale
Limite parcellaire
Bâtiment
ANNEXES
Plan des annexes : Risques naturels
Communauté urbaine de Perpignan Méditerranée Métropole
Commune de : Saint-Nazaire
Echelle : 1/5500ème (sur format A4)
AURCA

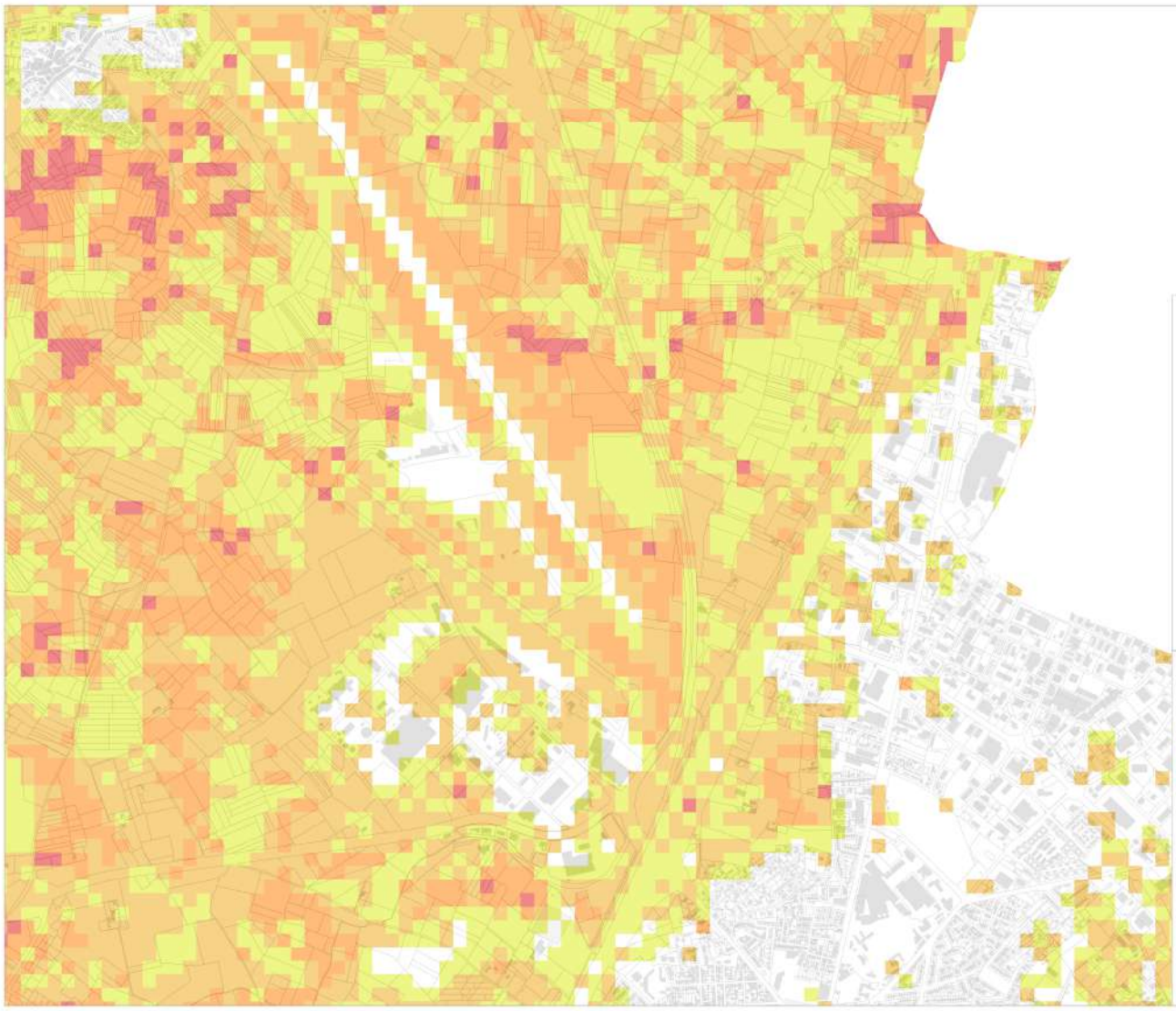

ANNEXES

Plan des annexes : Risques naturels

Communauté urbaine de Perpignan Méditerranée Métropole

Commune de **Saleilles**

Echelle : **1/4500ème** (au format A0)

LÉGENDE DES ANNEXES : RISQUES NATURELS

Aléa feu de forêt

- Très faible
- Faible
- Moyenne
- Elevée
- Très élevée

- Limite communale
- Limite parcellaire
- Bâtiment

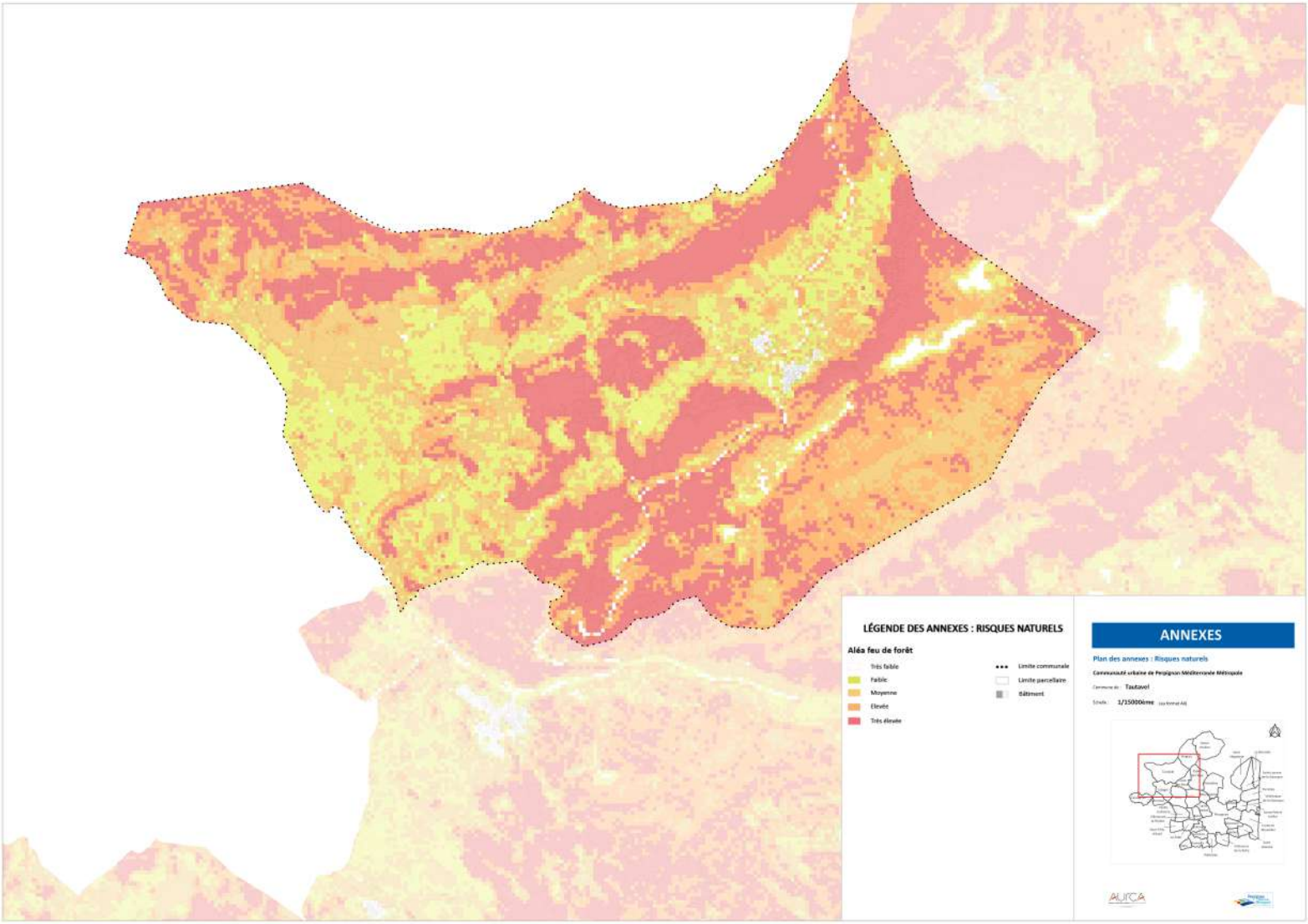
LÉGENDE DES ANNEXES : RISQUES NATURELS
Aléa feu de forêt
Très faible
Faible
Moyenne
Elevée
Très élevée
Limite communale
Limite parcellaire
Bâtiment
ANNEXES
Plan des annexes : Risques naturels
Communauté urbaine de Perpignan Méditerranée Métropole
Commune de : Tautavel
Echelle : 1/15000ème (sur format A4)
AUTCA

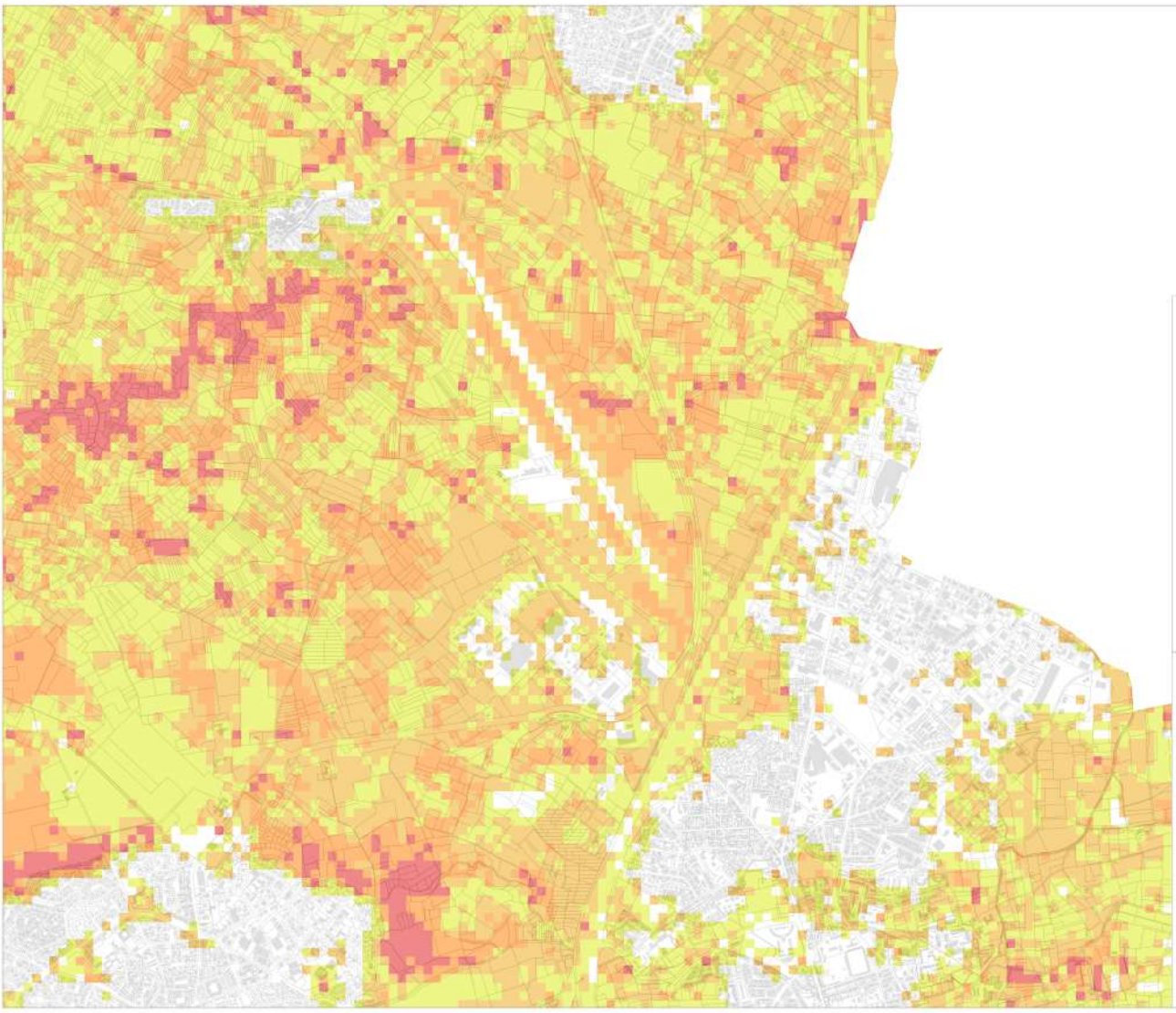

ANNEXES

Plan des annexes : Risques naturels

Communauté urbaine de Perpignan Méditerranée Métropole

Commune de : **Toreilles**

Echelle : **1/7000ème** (au format A0)

LÉGENDE DES ANNEXES : RISQUES NATURELS

Aléa feu de forêt

- Très faible
- Faible
- Moyenne
- Elevée
- Très élevée

- Limite communale
- Limite parcellaire
- Bâtiment

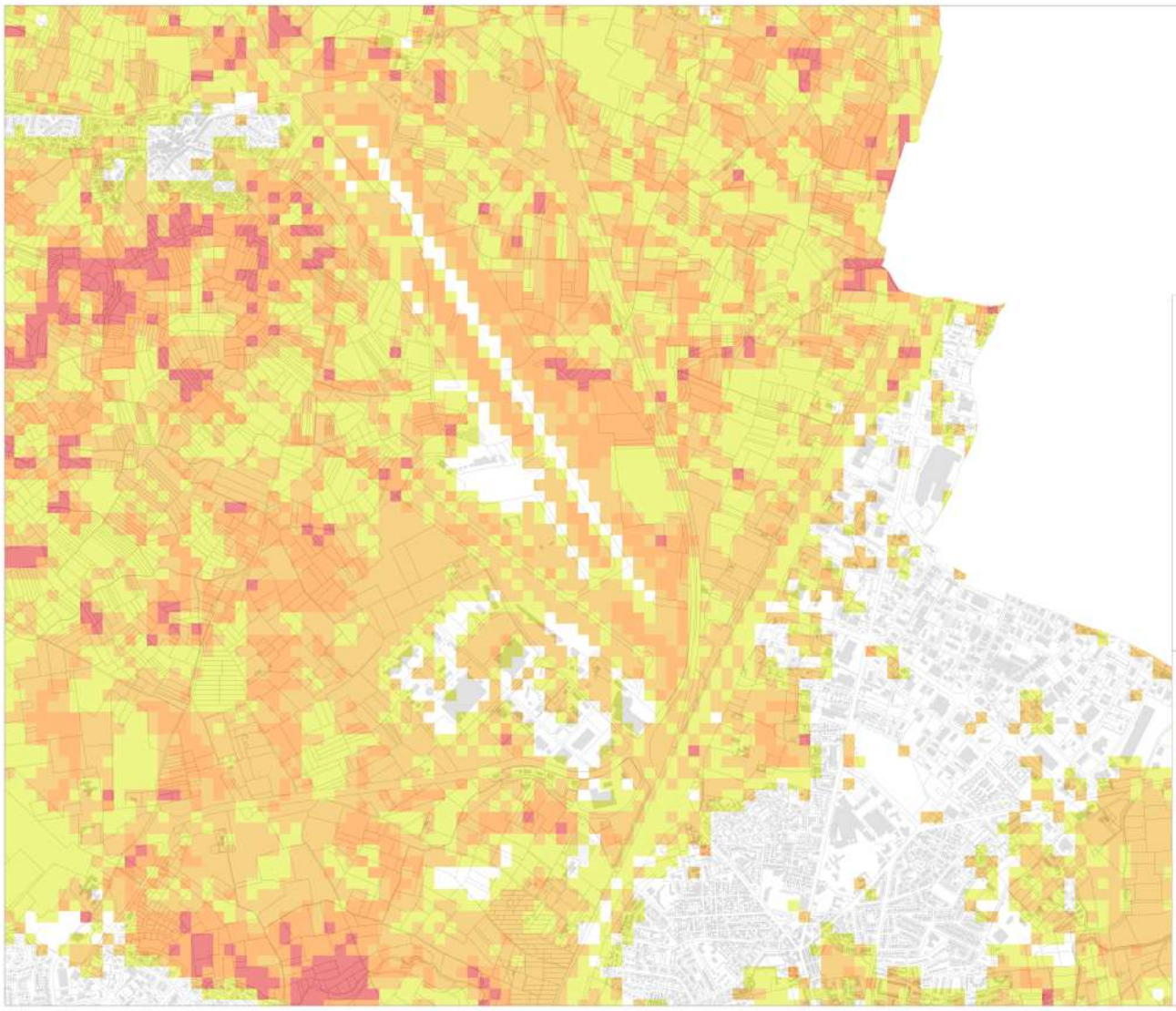

ANNEXES

Plan des annexes : Risques naturels

Communauté urbaine de Perpignan Méditerranée Métropole

Commune de : **Toulouges**

Echelle : **1/5500ème** (au format A0)

LÉGENDE DES ANNEXES : RISQUES NATURELS

Aléa feu de forêt

- Très faible
- Faible
- Moyenne
- Elevée
- Très élevée

- Limite communale
- Limite parcellaire
- Bâtiment

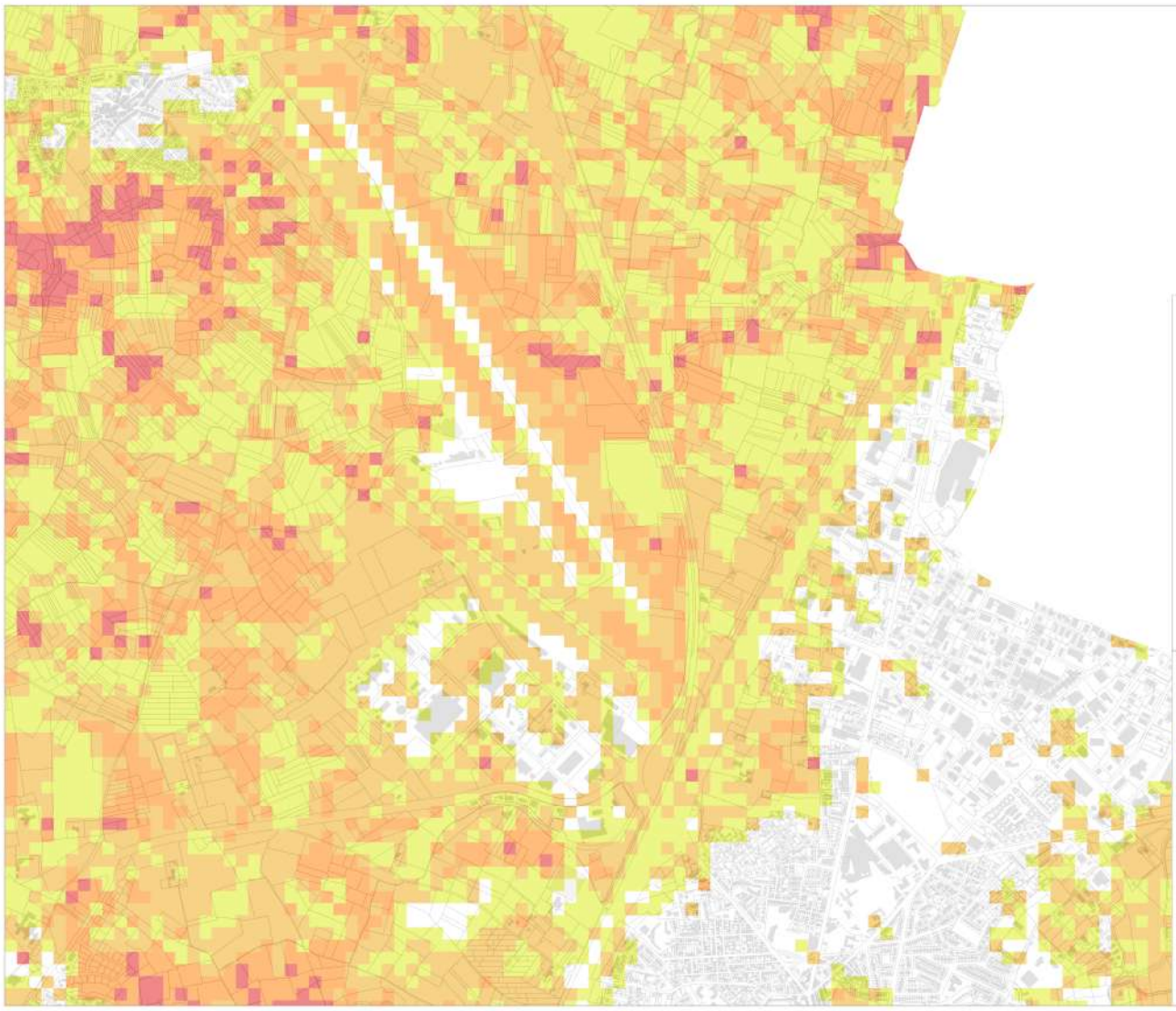

ANNEXES

Plan des annexes : Risques naturels

Communauté urbaine de Perpignan Méditerranée Métropole

Commune de : **Villelongue-de-la-Salanque**

Echelle : **1/5000ème** (au format A0)

LÉGENDE DES ANNEXES : RISQUES NATURELS

Aléa feu de forêt

- Très faible
- Faible
- Moyenne
- Elevée
- Très élevée

- Limite communale
- Limite parcellaire
- Bâtiment

LÉGENDE DES ANNEXES : RISQUES NATURELS

Aléa feu de forêt

- Très faible
- Faible
- Moyenne
- Elevée
- Très élevée

- Limite communale
- Limite parcellaire
- Bâtiment

ANNEXES

Plan des annexes : Risques naturels

Communauté urbaine de Perpignan Méditerranée Métropole

Commune de : **Villeneuve-de-la-Raho**

Échelle : **1/5500ème** (au format A0)

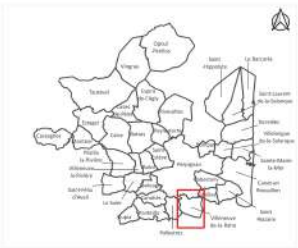

AURCA

Perpignan Méditerranée Métropole

LÉGENDE DES ANNEXES : RISQUES NATURELS

Aléa feu de forêt

- Très faible
- Faible
- Moyenne
- Elevée
- Très élevée

- Limite communale
- Limite parcellaire
- Bâtiment

ANNEXES

Plan des annexes : Risques naturels

Communauté urbaine de Perpignan Méditerranée Métropole

Commune de : **Villeneuve-la-Rivière**

Échelle : **1/5000ème** (au format A0)

ANNEXES

Plan des annexes : Risques naturels

Communauté urbaine de Perpignan Méditerranée Métropole

Commune de Vingrau

Échelle : 1/10000ème (au format A0)

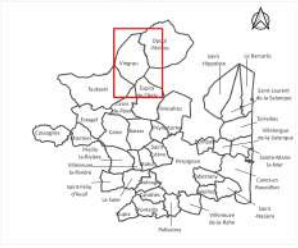

LÉGENDE DES ANNEXES : RISQUES NATURELS

Aléa feu de forêt

- Très faible
- Faible
- Moyenne
- Elevée
- Très élevée

- Limite communale
- Limite parcellaire
- Bâtiment