Plan Local d'Urbanisme intercommunal et Habitat

PLUi-H APPROUVÉ

par délibération du Conseil de Toulouse Métropole du 18/12/2025



3 - Pièces réglementaires

3C - Documents graphiques du règlement

3C1 - DGR au 1/2 500e

Cahier des planches graphiques

toulouse métropole

3C1 – Document Graphique du Règlement : légende du cahier au 1/2500e

Plan Local d'Urbanisme intercommunal et Habitat

Limite de commune

Zone d'application des dispositions liées aux transports publics guidés

Zonage et étiquette des valeurs réglementaires

Limite de zone

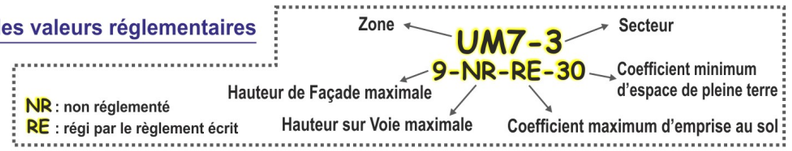

Volumétrie et implantation des constructions

Alignement et continuité obligatoire

Alignement obligatoire

Alignement possible

Zone de recul minimale liée à l'article L.111-8 CU

Zone de recul minimale par rapport aux infrastructures routières

Périmètre d'Orientations d'Aménagement et de Programmation (OAP)

Règlement graphique de détail

Espace constructible

Espace aménagé

Espace libre

Espace pleine terre

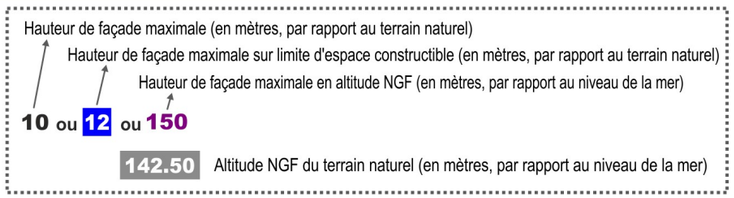

Eléments patrimoniaux, végétaux et paysagers protégés

Elément Bâti Protégé (EBP) : Edifice, façade, élément de clôture

Elément Bâti Protégé (EBP) : Ensemble urbain

Prescriptions architecturales

Bâtiment pouvant changer de destination

Espace Boisé Classé symbole (EBC)

Espace Boisé Classé (EBC)

Espace Vert Protégé (EVP)

Espace Inconstructible pour Continuités Ecologiques (EICE)

Terrains réservés pour des motifs d'intérêt général

Emplacement Réservé (ER) ou Emplacement Réservé Logement social / mixité sociale (ERL)

Principe de Voie de Circulation à conserver, à modifier ou à créer (PVC)

Servitude pour Equipements Publics (SEP)

Périmètre d'Attente d'un Projet d'Aménagement Global (PAPAG)

La division du territoire métropolitain en zones

- Zones urbaines - UM – UA – UIC - UP

- **Zones Urbaines à vocation Mixte - UM -** déterminées en fonction des caractéristiques d'implantation du bâti existant ou futur :
  - **UM 1** Alignement et continuité obligatoires du bâti
  - **UM 2** Alignement obligatoire et continuité recherchée du bâti
  - **UM 3** Alignement obligatoire et continuité ou discontinuité du bâti
  - **UM 4** Alignement ou retrait et continuité ou discontinuité du bâti
  - **UM 5** Retrait et continuité obligatoires du bâti
  - **UM 6** Retrait obligatoire et continuité possible du bâti
  - **UM 7** Retrait obligatoire et continuité possible du bâti seulement en rez-de-chaussée
  - **UM 8** Retrait obligatoire et continuité possible du bâti seulement en rez-de-chaussée avec une bande de constructibilité
  - **UM 9** Retrait obligatoire et discontinuité du bâti
  - **UM 10** Retrait obligatoire et discontinuité du bâti, avec une bande de constructibilité
- **Zones Urbaines à vocation d'Activité - UA -** qui se distinguent par leur vocation :
  - **UA 1** Généraliste dite « toutes activités »
  - **UA 2** A dominante industrielle et logistique
  - **UA 3** Productive à régulation tertiaire
  - **UA 4** Enjeux locaux de proximité
- **Zones Urbaines à vocation d'équipement d'intérêt collectif ou de service public - UIC -** qui se distinguent par leur vocation :
  - **UIC 1** Généraliste
  - **UIC 2** A vocation « Sport-Loisirs -Culture »
  - **UIC 3** A vocation « Enseignement »
  - **UIC 4** A Vocation « Santé et action sociale »
  - **UIC 5** A vocation « Technique » dédiée aux locaux techniques et industriels des administrations publiques et assimilées
- **Zones urbaines de projet - UP -** qui se distinguent par leur niveau de règles :
  - **UP 0** Seules les dispositions des Orientations d'Aménagement et de Programmation (OAP) s'appliquent
  - **UP 1** S'appliquent les dispositions communes du règlement écrit, y compris les règles graphiques des DGR et éventuellement les dispositions des OAP
  - **UP 2** S'appliquent les dispositions communes et spécifiques du règlement écrit, y compris les règles graphiques des DGR et éventuellement les dispositions des OAP

- Zones à Urbaniser - AU - ouvertes à l'urbanisation (AUM1 à 10, AUIC, AUP….) ou fermées (AUf, AUMF, AUAf …) et destinées à être ouvertes par une future procédure d'évolution du PLUi-H

- Zones Naturelles - N - qui se distinguent par leur protection ou vocation :

- **NS** Naturelle Stricte
- **NL** Naturelle Loisirs
- **NC** Naturelle Carrières

- Zones Agricoles - A - à vocation :

- **A** Agricole
- **A1** Agricole interdisant toute construction pour des motifs d'ordre paysager

Les zones N et A comportent des Secteurs de Taille et de Capacité d'Accueil Limitées (STECAL) :

NAL 1 / AAL 1 Constructions et activités existantes

NAL 2 / AAL 2 Aire d'accueil et terrains familiaux locatifs destinés à l'habitat des gens du voyage et résidences démontables constituant l'habitat permanent de leurs utilisateurs.

NAL 3 / AAL 3 Constructions légères à vocation touristique, terrains de camping, caravaning, parcs résidentiels et de loisirs.

PLAN D'ASSEMBLAGE

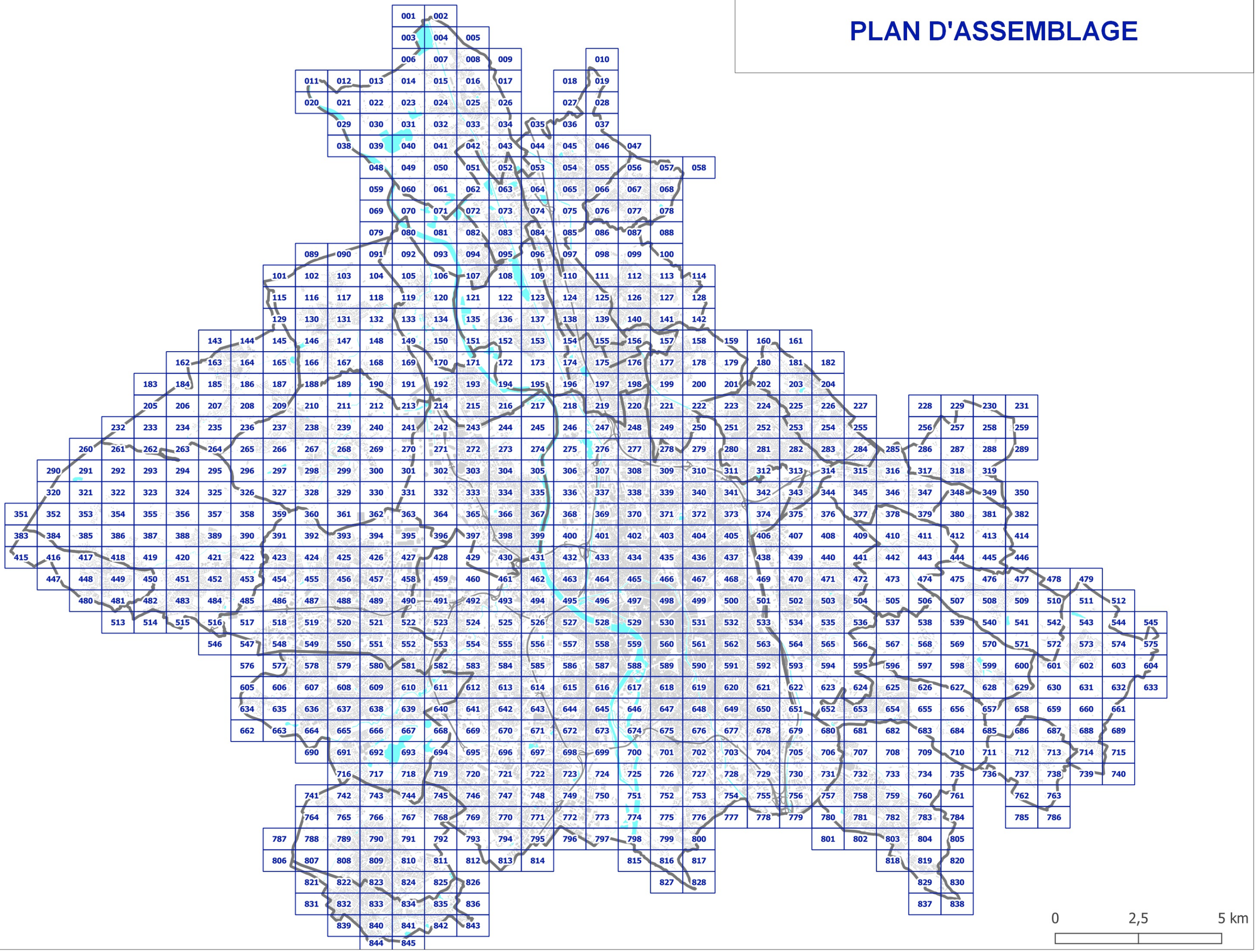

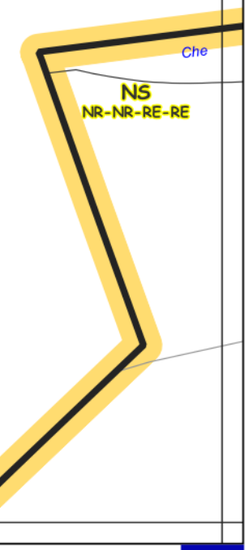

«Origine DGFIP Cadastre © Droits de l'Etat réservés ® 2022»

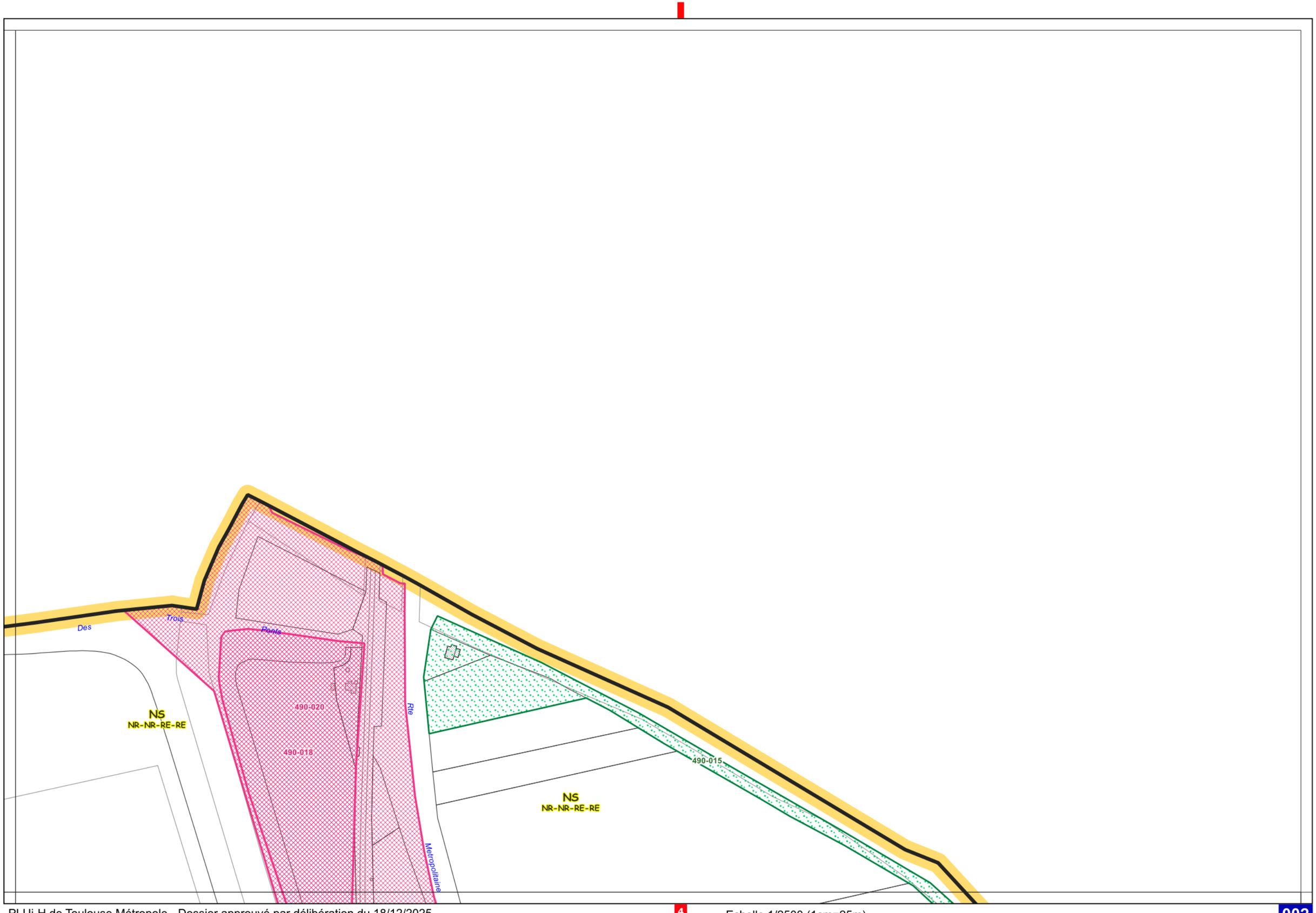

«Origine DGFIP Cadastre © Droits de l'Etat réservés ® 2022»

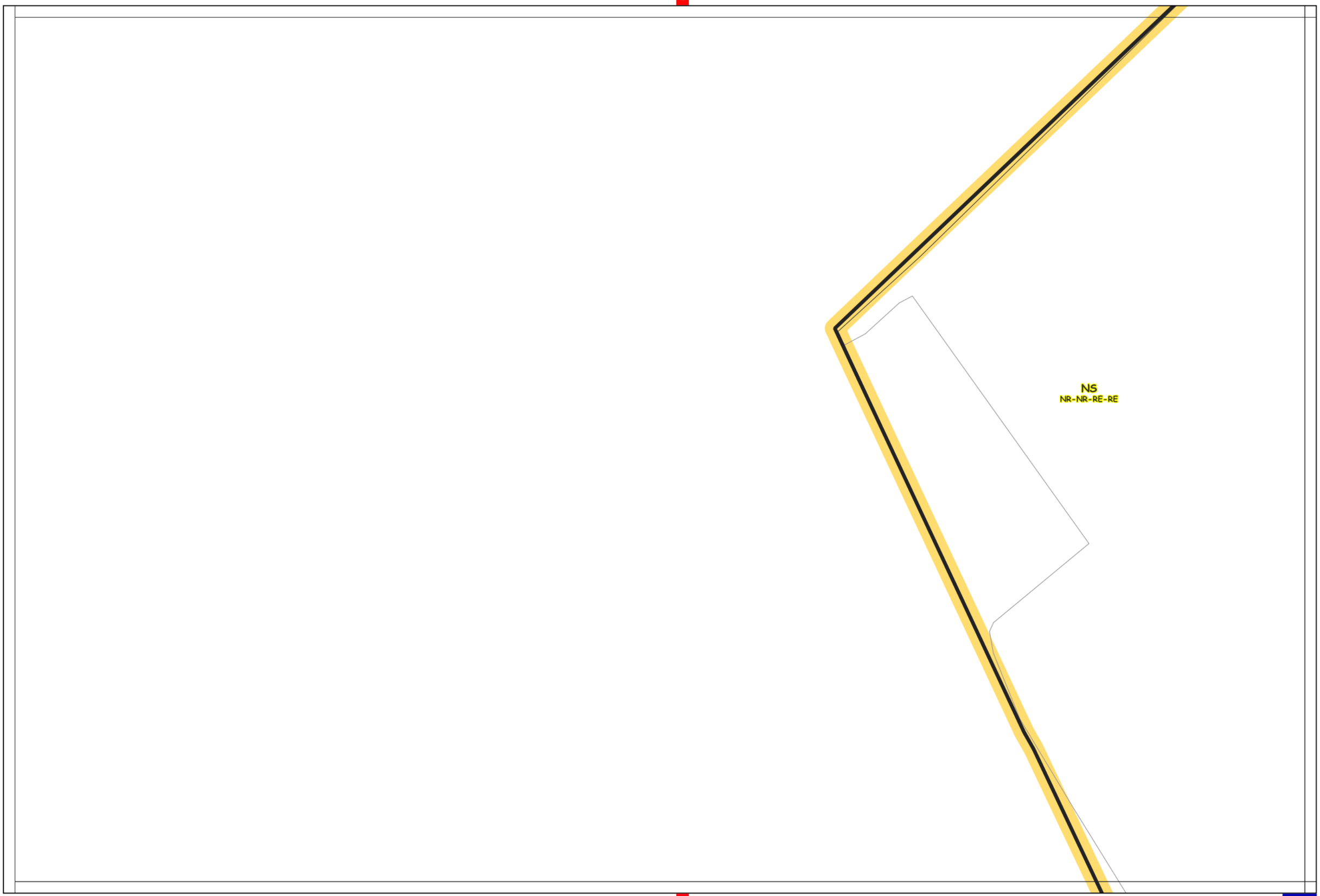

«Origine DGFIP Cadastre © Droits de l'Etat réservés ® 2022»



«Origine DGFIP Cadastre © Droits de l'Etat réservés ® 2022»

4

NS
NR-NR-RE-RE

490-015

A
RE-NR-NR-NR

490-014

490-014

UM7
6-NR-25-50

8

«Origine DGFIP Cadastre © Droits de l'Etat réservés ® 2022»

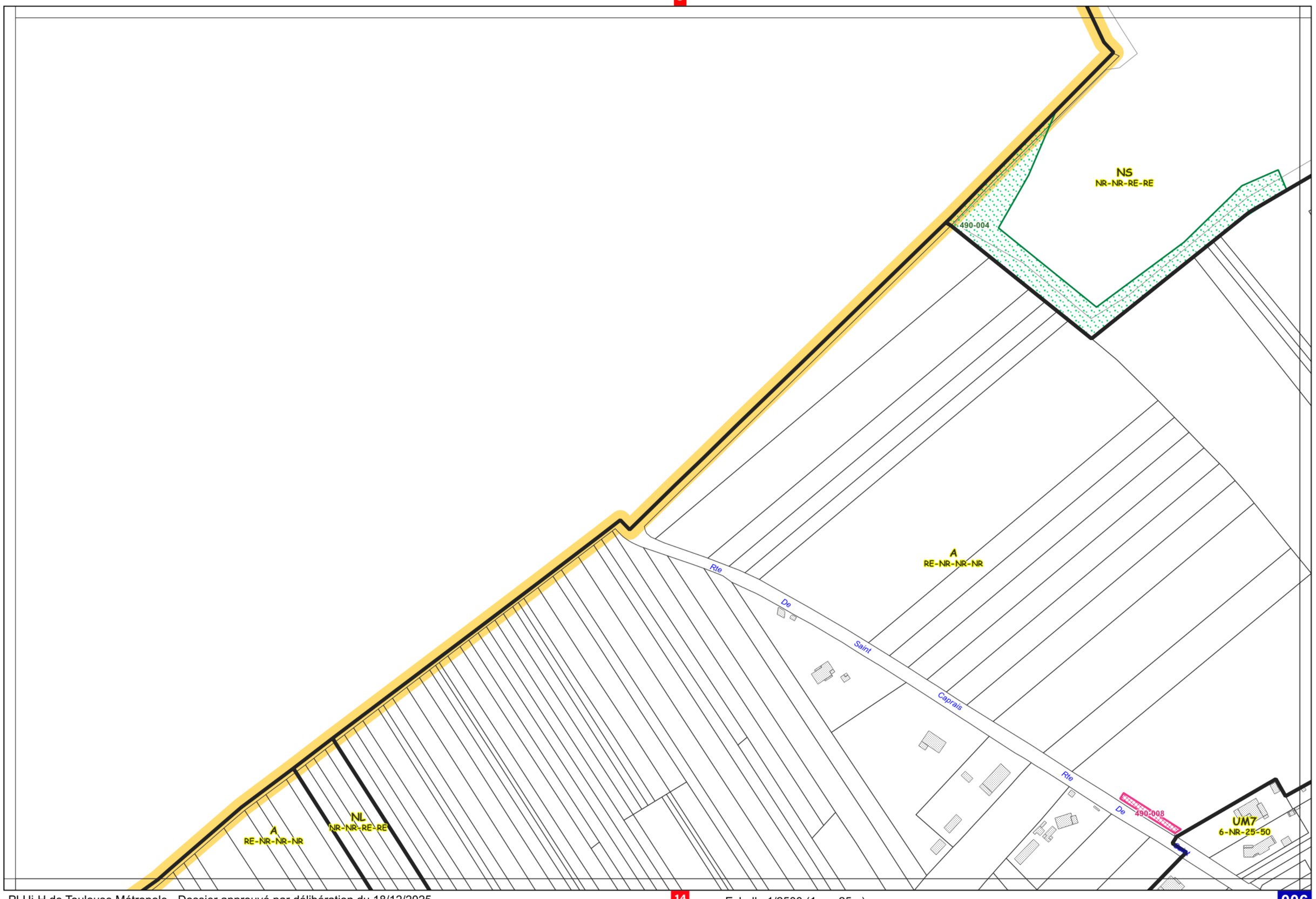

«Origine DGFIP Cadastre © Droits de l'Etat réservés ® 2022»

Echelle 1/2500 (1cm=25m)

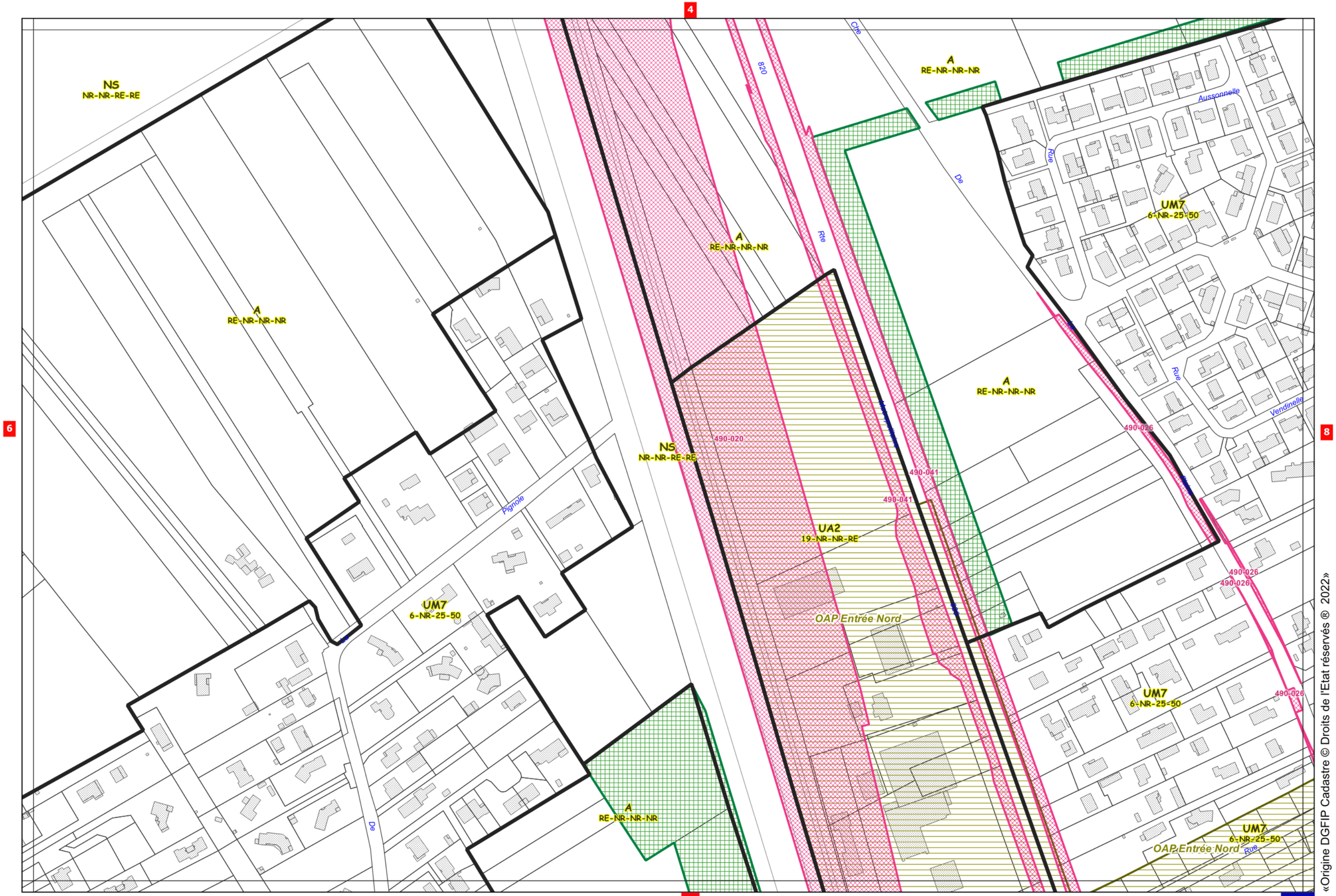

«Origine DGFIP Cadastre © Droits de l'Etat réservés ® 2022»

Echelle 1/2500 (1cm=25m)

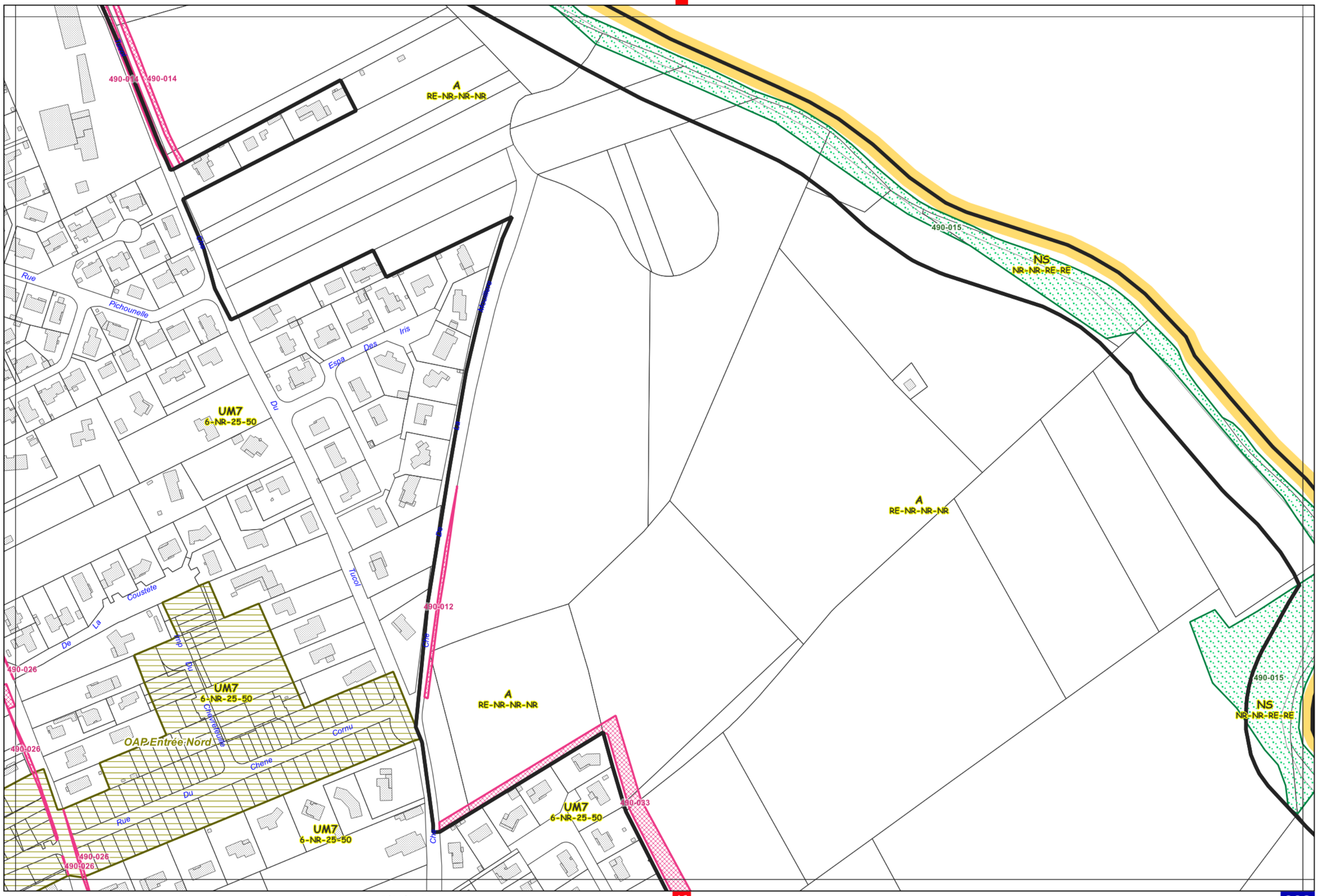

«Origine DGFIP Cadastre © Droits de l'Etat réservés ® 2022»

Echelle 1/2500 (1cm=25m)

8

NS
NR-NR-RE-RE

490-015

NS
NR-NR-RE-RE

«Origine DGFIP Cadastre © Droits de l'Etat réservés ® 2022»



«Origine DGFIP Cadastre © Droits de l'Etat réservés ® 2022»

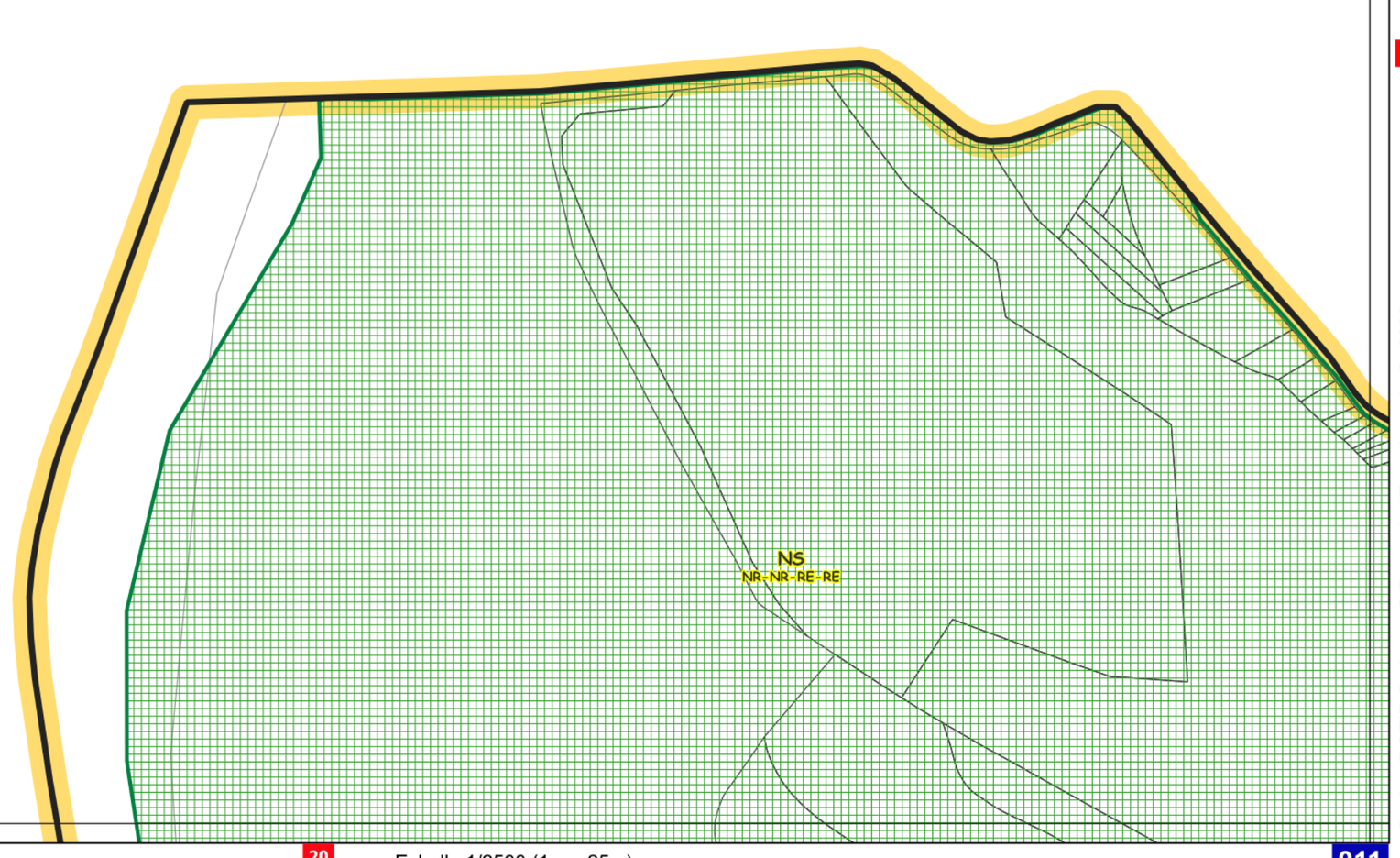

«Origine DGFIP Cadastre © Droits de l'Etat réservés ® 2022»

11

13

NS
NR-NR-RE-RE

NS
NR-NR-RE-RE

A
RE-NR-NR-NR

«Origine DGFIP Cadastre © Droits de l'Etat réservés ® 2022»

21

Echelle 1/2500 (1cm=25m)

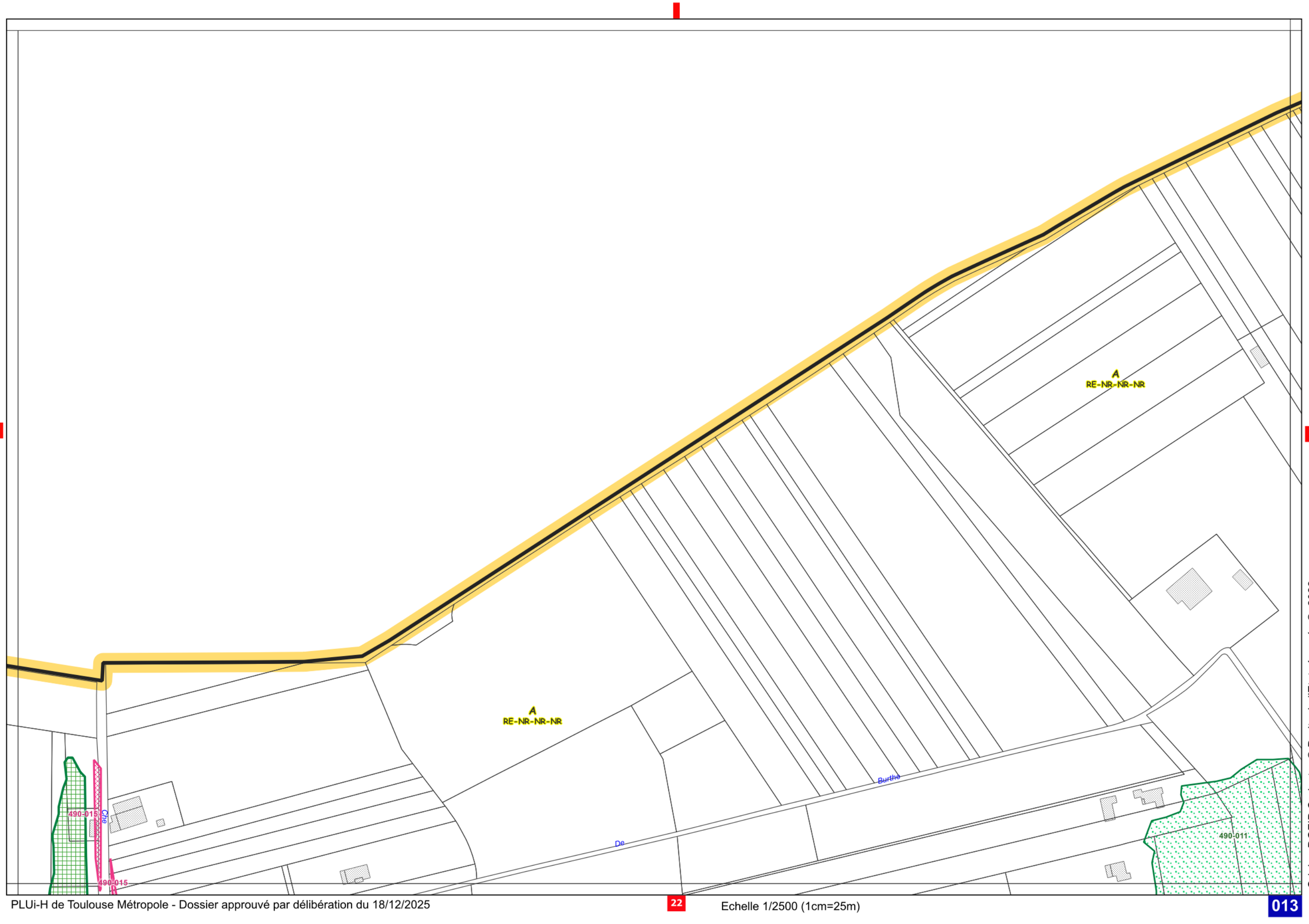

12

14

22

«Origine DGFIP Cadastre © Droits de l'Etat réservés ® 2022»

6

13

15

UM7
6-NR-25-50

A
RE-NR-NR-NR

A
RE-NR-NR-NR

NL
NR-NR-RE-RE

A
RE-NR-NR-NR

A
RE-NR-NR-NR

Caprais

Macons

490-011

«Origine DGFIP Cadastre © Droits de l'Etat réservés ® 2022»

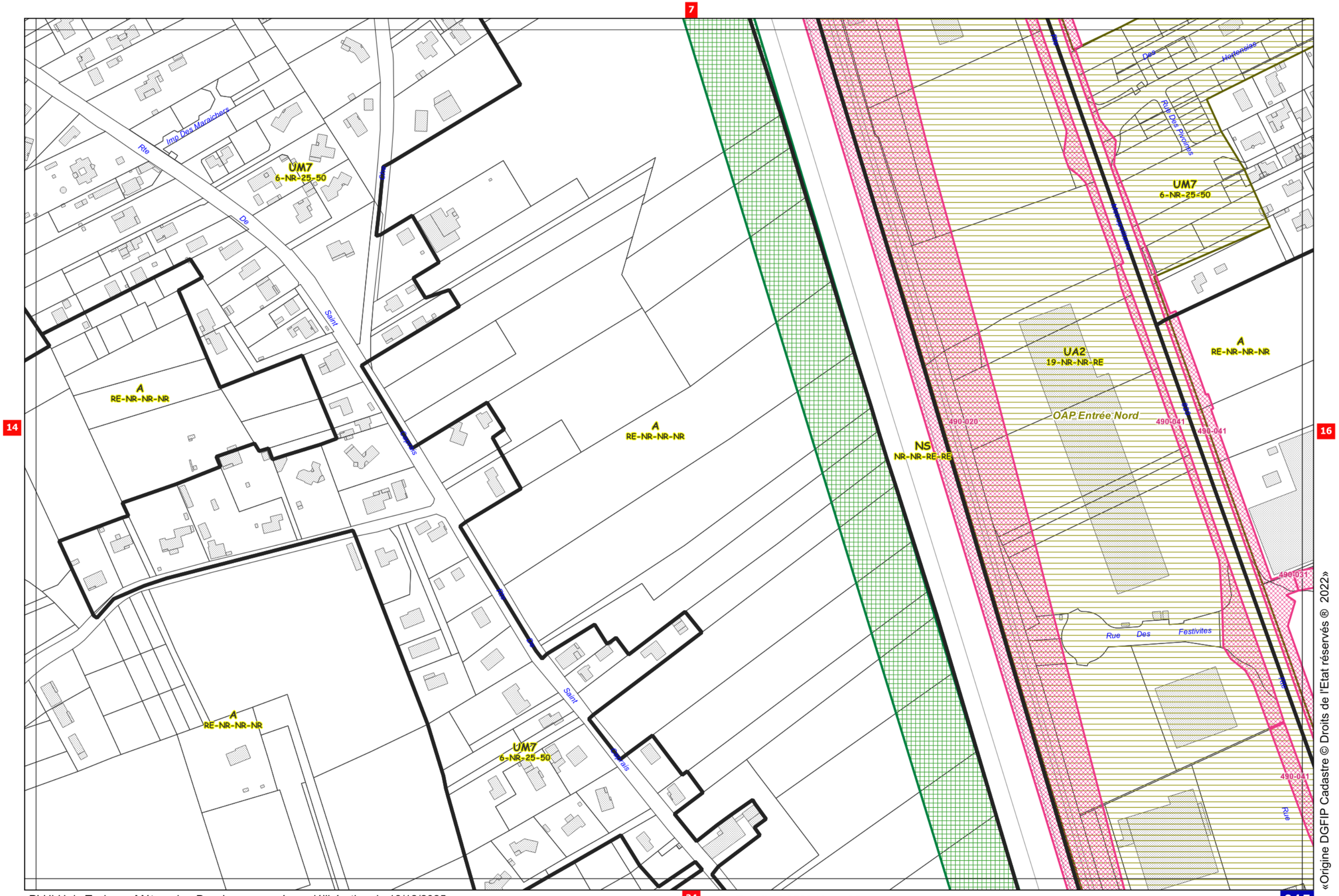

«Origine DGFIP Cadastre © Droits de l'Etat réservés ® 2022»

Echelle 1/2500 (1cm=25m)

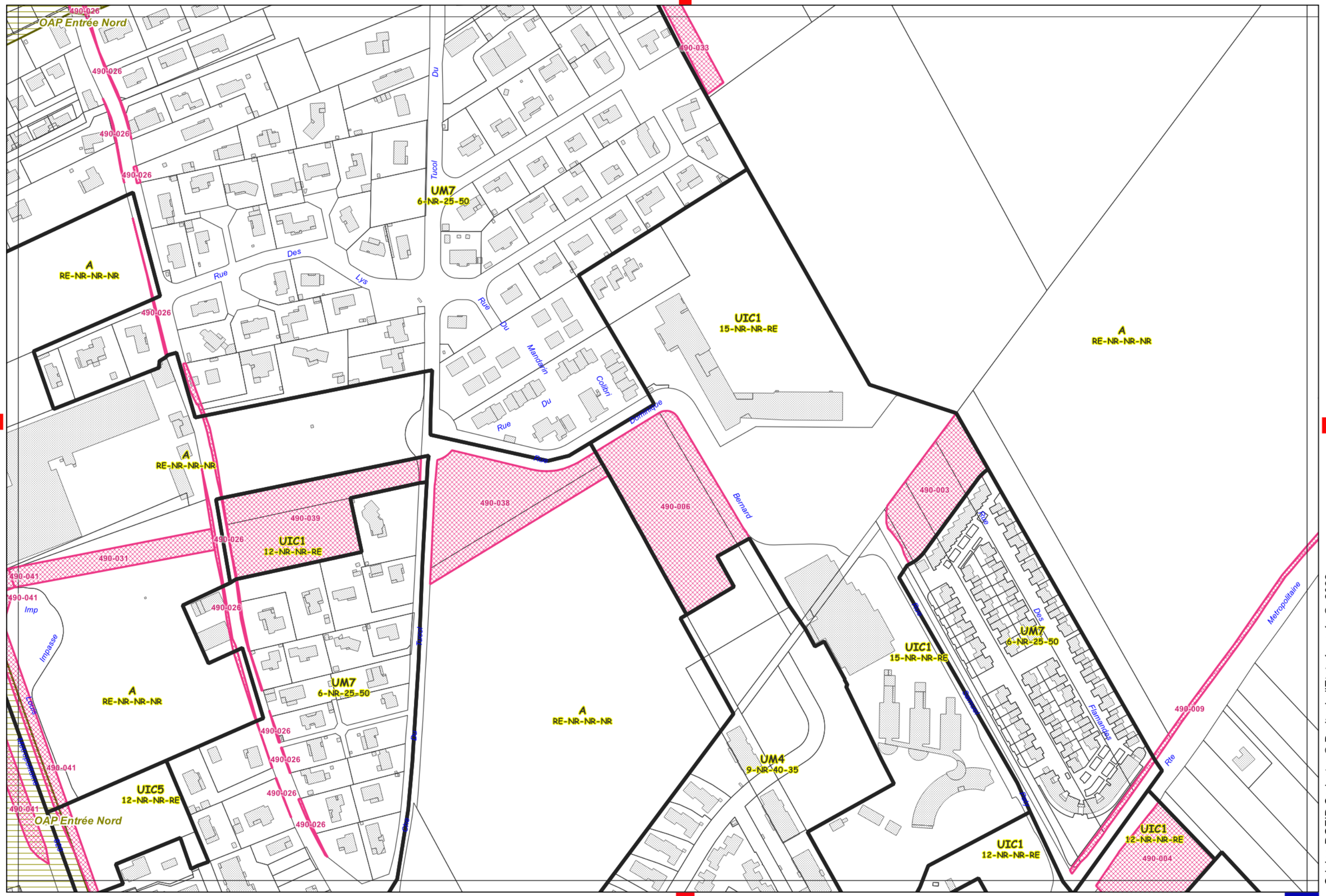

15
17
25

Echelle 1/2500 (1cm=25m)

«Origine DGFIP Cadastre © Droits de l'Etat réservés ® 2022»

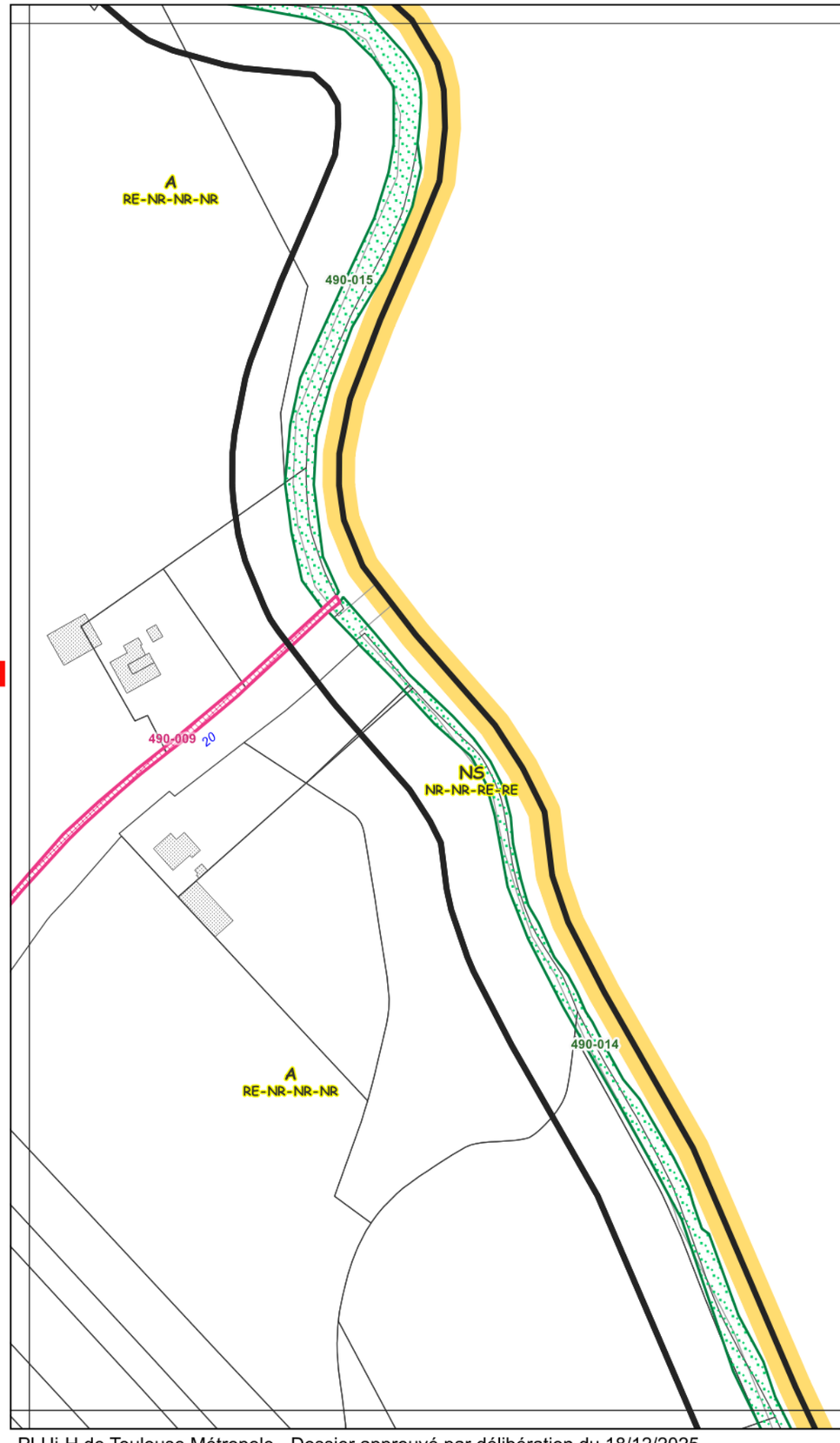

«Origine DGFIP Cadastre © Droits de l'Etat réservés ® 2022»

Echelle 1/2500 (1cm=25m)

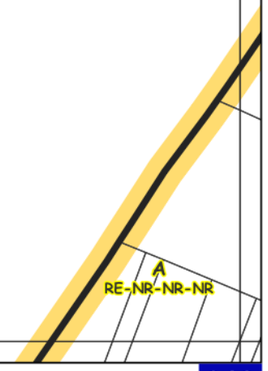

«Origine DGFIP Cadastre © Droits de l'Etat réservés ® 2022»

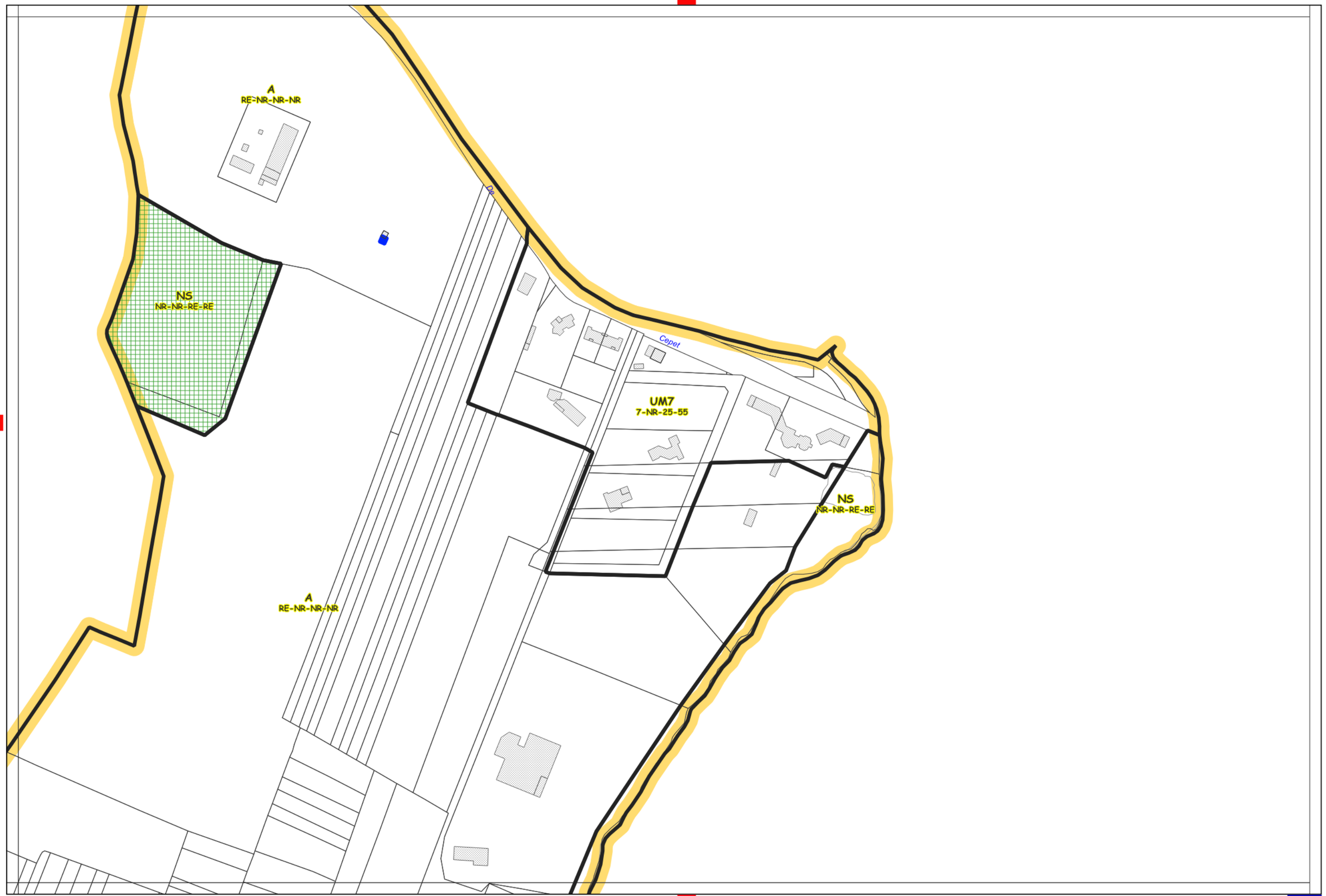

«Origine DGFIP Cadastre © Droits de l'Etat réservés ® 2022»

Echelle 1/2500 (1cm=25m)

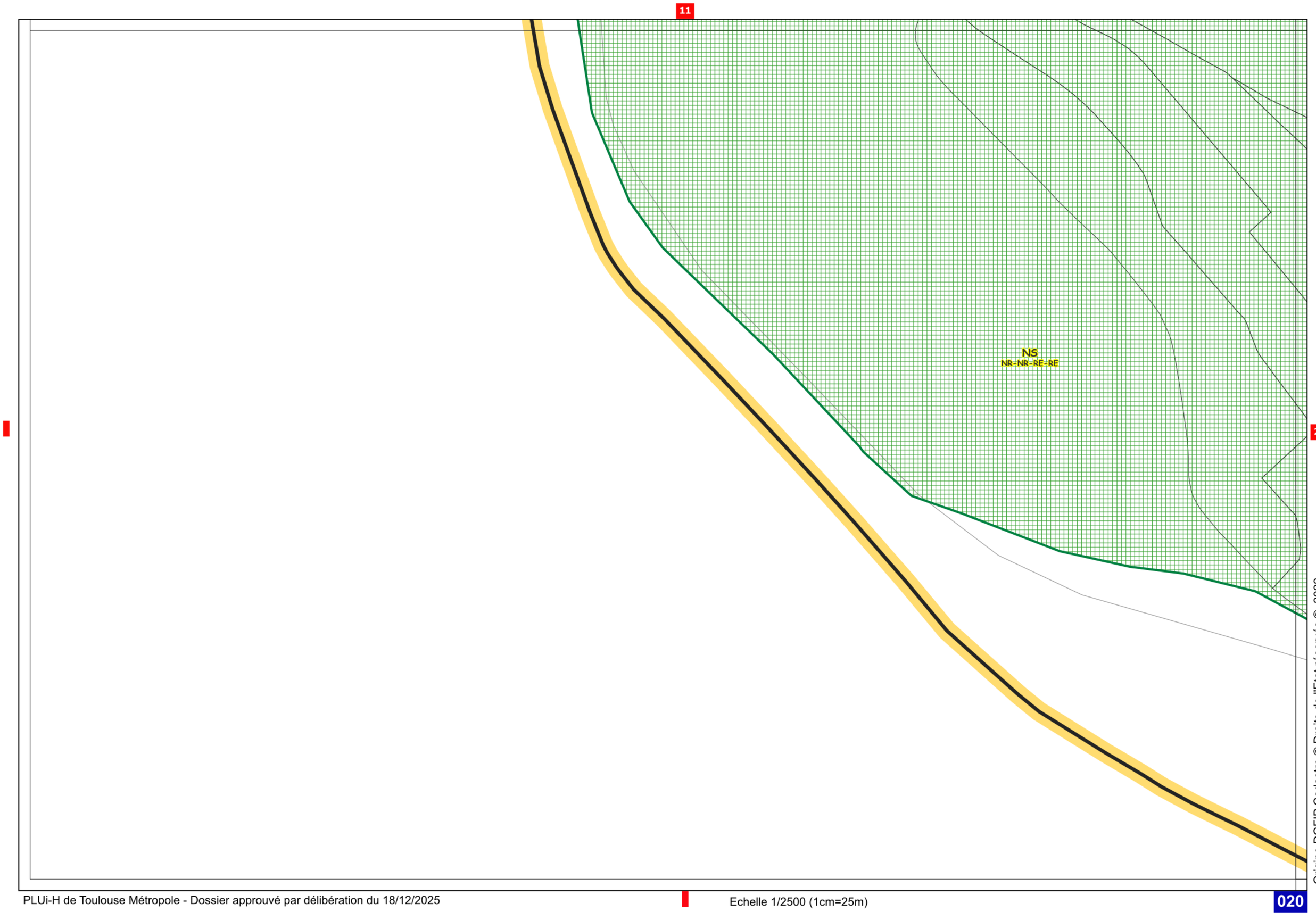

«Origine DGFIP Cadastre © Droits de l'Etat réservés ® 2022»

NS
NR-NR-RE-RE

NS
NR-NR-RE-RE

Che

Du

A
RE-NR-NR-NR

Port

NS
NR-NR-RE-RE

Du

«Origine DGFIP Cadastre © Droits de l'Etat réservés ® 2022»

Echelle 1/2500 (1cm=25m)

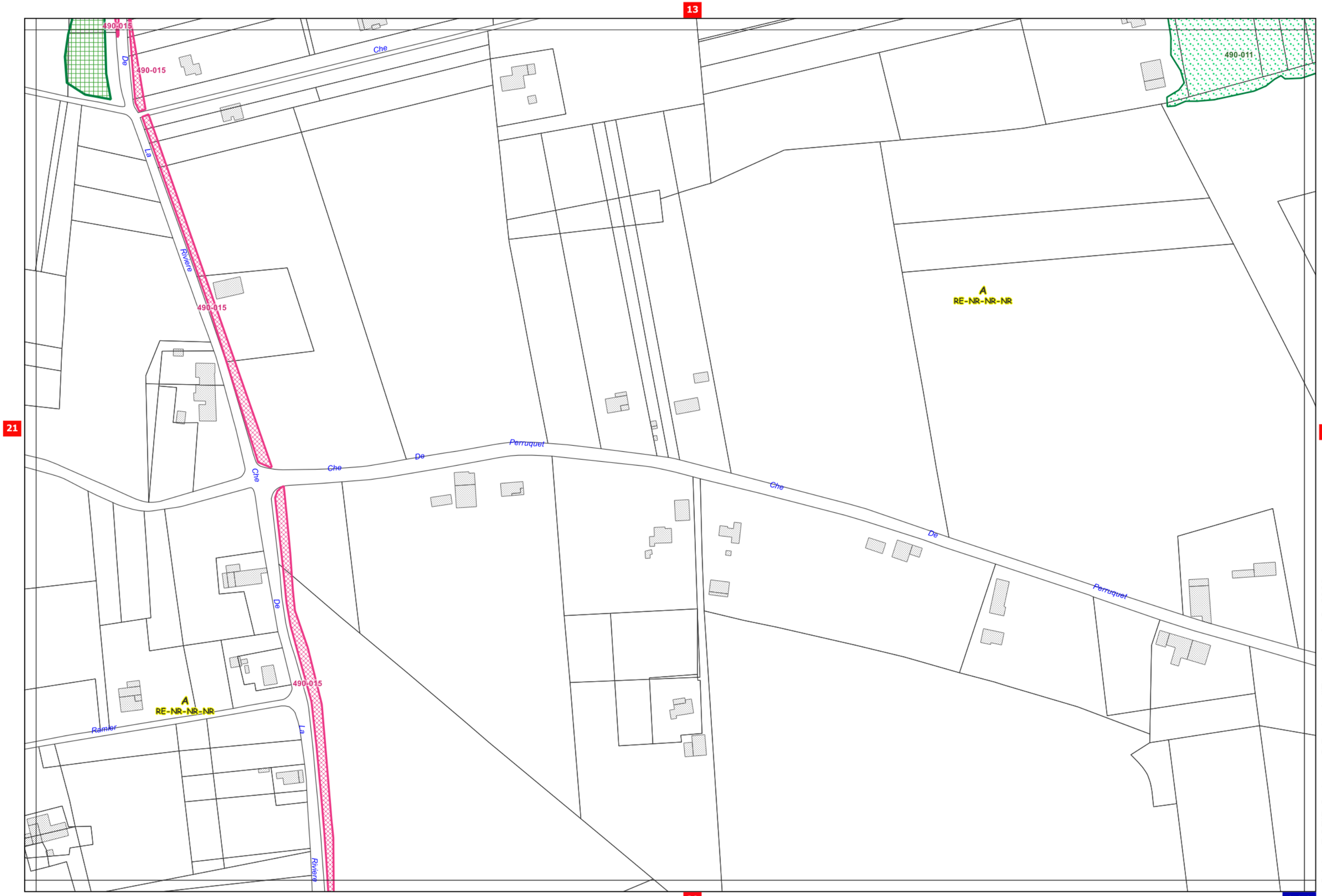

«Origine DGFIP Cadastre © Droits de l'Etat réservés ® 2022»

Echelle 1/2500 (1cm=25m)

14

22

24

31

490-011

NL
NR-NR-RE-RE

A
RE-NR-NR-NR

A
RE-NR-NR-NR

Che

De

Perruquet

Che

De

Perruquet

NL
NR-NR-RE-RE

490-034

490-007

NL
NR-NR-RE-RE

«Origine DGFIP Cadastre © Droits de l'Etat réservés ® 2022»

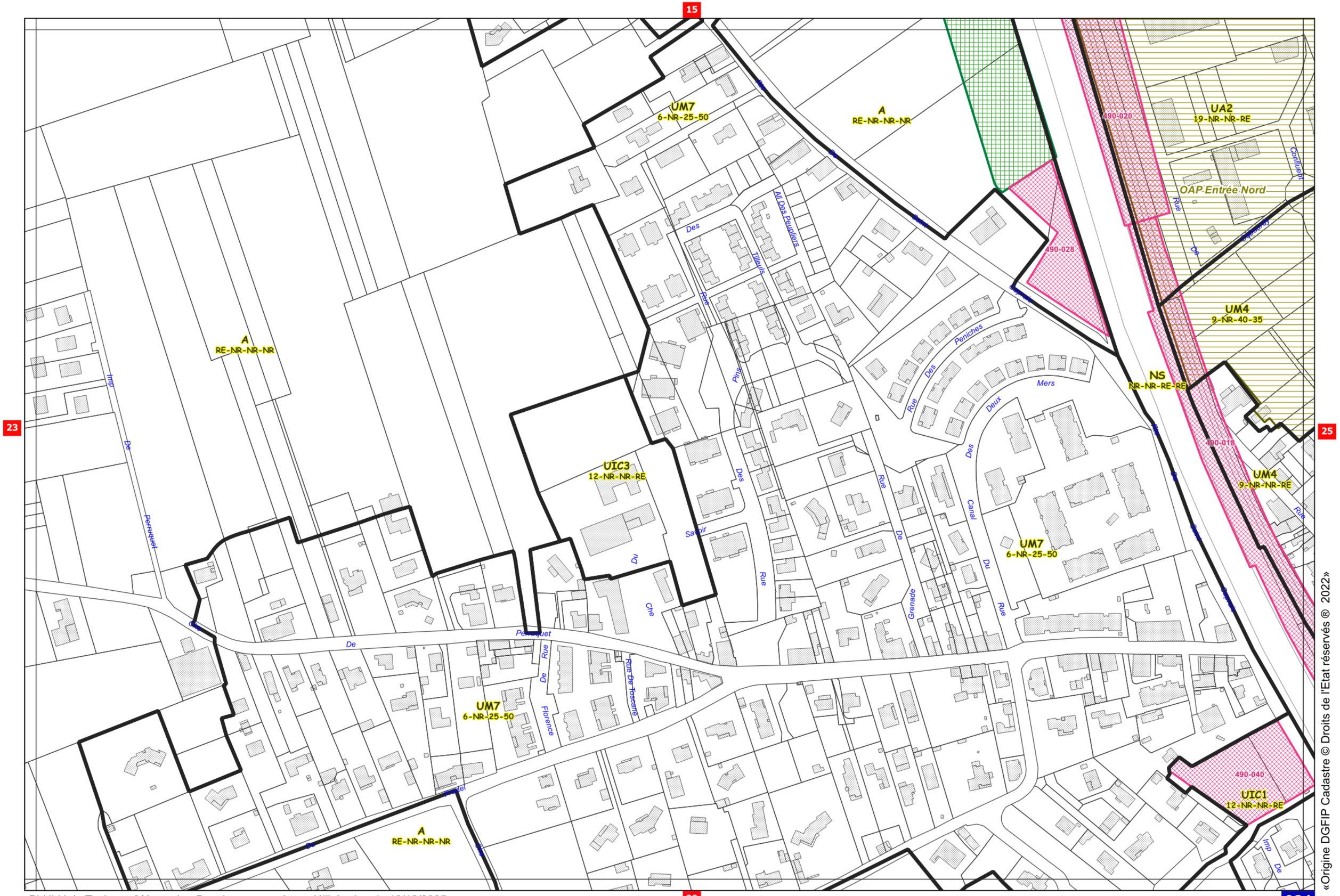

«Origine DGFIP Cadastre © Droits de l'Etat réservés ® 2022»

Echelle 1/2500 (1cm=25m)

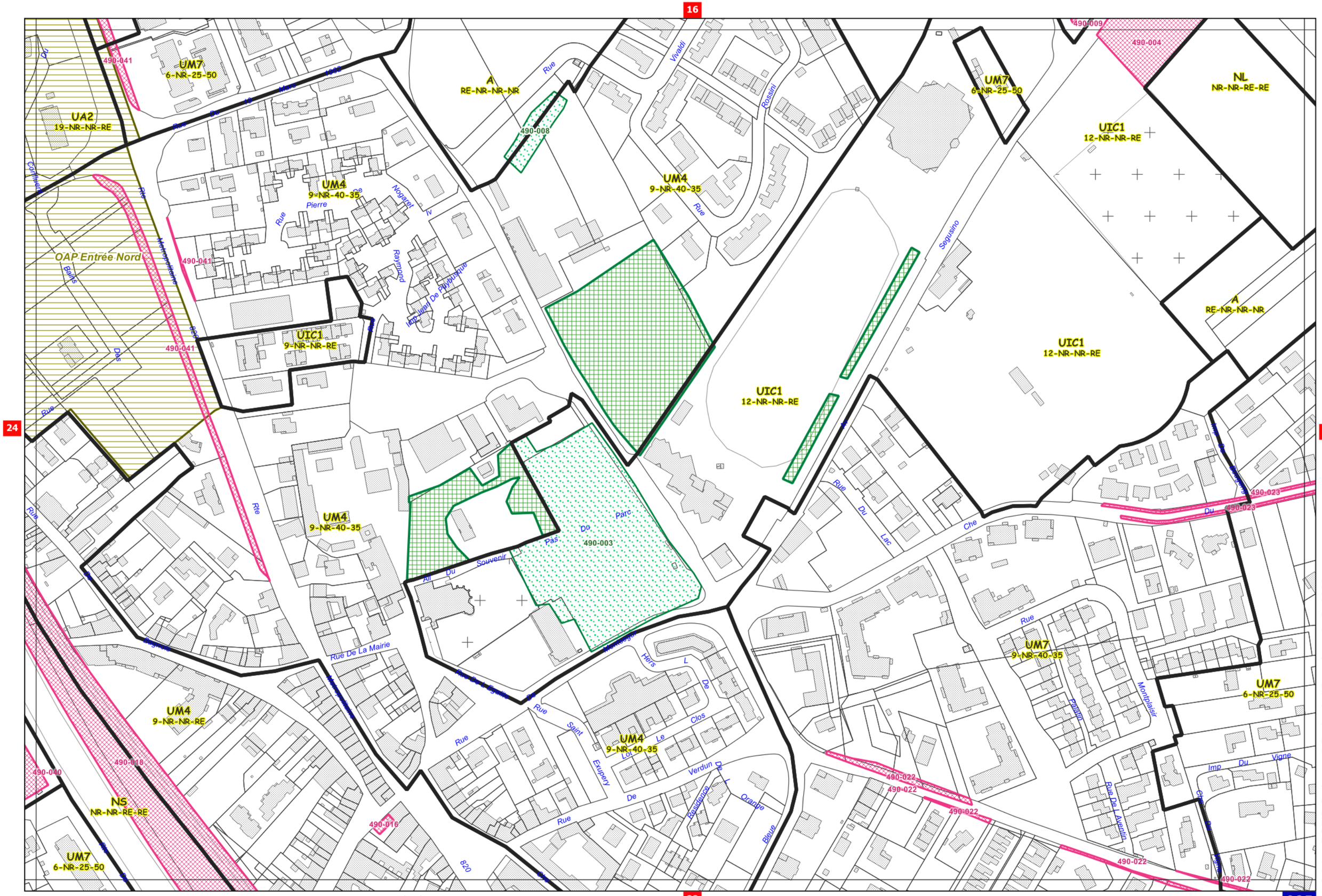

Echelle 1/2500 (1cm=25m)

«Origine DGFIP Cadastre © Droits de l'Etat réservés ® 2022»

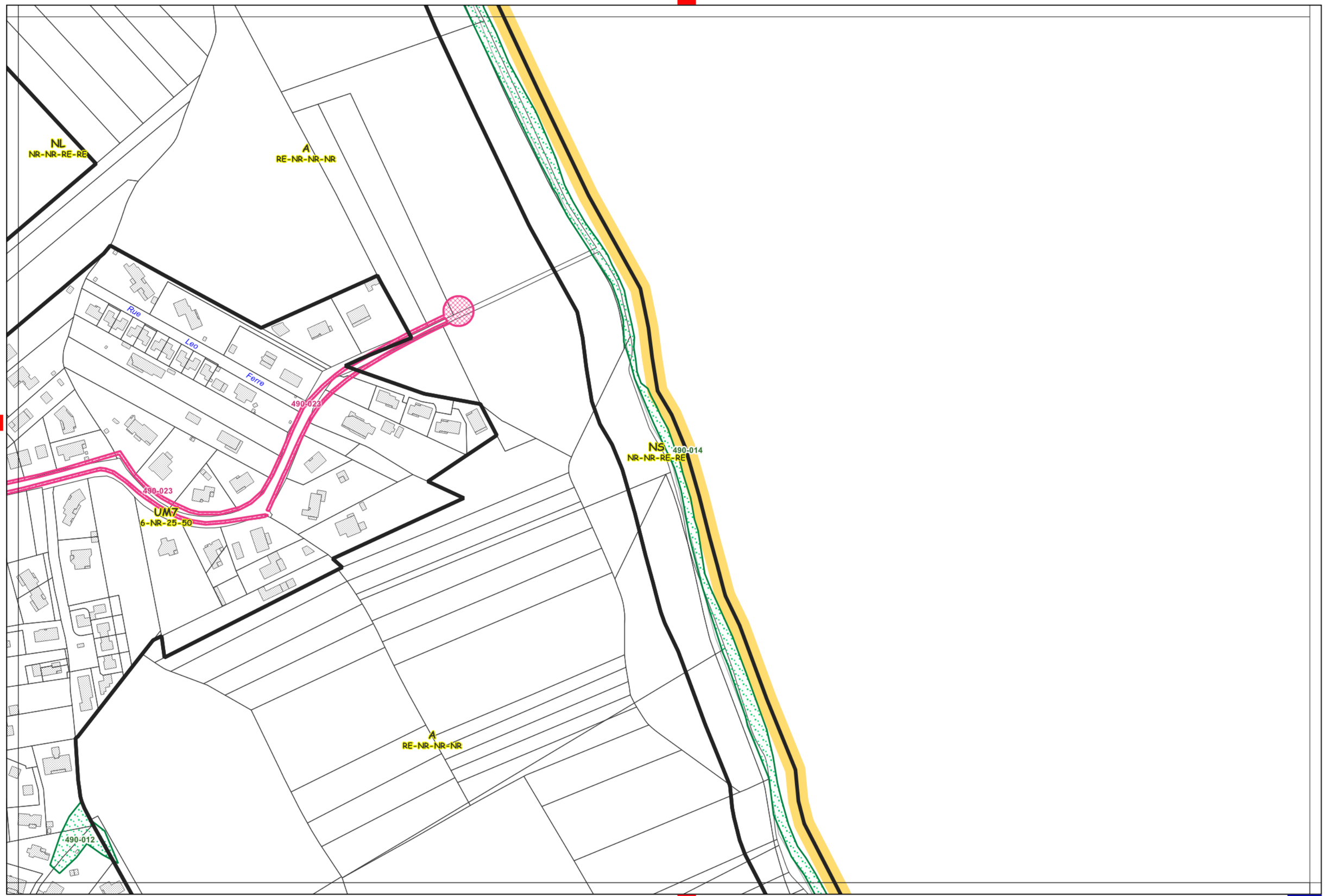

«Origine DGFIP Cadastre © Droits de l'Etat réservés ® 2022»

18

28

A
RE-NR-NR-NR

NS
NR-NR-RE-RE

NS
NR-NR-RE-RE

36

«Origine DGFIP Cadastre © Droits de l'Etat réservés ® 2022»

Echelle 1/2500 (1cm=25m)



«Origine DGFIP Cadastre © Droits de l'Etat réservés ® 2022»

21

30

NS
NR-NR-RE-RE

A
RE-NR-NR-NR

NS
NR-NR-RE-RE

38

Echelle 1/2500 (1cm=25m)

«Origine DGFIP Cadastre © Droits de l'Etat réservés ® 2022»

22

29

31

39

A
RE-NR-NR-NR

A
RE-NR-NR-NR

NS
NR-NR-RE-RE

NL
NR-NR-RE-RE

490-015

490-015

490-015

490-015

Rivière

Che

De

Pradel

Du

Che

Du

Pradel

Che

Rivière

«Origine DGFIP Cadastre © Droits de l'Etat réservés ® 2022»

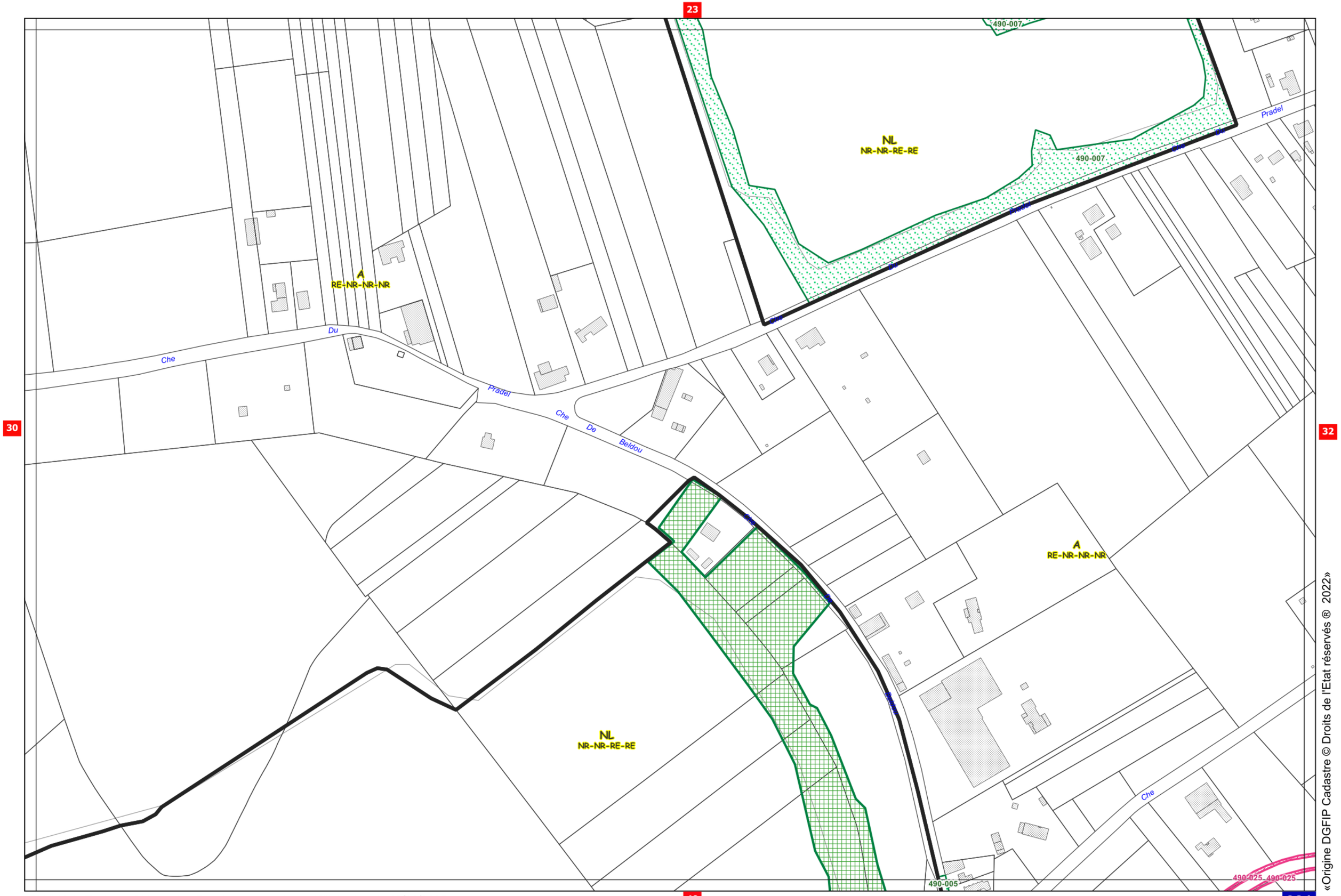

«Origine DGFIP Cadastre © Droits de l'Etat réservés ® 2022»

Echelle 1/2500 (1cm=25m)

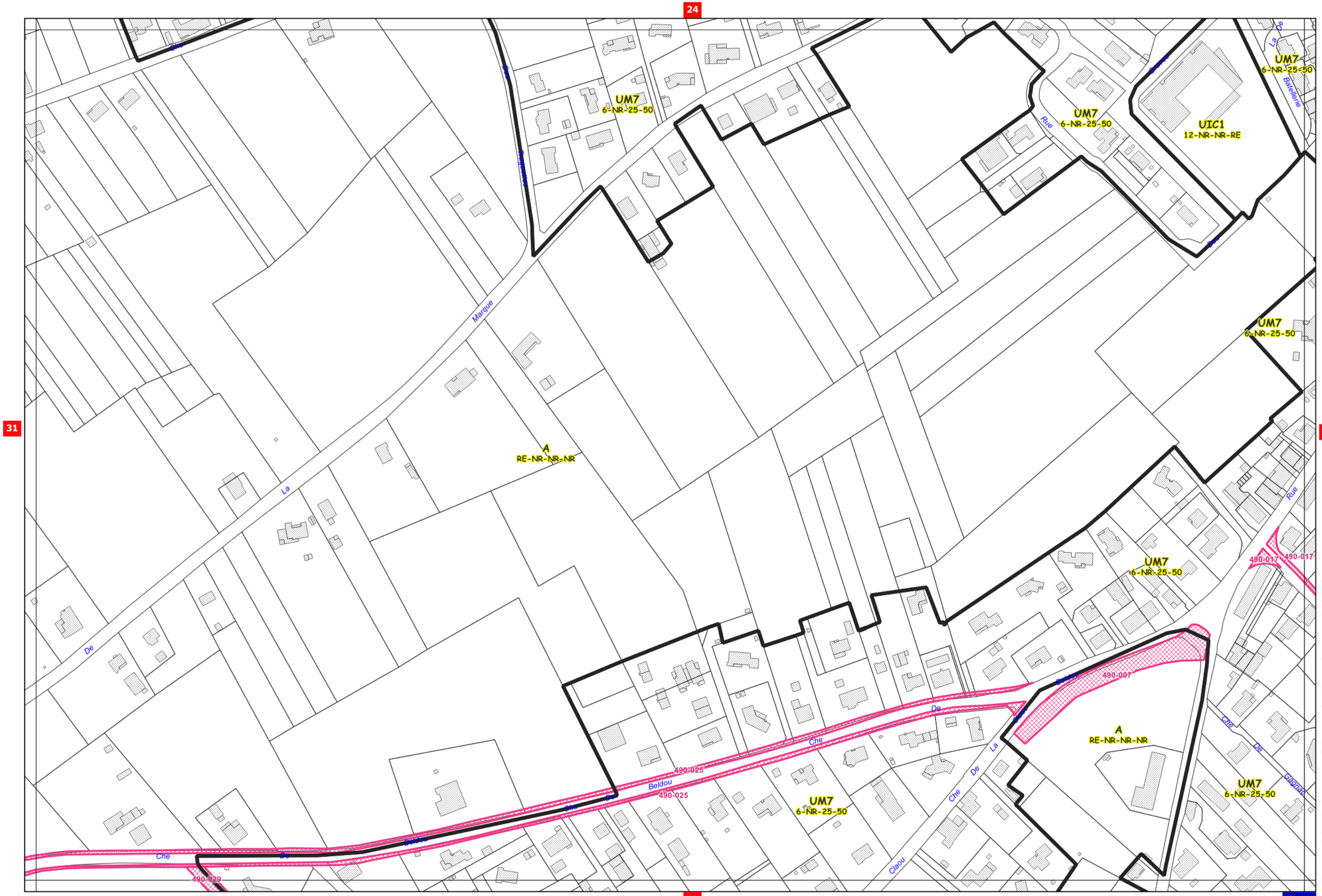

«Origine DGFIP Cadastre © Droits de l'Etat réservés ® 2022»

Echelle 1/2500 (1cm=25m)

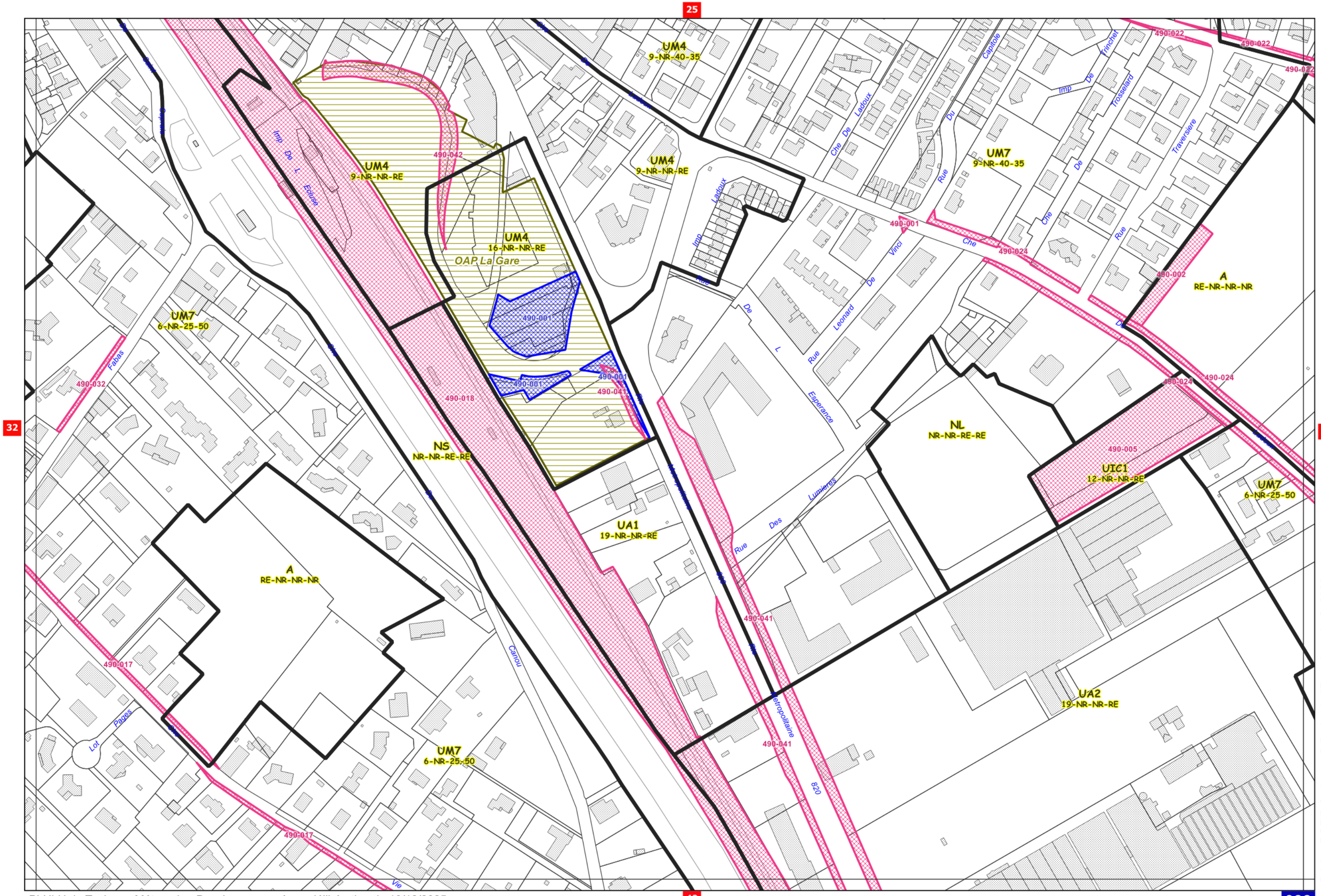

«Origine DGFIP Cadastre © Droits de l'Etat réservés ® 2022»

Echelle 1/2500 (1cm=25m)

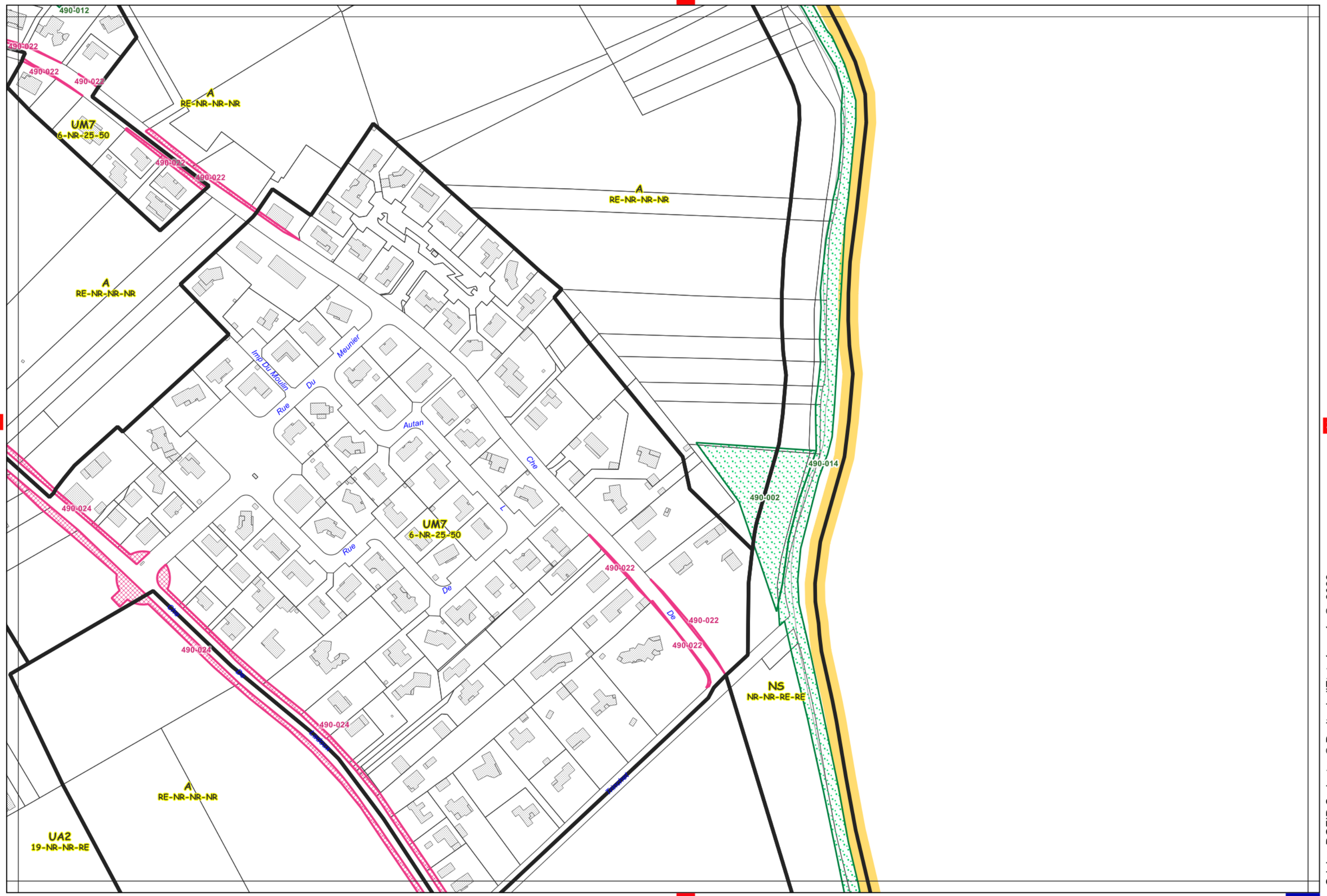

Echelle 1/2500 (1cm=25m)

«Origine DGFIP Cadastre © Droits de l'Etat réservés ® 2022»

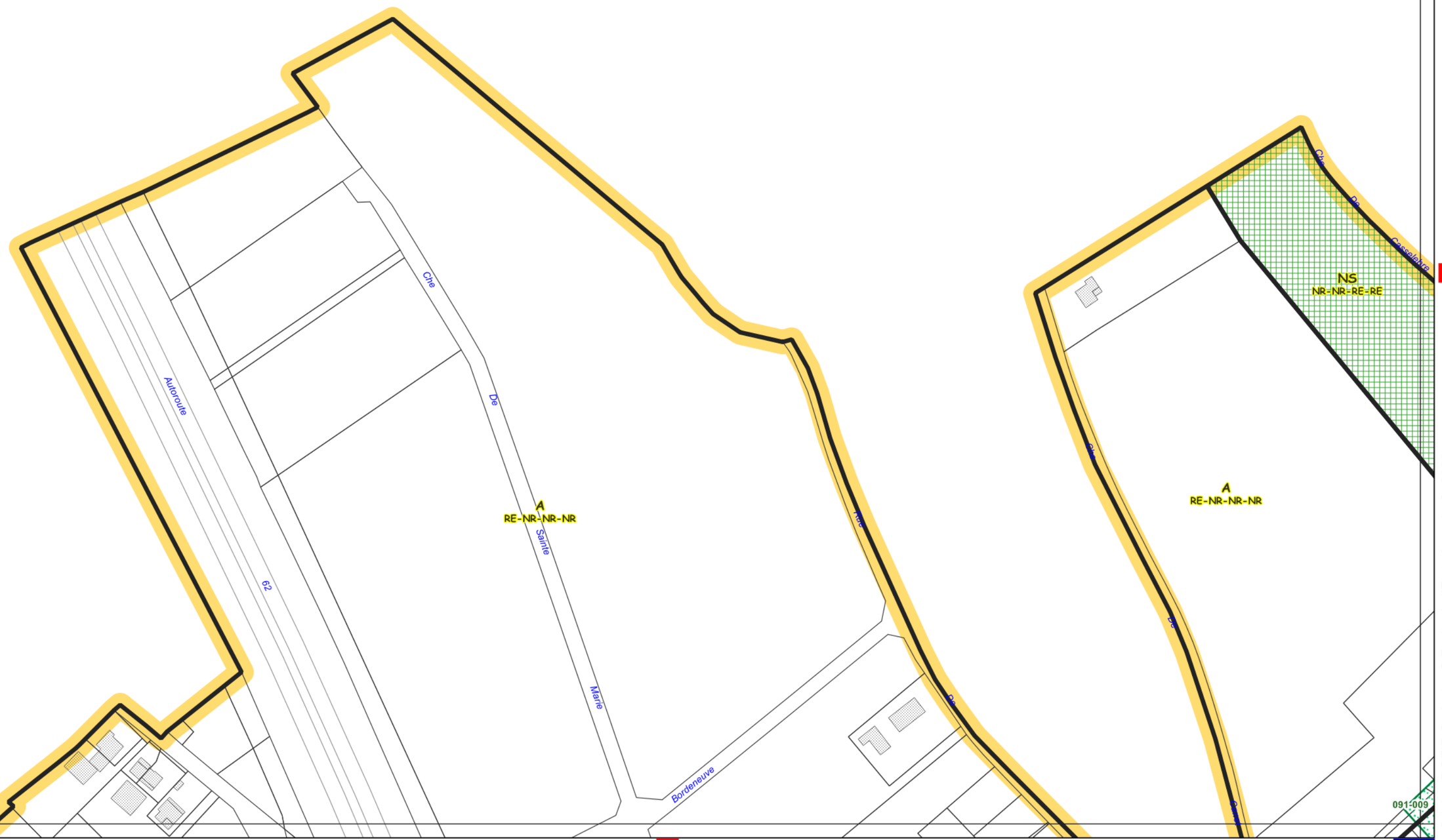

«Origine DGFIP Cadastre © Droits de l'Etat réservés ® 2022»

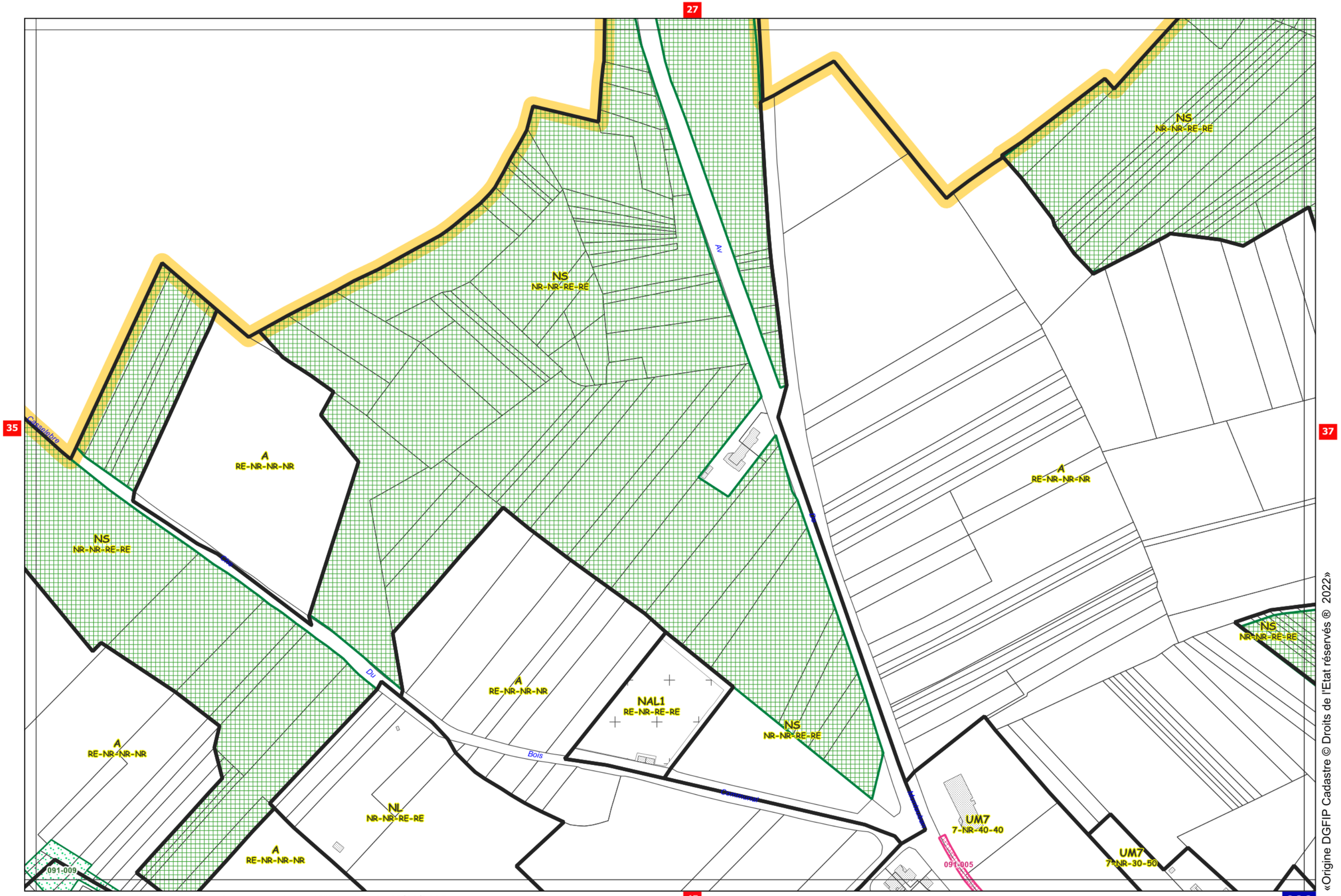

«Origine DGFIP Cadastre © Droits de l'Etat réservés ® 2022»

Echelle 1/2500 (1cm=25m)

28

36

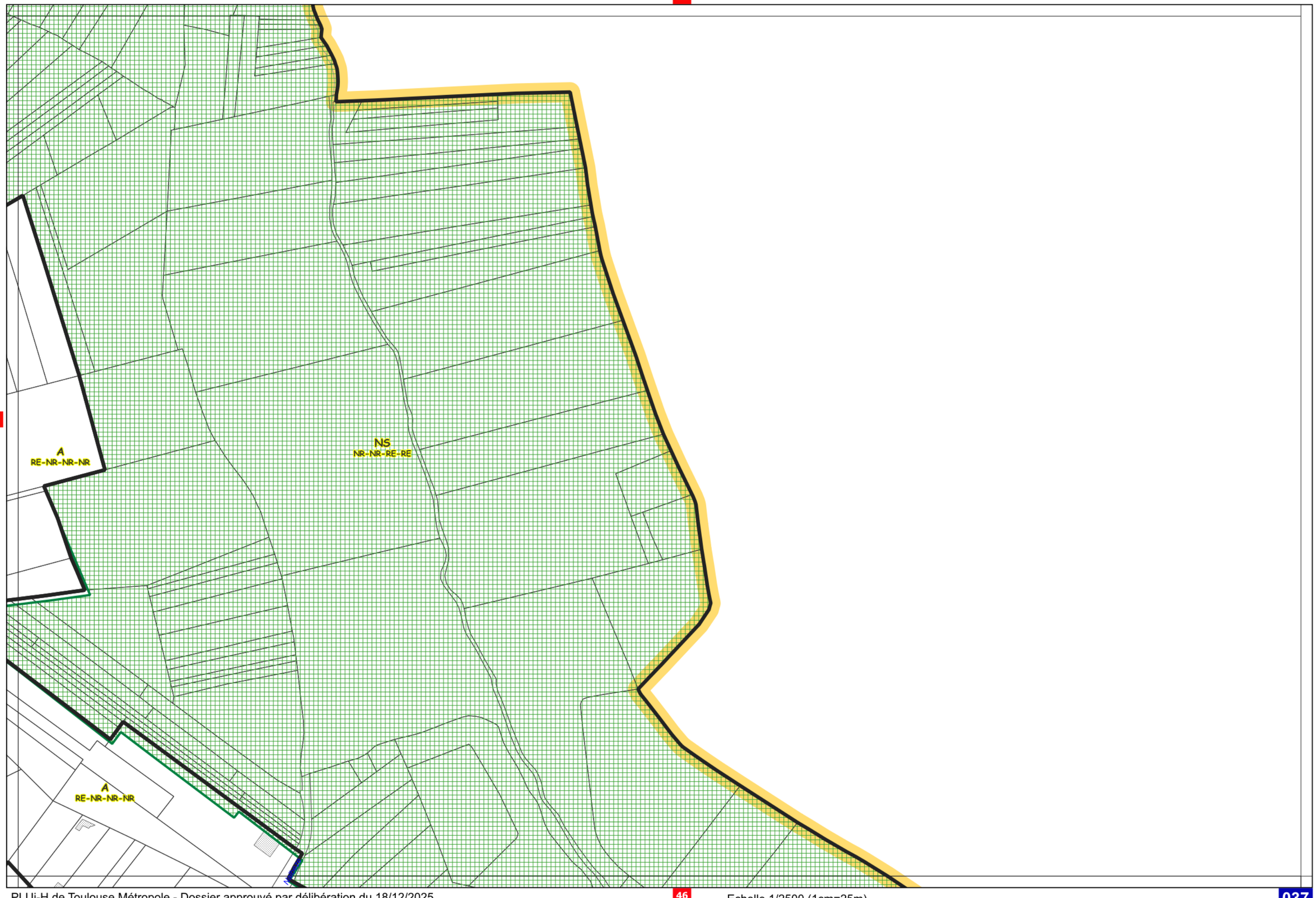

46

«Origine DGFIP Cadastre © Droits de l'Etat réservés ® 2022»



«Origine DGFIP Cadastre © Droits de l'Etat réservés ® 2022»

Echelle 1/2500 (1cm=25m)

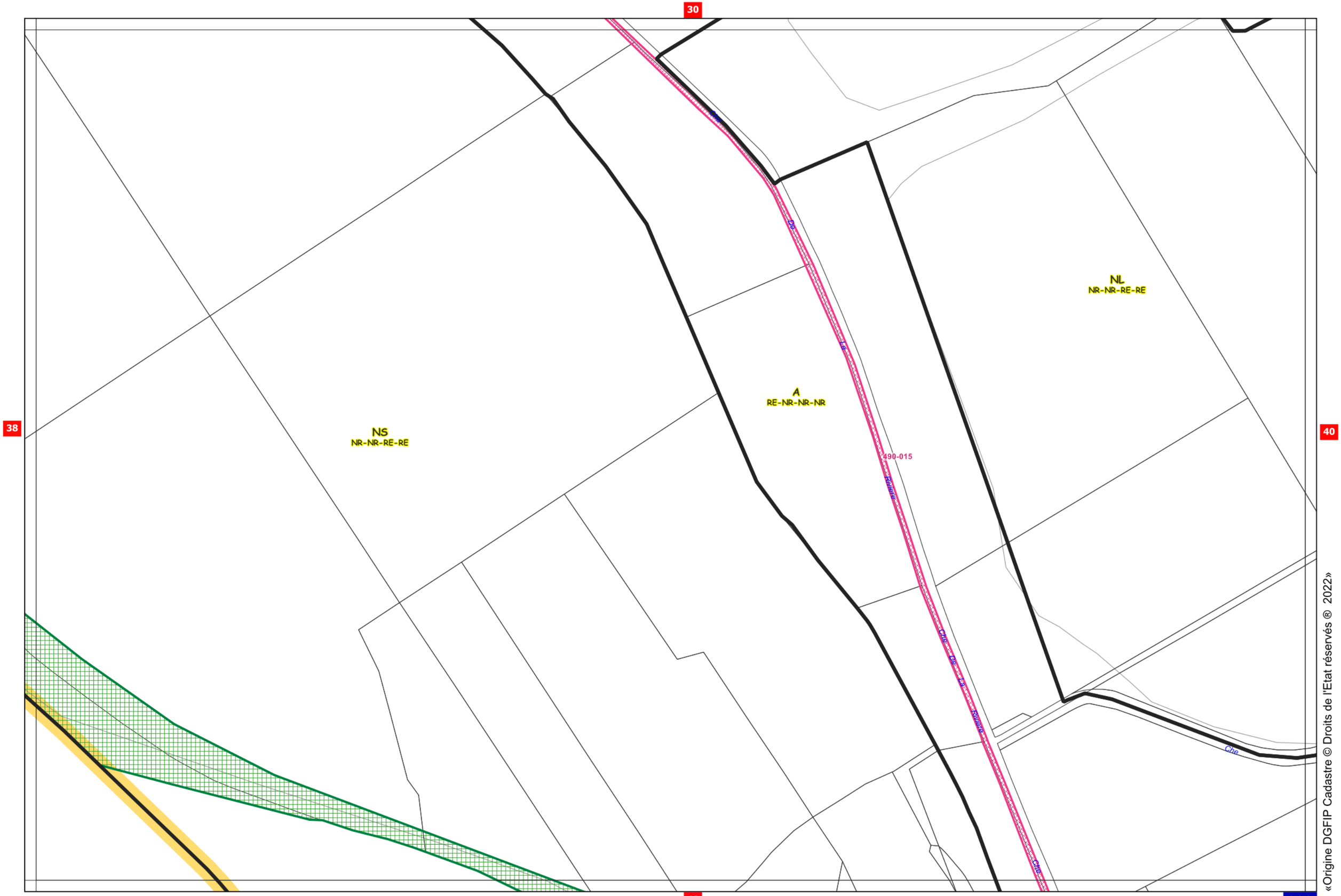

«Origine DGFIP Cadastre © Droits de l'Etat réservés ® 2022»

Echelle 1/2500 (1cm=25m)

NL
NR-NR-RE-RE

AAL1
RE-NR-RE-RE

490-005

490-010

490-025

490-025

Beldou

De

Che

De

490-030

Sirac

490-027

490-027

La

Bourdette

De

Che

A
RE-NR-NR-NR

Bordeblanque

De

Che

De

Sirac

Sirac

Claou

«Origine DGFIP Cadastre © Droits de l'Etat réservés ® 2022»

Echelle 1/2500 (1cm=25m)

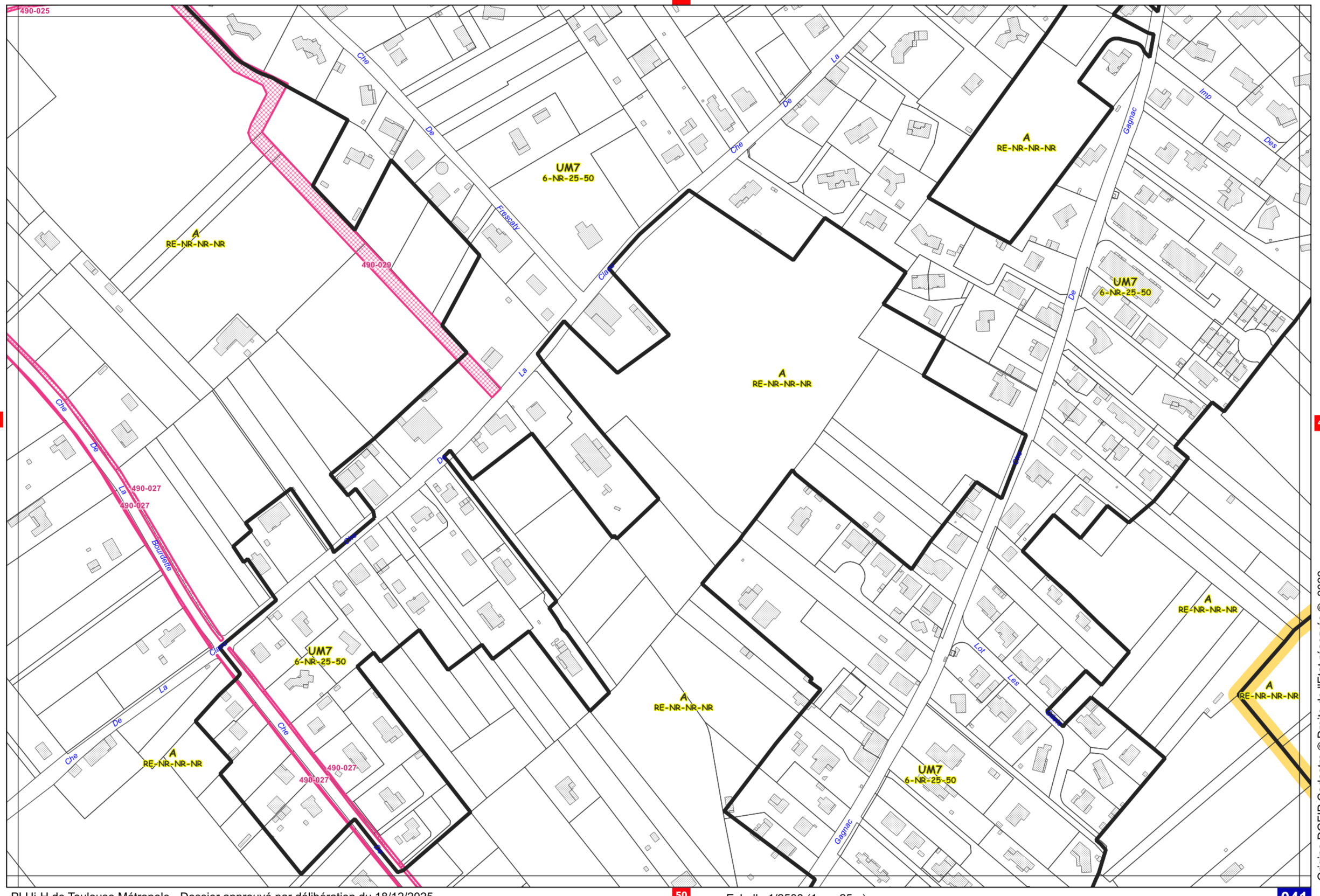

«Origine DGFIP Cadastre © Droits de l'Etat réservés ® 2022»

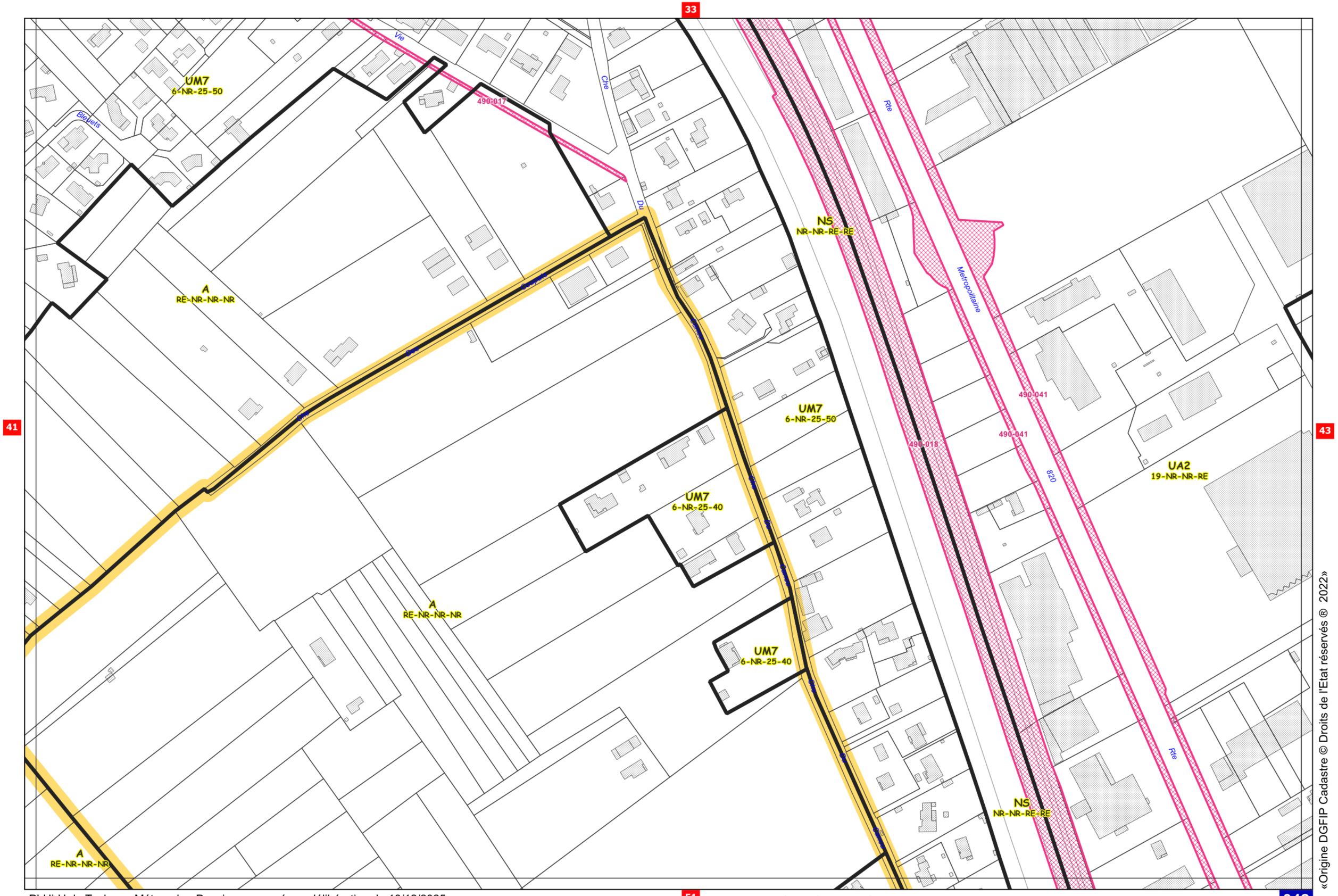

«Origine DGFIP Cadastre © Droits de l'Etat réservés ® 2022»

Echelle 1/2500 (1cm=25m)

34

42

44

52

UA2
19-NR-NR-RE

A
RE-NR-NR-NR

UM7
6-NR-25-50

490-024

490-014

490-009

NS
NR-NR-RE-RE

490-013

091-006

Lafont

Imp Marie Et Françoise

Ladoux

UA3
17-NR-60-RE

AUA2B
30-NR-NR-RE

OAP Les Cabanes

293-009

490-036

«Origine DGFIP Cadastre © Droits de l'Etat réservés ® 2022»

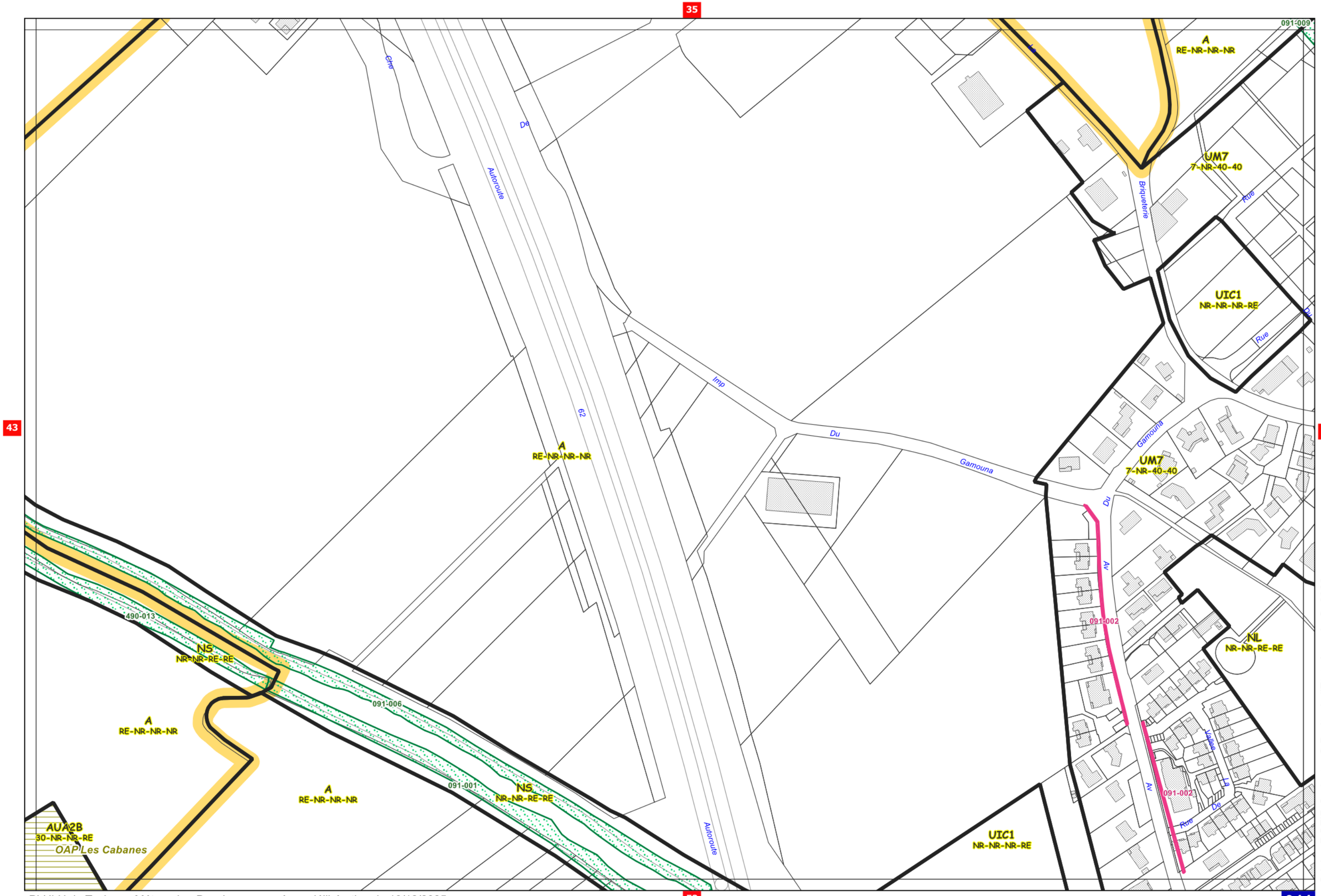

«Origine DGFIP Cadastre © Droits de l'Etat réservés ® 2022»

Echelle 1/2500 (1cm=25m)

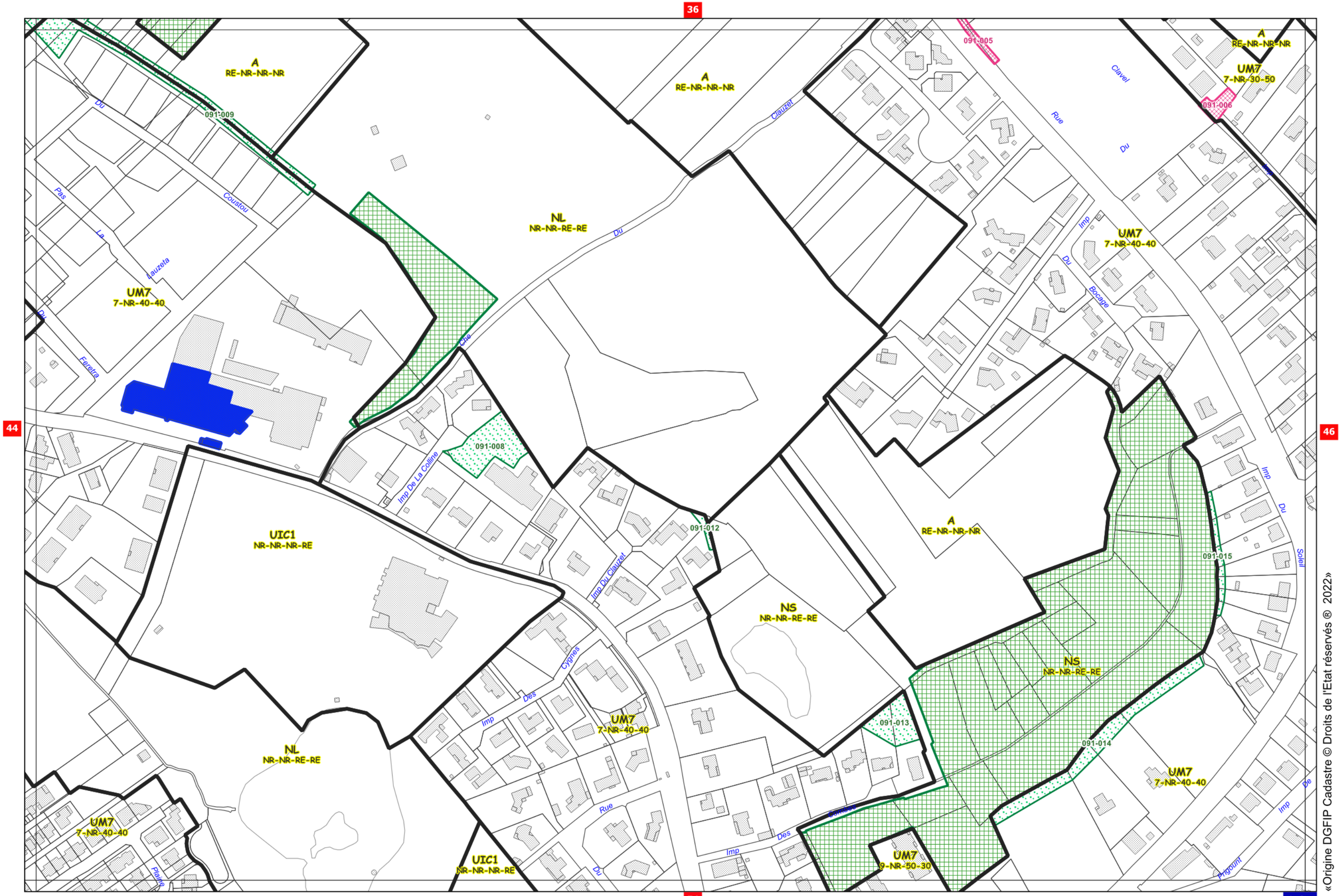

«Origine DGFIP Cadastre © Droits de l'Etat réservés ® 2022»

Echelle 1/2500 (1cm=25m)

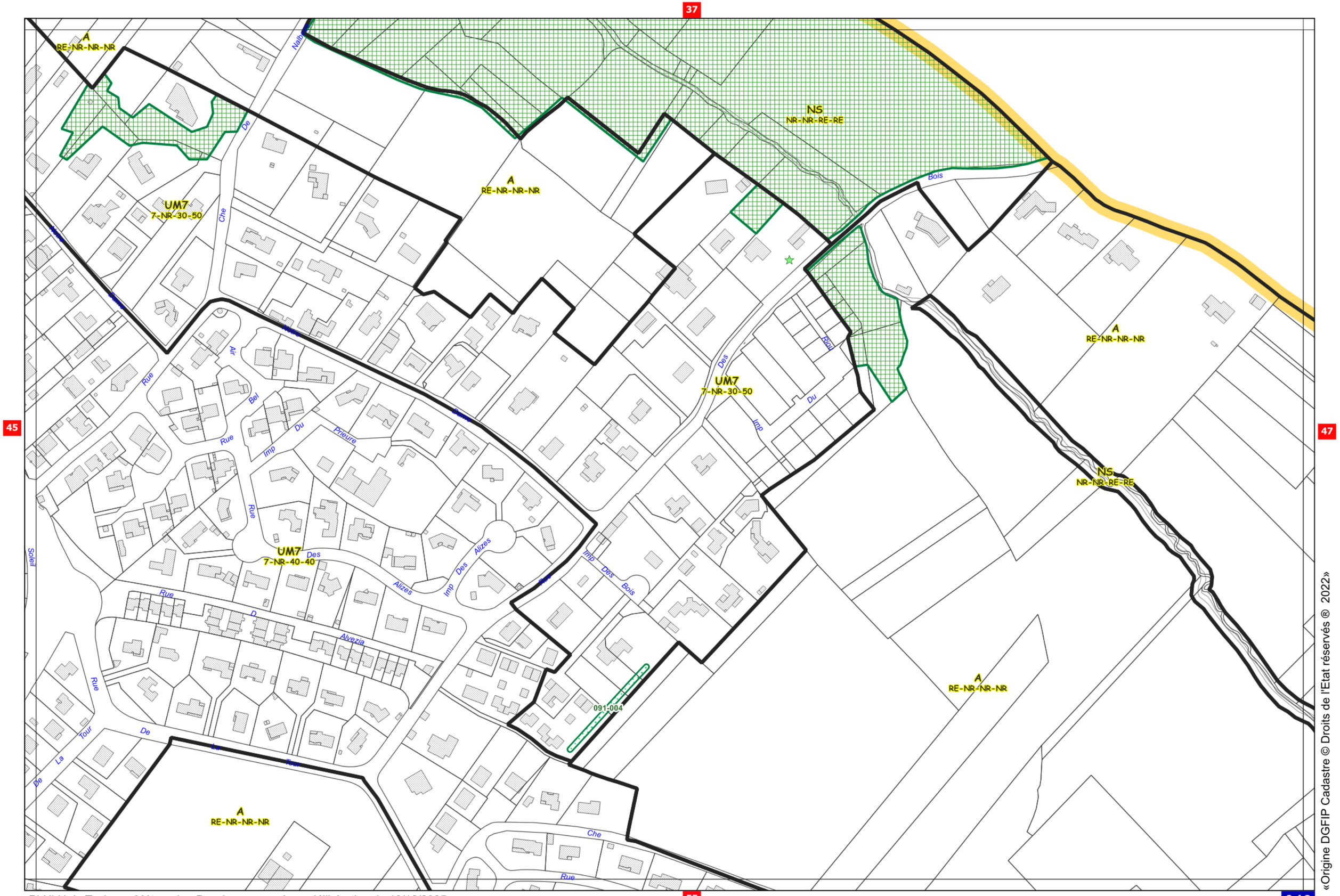

«Origine DGFIP Cadastre © Droits de l'Etat réservés ® 2022»

Echelle 1/2500 (1cm=25m)

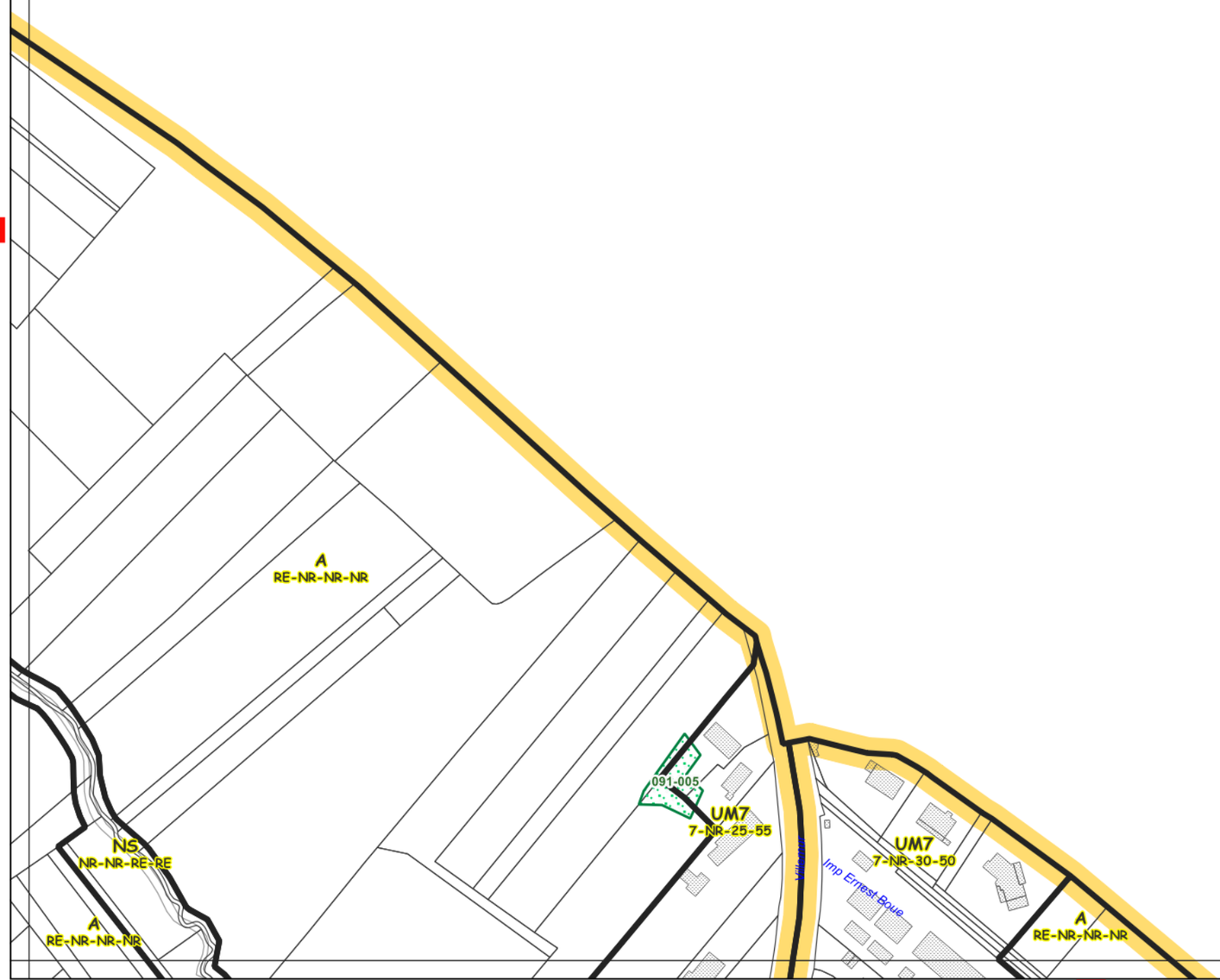

46

56

PLUi-H de Toulouse Métropole - Dossier approuvé par délibération du 18/12/2025

Echelle 1/2500 (1cm=25m)

047

«Origine DGFIP Cadastre © Droits de l'Etat réservés ® 2022»

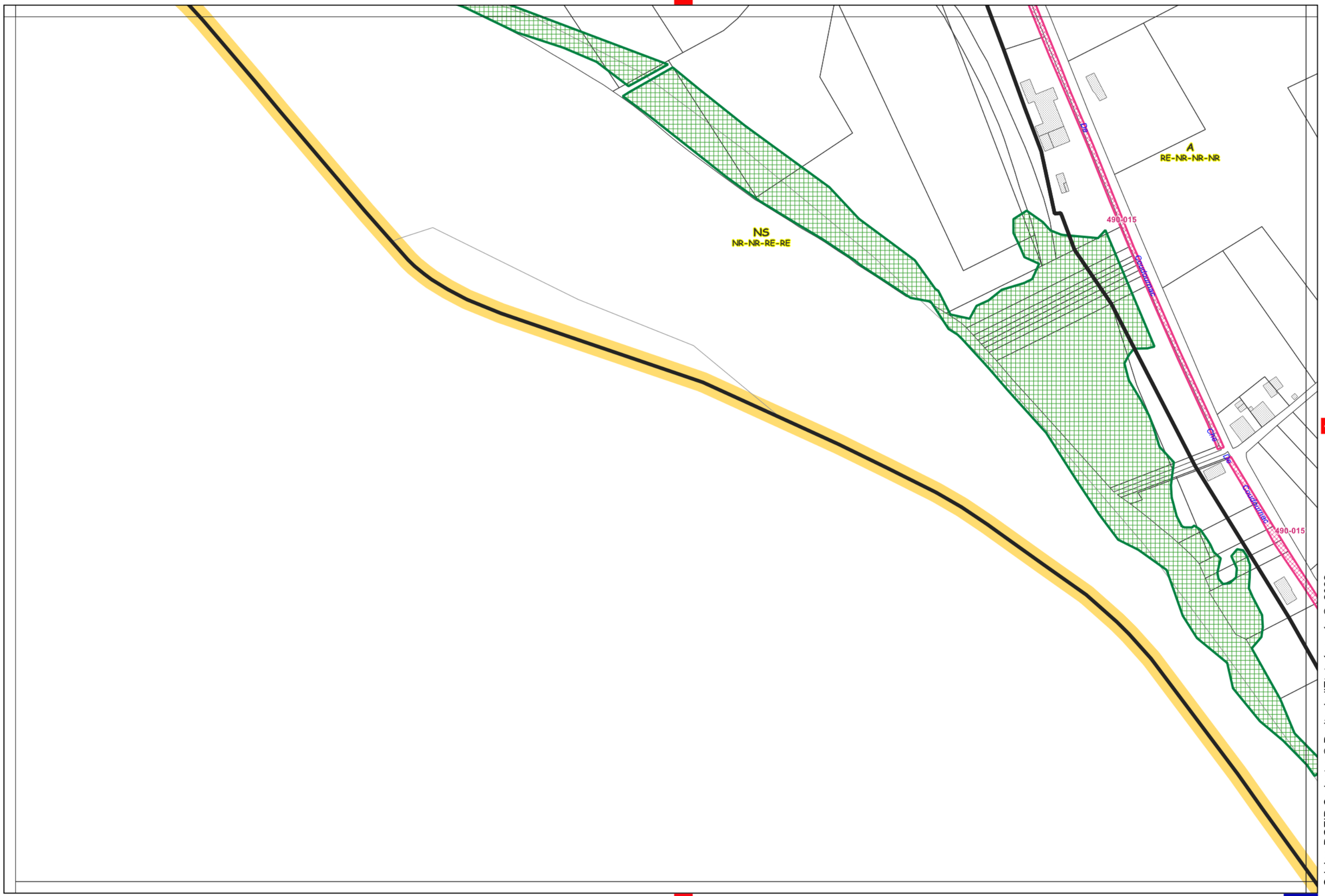

«Origine DGFIP Cadastre © Droits de l'Etat réservés ® 2022»

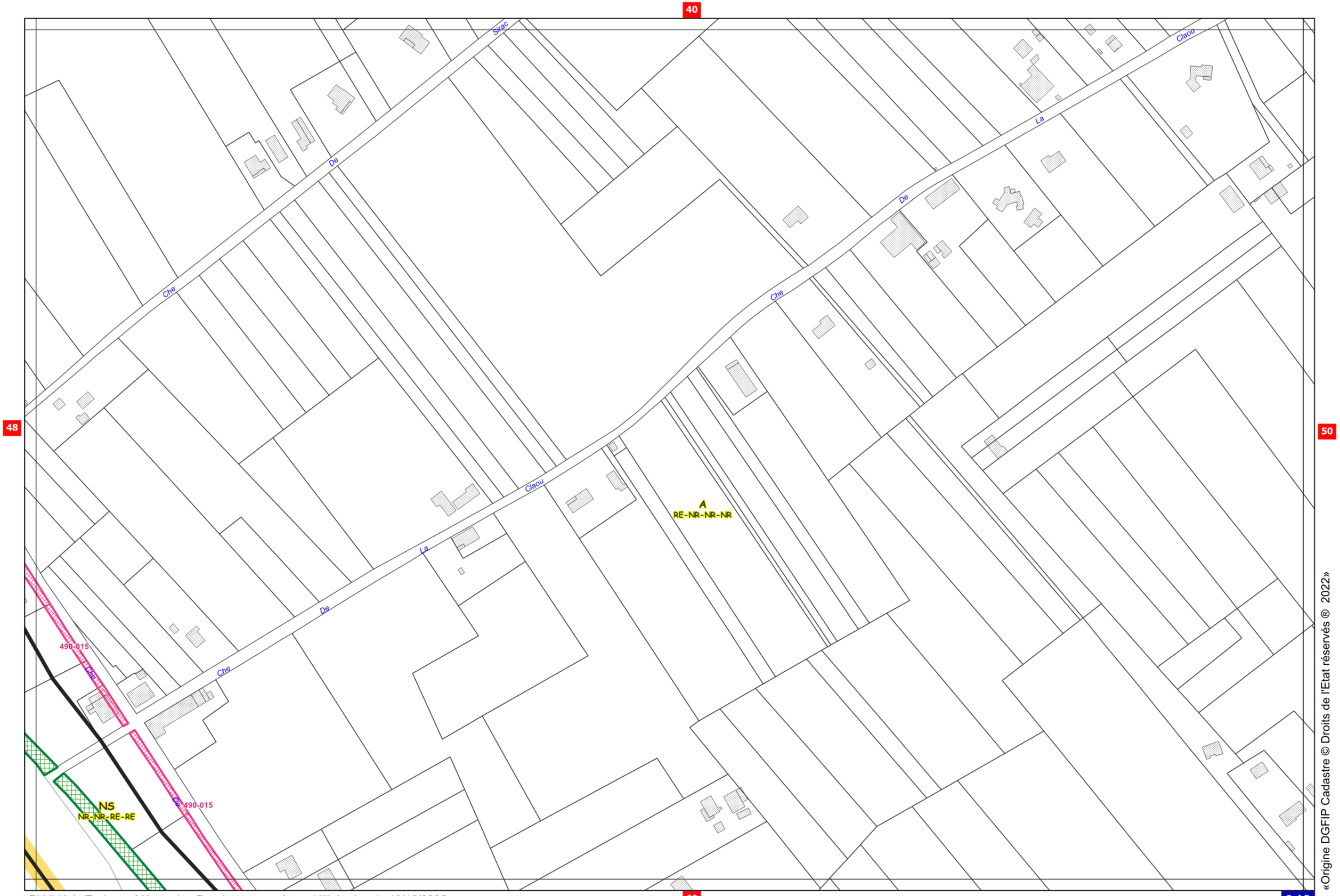

PLUi-H de Toulouse Métropole - Dossier approuvé par délibération du 18/12/2025

Echelle 1/2500 (1cm=25m)

«Origine DGFIP Cadastre © Droits de l'Etat réservés ® 2022»

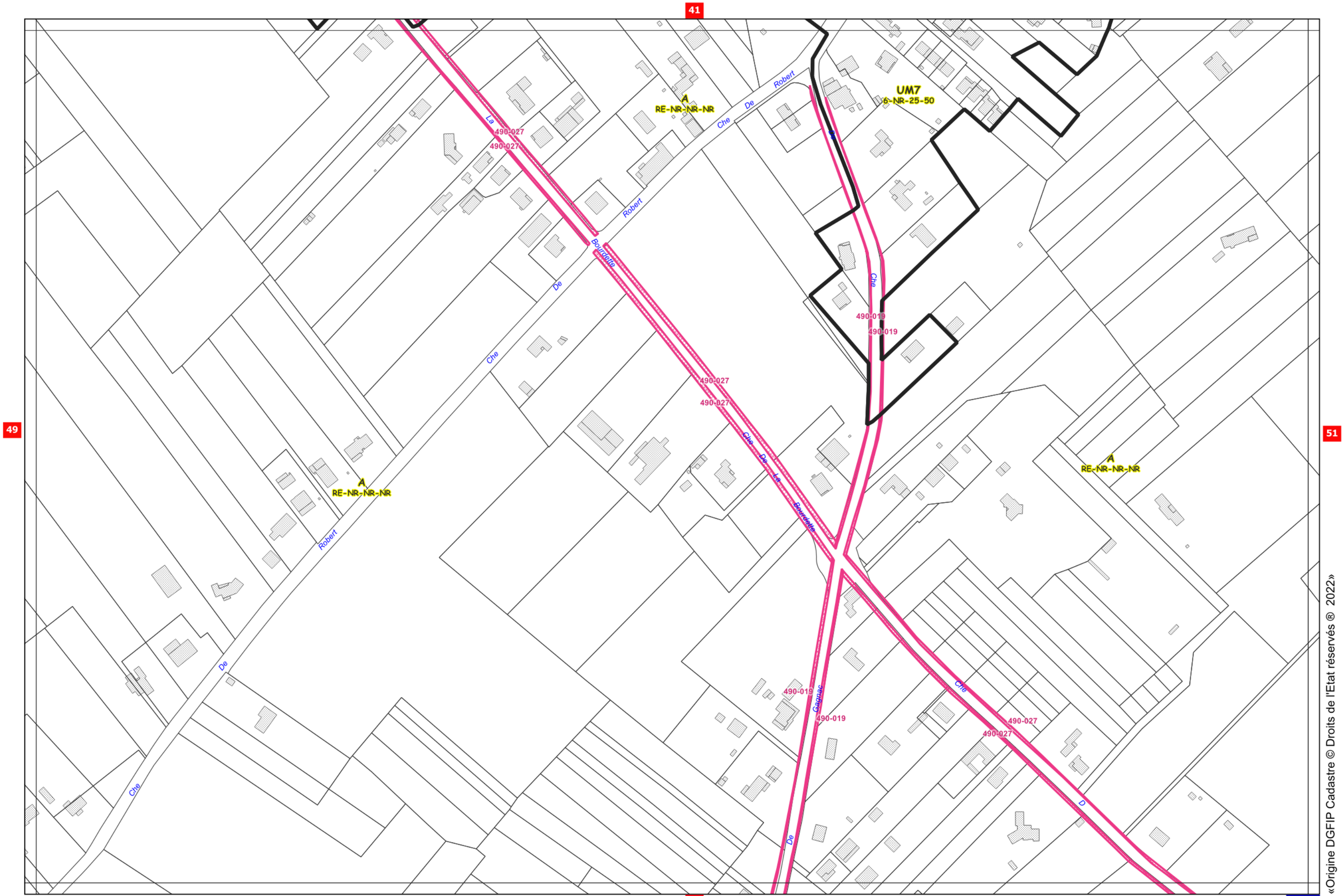

«Origine DGFIP Cadastre © Droits de l'Etat réservés ® 2022»

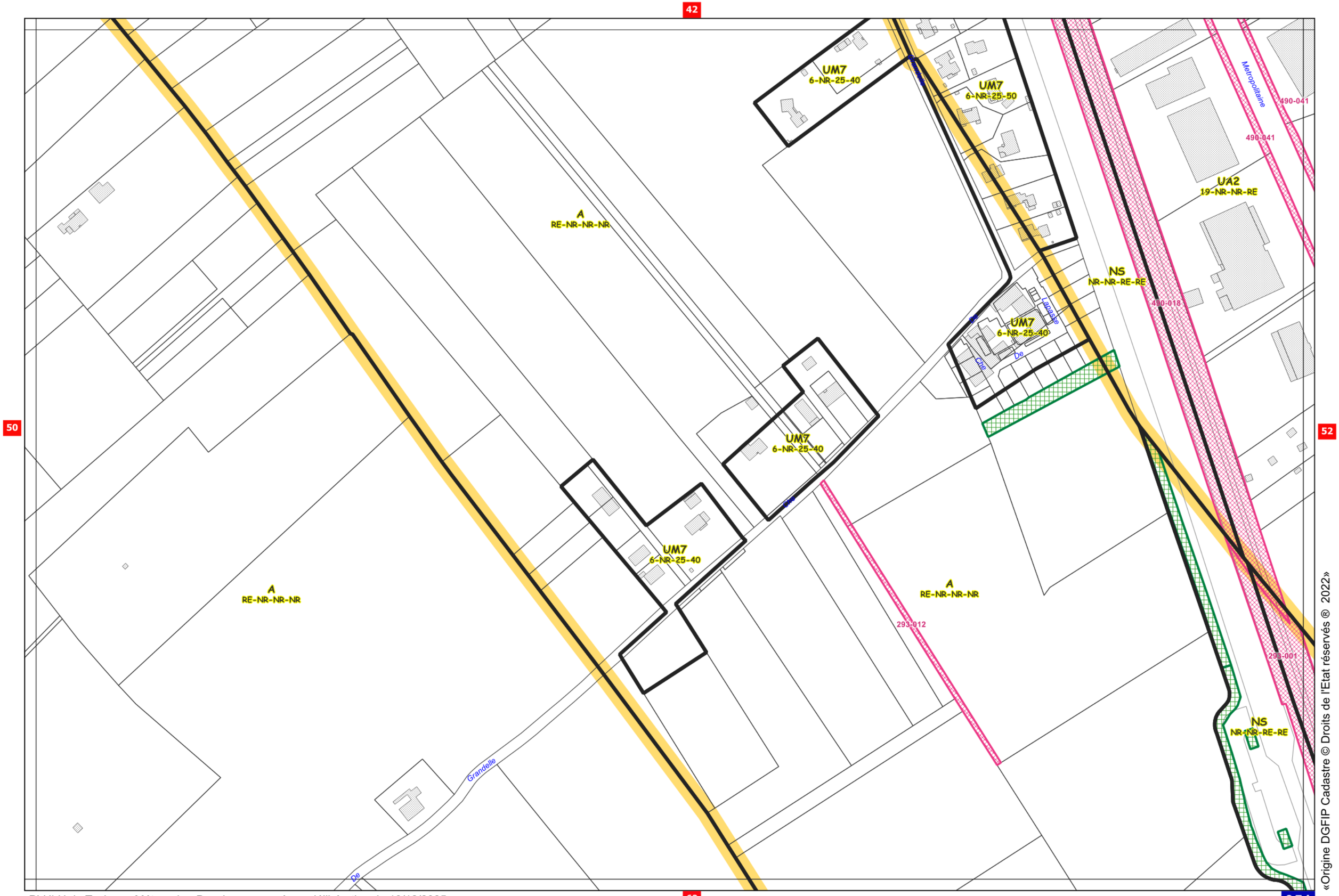

«Origine DGFIP Cadastre © Droits de l'Etat réservés ® 2022»

Echelle 1/2500 (1cm=25m)

43

51

53

UM7
6-NR-25-50

490-036

AUA2B
30-NR-NR-RE

OAP Les Cabanes

293-005

490-013

UA3
17-NR-60-RE

820

UA2
19-NR-NR-RE

NL
NR-NR-RE-RE

NS
NR-NR-RE-RE

490-041

490-041

Rte

490-037

Metropolitaine

293-002

490-013

490-037

Europe

293-001

UA3
10-NR-60-RE

Imp De Novital

293-002

UA3
10-NR-60-RE

293-009

NS
NR-NR-RE-RE

490-013

UA3
7-NR-60-RE

«Origine DGFIP Cadastre © Droits de l'Etat réservés ® 2022»

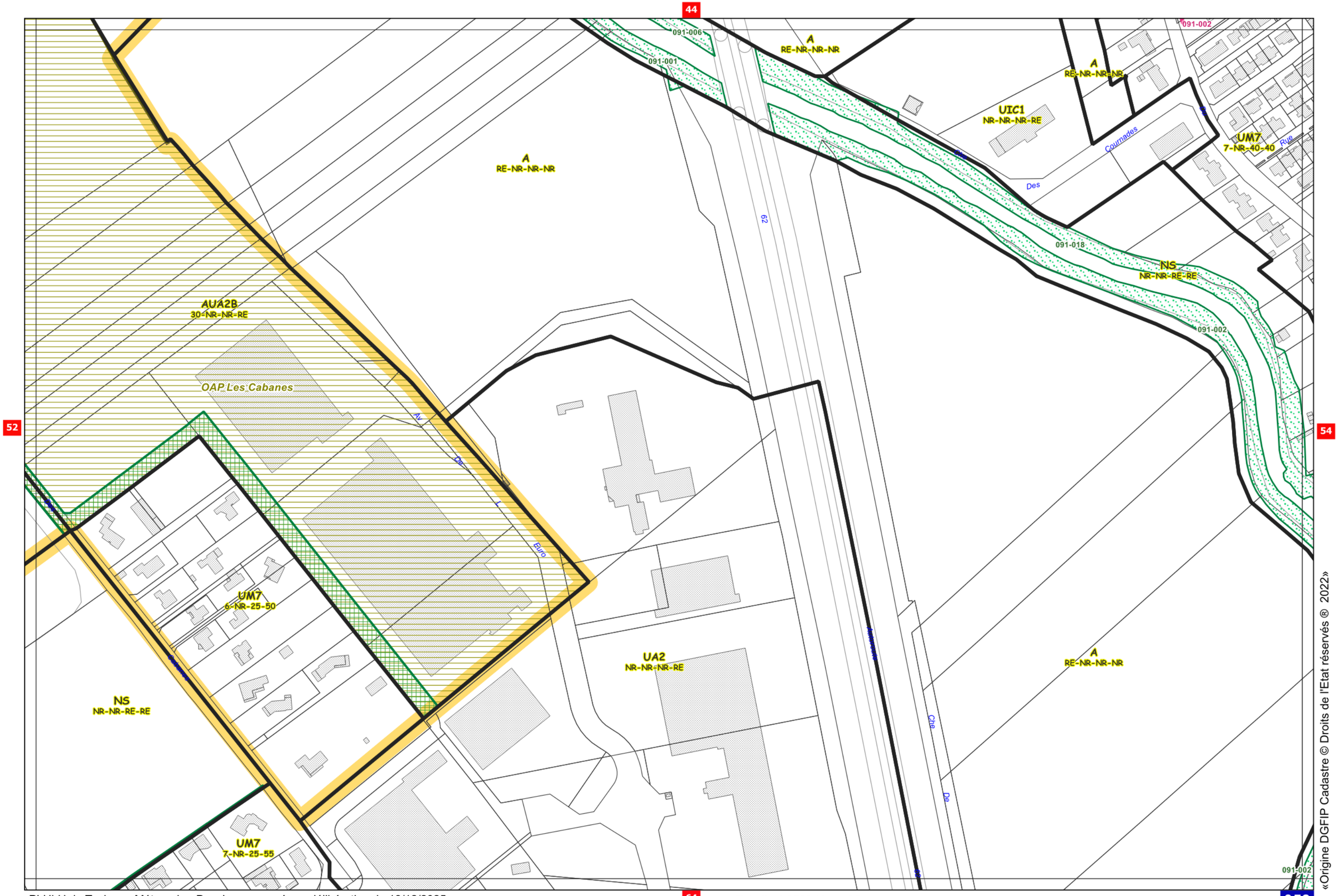

«Origine DGFIP Cadastre © Droits de l'Etat réservés ® 2022»

Echelle 1/2500 (1cm=25m)

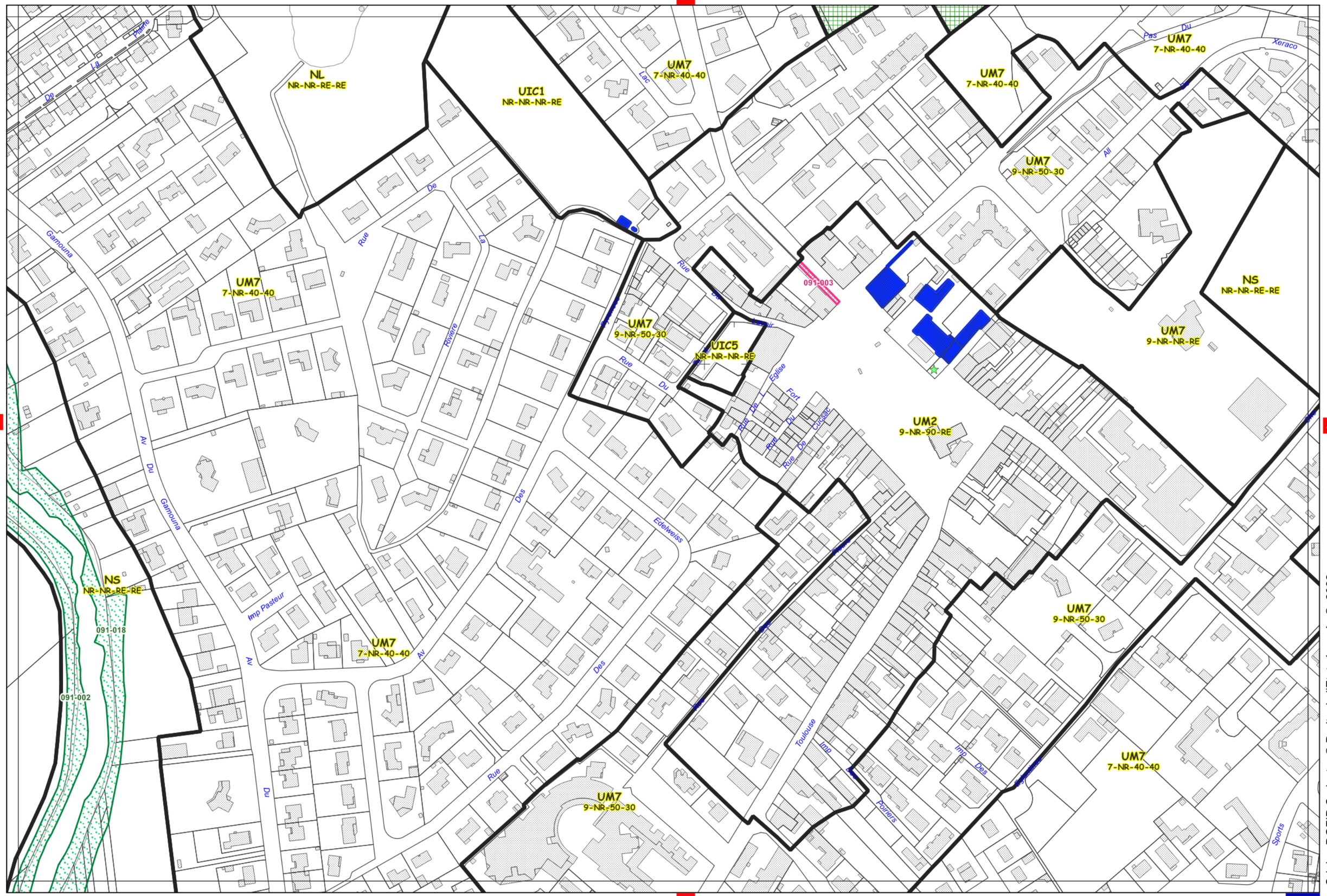

«Origine DGFIP Cadastre © Droits de l'Etat réservés ® 2022»

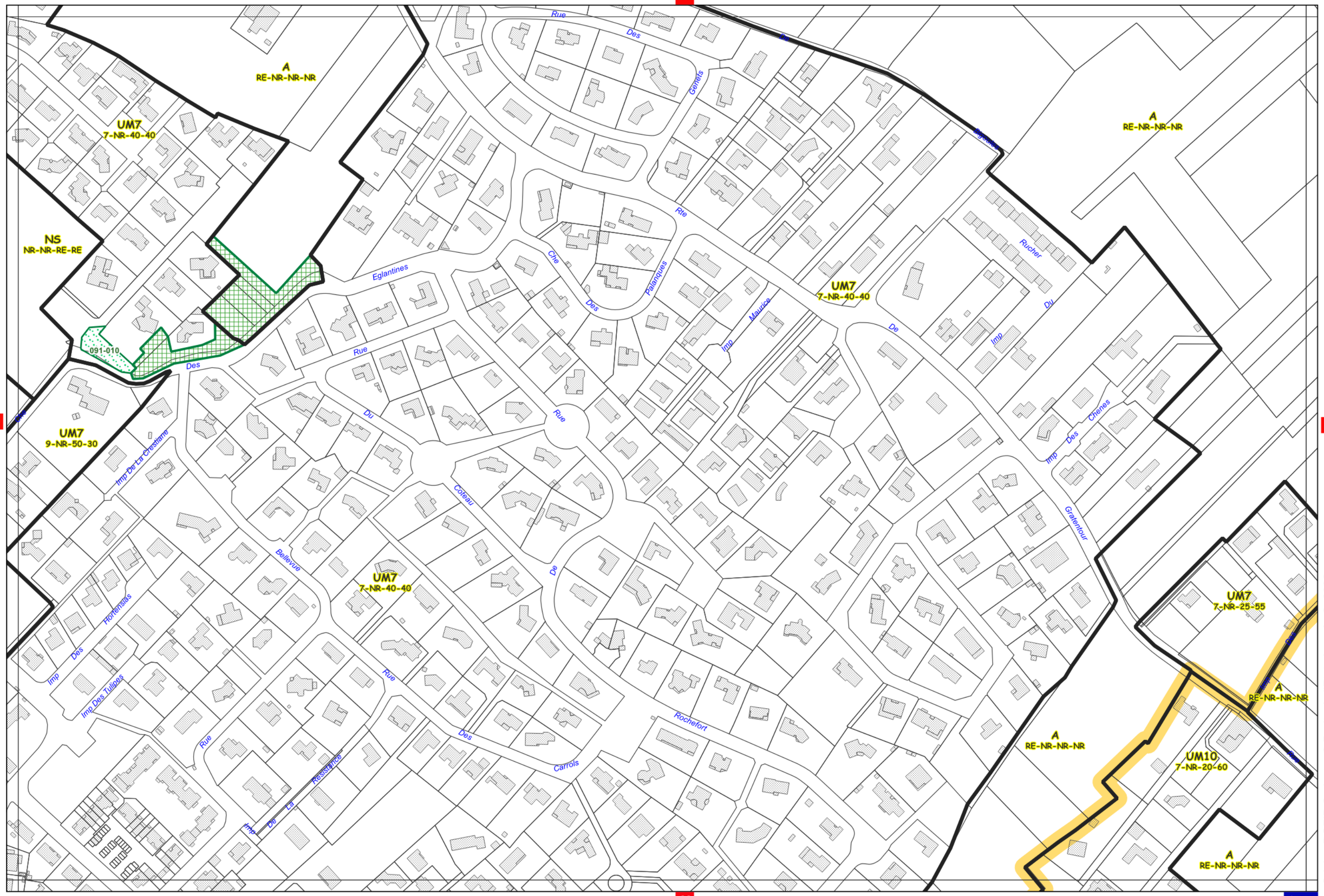

«Origine DGFIP Cadastre © Droits de l'Etat réservés ® 2022»

Echelle 1/2500 (1cm=25m)

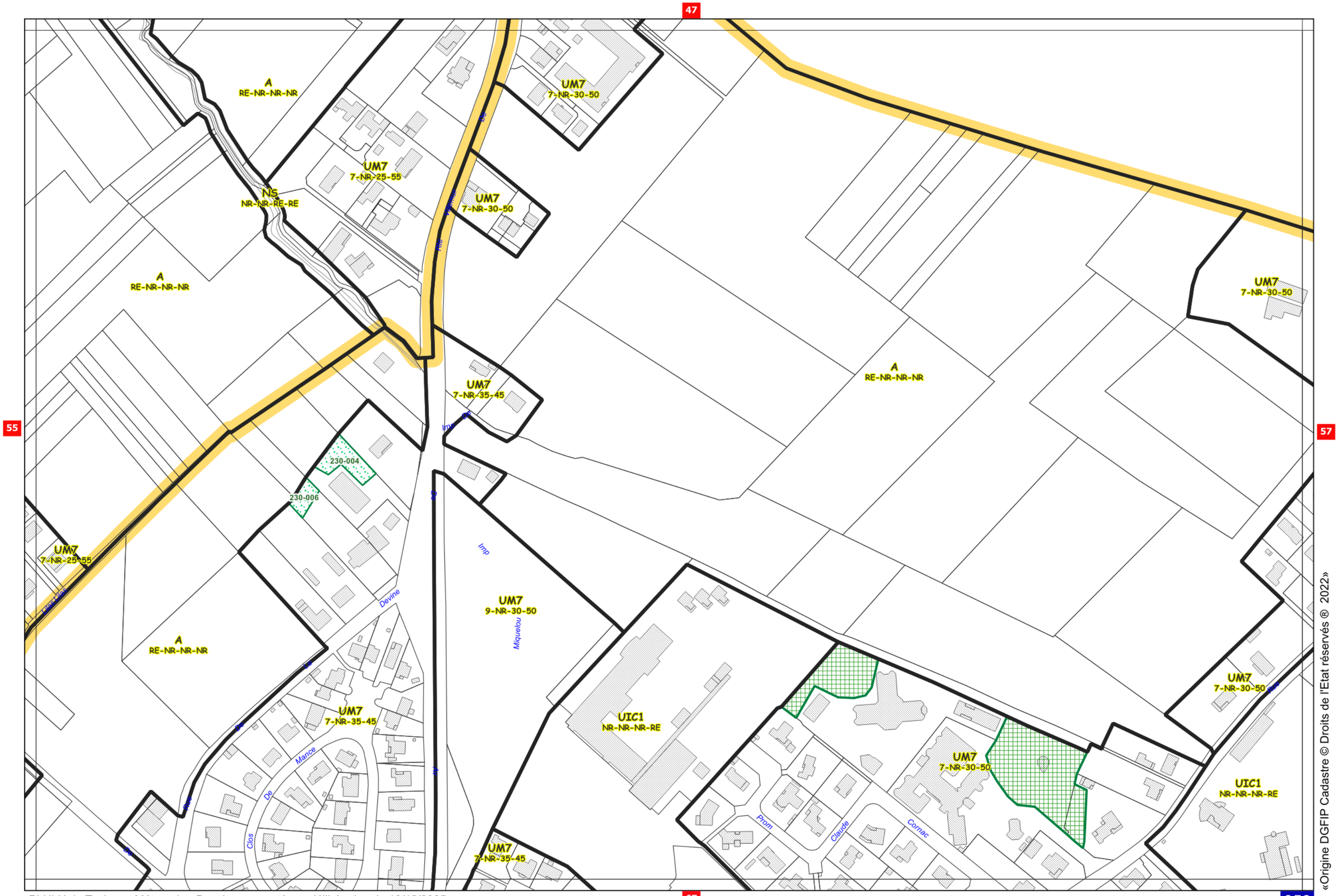

«Origine DGFIP Cadastre © Droits de l'Etat réservés ® 2022»

Echelle 1/2500 (1cm=25m)

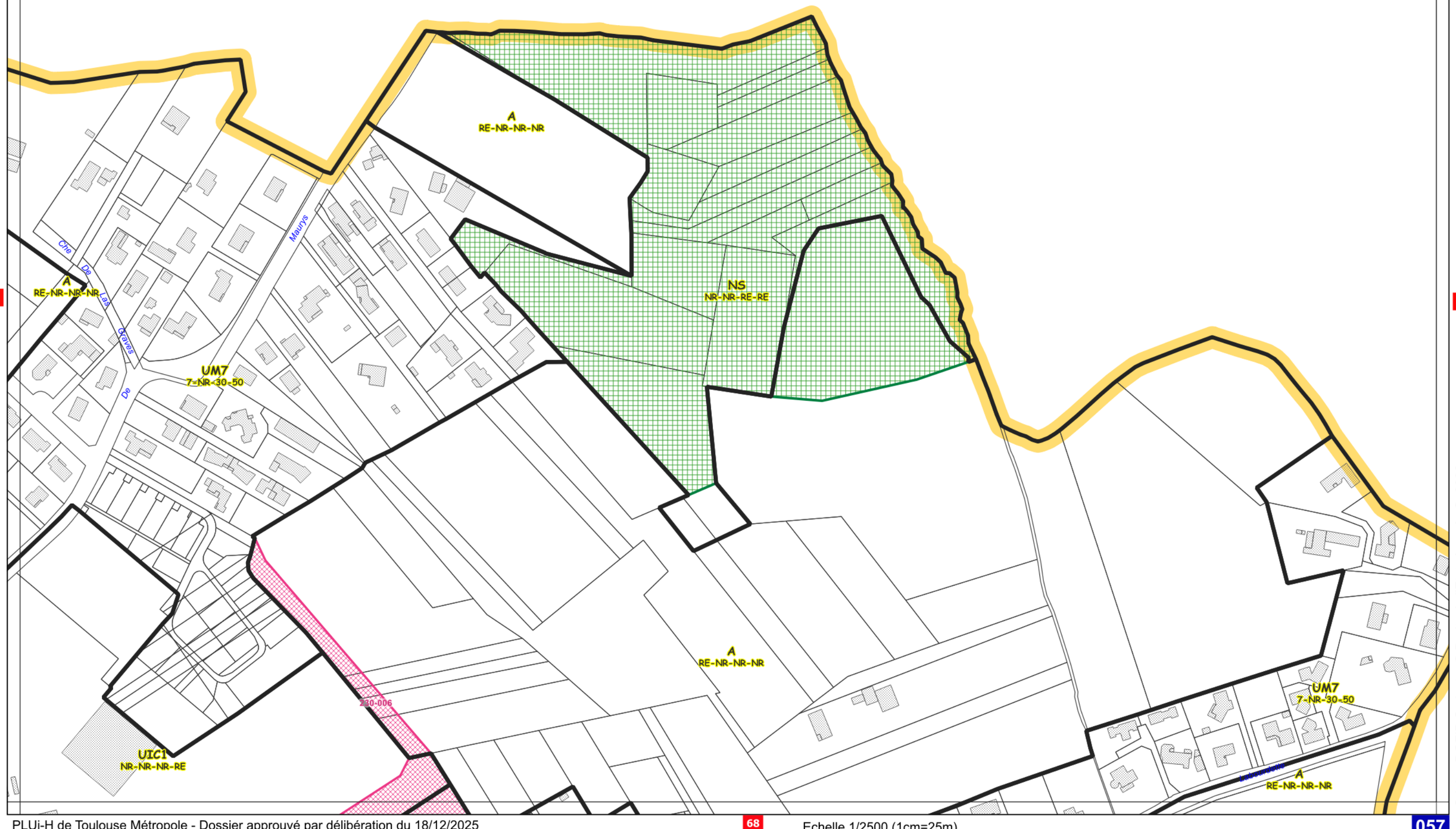

56

58

68

PLUi-H de Toulouse Métropole - Dossier approuvé par délibération du 18/12/2025

Echelle 1/2500 (1cm=25m)

057

«Origine DGFIP Cadastre © Droits de l'Etat réservés ® 2022»



«Origine DGFIP Cadastre © Droits de l'Etat réservés ® 2022»

NS
NR-NR-RE-RE

«Origine DGFIP Cadastre © Droits de l'Etat réservés ® 2022»

Echelle 1/2500 (1cm=25m)

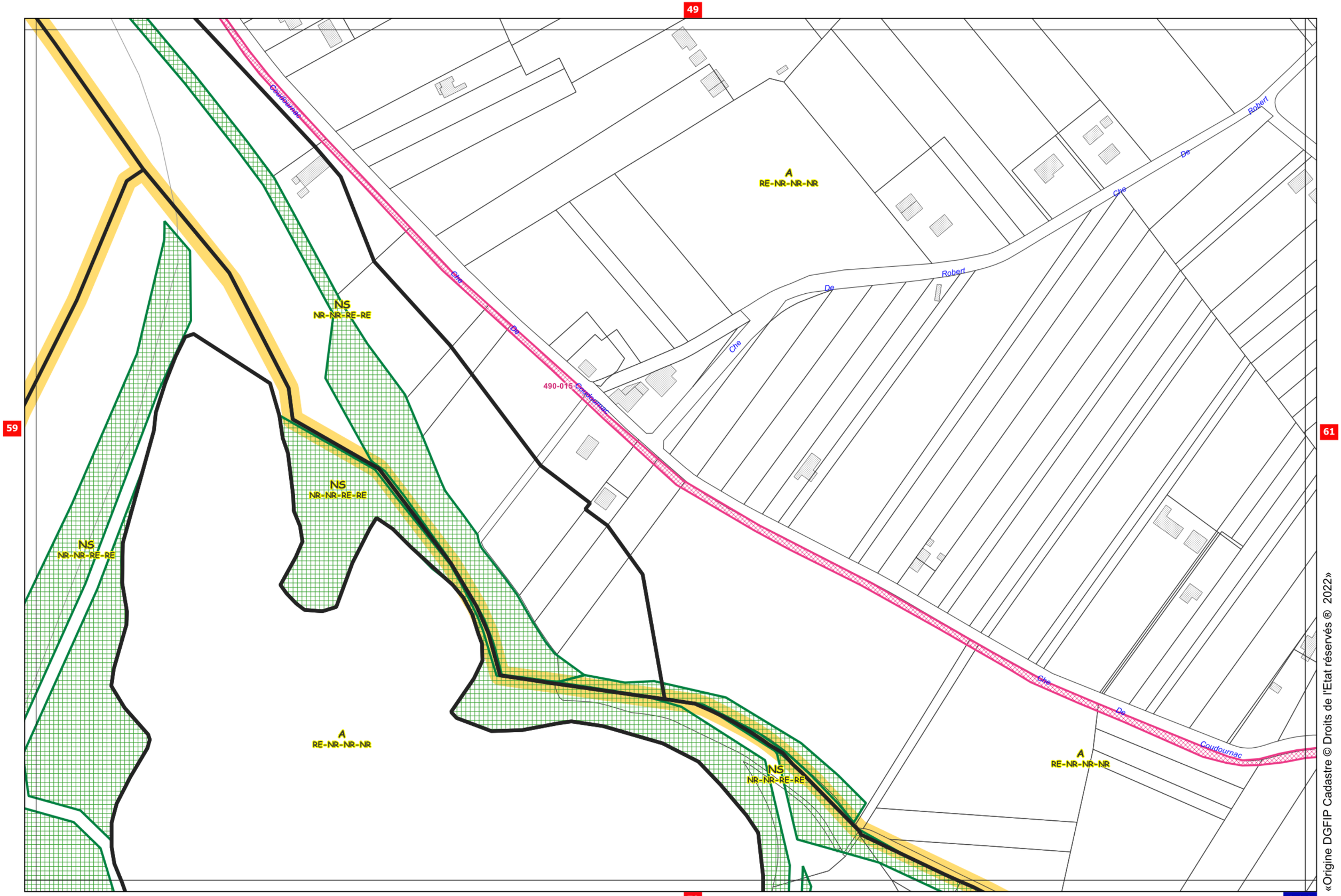

«Origine DGFIP Cadastre © Droits de l'Etat réservés ® 2022»

Echelle 1/2500 (1cm=25m)

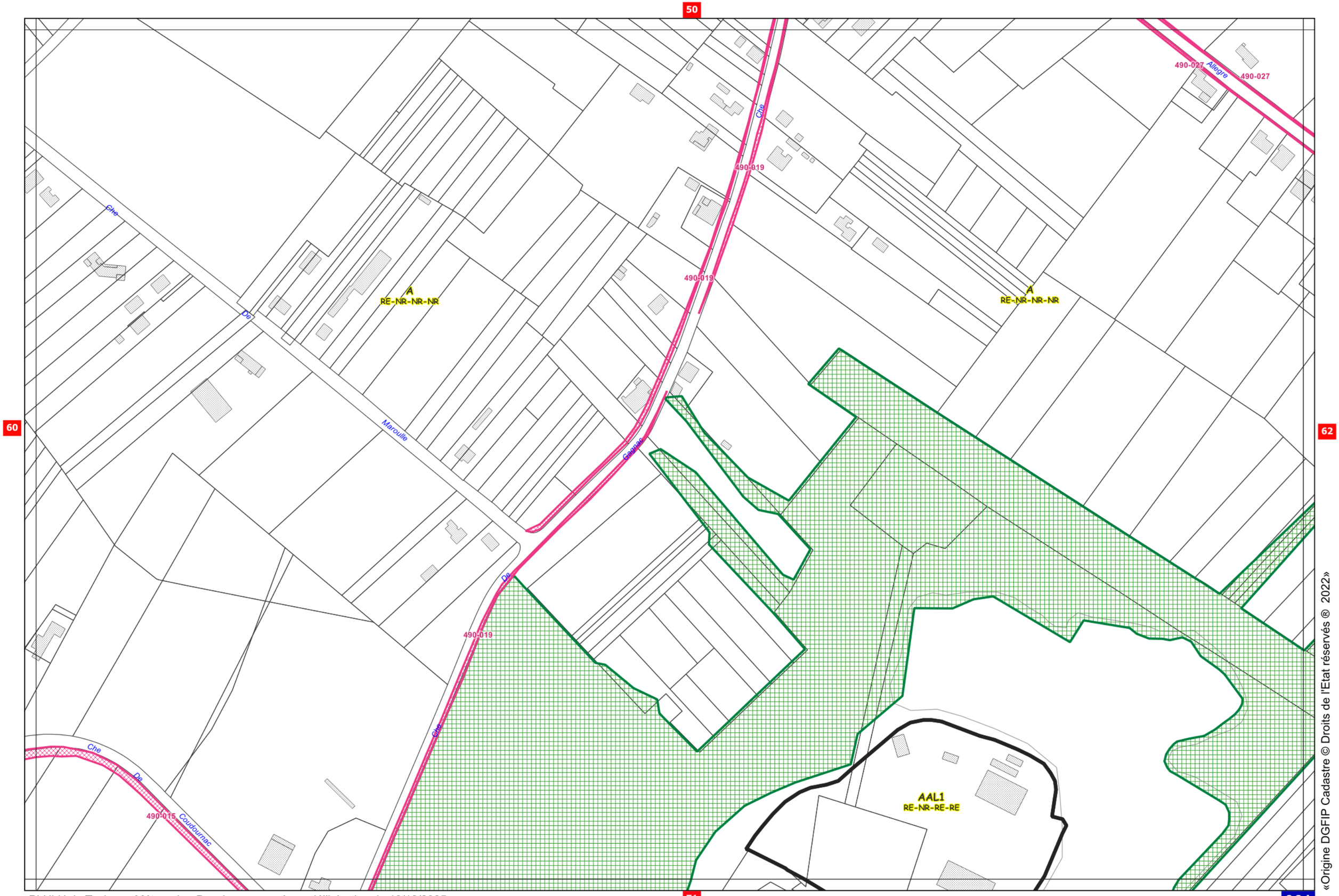

«Origine DGFIP Cadastre © Droits de l'Etat réservés ® 2022»

Echelle 1/2500 (1cm=25m)

51

61

63

72

A
RE-NR-NR-NR

NL
NR-NR-RE-RE

UM7
6-NR-25-40

490-027

490-035

293-015

293-016

293-018

293-006

293-017

Che D Allegre

Che

Peyrailles

«Origine DGFIP Cadastre © Droits de l'Etat réservés ® 2022»

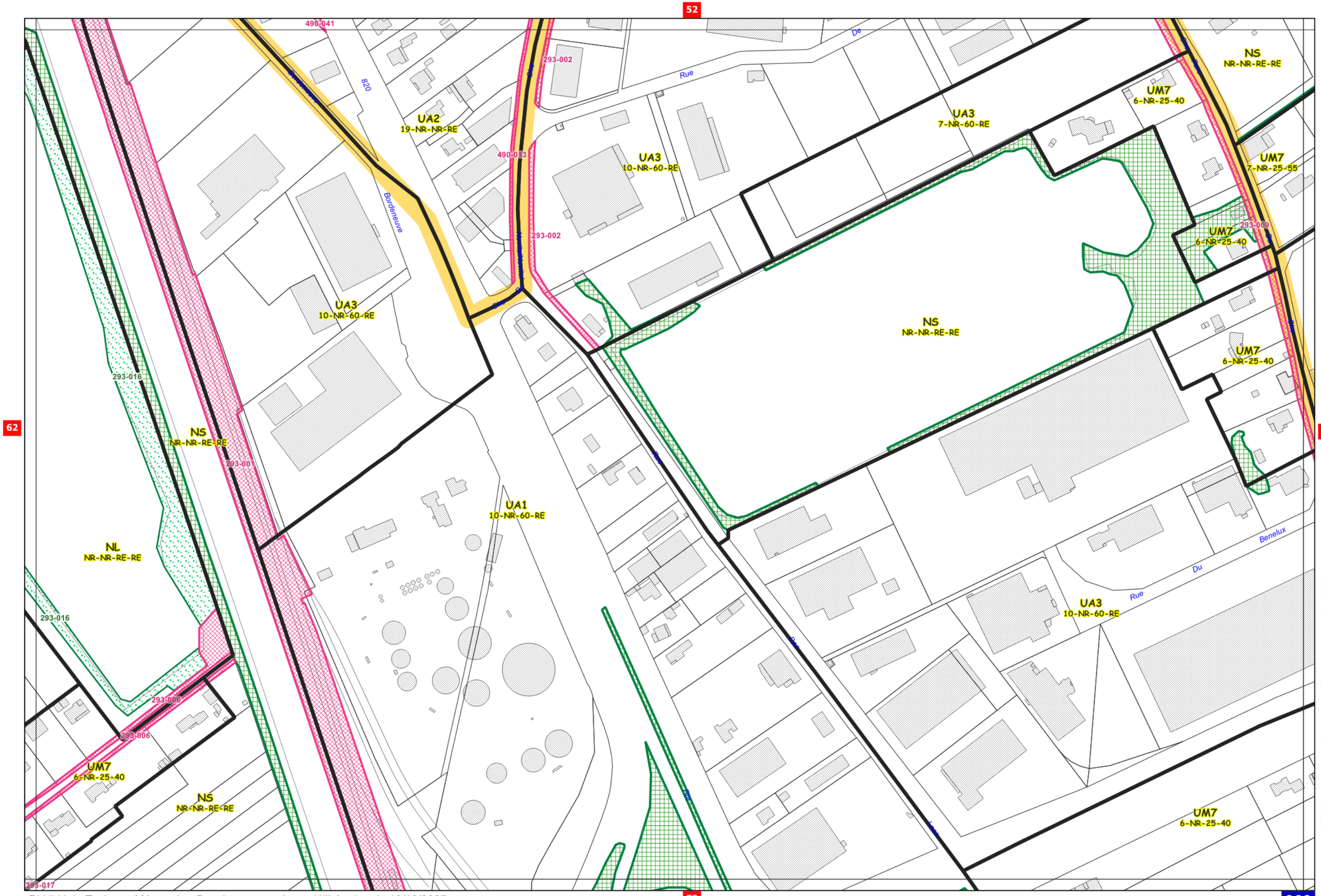

«Origine DGFIP Cadastre © Droits de l'Etat réservés ® 2022»

Echelle 1/2500 (1cm=25m)

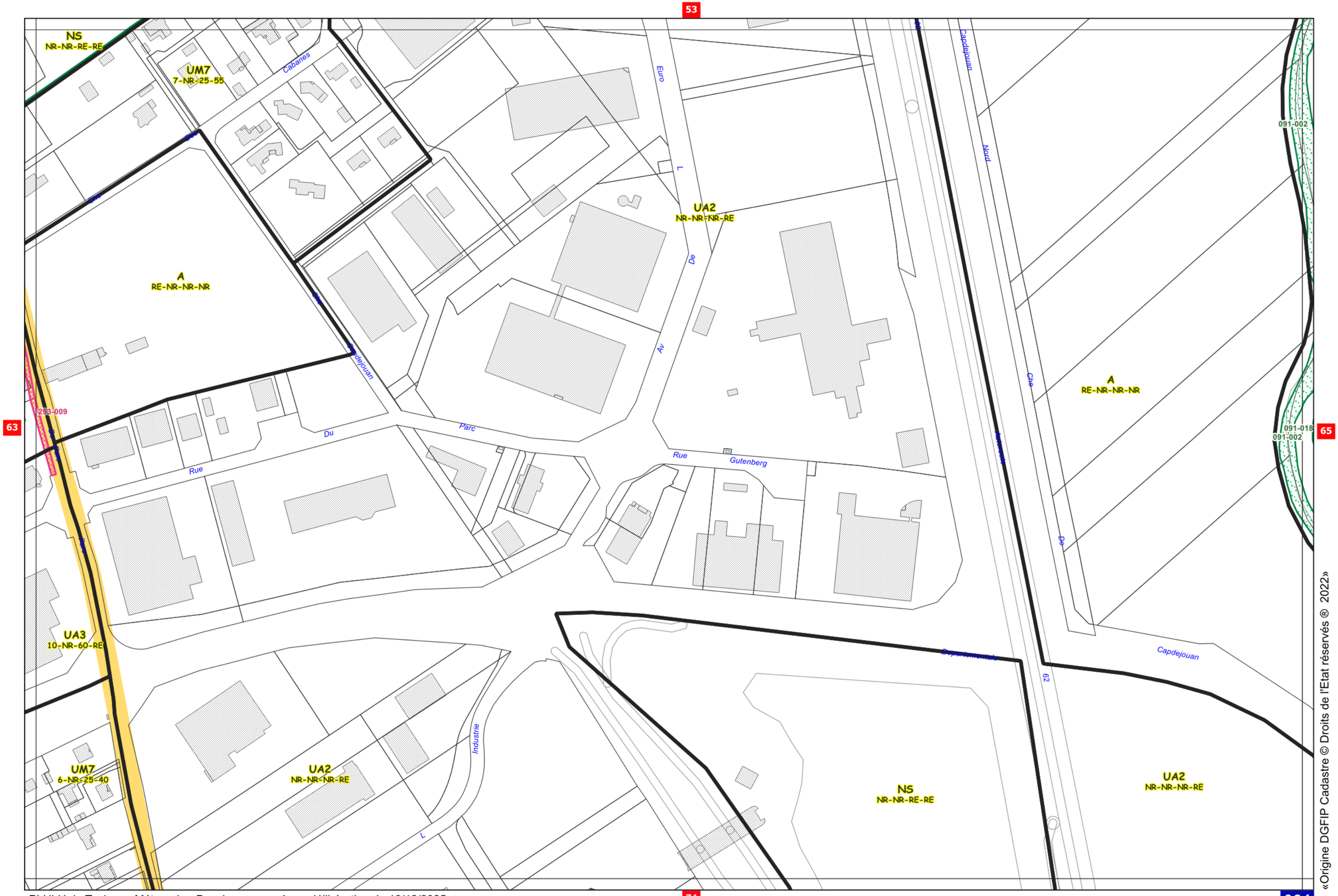

«Origine DGFIP Cadastre © Droits de l'Etat réservés ® 2022»

Echelle 1/2500 (1cm=25m)

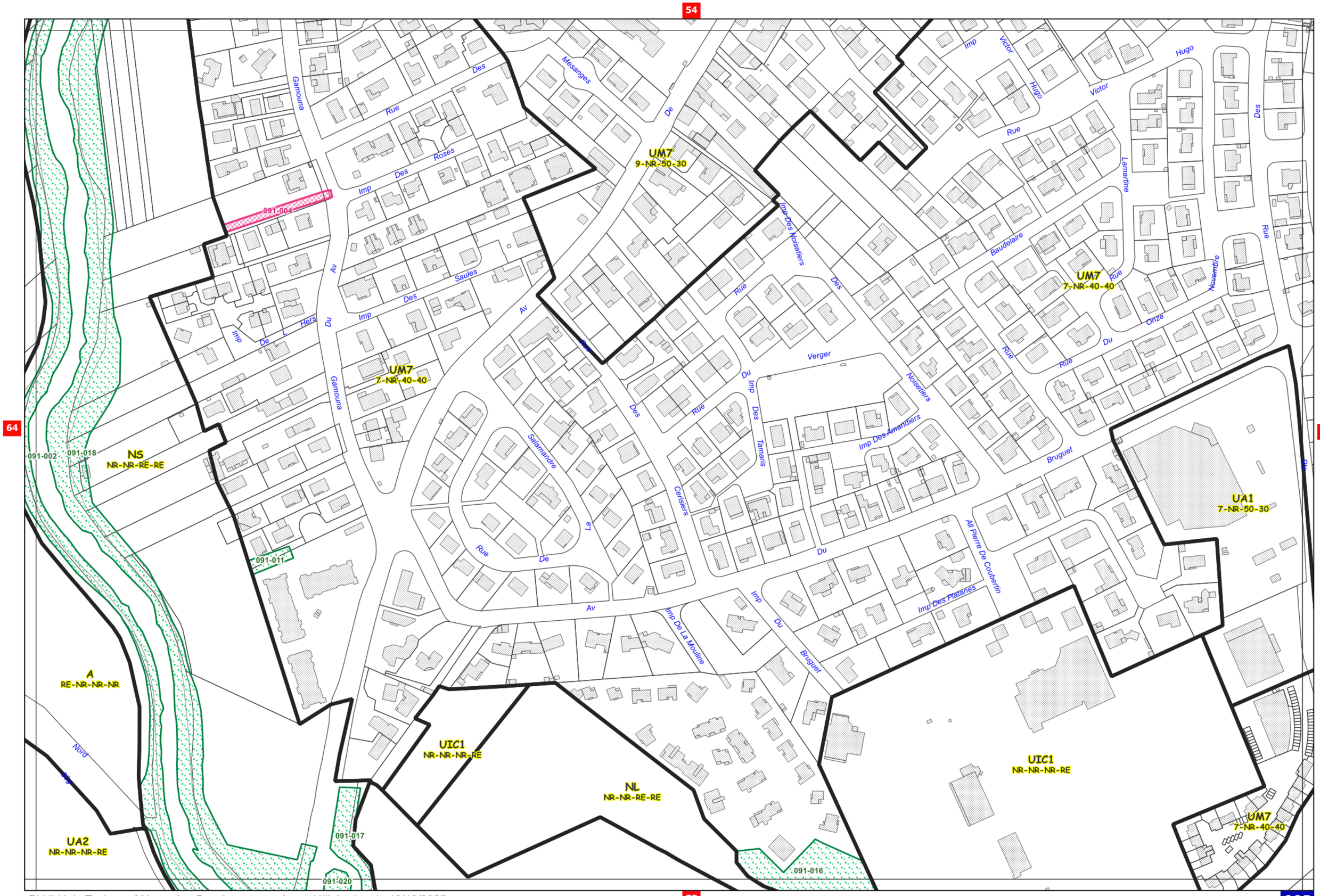

Echelle 1/2500 (1cm=25m)

«Origine DGFIP Cadastre © Droits de l'Etat réservés ® 2022»

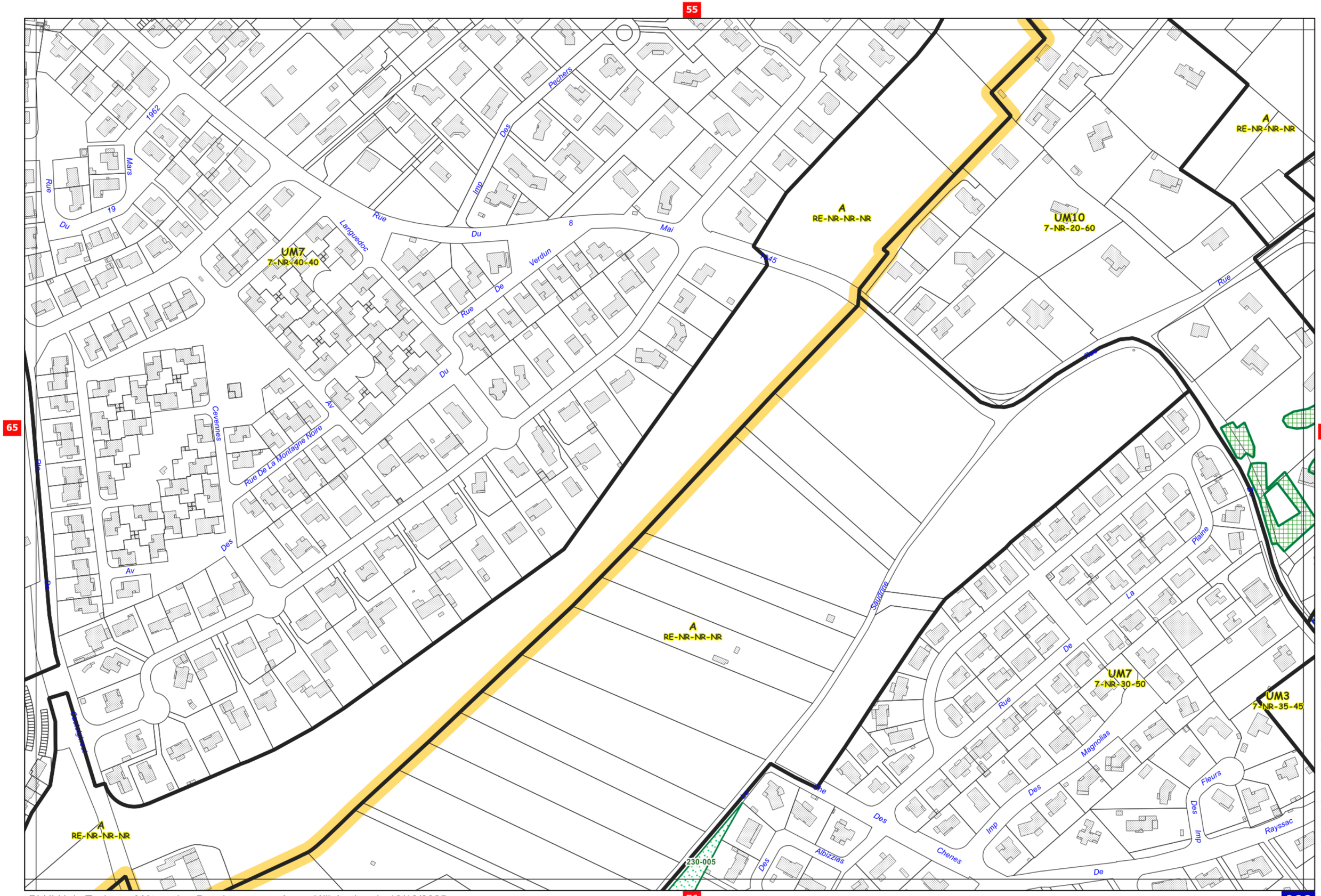

«Origine DGFIP Cadastre © Droits de l'Etat réservés ® 2022»

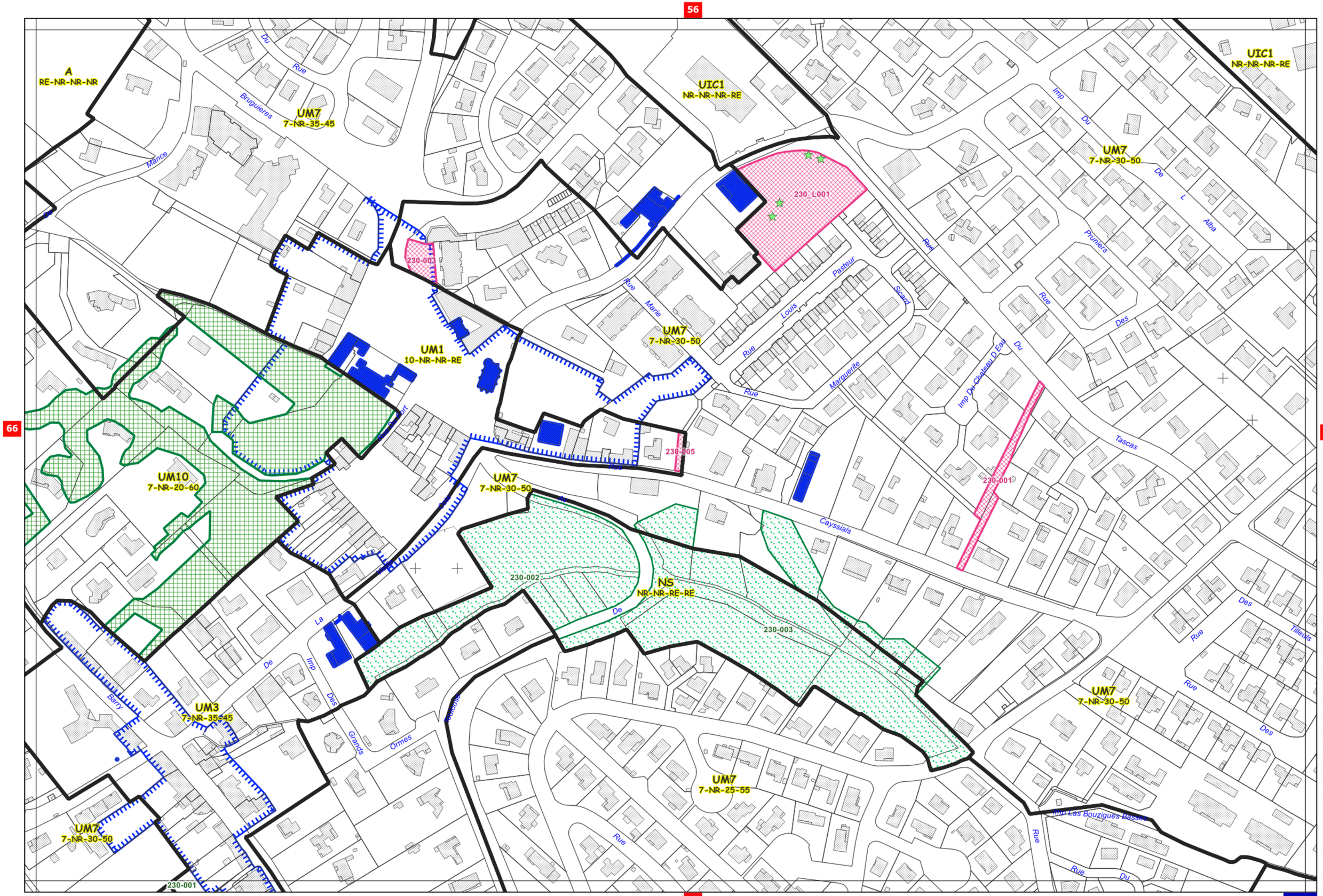

«Origine DGFIP Cadastre © Droits de l'Etat réservés ® 2022»

Echelle 1/2500 (1cm=25m)

57

67

UIC1
NR-NR-NR-RE

230-006

NL
NR-NR-RE-RE

230-008

A
RE-NR-NR-NR

UM7
7-NR-30-50

Rue

230-007

UM7
7-NR-30-50

A
RE-NR-NR-NR

Labourdette

De

Du

Hameau

Rue

Imp

De

Galaup

NS
NR-NR-RE-RE

230-004

Labourdette

230-007

A
RE-NR-NR-NR

Rue

UM7
7-NR-30-50

Lauhrac

Tilleuls

Acacias

UM7
7-NR-30-50

NS
NR-NR-RE-RE

Rue

A
RE-NR-NR-NR

Imp

78

«Origine DGFIP Cadastre © Droits de l'Etat réservés ® 2022»

59

70

NS
NR-NR-RE-RE

«Origine DGFIP Cadastre © Droits de l'Etat réservés ® 2022»

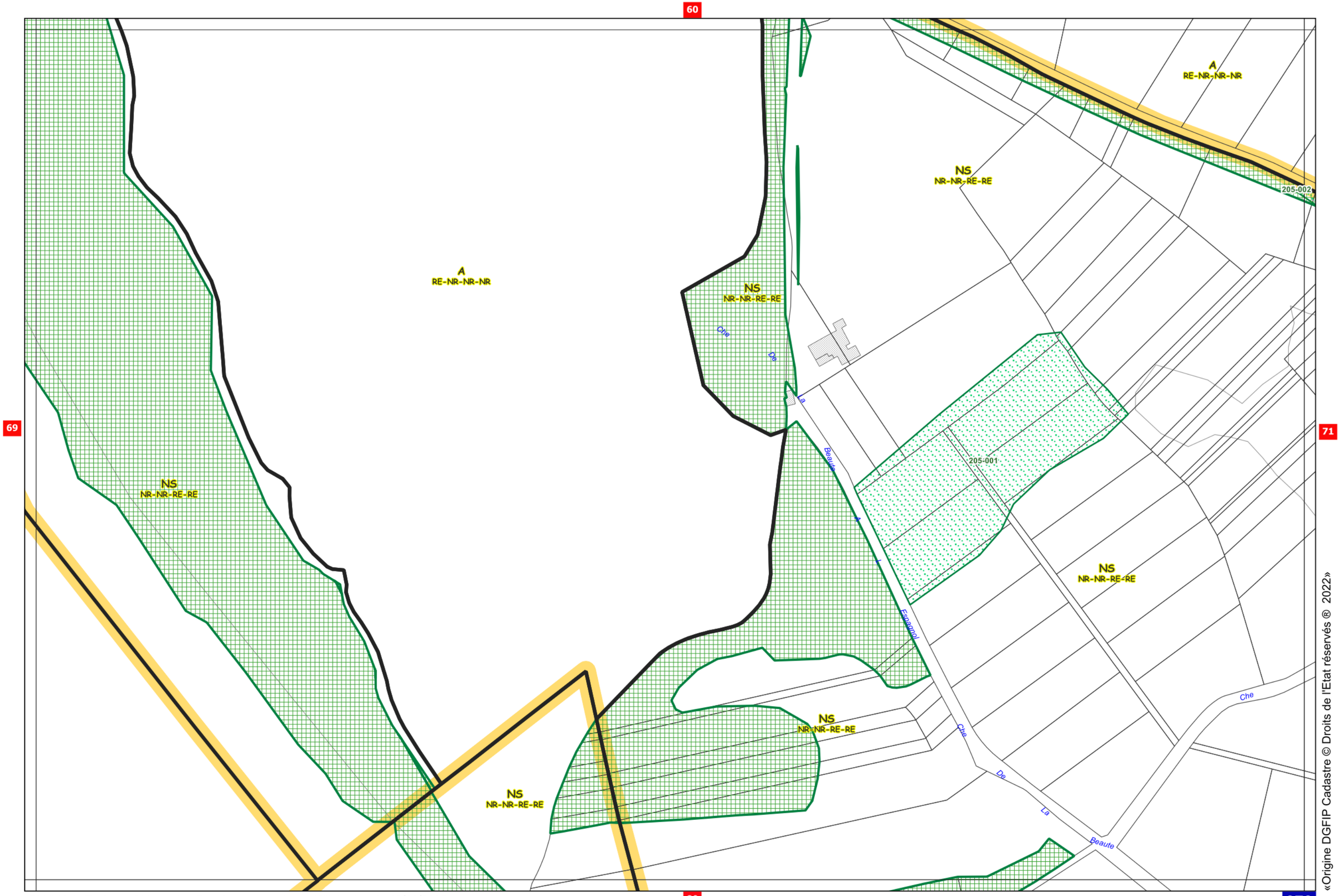

«Origine DGFIP Cadastre © Droits de l'Etat réservés ® 2022»

Echelle 1/2500 (1cm=25m)

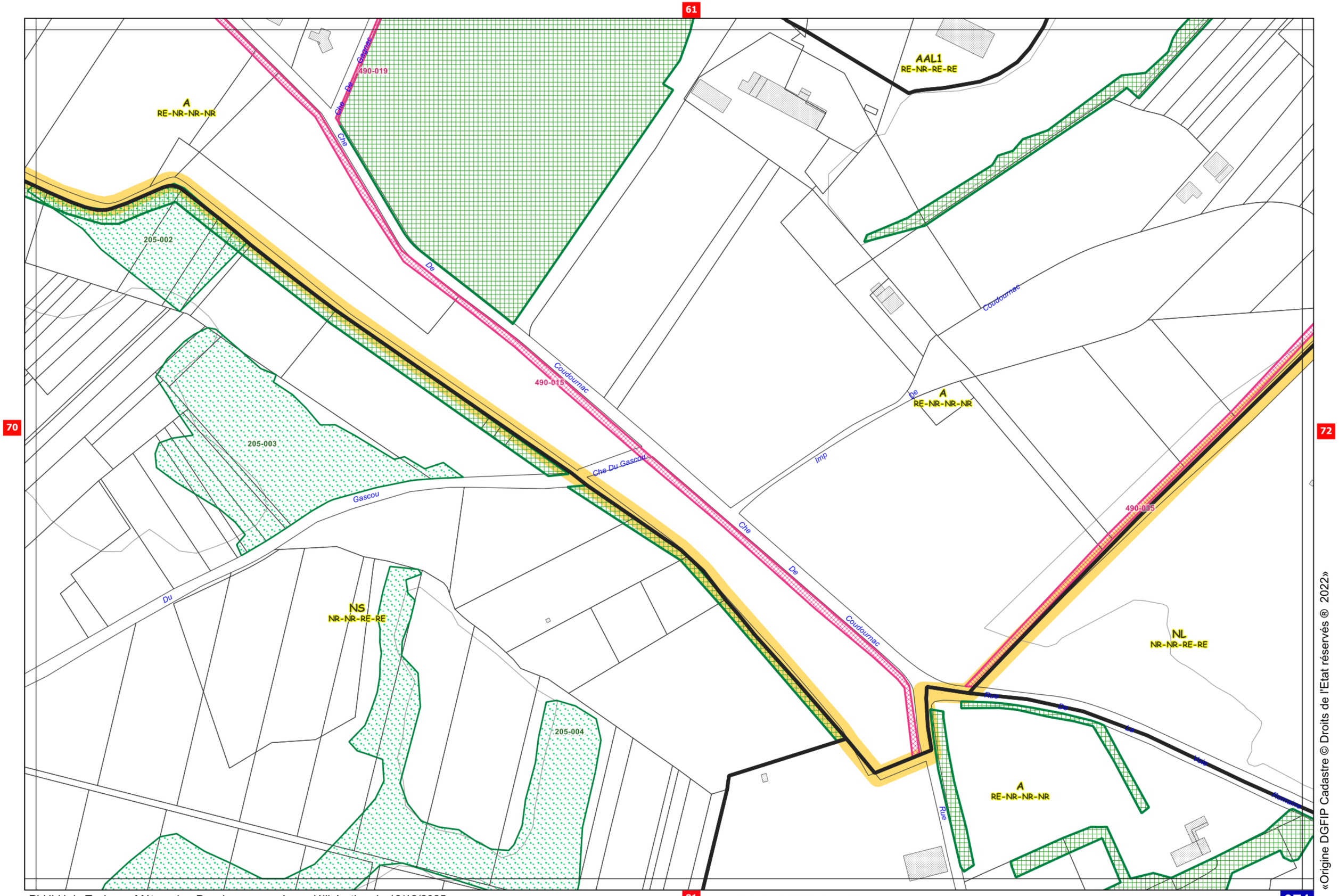

«Origine DGFIP Cadastre © Droits de l'Etat réservés ® 2022»

Echelle 1/2500 (1cm=25m)

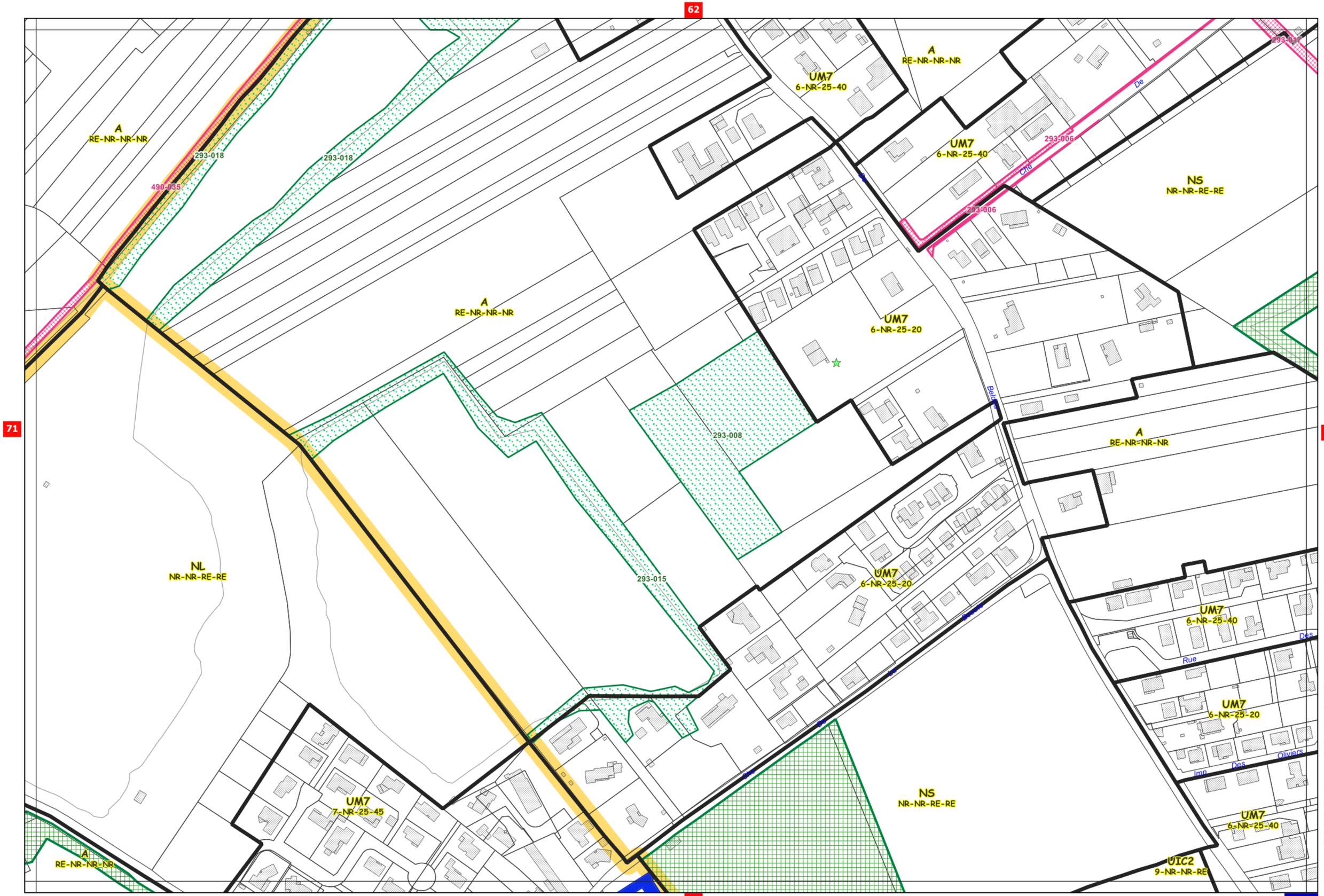

«Origine DGFIP Cadastre © Droits de l'Etat réservés ® 2022»

Echelle 1/2500 (1cm=25m)

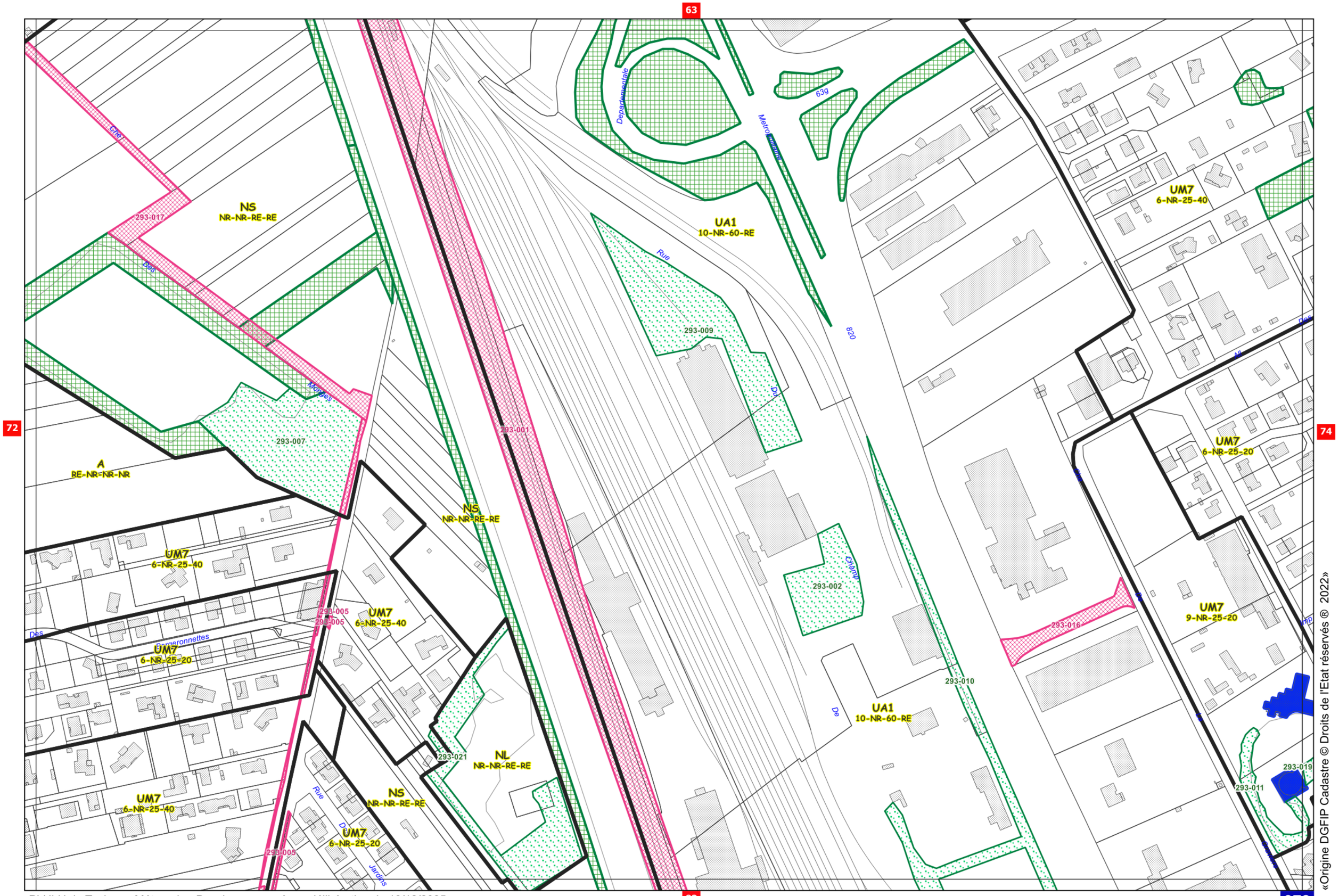

«Origine DGFIP Cadastre © Droits de l'Etat réservés ® 2022»

Echelle 1/2500 (1cm=25m)

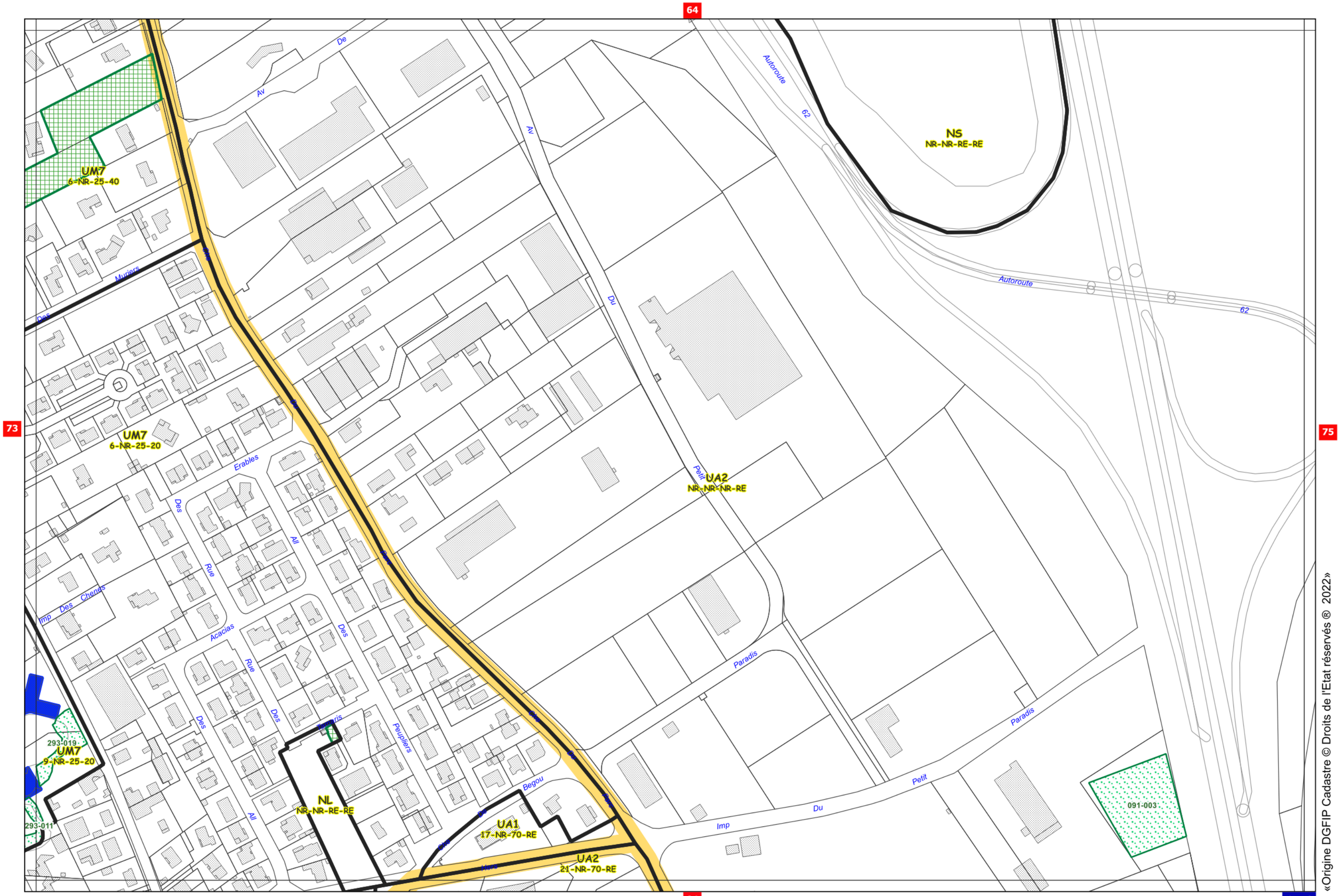

PLUi-H de Toulouse Métropole - Dossier approuvé par délibération du 18/12/2025

Echelle 1/2500 (1cm=25m)

074

«Origine DGFIP Cadastre © Droits de l'Etat réservés ® 2022»

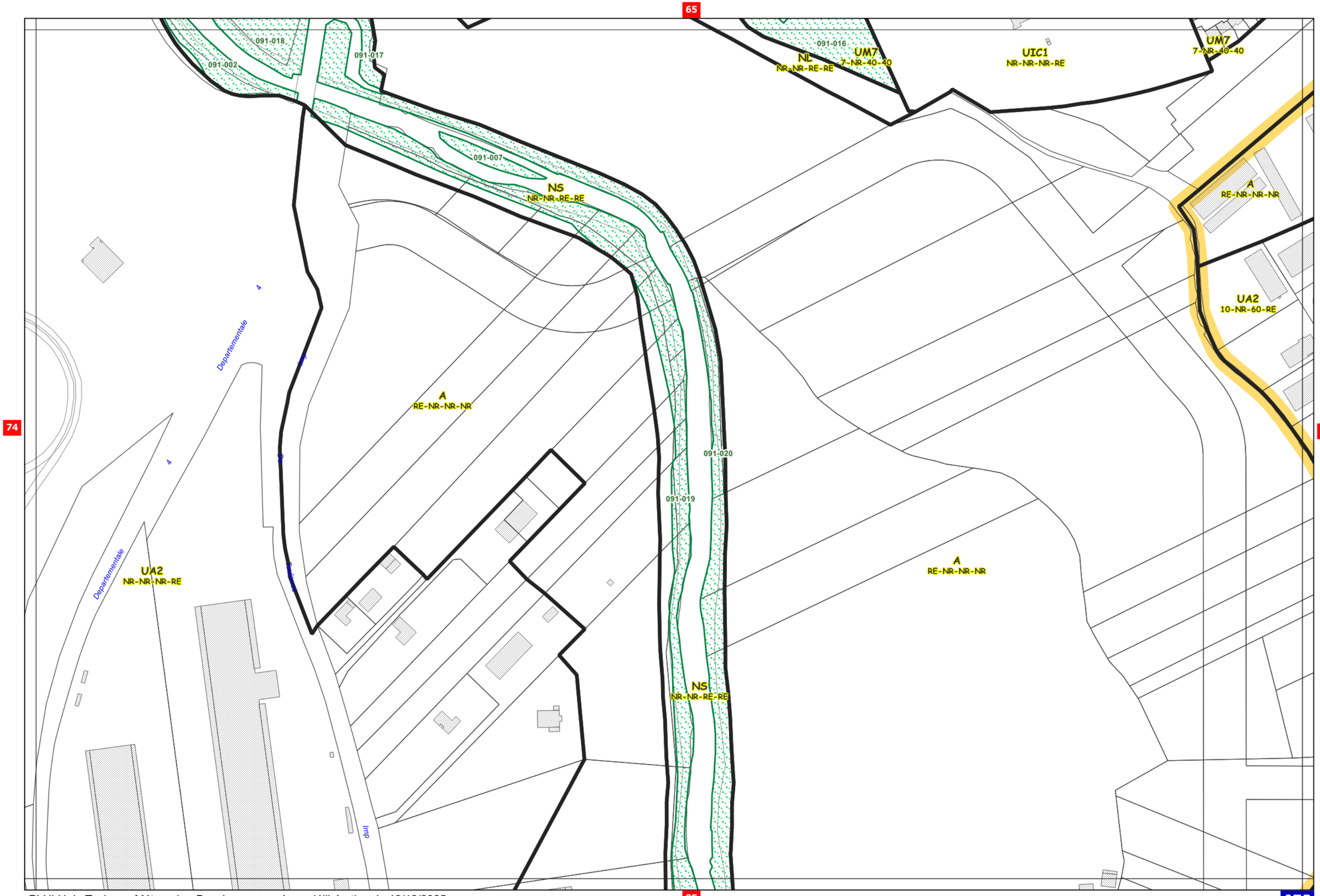

«Origine DGFIP Cadastre © Droits de l'Etat réservés ® 2022»

Echelle 1/2500 (1cm=25m)

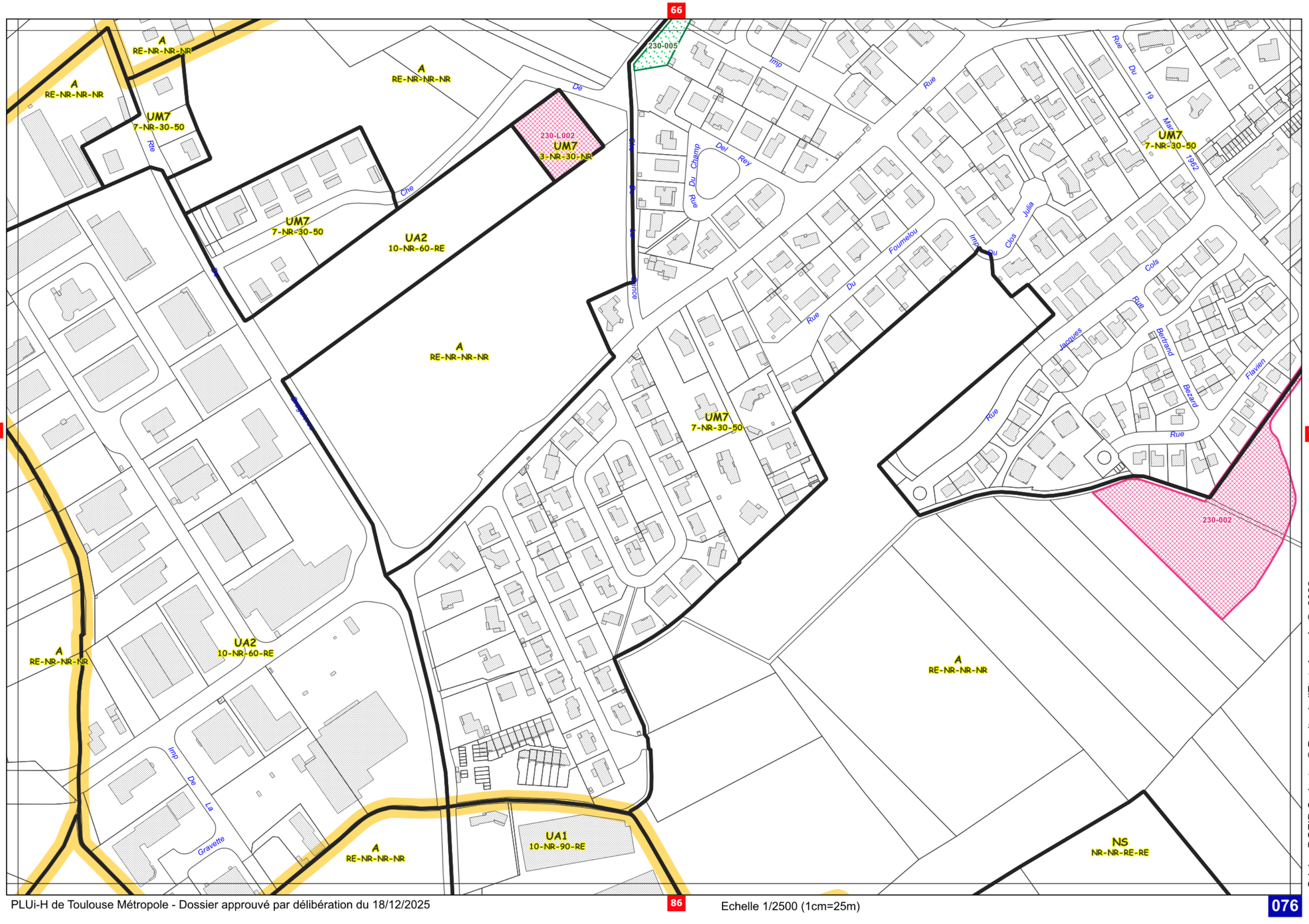

«Origine DGFIP Cadastre © Droits de l'Etat réservés ® 2022»

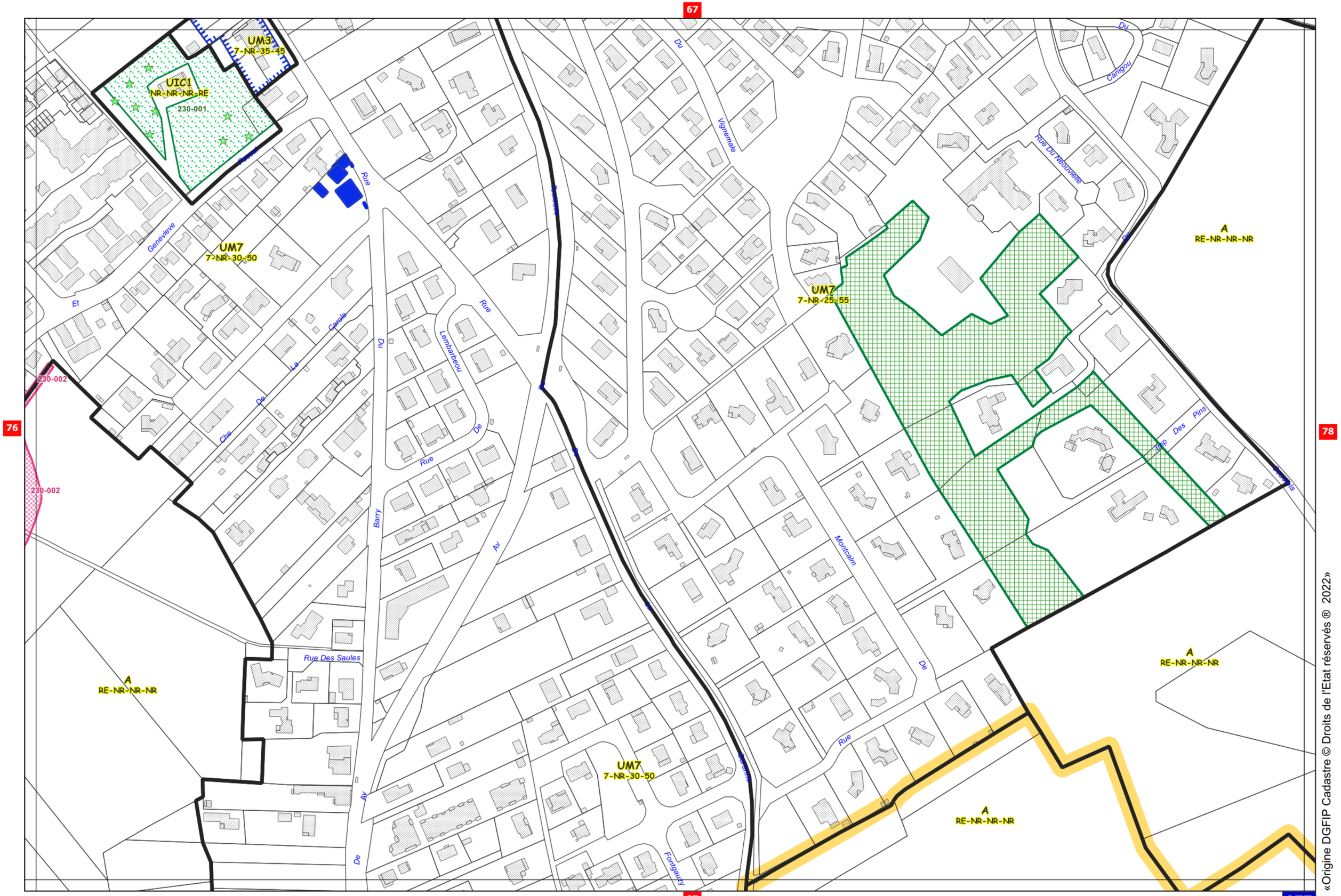

«Origine DGFIP Cadastre © Droits de l'Etat réservés ® 2022»

Echelle 1/2500 (1cm=25m)

UM7
7-NR-30-50

NS
NR-NR-RE-RE

UM7
7-NR-30-50

A
RE-NR-NR-NR

UM9
7-NR-20-60

A
RE-NR-NR-NR

«Origine DGFIP Cadastre © Droits de l'Etat réservés ® 2022»

Echelle 1/2500 (1cm=25m)

69

80

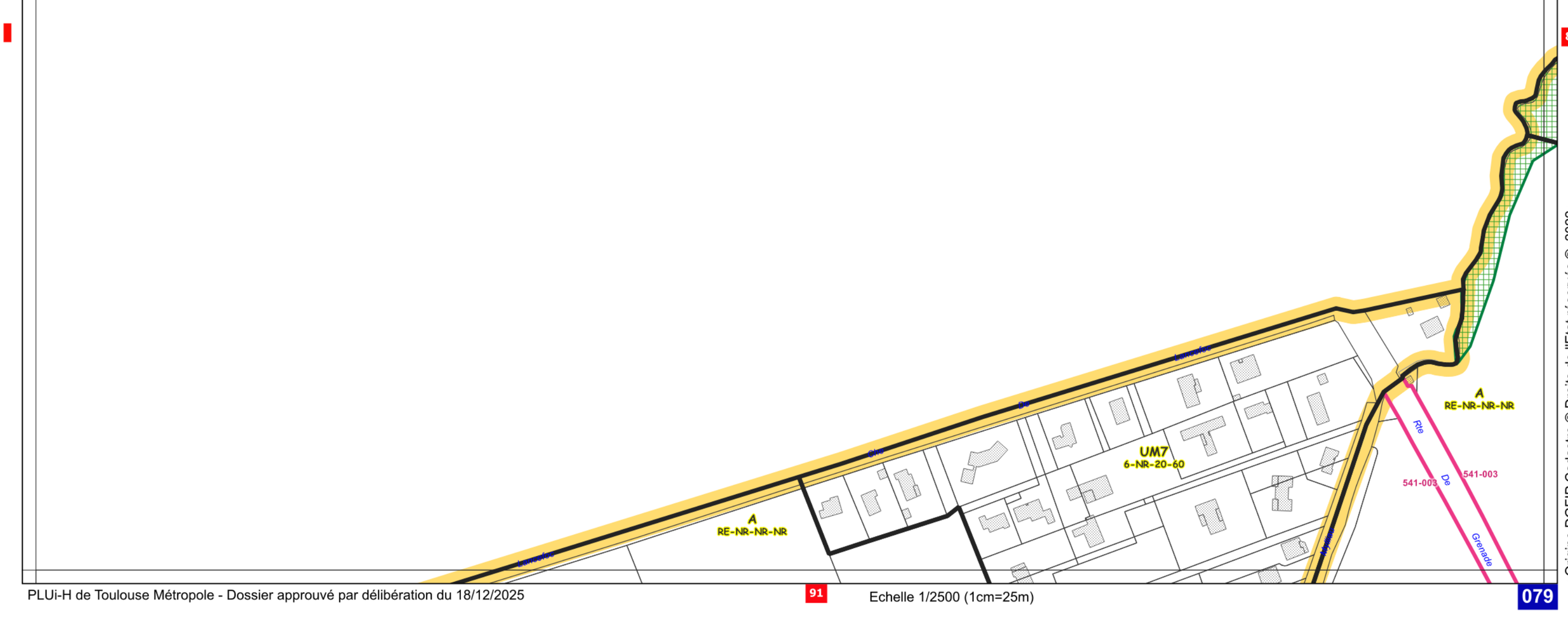

91

«Origine DGFIP Cadastre © Droits de l'Etat réservés ® 2022»

Echelle 1/2500 (1cm=25m)

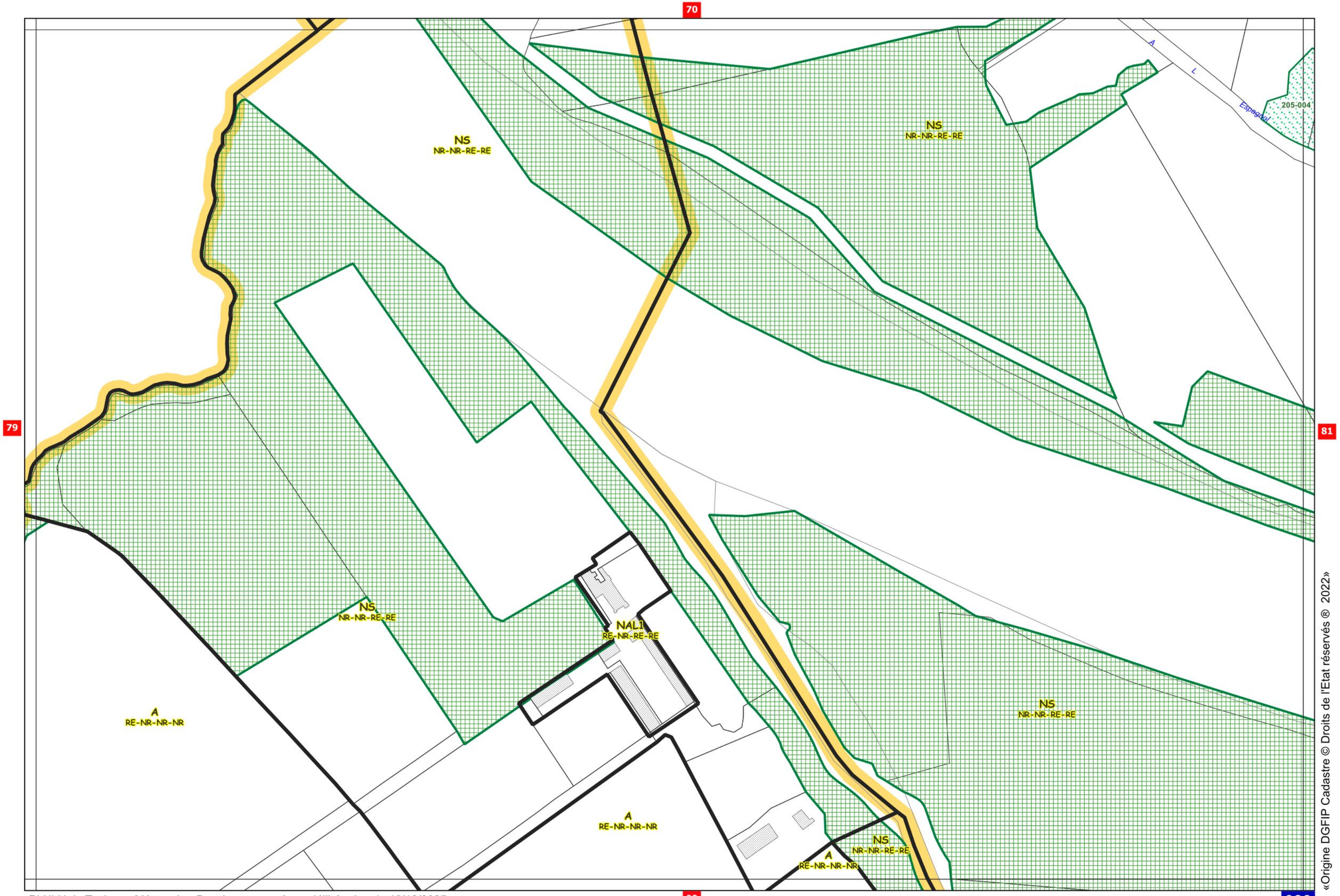

«Origine DGFIP Cadastre © Droits de l'Etat réservés ® 2022»

Echelle 1/2500 (1cm=25m)

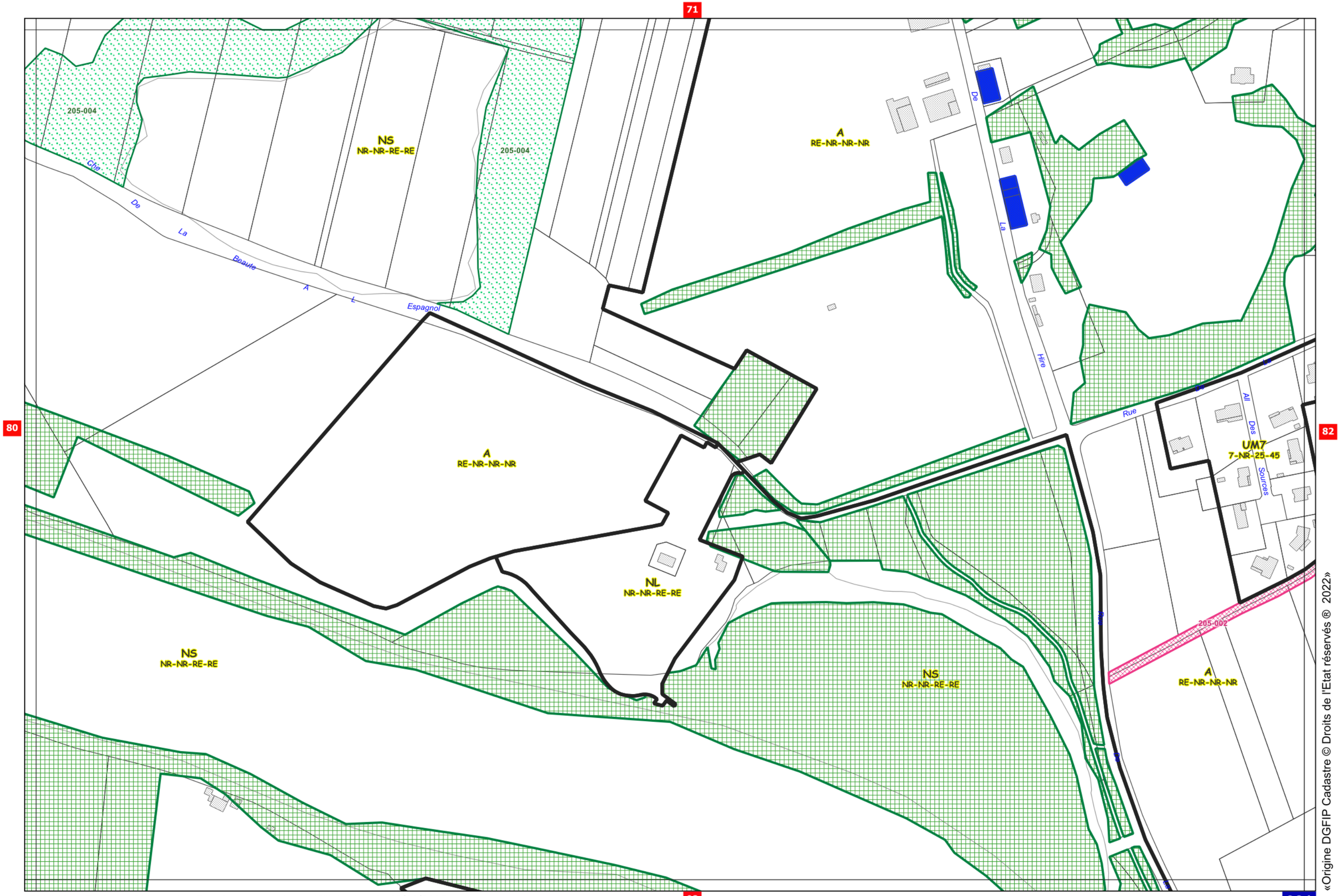

«Origine DGFIP Cadastre © Droits de l'Etat réservés ® 2022»

Echelle 1/2500 (1cm=25m)

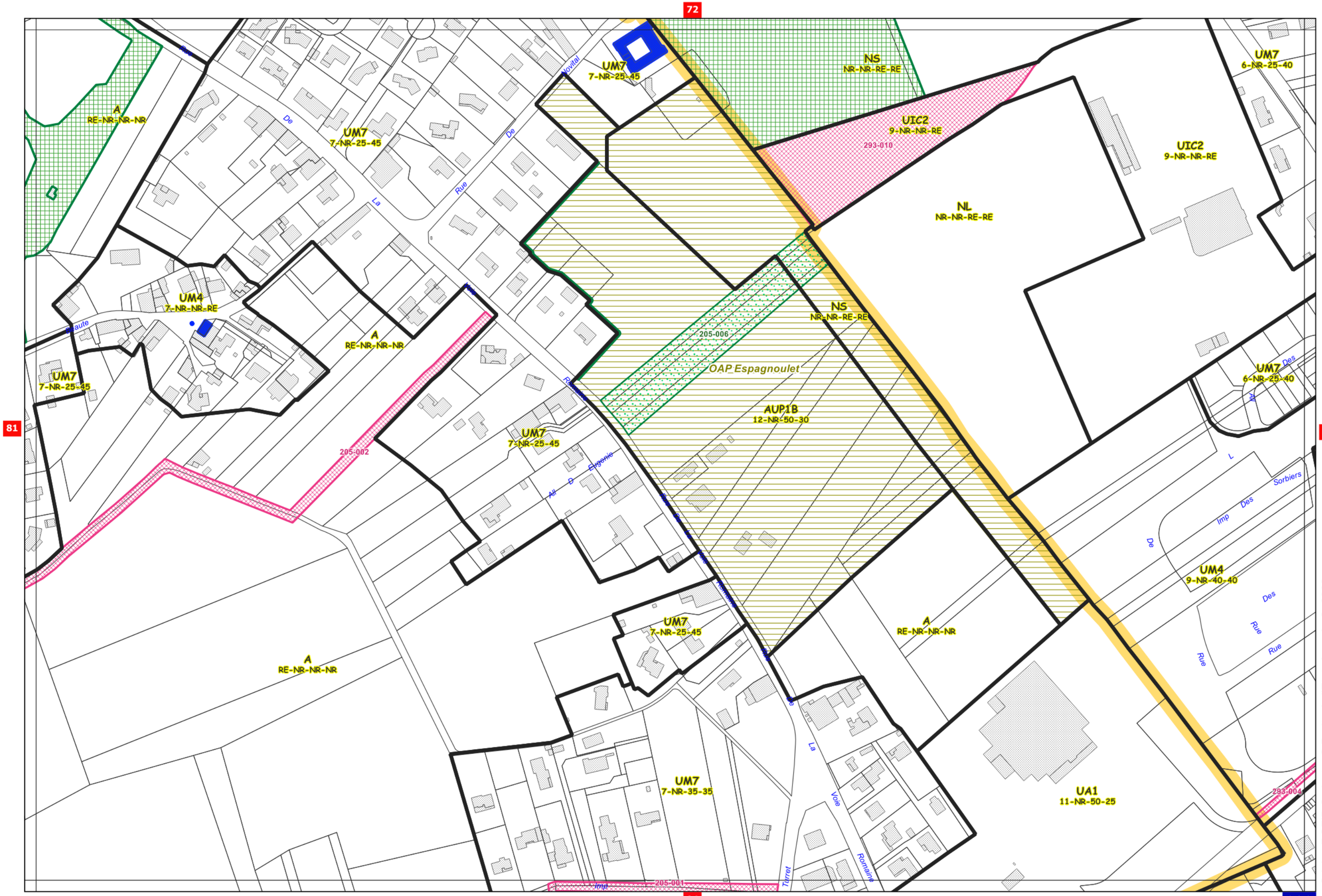

«Origine DGFIP Cadastre © Droits de l'Etat réservés ® 2022»

Echelle 1/2500 (1cm=25m)

UIC2
9-NR-NR-RE

UM7
6-NR-25-40

UM4
9-NR-40-40

UM7
6-NR-25-20

NS
NR-NR-RE-RE

293-005

293-006

293-001

293-021

293-004

293-014

293-007

UM7
6-NR-25-40

UM7
6-NR-25-20

UM4
6-NR-30-20

UM7
6-NR-25-40

A
RE-NR-NR-NR

UM7
6-NR-25-20

UIC1
7-NR-NR-20

293-020

293-022

UA1
10-NR-60-RE

293-010

293-013

UM4
9-NR-30-20

UM7
6-NR-25-20

UM4
15-NR-30-20

UM4
6-NR-30-20

OAP Coeur de ville

UM7
6-NR-25-20

UIC1
10-NR-NR-RE

293-016

Rue Des Silènes

Rue Des Tilleuls

Rue Jean Saint

Impasse Saint Jean

Rue Des Marronniers

Rue Des Bleuets

Rue Del Pastura

Rue Espertin

Rue Roselas

Rue Jardins Du Canal

Rue Du Bois

Rue Du Bois Supérieur

Rue De La Plage

Rue De La Laubardière

Rue De La Gagnac

Rue De La Moulin

Rue De La Ecluse

Rue De La Enclos

Rue Du Stade

Rue Du Vitarelles

Rue Du Boulodrome

Rue Du Imp

Rue Du Sq

Rue De La Imp

Rue De La All

Rue De La Ch

Rue De La Pl

Rue De La Mairie

«Origine DGFIP Cadastre © Droits de l'Etat réservés ® 2022»

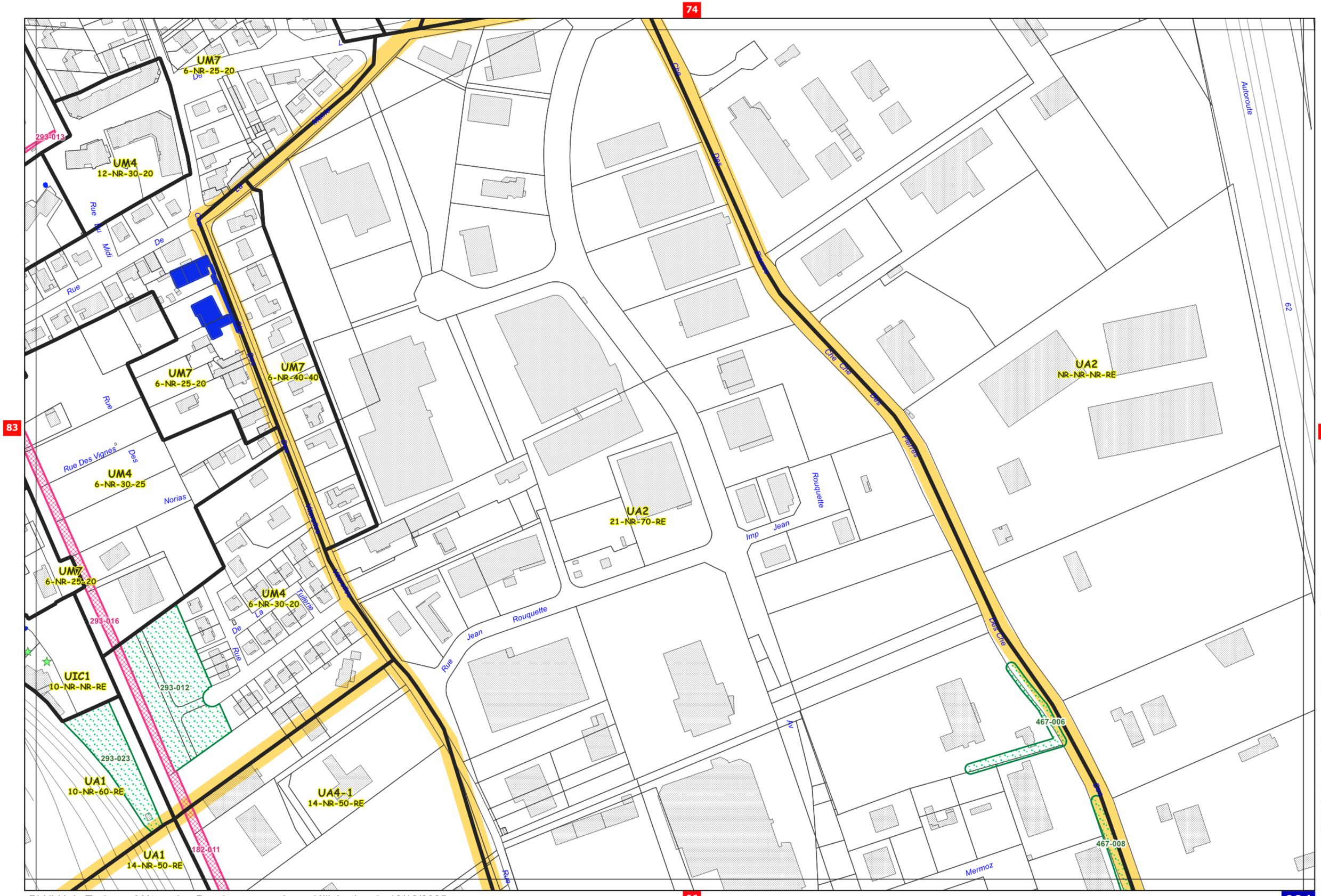

«Origine DGFIP Cadastre © Droits de l'Etat réservés ® 2022»

Echelle 1/2500 (1cm=25m)

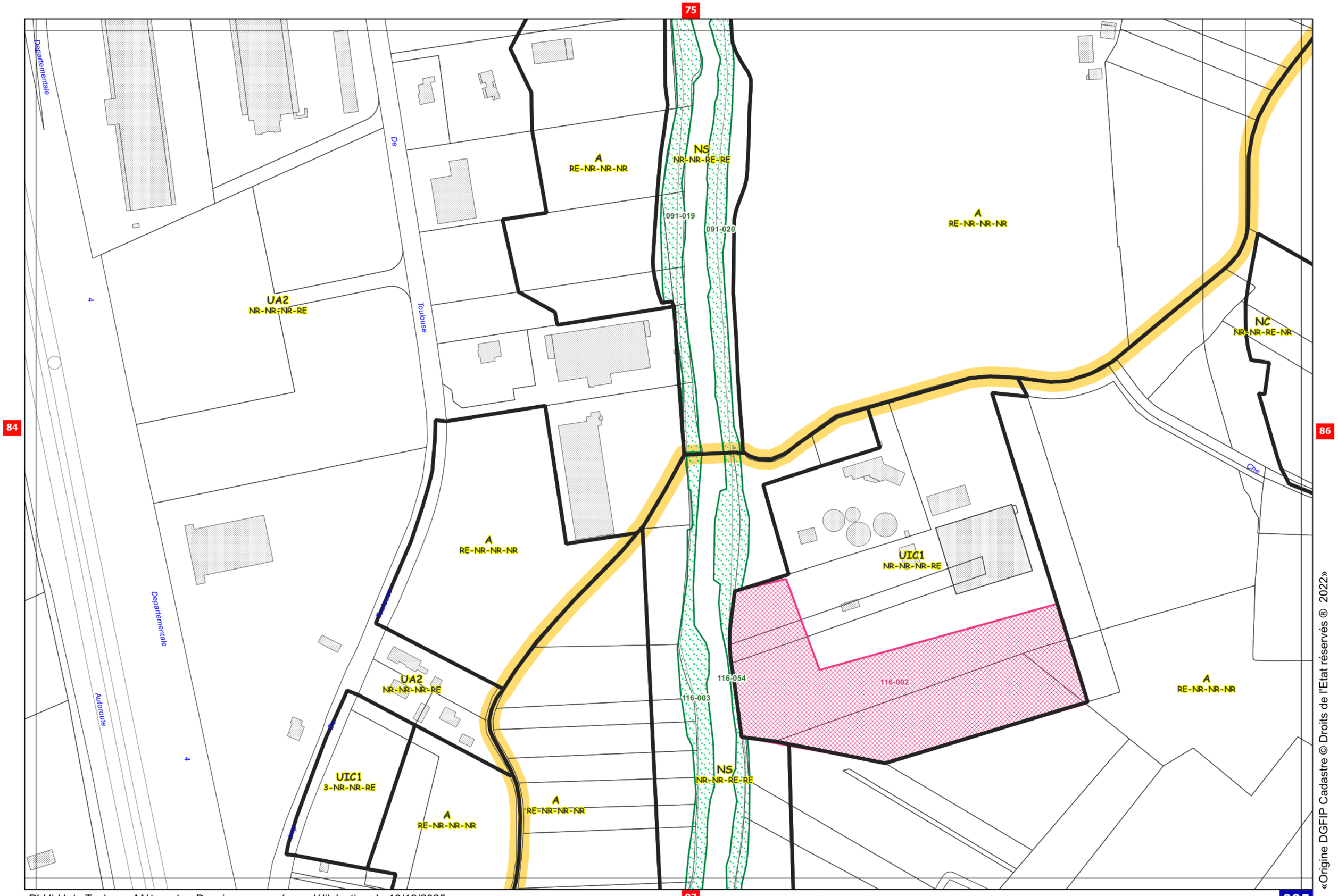

«Origine DGFIP Cadastre © Droits de l'Etat réservés ® 2022»

Echelle 1/2500 (1cm=25m)

76

85

87

98

UA2
10-NR-60-RE

UA1
10-NR-90-RE

A
RE-NR-NR-NR

NS
NR-NR-RE-RE

NC
NR-NR-RE-NR

UIC1
NR-NR-NR-RE

116-063

116-009

UM7
7-NR-40-40

UA1
9-NR-RE-RE

Rue
Imp
Du
Fongauzy
De
Brugulères
Loup
La
Gleysette

«Origine DGFIP Cadastre © Droits de l'Etat réservés ® 2022»

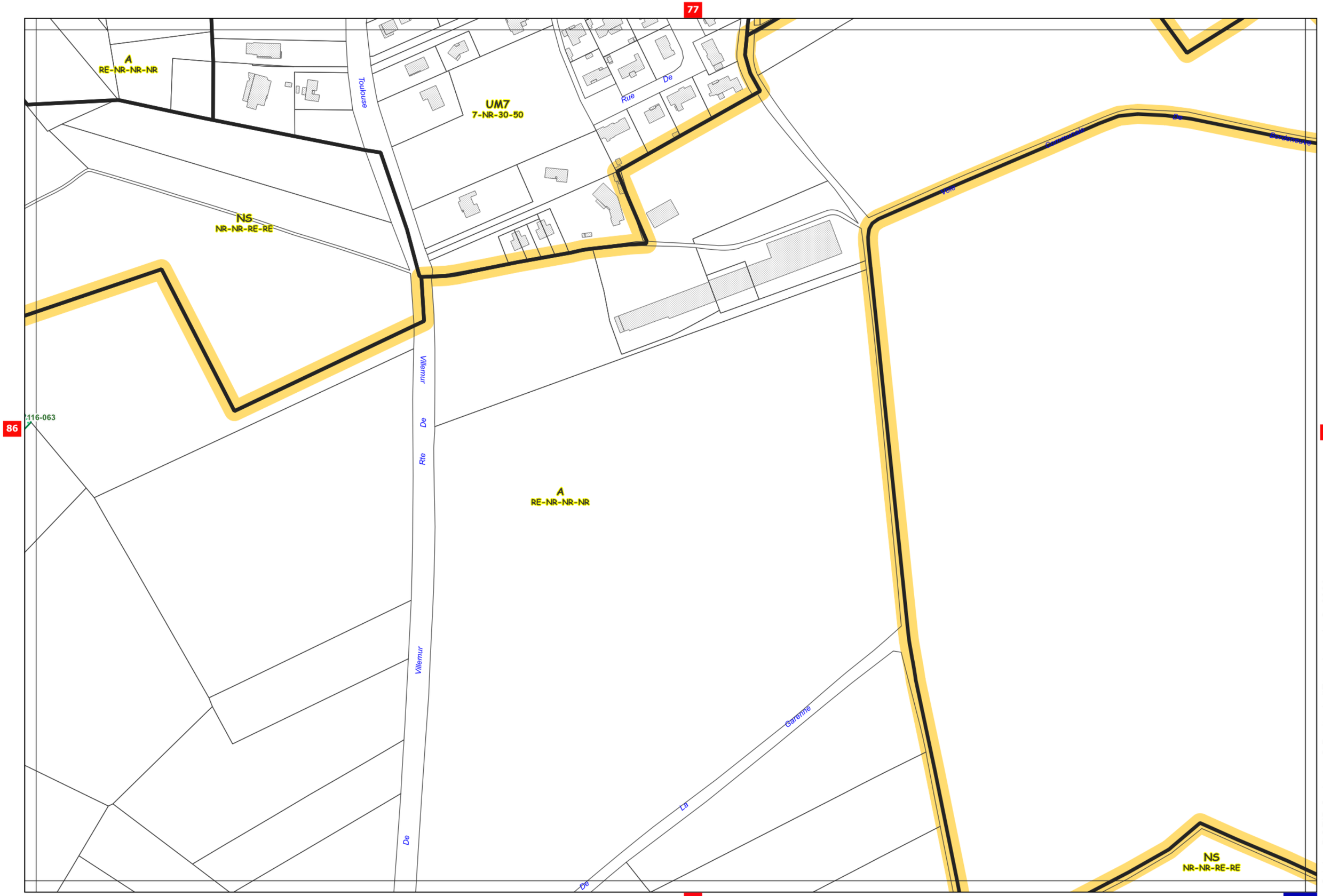

«Origine DGFIP Cadastre © Droits de l'Etat réservés ® 2022»

Echelle 1/2500 (1cm=25m)



«Origine DGFIP Cadastre © Droits de l'Etat réservés ® 2022»

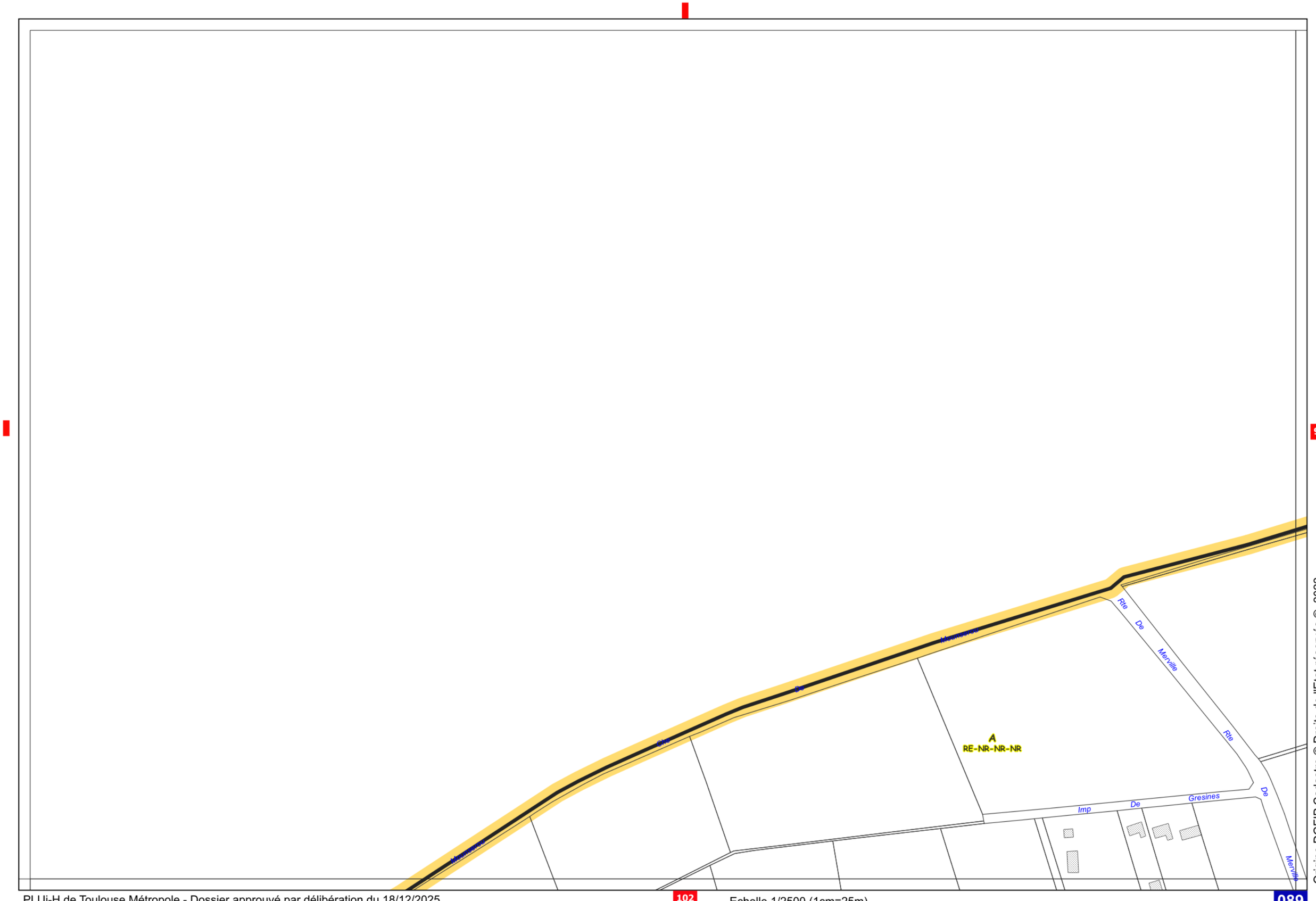

«Origine DGFIP Cadastre © Droits de l'Etat réservés ® 2022»

Echelle 1/2500 (1cm=25m)

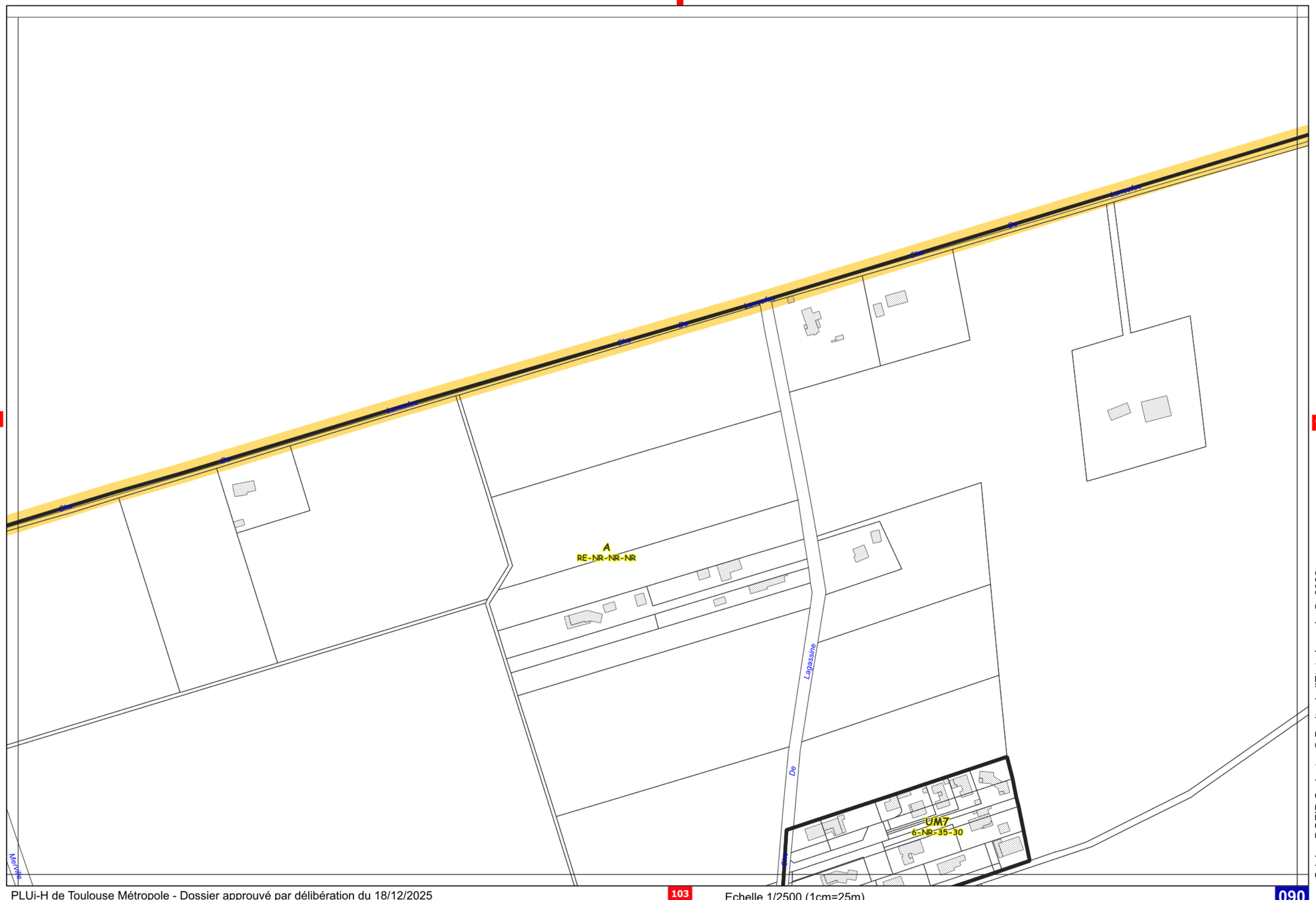

89

91

«Origine DGFIP Cadastre © Droits de l'Etat réservés ® 2022»

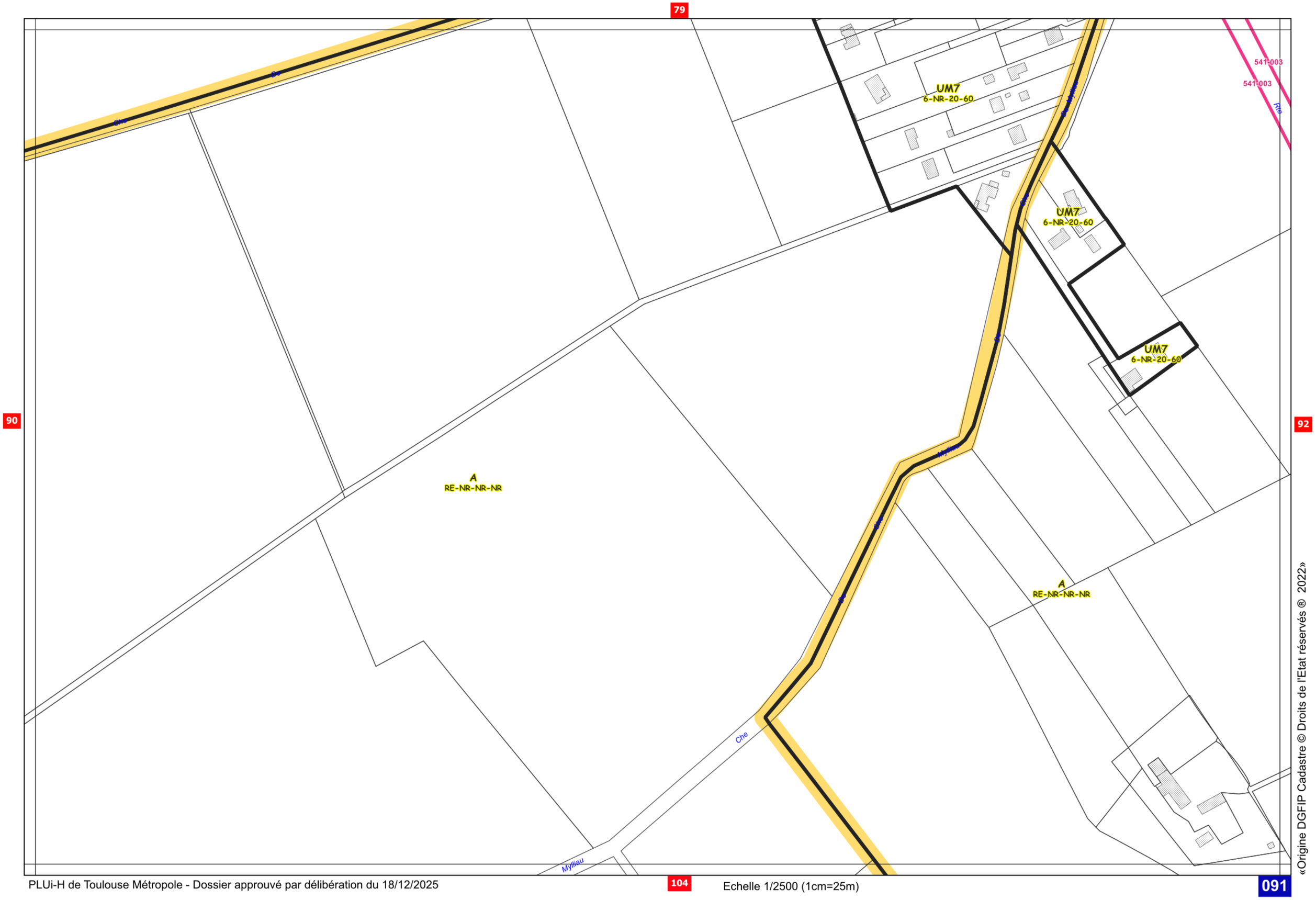

«Origine DGFIP Cadastre © Droits de l'Etat réservés ® 2022»

Echelle 1/2500 (1cm=25m)

80

NS
NR-NR-RE-RE

541-003

Rte De Grenade

NS
NR-NR-RE-RE

A
RE-NR-NR-NR

NS
NR-NR-RE-RE

91

93

541-003

541-003

Rte De Grenade

UIC1
NR-NR-NR-RE

«Origine DGFIP Cadastre © Droits de l'Etat réservés ® 2022»

81

92

94

NS
NR-NR-RE-RE

A
RE-NR-NR-NR

NS
NR-NR-RE-RE

A
RE-NR-NR-NR

NS
NR-NR-RE-RE

NS
NR-NR-RE-RE

A
RE-NR-NR-NR

541-010

541-008

205-007

106

PLUi-H de Toulouse Métropole - Dossier approuvé par délibération du 18/12/2025

Echelle 1/2500 (1cm=25m)

093

«Origine DGFIP Cadastre © Droits de l'Etat réservés ® 2022»

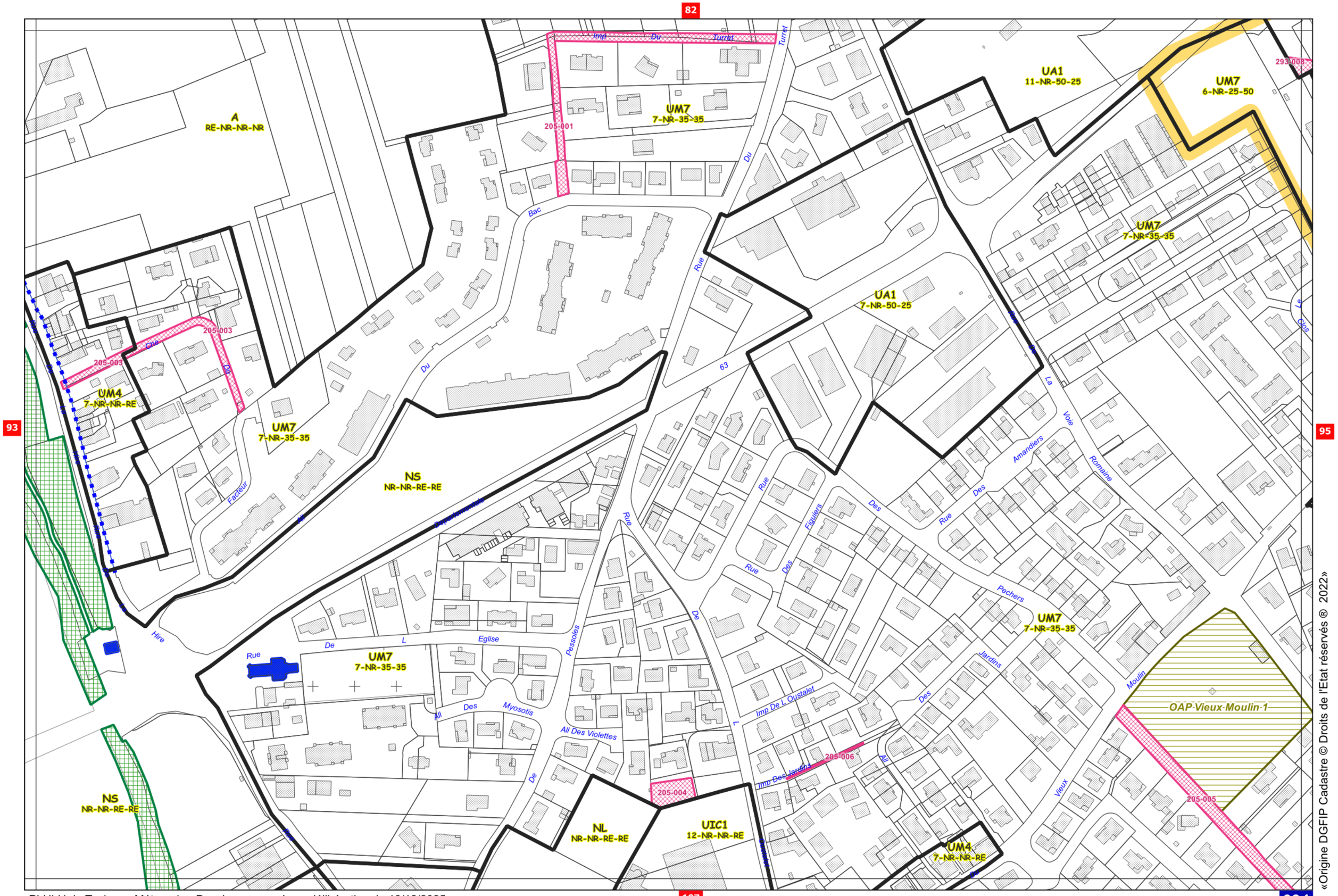

«Origine DGFIP Cadastre © Droits de l'Etat réservés ® 2022»

Echelle 1/2500 (1cm=25m)

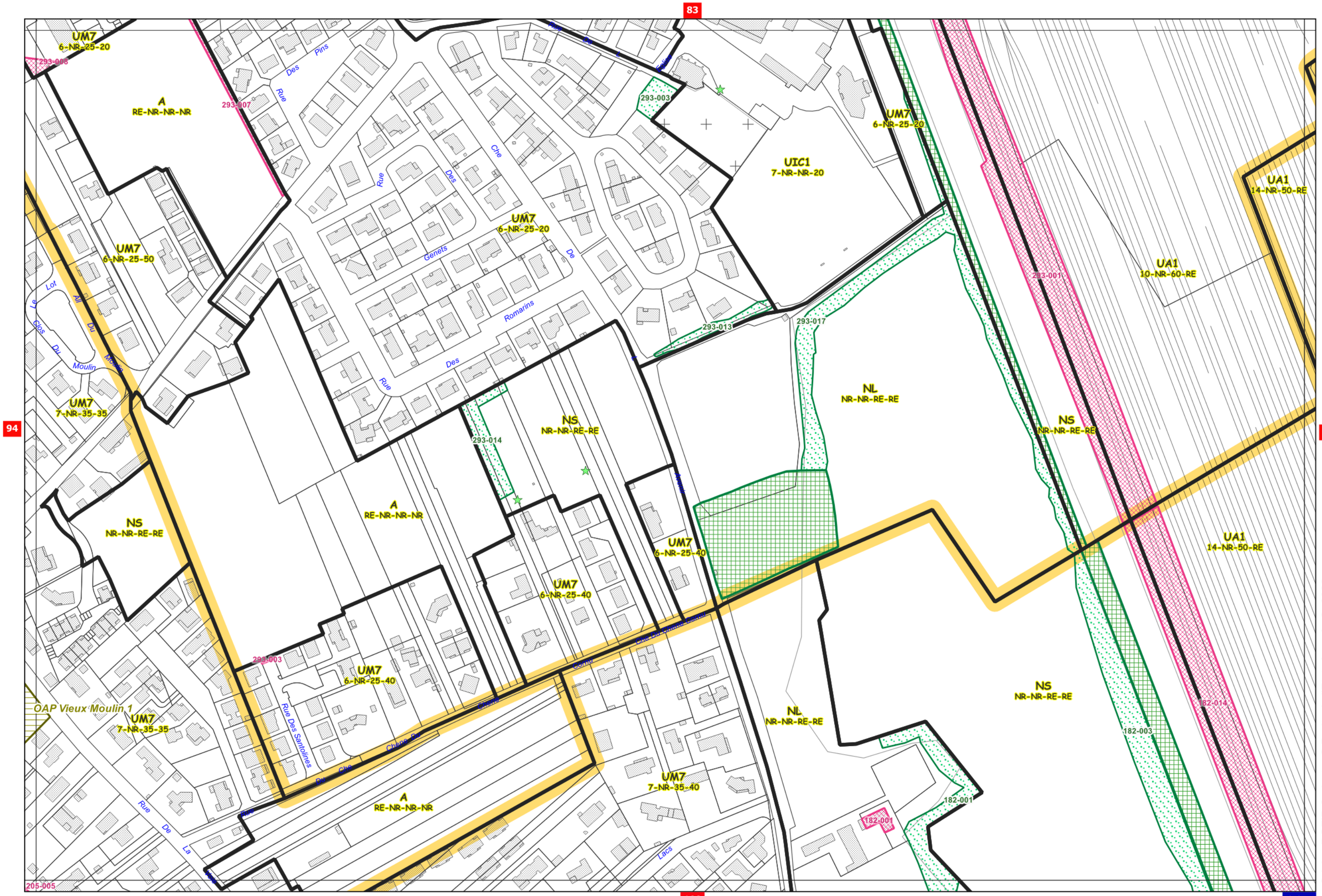

«Origine DGFIP Cadastre © Droits de l'Etat réservés ® 2022»

Echelle 1/2500 (1cm=25m)

84

95

97

109

UA4-1
14-NR-50-RE

UA2
NR-NR-NR-RE

UA2
21-NR-70-RE

UA1
14-NR-50-RE

UM7
6-NR-40-40

182-011

182-009

182-014

467-008

Rue De Paris

Rue Du Terroir

Imp Jean Leon

Imp Gutenberg

Jouhaux

Rue De L Industrie

Rempart

«Origine DGFIP Cadastre © Droits de l'Etat réservés ® 2022»

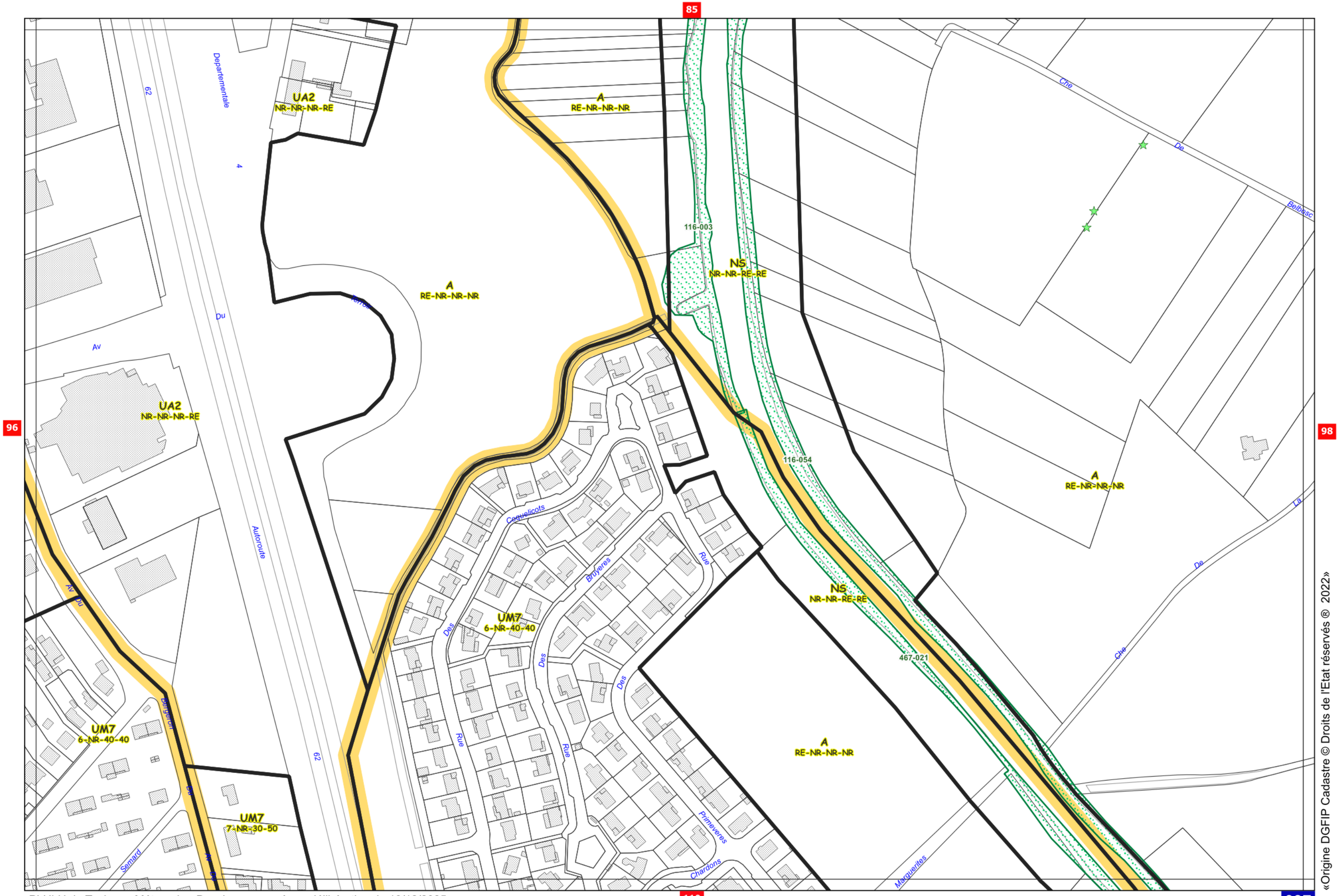

«Origine DGFIP Cadastre © Droits de l'Etat réservés ® 2022»

Echelle 1/2500 (1cm=25m)

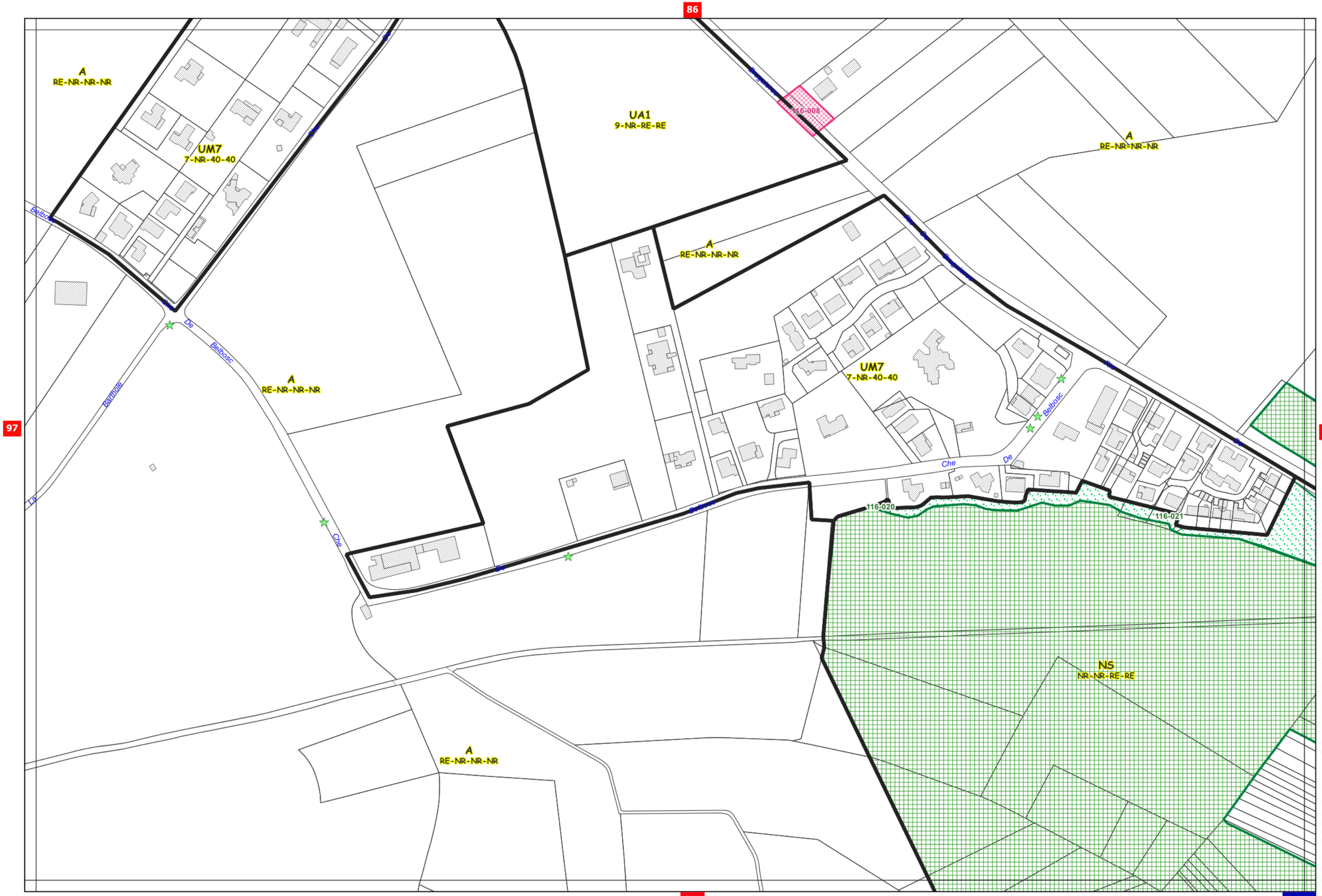

«Origine DGFIP Cadastre © Droits de l'Etat réservés ® 2022»

Echelle 1/2500 (1cm=25m)

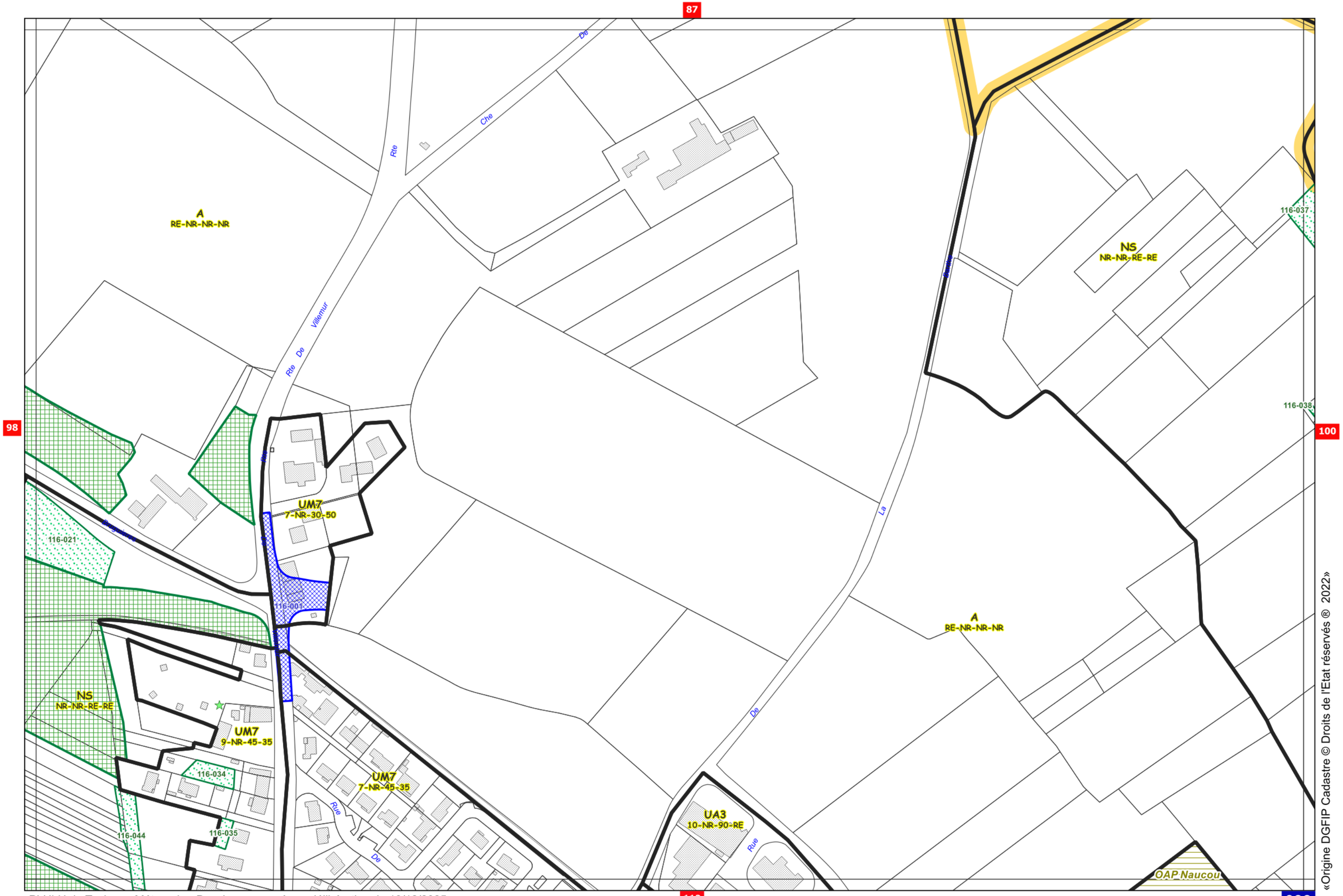

«Origine DGFIP Cadastre © Droits de l'Etat réservés ® 2022»

Echelle 1/2500 (1cm=25m)

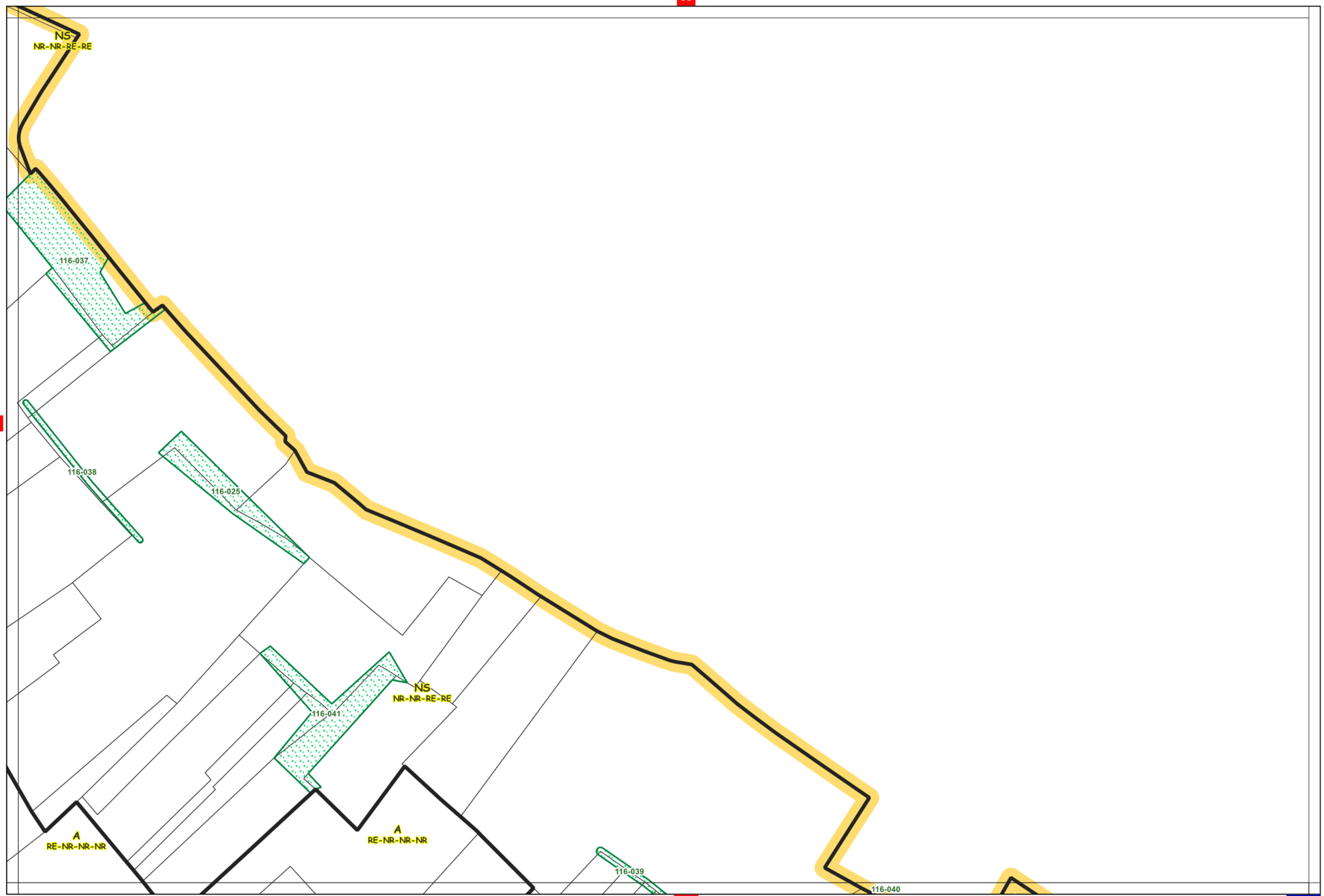

«Origine DGFIP Cadastre © Droits de l'Etat réservés ® 2022»



Echelle 1/2500 (1cm=25m)

«Origine DGFIP Cadastre © Droits de l'Etat réservés ® 2022»

89

101

103

A
RE-NR-NR-NR

A
RE-NR-NR-NR

UM7
6-NR-30-50

UM7
6-NR-50-30

032-013

UM7
6-NR-50-30

A
RE-NR-NR-NR

UM7
6-NR-20-60

Du Chateau D Eau

Che

De

Bel

Che

Che

Rte

Rte

Rte

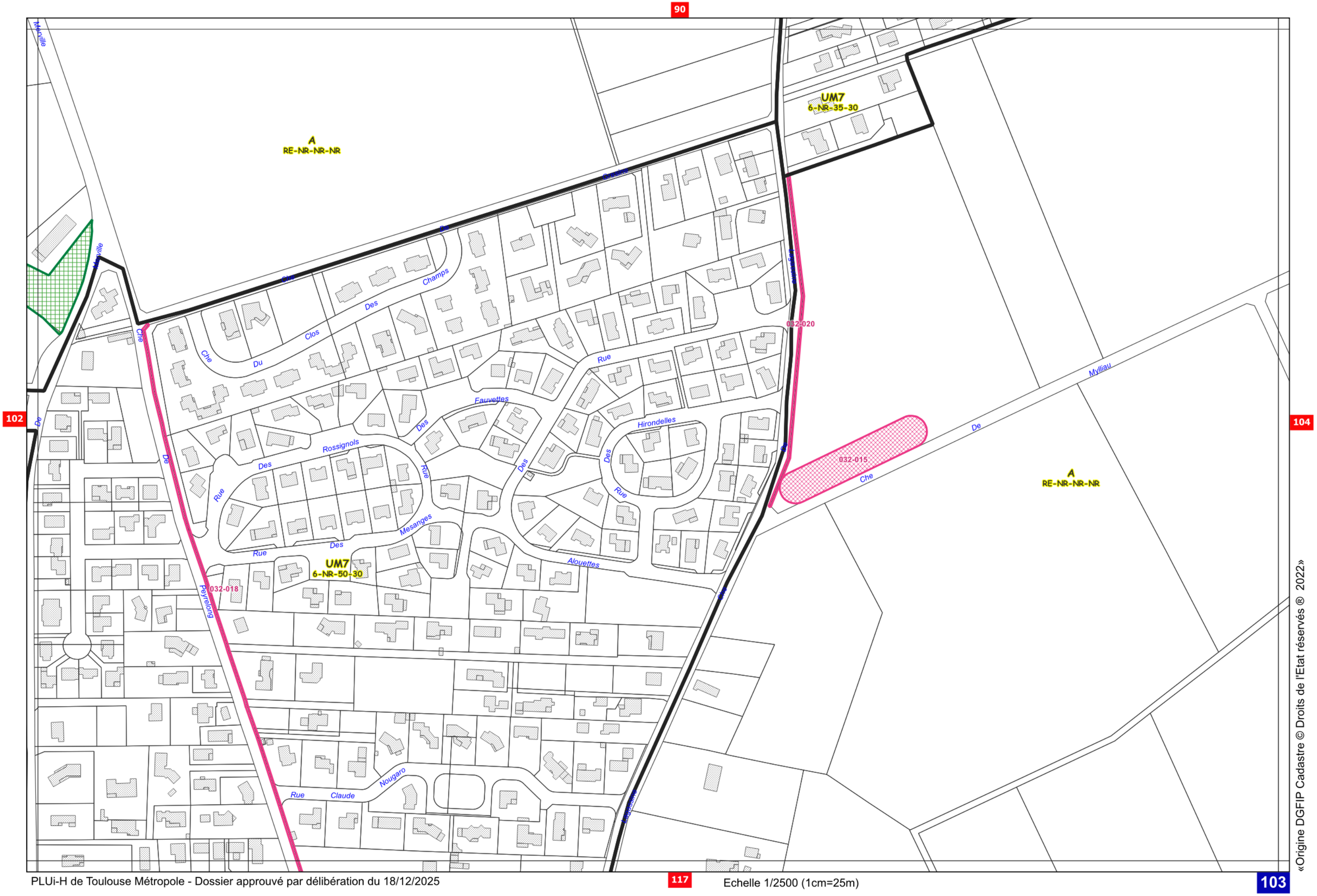

«Origine DGFIP Cadastre © Droits de l'Etat réservés ® 2022»

Echelle 1/2500 (1cm=25m)

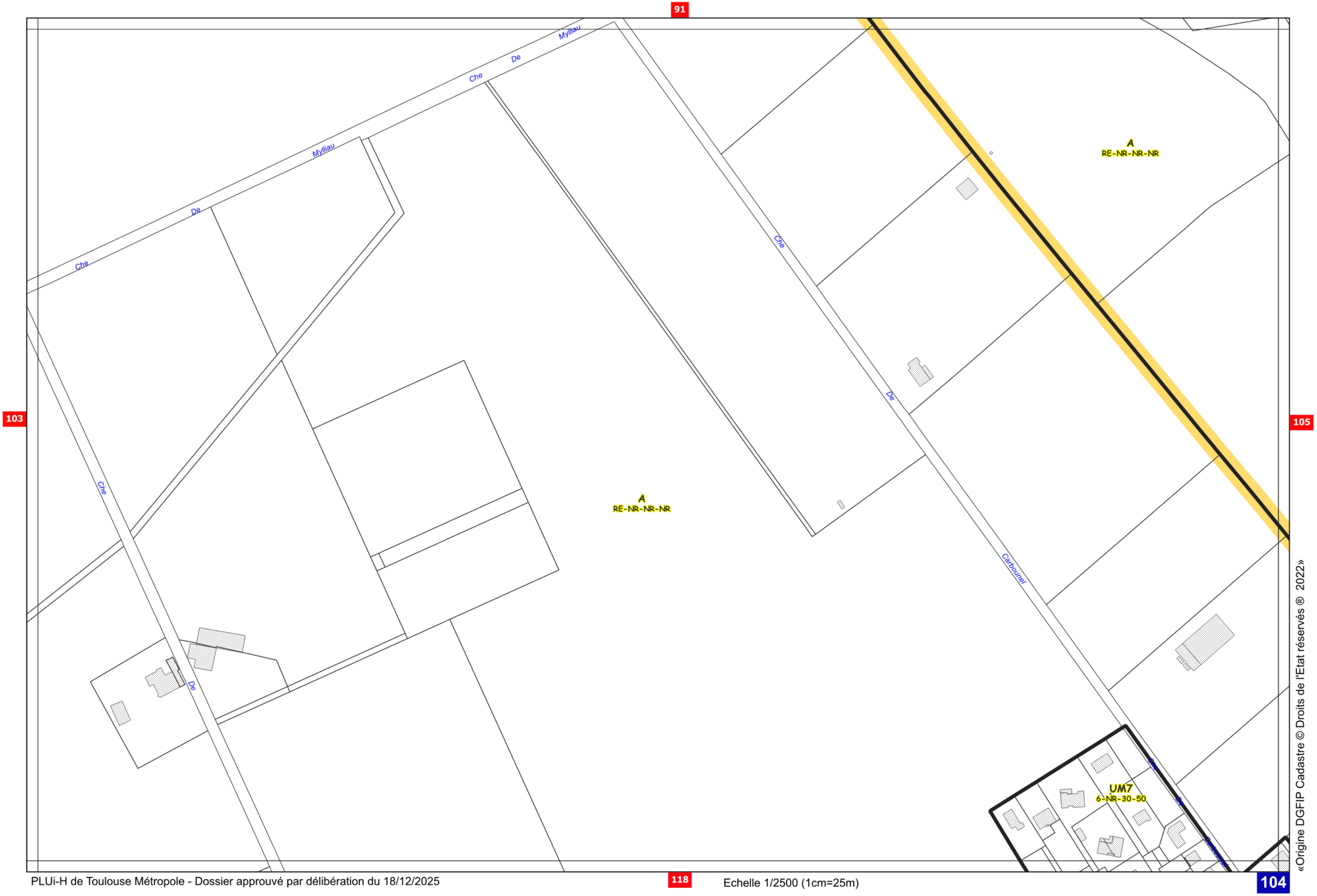

«Origine DGFIP Cadastre © Droits de l'Etat réservés ® 2022»

Echelle 1/2500 (1cm=25m)

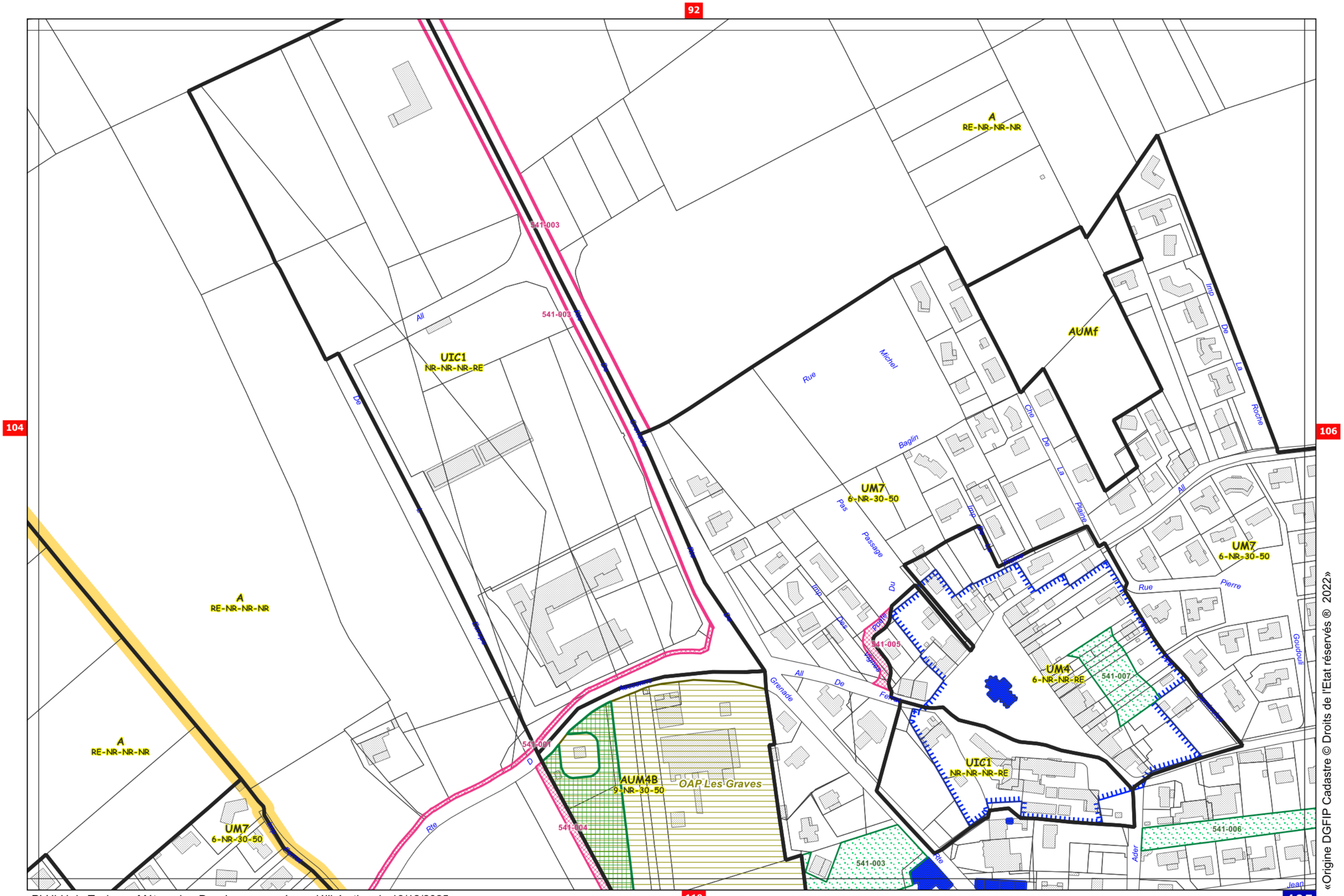

«Origine DGFIP Cadastre © Droits de l'Etat réservés ® 2022»

Echelle 1/2500 (1cm=25m)

93

105

107

120

106

A
RE-NR-NR-NR

UIC5
NR-NR-NR-RE

UM7
6-NR-30-50

NS
NR-NR-RE-RE

541-008

205-007

NS
NR-NR-RE-RE

541-010

NL
NR-NR-RE-RE

541-008

NS
NR-NR-RE-RE

NS
NR-NR-RE-RE

541-006

541-008

541-008

Cimetiere

Du

Goudouli

Espitalis

Jean

«Origine DGFIP Cadastre © Droits de l'Etat réservés @ 2022»

Echelle 1/2500 (1cm=25m)

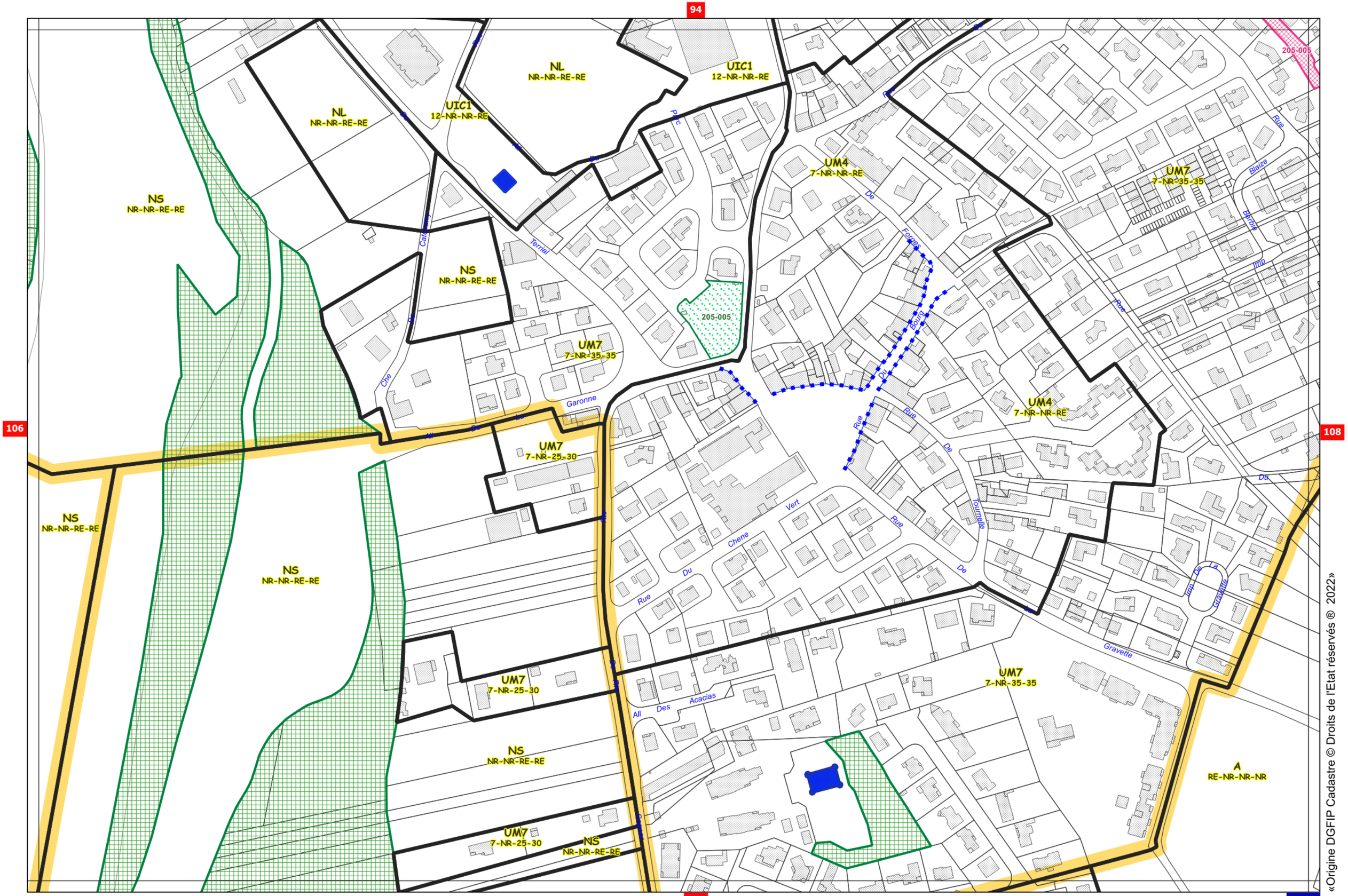

«Origine DGFIP Cadastre © Droits de l'Etat réservés ® 2022»

Echelle 1/2500 (1cm=25m)

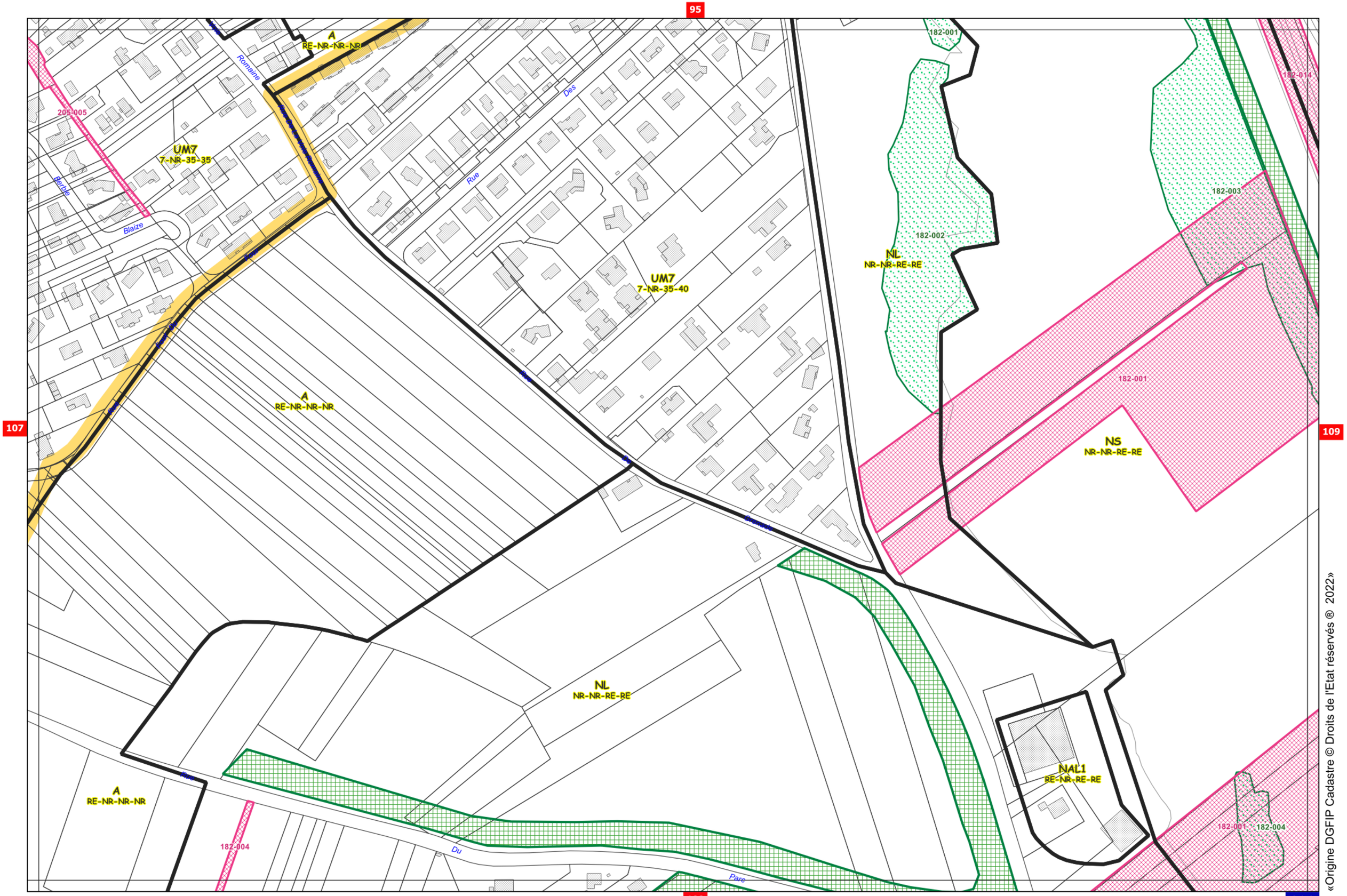

«Origine DGFIP Cadastre © Droits de l'Etat réservés ® 2022»

Echelle 1/2500 (1cm=25m)

96

108

110

123

109

UA2
21-NR-70-RE

UM7
6-NR-40-40

UA1
14-NR-50-RE

UA4-1
14-NR-50-RE

UA1
14-NR-50-RE

182-011

182-022

UIC1
5-NR-NR-RE

NS
NR-NR-RE-RE

182-001

182-014

182-003

182-001

UA2
21-NR-70-RE

UM7
6-NR-40-40

NS
NR-NR-RE-RE

UA1
21-NR-70-RE

UA1
17-NR-50-RE

182-011

182-011

182-011

182-011

182-011

Rue

Du

Rue

Des

Rue

Du

Rue

Des

Rue

Du

Rue

Des

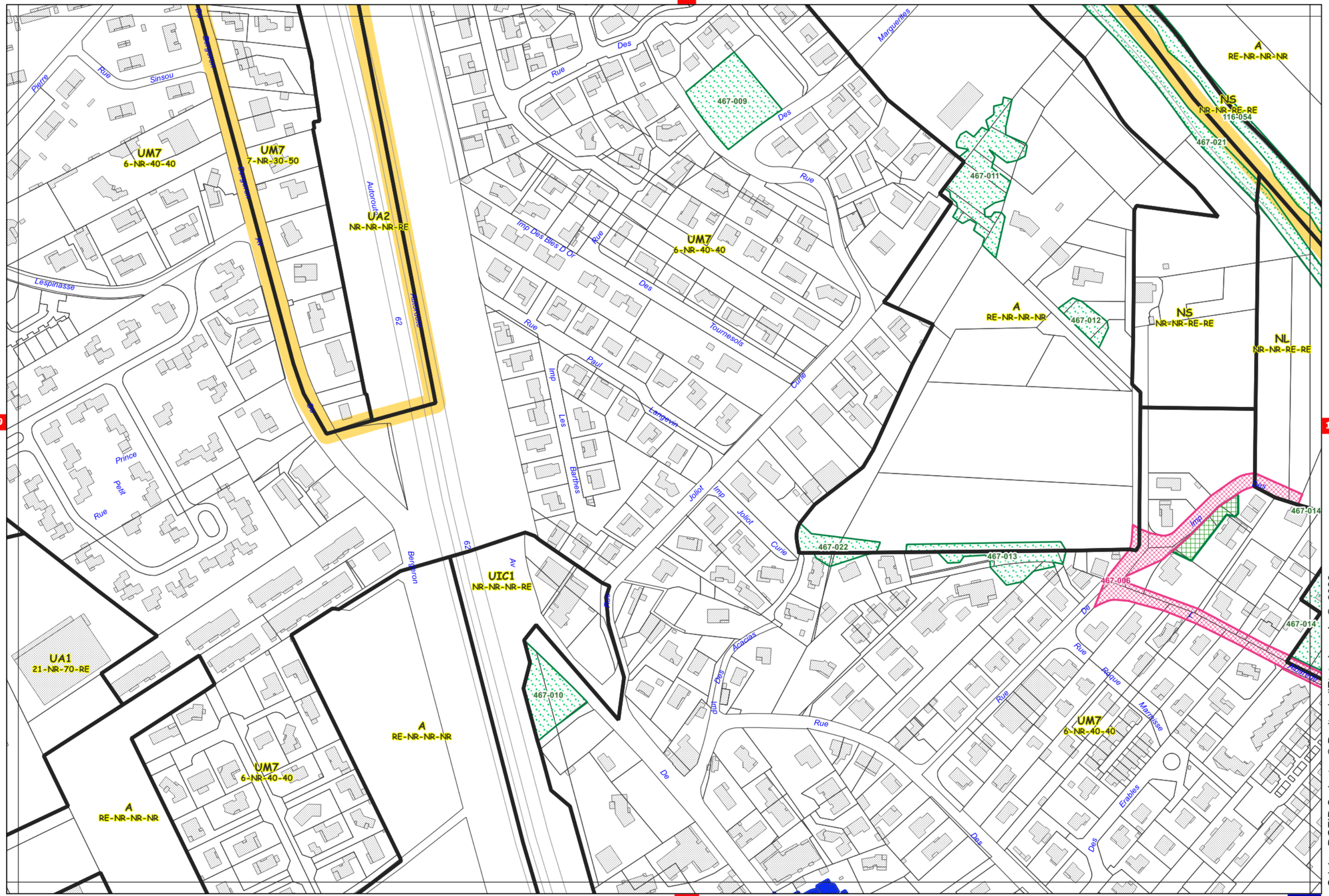

Echelle 1/2500 (1cm=25m)

«Origine DGFIP Cadastre © Droits de l'Etat réservés ® 2022»

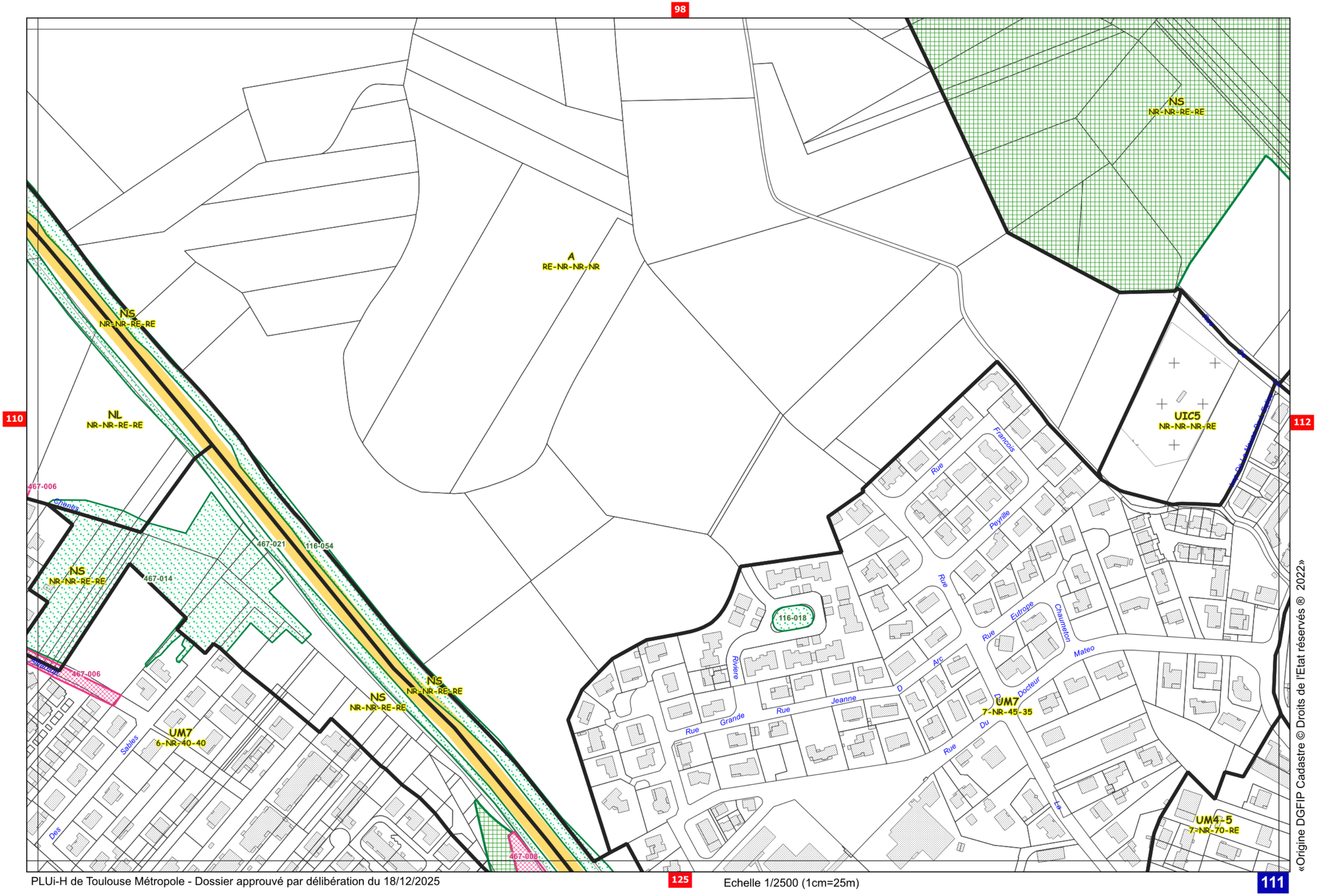

PLUi-H de Toulouse Métropole - Dossier approuvé par délibération du 18/12/2025

Echelle 1/2500 (1cm=25m)

«Origine DGFIP Cadastre © Droits de l'Etat réservés ® 2022»

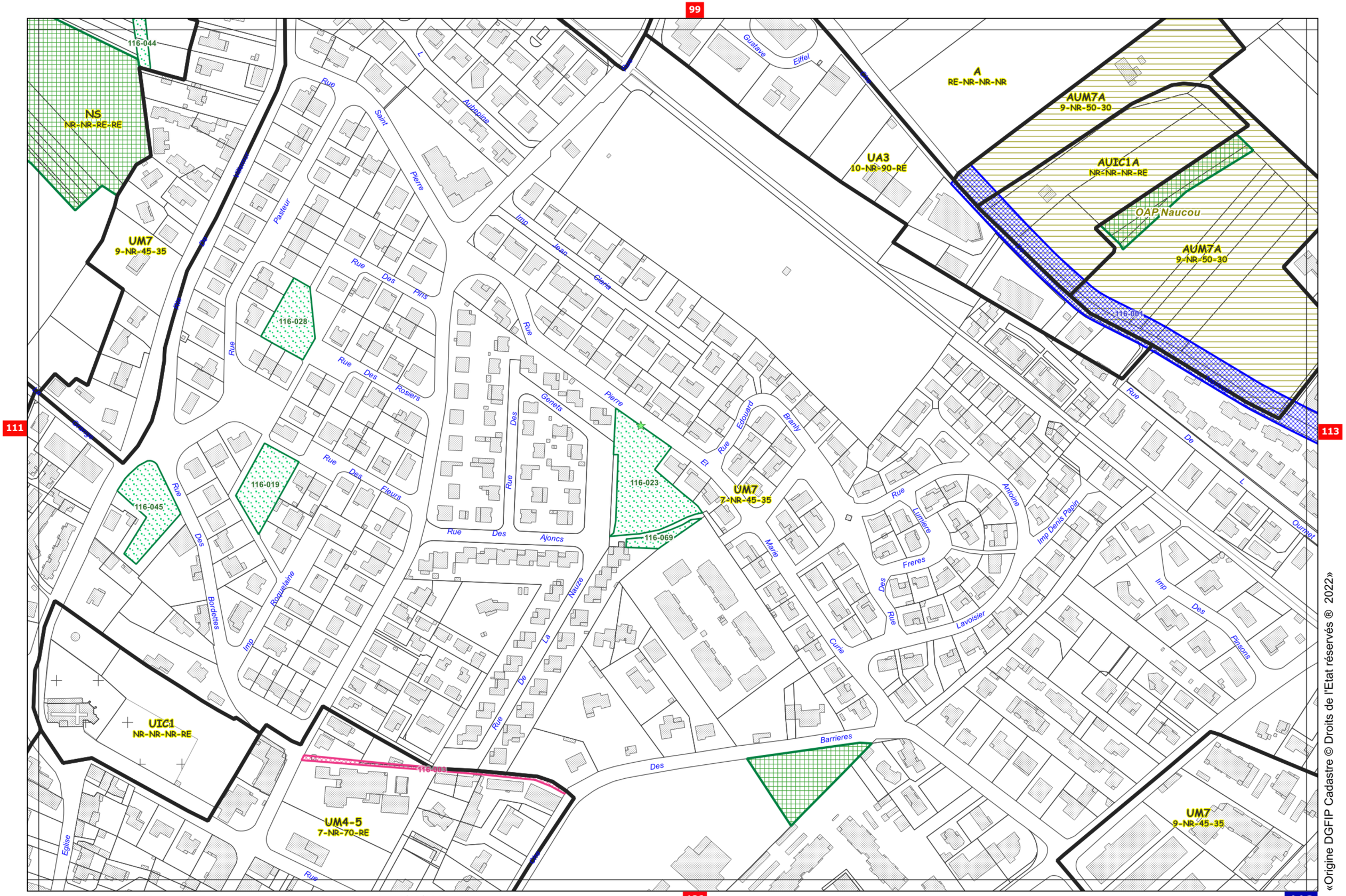

«Origine DGFIP Cadastre © Droits de l'Etat réservés ® 2022»

Echelle 1/2500 (1cm=25m)

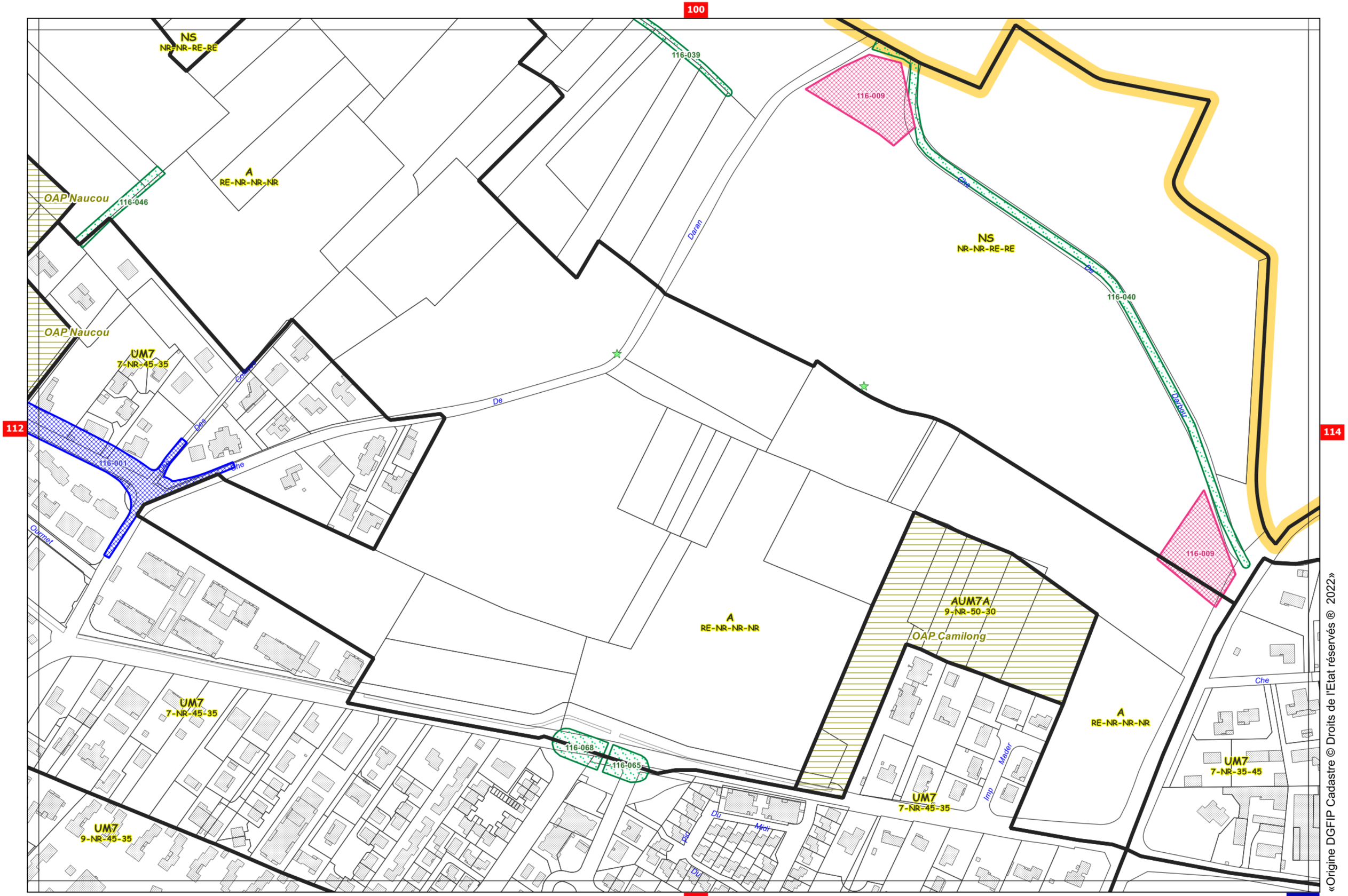

«Origine DGFIP Cadastre © Droits de l'Etat réservés ® 2022»

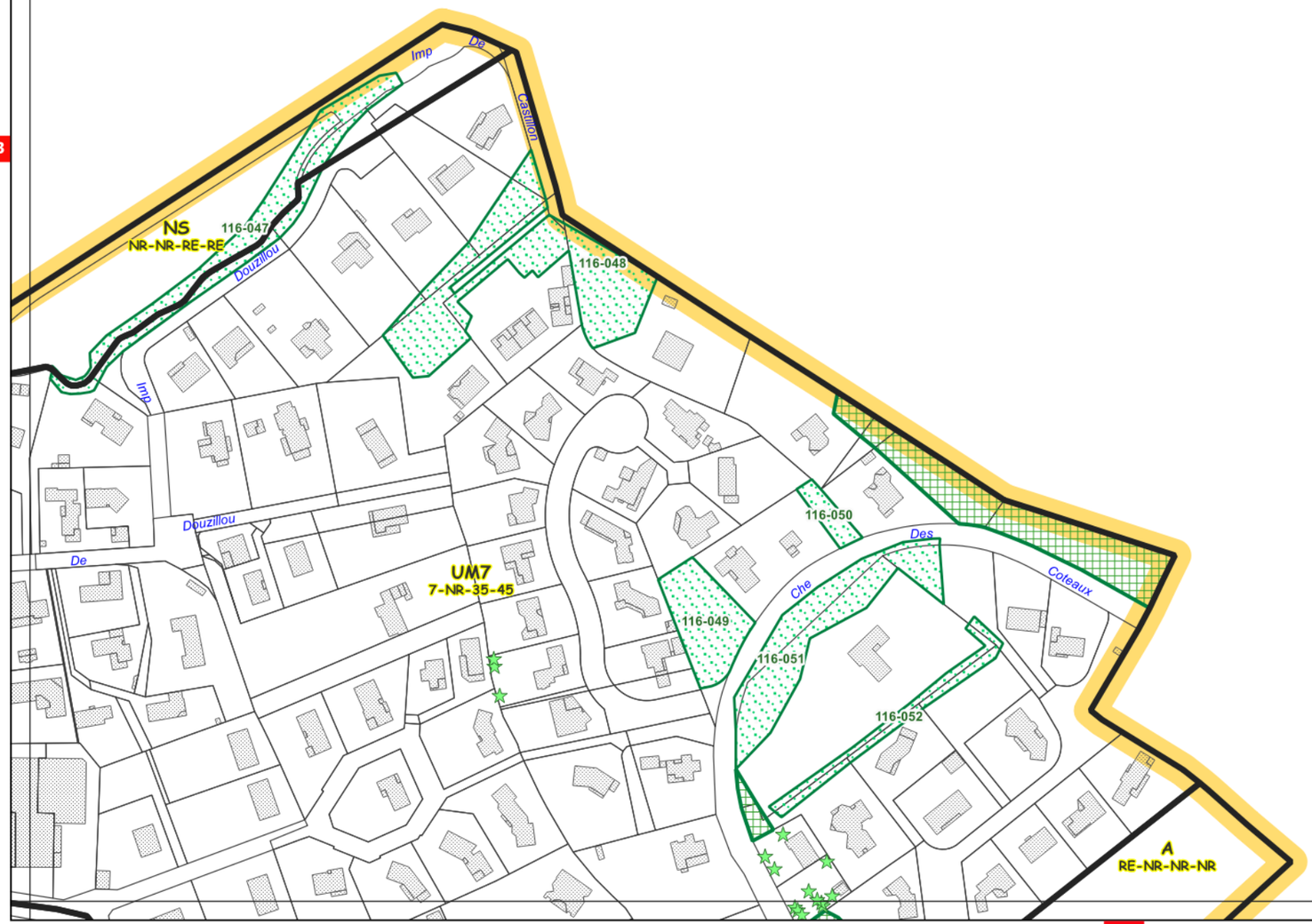

«Origine DGFIP Cadastre © Droits de l'Etat réservés ® 2022»

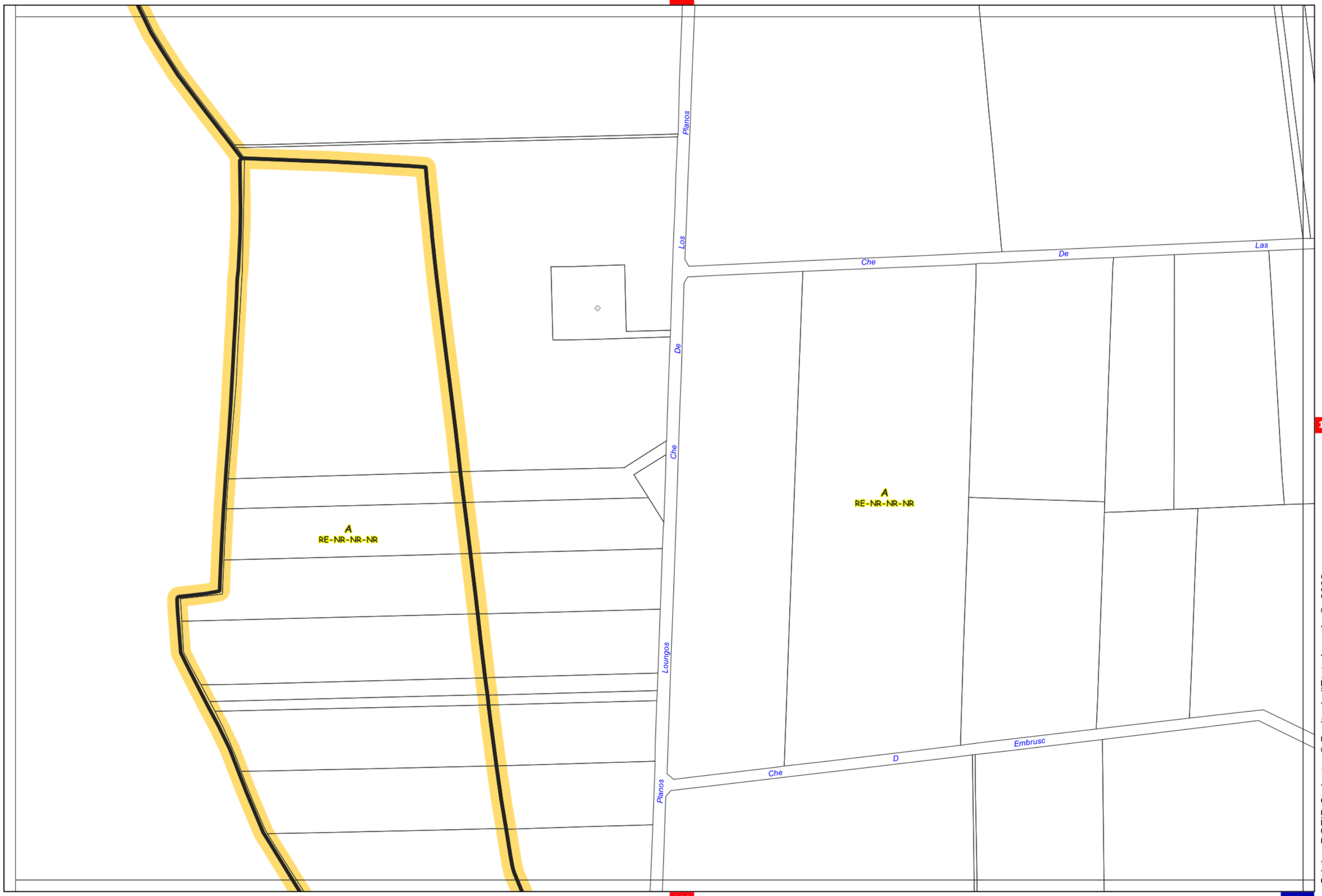

«Origine DGFIP Cadastre © Droits de l'Etat réservés @ 2022»

UM7
6-NR-20-60

UM7
6-NR-20-60

UM7
6-NR-50-30

A
RE-NR-NR-NR

A
RE-NR-NR-NR

AUM7B
9-NR-50-30

UIC1
12-NR-NR-20

UM7
6-NR-35-40

UM7
6-NR-50-30

032-026

032-026

032-025

OAP Lou Pintre

Cartounados

Che De Las Planos

Du

Che Du Chateau

Rte

Che De Bel Soulelih

Imp Marie Marvingt

Che De Las Argilos

Che

Che

Che

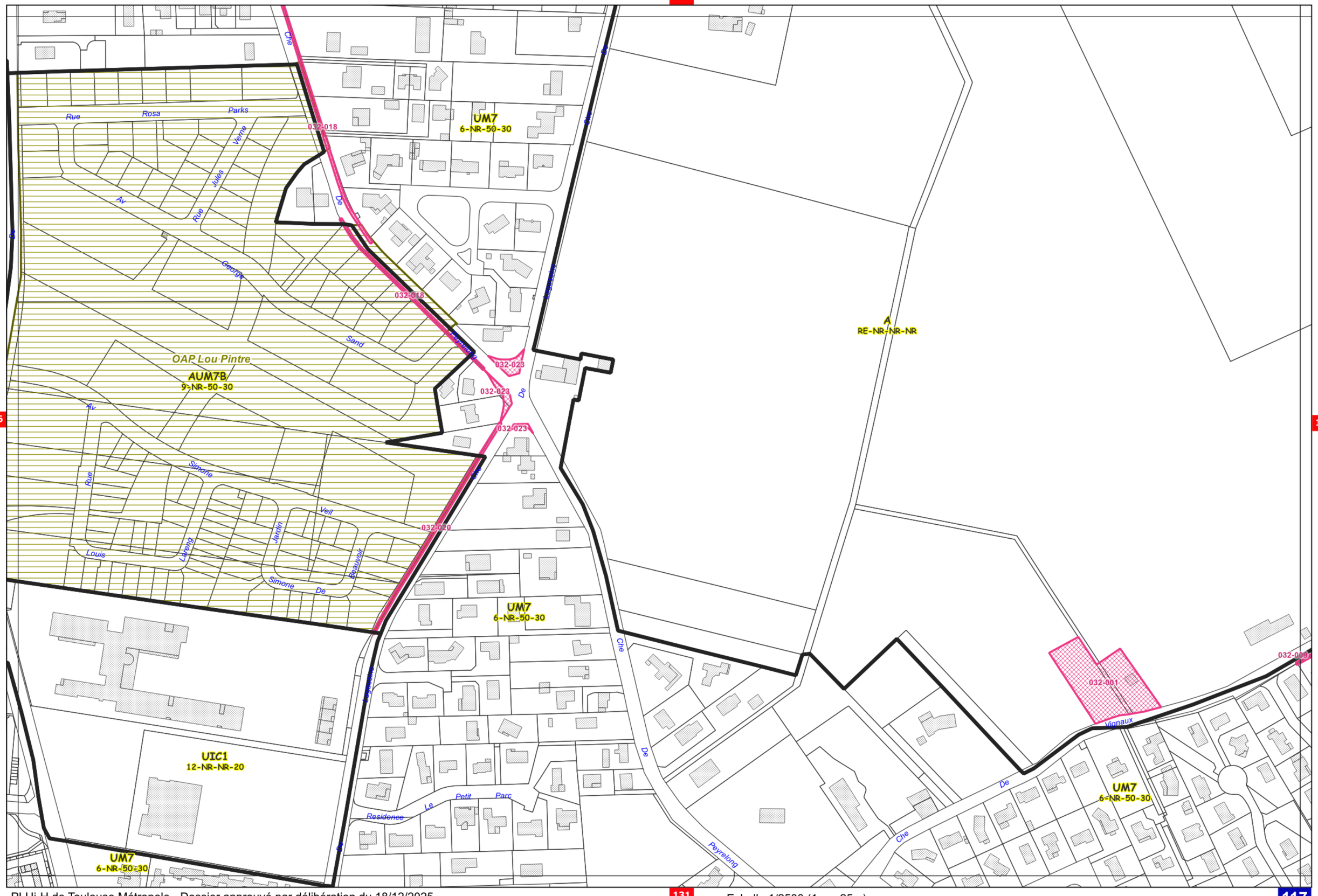
UM7
6-NR-50-30
032-018
032-018
032-023
032-023
032-023
032-020
A
RE-NR-NR-NR
OAP Lou Pintre
AUM7B
9-NR-50-30
UIC1
12-NR-NR-20
UM7
6-NR-50-30
UM7
6-NR-50-30
UM7
6-NR-50-30
032-001
032-009
Rue Rosa Parks
Verne
Jules
Av
Rue
Georges
Sand
Av
Rue
Simone
Veil
Jardin
Louis
Laveng
Simone De
Beauvoir
De
Che
Che
Che

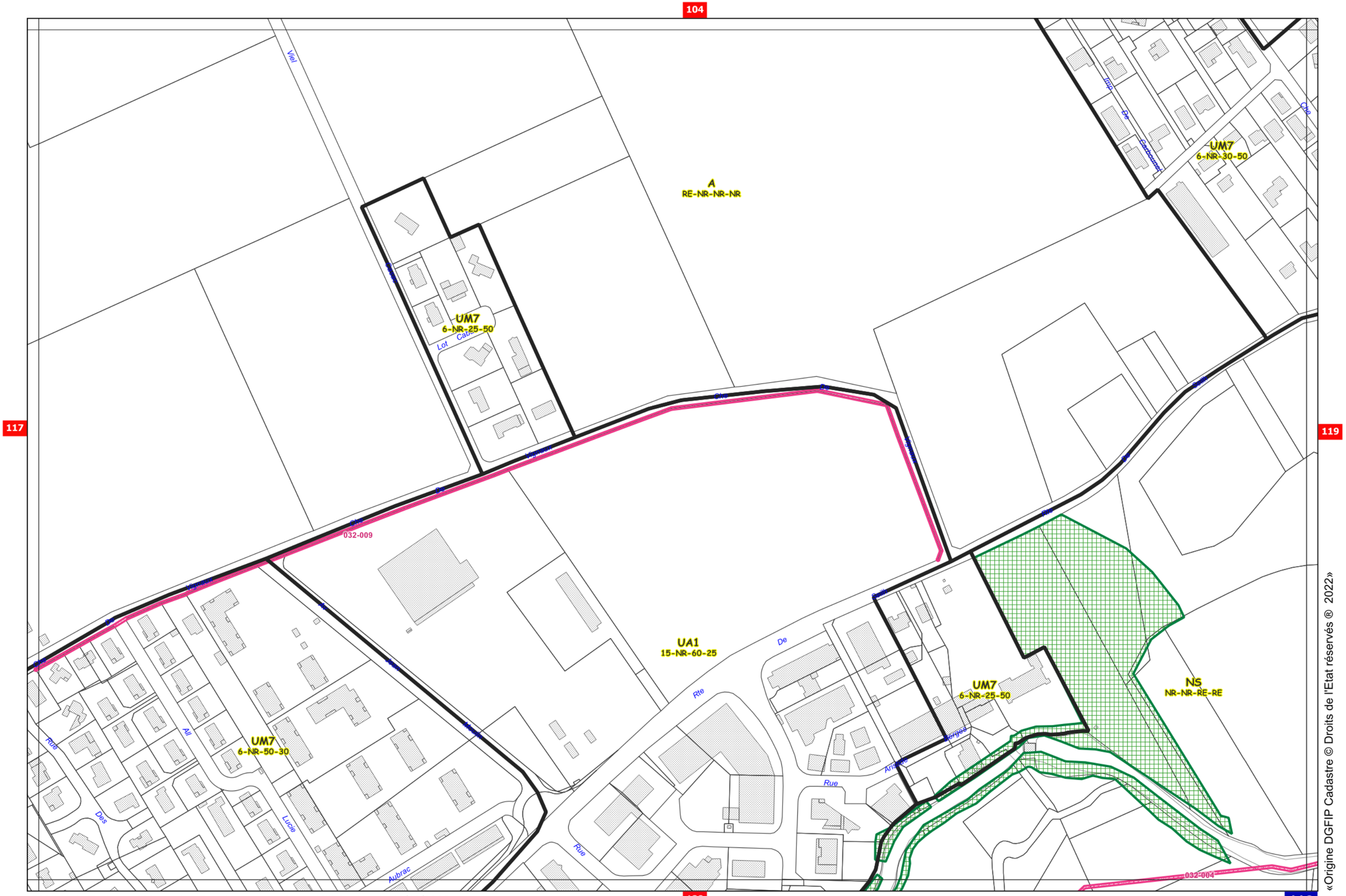

«Origine DGFIP Cadastre © Droits de l'Etat réservés ® 2022»

Echelle 1/2500 (1cm=25m)

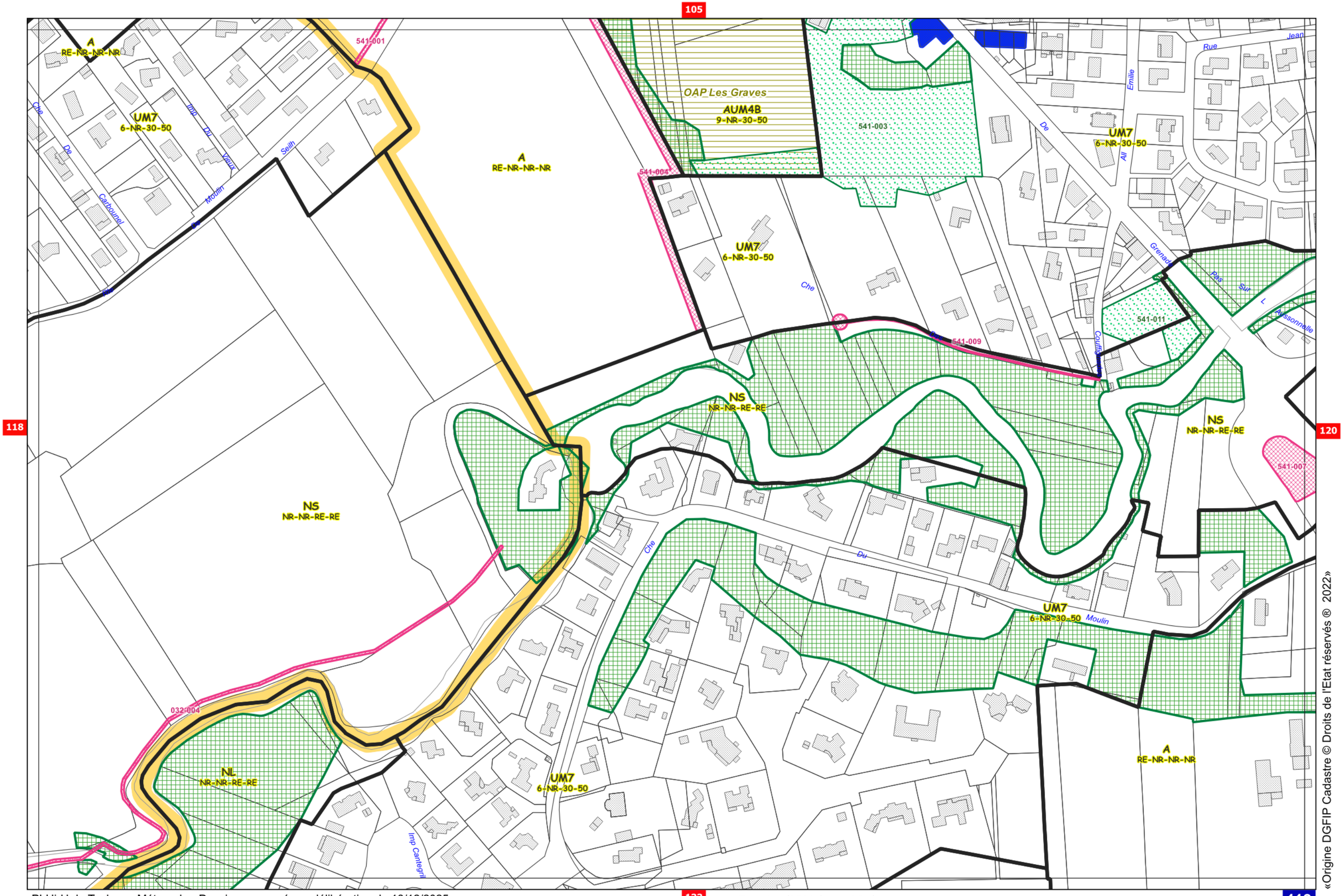

«Origine DGFIP Cadastre © Droits de l'Etat réservés ® 2022»

Echelle 1/2500 (1cm=25m)

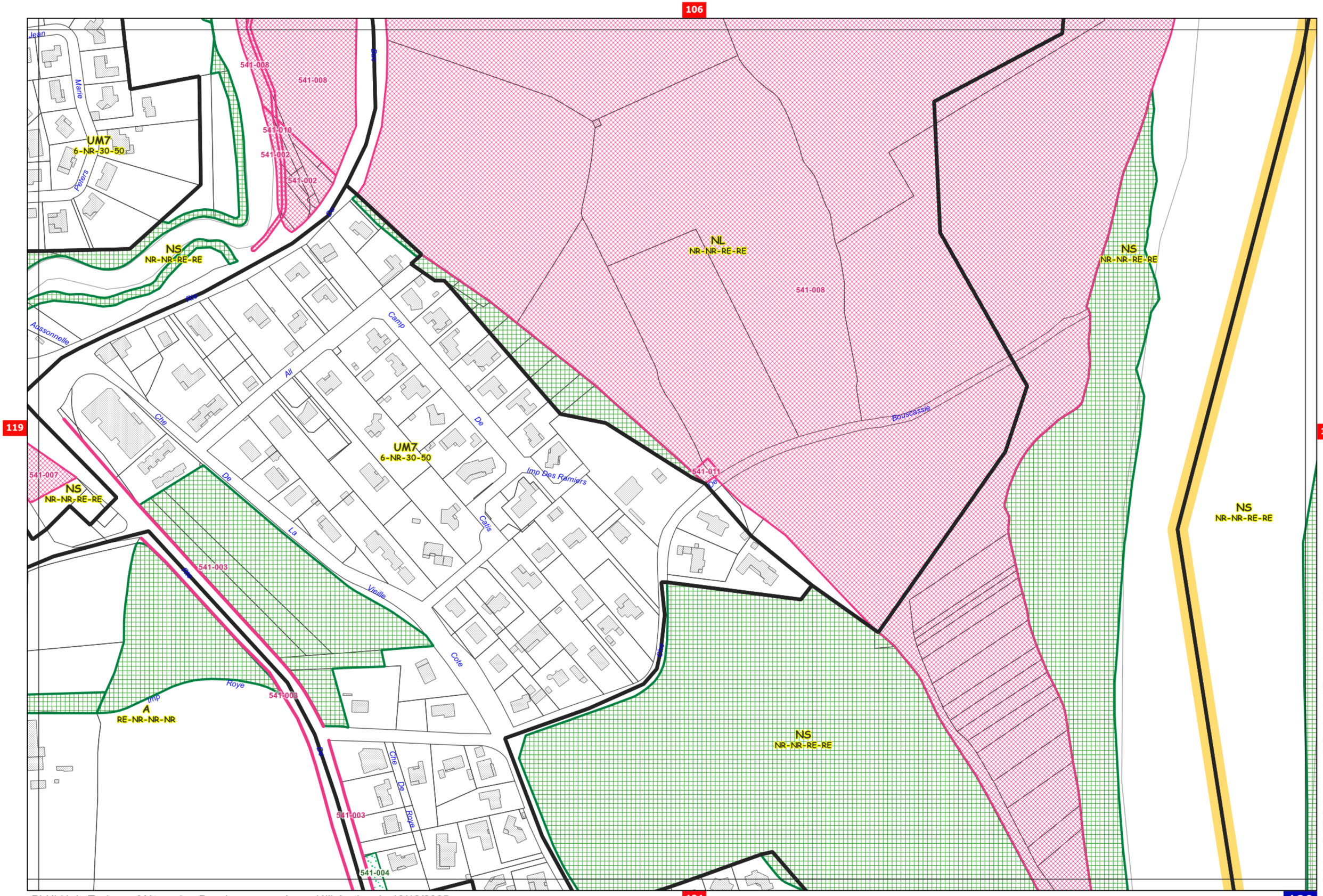

«Origine DGFIP Cadastre © Droits de l'Etat réservés ® 2022»

Echelle 1/2500 (1cm=25m)

NS
NR-NR-RE-RE

UM7
7-NR-35-35

UM7
7-NR-25-30

UM7
7-NR-25-30

Residence

Du

Chateau

De

Rue

Gagnac

Cne

A
RE-NR-NR-NR

A
RE-NR-NR-NR

182-004

182-004

182-004

NS
NR-NR-RE-RE

NS
NR-NR-RE-RE

«Origine DGFIP Cadastre © Droits de l'Etat réservés ® 2022»

Echelle 1/2500 (1cm=25m)

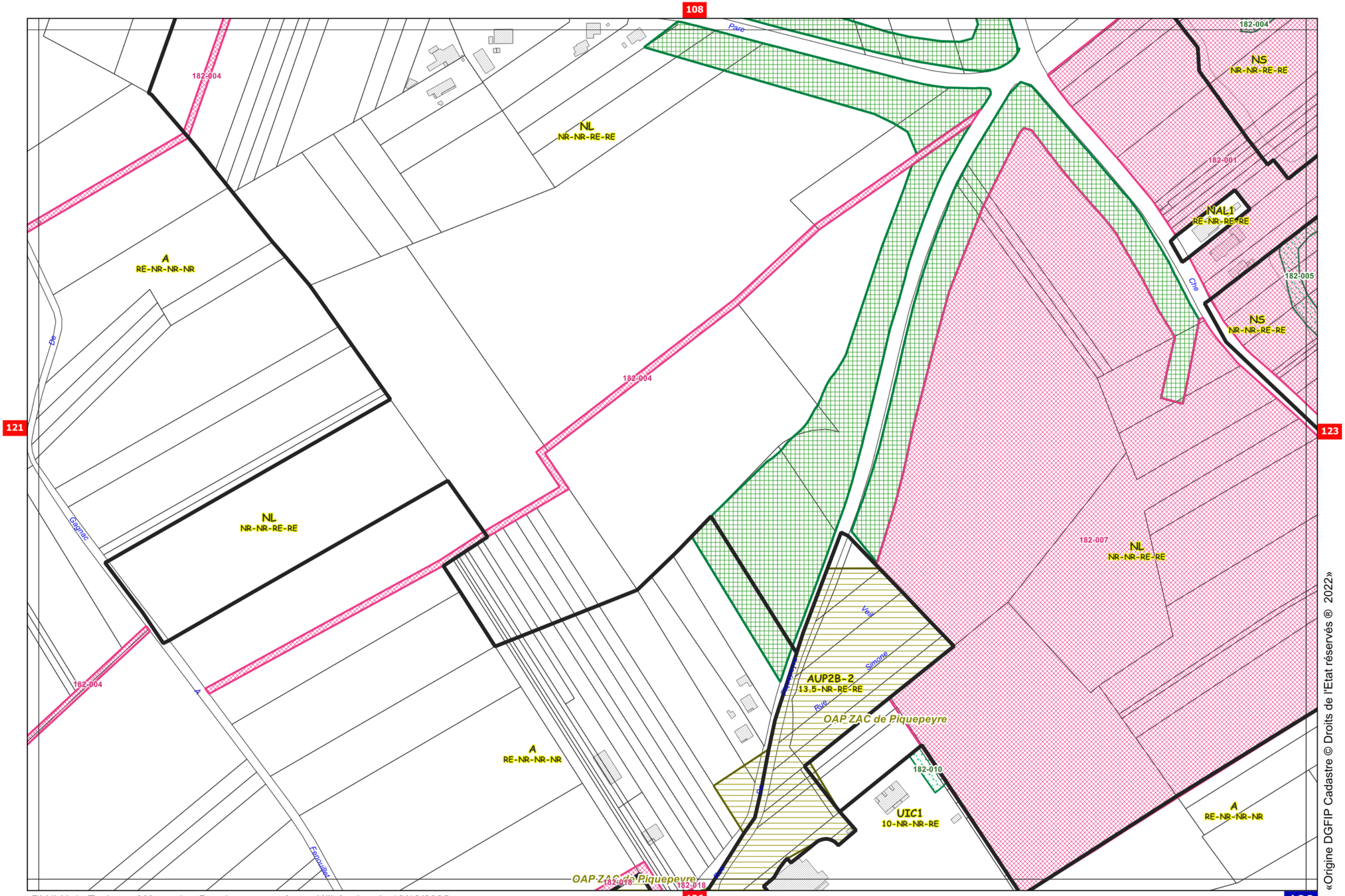

«Origine DGFIP Cadastre © Droits de l'Etat réservés ® 2022»

Echelle 1/2500 (1cm=25m)

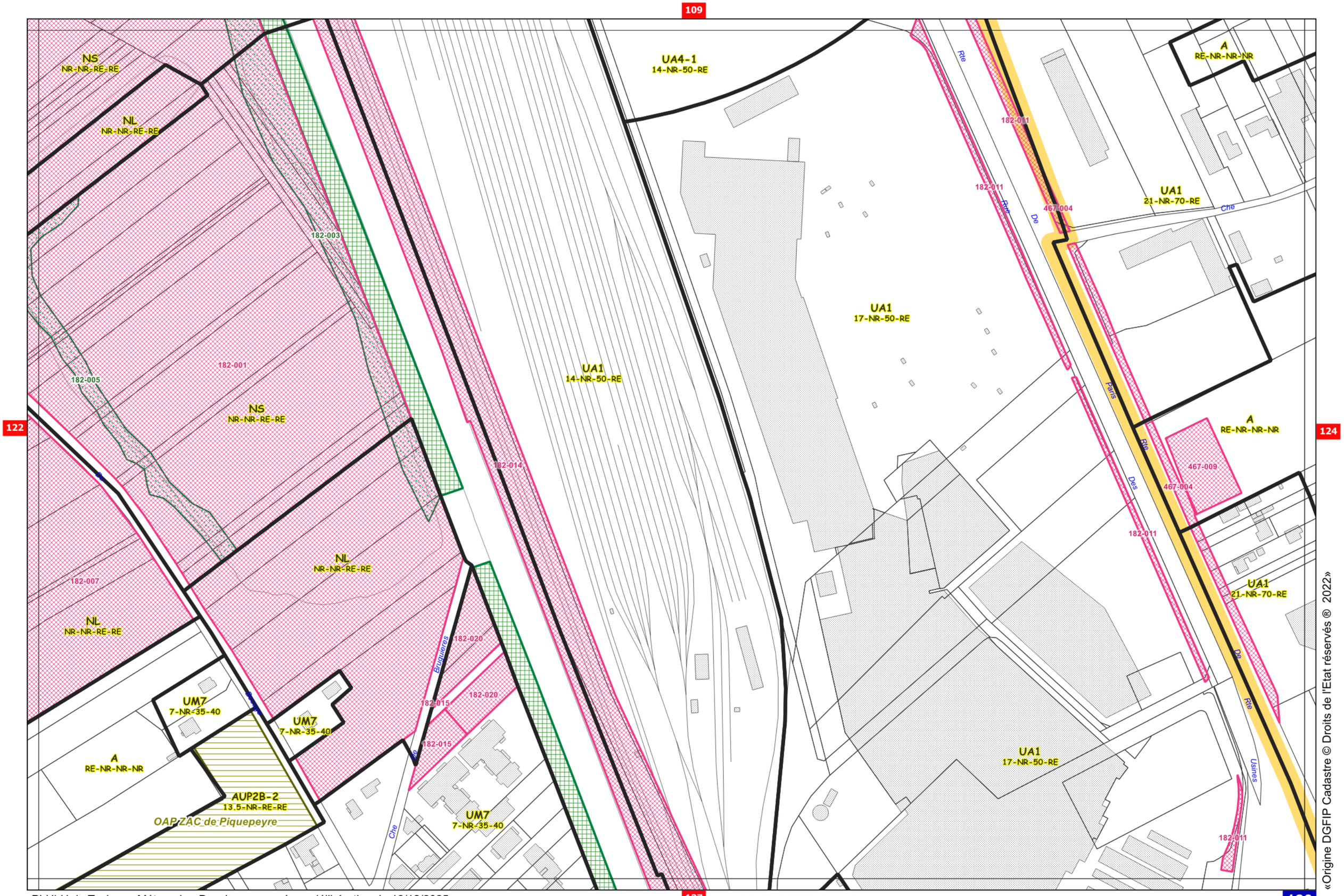

Echelle 1/2500 (1cm=25m)

«Origine DGFIP Cadastre © Droits de l'Etat réservés ® 2022»

110

123

125

138

124

UM7
6-NR-40-40

UA1
21-NR-70-RE

A
RE-NR-NR-NR

UIC1
NR-NR-NR-RE

AAL2
RE-NR-RE-RE

UM7
8,5-NR-40-40

UM6
8,5-NR-40-30

467-018

467-019

467-011

467-010

467-002

Av
Autoroute
Du
Bergeron
62
Coluche
Fronton
Imp
Des
Rue
Fleurs
Lilas
Acacias
Rene
Sq Georges Brassens
Mathe
De
Tucol
Fenouillet
Vincent
Languedoc
Auriol
Ecoles
Departementale
Paris

PLUi-H de Toulouse Métropole - Dossier approuvé par délibération du 18/12/2025

Echelle 1/2500 (1cm=25m)

«Origine DGFIP Cadastre © Droits de l'Etat réservés ® 2022»

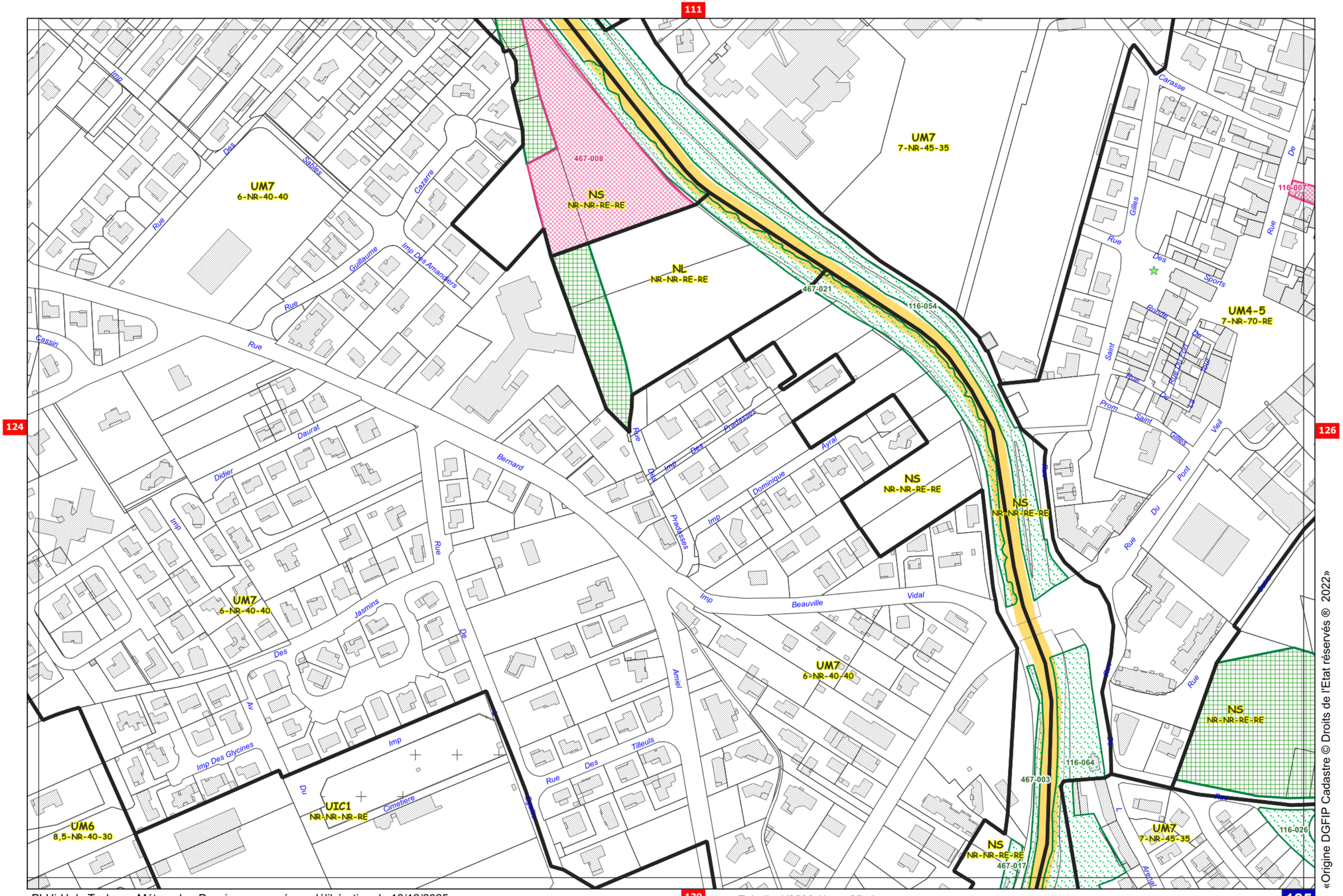

«Origine DGFIP Cadastre © Droits de l'Etat réservés ® 2022»

Echelle 1/2500 (1cm=25m)

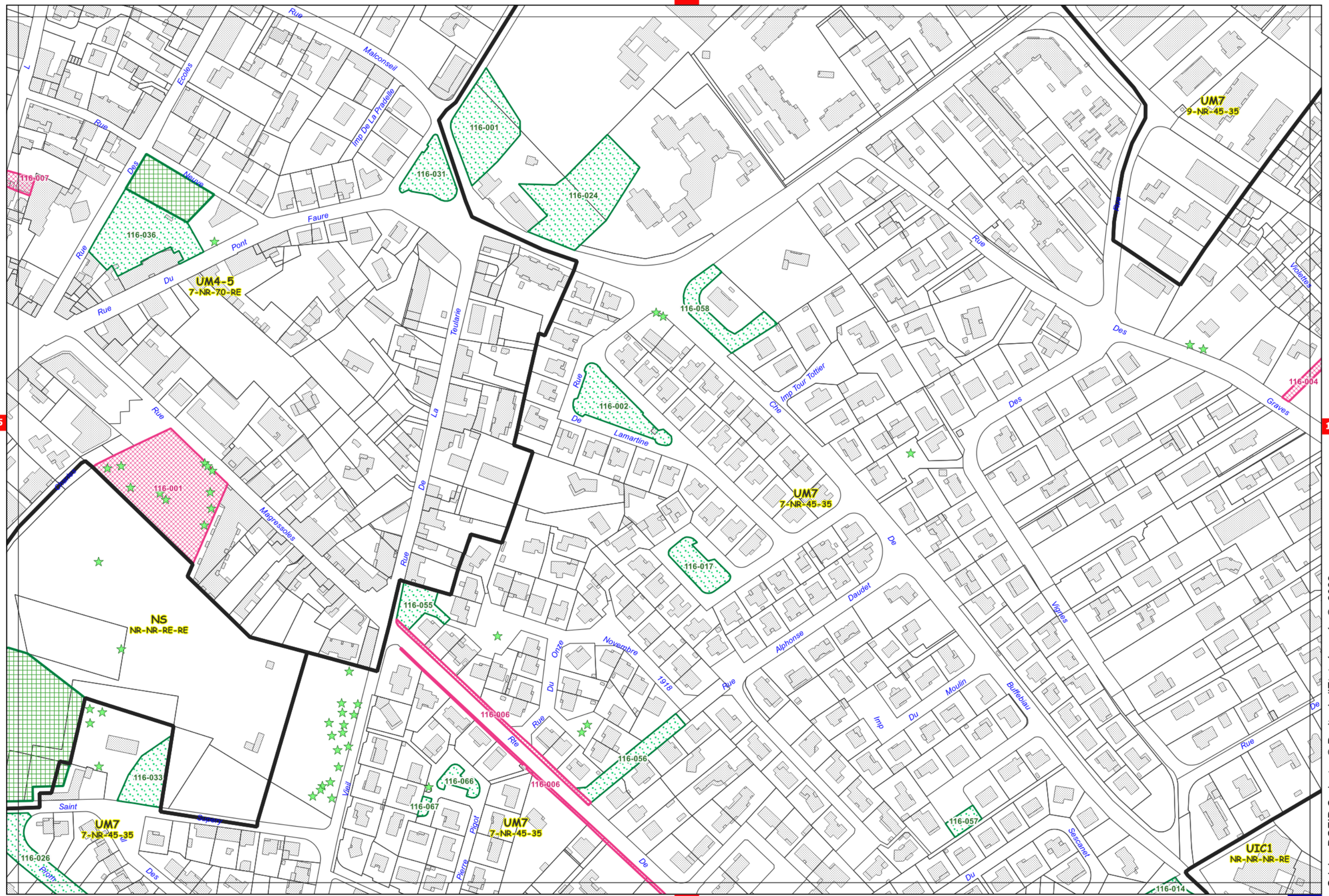

PLUi-H de Toulouse Métropole - Dossier approuvé par délibération du 18/12/2025

Echelle 1/2500 (1cm=25m)

«Origine DGFIP Cadastre © Droits de l'Etat réservés ® 2022»

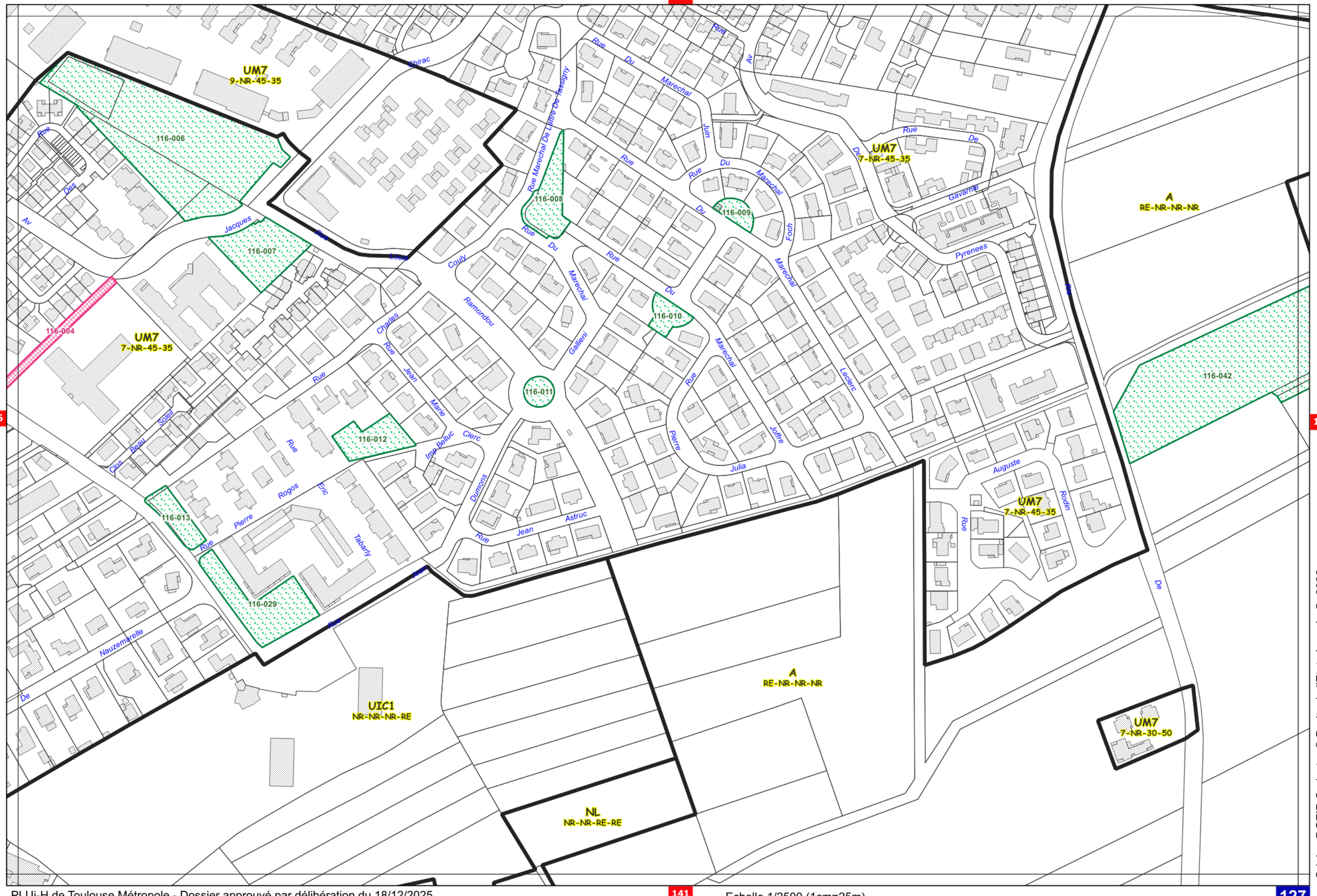

126
128
141
127

«Origine DGFIP Cadastre © Droits de l'Etat réservés ® 2022»

Echelle 1/2500 (1cm=25m)

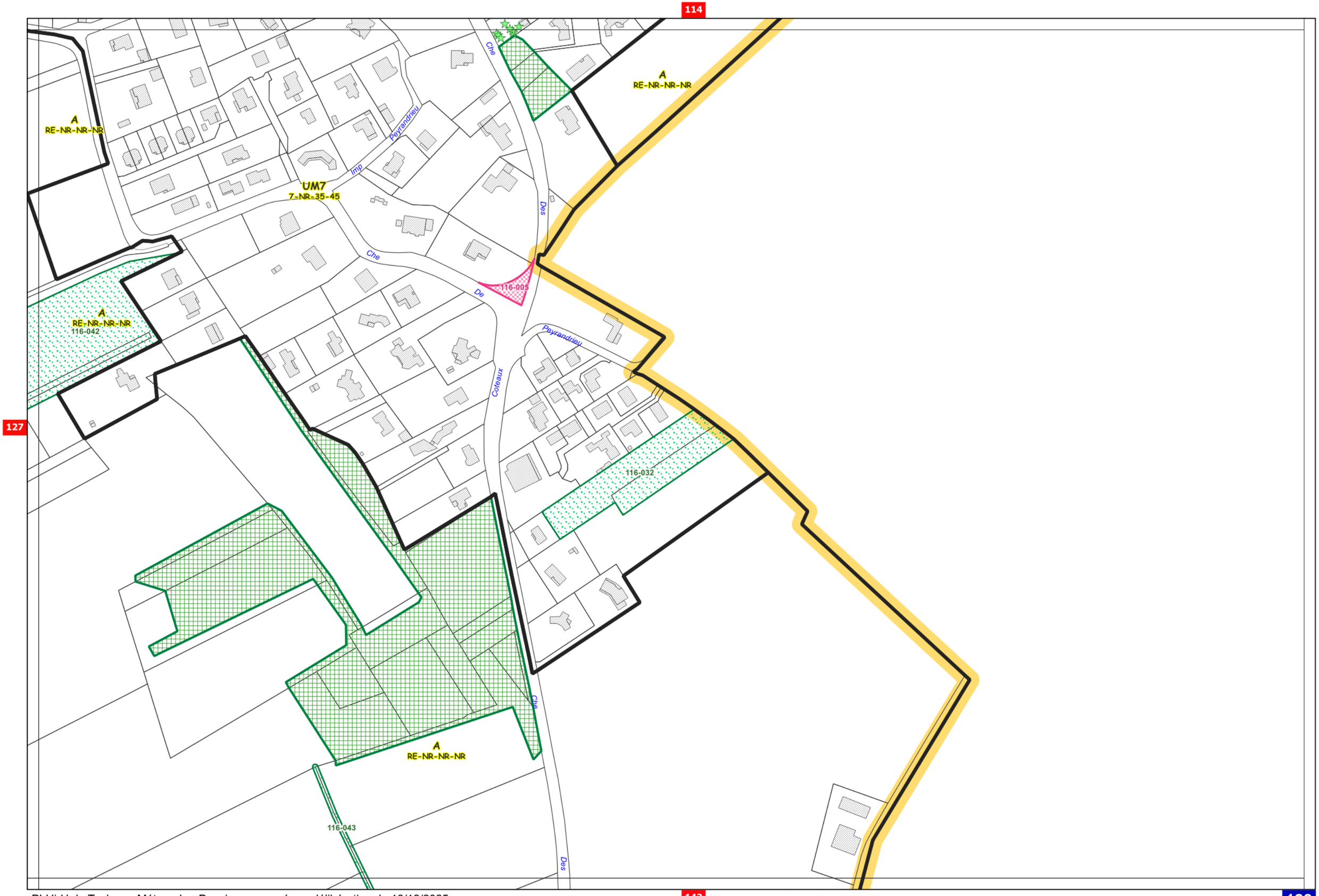

«Origine DGFIP Cadastre © Droits de l'Etat réservés ® 2022»

Echelle 1/2500 (1cm=25m)

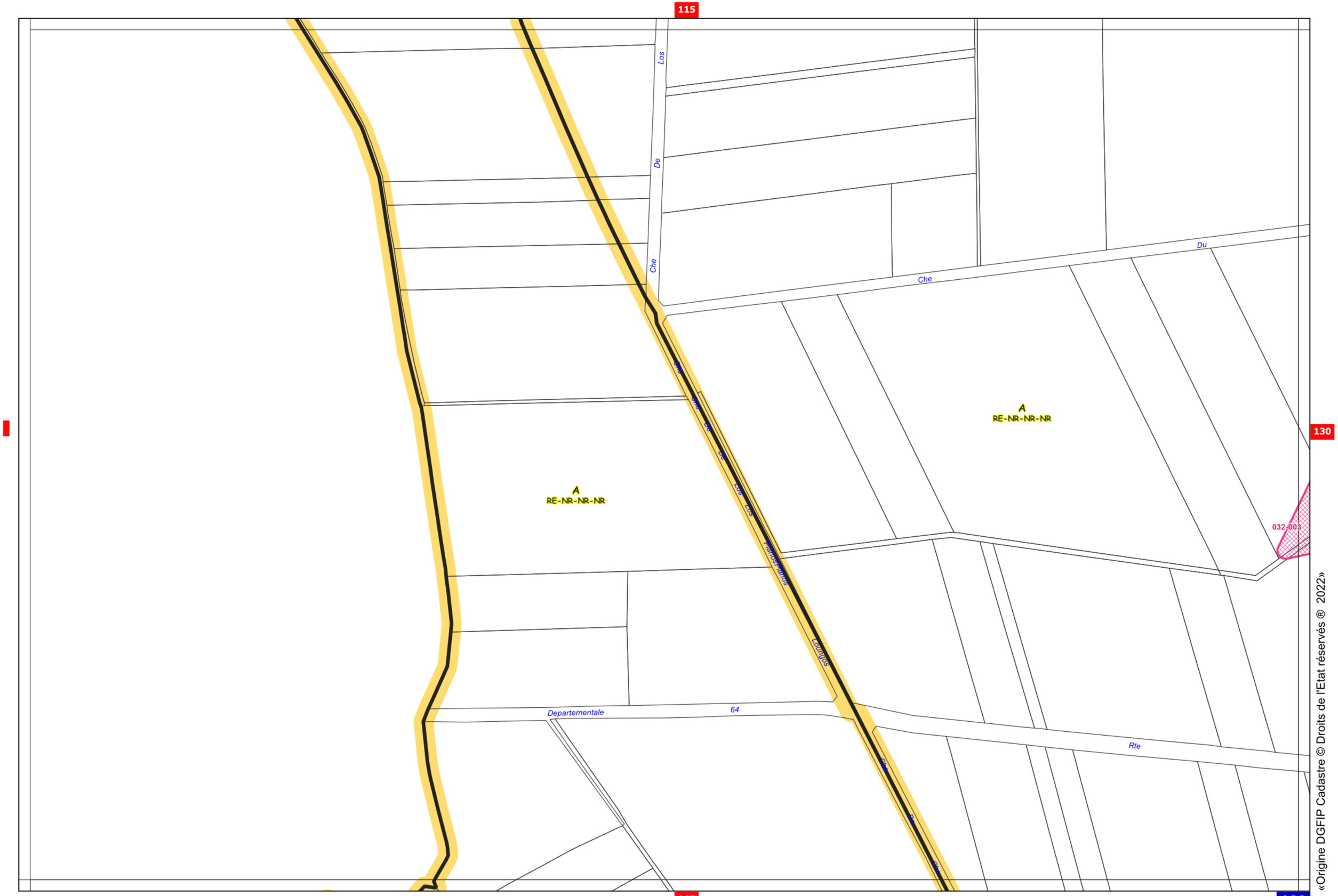

«Origine DGFIP Cadastre © Droits de l'Etat réservés ® 2022»

Echelle 1/2500 (1cm=25m)

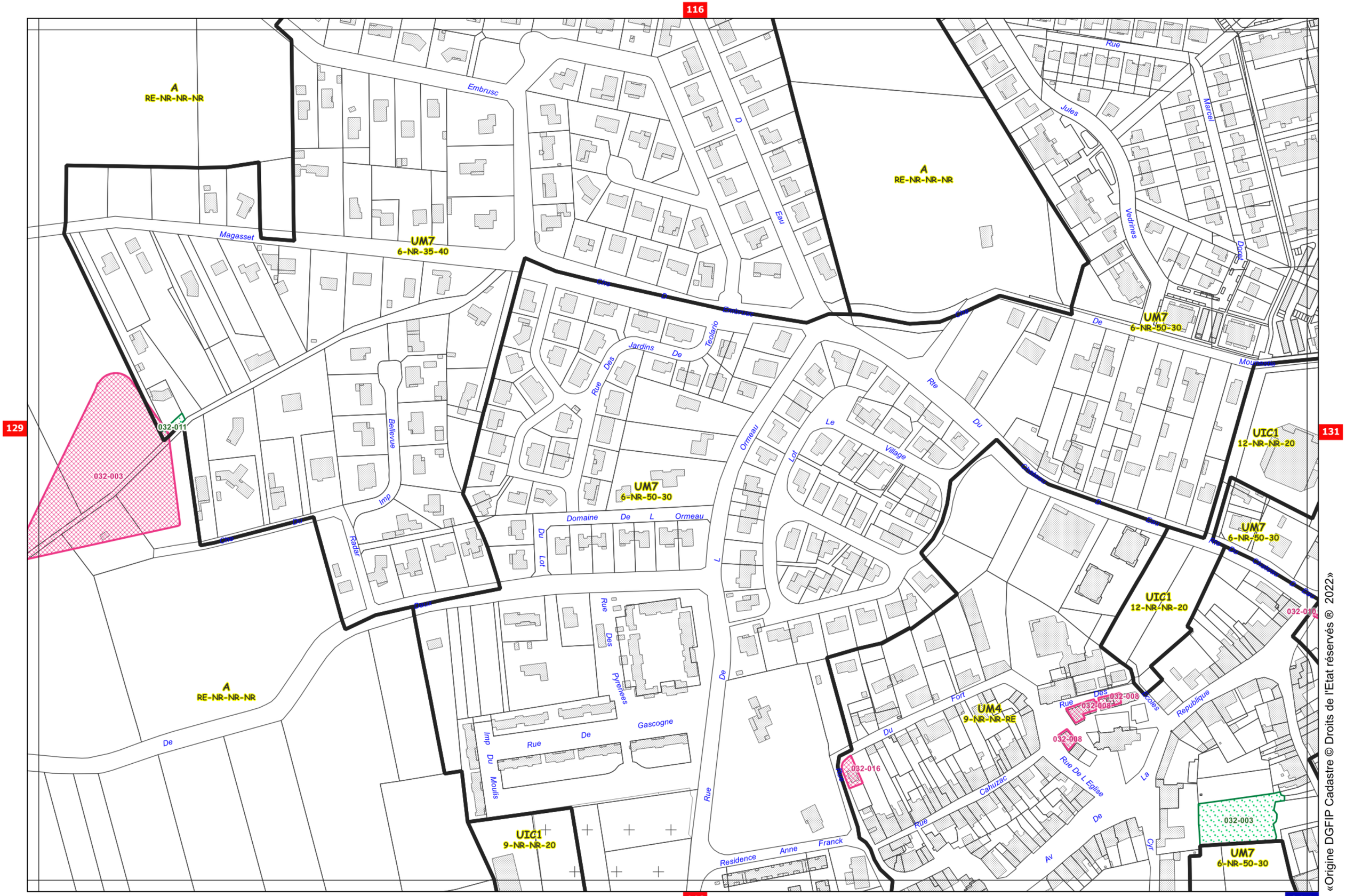

«Origine DGFIP Cadastre © Droits de l'Etat réservés ® 2022»

Echelle 1/2500 (1cm=25m)

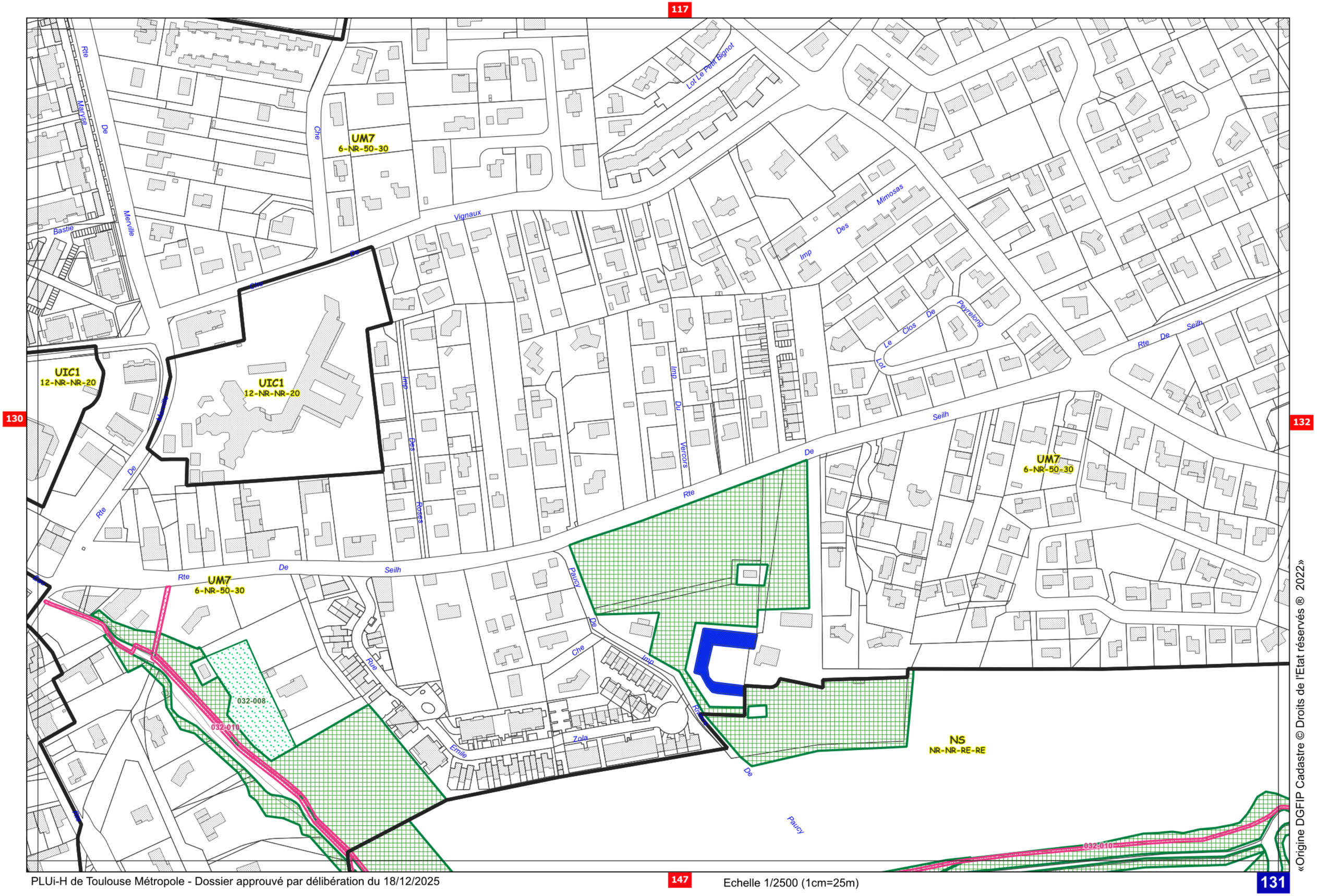

«Origine DGFIP Cadastre © Droits de l'Etat réservés ® 2022»

Echelle 1/2500 (1cm=25m)

Aubrac

Georges

Claude

Micocoulliers

Lot Les Epiceas

De Rte Seilh

Du Pont

Lot Le Clos Des Topurnesols

UA1
15-NR-60-25

UM7
6-NR-50-30

NS
NR-NR-RE-RE

A
RE-NR-NR-NR

032-004

032-011

032-011

032-006

032-006

032-010

032-010

032-014

032-009

032-010

032-002

032-011

032-011

UA1
25-NR-60-RE

A
RE-NR-NR-NR

032-011

NS
NR-NR-RE-RE

«Origine DGFIP Cadastre © Droits de l'Etat réservés ® 2022»

Echelle 1/2500 (1cm=25m)

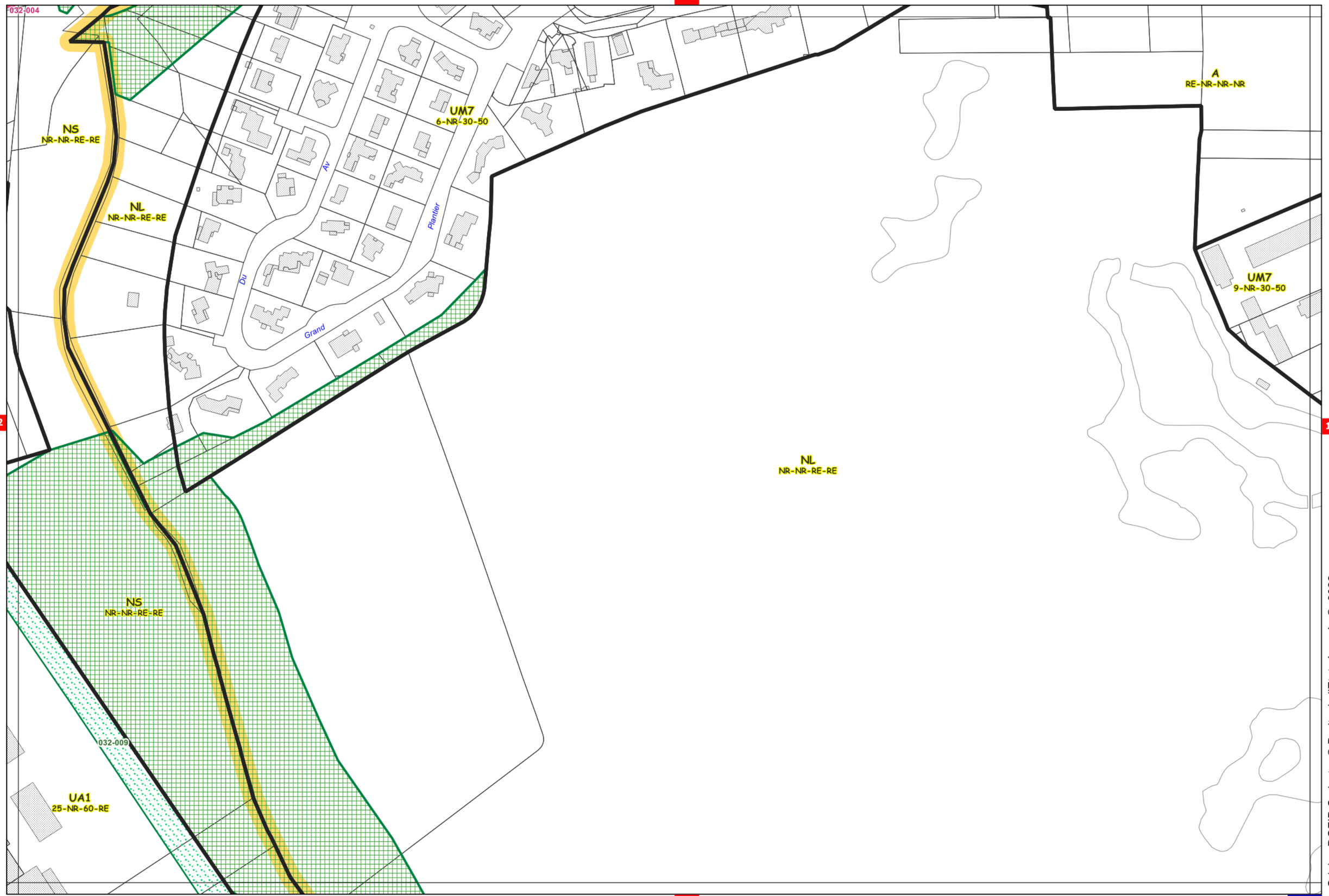

«Origine DGFIP Cadastre © Droits de l'Etat réservés @ 2022»

Echelle 1/2500 (1cm=25m)

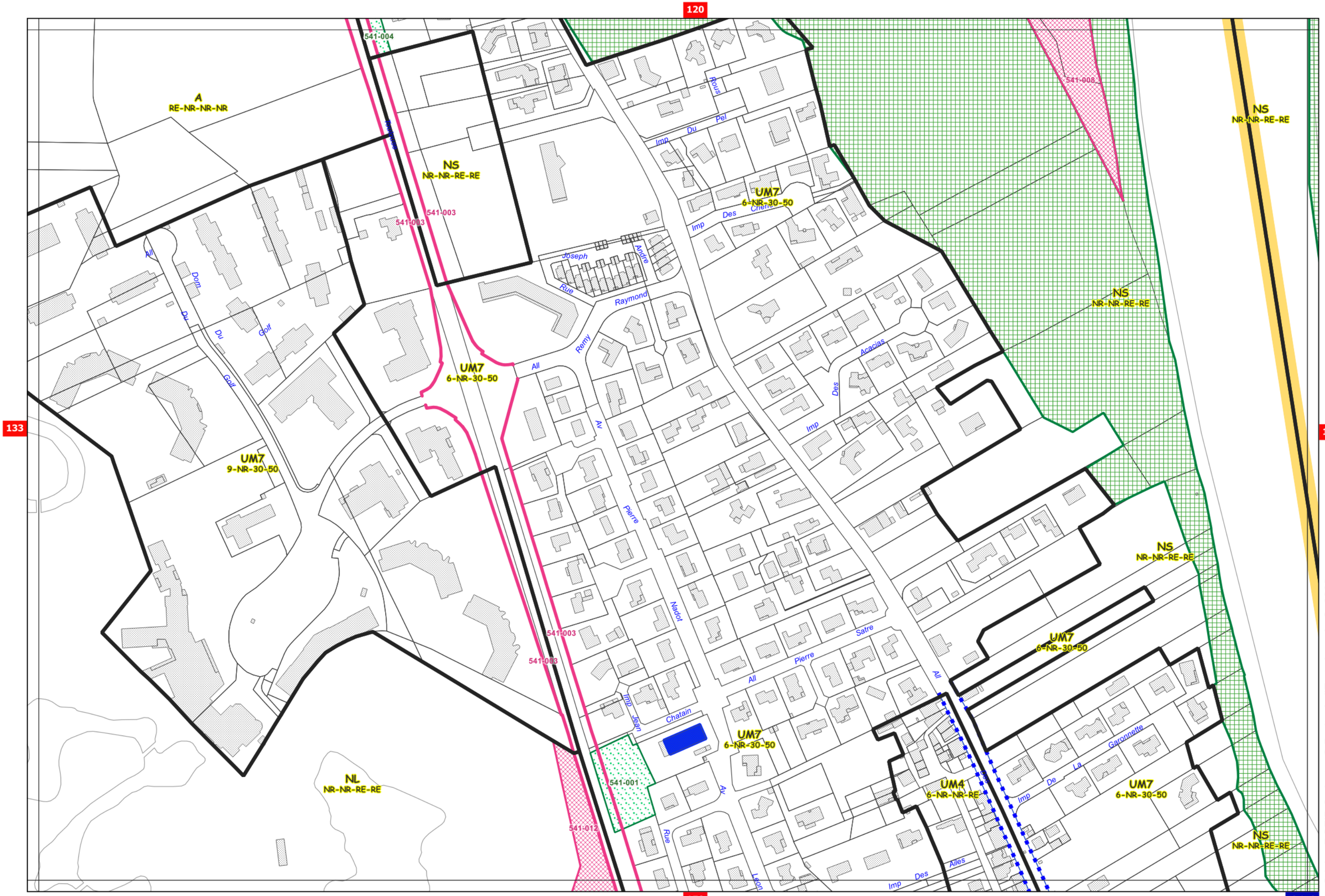

PLUi-H de Toulouse Métropole - Dossier approuvé par délibération du 18/12/2025

Echelle 1/2500 (1cm=25m)

«Origine DGFIP Cadastre © Droits de l'Etat réservés ® 2022»

NS
NR-NR-RE-RE

182-004

182-004

NS
NR-NR-RE-RE

A
RE-NR-NR-NR

Georges

Rue

Rue Claude

UM7
7-NR-25-45

Sibadies

Rue

182-006

NL
NR-NR-RE-RE

NS
NR-NR-RE-RE

UM7
7-NR-25-45

NS
NR-NR-RE-RE

NAL1
RE-NR-RE-RE

«Origine DGFIP Cadastre © Droits de l'Etat réservés ® 2022»

Echelle 1/2500 (1cm=25m)

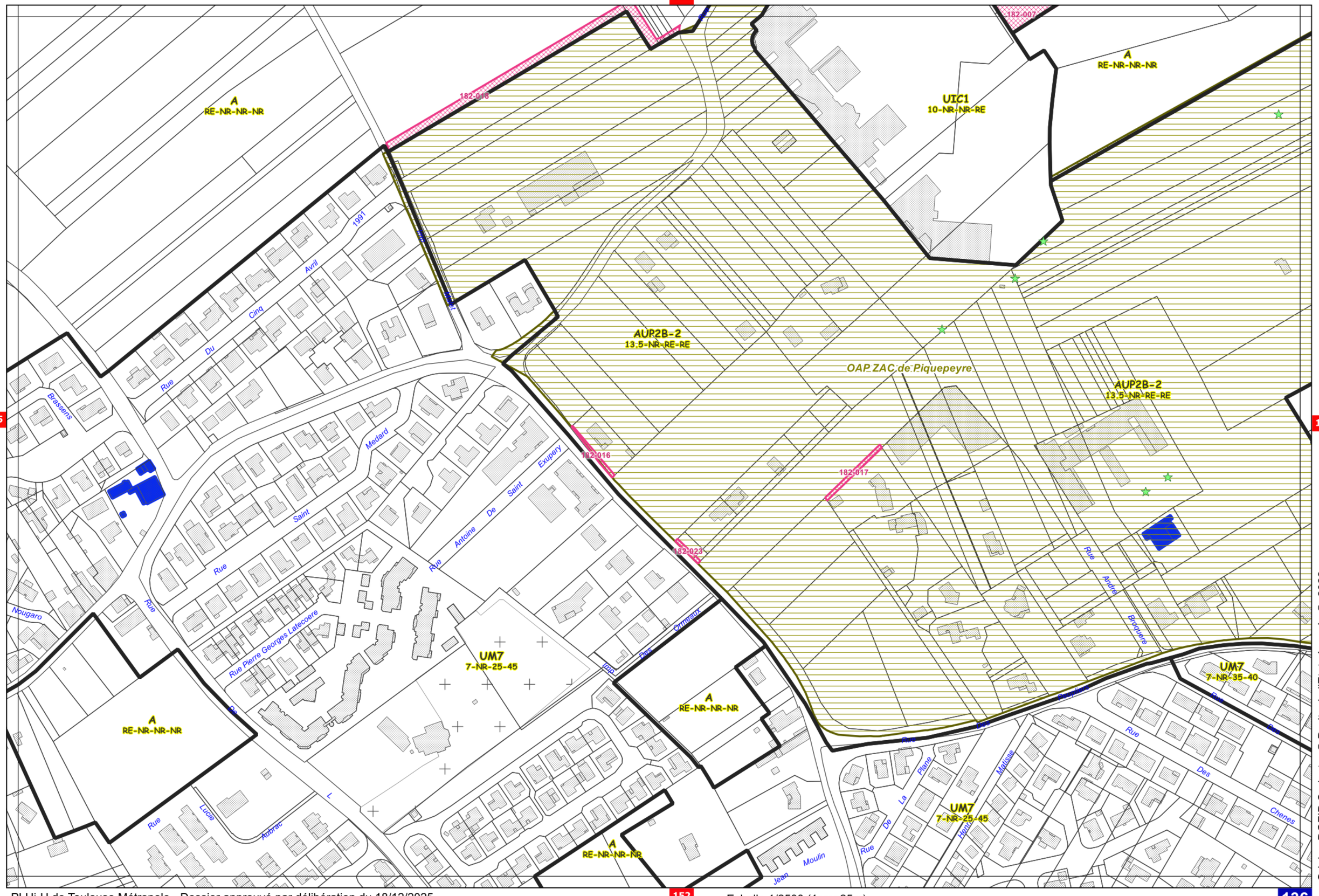

«Origine DGFIP Cadastre © Droits de l'Etat réservés ® 2022»

Echelle 1/2500 (1cm=25m)

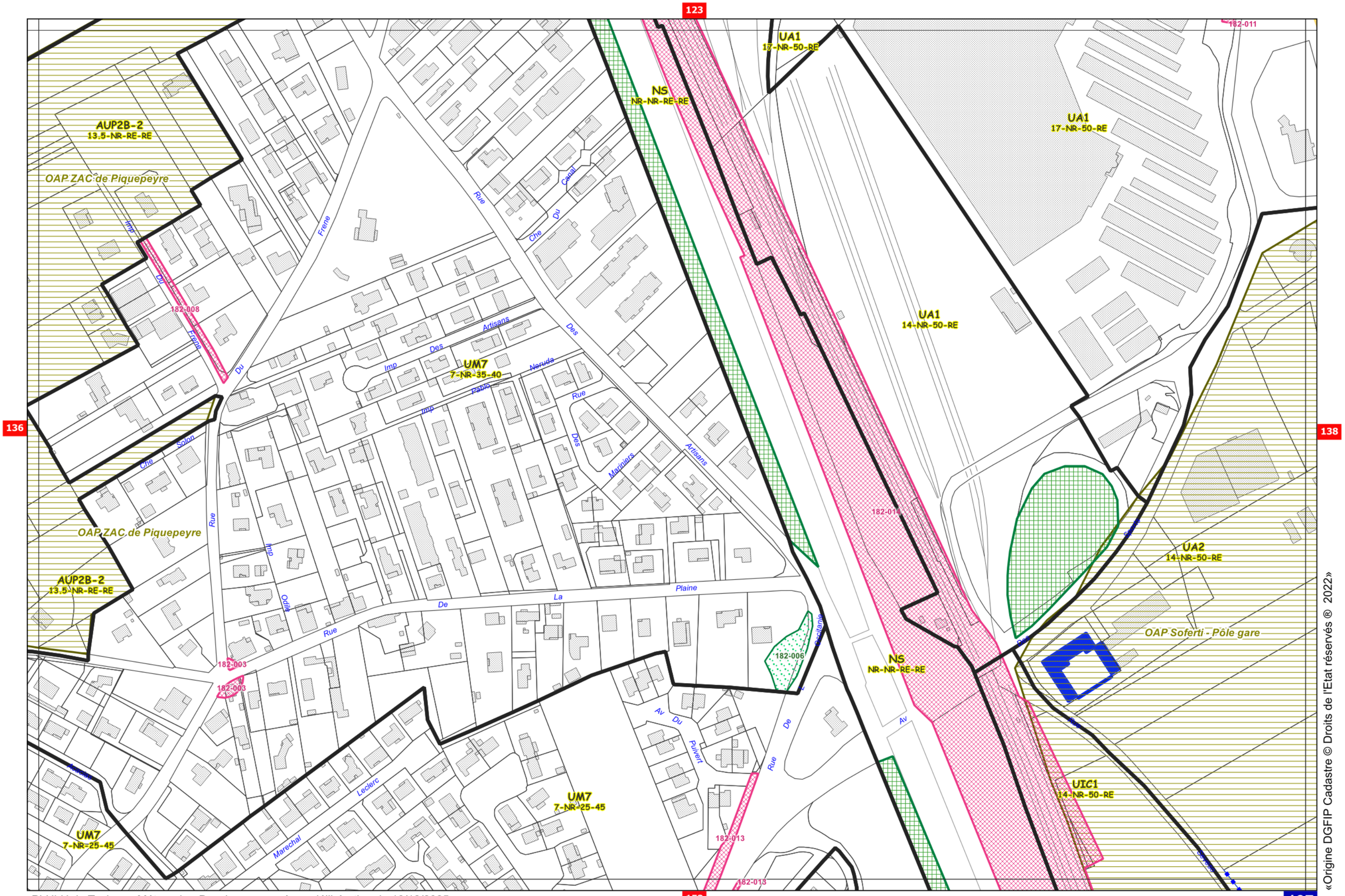

«Origine DGFIP Cadastre © Droits de l'Etat réservés ® 2022»

Echelle 1/2500 (1cm=25m)

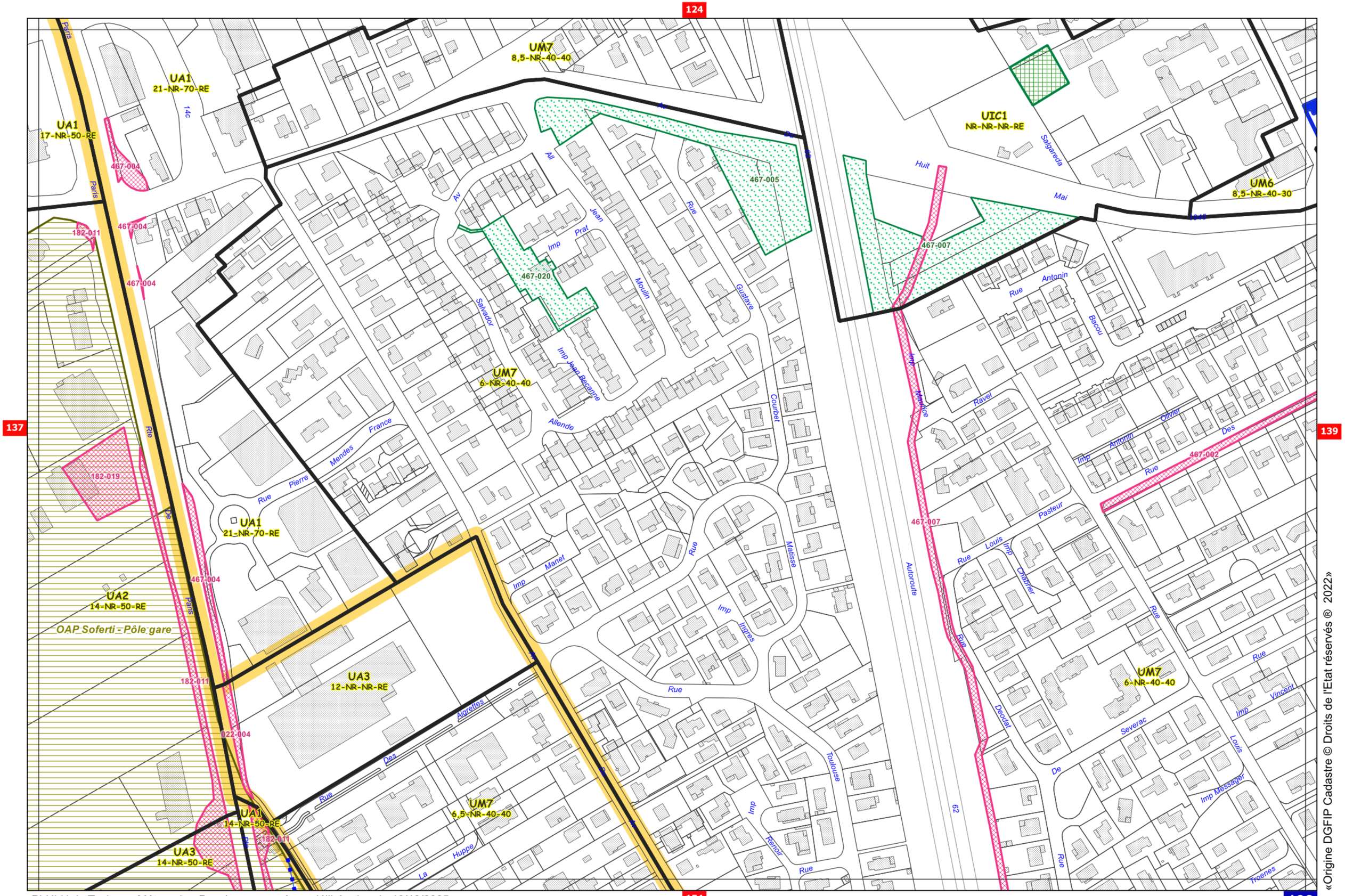

PLUi-H de Toulouse Métropole - Dossier approuvé par délibération du 18/12/2025

Echelle 1/2500 (1cm=25m)

«Origine DGFIP Cadastre © Droits de l'Etat réservés ® 2022»

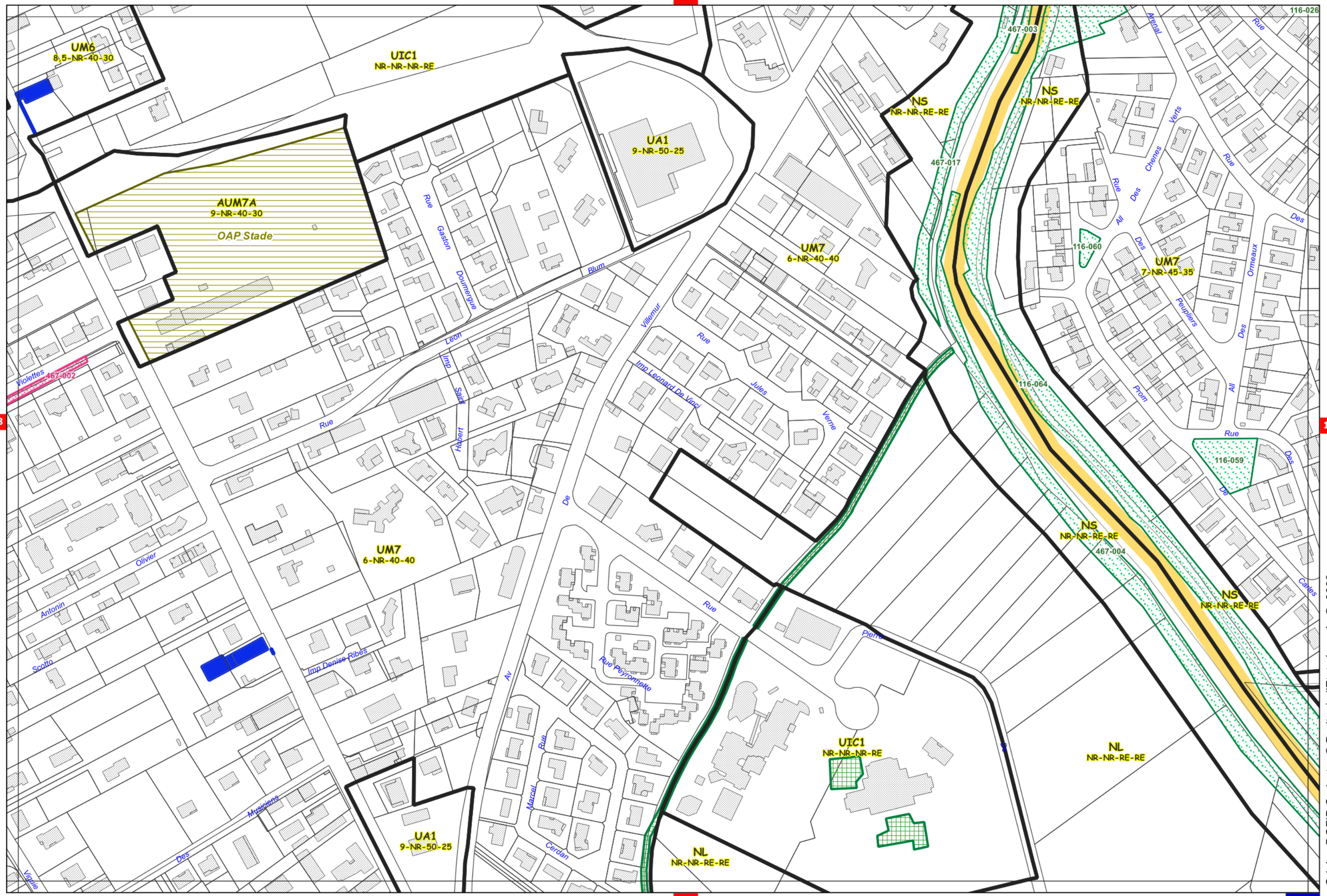

«Origine DGFIP Cadastre © Droits de l'Etat réservés ® 2022»

Echelle 1/2500 (1cm=25m)

126

139

141

156

140

UIC1
NR-NR-NR-RE

UM7
7-NR-45-35

UM7
7-NR-45-35

NL
NR-NR-RE-RE

A
RE-NR-NR-NR

NS
NR-NR-RE-RE

NS
NR-NR-RE-RE

UM7
6-NR-30-50

UM7
6-NR-30-50

NS
NR-NR-RE-RE

UA1
8-NR-70-RE

116-006
116-006
116-006
116-006
186-001
116-014
116-026
116-061
116-022
116-016
116-027
116-064
467-004

Des Charmilles
Des Plantiers
Acacias
Tilleuls
Du Castel
Rue Imp Des
Rue Bambous
Rue Des
Rene
Rue
Cassin Imp Albert Camus
Fonbeauzard
Rue Du Buissonnets
Rue Des
Rue
Rue La Des Sources
De Pepiniere Gaulle
Charles De
Rue
Du All
Rue Val Segur
Rue Baptiste Miguel Antoine Denis Jean
Imp Du Ruisseau
Rue Plantiers Imp Jean Dalop
Imp Jean Zay
Rue
Jean Moulin
All De Limousin
Rue Lucien
Siret Imp Du Bearn
Daurat
Didier Rue
Guynemer
Imp Guynemer
Bastie
Rue
Brassens
Erables
Carles

«Origine DGFIP Cadastre © Droits de l'Etat réservés ® 2022»

Echelle 1/2500 (1cm=25m)

UIC1
NR-NR-NR-RE

UIC1
NR-NR-NR-RE

NL
NR-NR-RE-RE

A
RE-NR-NR-NR

A
RE-NR-NR-NR

UA1
10-NR-90-RE

UM7
7-NR-45-35

UM7
7-NR-45-35

UA1
9-NR-50-25

UA1
9-NR-50-25

UA1
8-NR-70-RE

UM7
6-NR-20-60

A
RE-NR-NR-NR

A
RE-NR-NR-NR

116-004
116-005
116-015
116-027
116-030
116-053
116-062
186-001
186-001
282-001
282-007
282-008

Rue Jean
Rue François Millet
Rue Trezegat
Rue De L'Aste
All De La Cheville
Rue Du Joug
All De La Jarre
Rue De Gascogne
All De L'Aubrac
All Du Lotier
All Du Tour
All Du Soc
All Du Charolais
Rue De L'Esparcette
Rue Du Ray Grass
Rue Ravel
Rue Mozart
Rue Gounod
Rue Bernard Palissy
Rue Mansart
Rue Des Moissons
Imp Du Muscat
Rue Des Vendanges
Rue De La Treille
Rue Du Grazidou
Rue De La Fenaison
Imp Du Trefle
Rue De La Luzerne
Imp Fleole
Rue Des Coquelicots
Rue Des Bessieres
Rue Jean De La Fontaine
Rue De L'Autan
Rue De Prom
Rue Louis Aragon
Rue De La Flanerie
Imp Fenduque

Echelle 1/2500 (1cm=25m)

«Origine DGFIP Cadastre © Droits de l'Etat réservés ® 2022»

128

141

116-043

A
RE-NR-NR-NR

UA1
10-NR-90-RE

Coteaux

Chemin

UM7
7-NR-35-45

Rue

Jean

Et

Marie

Carrosse

Che

Des

Coteaux

UM7
7-NR-30-50

A
RE-NR-NR-NR

282-007

A
RE-NR-NR-NR

282-006

282-005

282-021

A
RE-NR-NR-NR

158

142

Echelle 1/2500 (1cm=25m)

«Origine DGFIP Cadastre © Droits de l'Etat réservés ® 2022»

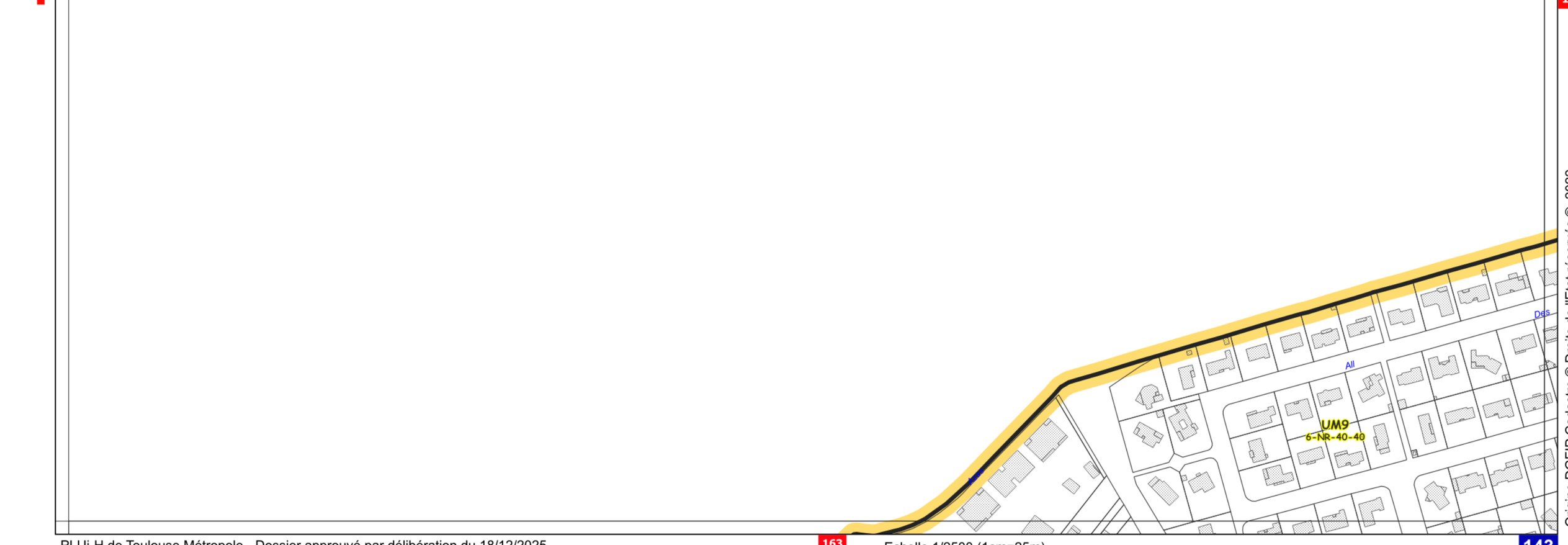

«Origine DGFIP Cadastre © Droits de l'Etat réservés ® 2022»

143

145

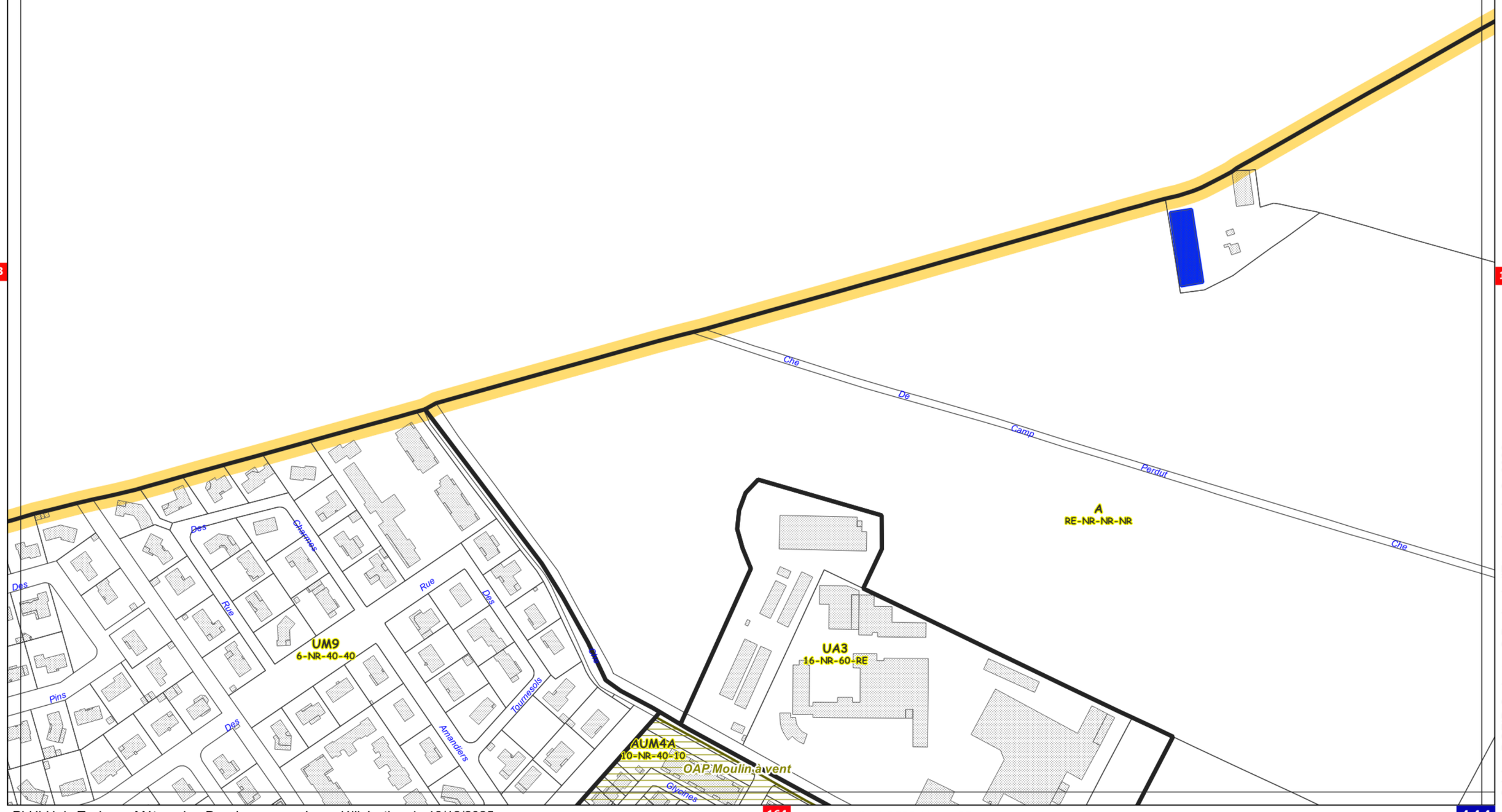

«Origine DGFIP Cadastre © Droits de l'Etat réservés ® 2022»

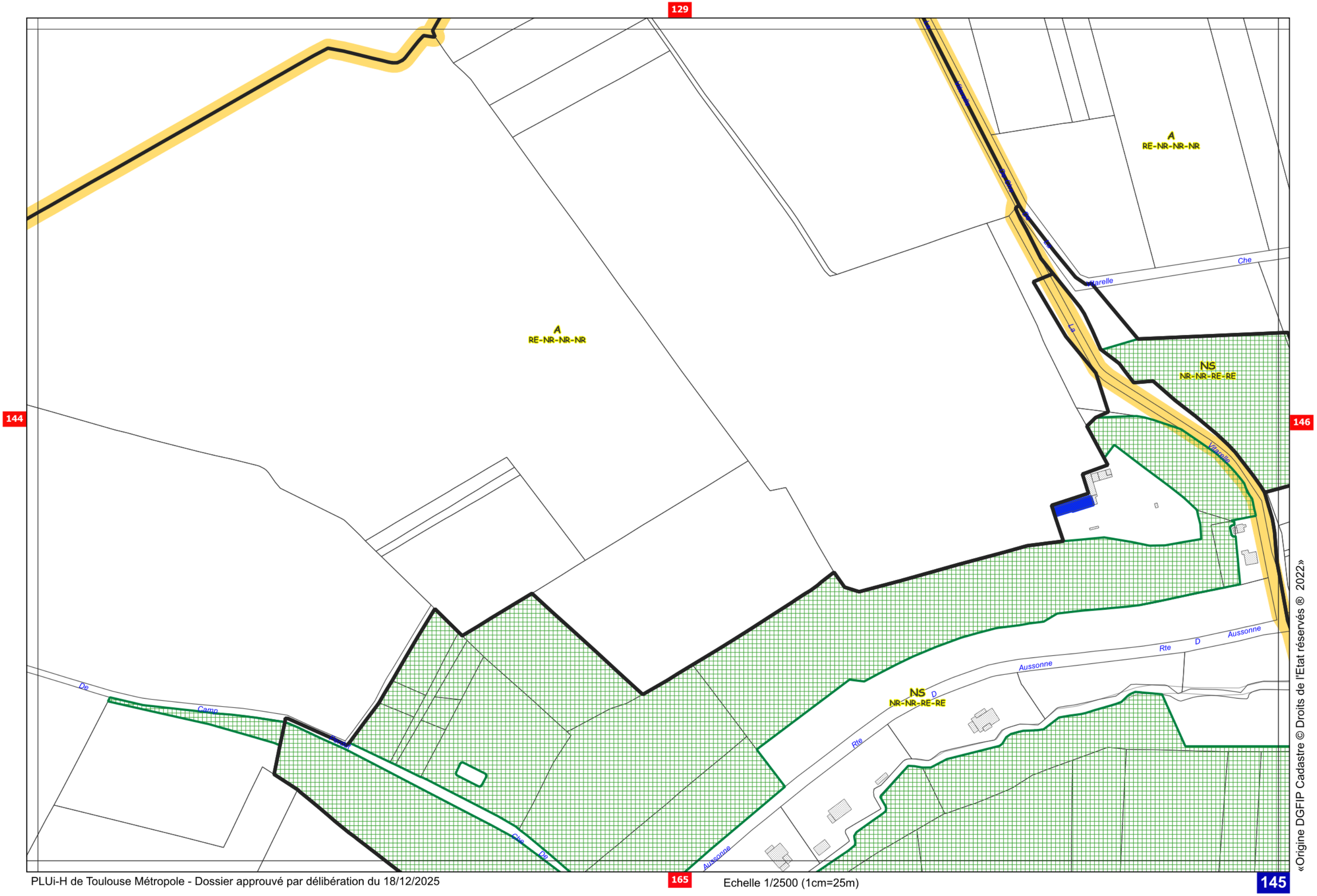

«Origine DGFIP Cadastre © Droits de l'Etat réservés ® 2022»

Echelle 1/2500 (1cm=25m)

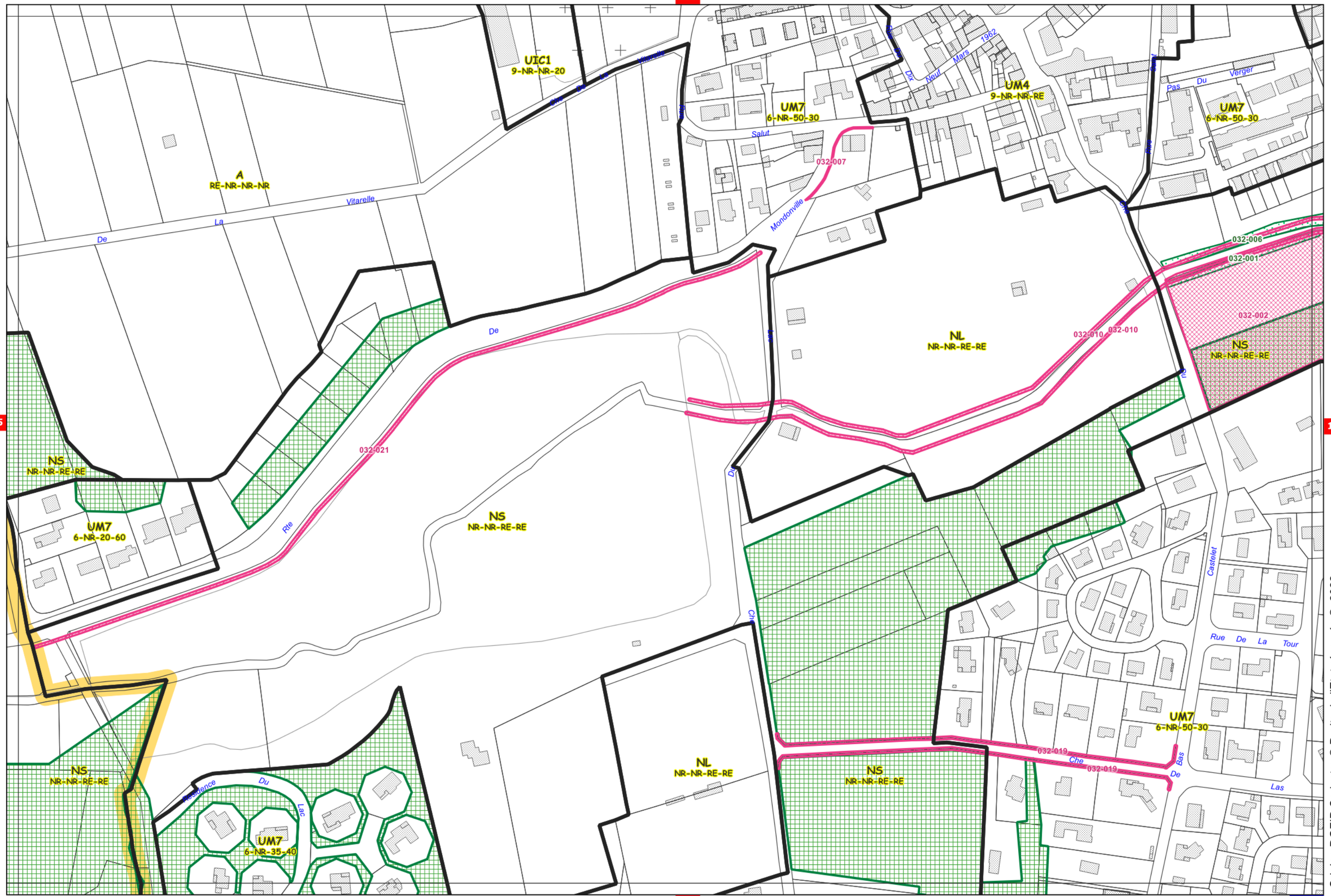

«Origine DGFIP Cadastre © Droits de l'Etat réservés ® 2022»

Echelle 1/2500 (1cm=25m)

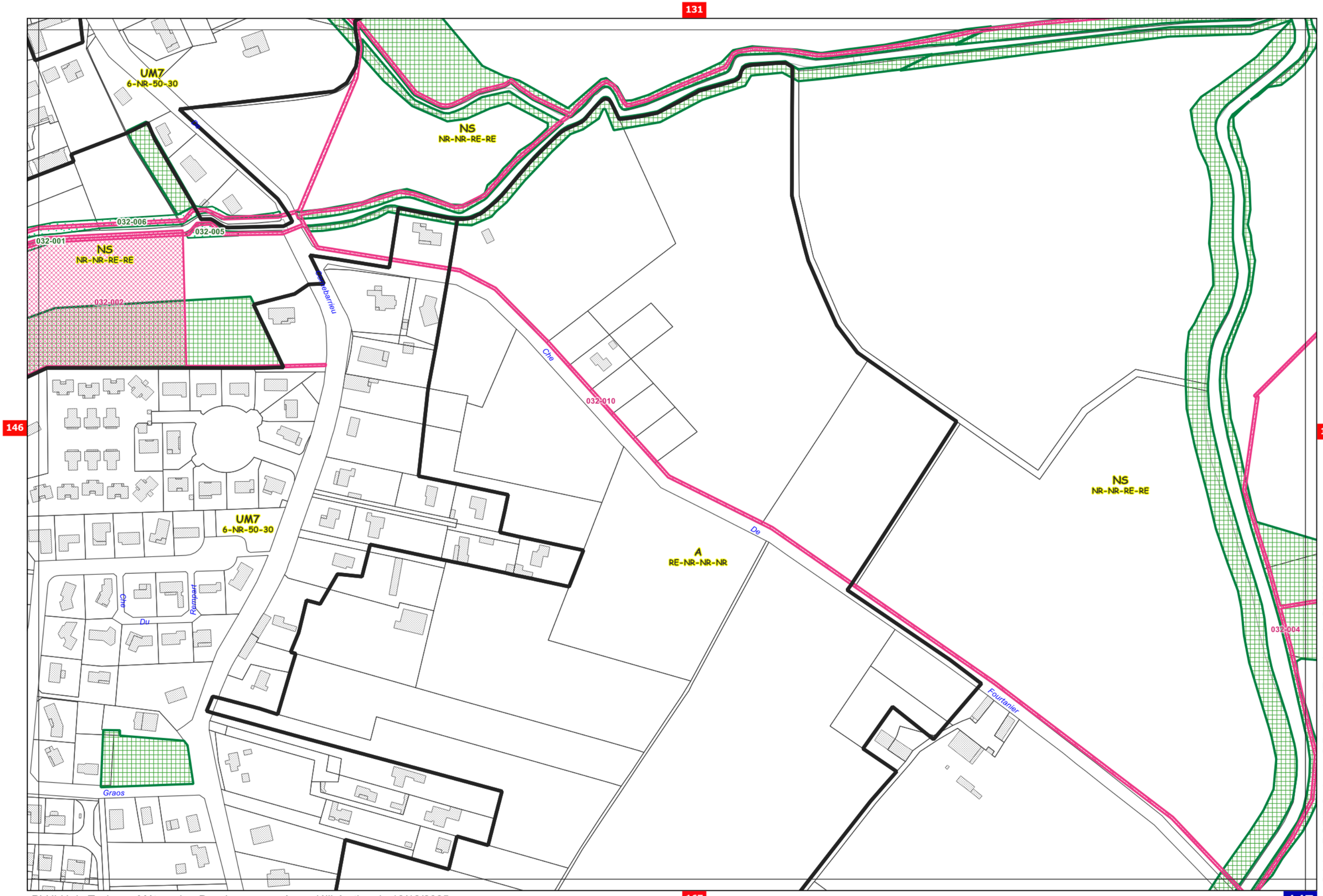

«Origine DGFIP Cadastre © Droits de l'Etat réservés ® 2022»

Echelle 1/2500 (1cm=25m)

132

147

149

A
RE-NR-NR-NR

UA1
25-NR-60-RE

NS
NR-NR-RE-RE

UM7
6-NR-20-60

A
RE-NR-NR-NR

032-004

032-010

032-011

032-007

Palombière

«Origine DGFIP Cadastre © Droits de l'Etat réservés ® 2022»

UA1
25-NR-60-RE

032-009

032-004

NL
NR-NR-RE-RE

A
RE-NR-NR-NR

032-011

032-011

NS
NR-NR-RE-RE

UM7
6-NR-20-60

032-005

Laubarede

UM7
6-NR-20-60

032-011

Che

032-014

032-011

NS
NR-NR-RE-RE

A
RE-NR-NR-NR

A
RE-NR-NR-NR

UM7
6-NR-30-50

A
RE-NR-NR-NR

Laubarede

Echelle 1/2500 (1cm=25m)

«Origine DGFIP Cadastre © Droits de l'Etat réservés ® 2022»

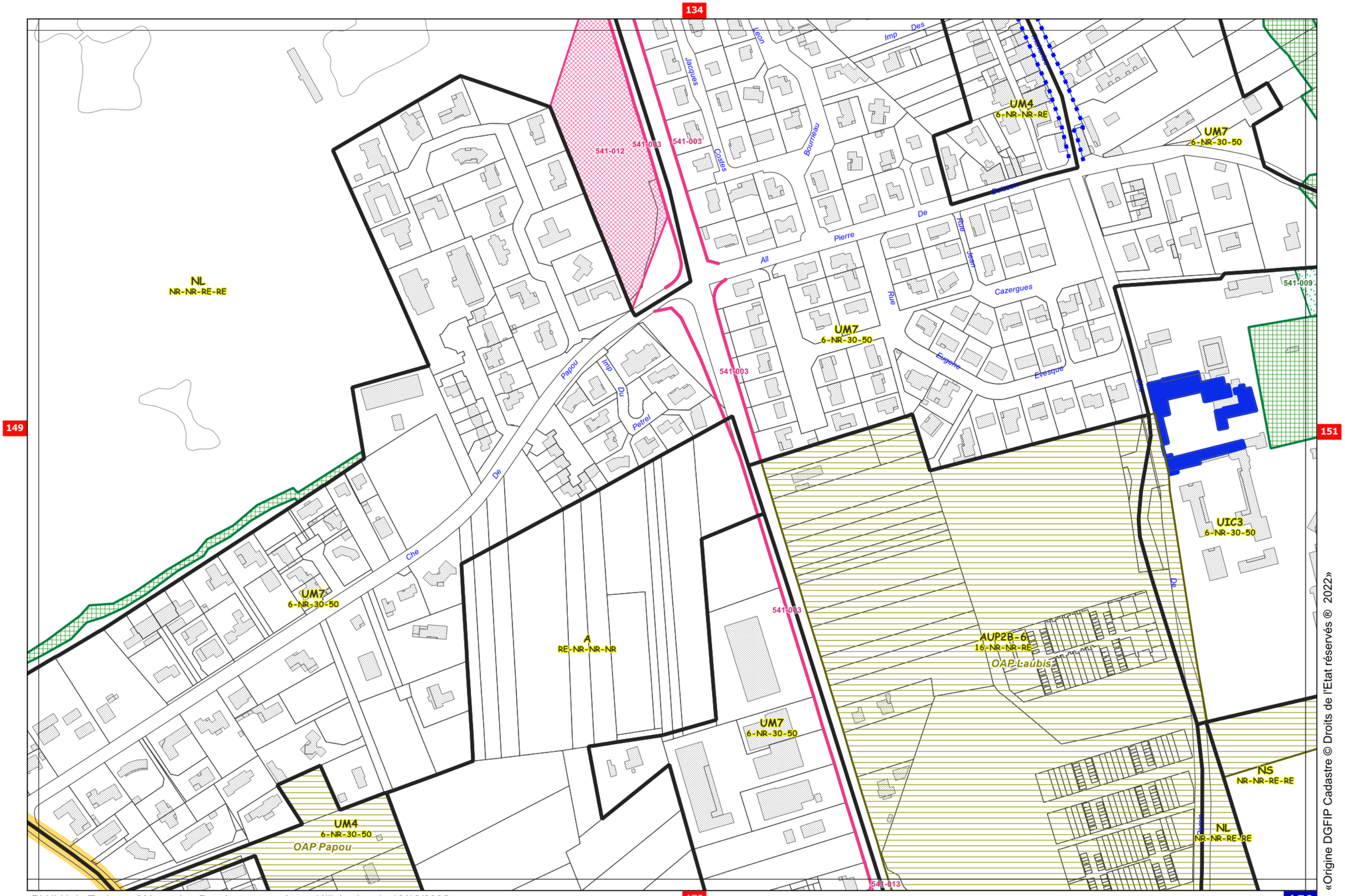

«Origine DGFIP Cadastre © Droits de l'Etat réservés ® 2022»

Echelle 1/2500 (1cm=25m)

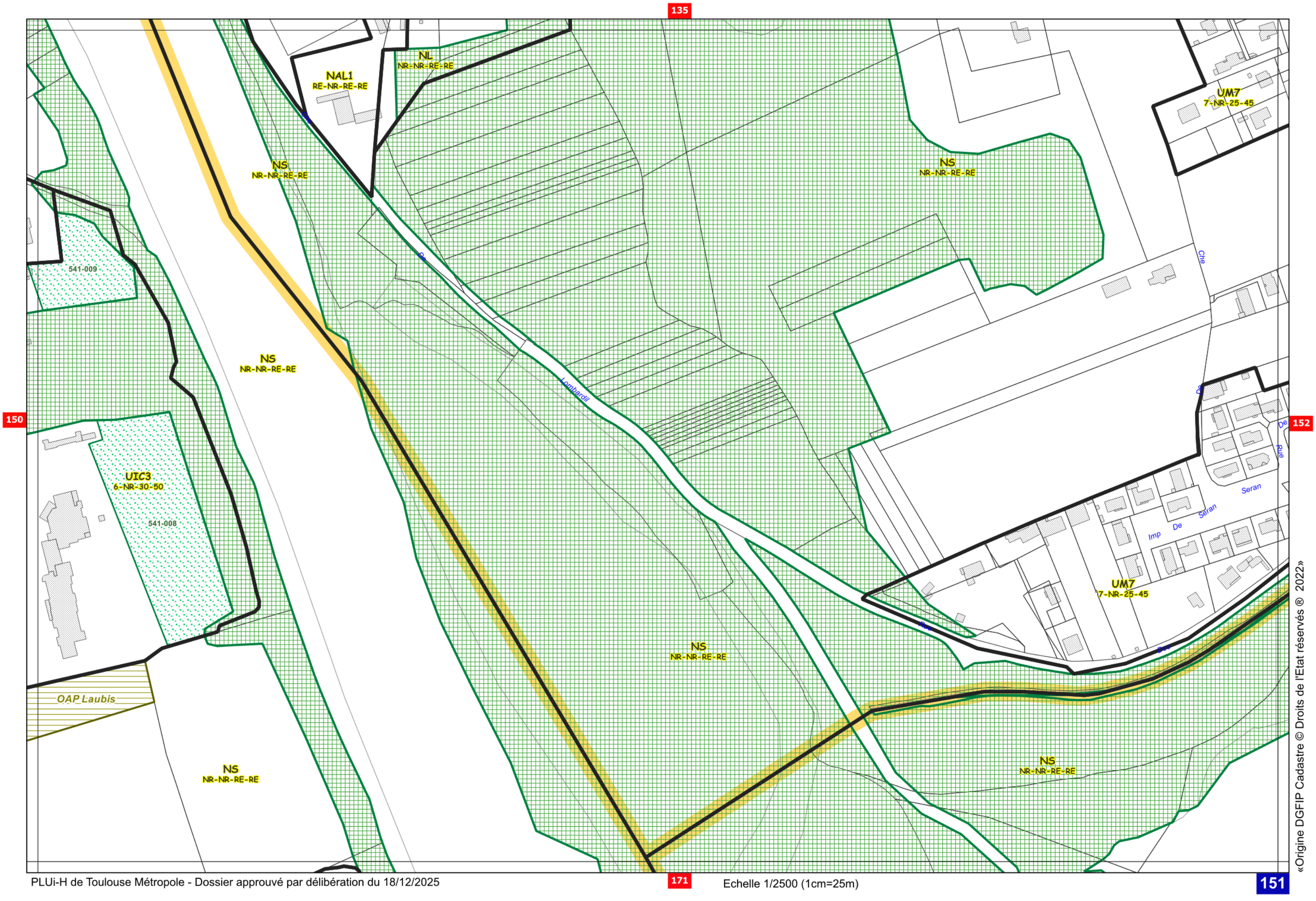

«Origine DGFIP Cadastre © Droits de l'Etat réservés ® 2022»

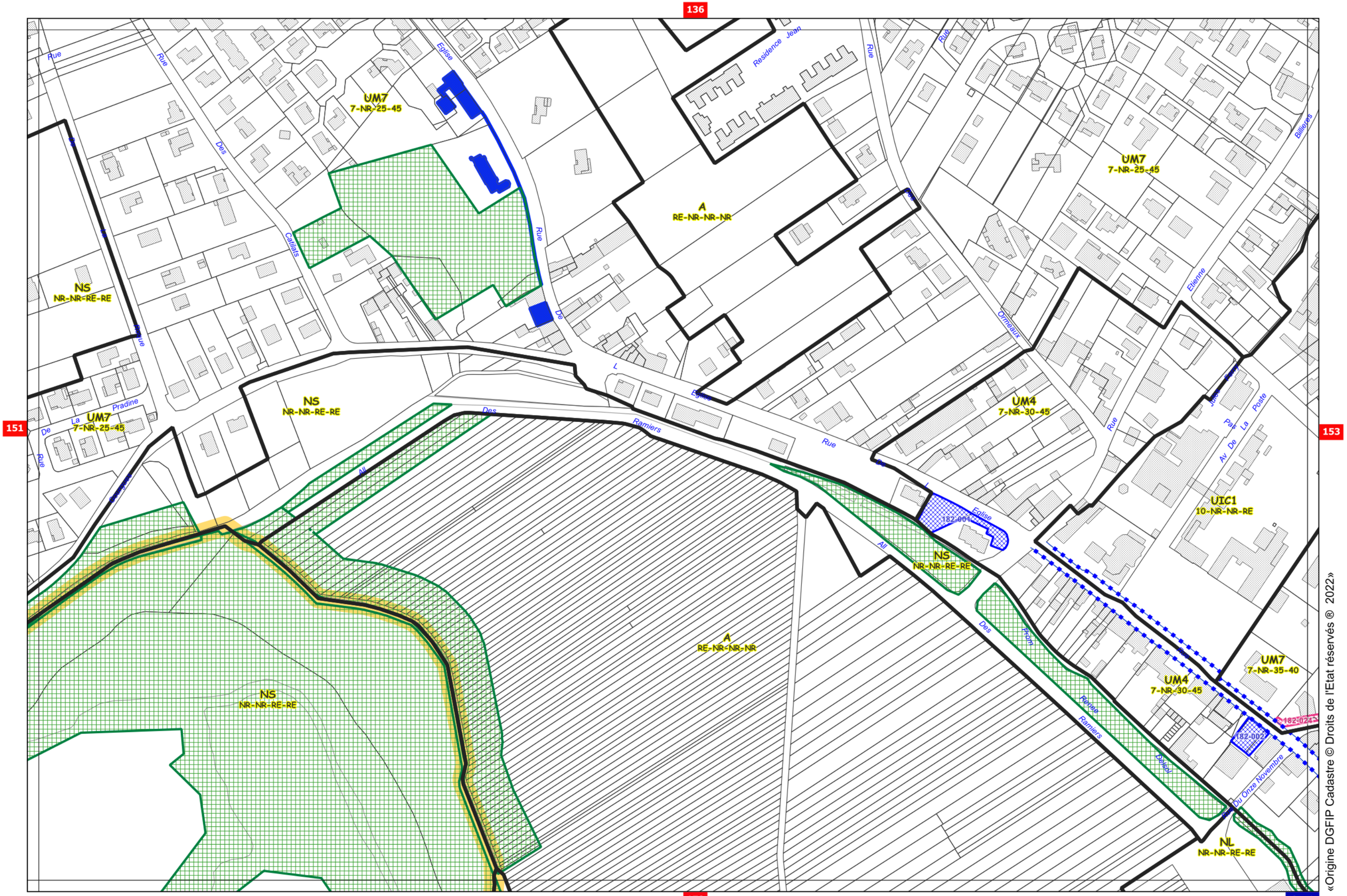

«Origine DGFIP Cadastre © Droits de l'Etat réservés ® 2022»

Echelle 1/2500 (1cm=25m)

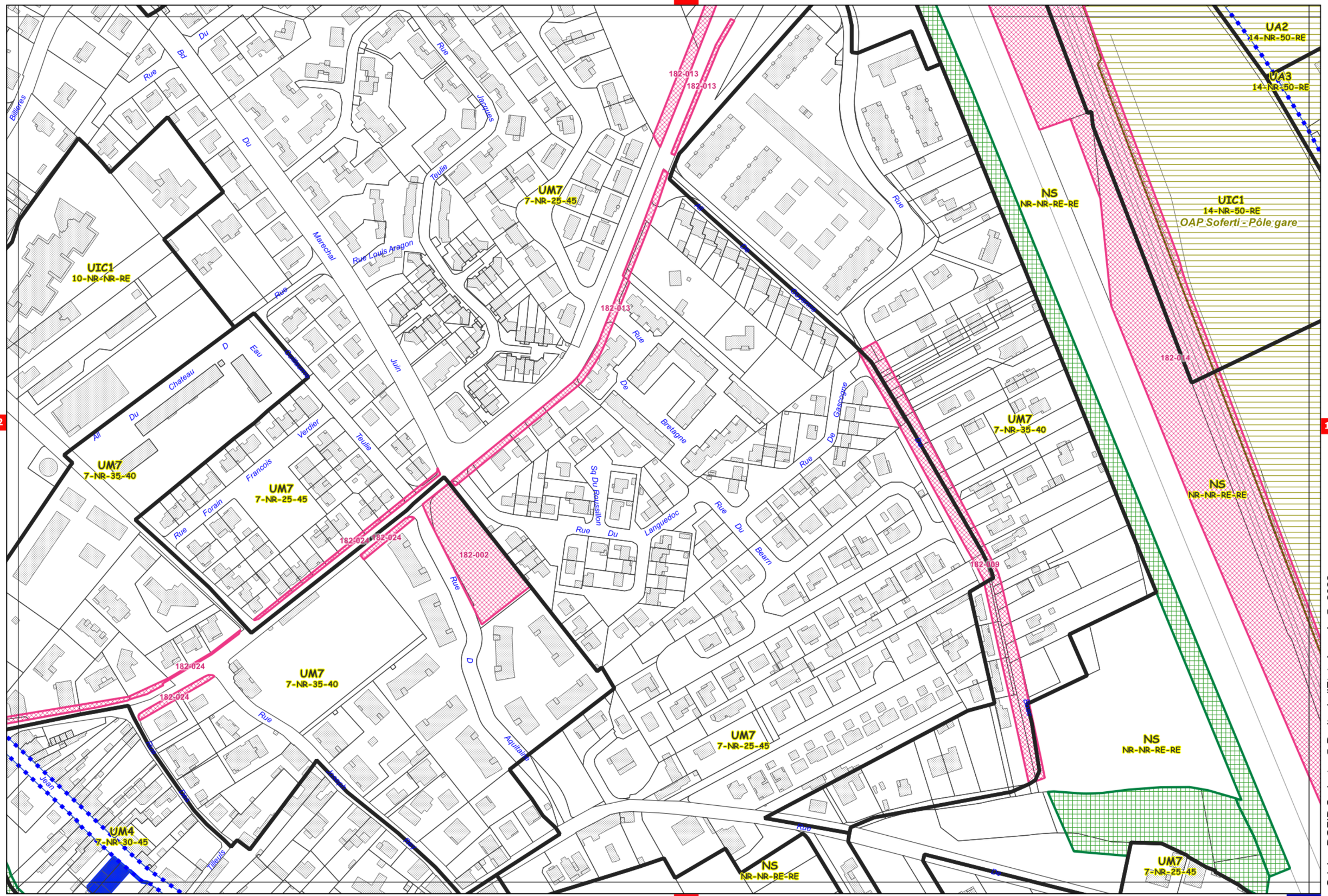

152

154

«Origine DGFIP Cadastre © Droits de l'Etat réservés ® 2022»

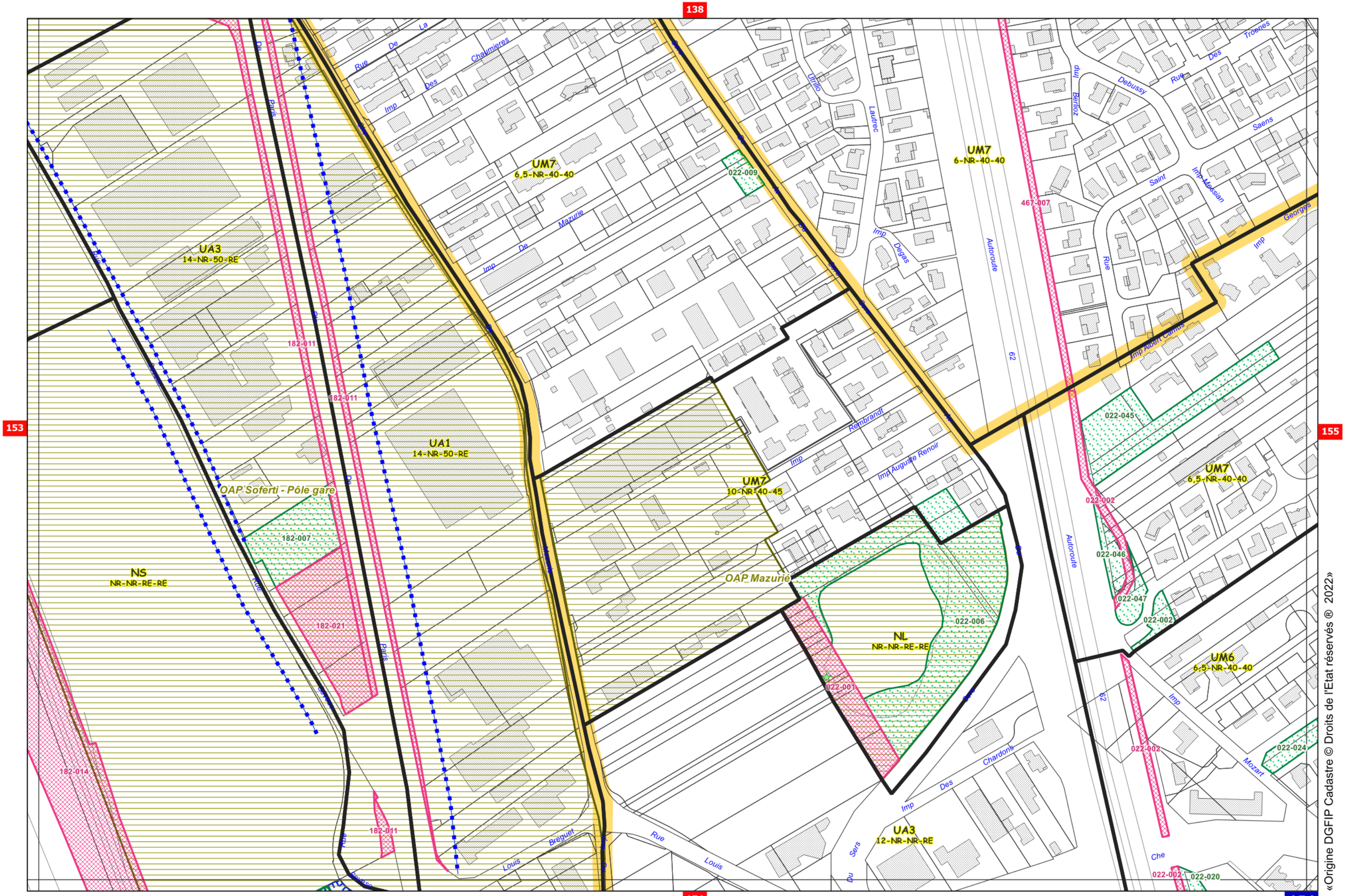

«Origine DGFIP Cadastre © Droits de l'Etat réservés ® 2022»

Echelle 1/2500 (1cm=25m)

UIC1
NR-NR-NR-RE

NL
NR-NR-RE-RE

UA1
9-NR-50-25

UM7
6-NR-40-40

UM7
6,5-NR-40-40

UM6
6,5-NR-40-40

UM6
9-NR-NR-40

UM7
6-NR-30-50

467-001
467-003
467-005
467-015
467-016

022-019
022-022
022-023
022-024
022-025
022-039

Vigue
Rue
Bizet
Ave
Coquelicots
Des
Rue
Arnaud
Imp
Rono
Cocteau
Jean
Rue
Frande
Du
Rue
Rue
Huit
Analole
Rue
Onze
Novembre
Imp Jean Raymond Vigue
Rue Marie Paule Vial
Imp Marie Paule
1945
Rue
Des
Mesanges
Des
Rue
Imp Des Iris
Che
Rue
Fleuve
Imp Du Mariel
Che
Rue
Imp Des Roses
Rue
Coubertin
Che
Rue
Rue
Des
Imp
Des
Bosquets
Des
Imp
Des
Imp
Imp Des Bourdettes
Tulipes
Imp
Rue

Echelle 1/2500 (1cm=25m)

«Origine DGFIP Cadastre © Droits de l'Etat réservés ® 2022»

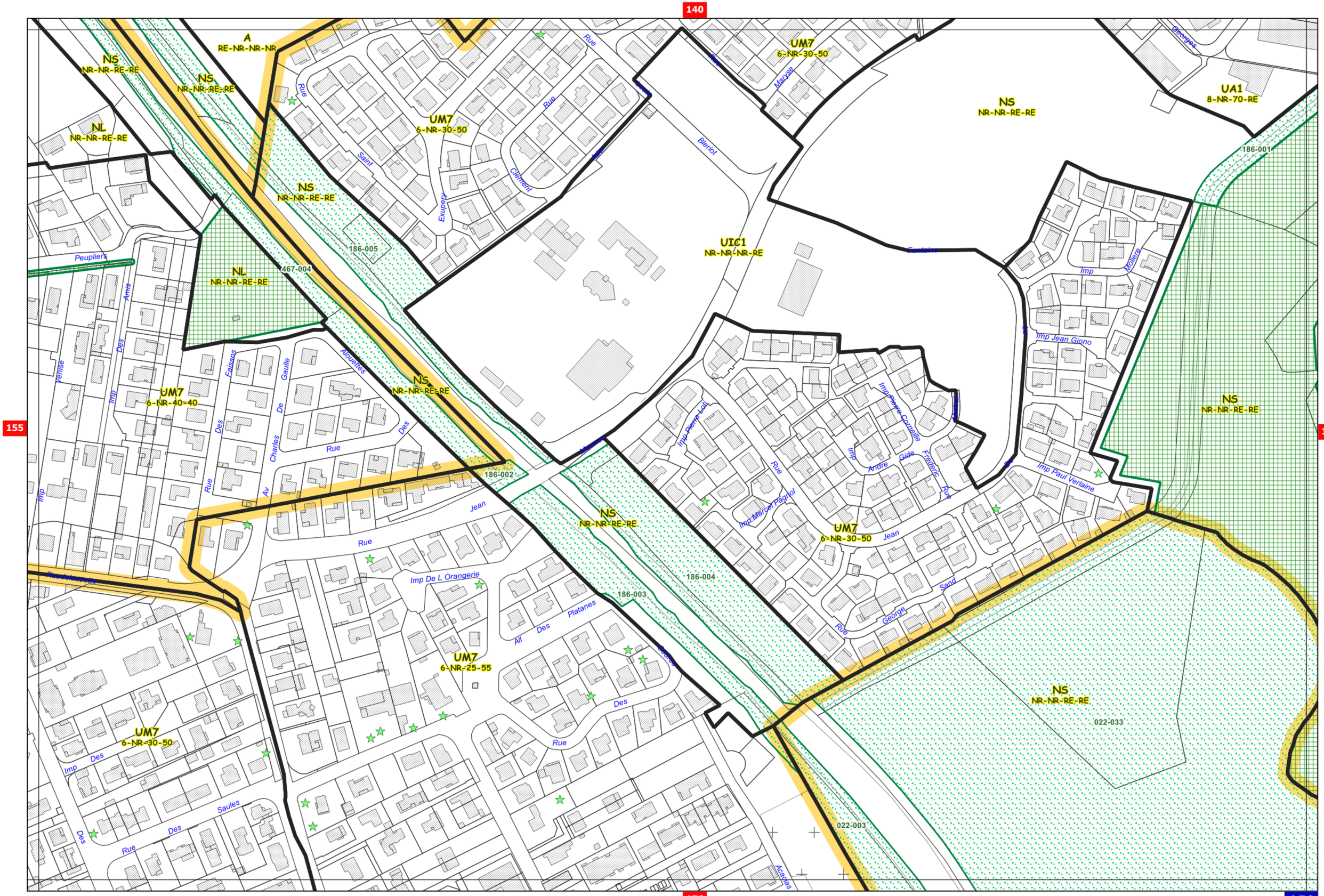

«Origine DGFIP Cadastre © Droits de l'Etat réservés ® 2022»

Echelle 1/2500 (1cm=25m)

141

156

158

177

157

UA1
8-NR-70-RE

186-001

UM7
7-NR-45-35

Rue

UM7
6-NR-20-60

UA1
9-NR-50-25

282-008

A
RE-NR-NR-NR

282-058

Rue

Rue

UM7
6-NR-NR-RE

186-001

186-001

A
RE-NR-NR-NR

A
RE-NR-NR-NR

UA1
9-NR-50-20

UA1
9-NR-50-25

UM7
6-NR-20-60

NS
NR-NR-RE-RE

186-001

A
RE-NR-NR-NR

022-033

Imp Marius Audibert

UM7
6-NR-25-55

Che Bonnaterre

Neptune

Rue

Che

Rue

Che

Rue

Che

Che

Che

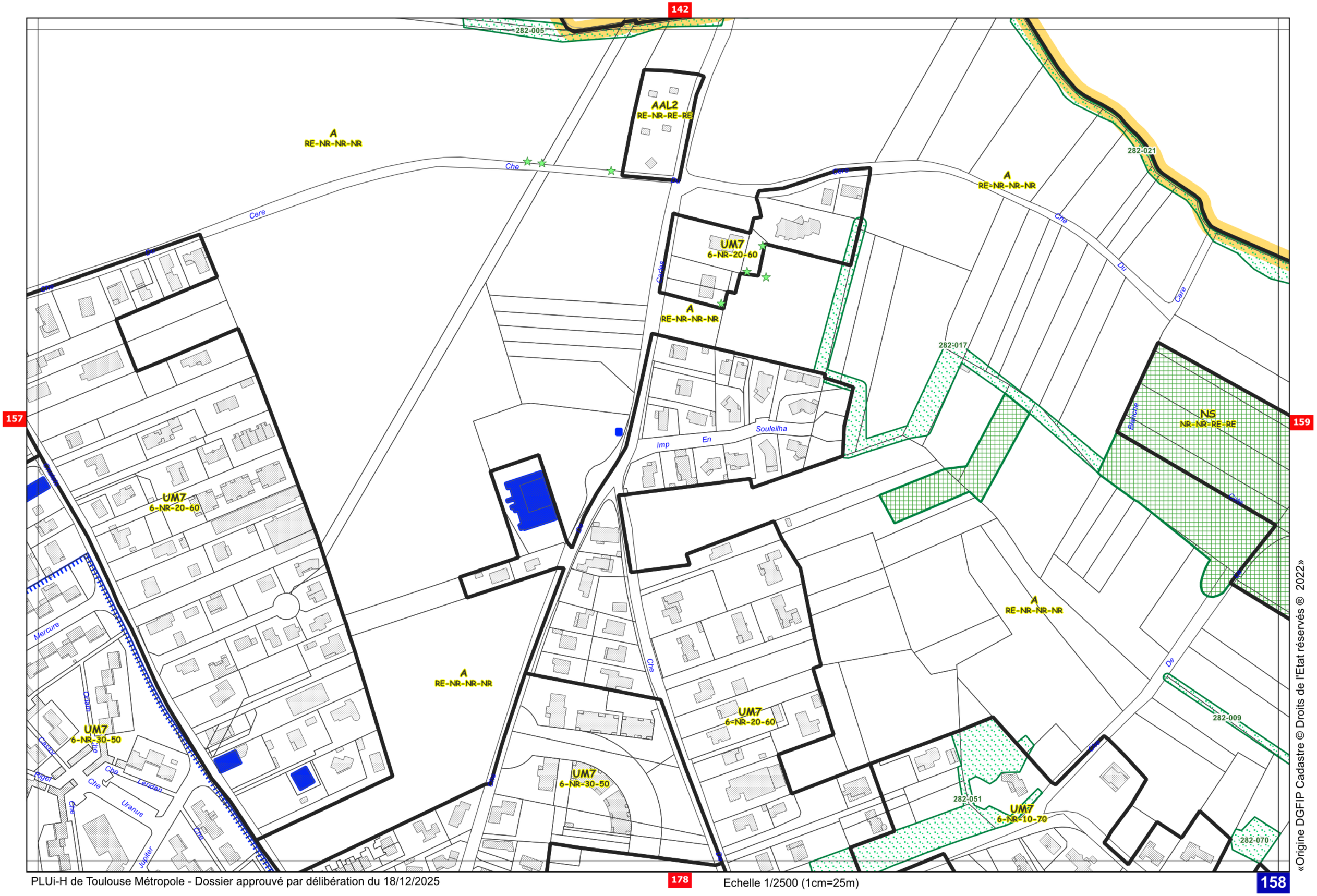

«Origine DGFIP Cadastre © Droits de l'Etat réservés ® 2022»

Echelle 1/2500 (1cm=25m)

158

160

282-021

282-061

A
RE-NR-NR-NR

NS
NR-NR-RE-RE

282-053

A
RE-NR-NR-NR

282-009

282-070

282-055

282-054

NS
NR-NR-RE-RE

179

Echelle 1/2500 (1cm=25m)

«Origine DGFIP Cadastre © Droits de l'Etat réservés ® 2022»

159

161

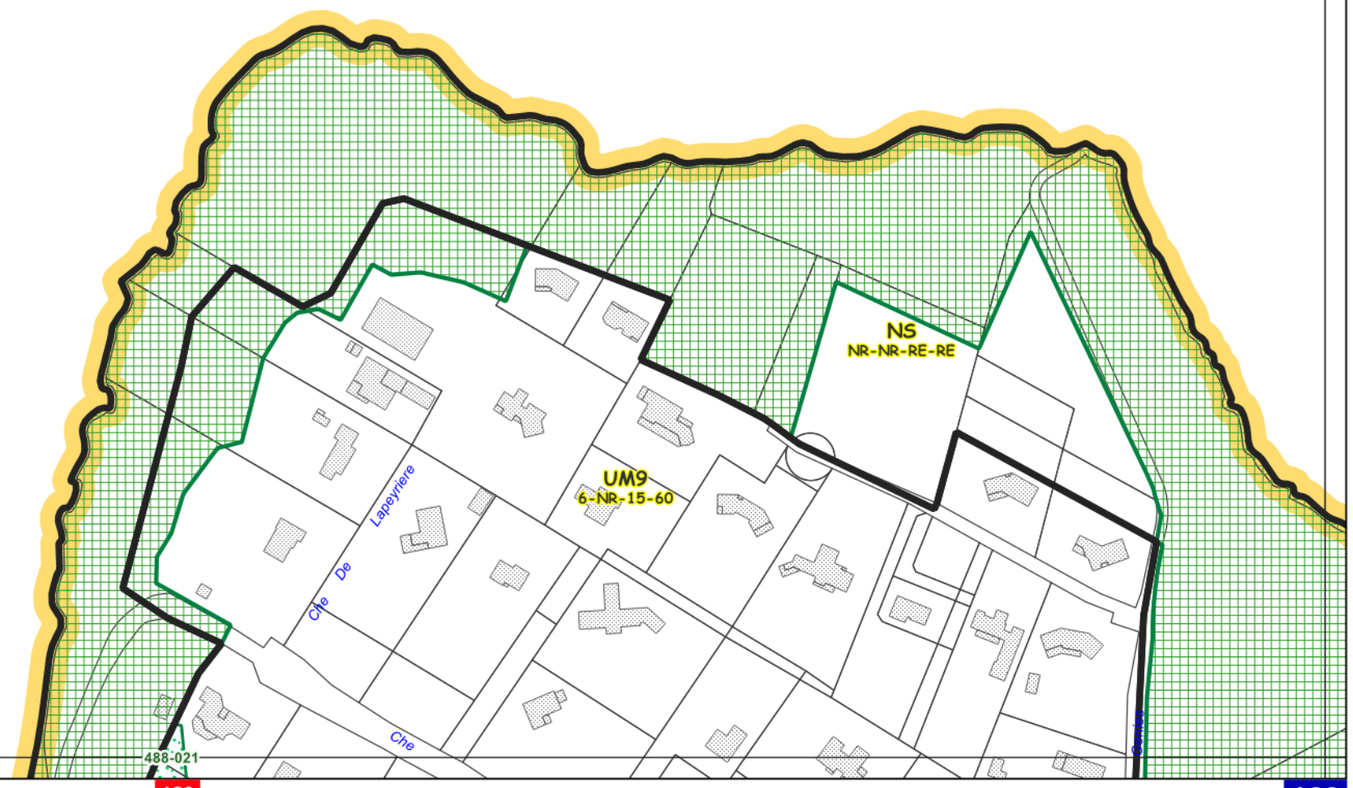

180

«Origine DGFIP Cadastre © Droits de l'Etat réservés ® 2022»

Echelle 1/2500 (1cm=25m)

160

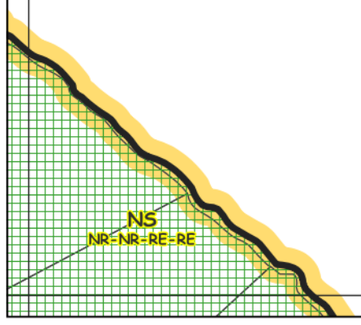

«Origine DGFIP Cadastre © Droits de l'Etat réservés ® 2022»

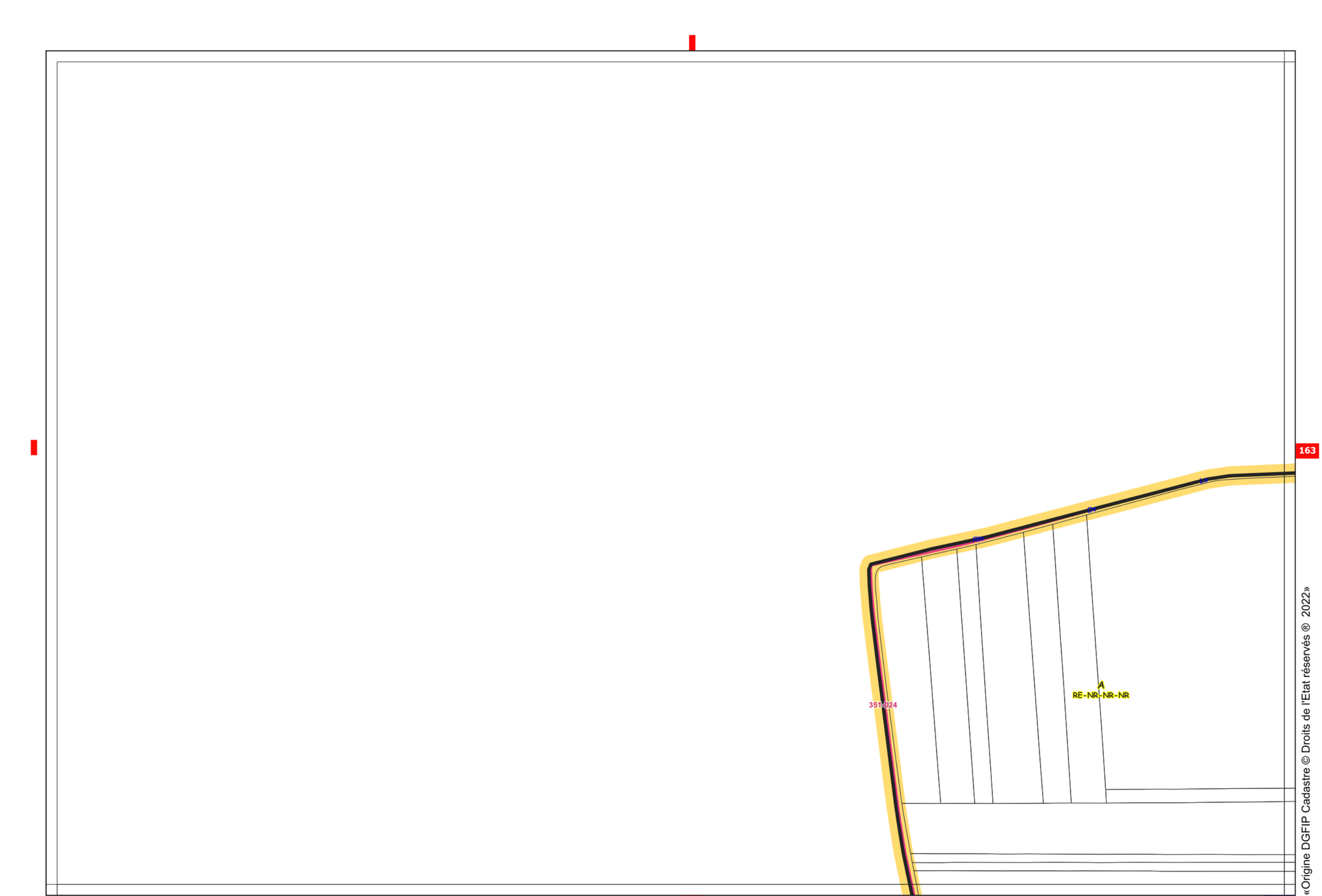

«Origine DGFIP Cadastre © Droits de l'Etat réservés ® 2022»

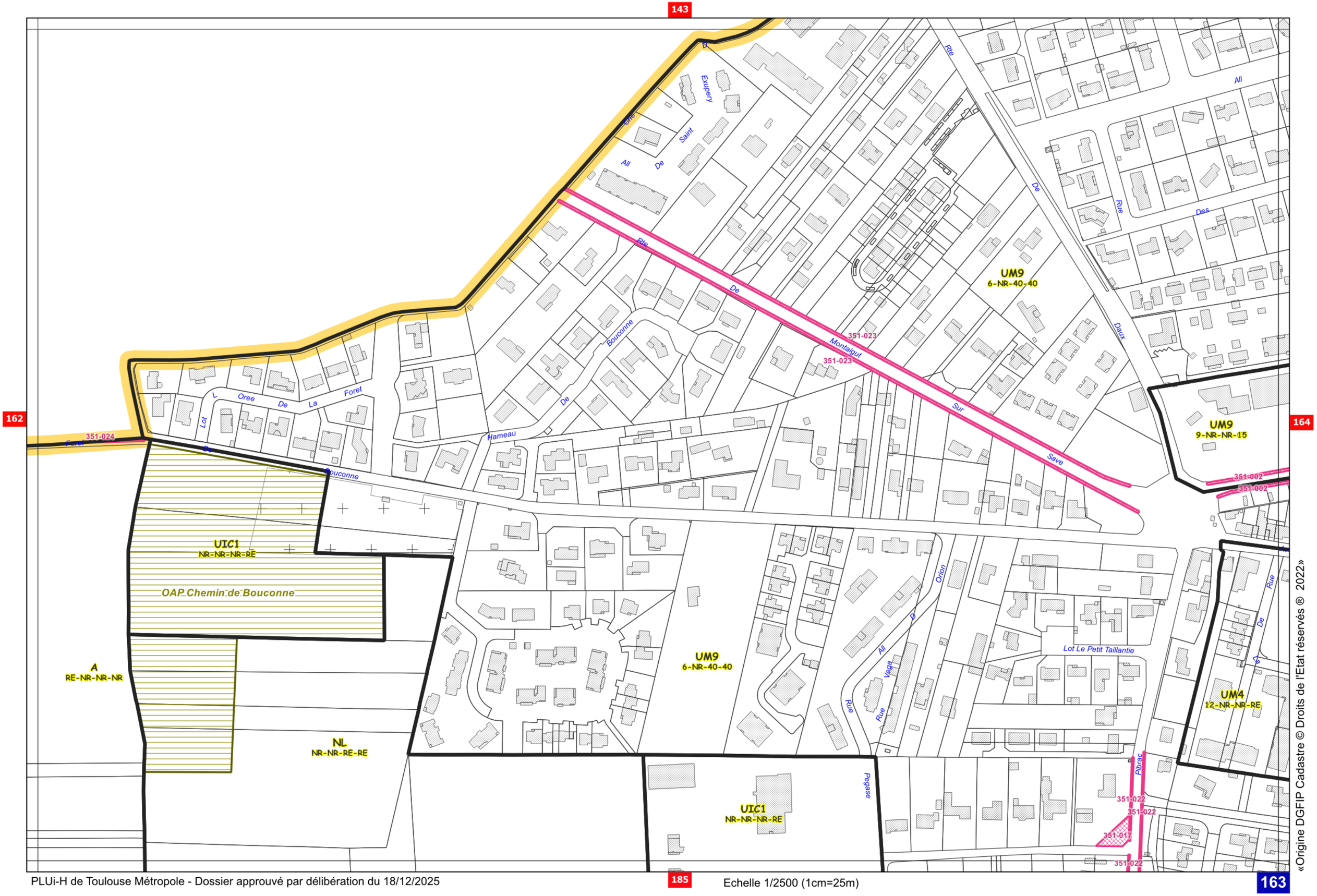

«Origine DGFIP Cadastre © Droits de l'Etat réservés ® 2022»

Echelle 1/2500 (1cm=25m)

UA3
16-NR-60-RE

A
RE-NR-NR-NR

UIC1
NR-NR-NR-RE

UM9
6-NR-40-40

UM9
6-NR-20-60

OAP Moulin à vent

AUM4A
10-NR-40-10

UM9
9-NR-NR-15

UM4
12-NR-NR-RE

UM1
6-NR-NR-RE

NS
NR-NR-RE-RE

NS
224-NR-NR-RE-RE

Glycines
Des
Rue
Moulin
Jasmins
Du
All
Cerisiers
Oliviers
Albizzias
Imp
Tamaris
Orangers
Pechers
Panedautes
Rte
De
Toulouse
Nationale
Aussonne
Fraternite
Rue De La Liberte
Republique
Rue Du Fournil
Rue Des Jardins
Rue De La Bertrute
Ribaribou
Rue Des Pinous
Rue De Lamothe
Rue De Lagrange
Rue De Lacombe
Rue De Lacroix
Rue De Lafont
Rue De Lagarde
Rue De Lamarque
Rue De Lapierre
Rue De Laposte
Rue De Lasalle
Rue De Lavigne
Rue De Lebois
Rue De Lecole
Rue De Lefevre
Rue De Legrand
Rue De Lemaire
Rue De Lemoine
Rue De Leroy
Rue De Lesage
Rue De Levasseur
Rue De Lopez
Rue De Lucas
Rue De Martin
Rue De Masson
Rue De Mercier
Rue De Michel
Rue De Moreau
Rue De Morel
Rue De Noel
Rue De Pelletier
Rue De Perrin
Rue De Petit
Rue De Renard
Rue De Richard
Rue De Robert
Rue De Roche
Rue De Rousseau
Rue De Roux
Rue De Simon
Rue De Thomas
Rue De Vidal
Rue De Vincent
Rue De Weber
Rue De Wolf
Rue De Wood
Rue De Young
Rue De Zimmer
Rue De Zuber
Rue De Zurich
Rue De Zwick
Rue De Zwolle
Rue De Zwolle
Rue De Zwolle

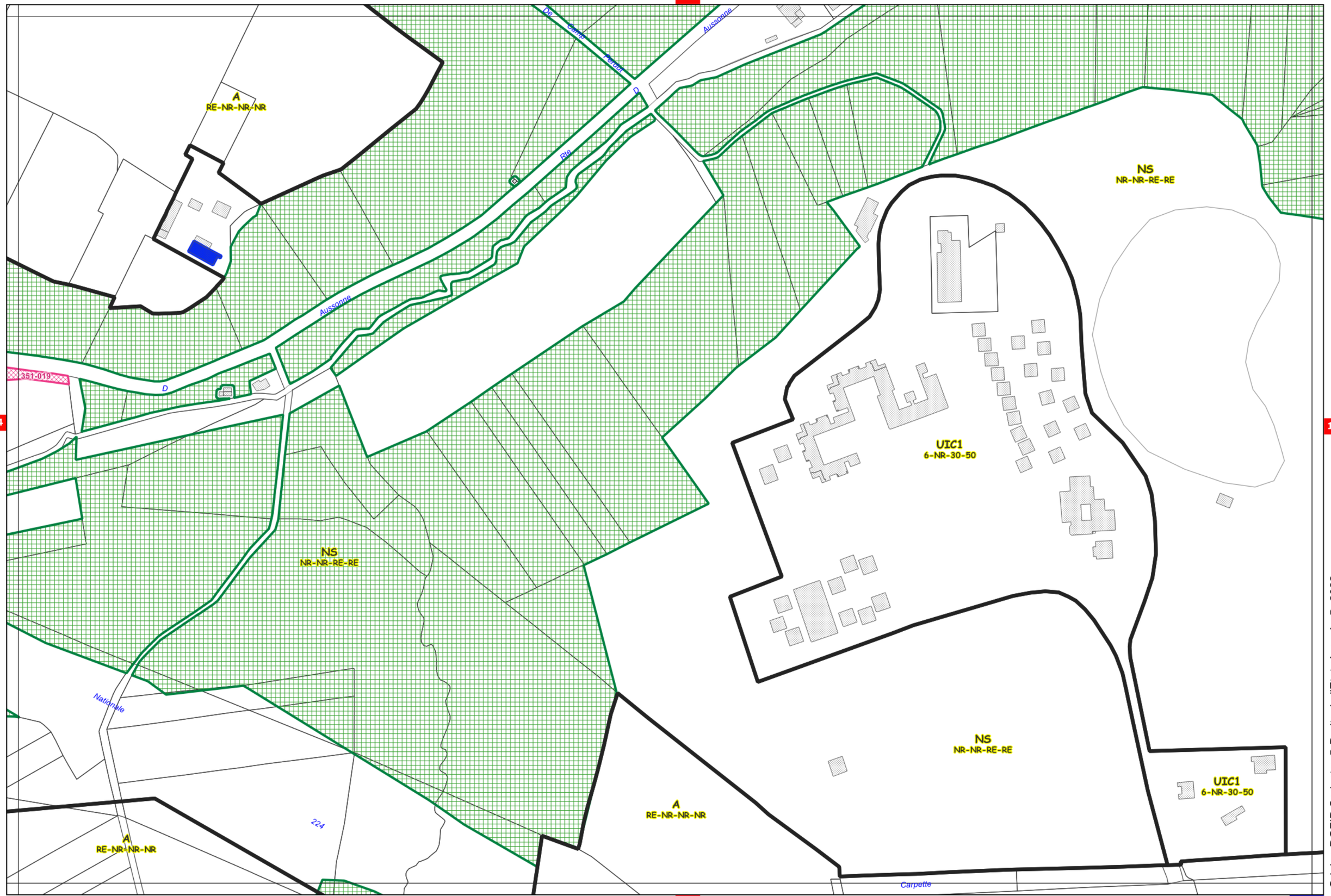

«Origine DGFIP Cadastre © Droits de l'Etat réservés ® 2022»

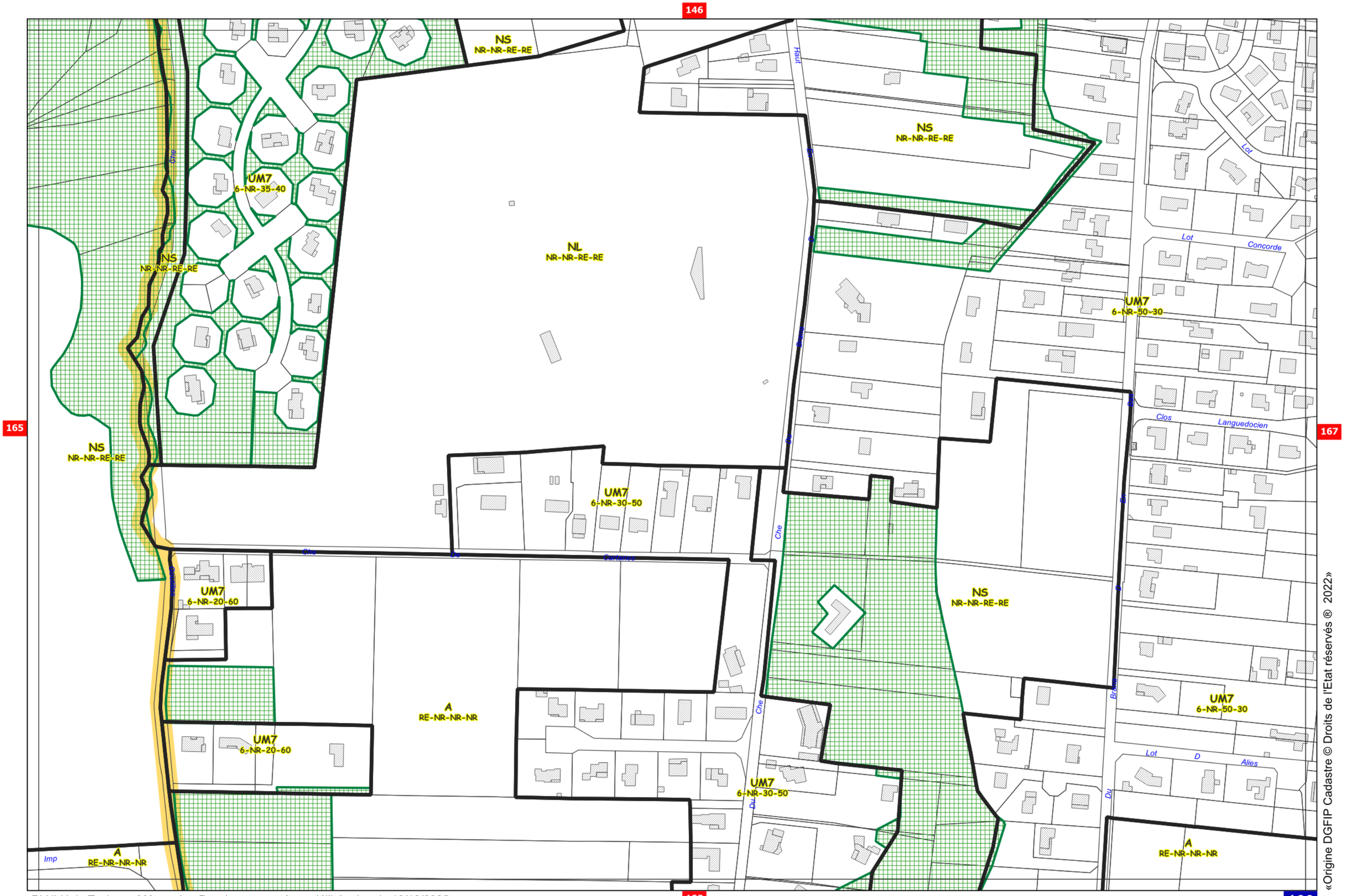

«Origine DGFIP Cadastre © Droits de l'Etat réservés ® 2022»

Echelle 1/2500 (1cm=25m)

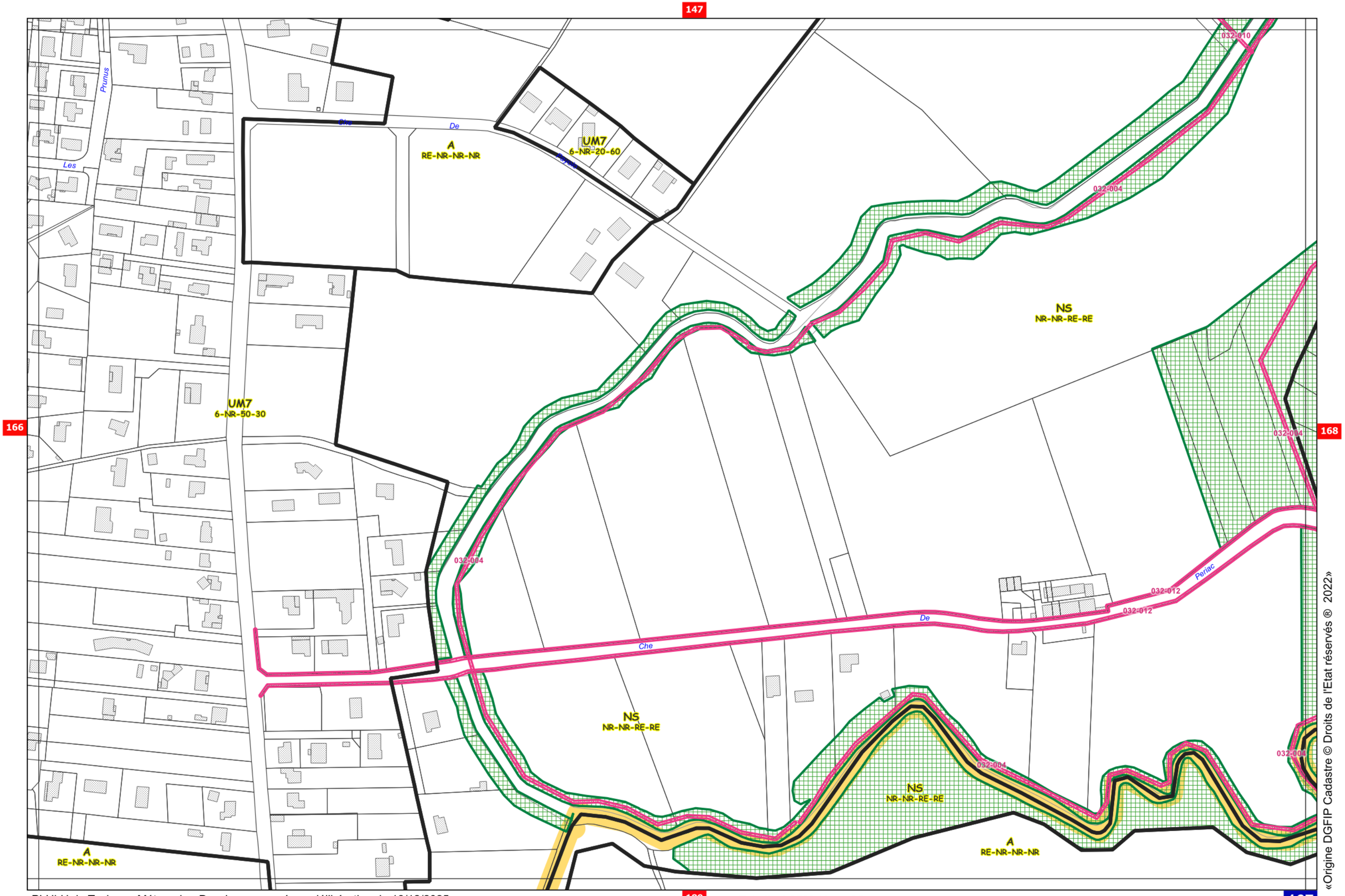

«Origine DGFIP Cadastre © Droits de l'Etat réservés ® 2022»

Echelle 1/2500 (1cm=25m)

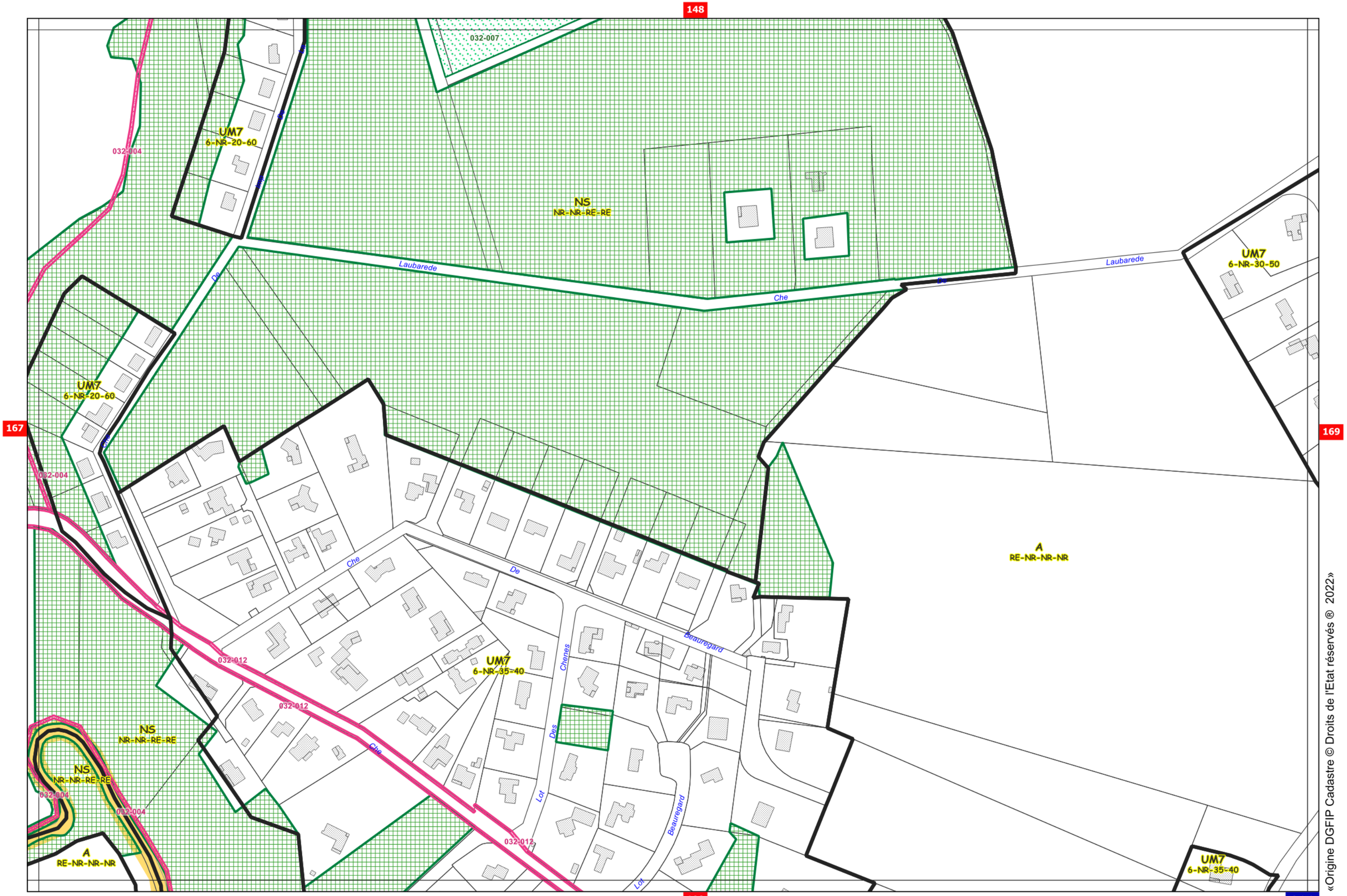

«Origine DGFIP Cadastre © Droits de l'Etat réservés ® 2022»

Echelle 1/2500 (1cm=25m)

149

168

170

UM7
6-NR-20-60

032-011

NS
NR-NR-RE-RE

A
RE-NR-NR-NR

NS
NR-NR-RE-RE

UM7
6-NR-20-60
056-008

A
RE-NR-NR-NR

UM7
6-NR-30-50

A
RE-NR-NR-NR

032-013

A
RE-NR-NR-NR

UM7
6-NR-30-50

De
Che
Lot
Le
Pre
Vert
Che
Du
Che
Bac
Du
Che
Che
Genets
Les
Lot
Che

«Origine DGFIP Cadastre © Droits de l'Etat réservés ® 2022»

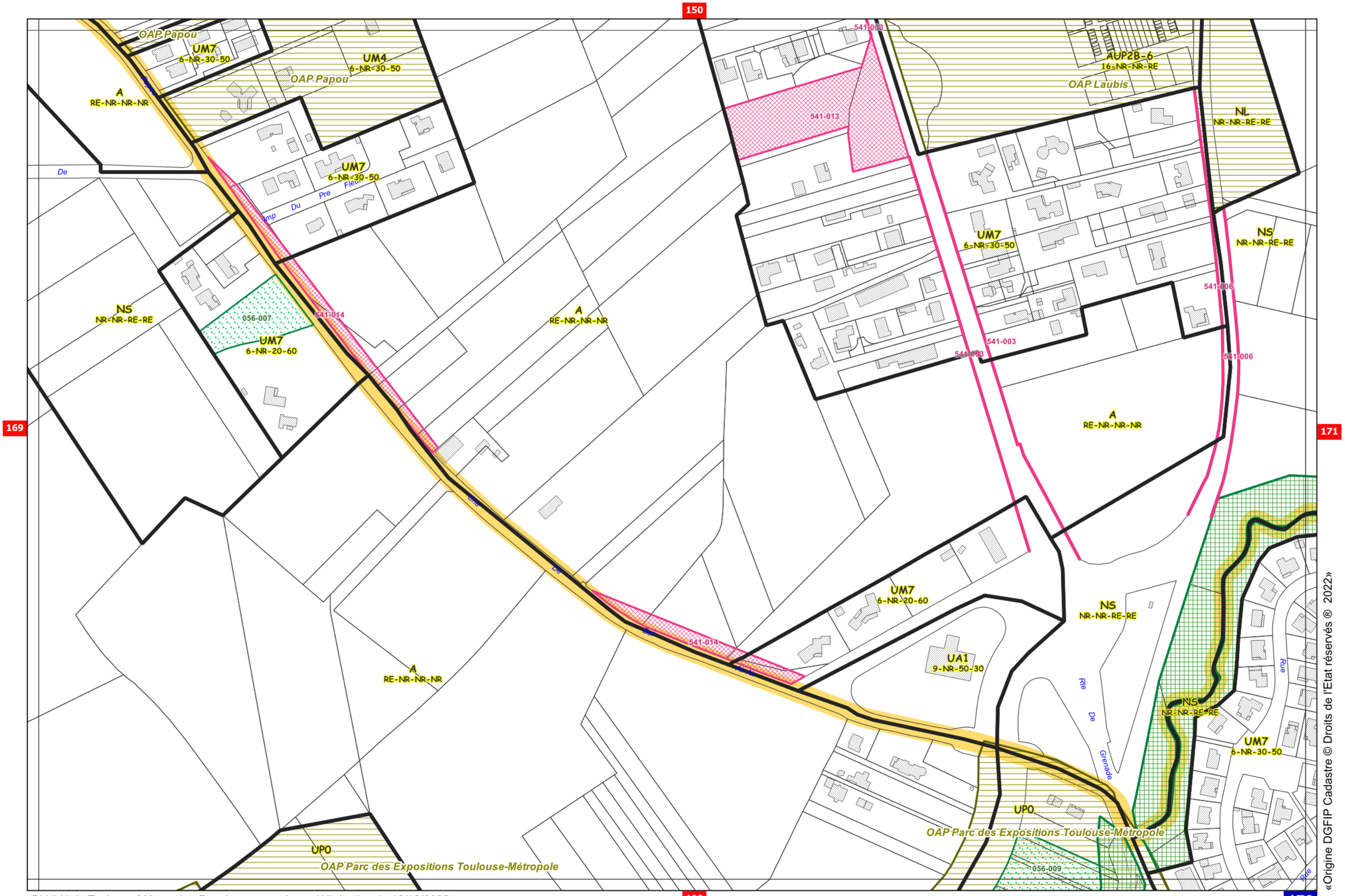

«Origine DGFIP Cadastre © Droits de l'Etat réservés ® 2022»

Echelle 1/2500 (1cm=25m)

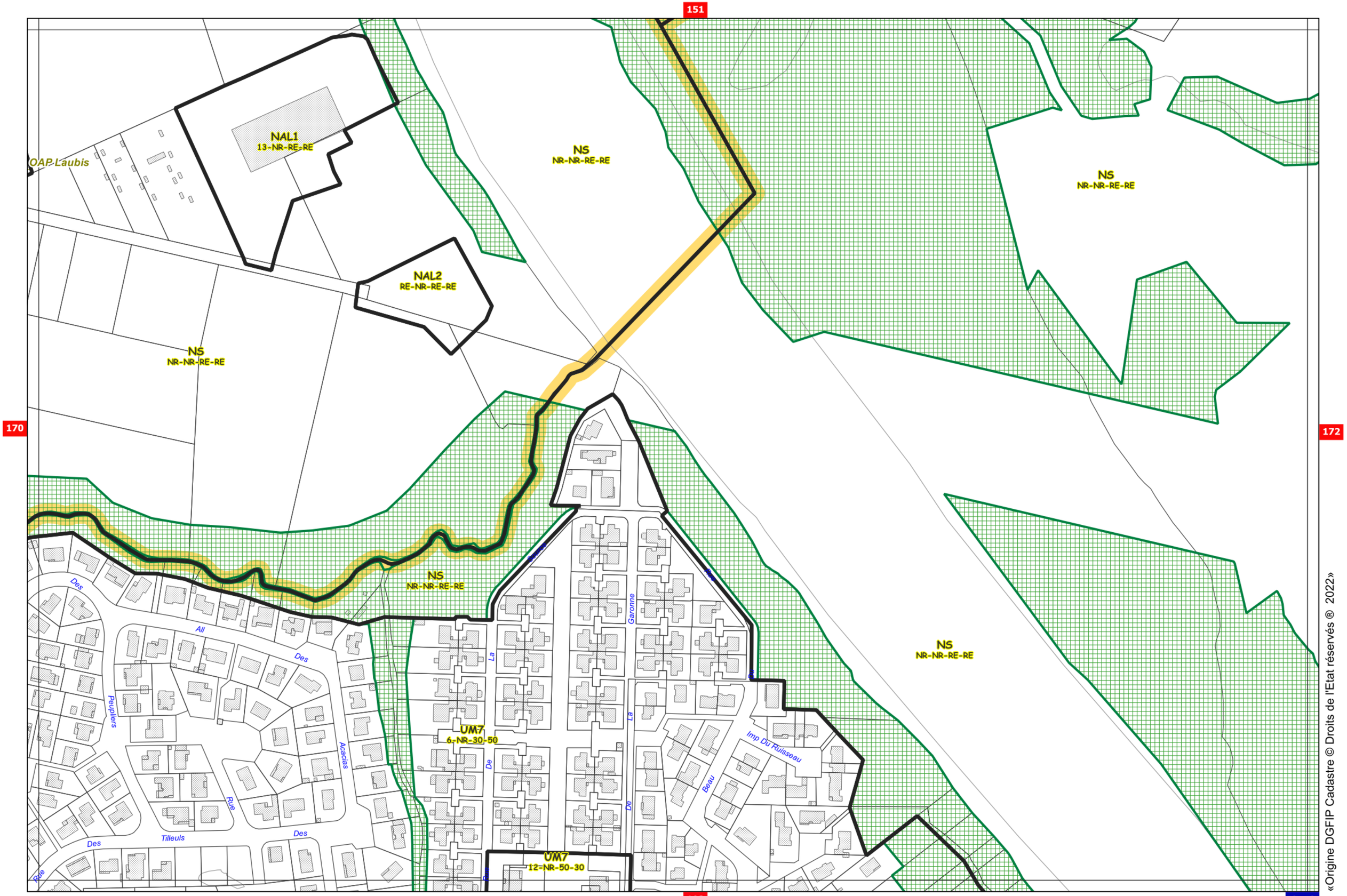

«Origine DGFIP Cadastre © Droits de l'Etat réservés ® 2022»

Echelle 1/2500 (1cm=25m)

NS
NR-NR-RE-RE

NL
NR-NR-RE-RE

A
RE-NR-NR-NR

NL
NR-NR-RE-RE

A
RE-NR-NR-NR

Rue De La Plage

Rue De La Plage

Rue De La Plage

Rue De La Plage

«Origine DGFIP Cadastre © Droits de l'Etat réservés ® 2022»

Echelle 1/2500 (1cm=25m)

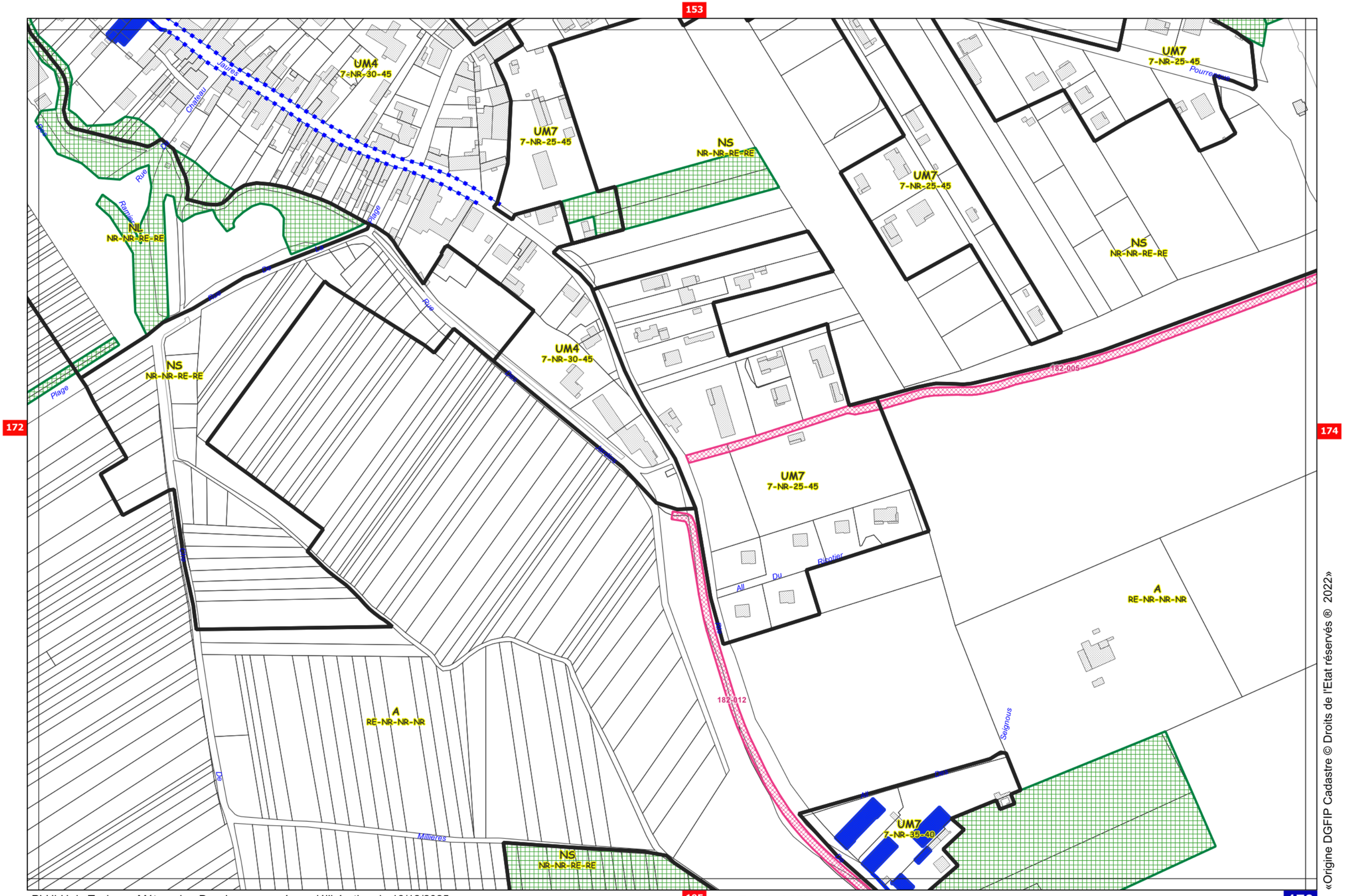

«Origine DGFIP Cadastre © Droits de l'Etat réservés ® 2022»

Echelle 1/2500 (1cm=25m)

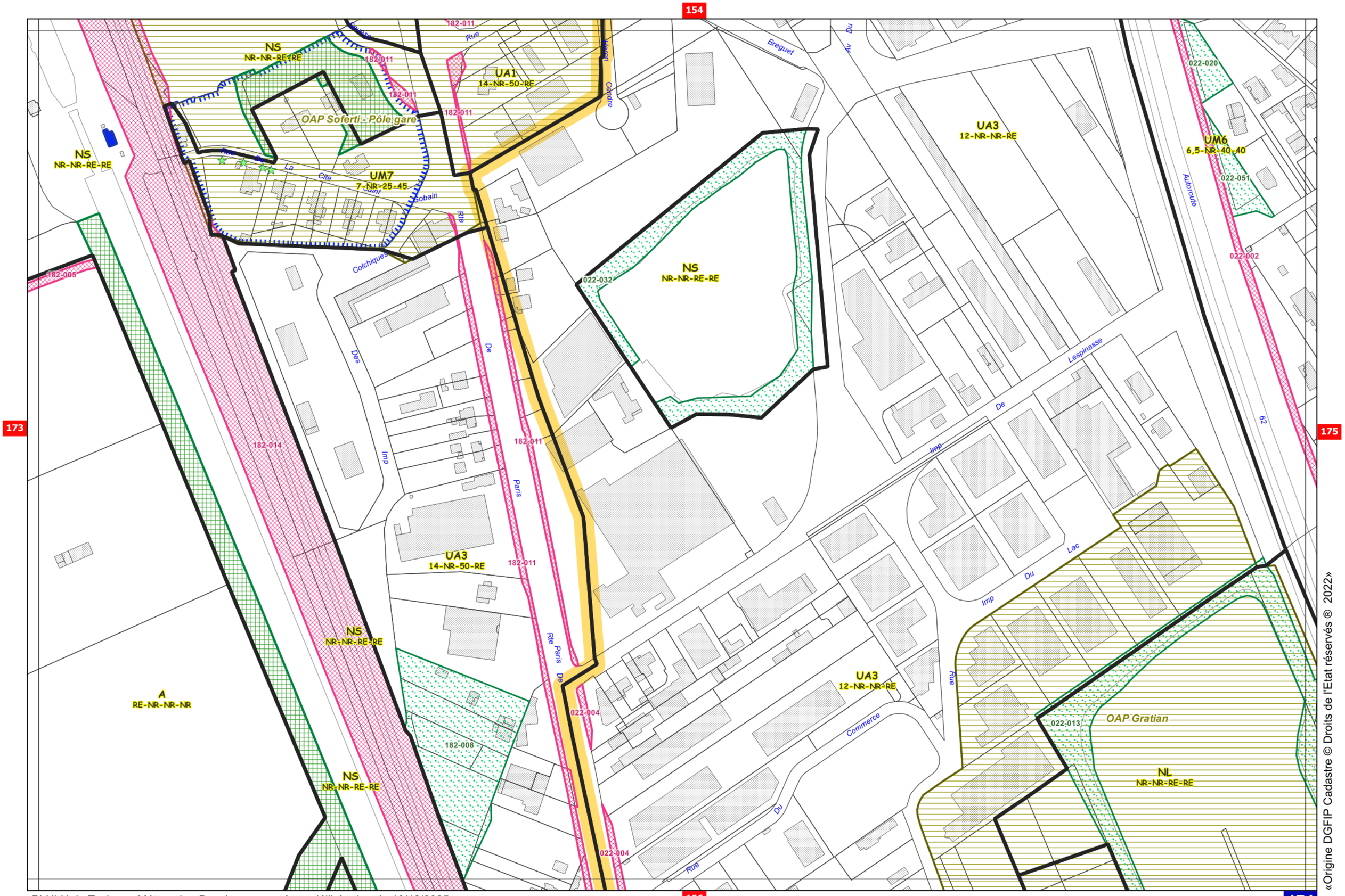

«Origine DGFIP Cadastre © Droits de l'Etat réservés ® 2022»

Echelle 1/2500 (1cm=25m)

UM6
9-NR-NR-40

UA1
8-NR-70-RE

UM7
6-NR-30-50

UM6
9-NR-NR-40

UM6
6,5-NR-40-40

UM6
8,5-NR-40-40

UM6
7-NR-40-40

A
RE-NR-NR-NR

NL
NR-NR-RE-RE

OAP Carrière Fronton

OAP Gratian

022-025

022-006

022-018

022-040

022-026

022-014

022-016

022-034

022-002

022-013

Rue Des Tulipes

Rue Des Tilleuls

Rue Des Bourdettes

Rue Des Mimosas

Rue Des Rosiers

Rue Des Marguerites

Rue Des Jardins

Rue De Europe

Rue De La Favasse

Rue De Lespinasse

Rue De Muratet

Rue De Cantegril

Rue De Payan

Rue De Desir

Rue De Andrau

Rue De La Plaine

Rue De Bonafous

Rue De Fronton

Rue De Frontonnet

Rue De Chemin De Ronde

Rue De Chemin De Cantegril

Rue De Chemin De Fronton

Rue De Chemin De Frontonnet

Rue De Chemin De Bonafous

Rue De Chemin De Muratet

Rue De Chemin De Lespinasse

Rue De Chemin De Andrau

Rue De Chemin De La Plaine

Rue De Chemin De Desir

Rue De Chemin De Payan

Rue De Chemin De Jardins

Rue De Chemin De Europe

Rue De Chemin De La Favasse

Rue De Chemin De Rosiers

Rue De Chemin De Tilleuls

Rue De Chemin De Tulipes

Rue De Chemin De Bourdettes

Rue De Chemin De Mimosas

Rue De Chemin De Marguerites

Rue De Chemin De Romarins

Rue De Chemin De La Vigne

Rue De Chemin De Jardins

Echelle 1/2500 (1cm=25m)

«Origine DGFIP Cadastre © Droits de l'Etat réservés ® 2022»

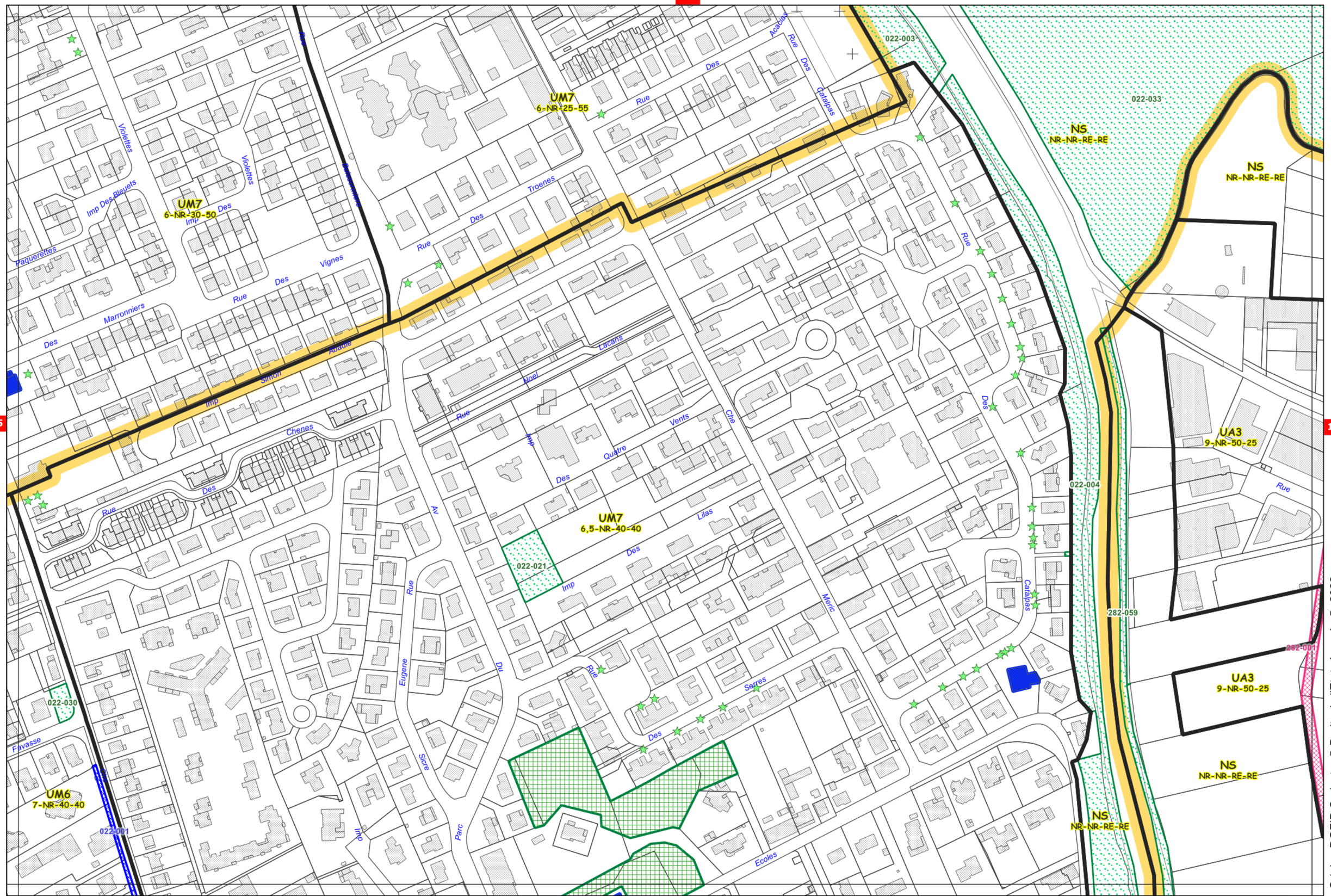

Echelle 1/2500 (1cm=25m)

«Origine DGFIP Cadastre © Droits de l'Etat réservés ® 2022»

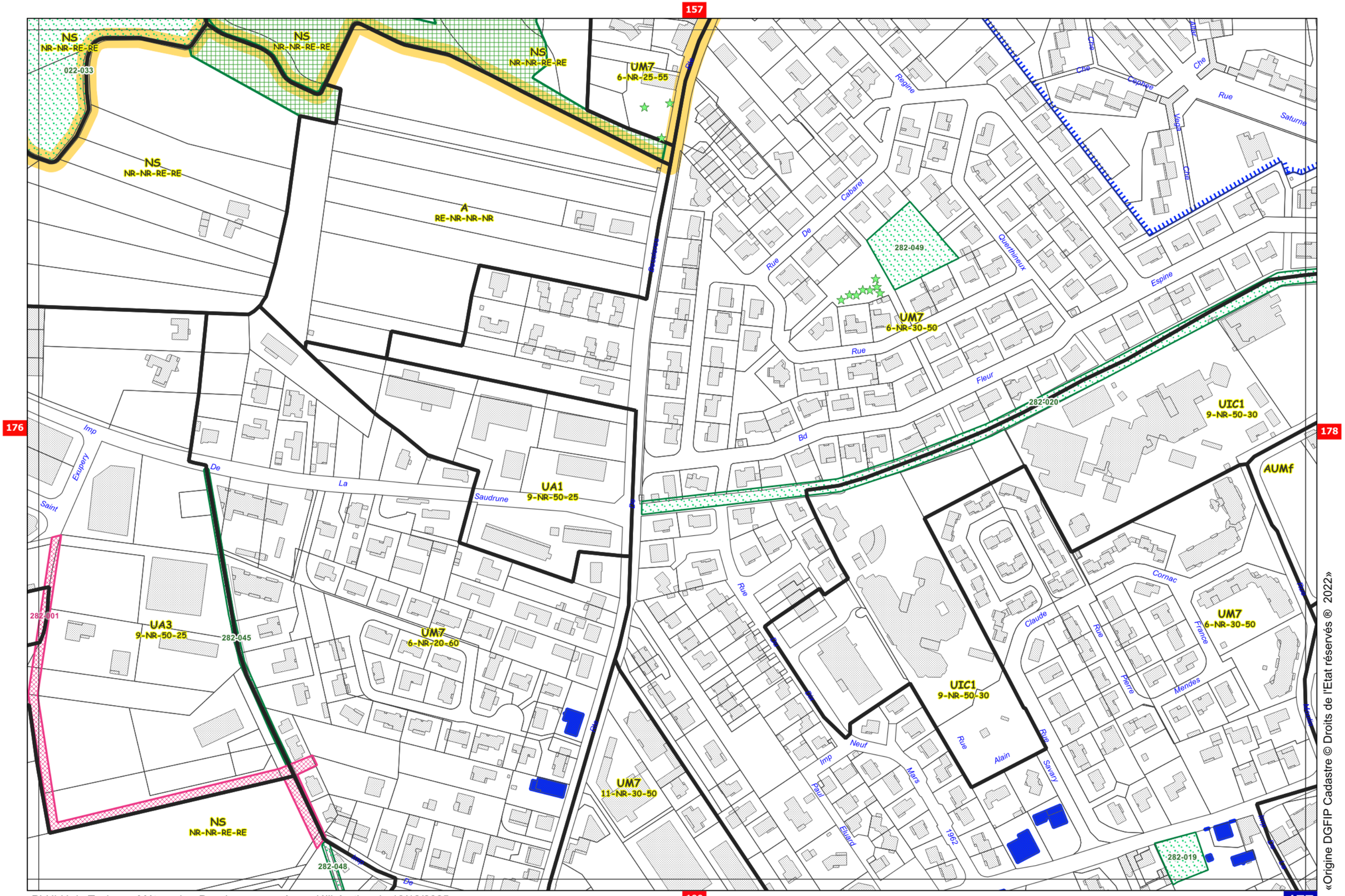

PLUi-H de Toulouse Métropole - Dossier approuvé par délibération du 18/12/2025

Echelle 1/2500 (1cm=25m)

«Origine DGFIP Cadastre © Droits de l'Etat réservés ® 2022»

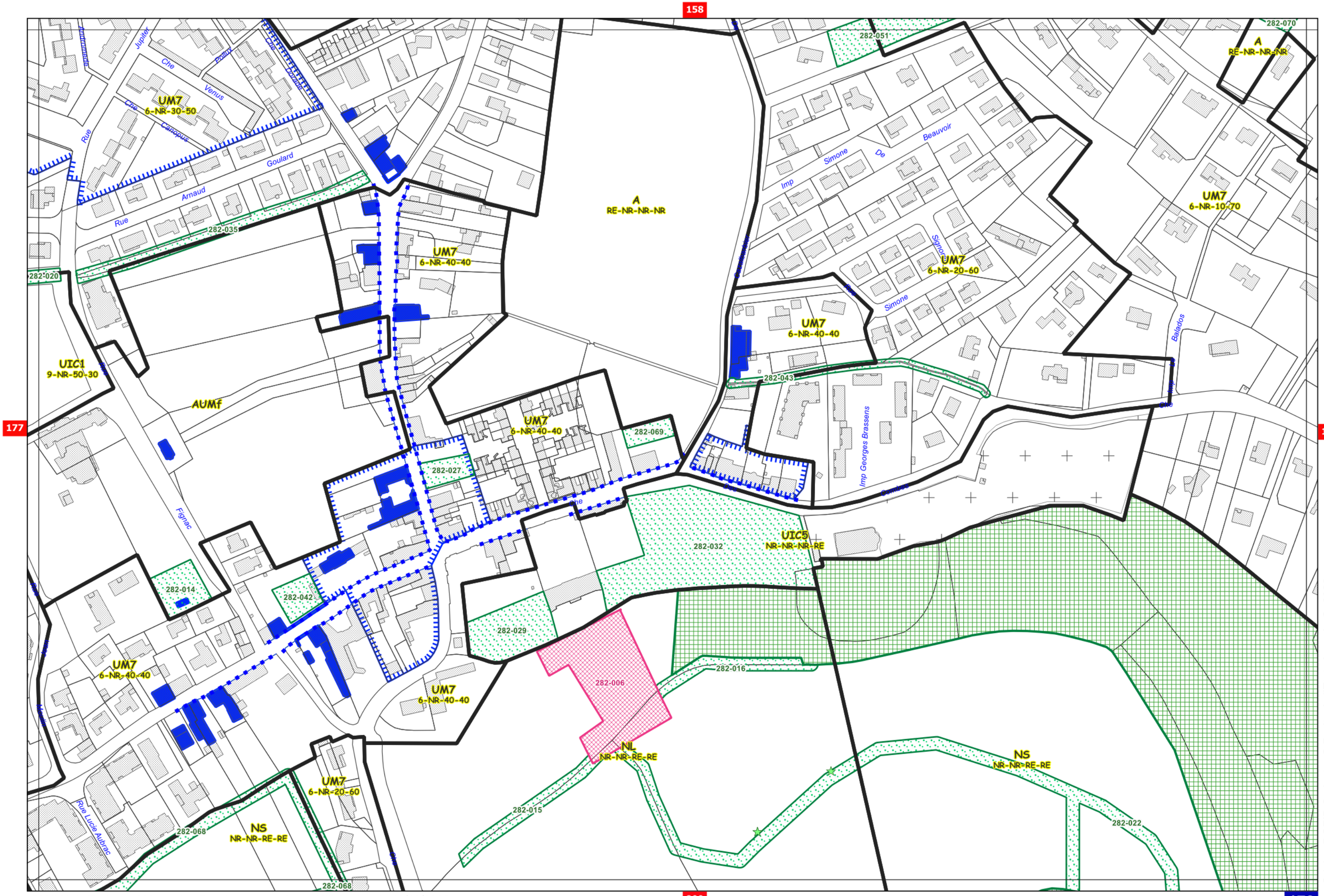

«Origine DGFIP Cadastre © Droits de l'Etat réservés ® 2022»

Echelle 1/2500 (1cm=25m)

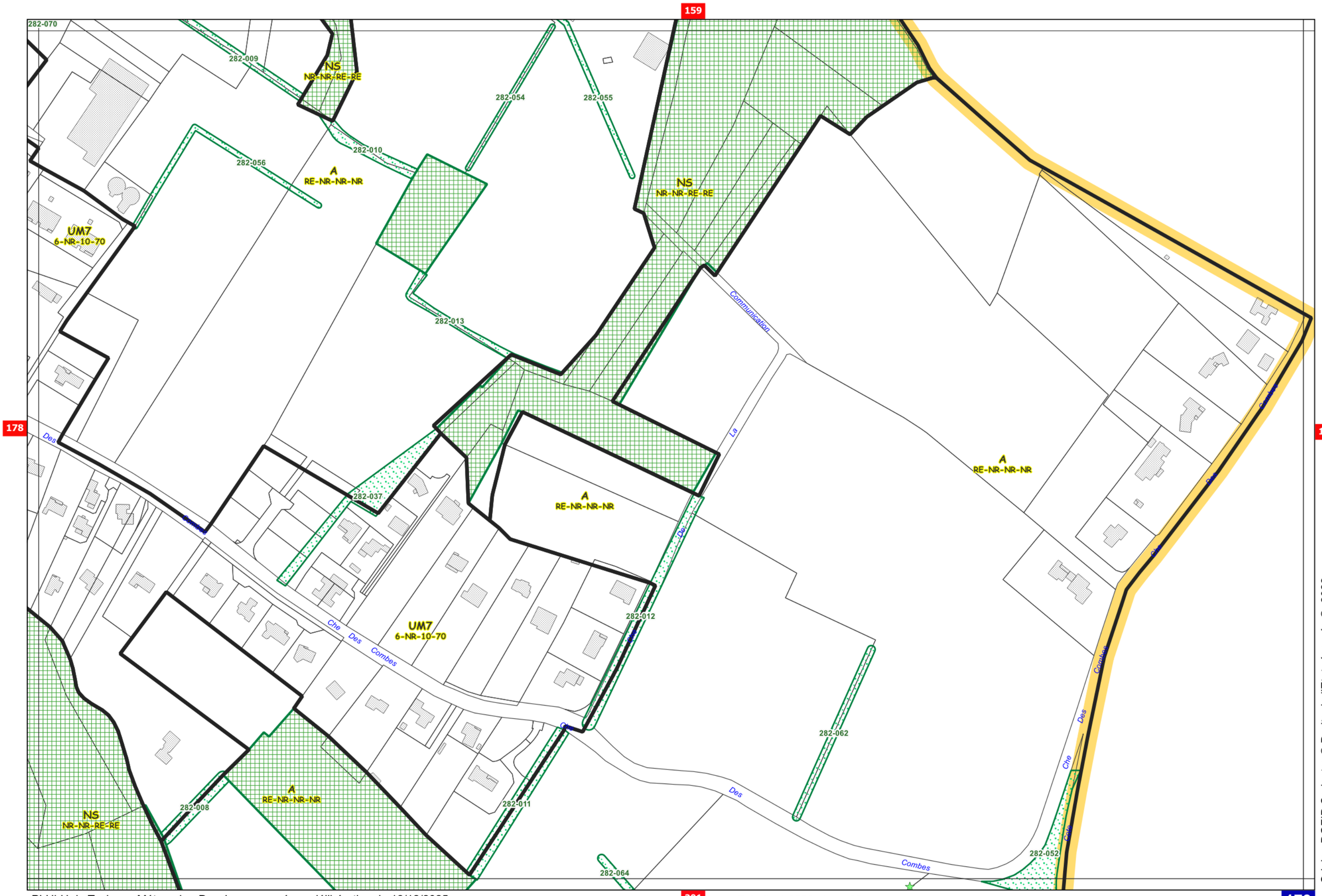

«Origine DGFIP Cadastre © Droits de l'Etat réservés ® 2022»

Echelle 1/2500 (1cm=25m)

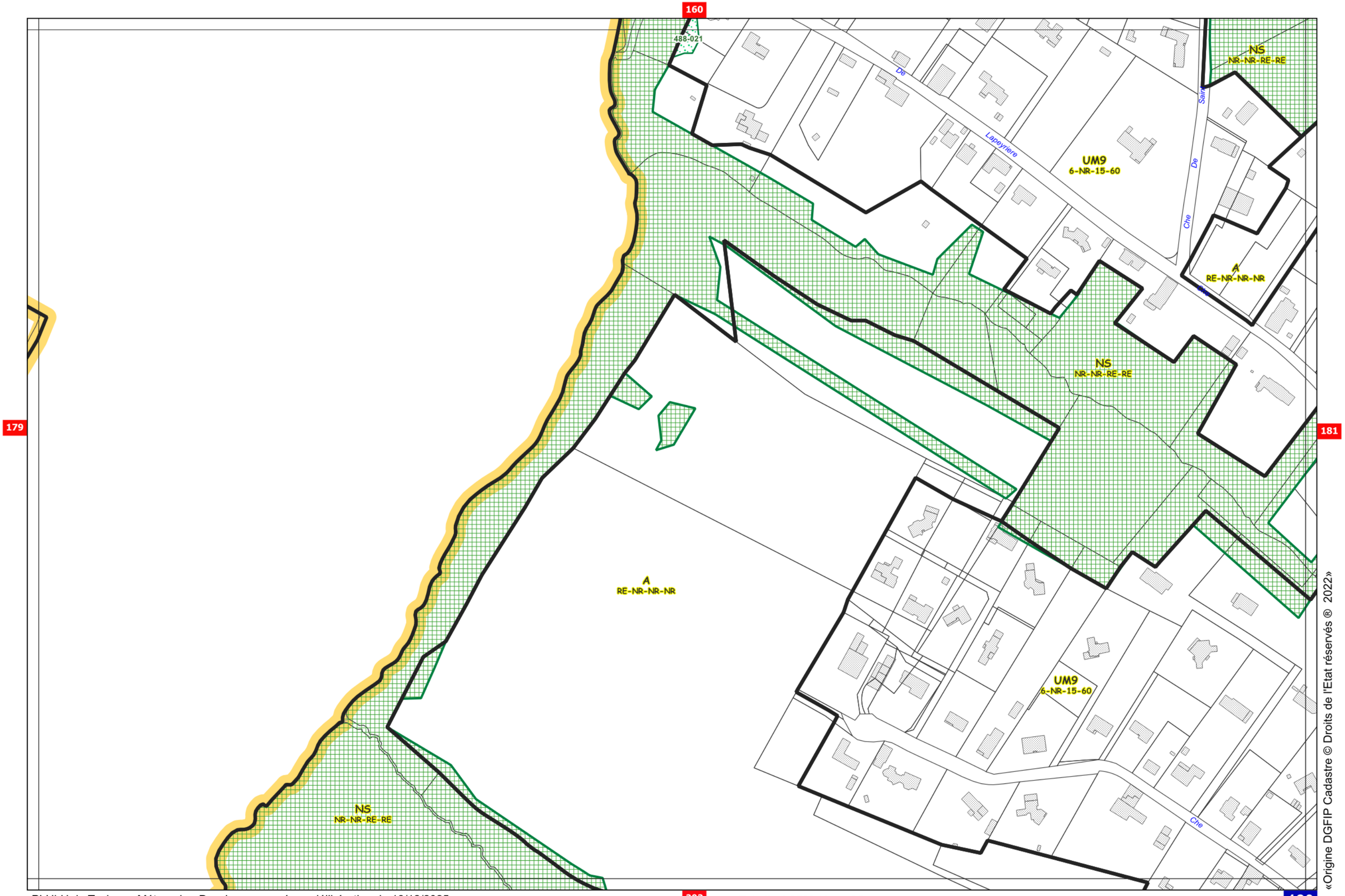

«Origine DGFIP Cadastre © Droits de l'Etat réservés ® 2022»

Echelle 1/2500 (1cm=25m)

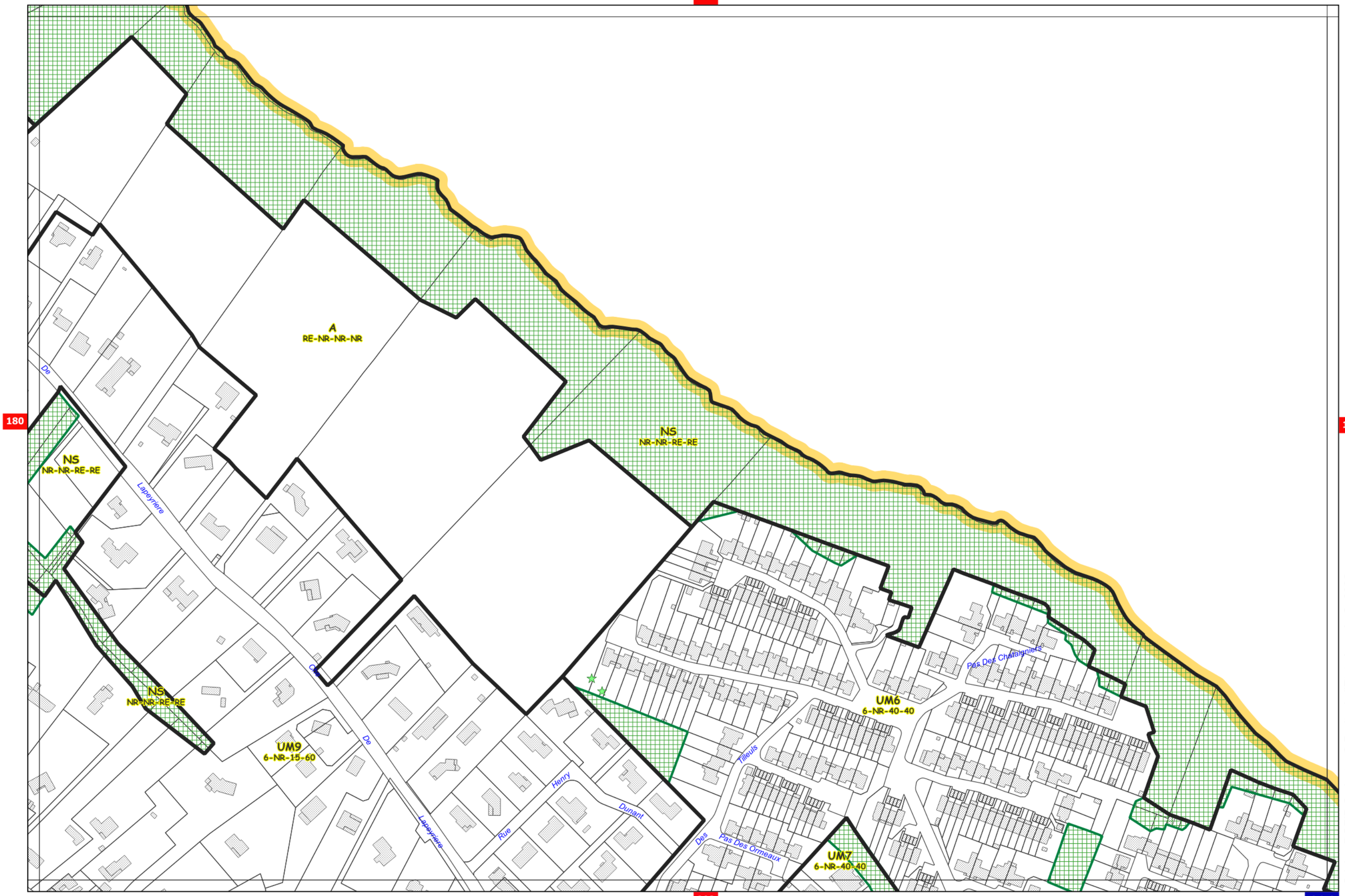

Echelle 1/2500 (1cm=25m)

«Origine DGFIP Cadastre © Droits de l'Etat réservés ® 2022»

181

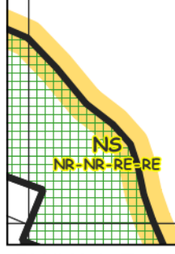

«Origine DGFIP Cadastre © Droits de l'Etat réservés ® 2022»



«Origine DGFIP Cadastre © Droits de l'Etat réservés ® 2022»

A
RE-NR-NR-NR

351-024

351-024

351-020

351-020

NS
NR-NR-RE-RE

A1
RE-NR-NR-NR

«Origine DGFIP Cadastre © Droits de l'Etat réservés ® 2022»

Echelle 1/2500 (1cm=25m)

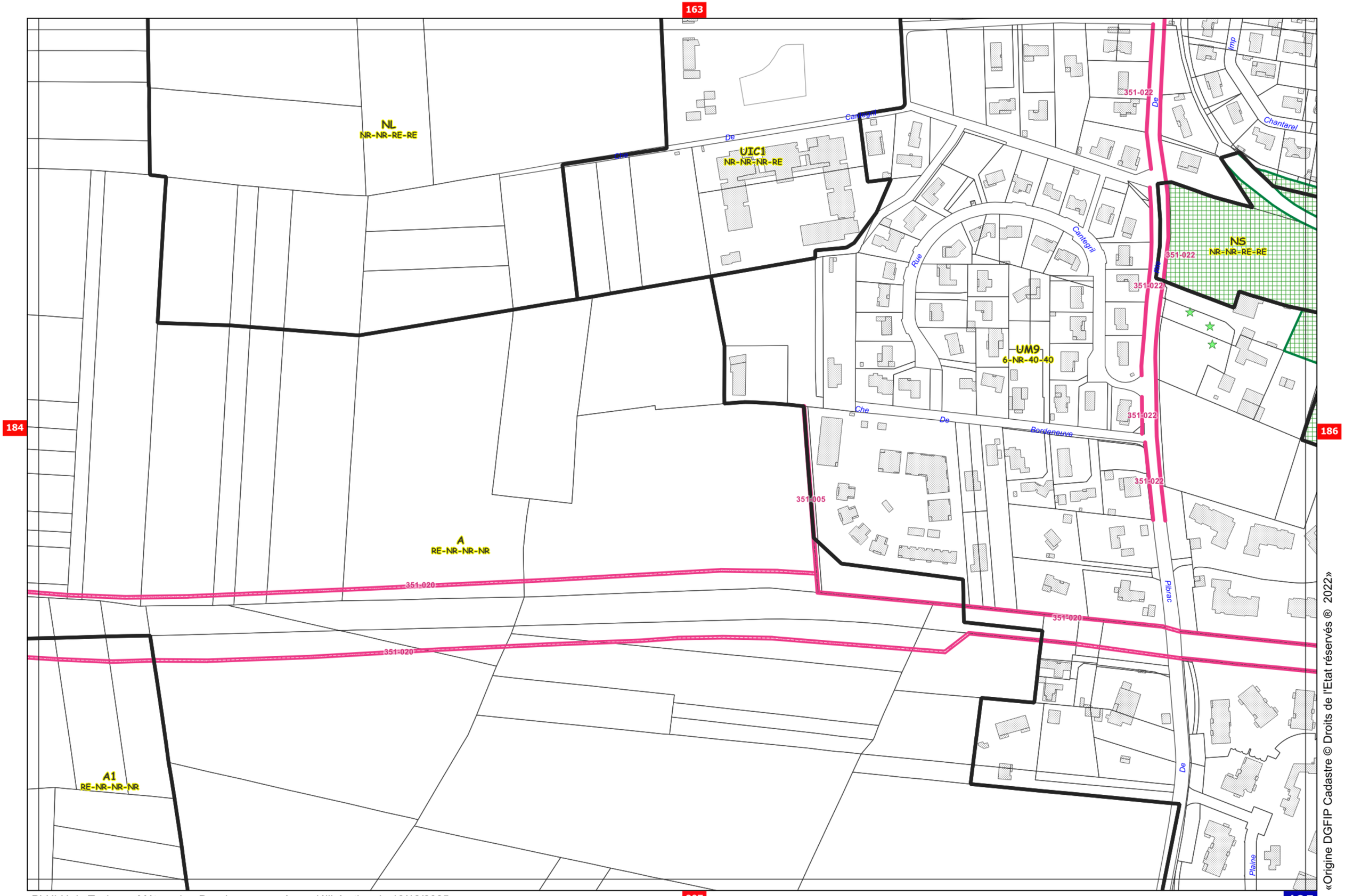

«Origine DGFIP Cadastre © Droits de l'Etat réservés ® 2022»

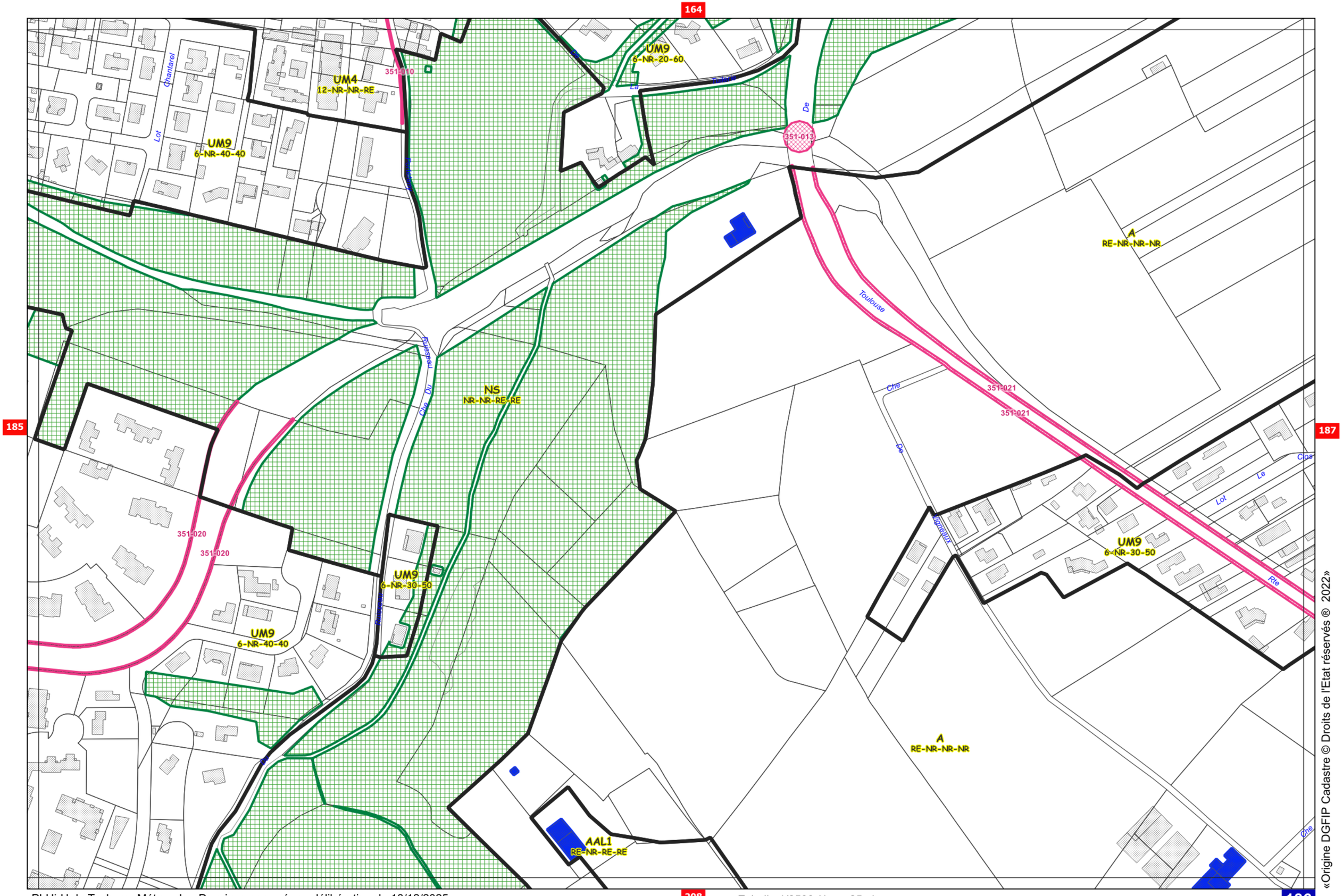

«Origine DGFIP Cadastre © Droits de l'Etat réservés ® 2022»

Echelle 1/2500 (1cm=25m)

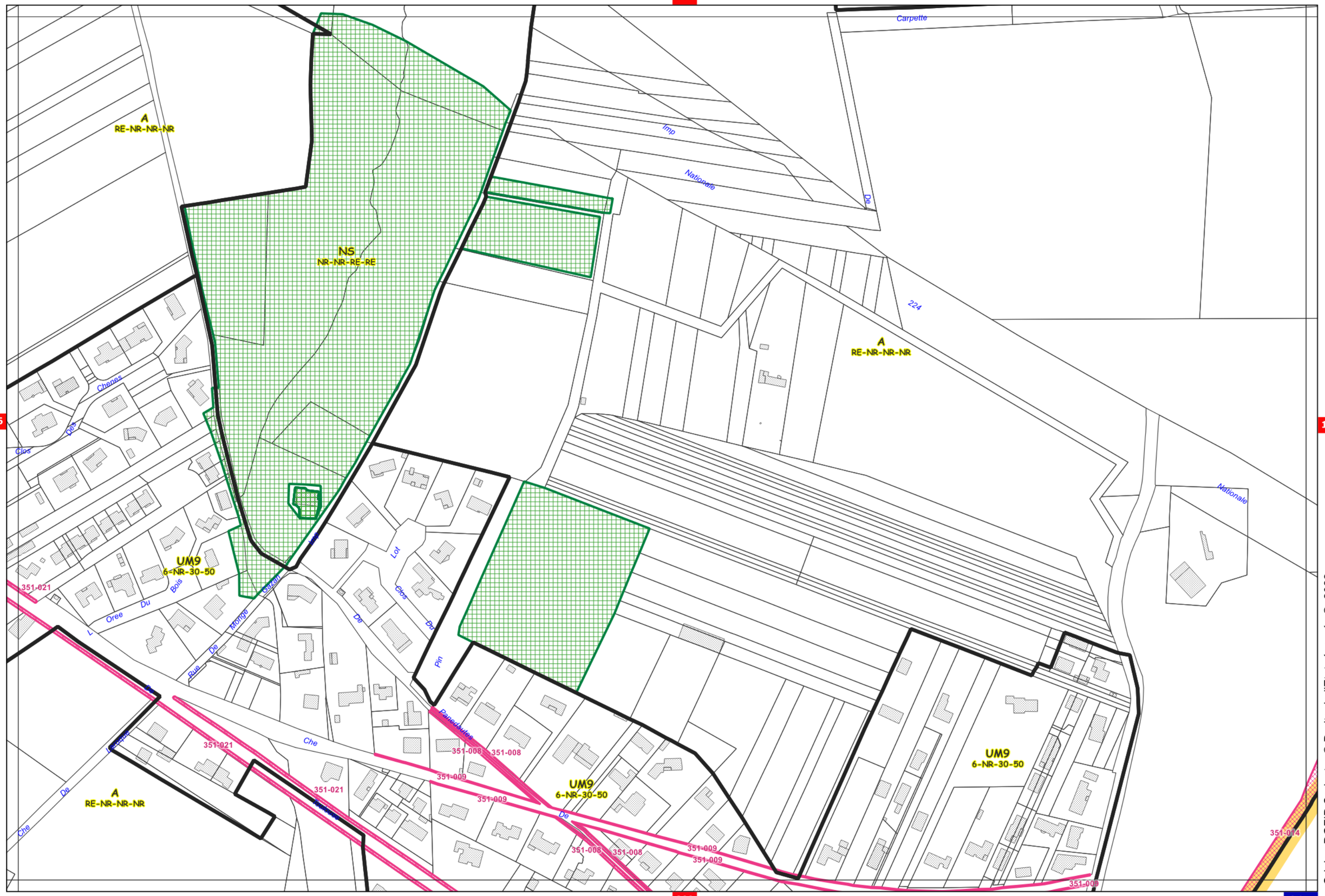

«Origine DGFIP Cadastre © Droits de l'Etat réservés ® 2022»

Echelle 1/2500 (1cm=25m)

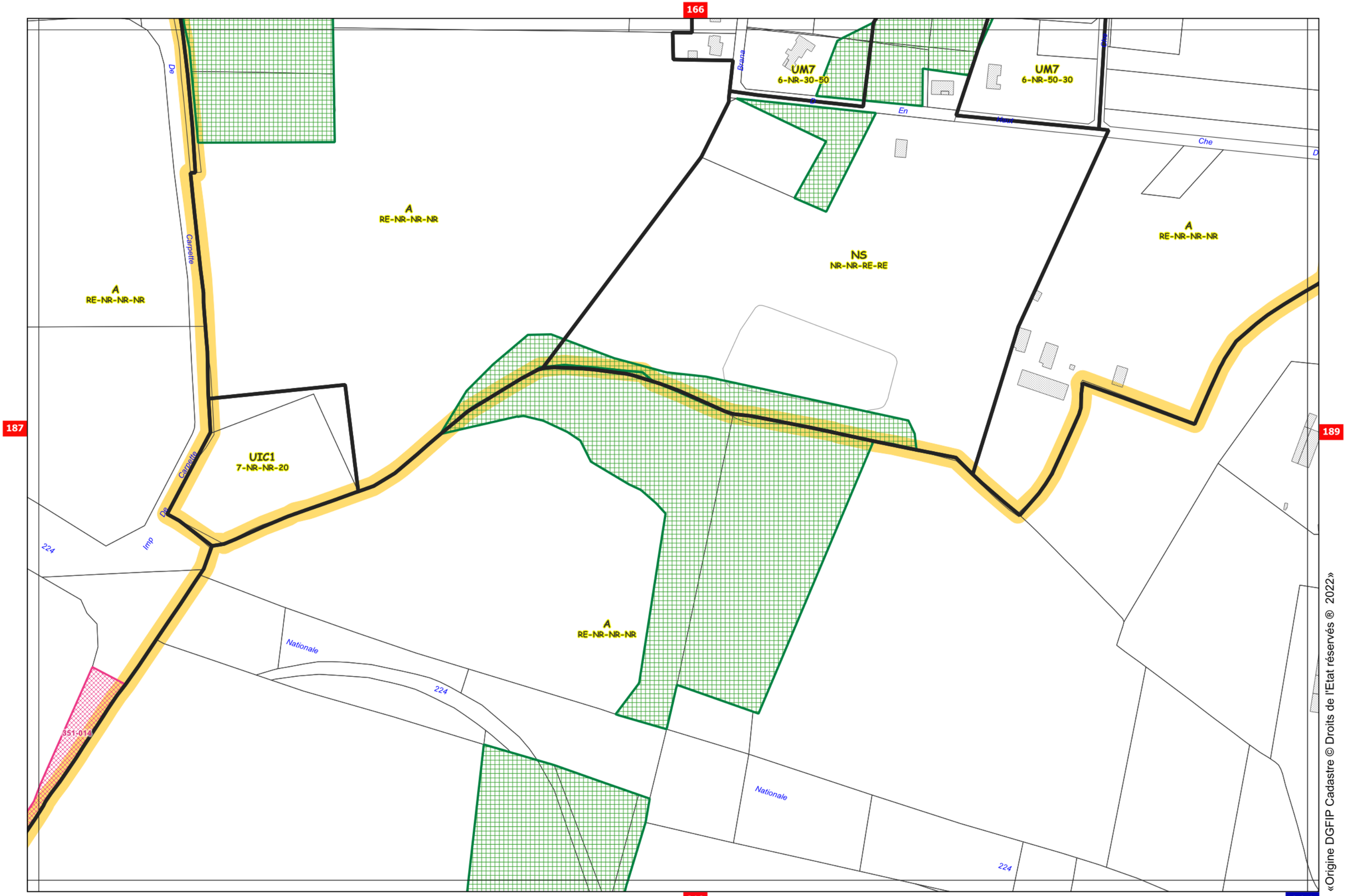

«Origine DGFIP Cadastre © Droits de l'Etat réservés ® 2022»

Echelle 1/2500 (1cm=25m)

167

188

190

NS
NR-NR-RE-RE

UM7
6-NR-50-30

NS
NR-NR-RE-RE

A
RE-NR-NR-NR

D

Alies

032-024

A
RE-NR-NR-NR

Rte

D

NS
NR-NR-RE-RE

211

189

Echelle 1/2500 (1cm=25m)

«Origine DGFIP Cadastre © Droits de l'Etat réservés ® 2022»

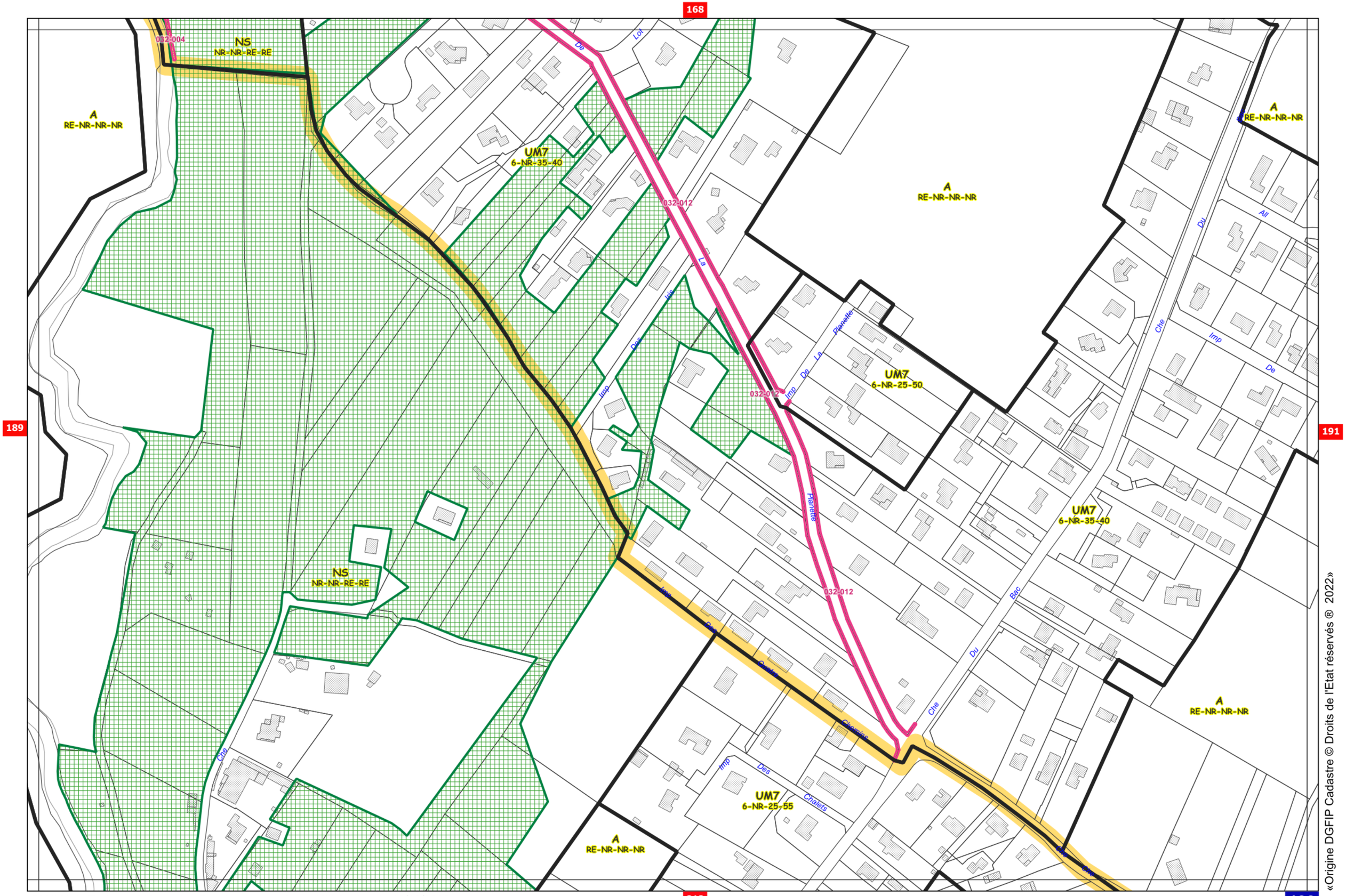

«Origine DGFIP Cadastre © Droits de l'Etat réservés ® 2022»

Echelle 1/2500 (1cm=25m)

169

UM7
6-NR-30-50

A
RE-NR-NR-NR

032-013

A
RE-NR-NR-NR

UM7
6-NR-30-50

OAP Parc des Expositions-Toulouse-Métropole

UP0

De

Camis

Sud

924

Metropolitaine

UM7
6-NR-35-40

La

Plaine

Rte

190

192

924

Metropolitaine

OAP Parc des Expositions Toulouse-Métropole

UP0

Rte

924

Metropolitaine

«Origine DGFIP Cadastre © Droits de l'Etat réservés ® 2022»

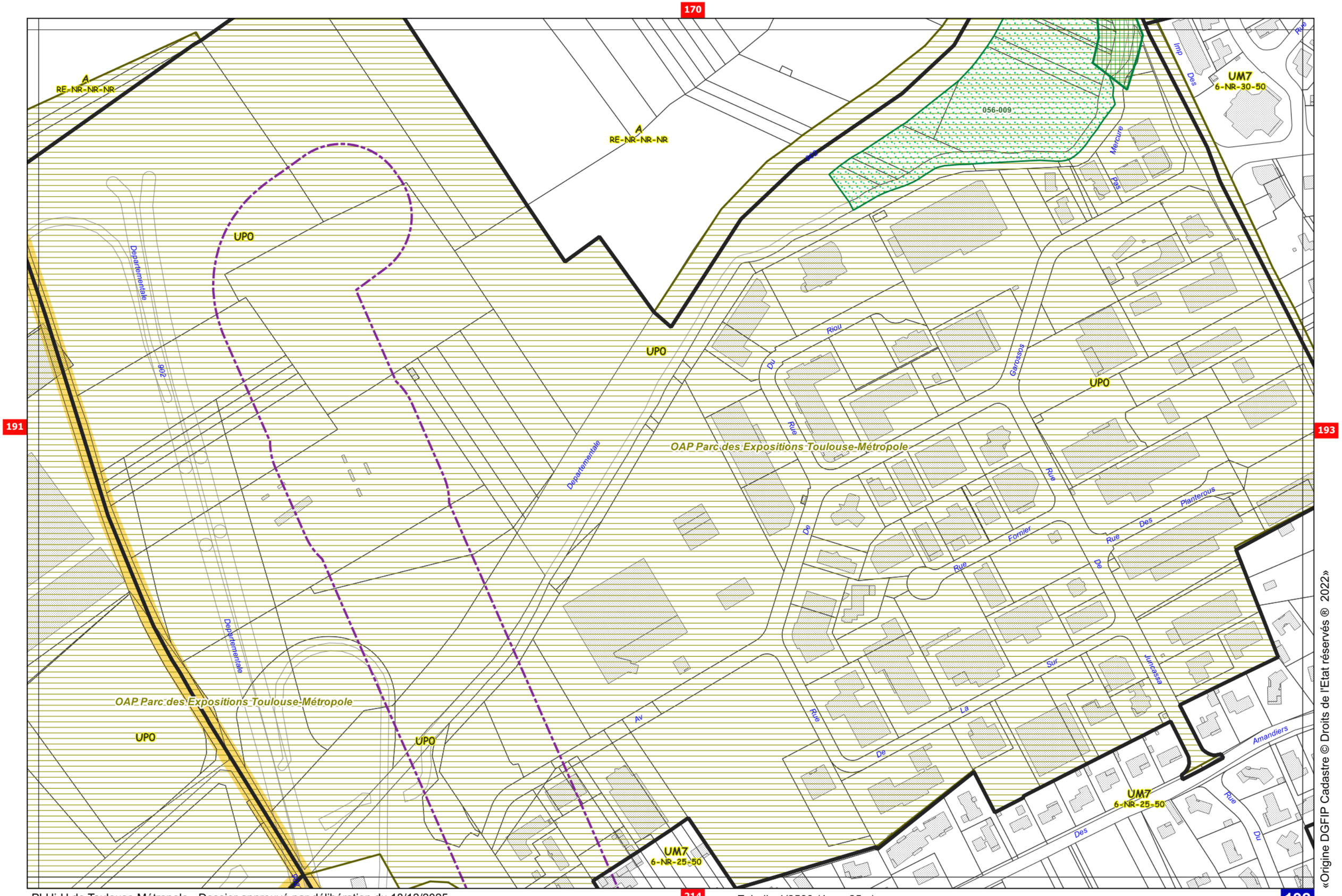

«Origine DGFIP Cadastre © Droits de l'Etat réservés ® 2022»

171

192

194

UM7
12-NR-50-30

UM7
6-NR-30-50

NS
NR-NR-RE-RE

UM7
6-NR-30-50

UM7
9-NR-50-30

UIC1
9-NR-NR-RE

056-005

056-003

OAP Parc des Expositions Toulouse-Métropole

UP0

UIC1
NR-NR-NR-RE

UM7
9-NR-50-30

UM4
9-NR-NR-RE

056-001

056-006

UM7
6-NR-30-50

UM7
9-NR-50-30

UM7
6-NR-25-50

UIC1
NR-NR-NR-RE

UM7
6-NR-30-50

UM7
9-NR-50-30

UM7
6-NR-30-50

Rue
Cedres
Rivage
Pins
Cerisiers
Beau
Noisetiers
Imp Des Noisetiers
Lilas
Eglise
Marquette
Imp De La Marquette
Republique
Pigeonnier
Oliviers
Muriers
Erables
Hortensias
Laiche
Du
De
La
Des

«Origine DGFIP Cadastre © Droits de l'Etat réservés ® 2022»

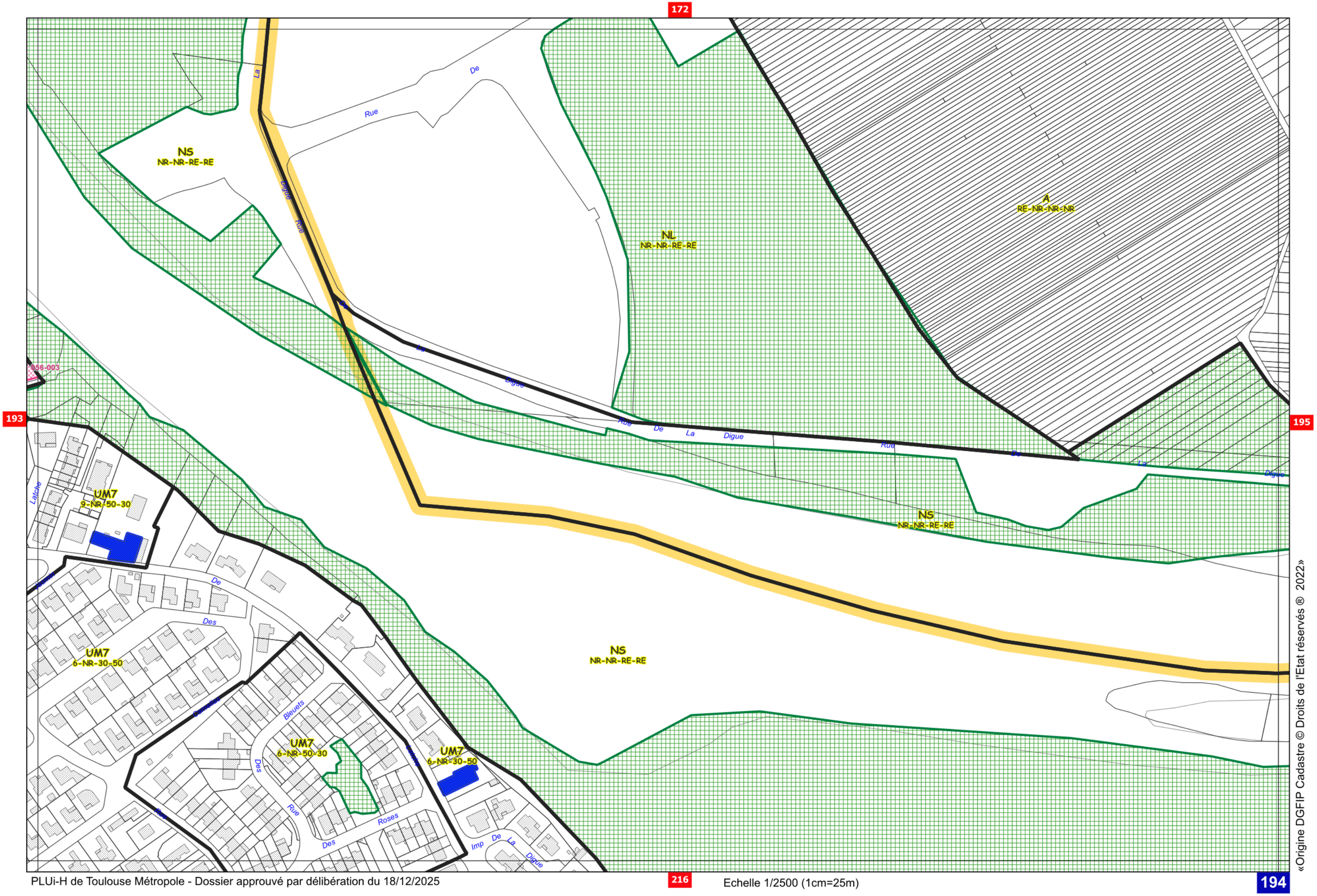

«Origine DGFIP Cadastre © Droits de l'Etat réservés ® 2022»

Echelle 1/2500 (1cm=25m)

173

194

196

NS
NR-NR-RE-RE

A
RE-NR-NR-NR

UM7
7-NR-35-40

182-012

Lacourtensourt

182-010

Digue

Rue De La Digue

555-092

195

«Origine DGFIP Cadastre © Droits de l'Etat réservés ® 2022»

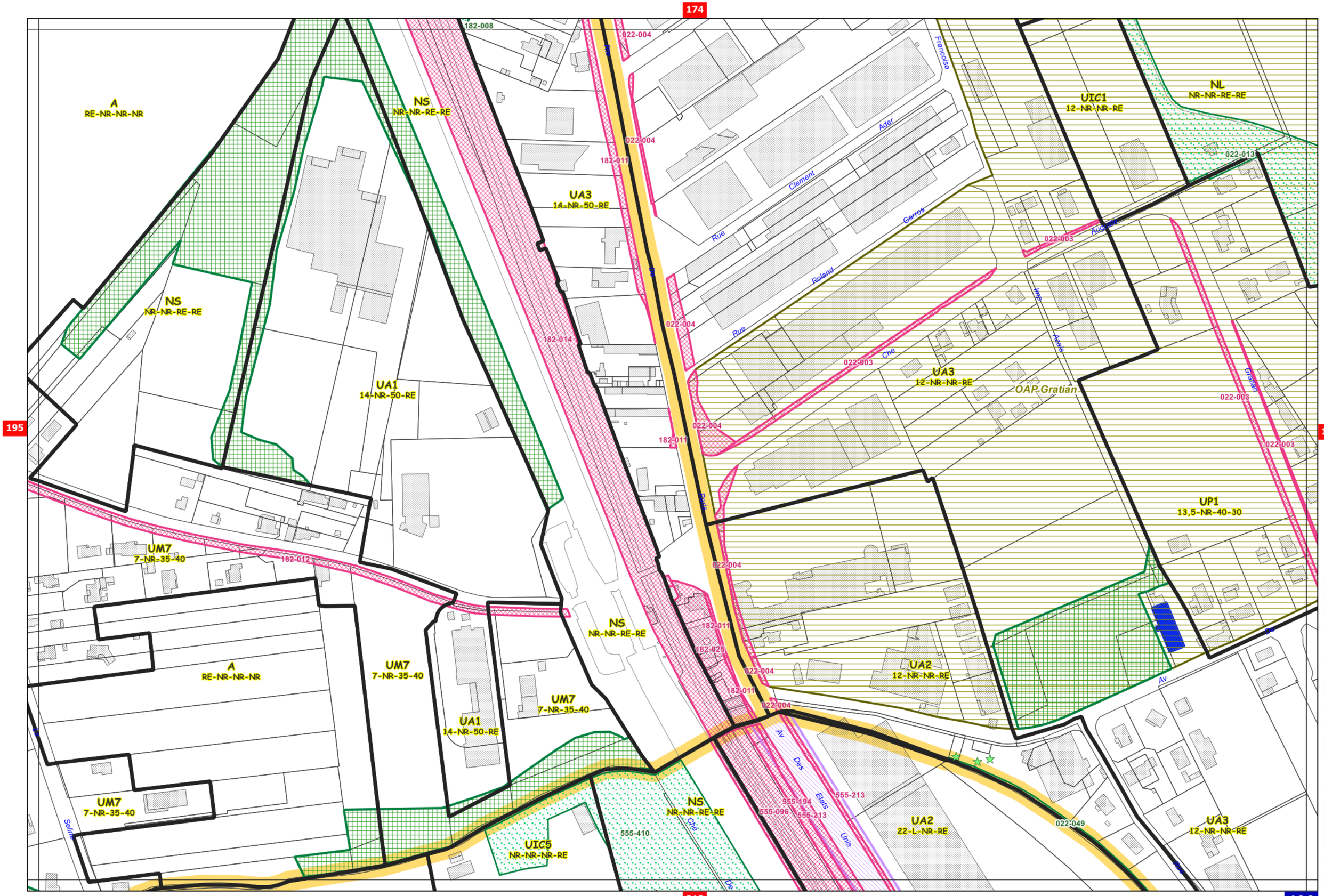

PLUi-H de Toulouse Métropole - Dossier approuvé par délibération du 18/12/2025

Echelle 1/2500 (1cm=25m)

«Origine DGFIP Cadastre © Droits de l'Etat réservés ® 2022»

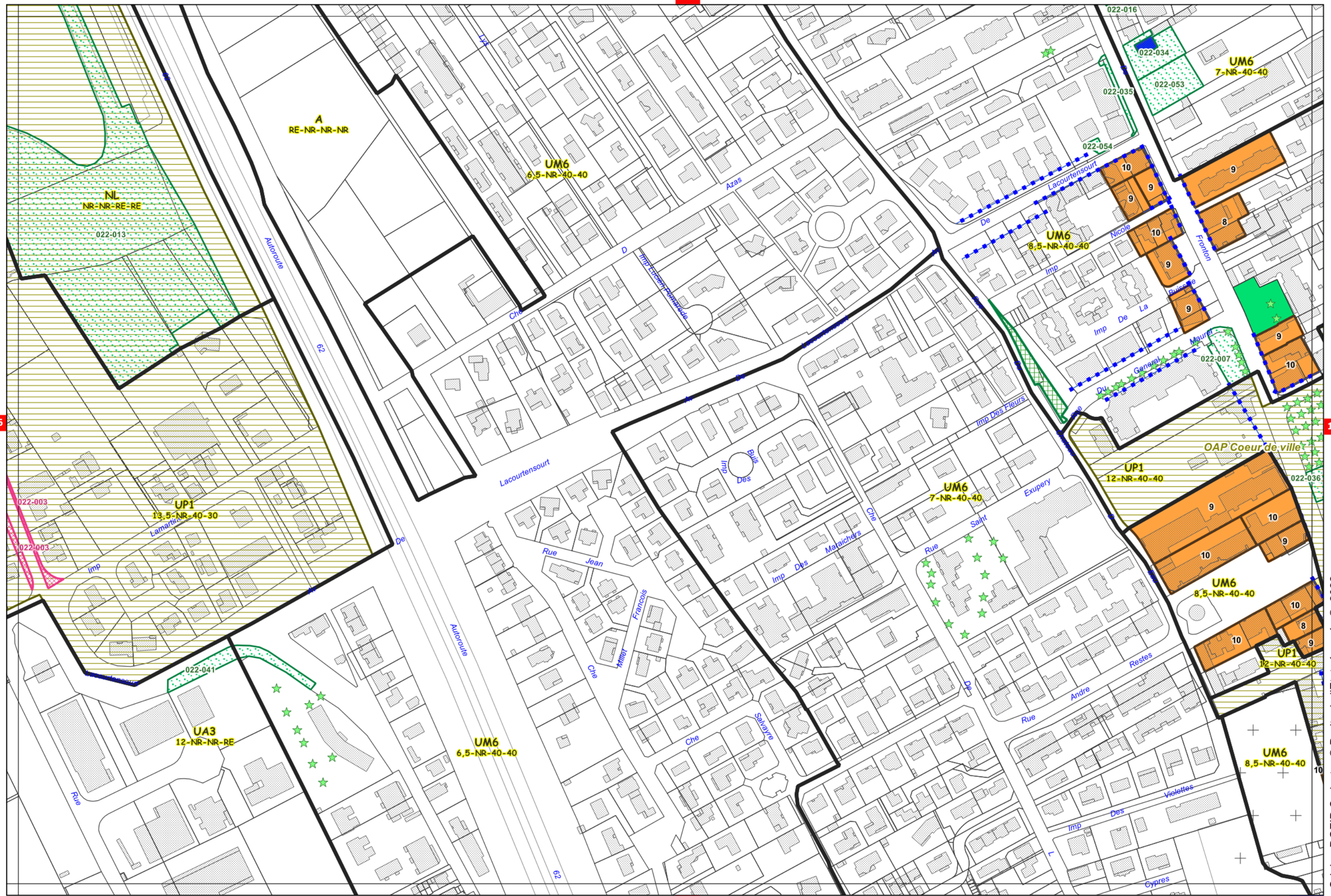

196
198
219
197

Echelle 1/2500 (1cm=25m)

«Origine DGFIP Cadastre © Droits de l'Etat réservés ® 2022»

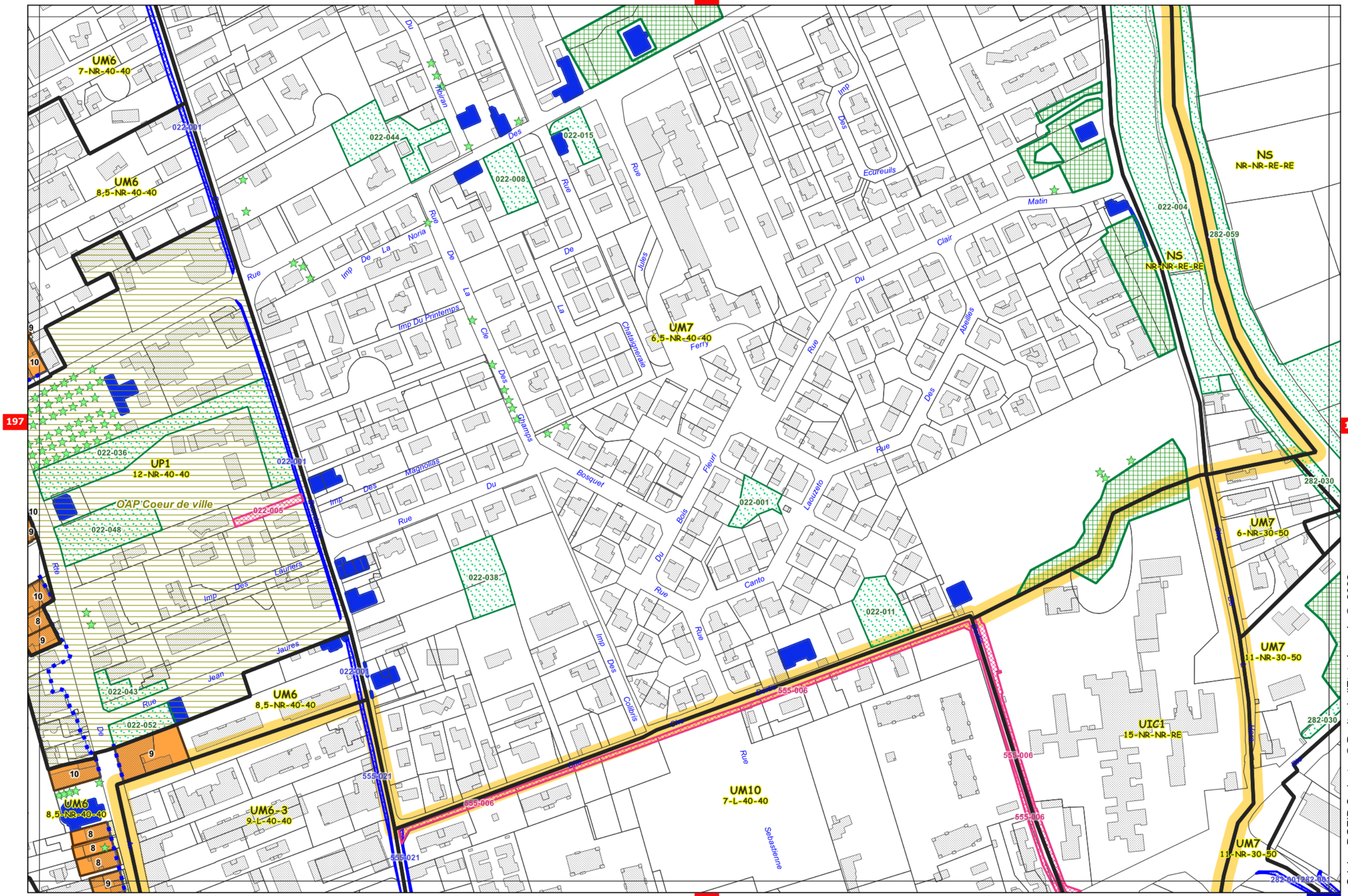

«Origine DGFIP Cadastre © Droits de l'Etat réservés ® 2022»

Echelle 1/2500 (1cm=25m)

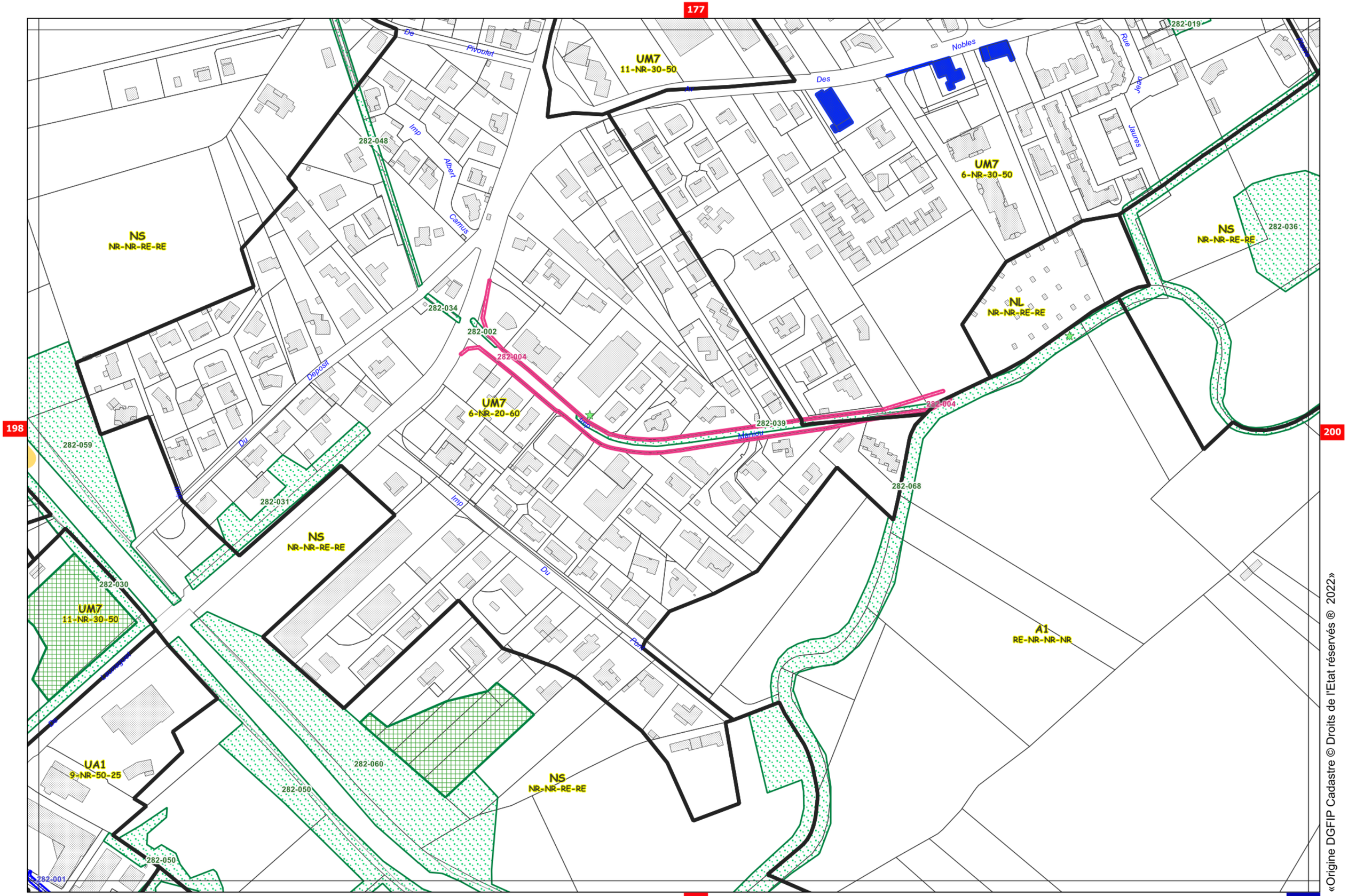

«Origine DGFIP Cadastre © Droits de l'Etat réservés ® 2022»

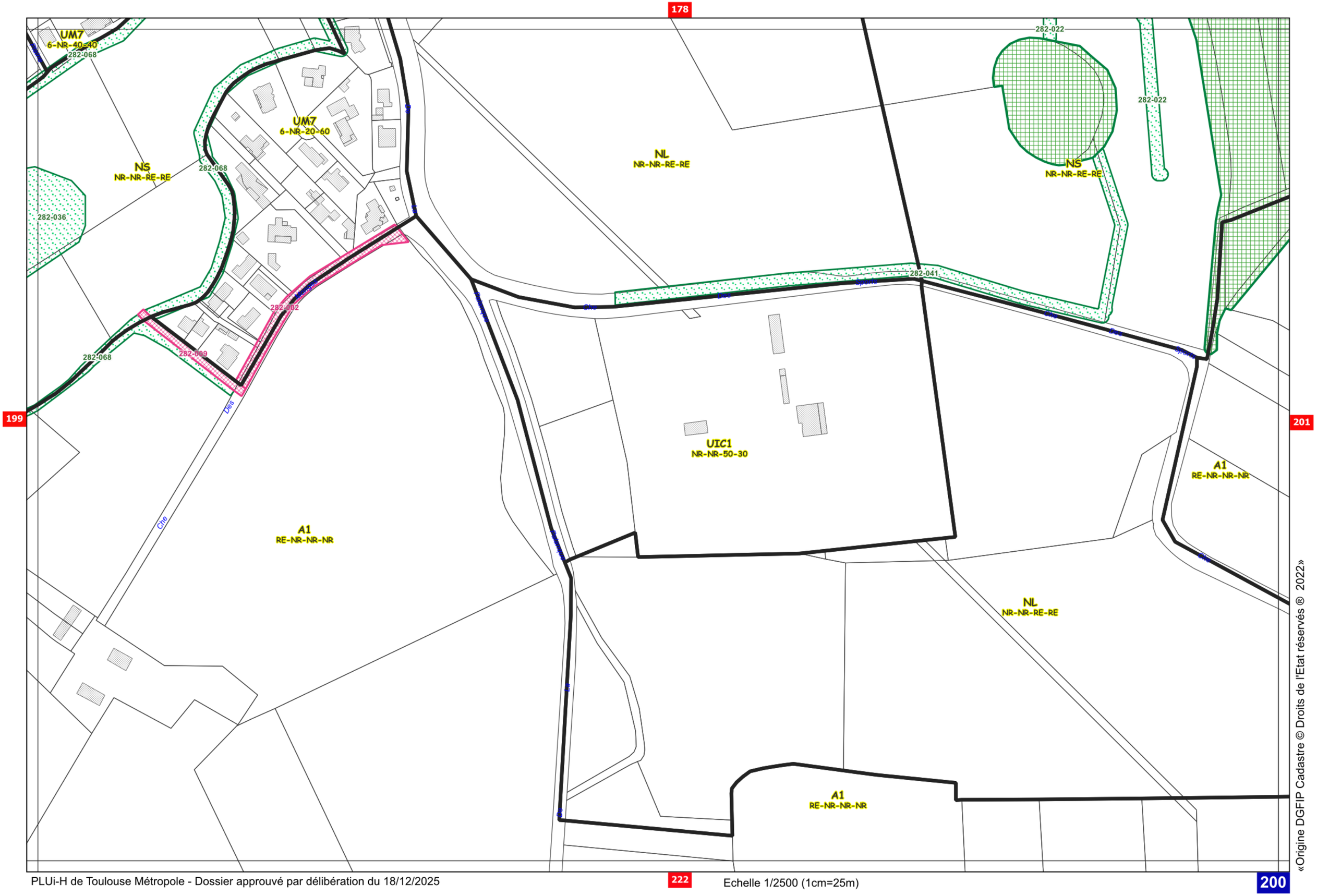

«Origine DGFIP Cadastre © Droits de l'Etat réservés ® 2022»

Echelle 1/2500 (1cm=25m)

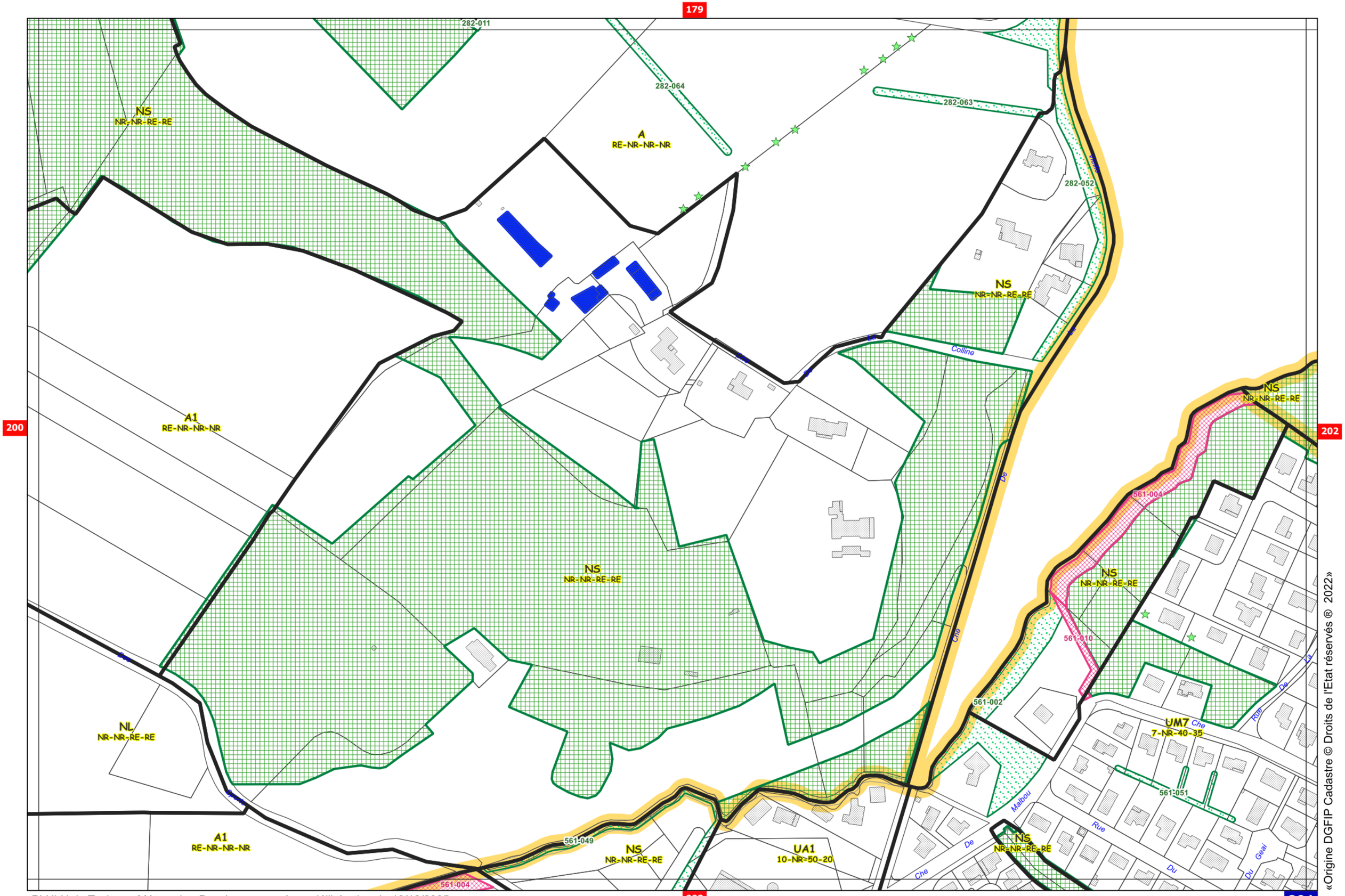

«Origine DGFIP Cadastre © Droits de l'Etat réservés ® 2022»

Echelle 1/2500 (1cm=25m)

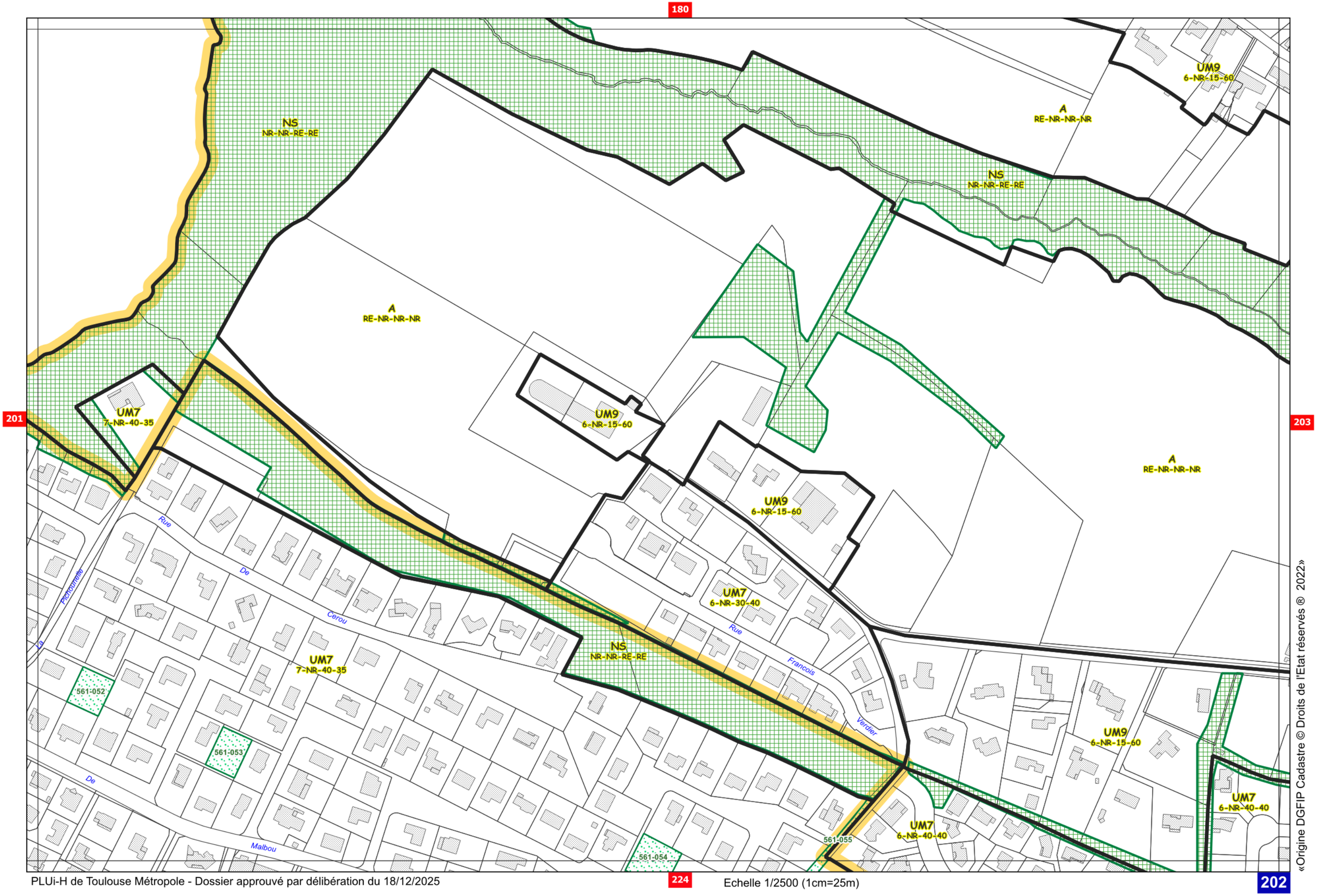

PLUi-H de Toulouse Métropole - Dossier approuvé par délibération du 18/12/2025

Echelle 1/2500 (1cm=25m)

«Origine DGFIP Cadastre © Droits de l'Etat réservés ® 2022»

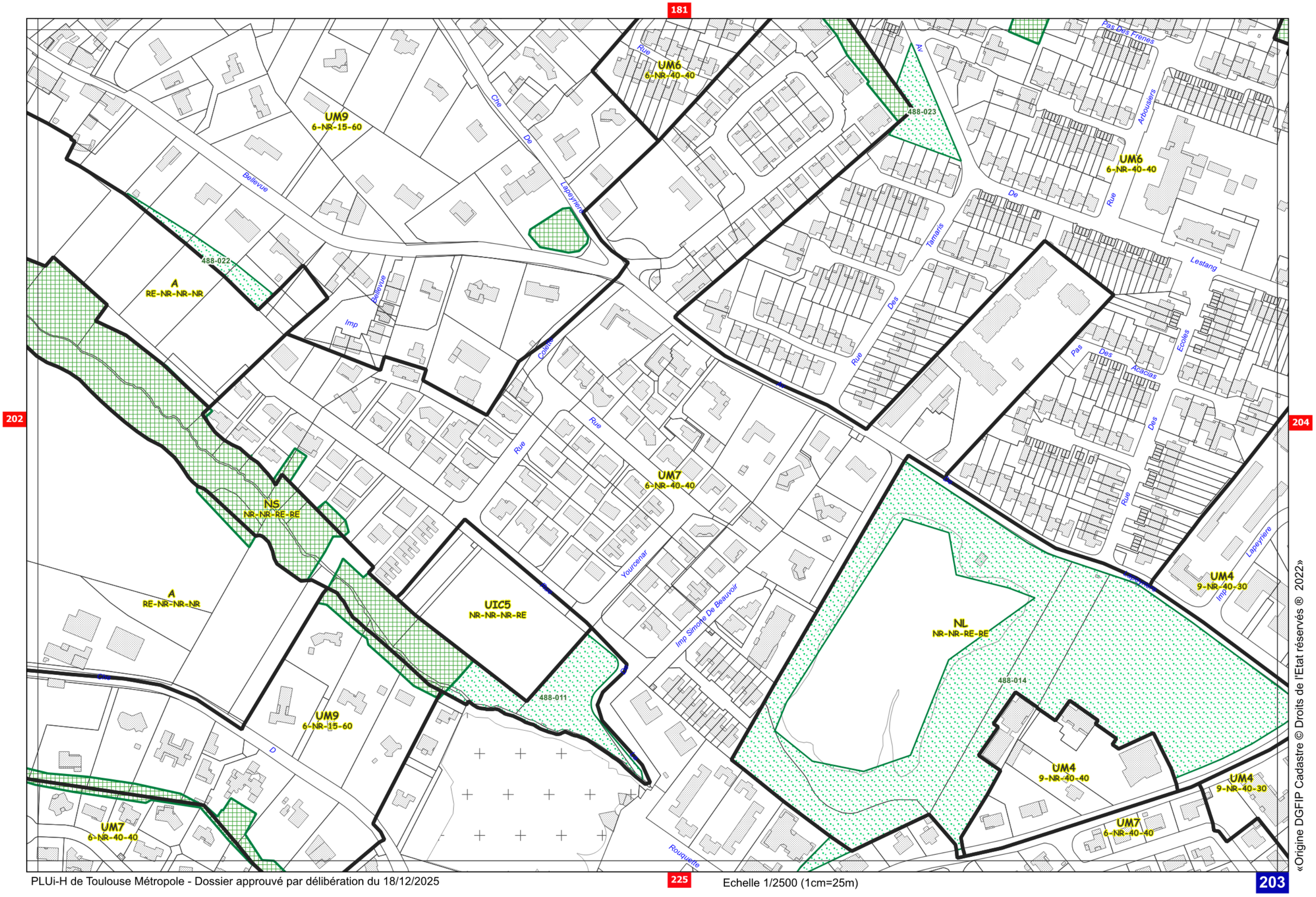

«Origine DGFIP Cadastre © Droits de l'Etat réservés ® 2022»

Echelle 1/2500 (1cm=25m)

182

203

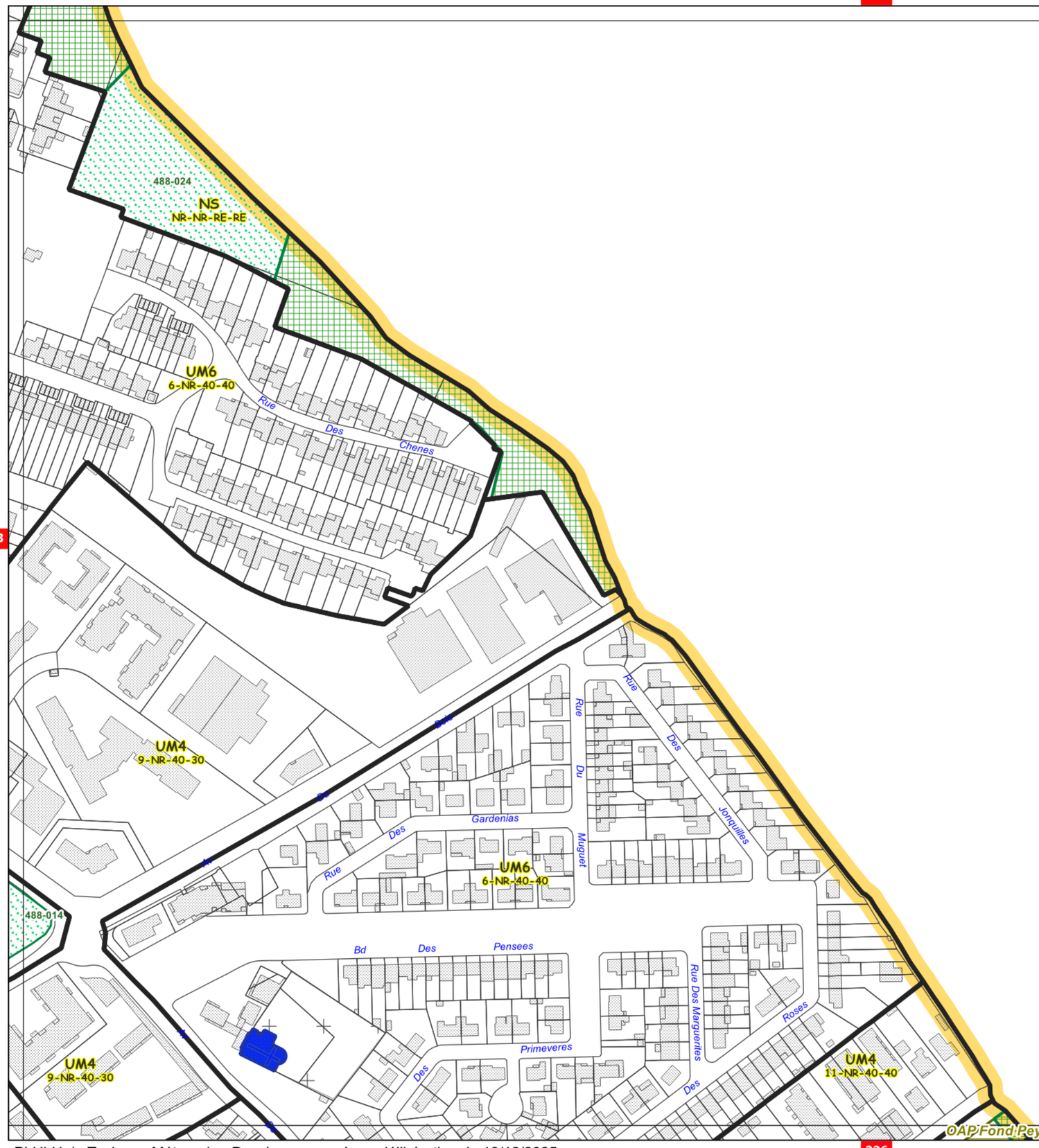

226

Echelle 1/2500 (1cm=25m)

«Origine DGFIP Cadastre © Droits de l'Etat réservés ® 2022»

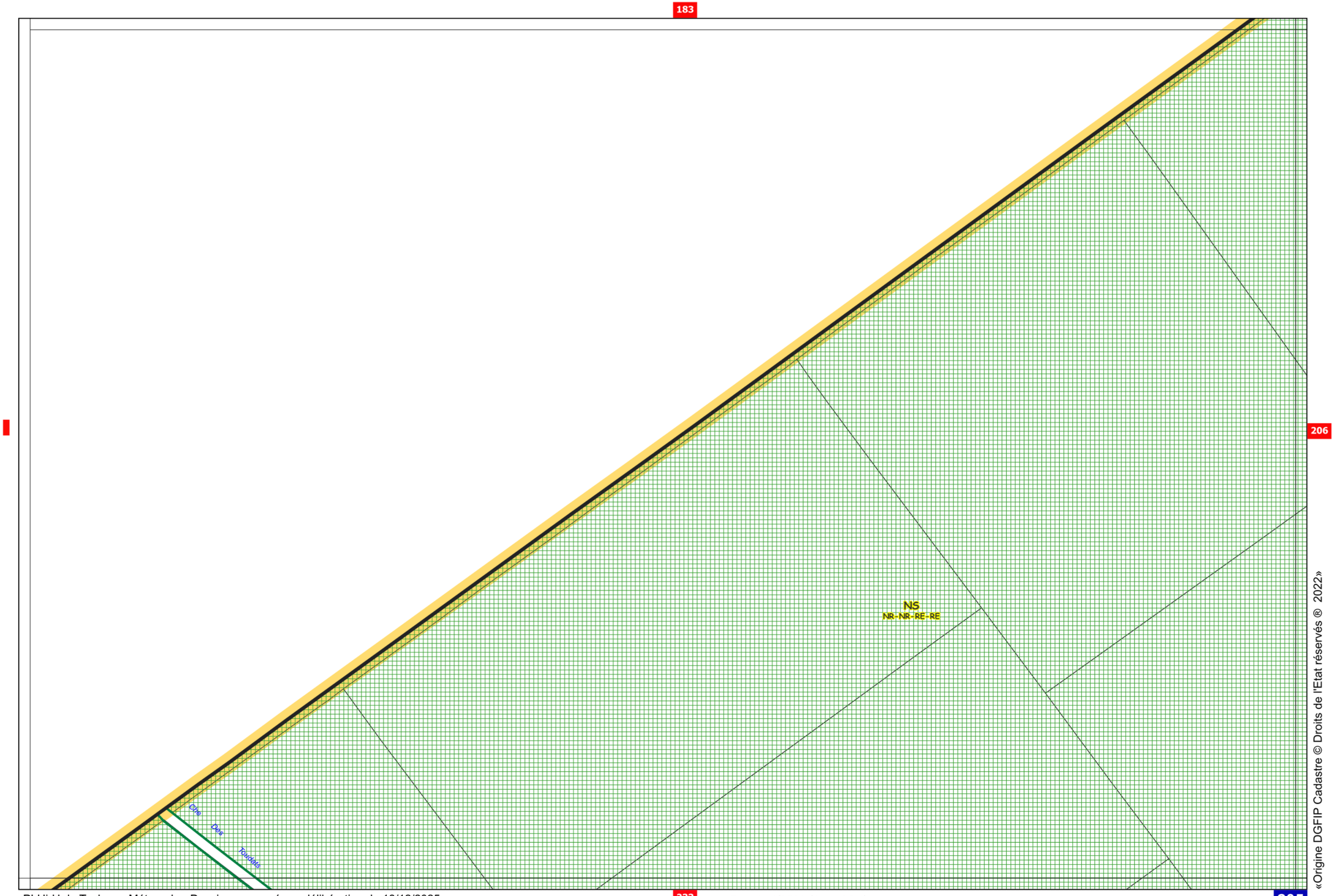

Echelle 1/2500 (1cm=25m)

«Origine DGFIP Cadastre © Droits de l'Etat réservés ® 2022»

184

205

207

NS
NR-NR-RE-RE

A1
RE-NR-NR-NR

A1
RE-NR-NR-NR

UM9
6-NR-30-50

Che

234

206

«Origine DGFIP Cadastre © Droits de l'Etat réservés ® 2022»

Echelle 1/2500 (1cm=25m)

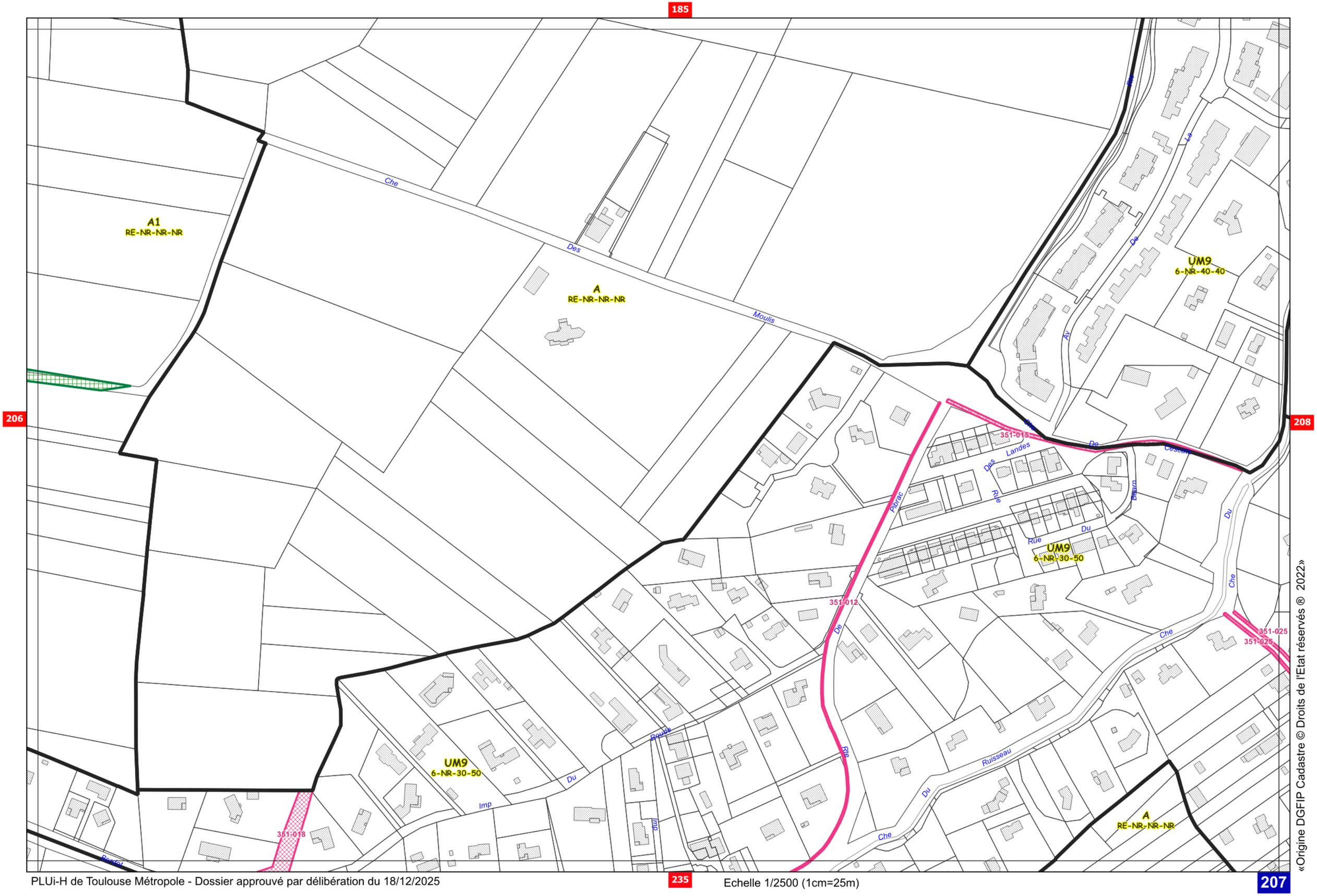

«Origine DGFIP Cadastre © Droits de l'Etat réservés ® 2022»

Echelle 1/2500 (1cm=25m)

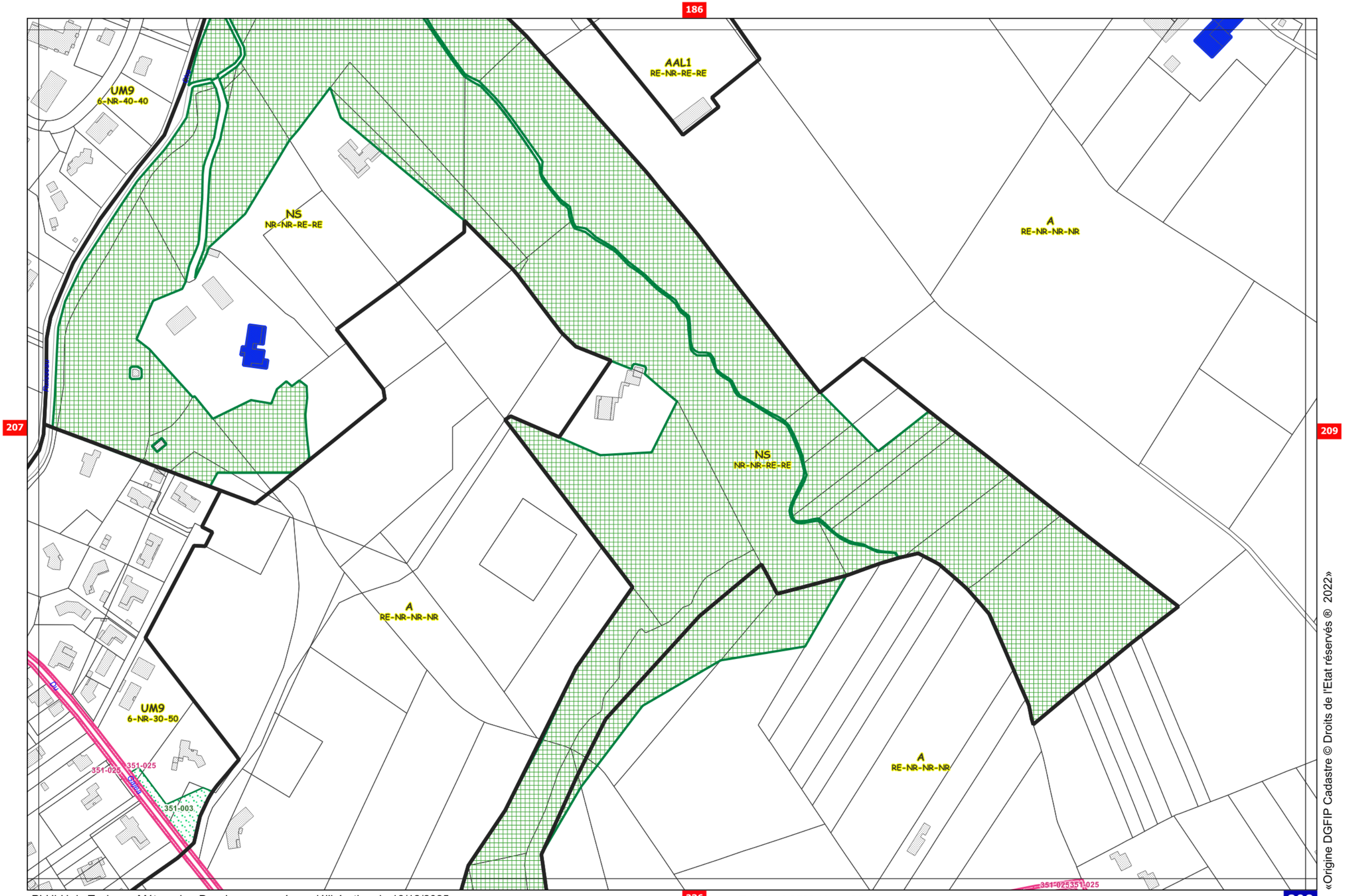

«Origine DGFIP Cadastre © Droits de l'Etat réservés ® 2022»

Echelle 1/2500 (1cm=25m)

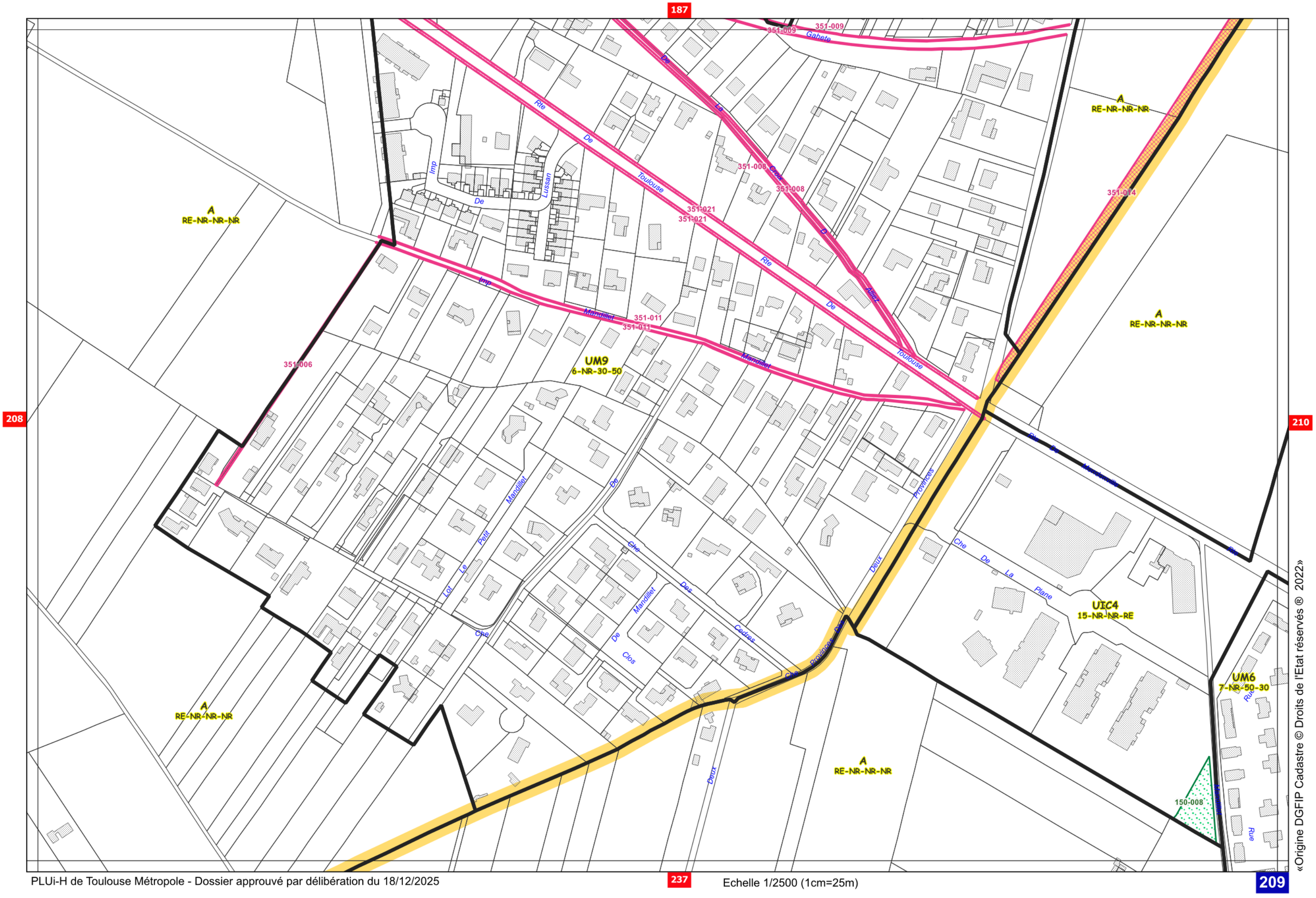

«Origine DGFIP Cadastre © Droits de l'Etat réservés ® 2022»

Echelle 1/2500 (1cm=25m)

188

209

211

A
RE-NR-NR-NR

150-004

UIC4
15-NR-NR-RE

UA4-7
12-NR-50-20

A
RE-NR-NR-NR

150-005

UM6
7-NR-50-30

Nationale

Che

Francois

Rabelais

Mistral

Frederic

Rue

238

210

PLUi-H de Toulouse Métropole - Dossier approuvé par délibération du 18/12/2025

Echelle 1/2500 (1cm=25m)

«Origine DGFIP Cadastre © Droits de l'Etat réservés ® 2022»

189

210

212

224

Nationale

Aussonne

A
RE-NR-NR-NR

A-AL-1
RE-NR-RE-RE

224

Nationale

150-017

NS
NR-NR-RE-RE

Roch

UA4-7
12-NR-50-20

UIC1
NR-NR-NR-RE

150-013

150-019

150-011

A
RE-NR-NR-NR

NS
NR-NR-RE-RE

NS
NR-NR-RE-RE

224

A
RE-NR-NR-NR

«Origine DGFIP Cadastre © Droits de l'Etat réservés ® 2022»

190

211

213

A
RE-NR-NR-NR

NS
NR-NR-RE-RE

A
RE-NR-NR-NR

UM7
6-NR-25-55

A
RE-NR-NR-NR

UM7
6-NR-25-55

NS
NR-NR-RE-RE

UM7
6-NR-25-55

Garenne

A
RE-NR-NR-NR

NS
NR-NR-RE-RE

UA2
15-NR-NR-RE

Nationale

224

UA2
15-NR-NR-RE

UA4-1
NR-NR-90-10

«Origine DGFIP Cadastre © Droits de l'Etat réservés ® 2022»

191

212

214

241

213

A
RE-NR-NR-NR

UP0
OAP Parc des Expositions Toulouse-Métropole

UM7
6-NR-25-55

NS
NR-NR-RE-RE

UA4-1
NR-NR-90-10

Metropolitaine
Rue
Virginie
Rte
Guyot
Concorde
Nicole
Fontaine
Claudie
Halgnere
Av
924
Henri
Perrier
224
Nationale
Che Du Pigeonnier
Felix
Kracht
Roger

«Origine DGFIP Cadastre © Droits de l'Etat réservés ® 2022»

Echelle 1/2500 (1cm=25m)

192

213

215

OAP Parc des Expositions Toulouse-Métropole

OAP Parc des Expositions Toulouse-Métropole

OAP Parc des Expositions Toulouse-Métropole

OAP Parc des Expositions Toulouse-Métropole

OAP Parc des Expositions Toulouse-Métropole

UP0

UP0

UP0

UA1
30-NR-NR-RE

UA1
30-NR-NR-RE

UM7
6-NR-25-50

NS
NR-NR-RE-RE

NS
NR-NR-RE-RE

UIC1
15-NR-NR-RE

UIC1
24-NR-NR-RE

UIC1
15-NR-NR-RE

UIC1
15-NR-NR-RE

UIC1
15-NR-NR-RE

UA1-3
NR-NR-NR-RE

UP2-1
RE-NR-NR-RE

UA4-1
NR-NR-90-10

UA4-1
NR-NR-90-10

Rte N224

Giratoire

Garossos

224

Nationale

Nationale

224

Départementale

902

Roger

Bellelle

Rue

Bd

Bd

Tregat

Che

Clos

Des

Amandiers

Barricou

Rue

Levant

Du

Rue

De

Du

La

Midi

Du

Rue

Sirocco

214

242

PLUi-H de Toulouse Métropole - Dossier approuvé par délibération du 18/12/2025

Echelle 1/2500 (1cm=25m)

«Origine DGFIP Cadastre © Droits de l'Etat réservés ® 2022»

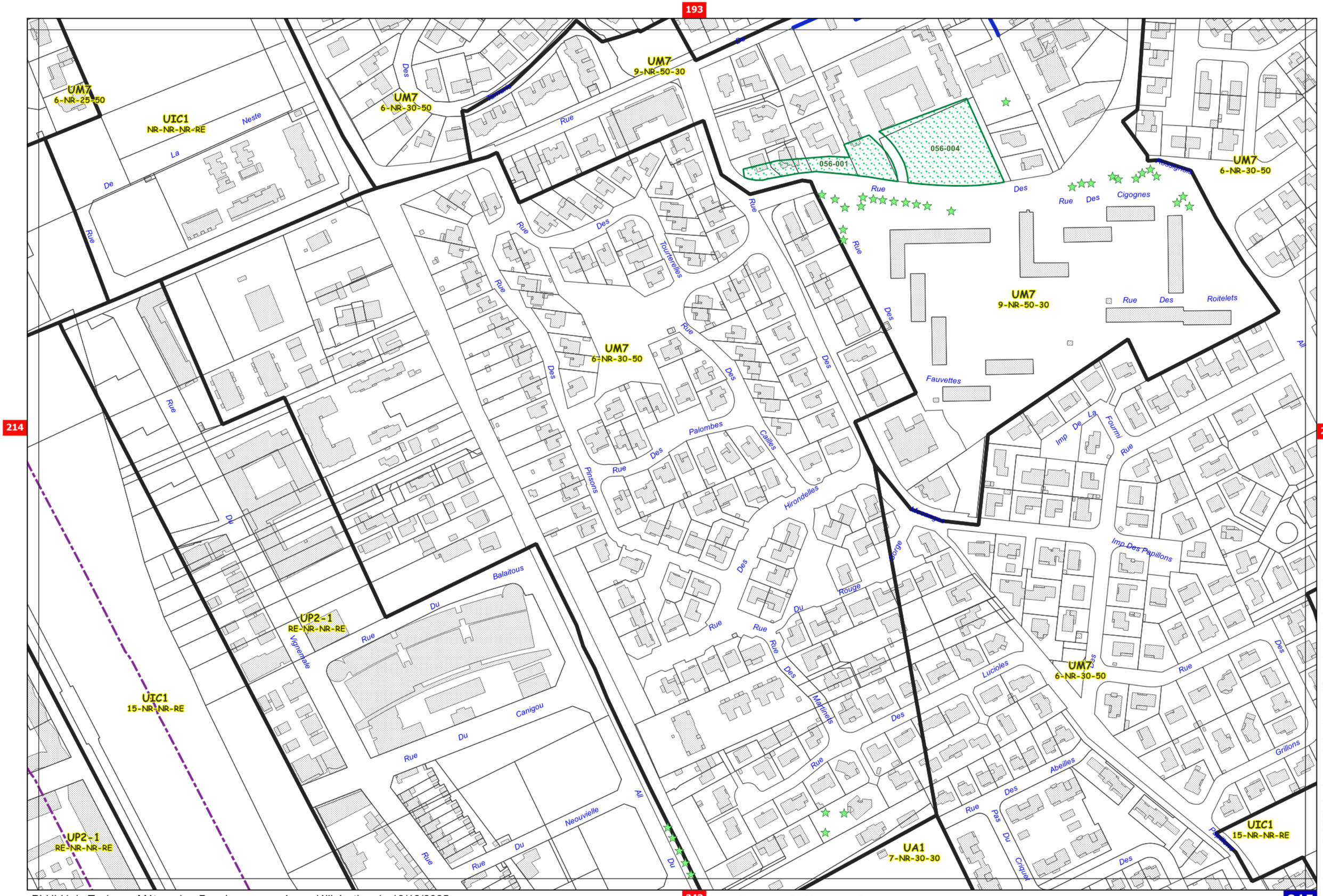

«Origine DGFIP Cadastre © Droits de l'Etat réservés ® 2022»

Echelle 1/2500 (1cm=25m)

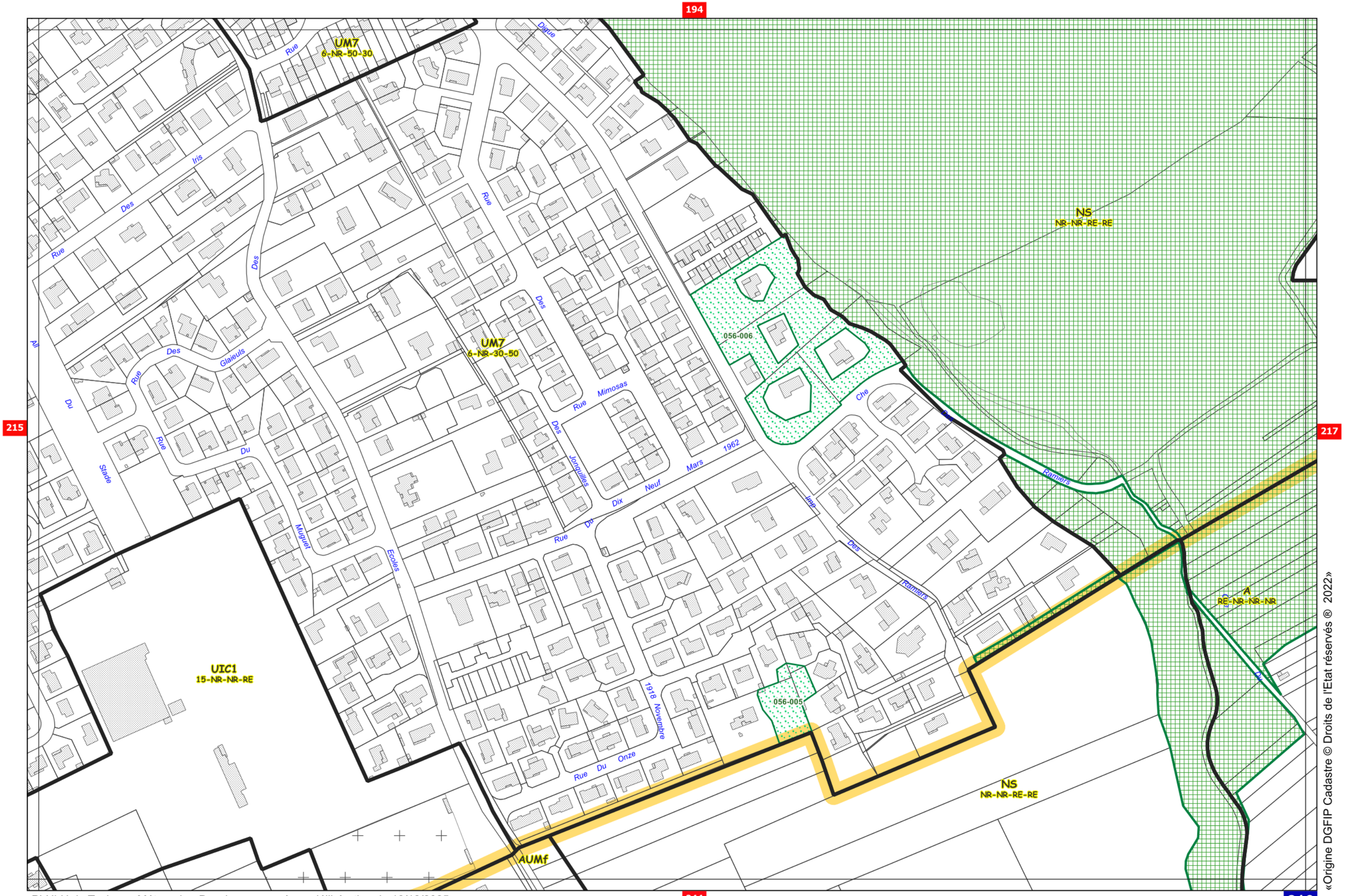

«Origine DGFIP Cadastre © Droits de l'Etat réservés ® 2022»

195

216

218

NL
NR-NR-RE-RE

NS
NR-NR-RE-RE

NS
NR-NR-RE-RE

555-092

NS
NR-NR-RE-RE

NL
NR-NR-RE-RE

A
RE-NR-NR-NR

NS
NR-NR-RE-RE

Tiers

Etat

«Origine DGFIP Cadastre © Droits de l'Etat réservés ® 2022»

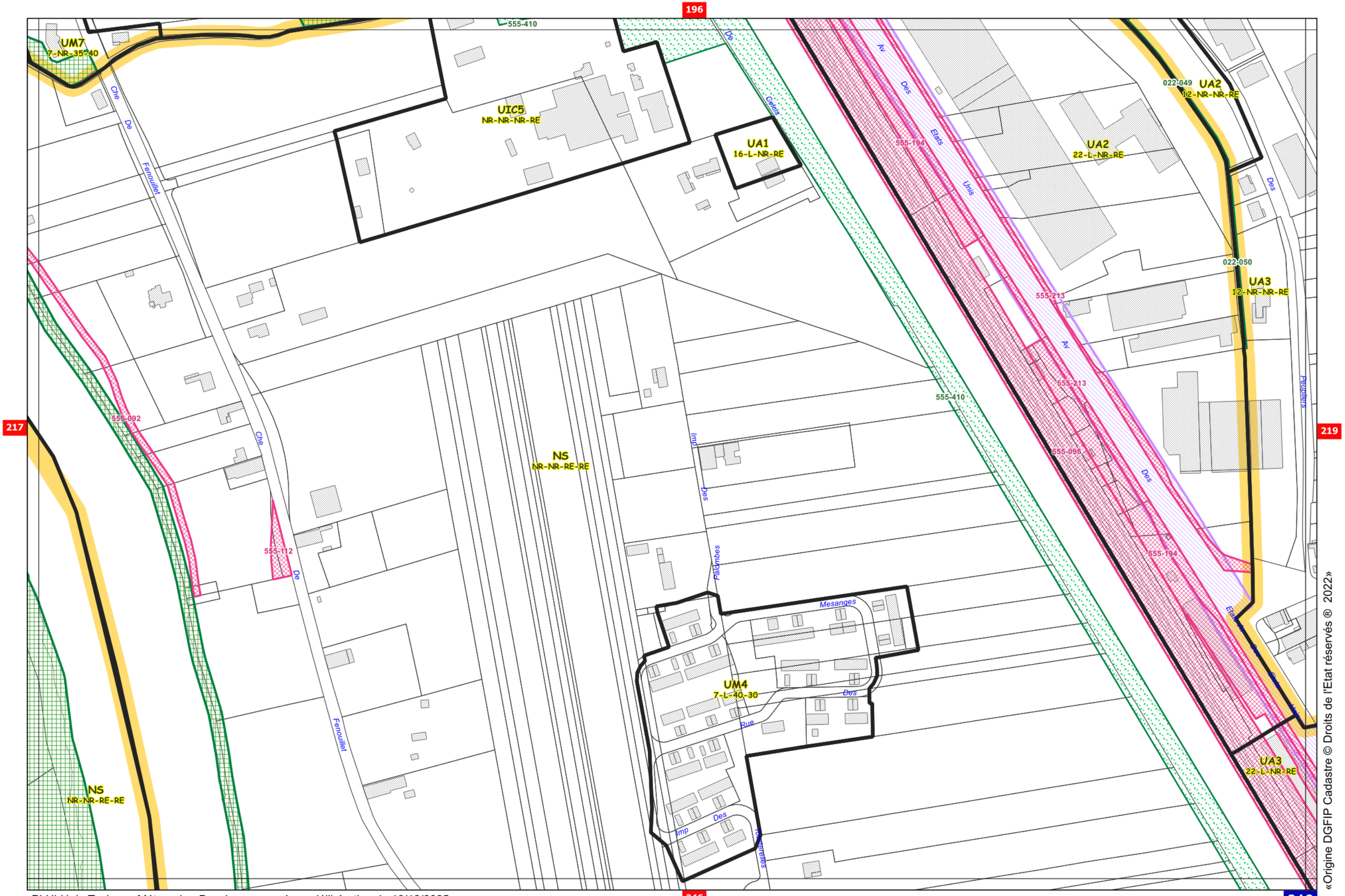

«Origine DGFIP Cadastre © Droits de l'Etat réservés ® 2022»

Echelle 1/2500 (1cm=25m)

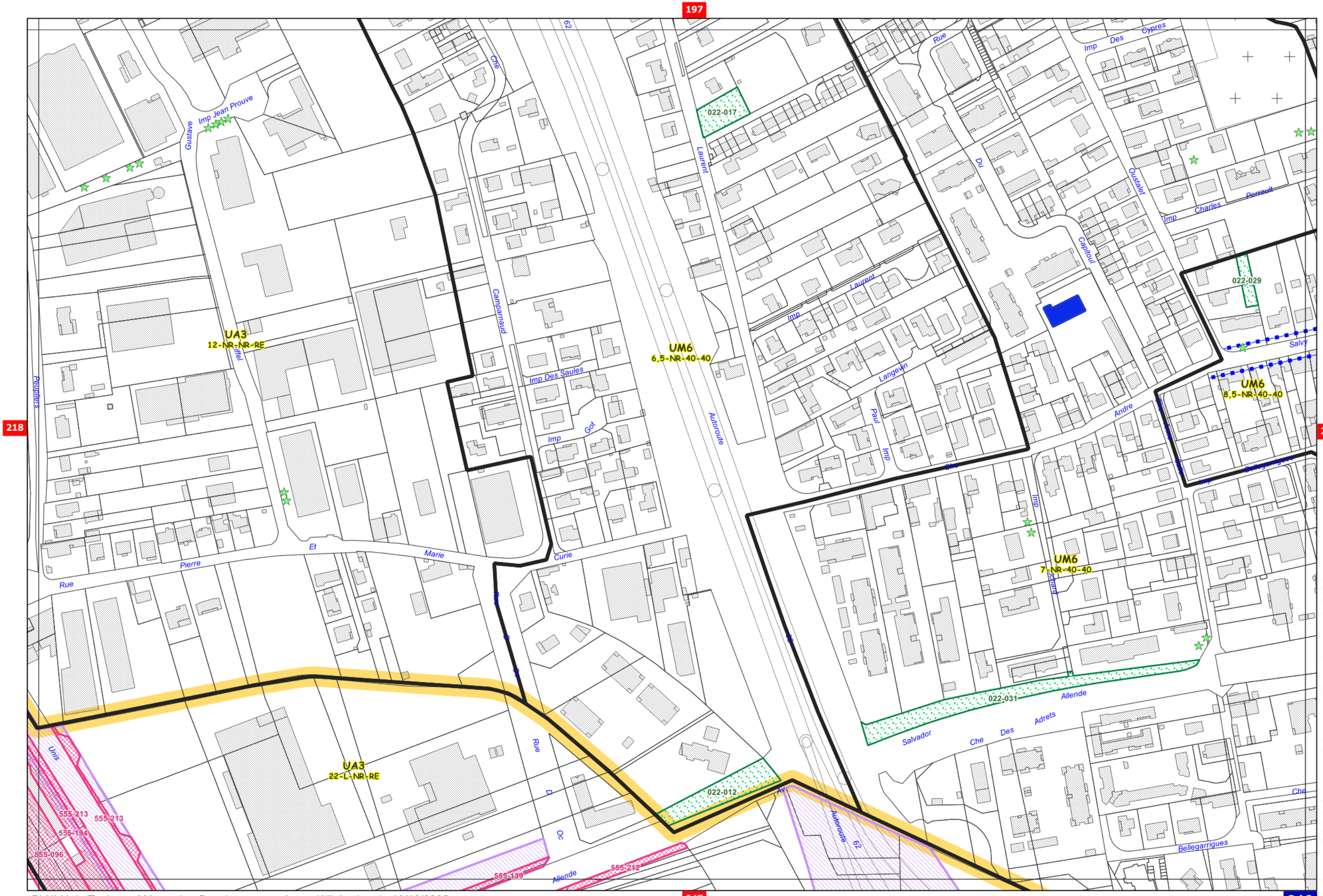

«Origine DGFIP Cadastre © Droits de l'Etat réservés ® 2022»

Echelle 1/2500 (1cm=25m)

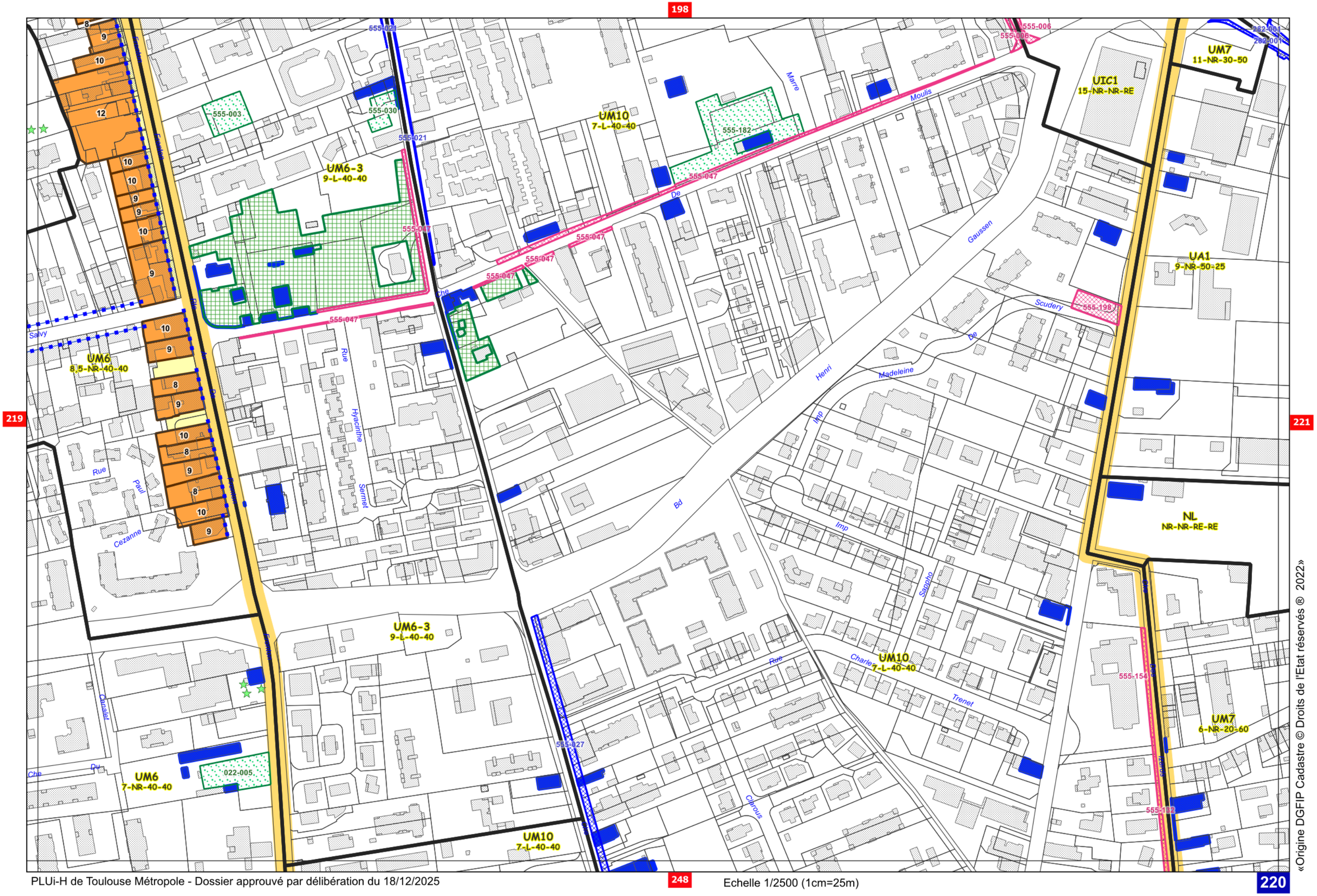

«Origine DGFIP Cadastre © Droits de l'Etat réservés ® 2022»

Echelle 1/2500 (1cm=25m)

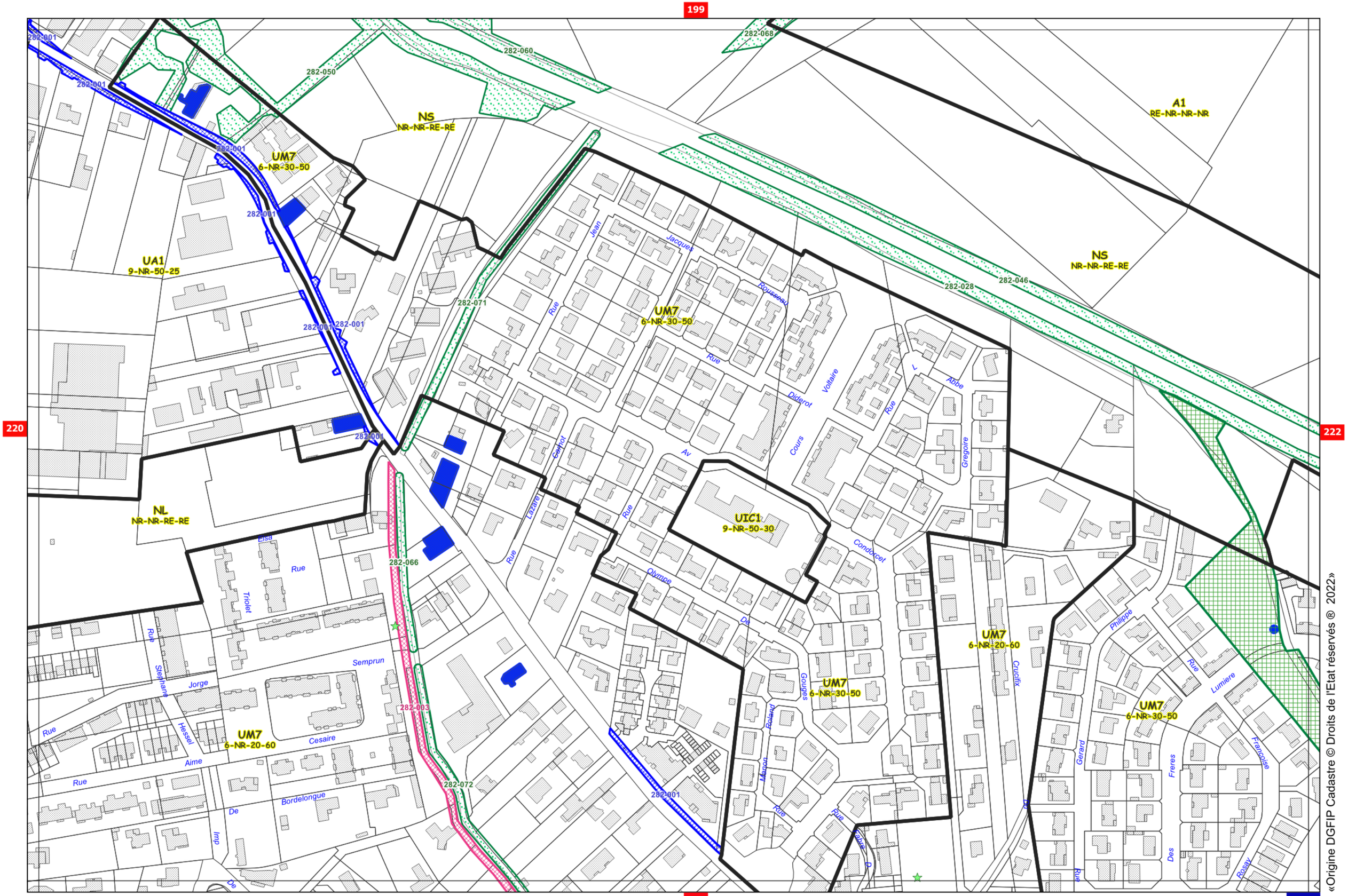

«Origine DGFIP Cadastre © Droits de l'Etat réservés ® 2022»

Echelle 1/2500 (1cm=25m)

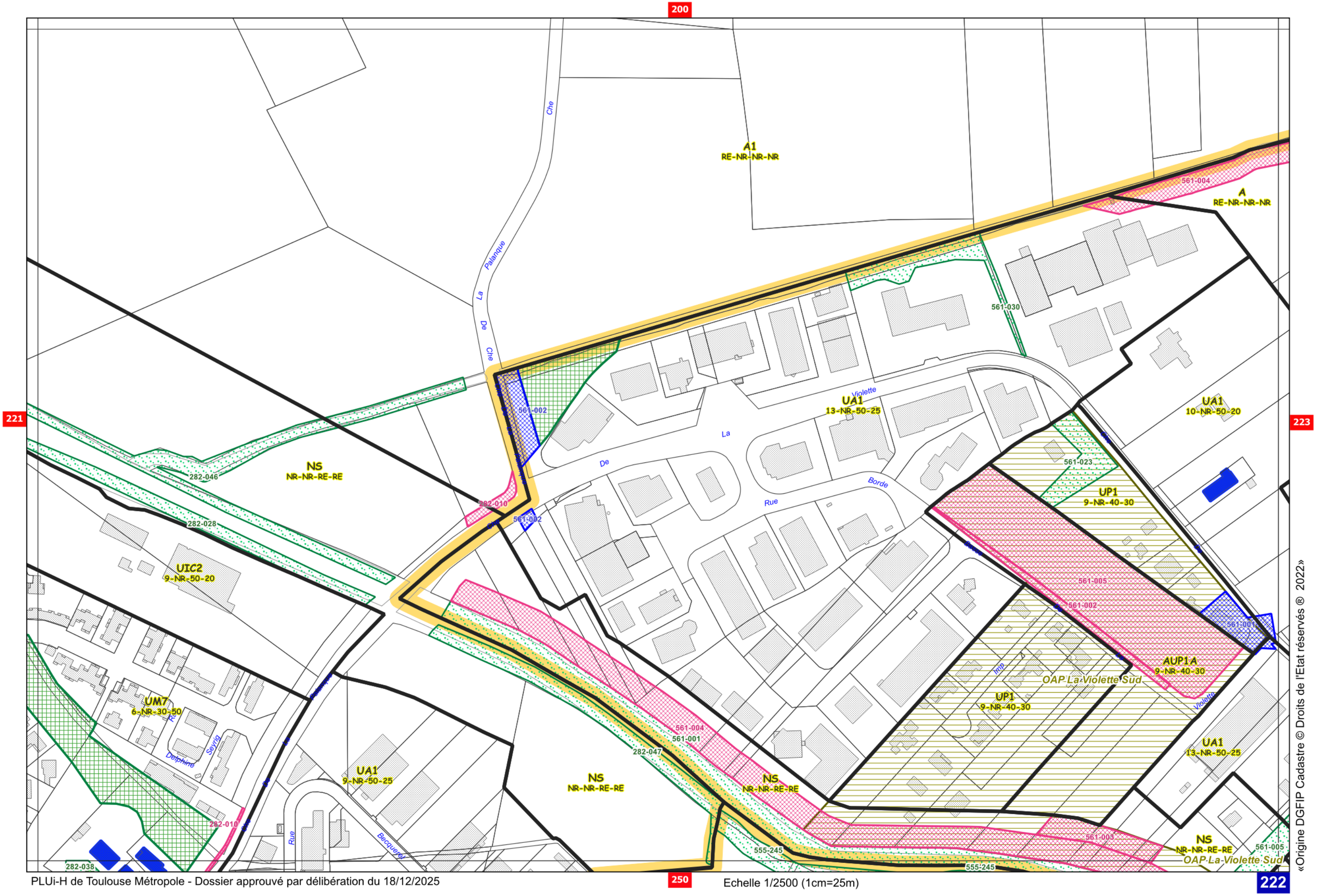

«Origine DGFIP Cadastre © Droits de l'Etat réservés ® 2022»

Echelle 1/2500 (1cm=25m)

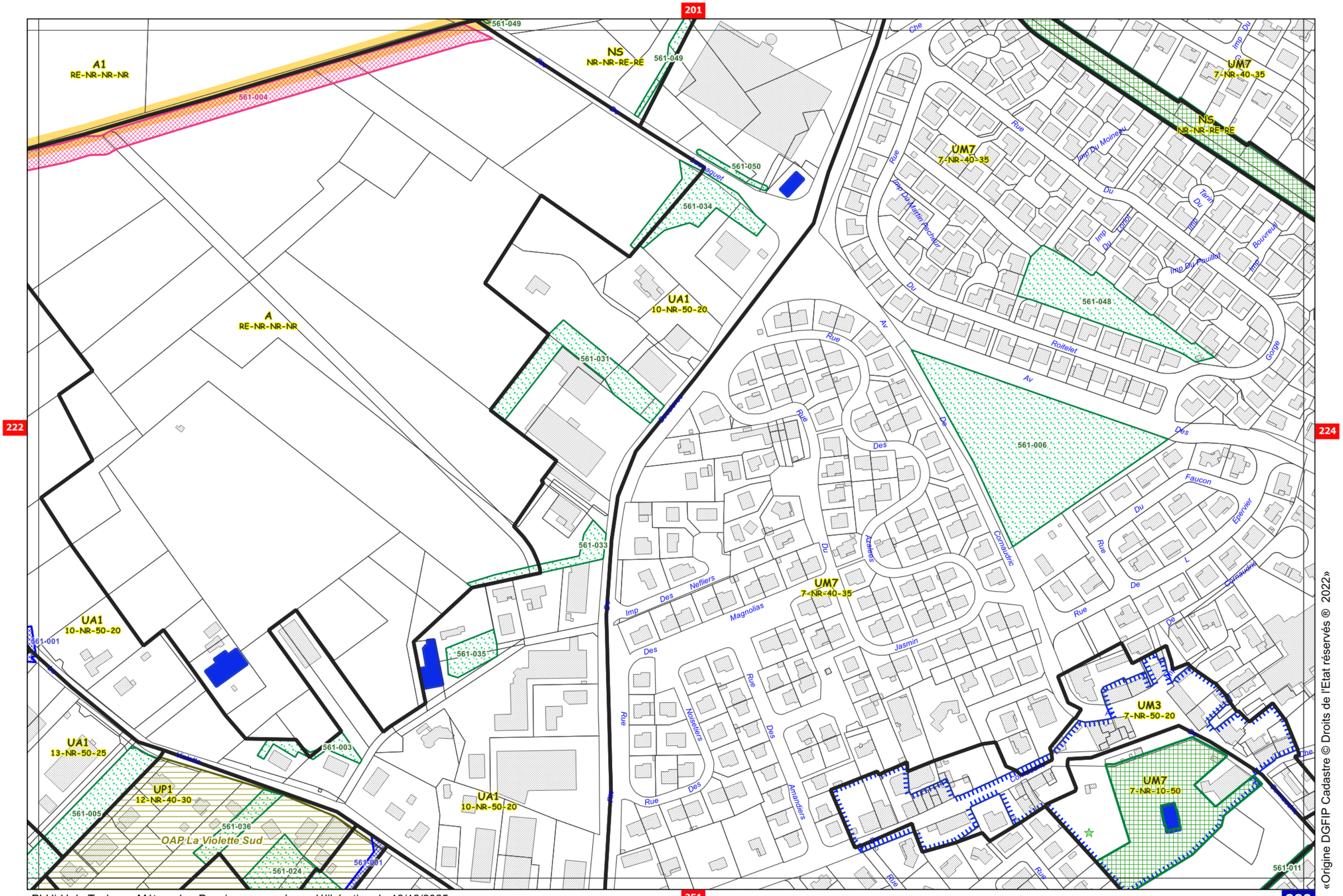

PLUi-H de Toulouse Métropole - Dossier approuvé par délibération du 18/12/2025

Echelle 1/2500 (1cm=25m)

«Origine DGFIP Cadastre © Droits de l'Etat réservés ® 2022»

202

223

225

UM7
7-NR-40-35

UM9
6-NR-15-60

UM7
6-NR-40-40

561-054

561-055

561-068

561-056

561-069

561-004

UM7
10-NR-NR-RE

NS
NR-NR-RE-RE

UM7
10-NR-40-35

UM7
7-NR-40-35

UM7
7-NR-40-35

UM4
12-NR-60-20

561-038

UM7
7-NR-10-50

561-011

Che De Malbou
Rue Du Goeland
Rue Du Pelican
Rue De La Pergade
Imp De La Stelle
Rue Du Grand Duc
Rue De La Tourterelles
Rue Des Sablet
Rue Des Chardonnerets
Rue Des Mesanges
Rue Des Fauvettes
Che Du Sablet
Rue Du Flamant Rose
Rue Du Colibri
Imp Du Colibri
Rue Du Gerfaut
Che Du Condor
Rue De La Mouette
Rue De La Bise
Imp De La Bise
Che Des Calles
Rue Des
Rue De La Tramontane Blanc
Rue De La Merle Noir
Imp Du Cers
Imp Du Mistral
Imp Du Autan
Rue De La Autan
Che De La Autan
Rue De La Autan
Che De La Autan
Che De La Autan
Che

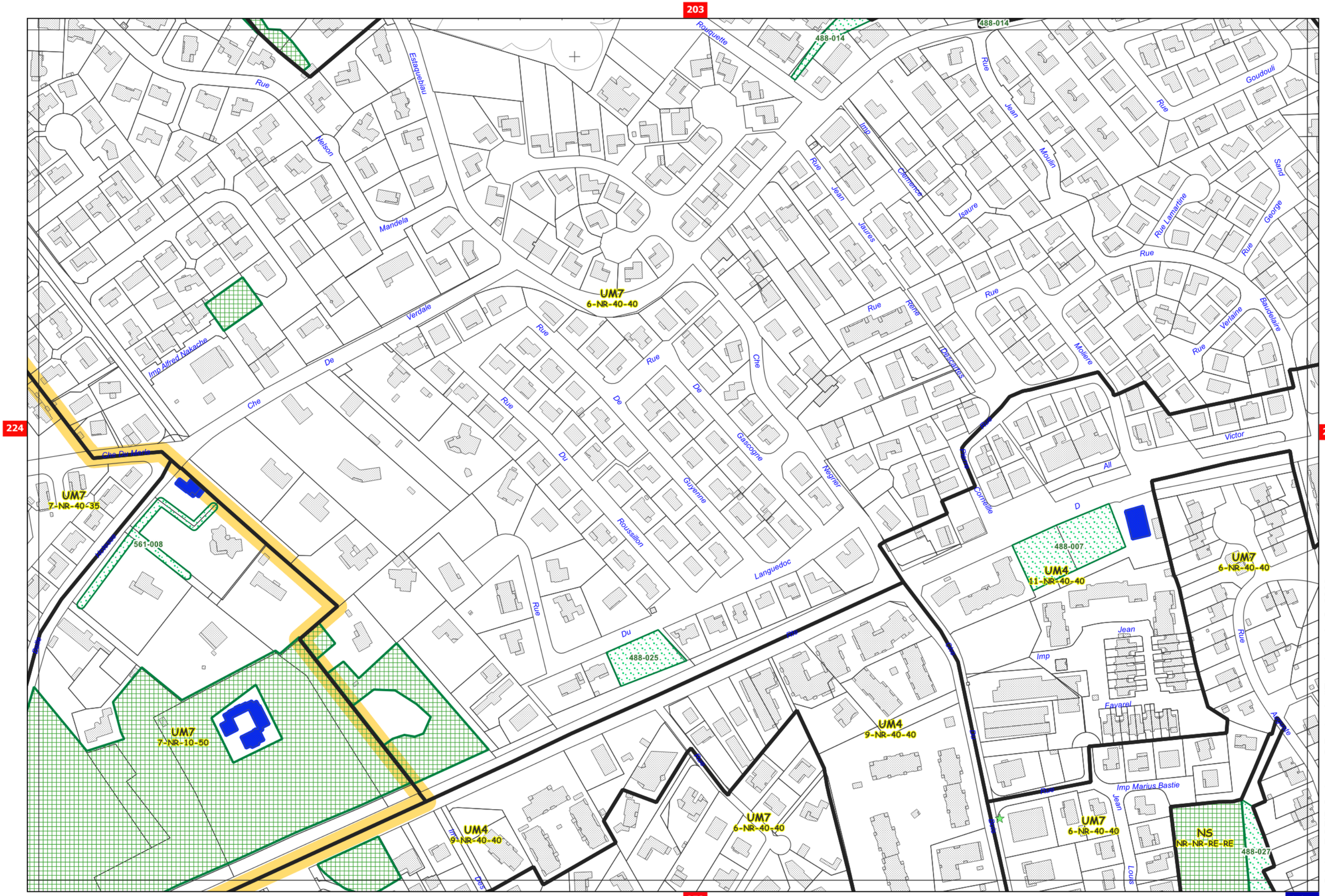

«Origine DGFIP Cadastre © Droits de l'Etat réservés ® 2022»

Echelle 1/2500 (1cm=25m)

UM7
6-NR-40-40

UM6
6-NR-40-40

UM4
11-NR-40-40

AUP1B
11-NR-40-40

OAP Fond'Peyre

488-002

A
RE-NR-NR-NR

488-015

Rimbaud

Rue

Riello

Paul

OAP Coeur de ville

Hugo

Albi

488-001

Toulouse

UM4
11-NR-40-40

488-004

Jean

Pujol

Imp

Av

Dieuzaide

UM6
6-NR-40-40

488-026

NS
NR-NR-RE-RE

UM7
8-NR-40-40

André

Malraux

Auguste

Blanqui

Brossolette

Louis

Pierre

Rue

De

Gaulle

Bordeneuve

Charles

NS
NR-NR-RE-RE

UM7
6-NR-40-40

UM7
6-NR-40-40

Renoir

Salvador

Allende

UM6
6-NR-40-30

Bayle

Echelle 1/2500 (1cm=25m)

«Origine DGFIP Cadastre © Droits de l'Etat réservés ® 2022»

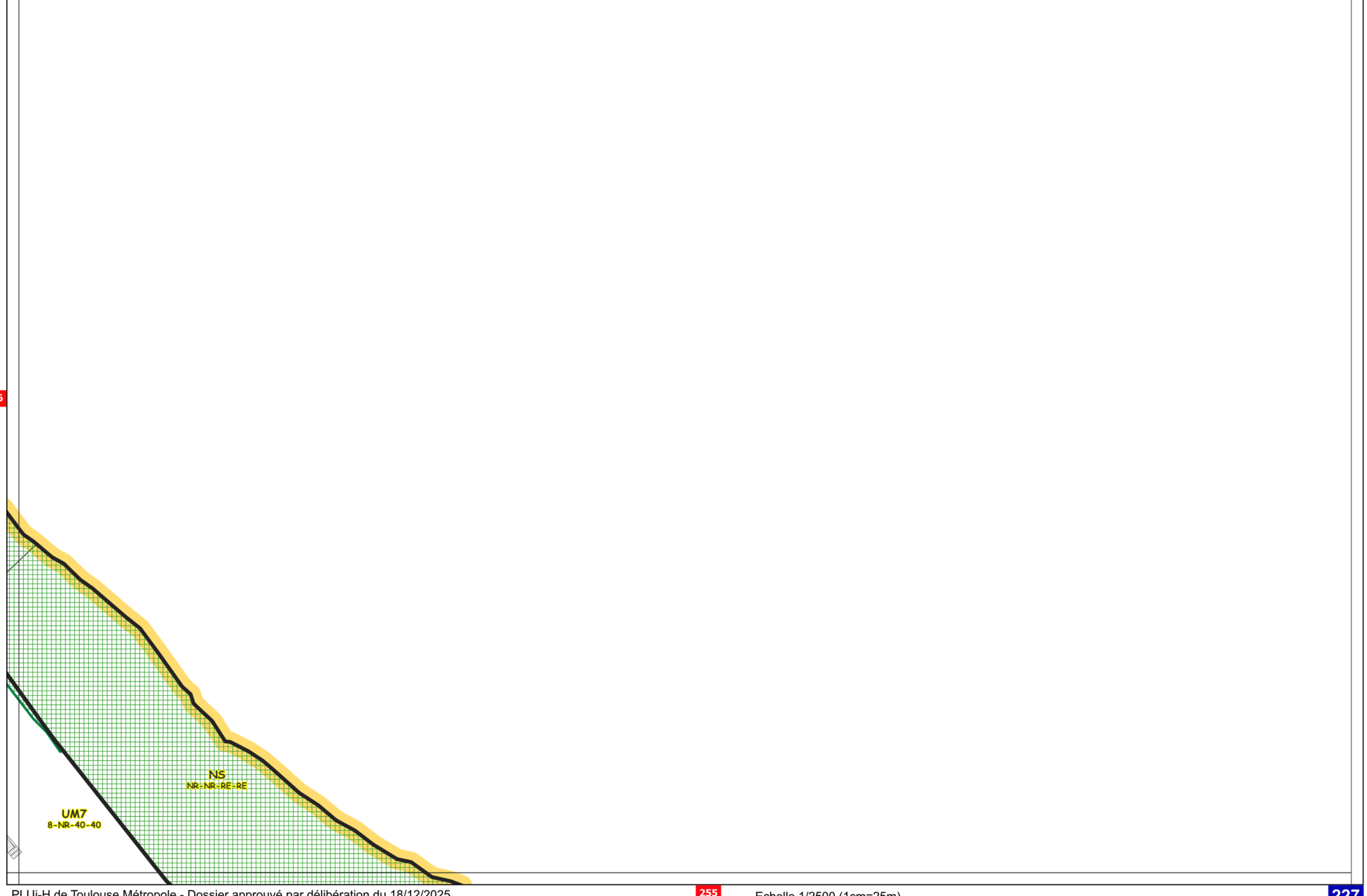

«Origine DGFIP Cadastre © Droits de l'Etat réservés ® 2022»

«Origine DGFIP Cadastre © Droits de l'Etat réservés ® 2022»

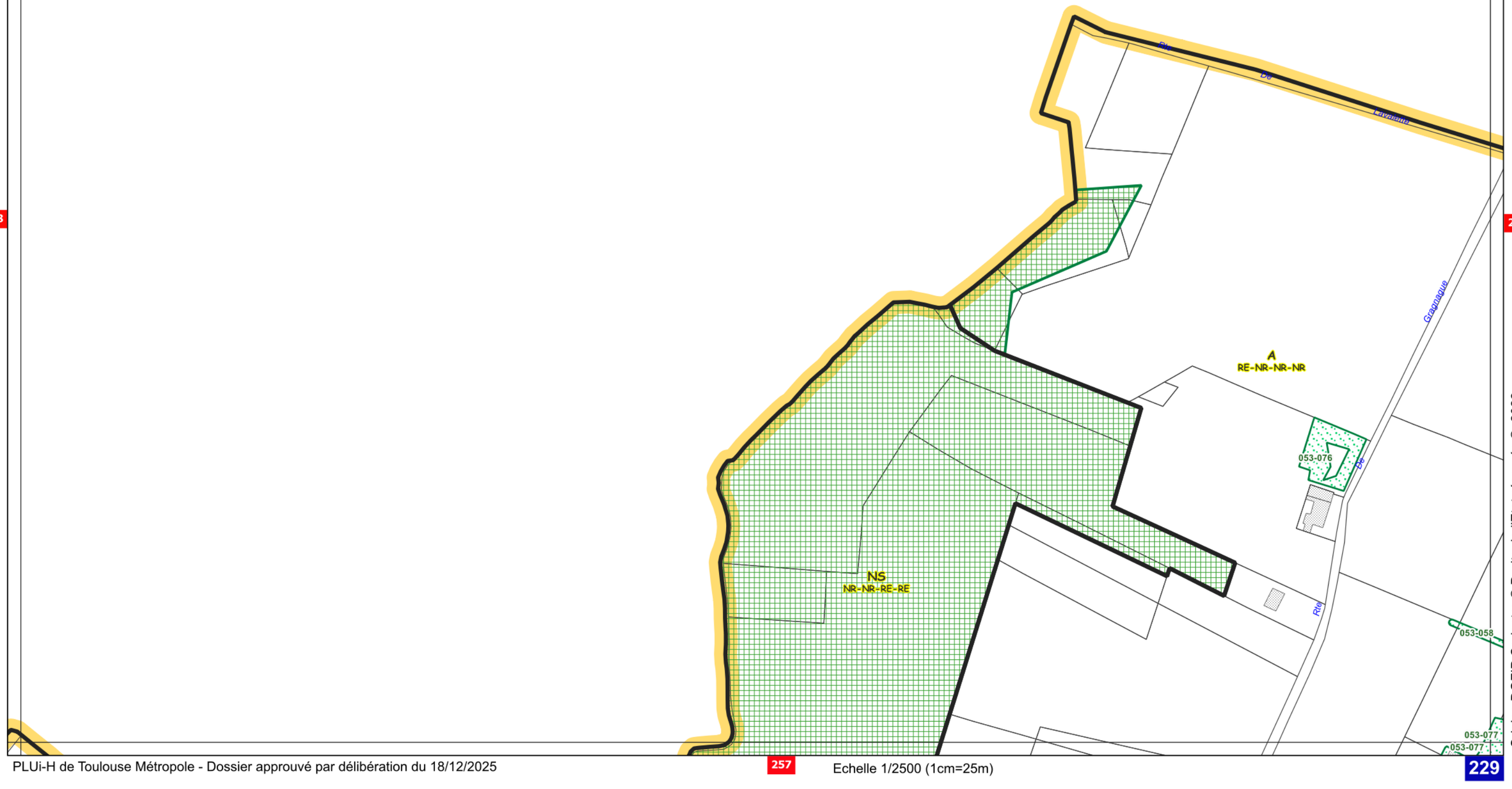

«Origine DGFIP Cadastre © Droits de l'Etat réservés ® 2022»

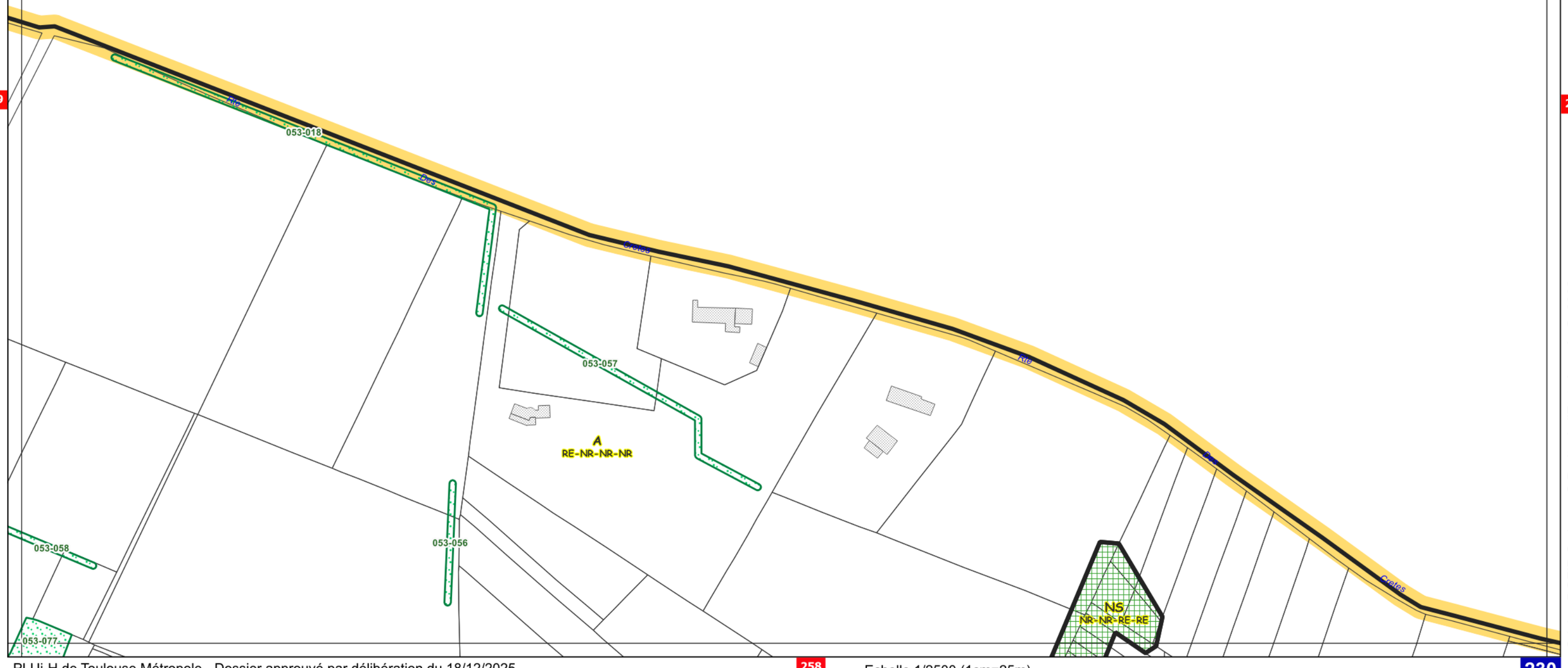

«Origine DGFIP Cadastre © Droits de l'Etat réservés ® 2022»

Echelle 1/2500 (1cm=25m)

230

«Origine DGFIP Cadastre © Droits de l'Etat réservés ® 2022»

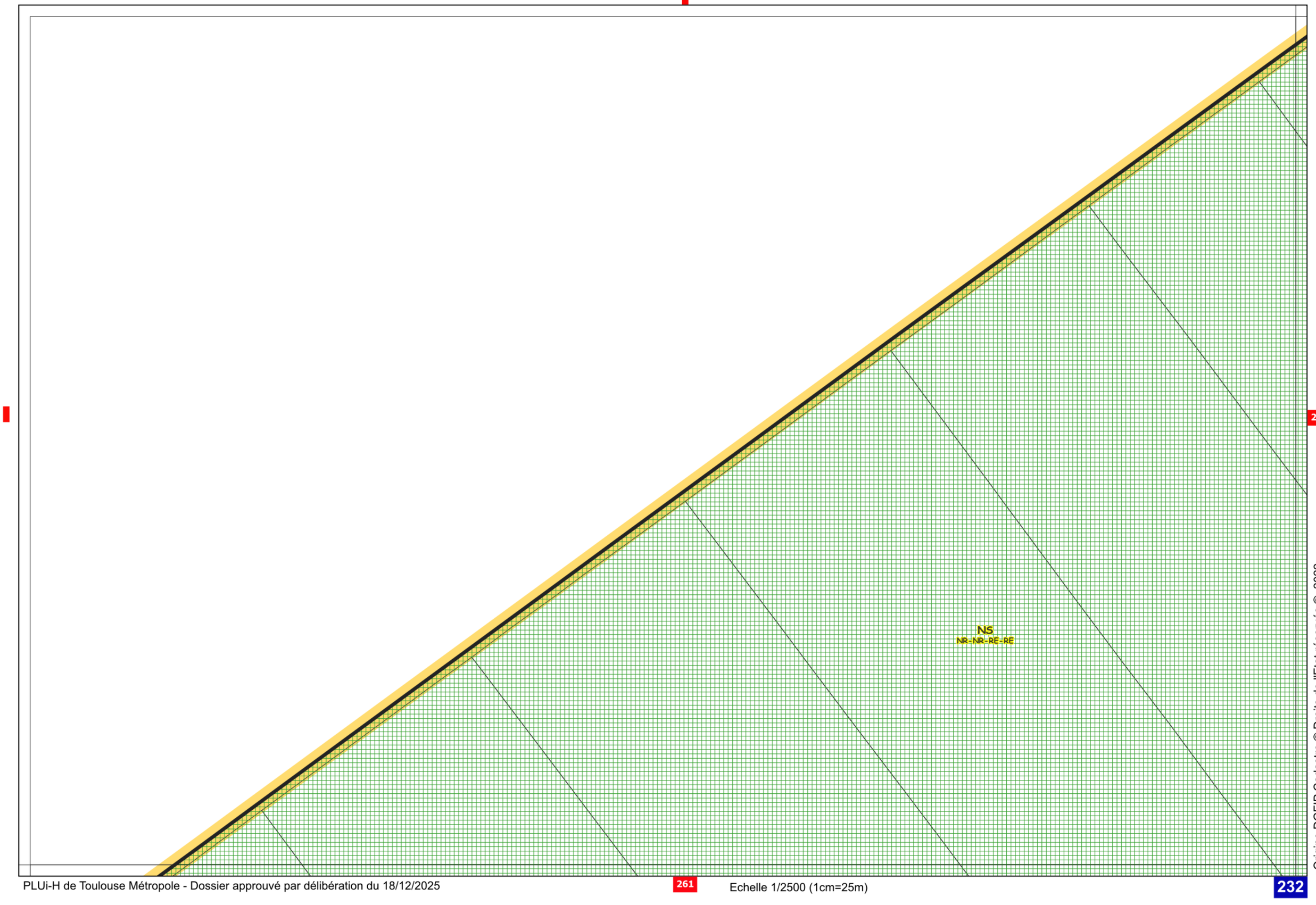

Echelle 1/2500 (1cm=25m)

«Origine DGFIP Cadastre © Droits de l'Etat réservés ® 2022»

205

232

234

Cha

Des

Toudats

Che

NS
NR-NR-RE-RE

262

233

«Origine DGFIP Cadastre © Droits de l'Etat réservés ® 2022»

Echelle 1/2500 (1cm=25m)

206

233

235

NS
NR-NR-RE-RE

A1
RE-NR-NR-NR

UM9
6-NR-30-50

NS
NR-NR-RE-RE

Des

Toulats

351-016

Che

Des

Toulats

NS
NR-NR-RE-RE

A1
RE-NR-NR-NR

Che

NS
NR-NR-RE-RE

AAL1
RE-NR-RE-RE

A
RE-NR-NR-NR

«Origine DGFIP Cadastre © Droits de l'Etat réservés ® 2022»

207

234

236

264

A1
RE-NR-NR-NR

UM9
6-NR-30-50

NS
NR-NR-RE-RE

UM9
6-NR-30-50

UM9
6-NR-30-50

A
RE-NR-NR-NR

351-018

351-012

351-007

Rte

Rte

Rte

208

235

237

UM9
6-NR-30-50

NS
NR-NR-RE-RE

A
RE-NR-NR-NR

A
RE-NR-NR-NR

UM7
6-NR-25-55

Che

Du

Gajea

351-025

351-007

«Origine DGFIP Cadastre © Droits de l'Etat réservés ® 2022»

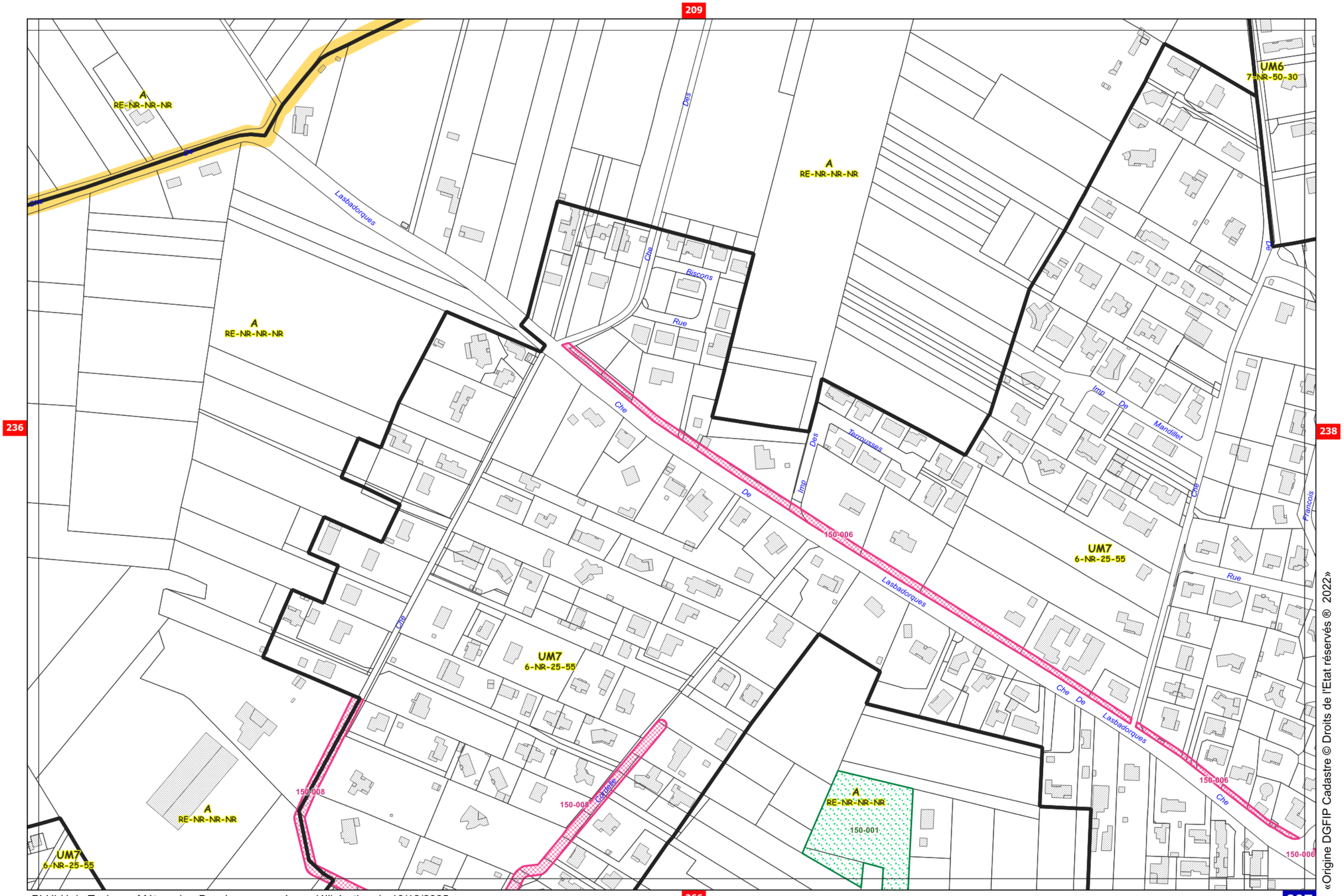

«Origine DGFIP Cadastre © Droits de l'Etat réservés ® 2022»

Echelle 1/2500 (1cm=25m)

210

237

239

UM6
7-NR-50-30

UIC4
15-NR-NR-RE

A
RE-NR-NR-NR

UM7
6-NR-25-55

UIC1
NR-NR-NR-RE

150-006

150-006

267

238

Echelle 1/2500 (1cm=25m)

PLUi-H de Toulouse Métropole - Dossier approuvé par délibération du 18/12/2025

«Origine DGFIP Cadastre © Droits de l'Etat réservés ® 2022»

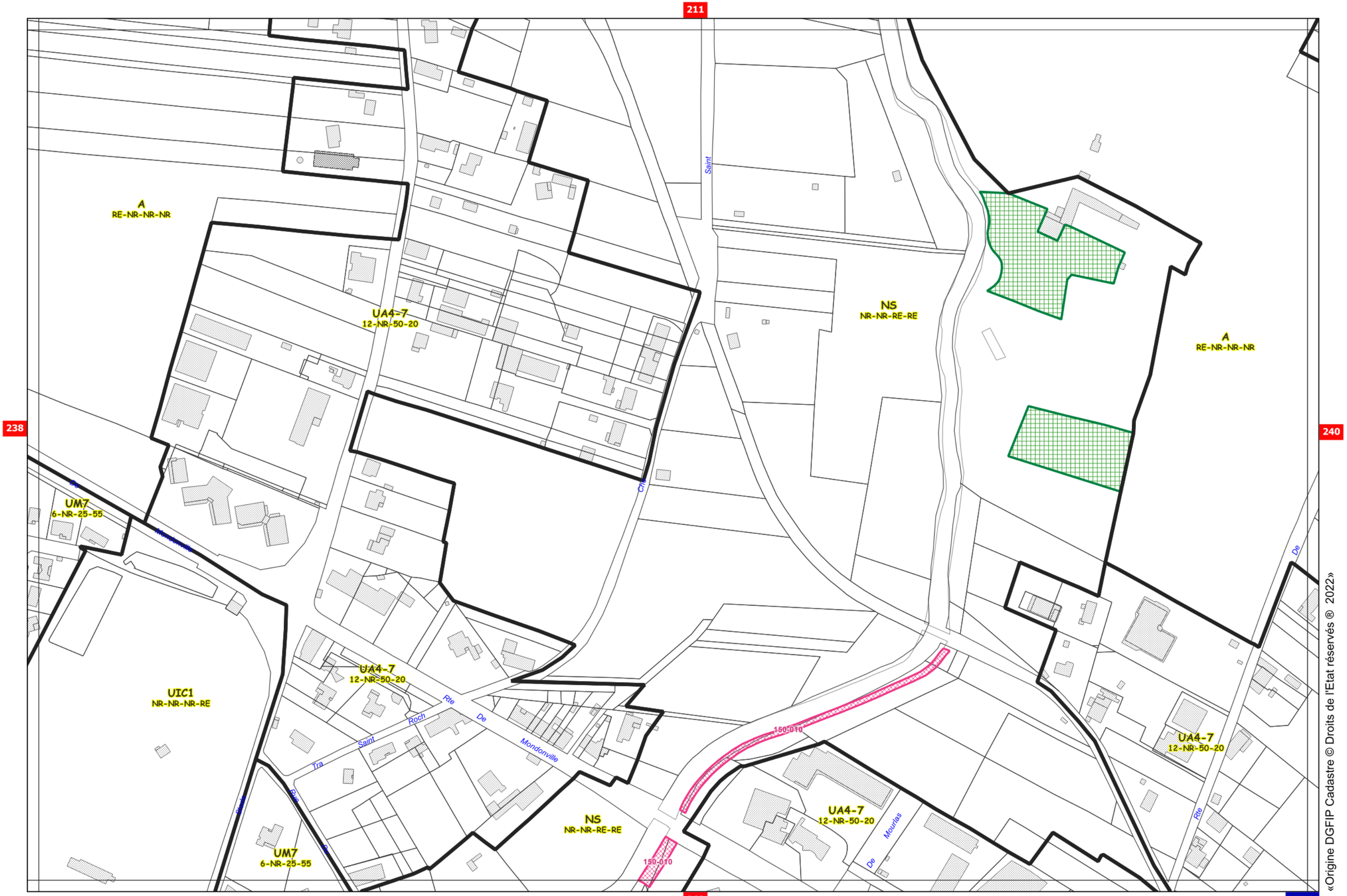

«Origine DGFIP Cadastre © Droits de l'Etat réservés ® 2022»

Echelle 1/2500 (1cm=25m)

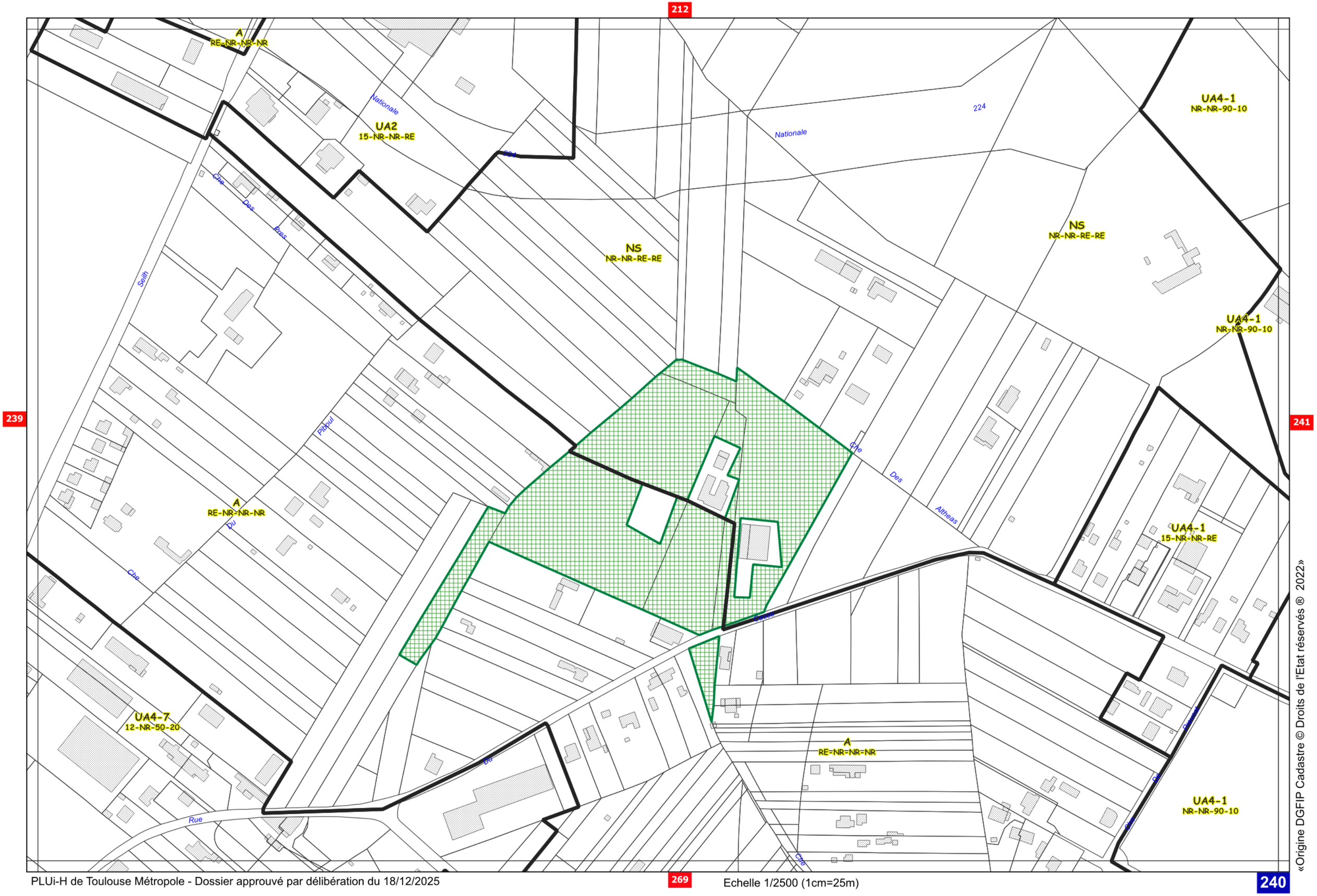

«Origine DGFIP Cadastre © Droits de l'Etat réservés ® 2022»

Echelle 1/2500 (1cm=25m)

213

240

242

270

241

Grangette

Jacques

Rue

UA4-1
NR-NR-90-10

UA4-1
15-NR-NR-RE

NS
NR-NR-RE-RE

UA4-1
NR-NR-90-10

«Origine DGFIP Cadastre © Droits de l'Etat réservés ® 2022»

Echelle 1/2500 (1cm=25m)

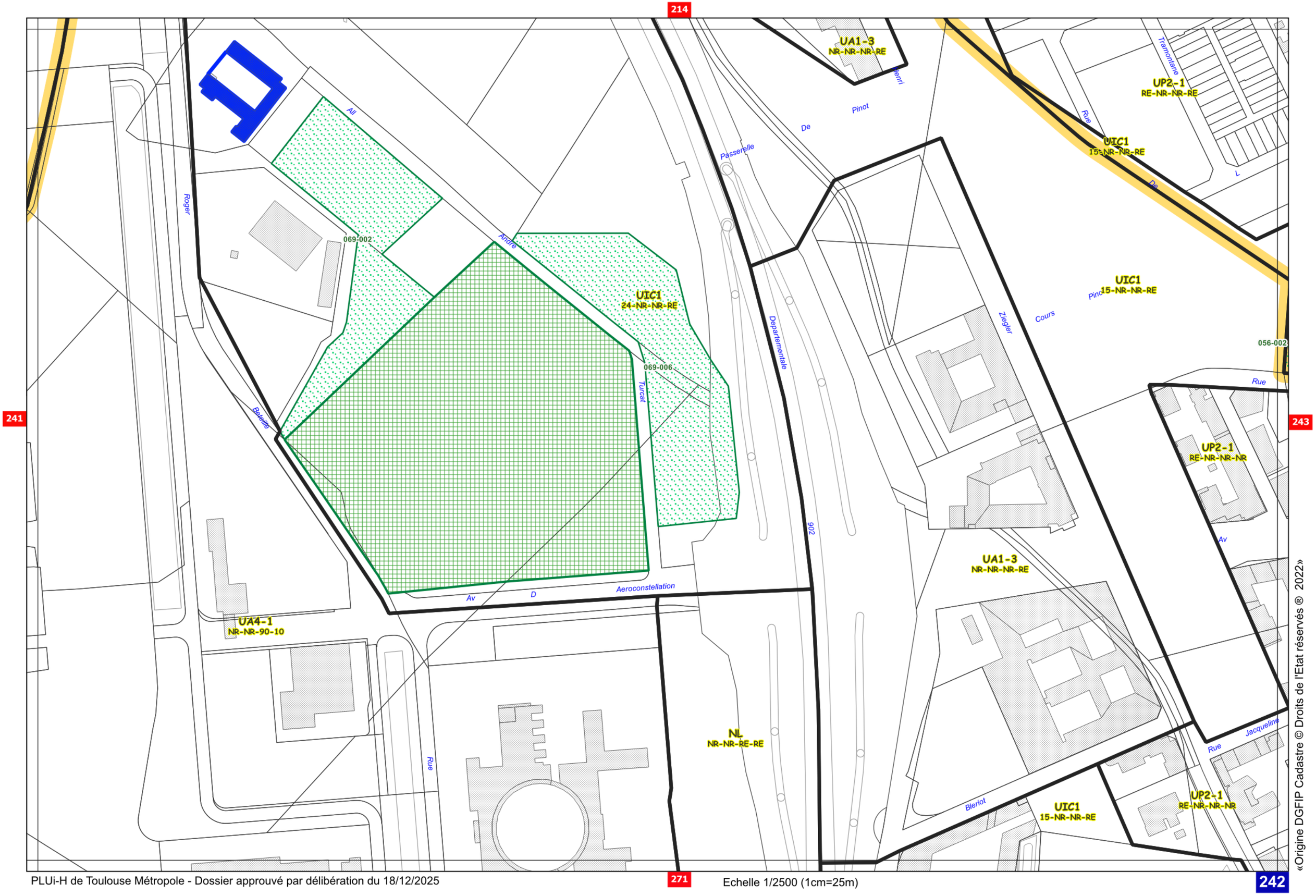

«Origine DGFIP Cadastre © Droits de l'Etat réservés ® 2022»

Echelle 1/2500 (1cm=25m)

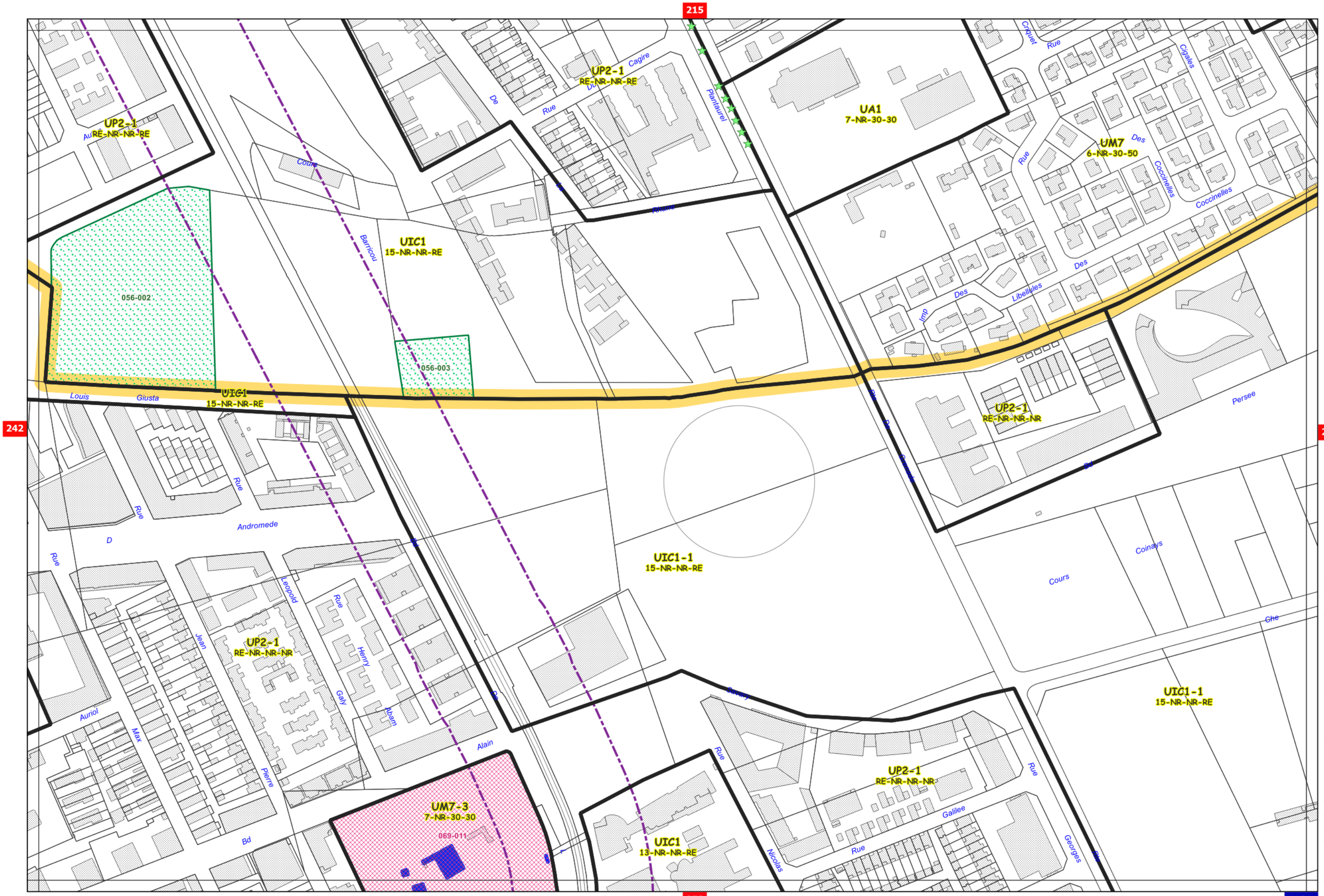

PLUi-H de Toulouse Métropole - Dossier approuvé par délibération du 18/12/2025

Echelle 1/2500 (1cm=25m)

«Origine DGFIP Cadastre © Droits de l'Etat réservés ® 2022»

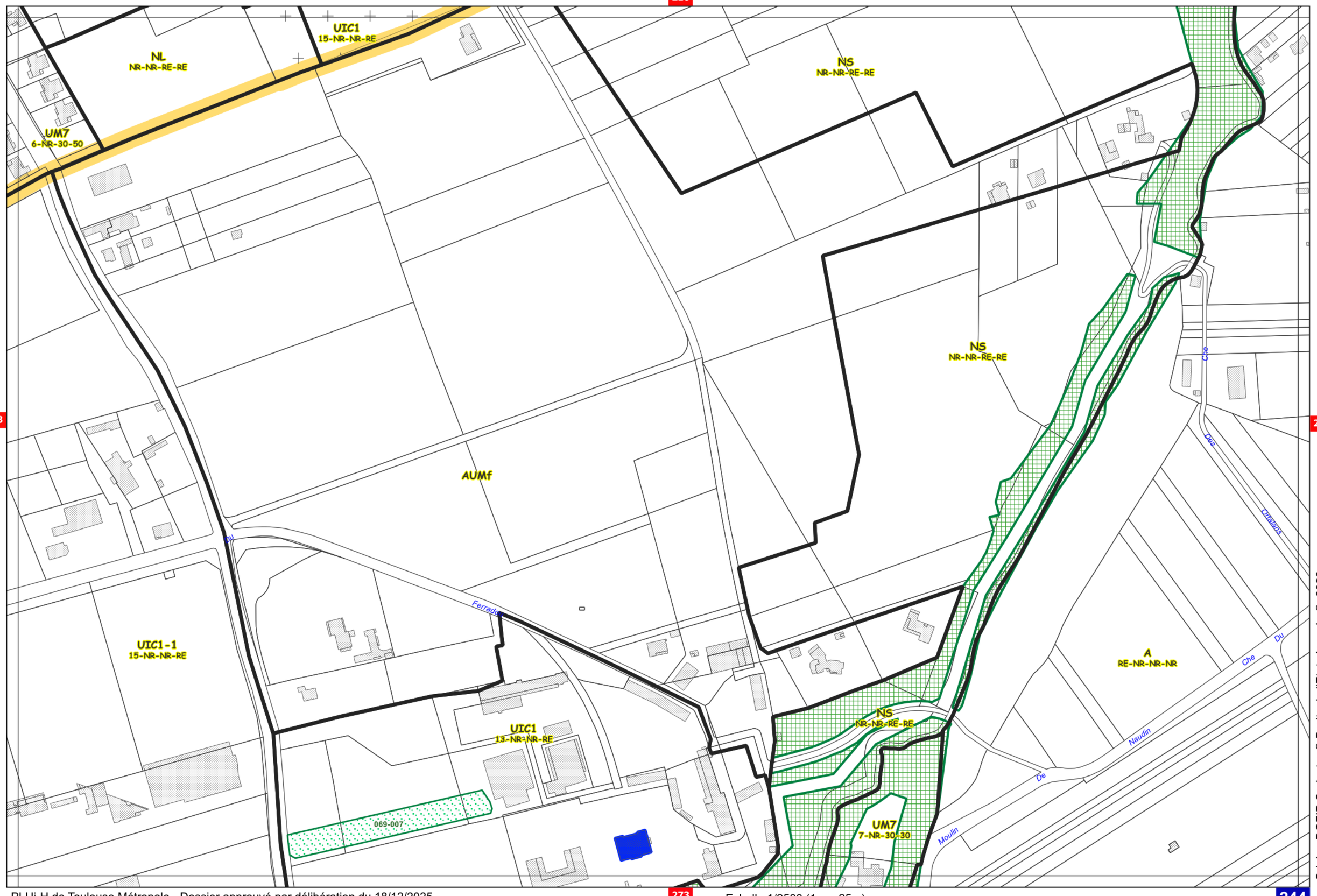

«Origine DGFIP Cadastre © Droits de l'Etat réservés ® 2022»

Echelle 1/2500 (1cm=25m)

NL
NR-NR-RE-RE

NS
NR-NR-RE-RE

A
RE-NR-NR-NR

NAL1
13-NR-RE-RE

Che
Du
Naudin
De
Moulin
Tiers
Etat

«Origine DGFIP Cadastre © Droits de l'Etat réservés ® 2022»

Echelle 1/2500 (1cm=25m)

218

245

247

275

246

NS
NR-NR-RE-RE

NS
NR-NR-RE-RE

NS
NR-NR-RE-RE

UA1
16-L-NR-RE

UA2
22-L-NR-RE

UIC2
NR-NR-NR-RE

NL
NR-NR-RE-RE

555-096

555-410

555-112

555-411

555-441

555-442

Imp

Saint

James

Che

Du

Che

Che

Che

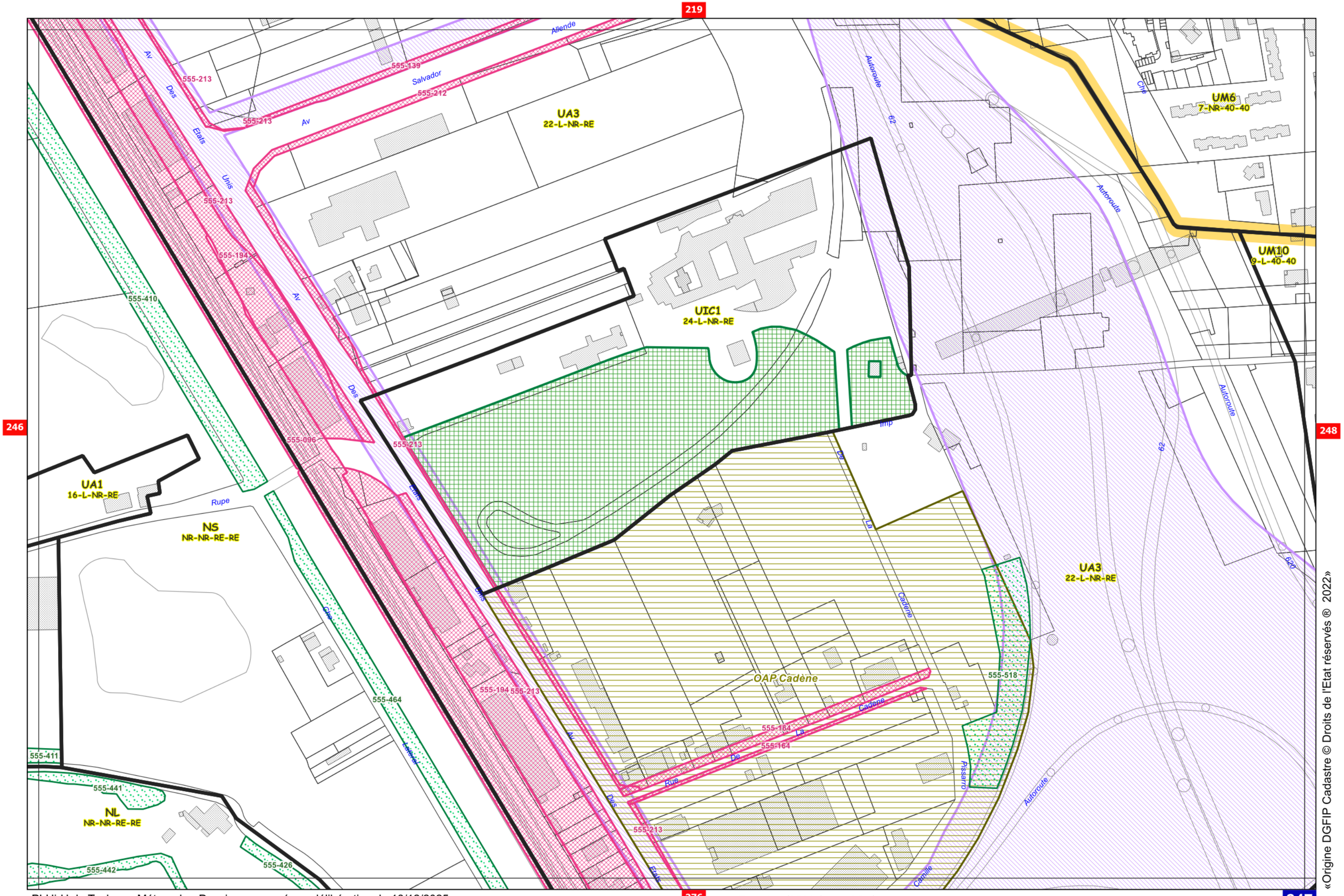

PLUi-H de Toulouse Métropole - Dossier approuvé par délibération du 18/12/2025

Echelle 1/2500 (1cm=25m)

«Origine DGFIP Cadastre © Droits de l'Etat réservés ® 2022»

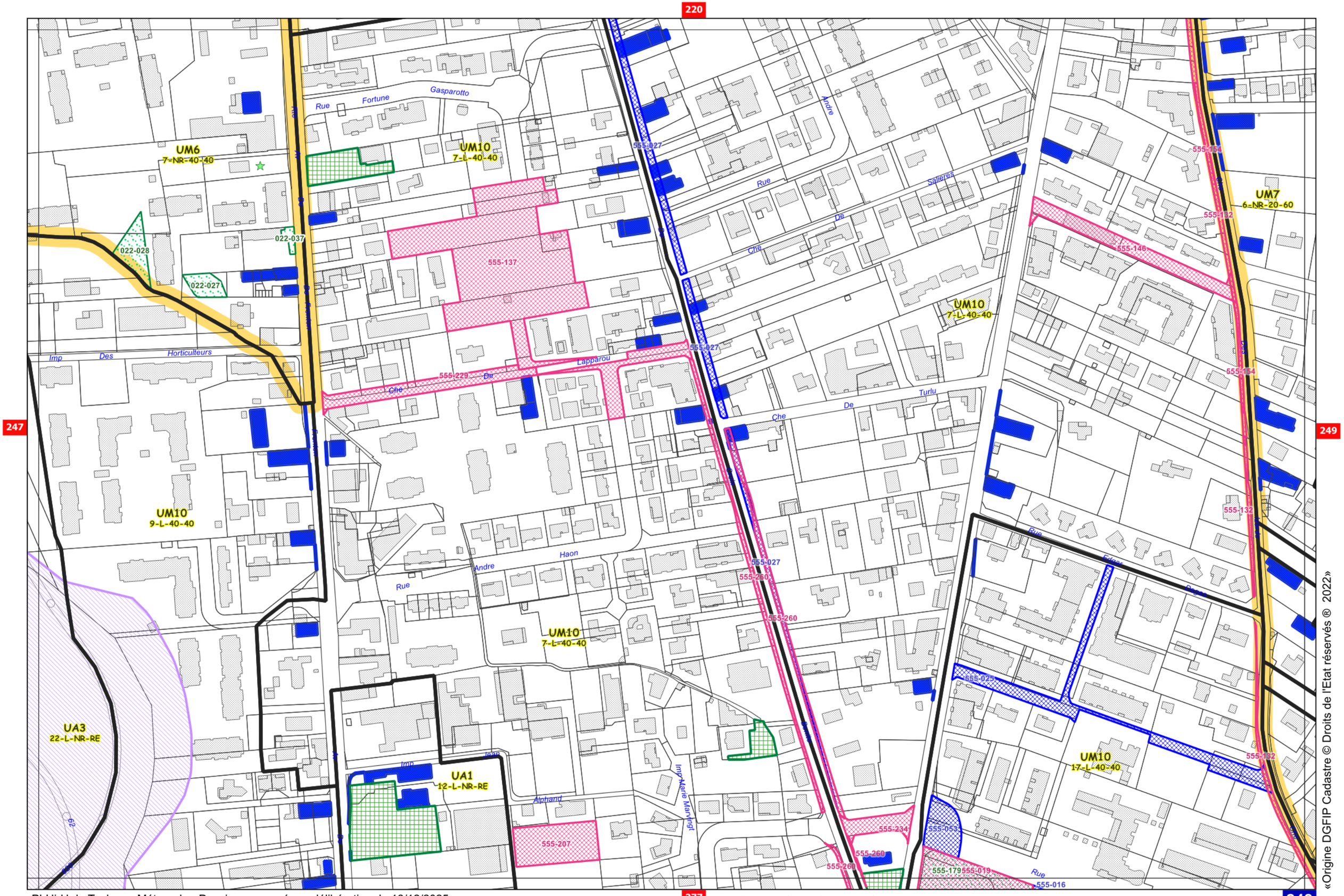

«Origine DGFIP Cadastre © Droits de l'Etat réservés ® 2022»

Echelle 1/2500 (1cm=25m)

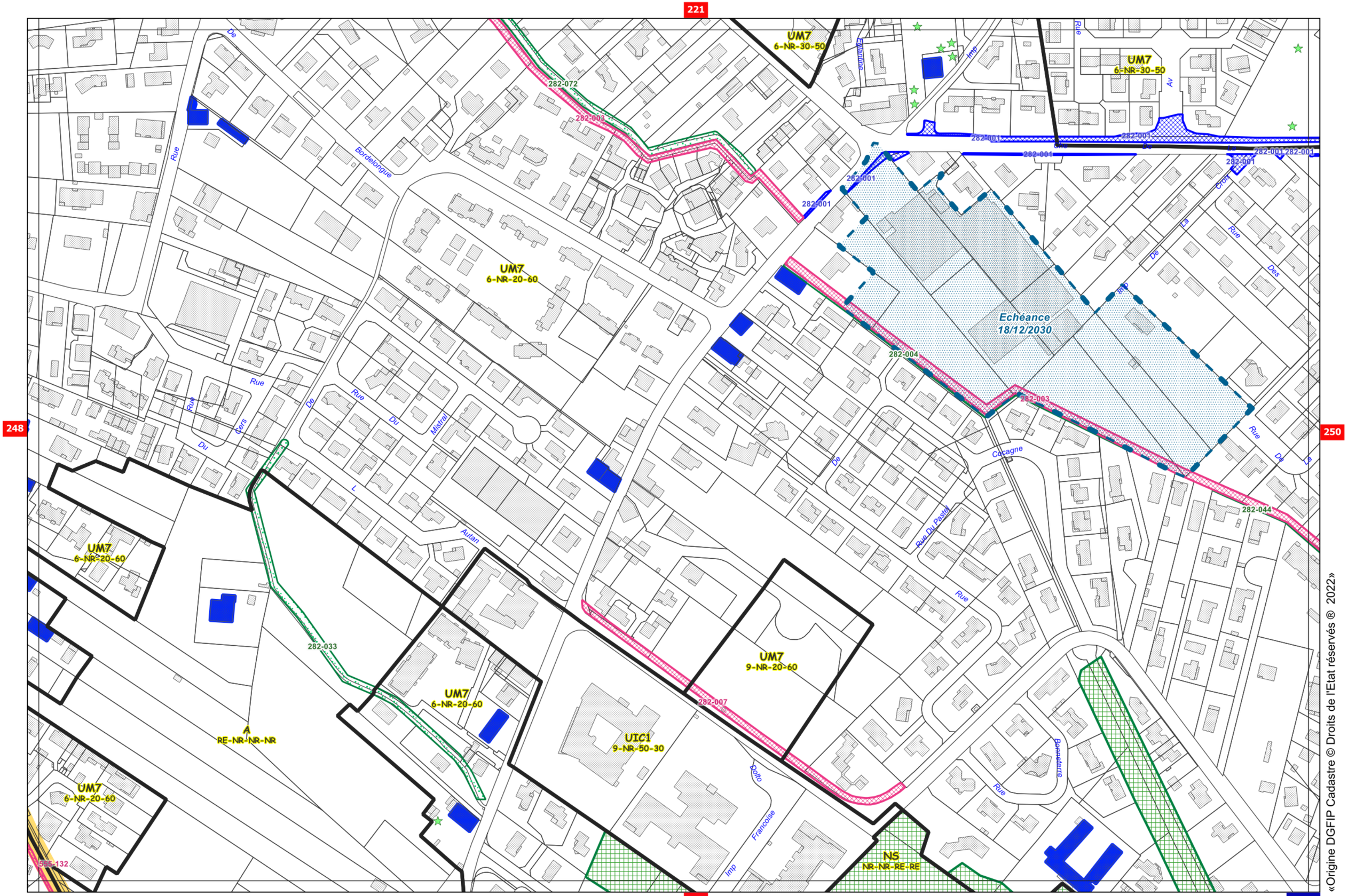

«Origine DGFIP Cadastre © Droits de l'Etat réservés ® 2022»

Echelle 1/2500 (1cm=25m)

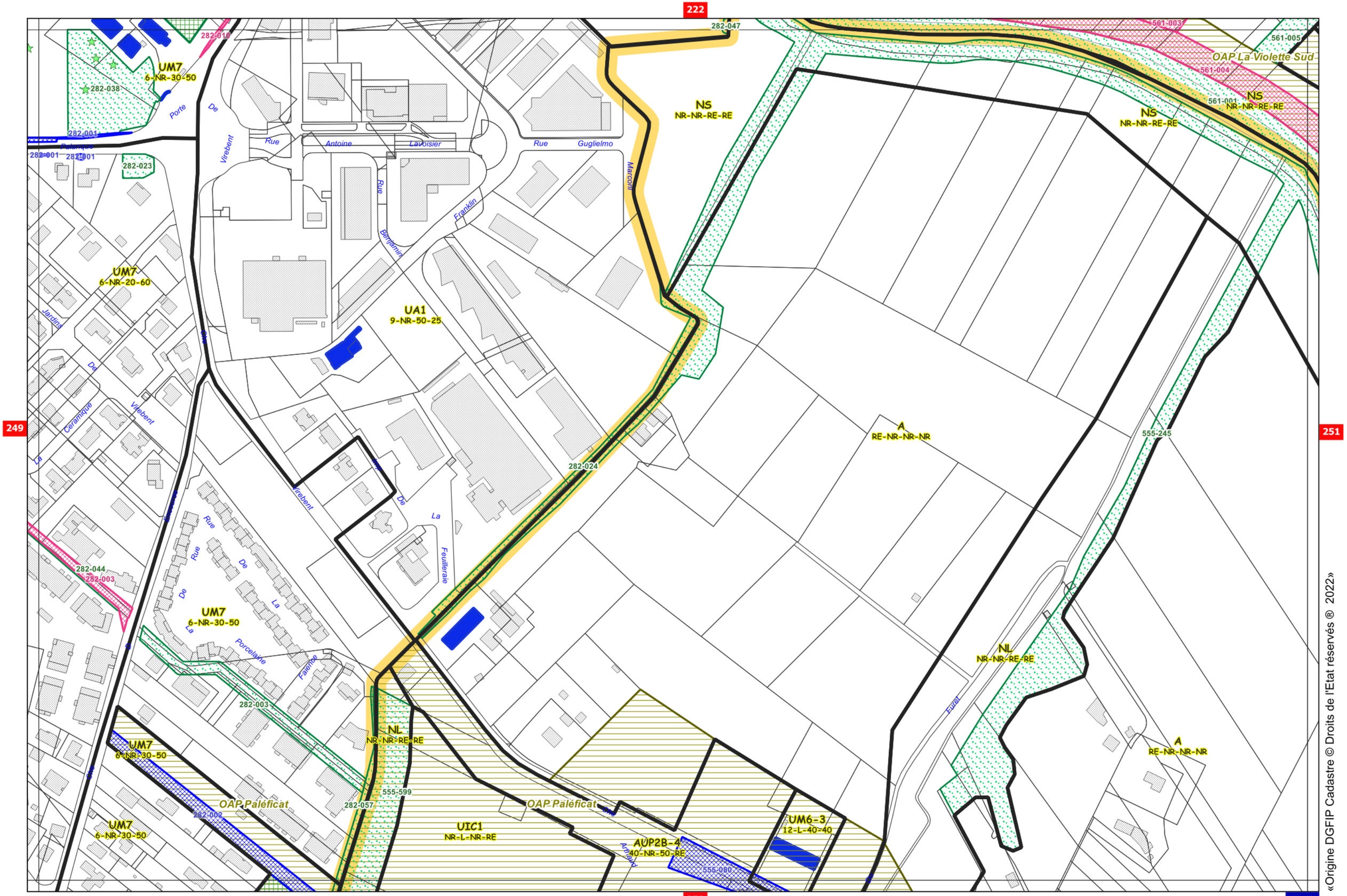

«Origine DGFIP Cadastre © Droits de l'Etat réservés ® 2022»

Echelle 1/2500 (1cm=25m)

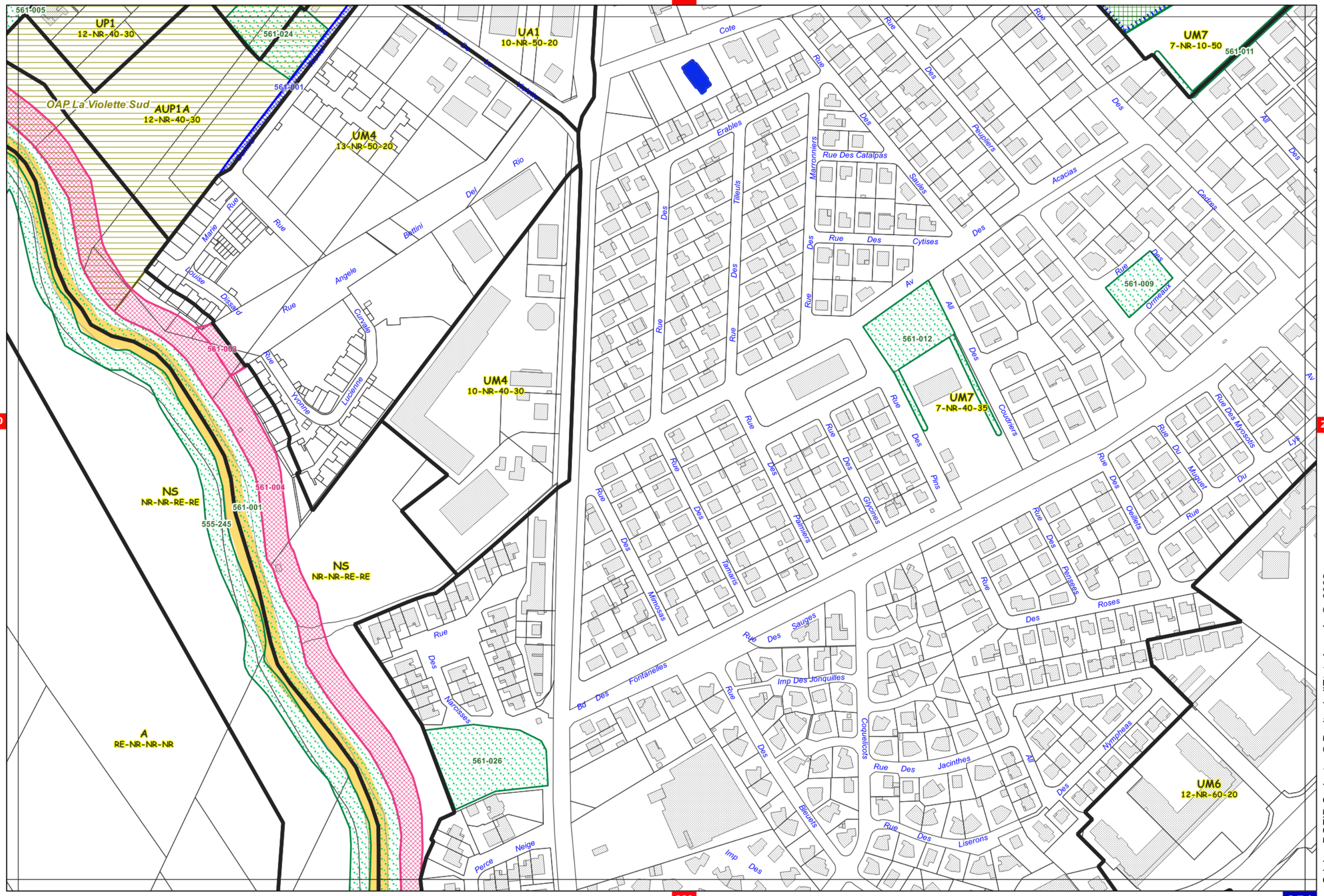

250
252

«Origine DGFIP Cadastre © Droits de l'Etat réservés ® 2022»

280

Echelle 1/2500 (1cm=25m)

224

251

253

281

252

UM7
7-NR-40-35

UM4
12-NR-60-20

UM6
7-NR-50-20

UM7
7-NR-10-50

UIC1
12-NR-NR-RE

UM6
12-NR-60-20

UM7
7-NR-40-35

UIC1
12-NR-NR-RE

UM7
7-NR-40-35

561-011
561-009
561-009
561-009
561-009
561-032
561-012
561-038
561-015
561-014
561-L001
561-L002
561-L003

Av
Rue
Des
De
Du
Del
La
Le
Imp
Fauvettes
Alouettes
Rossignols
Chenes
Geraniums
Primeveres
Imp Des Camelias
Cornaudric
Grive
Caminot
Vallier
Mont
Tourmalet
Autan
Blanc
Midi
Pyrenees
Pic
Chioula
Canalet
Canalet
Caminot
Caminot
Canalet
Canalet
Canalet

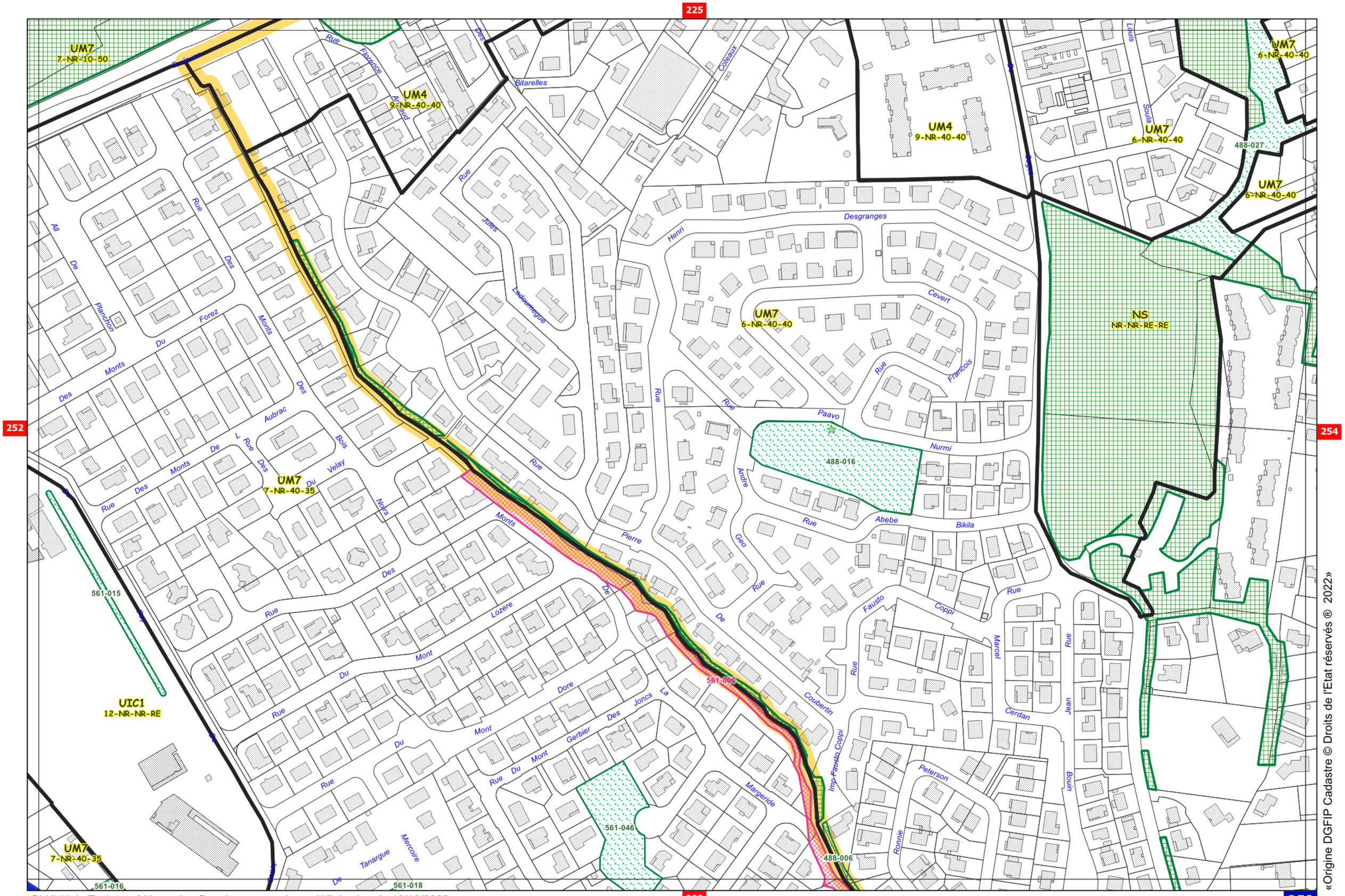

«Origine DGFIP Cadastre © Droits de l'Etat réservés ® 2022»

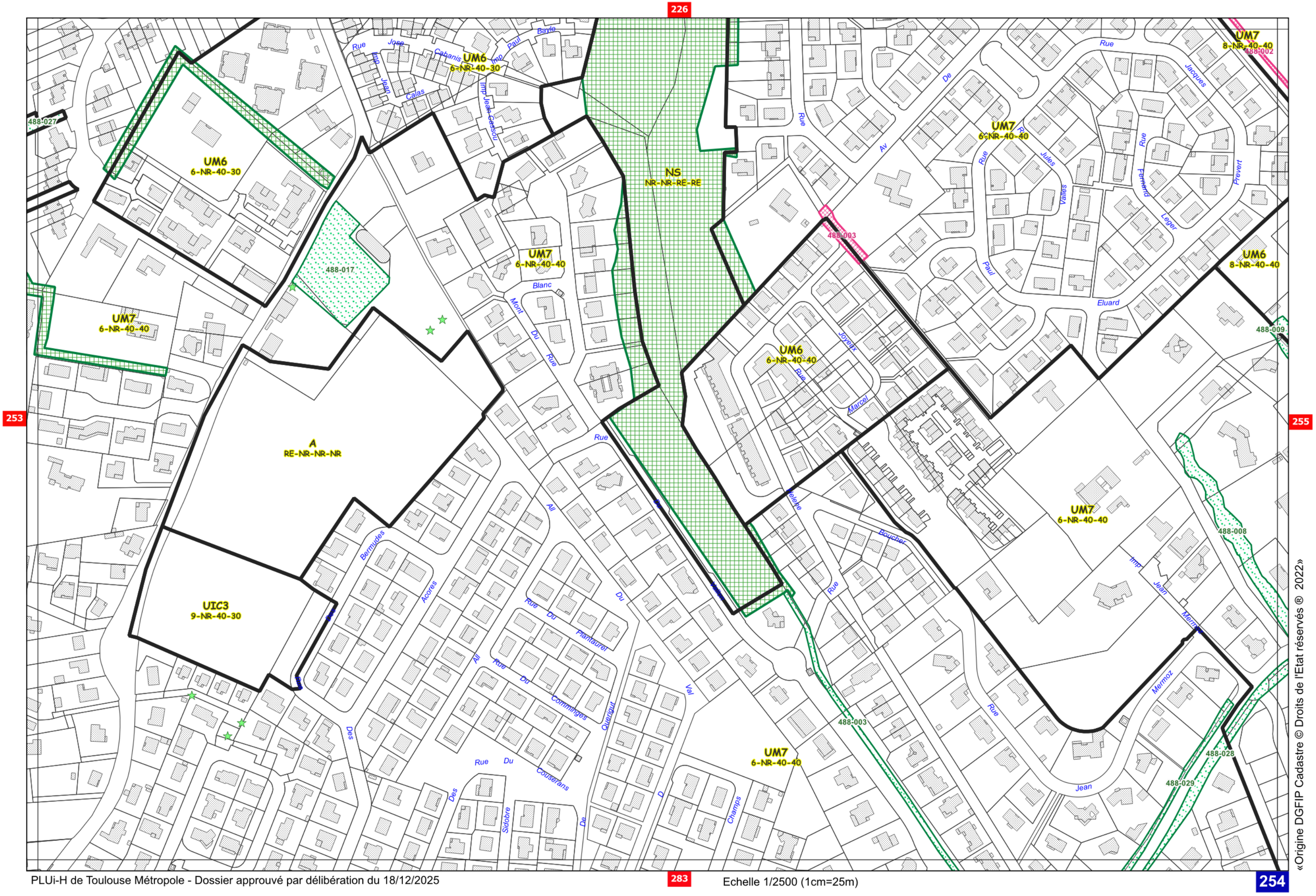

«Origine DGFIP Cadastre © Droits de l'Etat réservés ® 2022»

Echelle 1/2500 (1cm=25m)

UM7
8-NR-40-40

NS
NR-NR-RE-RE

UM7
6-NR-40-40

488-002

488-009

UM6
8-NR-40-40

488-008

488-028

Pierre

Roques

Rue

Rue

Ludovic

Dareys

UM7
6-NR-40-40

UM7
6-NR-40-40

A
RE-NR-NR-NR

UA3
9-NR-40-25

Echelle 1/2500 (1cm=25m)

«Origine DGFIP Cadastre © Droits de l'Etat réservés ® 2022»

228

257



«Origine DGFIP Cadastre © Droits de l'Etat réservés ® 2022»

286

Echelle 1/2500 (1cm=25m)

256

NS
NR-NR-RE-RE

053-077

053-046

053-049

A
RE-NR-NR-NR

053-051

053-050

Gragnague

De

Rte

NS
NR-NR-RE-RE

A
RE-NR-NR-NR

053-044

Rte De Gragnague

NS
NR-NR-RE-RE

053-012

053-024

053-048

053-067

053-023

053-062

053-014

«Origine DGFIP Cadastre © Droits de l'Etat réservés ® 2022»

Echelle 1/2500 (1cm=25m)

053-077

053-055

NS
NR-NR-RE-RE

A
RE-NR-NR-NR

NS
NR-NR-RE-RE

A
RE-NR-NR-NR

053-022

053-008

NS
NR-NR-RE-RE

053-054

053-015

A
RE-NR-NR-NR

NAL1
RE-NR-RE-RE

«Origine DGFIP Cadastre © Droits de l'Etat réservés ® 2022»

Echelle 1/2500 (1cm=25m)

231

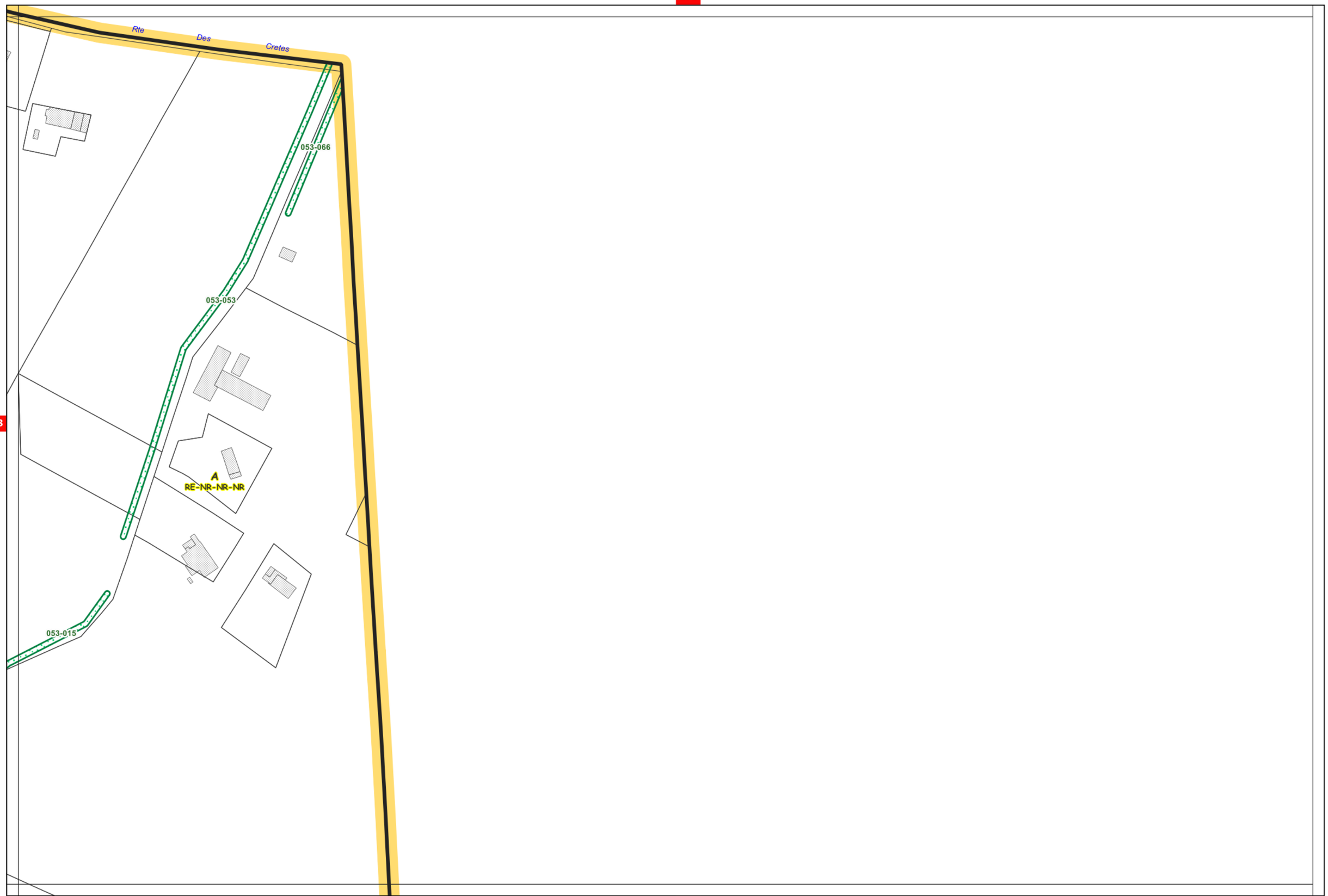

258

«Origine DGFIP Cadastre © Droits de l'Etat réservés ® 2022»

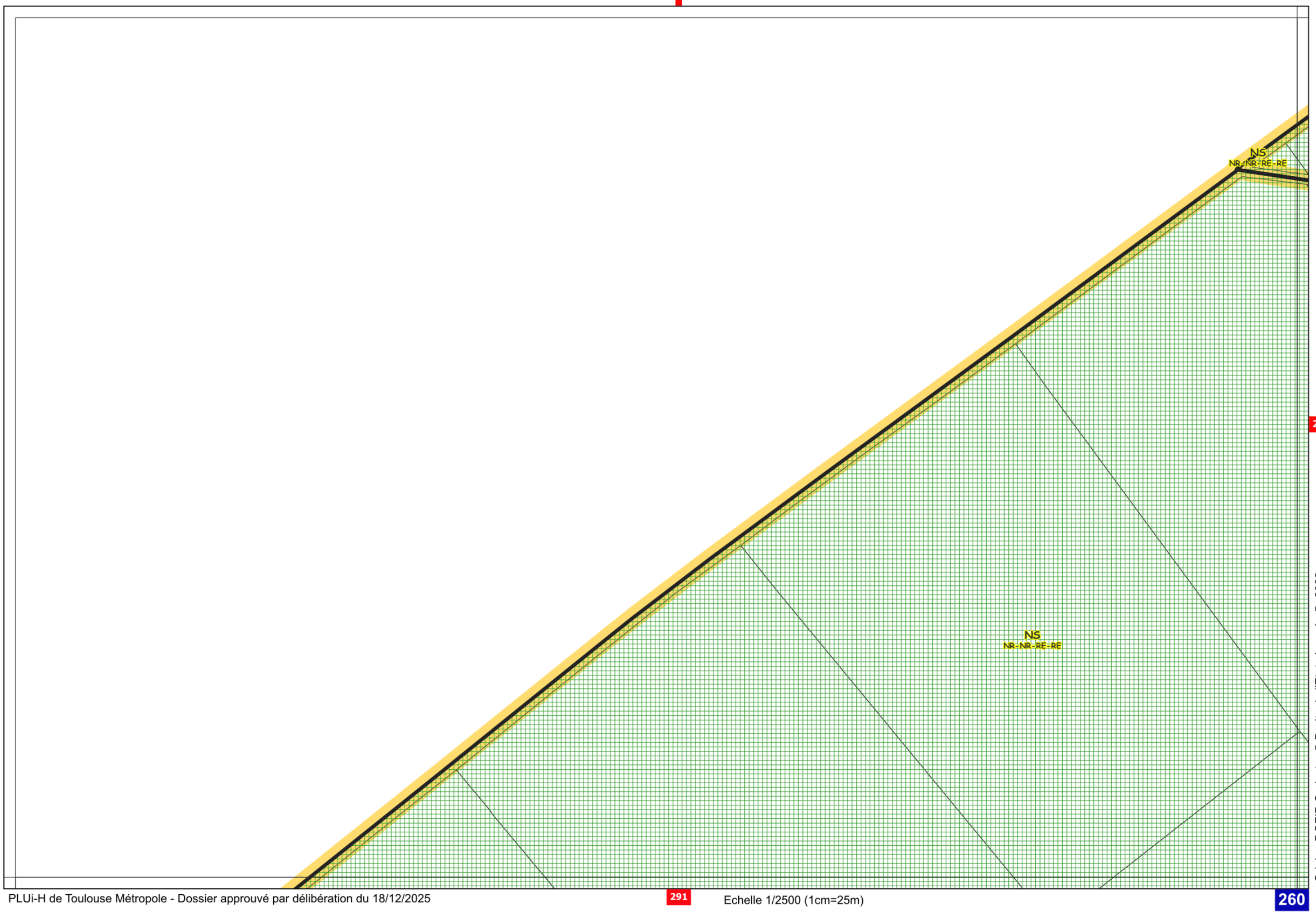

«Origine DGFIP Cadastre © Droits de l'Etat réservés ® 2022»

232

NS
NR-NR-RE-RE

260

262

NS
NR-NR-RE-RE

«Origine DGFIP Cadastre © Droits de l'Etat réservés ® 2022»

233

261

263

NS
NR-NR-RE-RE

A1
RE-NR-NR-NR

A
RE-NR-NR-NR

NS
NR-NR-RE-RE

293

262

«Origine DGFIP Cadastre © Droits de l'Etat réservés ® 2022»

Echelle 1/2500 (1cm=25m)

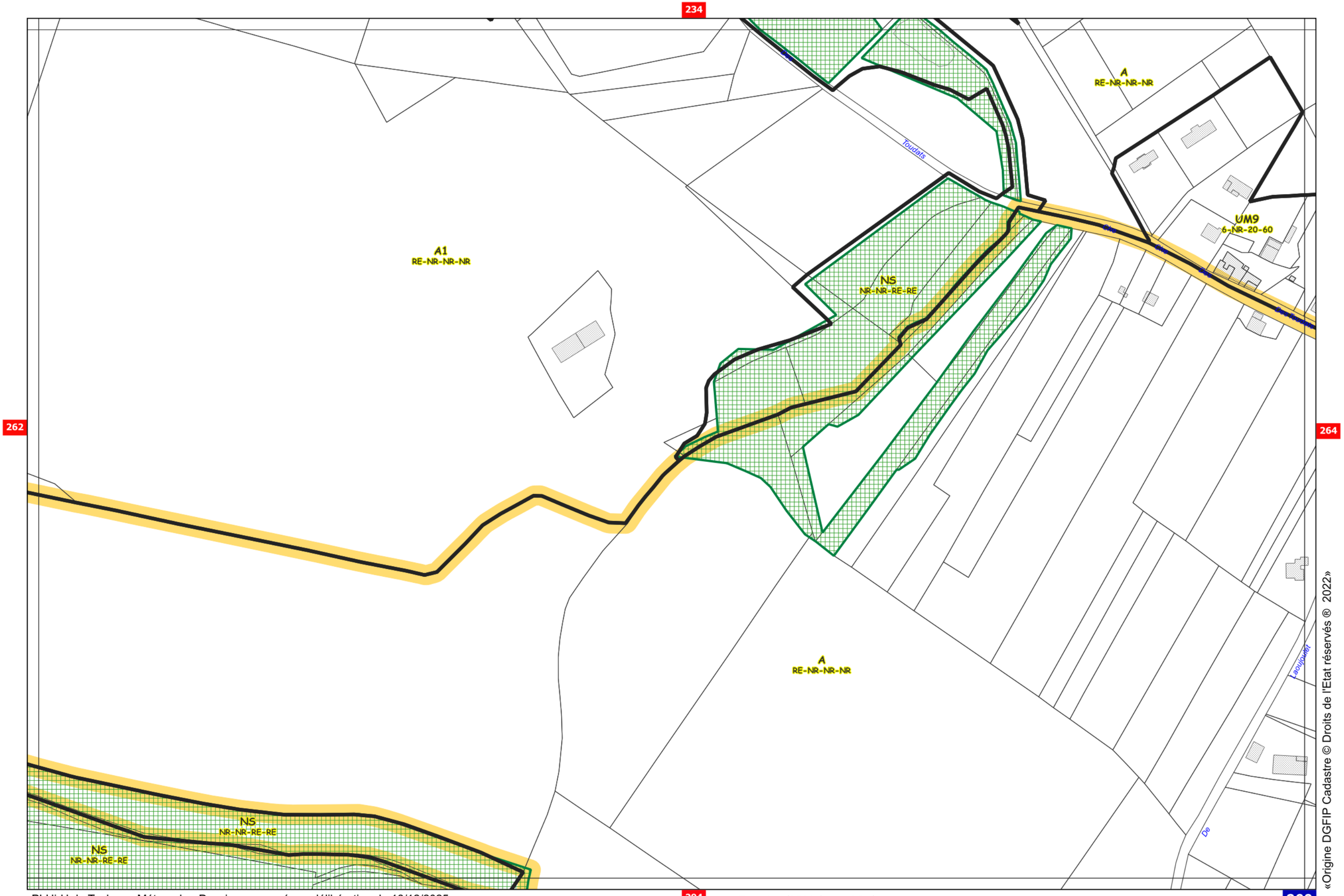

«Origine DGFIP Cadastre © Droits de l'Etat réservés ® 2022»

Echelle 1/2500 (1cm=25m)

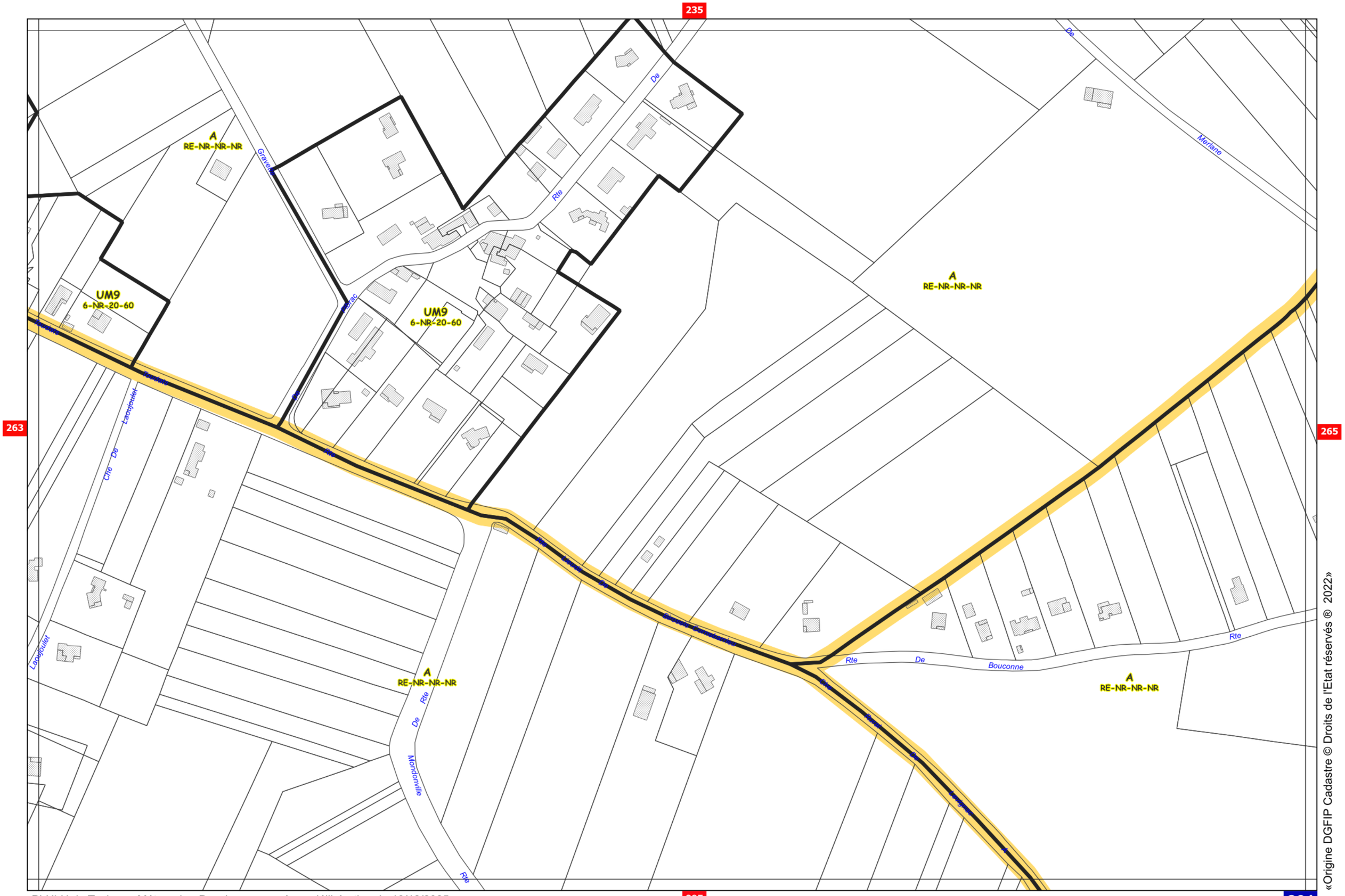

«Origine DGFIP Cadastre © Droits de l'Etat réservés ® 2022»

Echelle 1/2500 (1cm=25m)

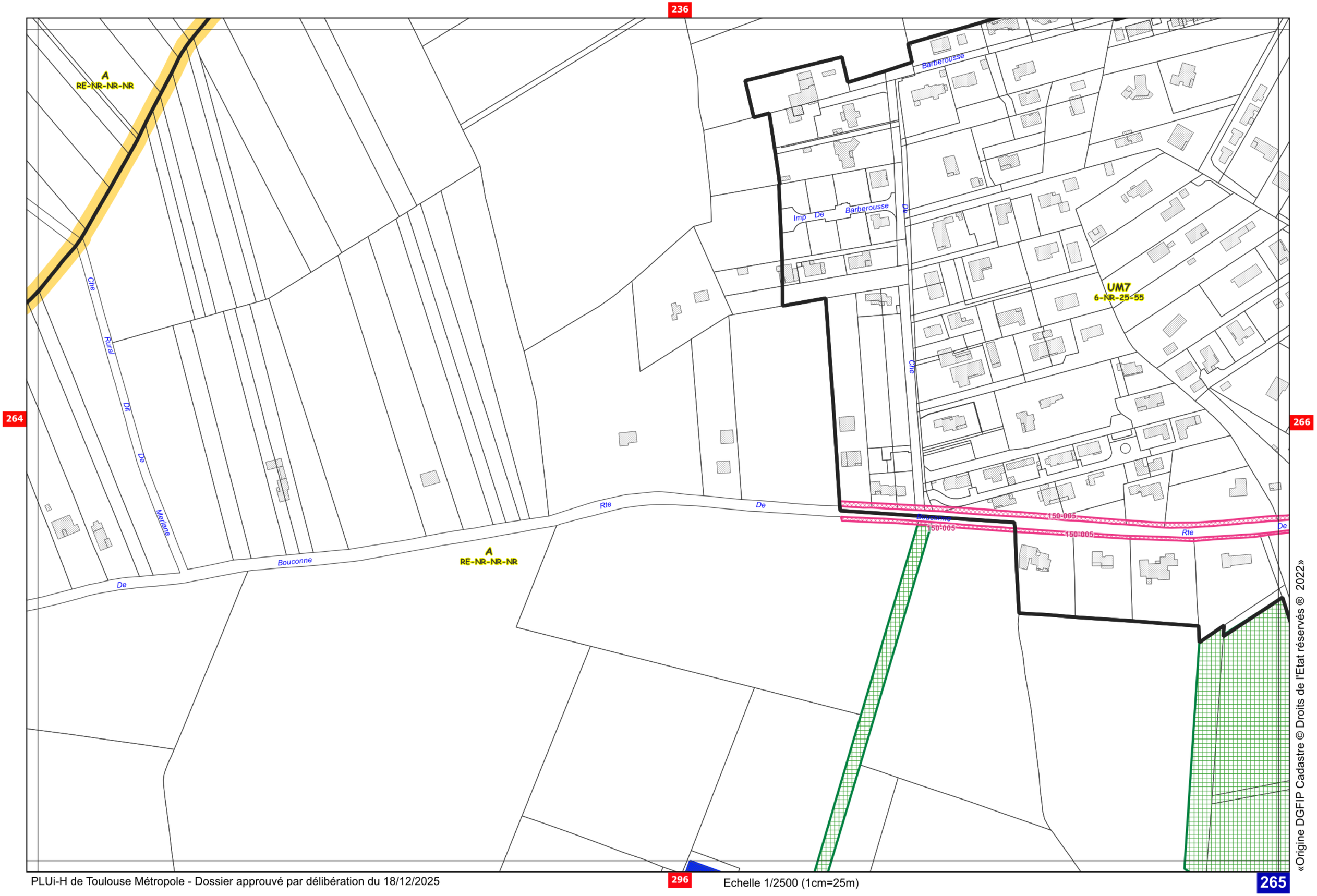

«Origine DGFIP Cadastre © Droits de l'Etat réservés ® 2022»

Echelle 1/2500 (1cm=25m)

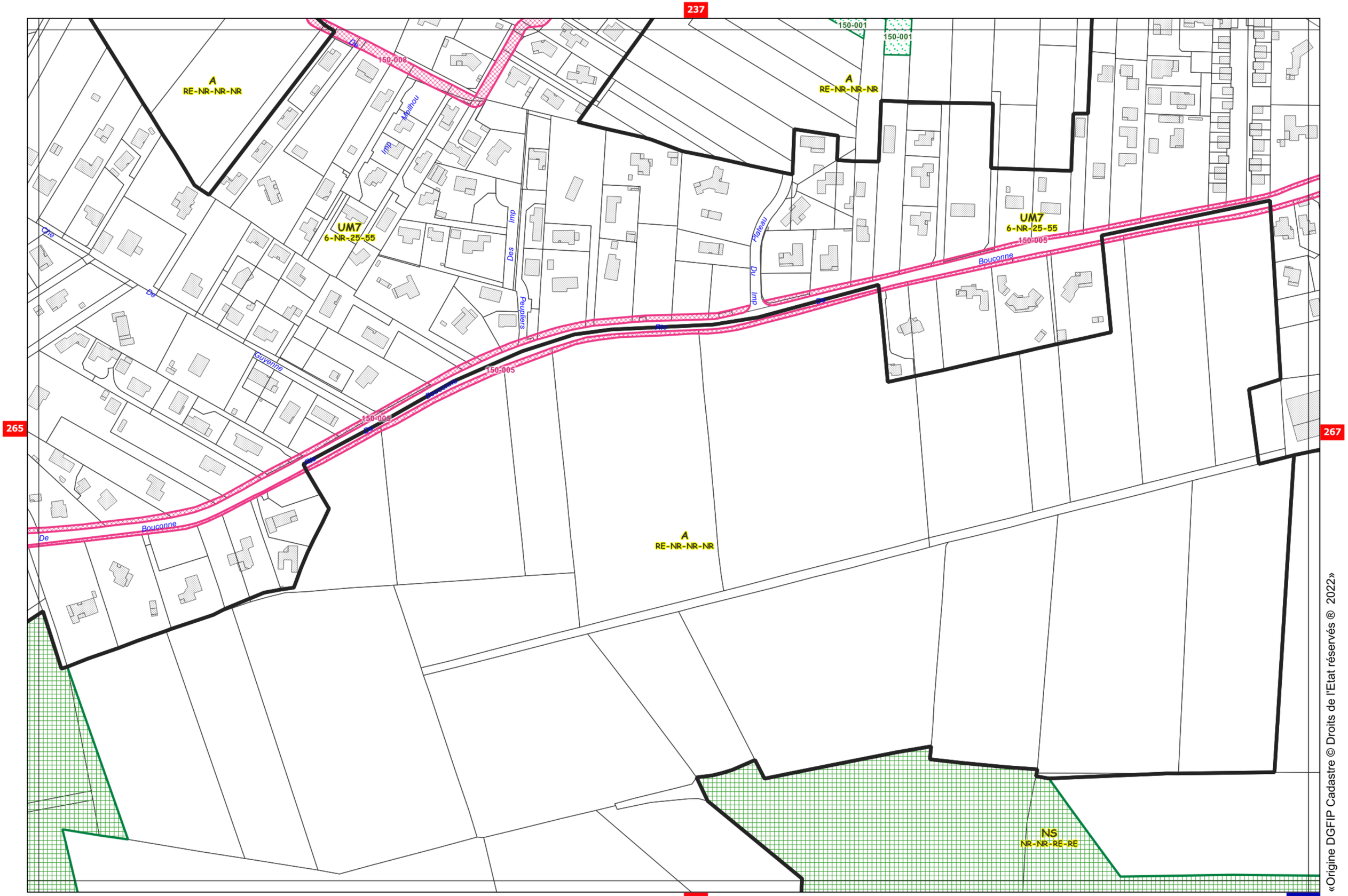

«Origine DGFIP Cadastre © Droits de l'Etat réservés ® 2022»

Echelle 1/2500 (1cm=25m)

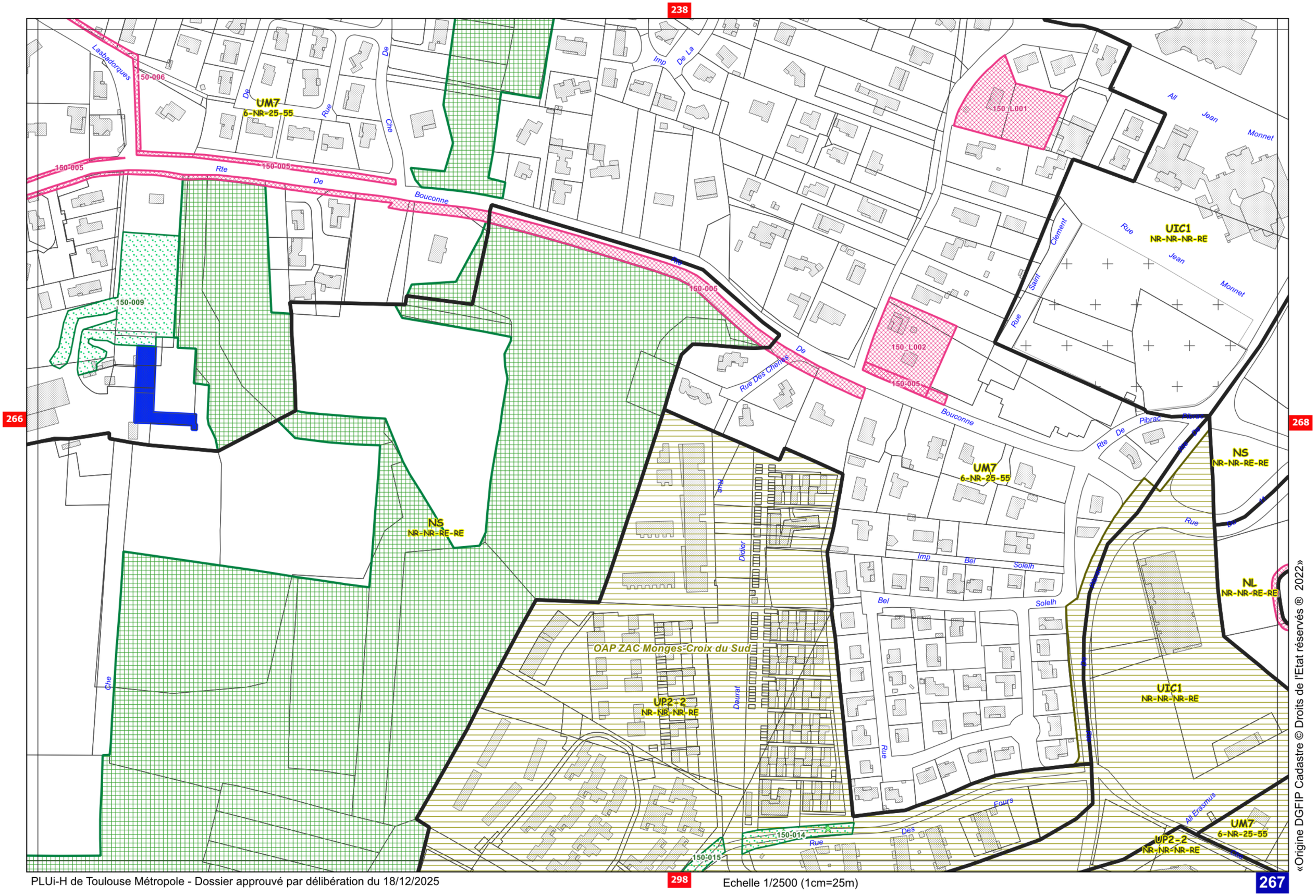

«Origine DGFIP Cadastre © Droits de l'Etat réservés ® 2022»

Echelle 1/2500 (1cm=25m)

UIC1
NR-NR-NR-RE

UM7
6-NR-25-55

NS
NR-NR-RE-RE

UA4-7
12-NR-50-20

UM4
9-NR-50-20

NL
NR-NR-RE-RE

150-009

150-010

150-002

150-007

150-016

150-018

150-011

150-008

OAP ZAC Monges-Croix du Sud

Rue
Route
Aussonnelle
Rue Des Peupliers
Pasteur
Verdun
Poste
La
De
Toulouse
République
Gascogne
Pont Vieux
Du
Rue Des Tres Barbans
Eglise
Versailles
Av
1918
Novembre
Saint
Chne
Vignou
Imp Des Moulins
Capitouls
Imp Des Capitouls
Des

«Origine DGFIP Cadastre © Droits de l'Etat réservés ® 2022»

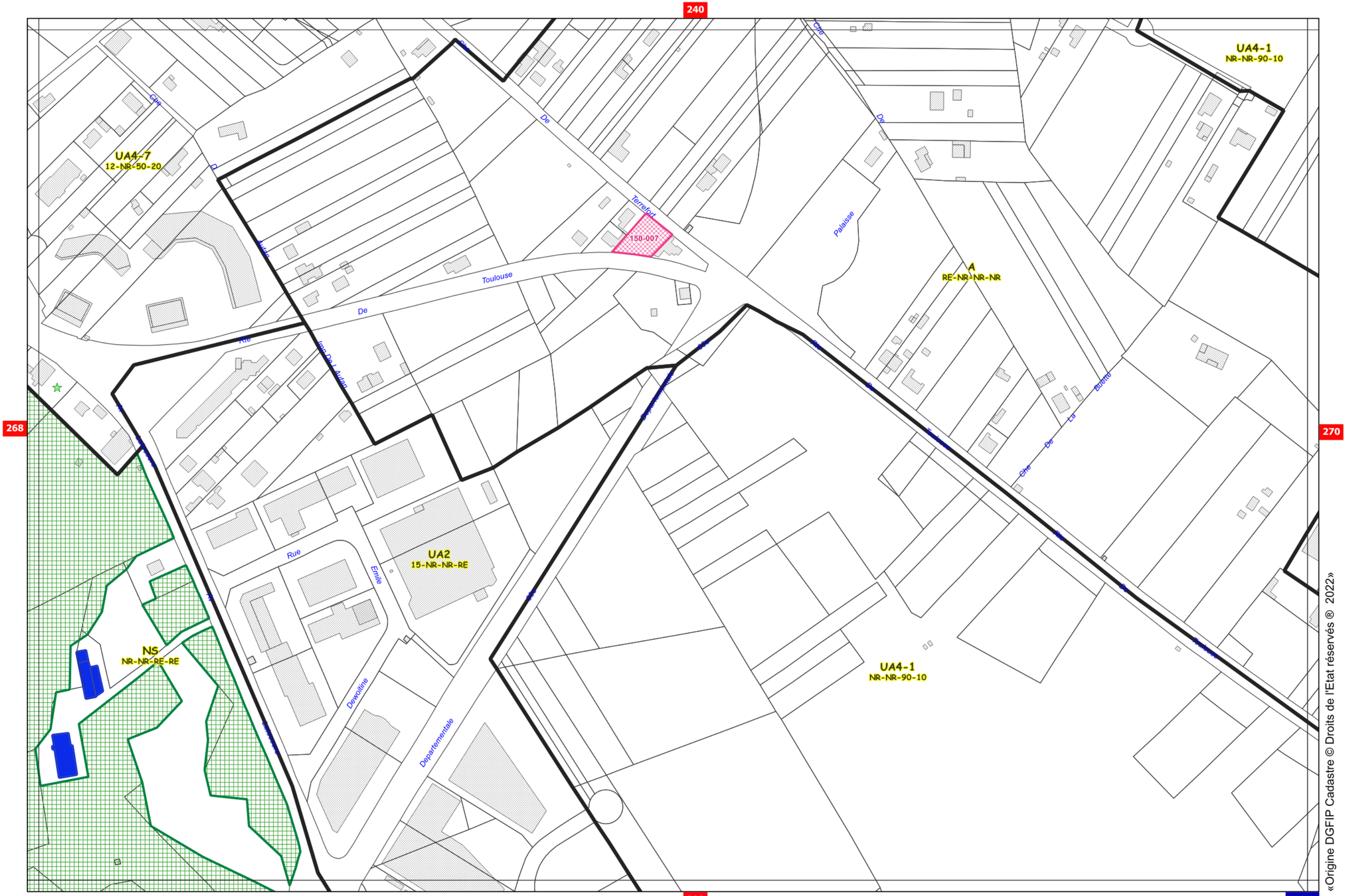

«Origine DGFIP Cadastre © Droits de l'Etat réservés ® 2022»

Echelle 1/2500 (1cm=25m)

241

269

271

A
RE-NR-NR-NR

UA4-1
NR-NR-90-10

UA4-1
NR-NR-90-10

A
RE-NR-NR-NR

UA4-1
NR-NR-90-10

301

270

«Origine DGFIP Cadastre © Droits de l'Etat réservés ® 2022»

Echelle 1/2500 (1cm=25m)

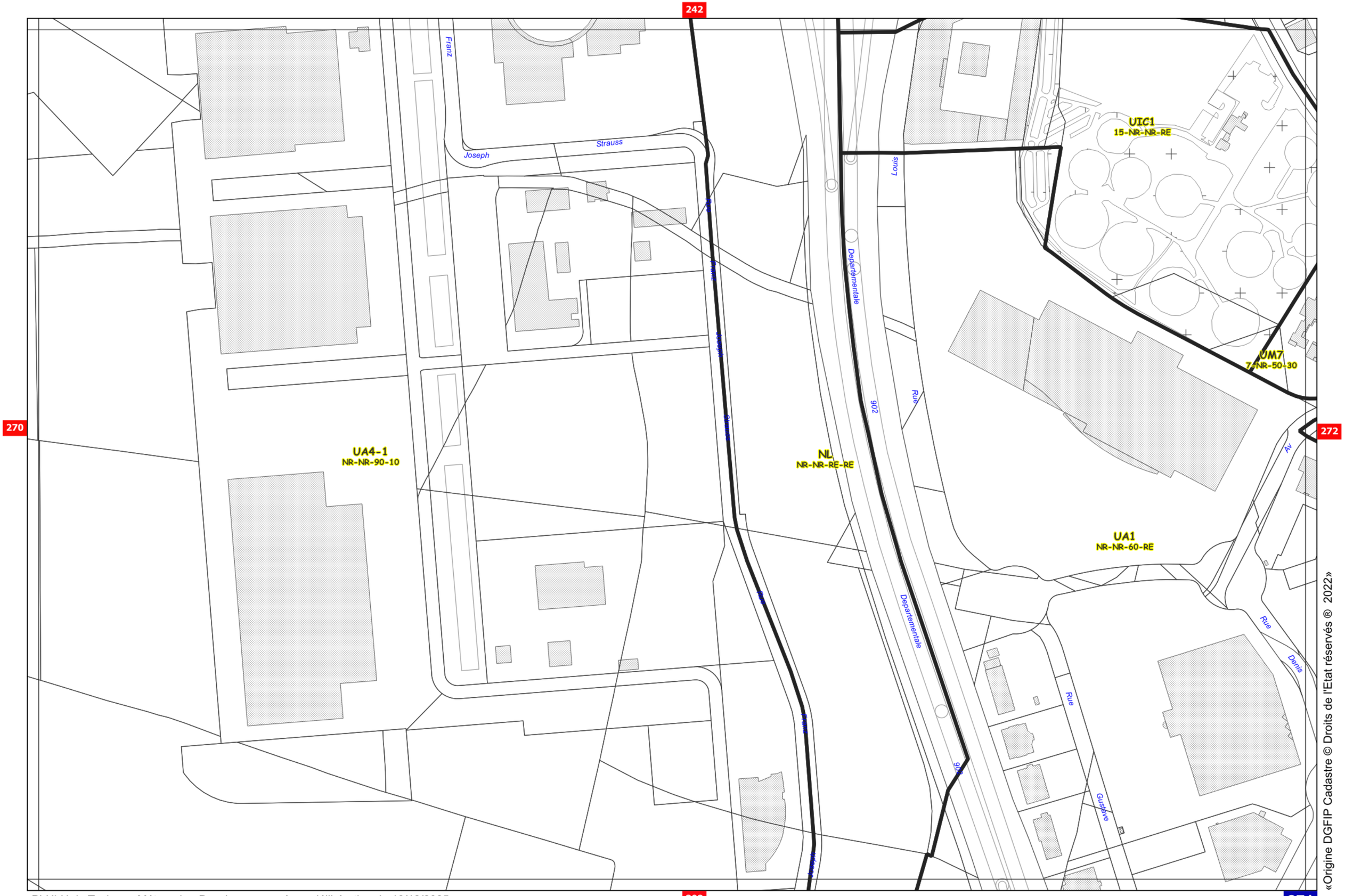

«Origine DGFIP Cadastre © Droits de l'Etat réservés ® 2022»

Echelle 1/2500 (1cm=25m)

Echelle 1/2500 (1cm=25m)

«Origine DGFIP Cadastre © Droits de l'Etat réservés ® 2022»

UM7-3
7-NR-30-30
069-011

UP2-1
RE-NR-NR-NR

UIC1
15-NR-NR-RE

UIC1
13-NR-NR-RE

UP2-1
RE-NR-NR-NR

UIC1-1
15-NR-NR-RE

UP1
18-NR-60-RE

OAP Riou Grenade

UM7
7-NR-30-30

UM7
7-NR-50-30

UA1
NR-NR-60-RE

UM4-4
12-NR-60-RE

UIC1
13-NR-NR-RE

NS
NR-NR-RE-RE

UA3
10-NR-60-RE

Fischl
Petit
Rue
Roger
Carpentier
Europe
Rue
Rue
Johannes
Kepler
Gay
Copernic
Rue
Isaac
Newton
Rue
Jean
Rue
Berlioz
Imp Jean Giono
Cocteau
Rue
Ambroise
Pare
Merimee
Hector
Berlioz
Pas
Hector
Presser
Rue
Brassens
Imp
Rue
Verne
Jules
Rue
Des
Flamants
Bartavelles
Arbousiers
Rue
Des
Rue
Des
Perdrix
Des
Serpolets
All
Imp
Des
Diderot
Gainsbourg
Imp
Ferre
Leo
Serge
Rue
Des
Rue
Des
Rue
Rue
Rue

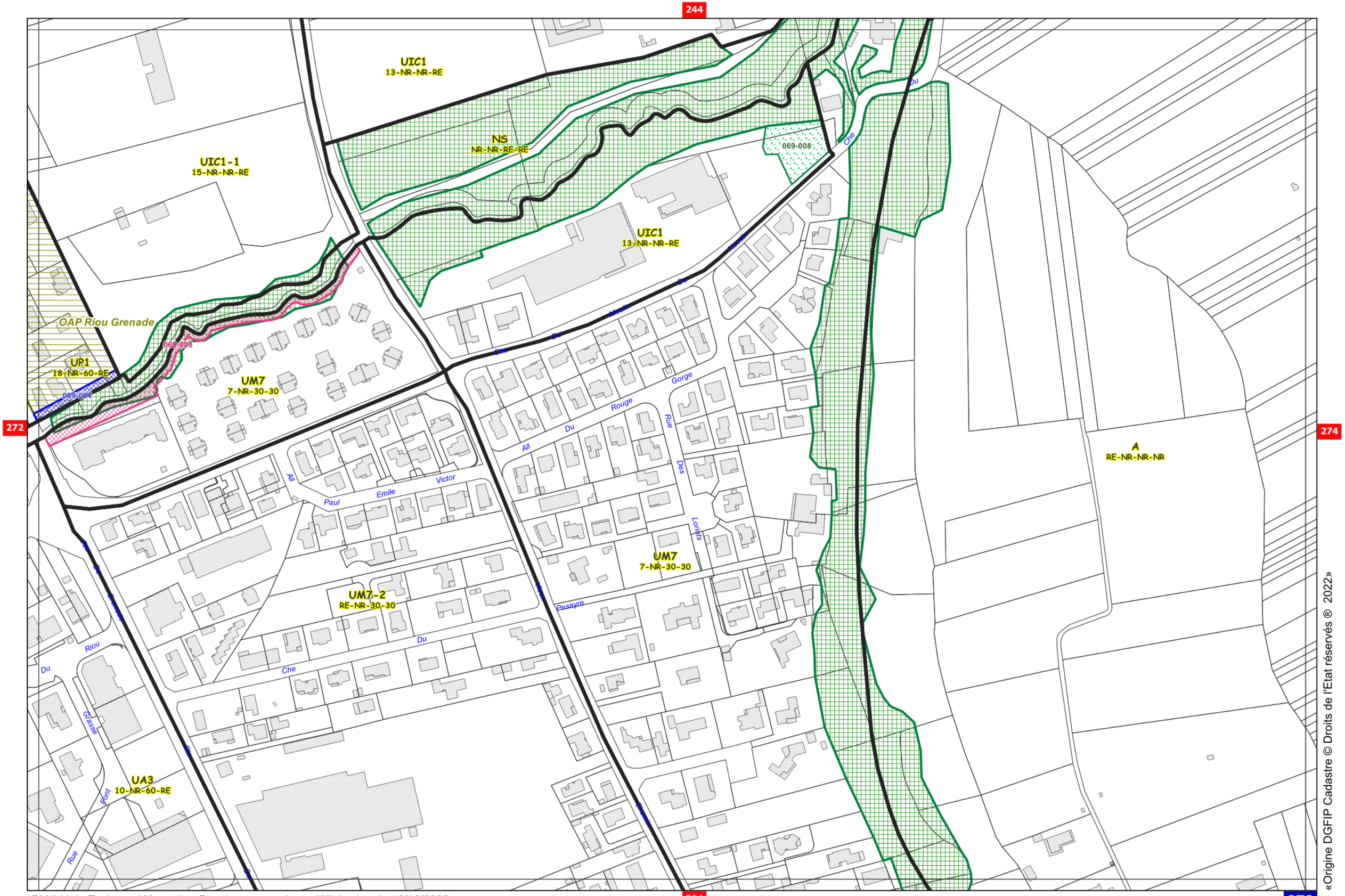

«Origine DGFIP Cadastre © Droits de l'Etat réservés ® 2022»

Echelle 1/2500 (1cm=25m)

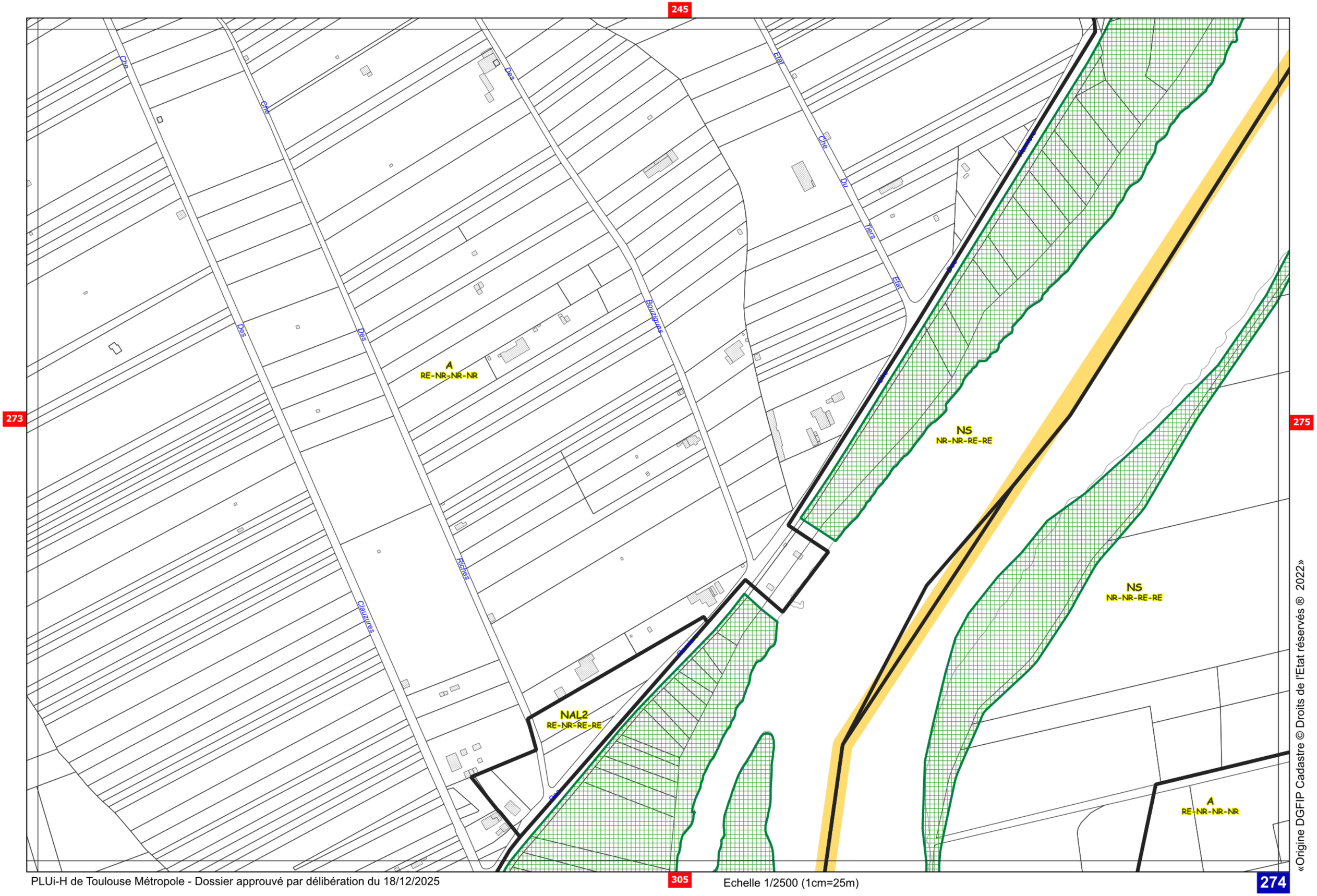

«Origine DGFIP Cadastre © Droits de l'Etat réservés ® 2022»

Echelle 1/2500 (1cm=25m)

246

UA2
22-L-NR-RE

NL
NR-NR-RE-RE

NS
NR-NR-RE-RE

555-442

555-630

Fenouillet

UA1
16-L-NR-RE

UM4
7-L-40-30

A
RE-NR-NR-NR

UIC2
NR-NR-NR-RE

NL
NR-NR-RE-RE

A
RE-NR-NR-NR

274

276

306

275

PLUi-H de Toulouse Métropole - Dossier approuvé par délibération du 18/12/2025

Echelle 1/2500 (1cm=25m)

«Origine DGFIP Cadastre © Droits de l'Etat réservés ® 2022»

247

275

277

307

276

555-442

555-426

555-443

555-464

555-303

555-630

555-213

555-194

555-213

555-213

555-043

555-043

555-096

555-463

555-213

555-213

555-442

555-442

NL
NR-NR-RE-RE

NAL1
RE-NR-RE-RE

NS
NR-NR-RE-RE

UA3
22-L-NR-RE

OAP Cadène

UA1
16-L-NR-RE

UA1
16-L-NR-RE

UA2
22-L-NR-RE

UM10
9-L-40-40

UM6-3
9-L-50-20

Autoroute

Autoroute

Rue

Rue

Rue

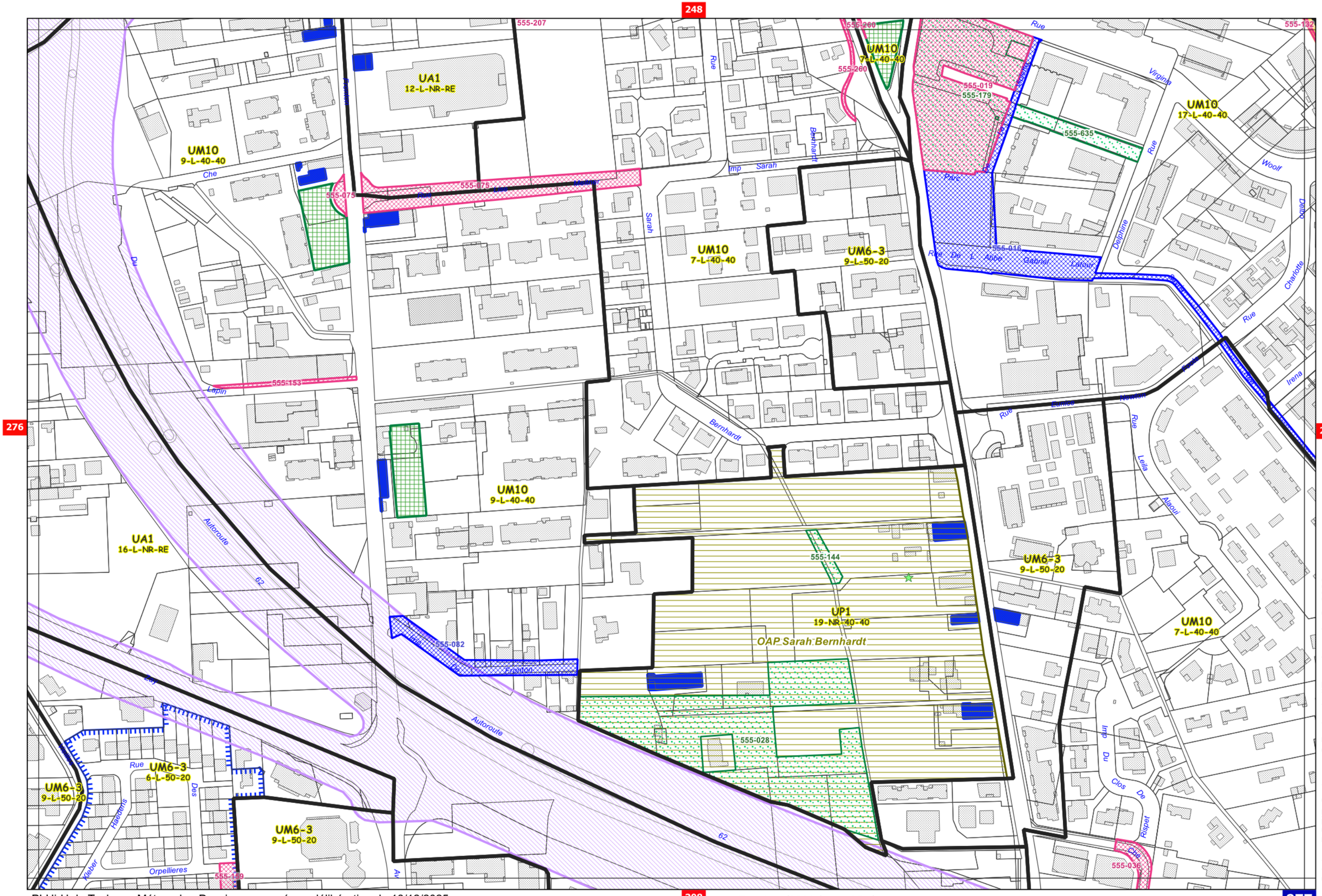

«Origine DGFIP Cadastre © Droits de l'Etat réservés ® 2022»

Echelle 1/2500 (1cm=25m)

A
RE-NR-NR-NR

UM7
6-NR-20-60

UIC1
9-NR-50-30

NS
NR-NR-RE-RE

UM7
6-NR-20-60

UM7
6-NR-30-50

UM10
17-L-40-40

UM10
9-L-40-30

NS
NR-NR-RE-RE

UM10
7-L-40-40

UM7
6-NR-40-40

UM4
12-L-40-40
555-266

UIC1
13-L-NR-RE

UM6-3
12-L-40-40
OAP Paléficat

UM6-3
9-L-40-40

UM10
9-L-40-30

UM10
9-L-40-30

555-132
555-016
555-154
555-031
555-083
282-011
282-018
282-040
282-067
282-025
555-111
555-424
555-220
555-234
555-540
555-078
555-416
555-072
555-237

Rue De La Violette
Rue Simone
Rue Froideterre
Rue Sablès
Rue Septier
Rue Du Pont
Rue Du Ruisseau
Rue Du Canal
Rue Du Gers
Rue Du Tarn
Rue Du Moulin
Rue Du Lac
Rue Du Parc
Rue Du Bois
Rue Du Jardin
Rue Du Verger
Rue Du Pré
Rue Du Champ
Rue Du Chemin
Rue Du Village
Rue Du Château
Rue Du Port
Rue Du Pont
Rue Du Ruisseau
Rue Du Canal
Rue Du Gers
Rue Du Tarn
Rue Du Moulin
Rue Du Lac
Rue Du Parc
Rue Du Bois
Rue Du Jardin
Rue Du Verger
Rue Du Pré
Rue Du Champ
Rue Du Chemin
Rue Du Village
Rue Du Château
Rue Du Port

Echelle 1/2500 (1cm=25m)

«Origine DGFIP Cadastre © Droits de l'Etat réservés ® 2022»

250

278

280

UIC1
NR-L-NR-RE

A
RE-NR-NR-NR

NL
NR-NR-RE-RE

OAP Paléficat

UM7
6-NR-30-50

UM6-3
12-L-40-40

AUP2B-4
40-NR-50-RE

AUP2B-4
25-NR-50-RE

AUP2B-4
12-L-40-40

NS
NR-NR-RE-RE

UIC1
NR-L-NR-50

282-002
282-057
555-599
555-265
555-629
282-026
555-111
282-040
282-025
555-076
555-540
555-078
555-611
555-138
555-165
555-612
555-071
555-077
555-036
555-037
555-038
555-107
555-080
555-293
555-211
555-140
555-007
555-008
555-029
555-009
555-006
555-067
555-039
555-040
555-068
555-072
555-097

Rue Hélène Carrere D'Encausse
Chemin Fabrand
Chemin Bil
Chemin Chemin
Chemin Chemin
Chemin Chemin

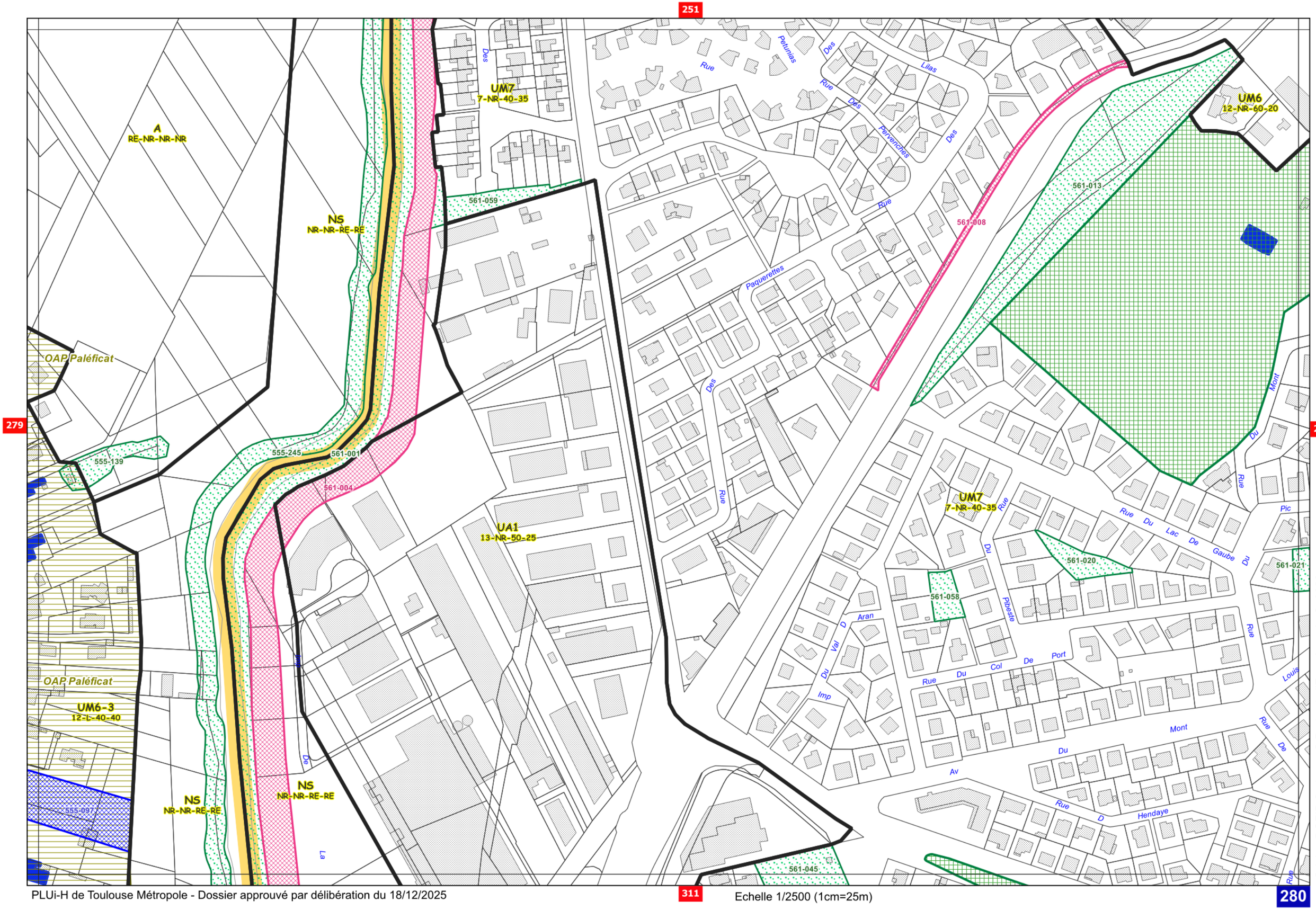

PLUi-H de Toulouse Métropole - Dossier approuvé par délibération du 18/12/2025

Echelle 1/2500 (1cm=25m)

«Origine DGFIP Cadastre © Droits de l'Etat réservés ® 2022»

UM6
12-NR-60-20

UIC4
17-NR-NR-RE

561-028

561-021

561-025

UM7
7-NR-40-35

UM7
10-NR-40-35

Echelle 1/2500 (1cm=25m)

«Origine DGFIP Cadastre © Droits de l'Etat réservés @ 2022»

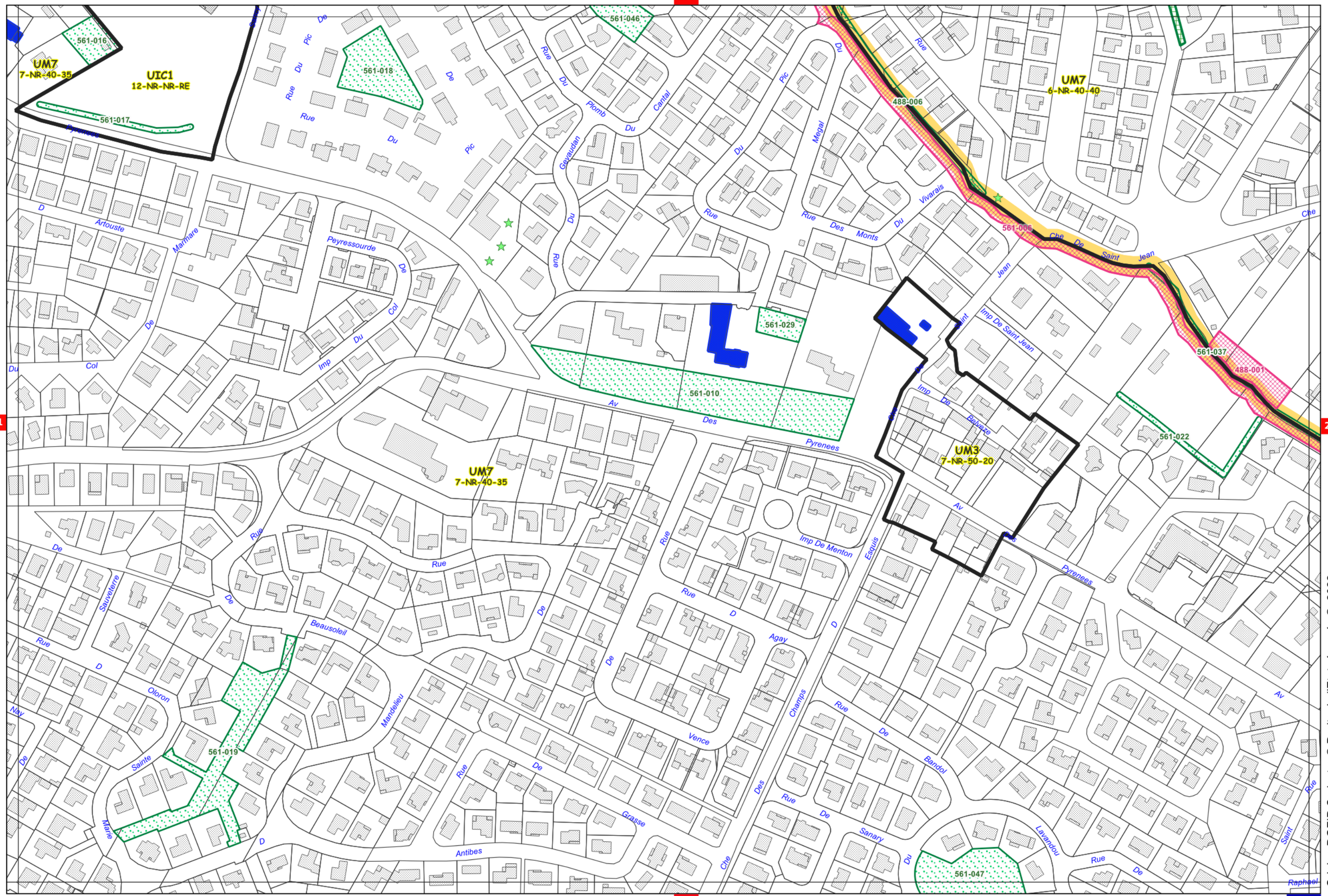

«Origine DGFIP Cadastre © Droits de l'Etat réservés ® 2022»

UM7
6-NR-40-40

UIC4
9-NR-35-50

UIC4
20-NR-35-50

UA3
9-NR-40-25

UA1-2
9-NR-50-25

UA1-2
9-NR-50-25

UM7
7-NR-40-35

UA1
10-NR-50-20

NS
NR-NR-RE-RE

488-028
488-029
488-003
488-004
488-010
488-031
488-018
561-006
561-037

Rue De Saint Tropez
Rue Jean Bessayre
Rue Jean Jaurès
Rue Jean Mermoz
Rue Jean Rostand
Rue Jean Dantil Baptiste
Rue Jean Louis Pasteur
Rue Jean Marie Delavigne
Rue Jean Pierre Fermat
Rue Jean Pierre Perrin
Rue Jean Pierre Vernant
Rue Jean Pierre Vernet
Rue Jean Pierre Veyrat
Rue Jean Pierre Vigouroux
Rue Jean Pierre Vigouroux
Rue Jean Pierre Vigouroux

UM7
6-NR-40-40

A
RE-NR-NR-NR

NAL2
RE-NR-RE-RE

UM7
6-NR-15-55

UM7
6-NR-40-40

UA3
9-NR-40-25

UA3
9-NR-40-25

NS
NR-NR-RE-RE

UM7
6-NR-40-40

UM7
6-NR-15-55

UM7
6-NR-30-50

Fleming
Pare
Rene
Alexander
Laennec
Ambroise
Monnet
Jean
Rue
Autoroute
68
488-013
488-012
488-018
488-019
Imp De Rafalens
Du
Casse
Sausse
Che
De
Saint
Jean
389-046

Echelle 1/2500 (1cm=25m)

«Origine DGFIP Cadastre © Droits de l'Etat réservés ® 2022»

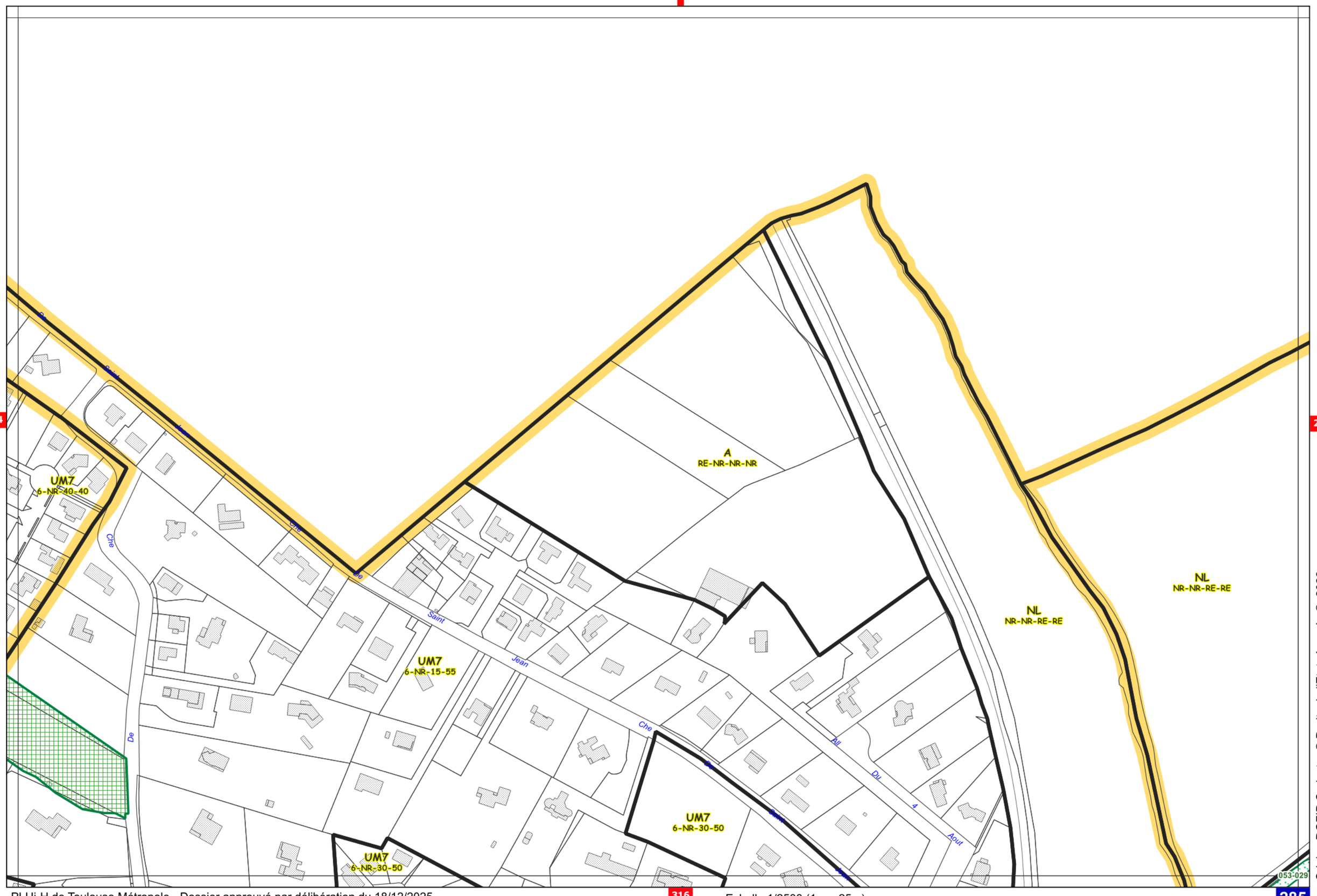

Echelle 1/2500 (1cm=25m)

«Origine DGFIP Cadastre © Droits de l'Etat réservés ® 2022»

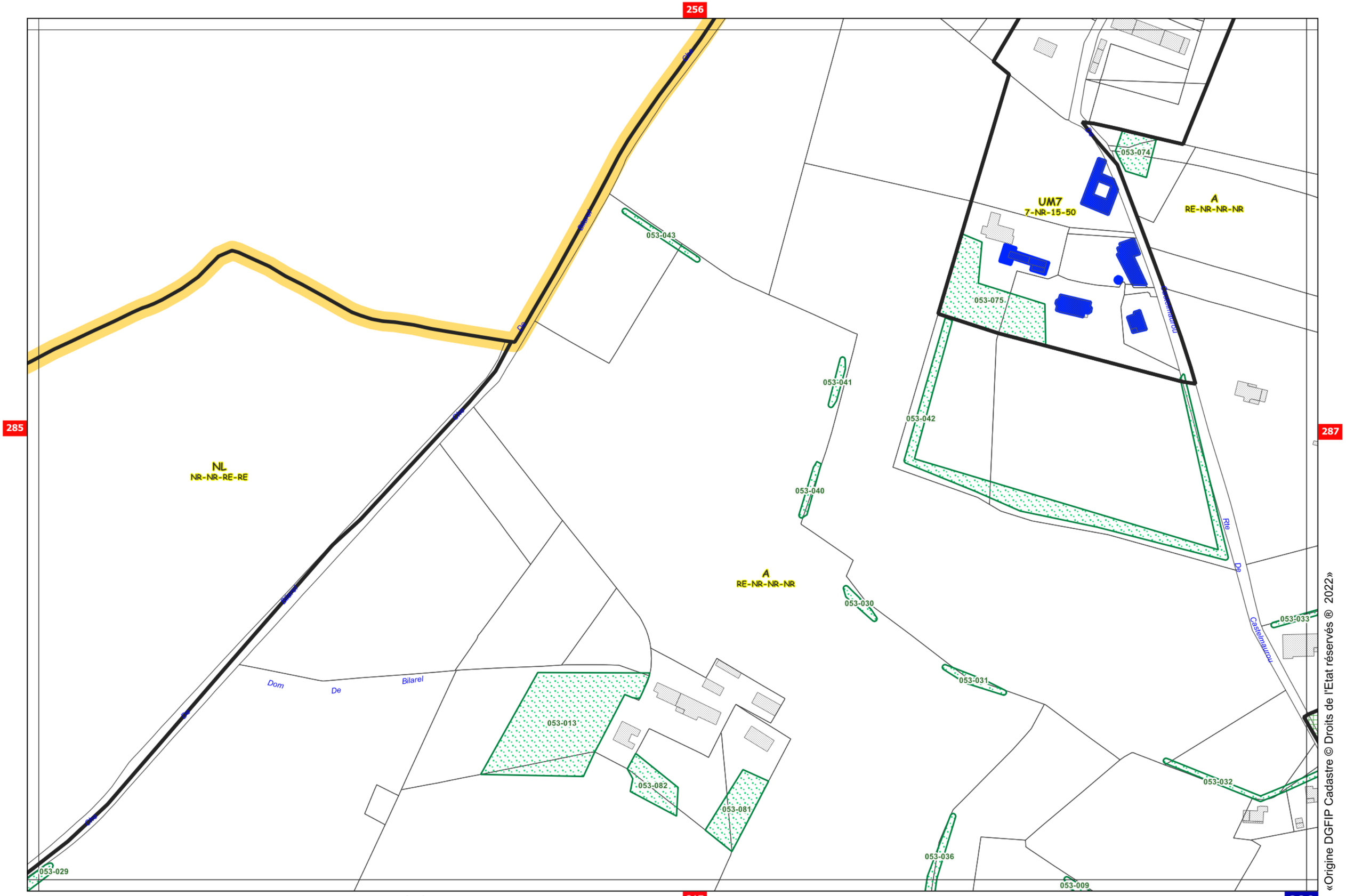

«Origine DGFIP Cadastre © Droits de l'Etat réservés ® 2022»

Echelle 1/2500 (1cm=25m)

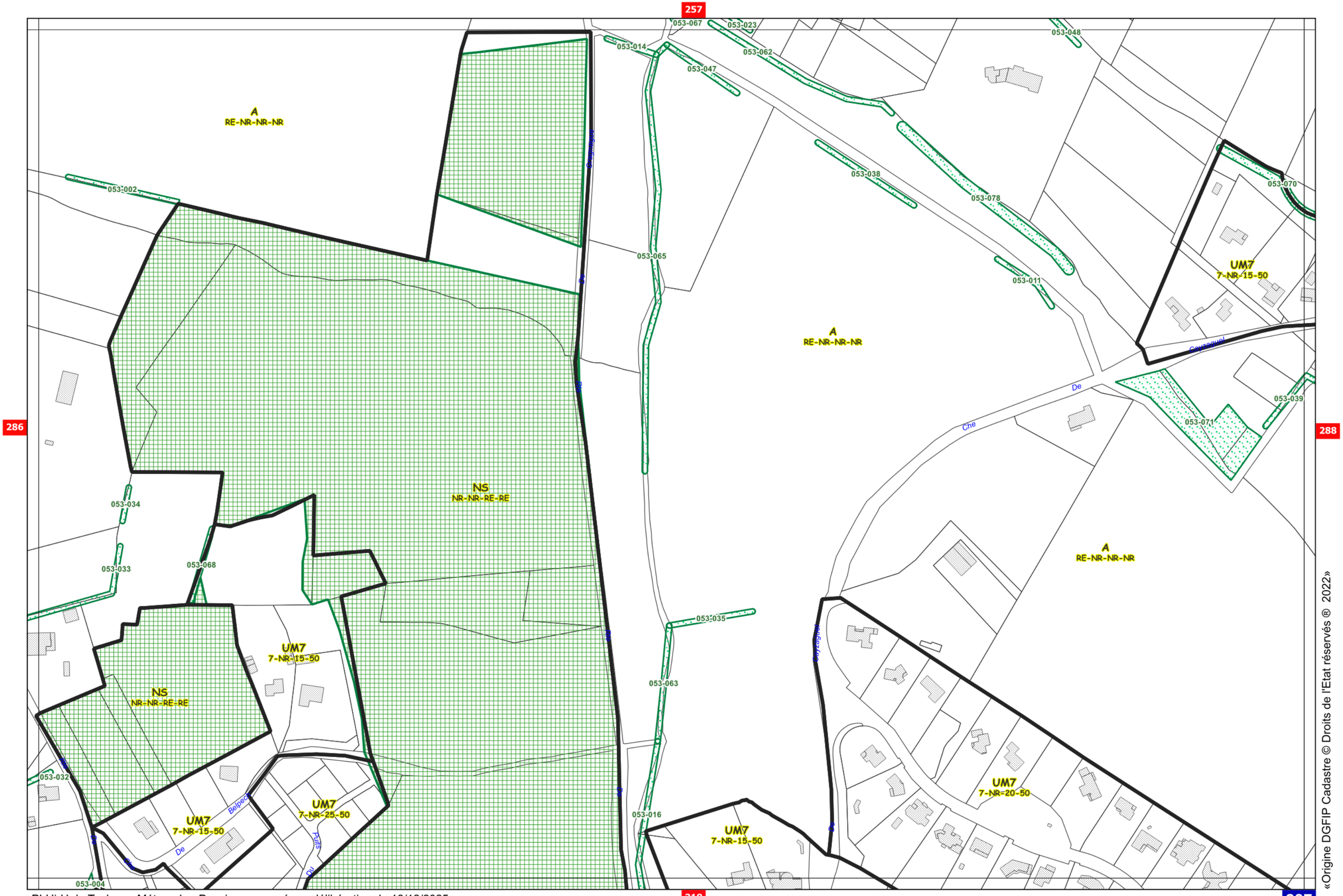

«Origine DGFIP Cadastre © Droits de l'Etat réservés ® 2022»

Echelle 1/2500 (1cm=25m)

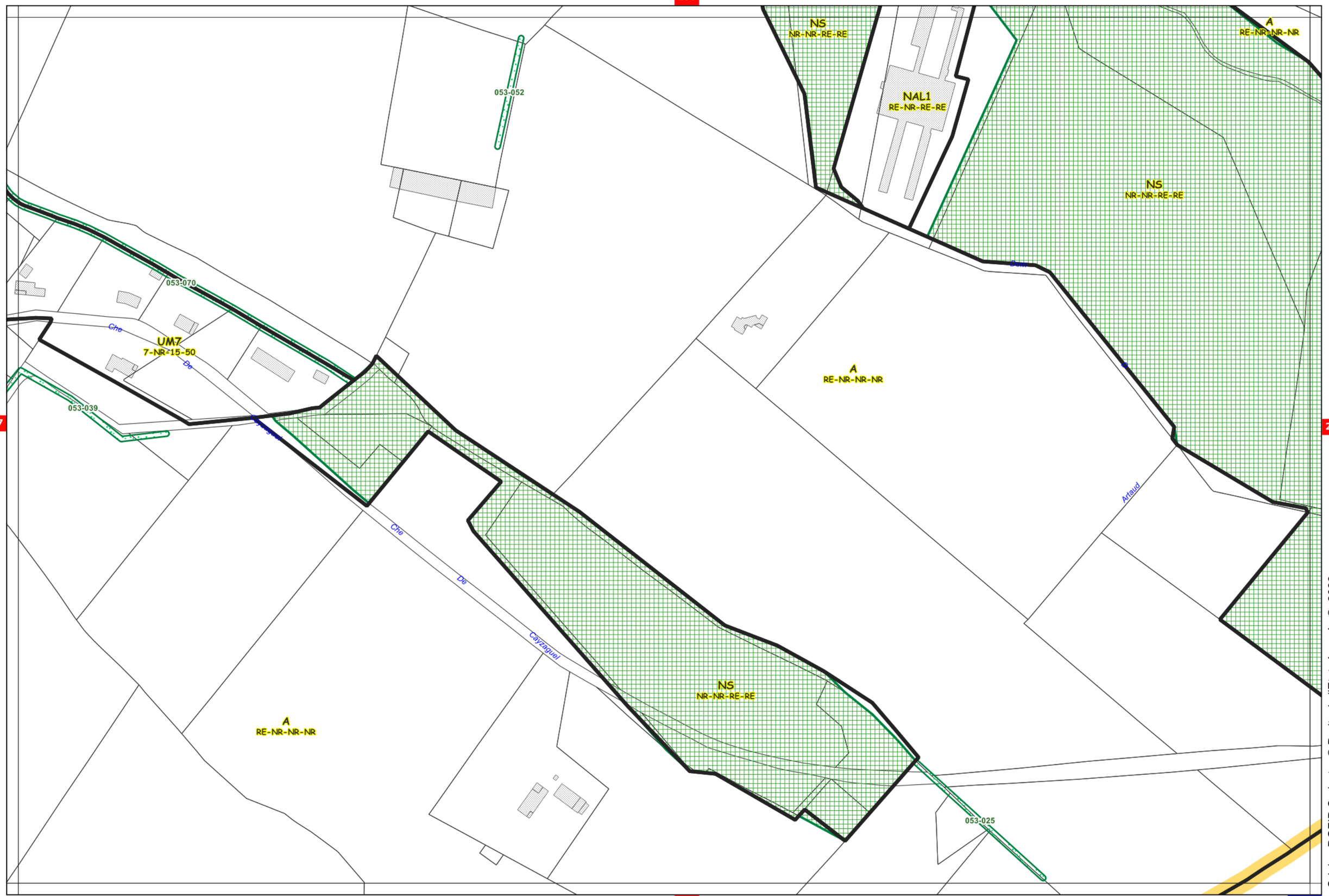

«Origine DGFIP Cadastre © Droits de l'Etat réservés ® 2022»

259

288

A
RE-NR-NR-NR

NS
NR-NR-RE-RE

A
RE-NR-NR-NR

289

«Origine DGFIP Cadastre © Droits de l'Etat réservés ® 2022»

Echelle 1/2500 (1cm=25m)

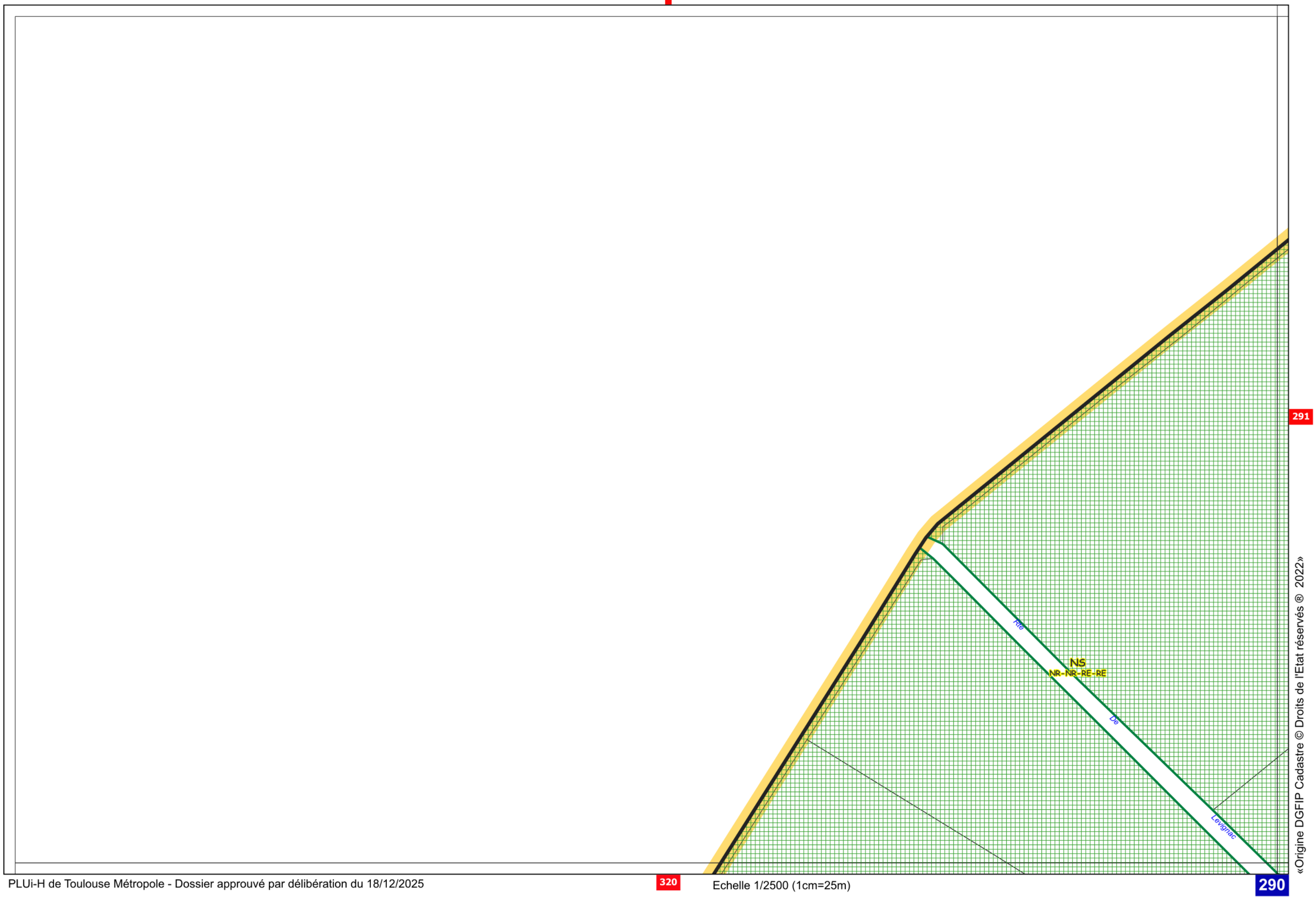

«Origine DGFIP Cadastre © Droits de l'Etat réservés ® 2022»

Echelle 1/2500 (1cm=25m)

260

290

292

NS
NR-NR-RE-RE

321

291

PLUi-H de Toulouse Métropole - Dossier approuvé par délibération du 18/12/2025

Echelle 1/2500 (1cm=25m)

«Origine DGFIP Cadastre © Droits de l'Etat réservés ® 2022»

261

291

293

NS
NR-NR-RE-RE

322

292

«Origine DGFIP Cadastre © Droits de l'Etat réservés ® 2022»

Echelle 1/2500 (1cm=25m)

262

292

294

NS
NR-NR-RE-RE

A
RE-NR-NR-NR

«Origine DGFIP Cadastre © Droits de l'Etat réservés ® 2022»

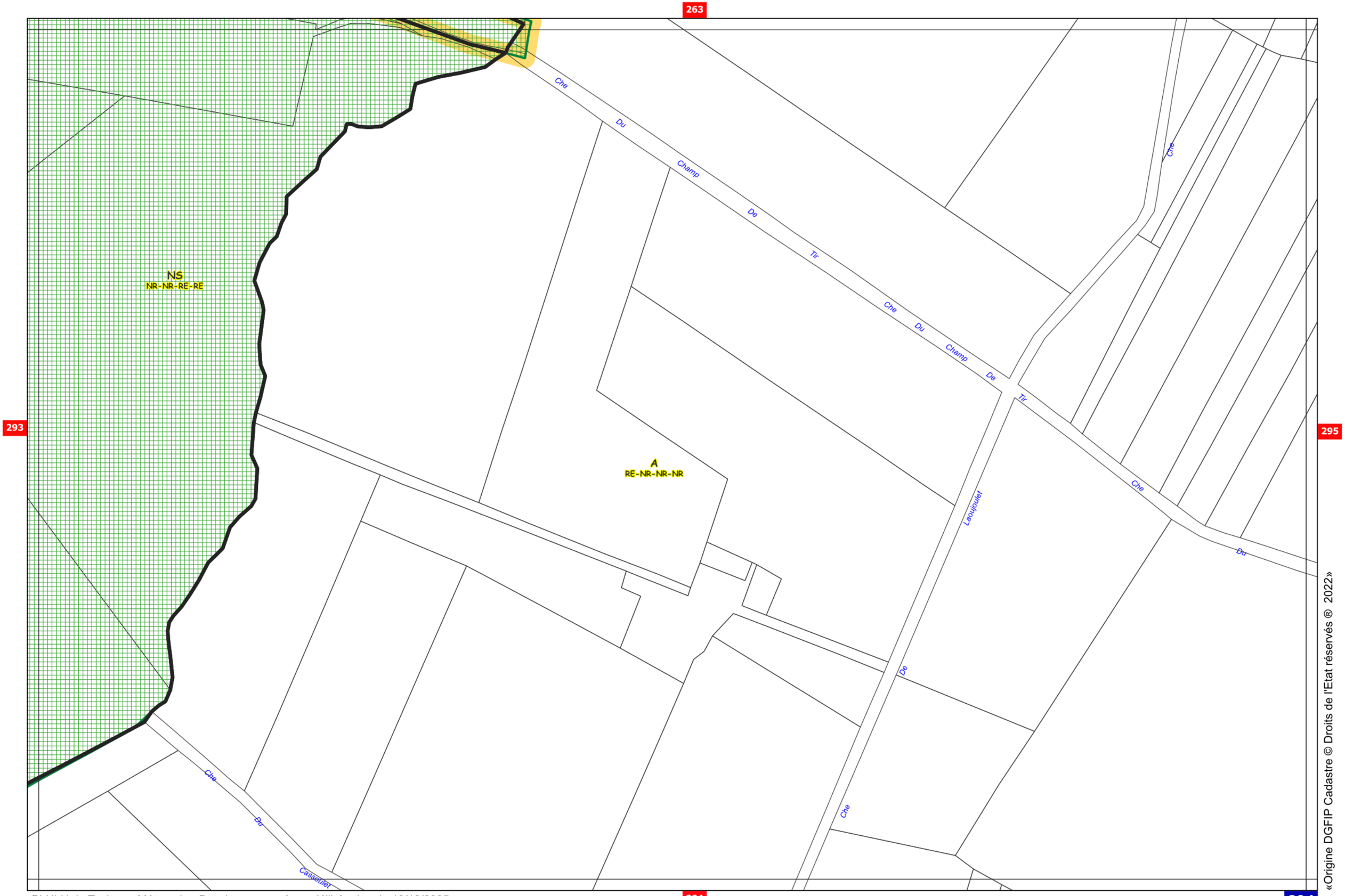

«Origine DGFIP Cadastre © Droits de l'Etat réservés ® 2022»

Echelle 1/2500 (1cm=25m)

264

294

296

325

295

A
RE-NR-NR-NR

A
RE-NR-NR-NR

Rte De Mondonville

Rte De Mondonville

Champ De Tir Du Champ De Che Mondonville

«Origine DGFIP Cadastre © Droits de l'Etat réservés ® 2022»

Echelle 1/2500 (1cm=25m)

NS
NR-NR-RE-RE

A
RE-NR-NR-NR

A
RE-NR-NR-NR

NS
NR-NR-RE-RE

NS
NR-NR-RE-RE

A
RE-NR-NR-NR

NS
NR-NR-RE-RE

A
RE-NR-NR-NR

«Origine DGFIP Cadastre © Droits de l'Etat réservés ® 2022»

Echelle 1/2500 (1cm=25m)

266

A
RE-NR-NR-NR

NS
NR-NR-RE-RE

296

298

A
RE-NR-NR-NR

NS
NR-NR-RE-RE

NS
NR-NR-RE-RE

OAP ZAC Monges-Croix du Sud

327

297

PLUi-H de Toulouse Métropole - Dossier approuvé par délibération du 18/12/2025

Echelle 1/2500 (1cm=25m)

«Origine DGFIP Cadastre © Droits de l'Etat réservés ® 2022»

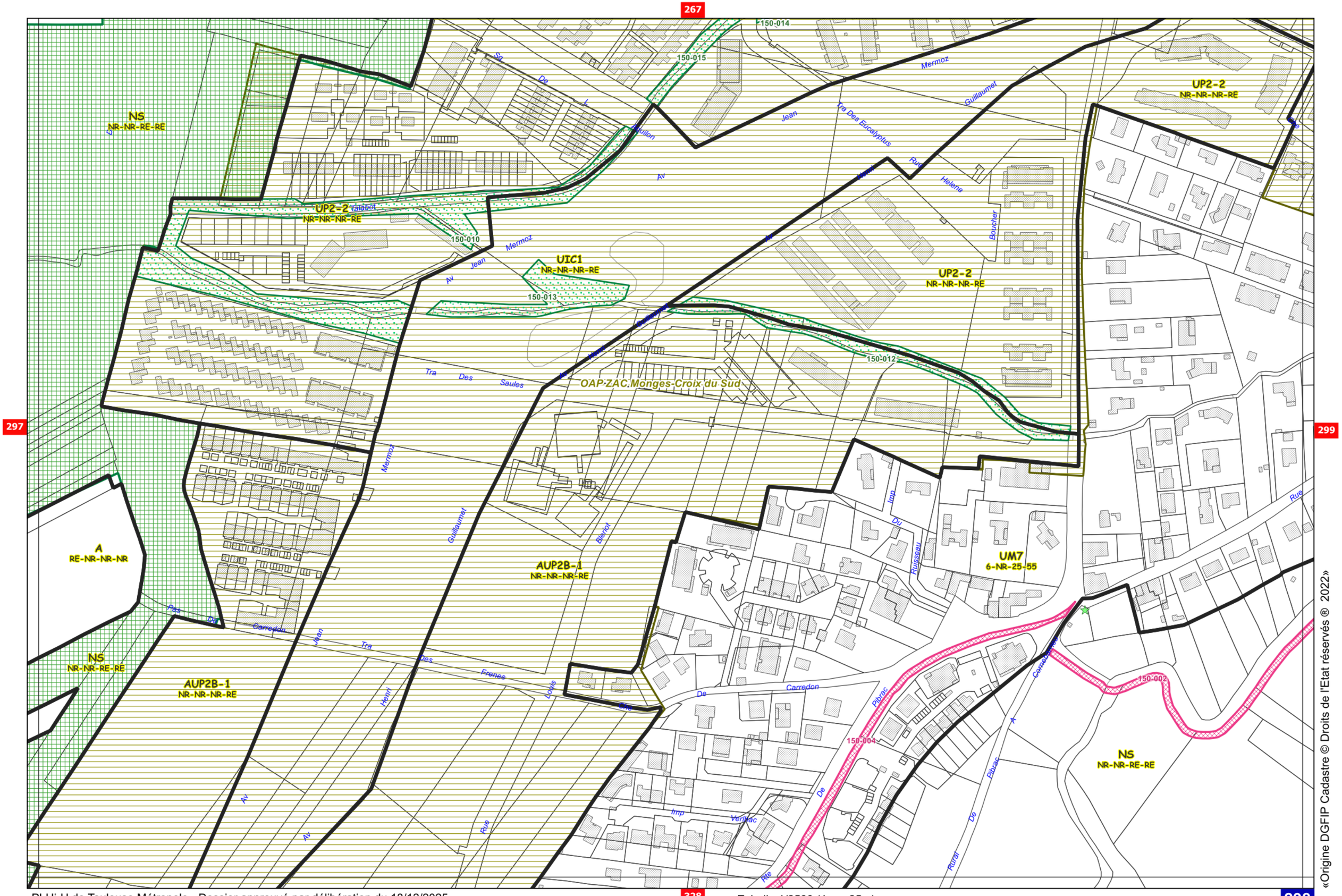

«Origine DGFIP Cadastre © Droits de l'Etat réservés ® 2022»

Echelle 1/2500 (1cm=25m)

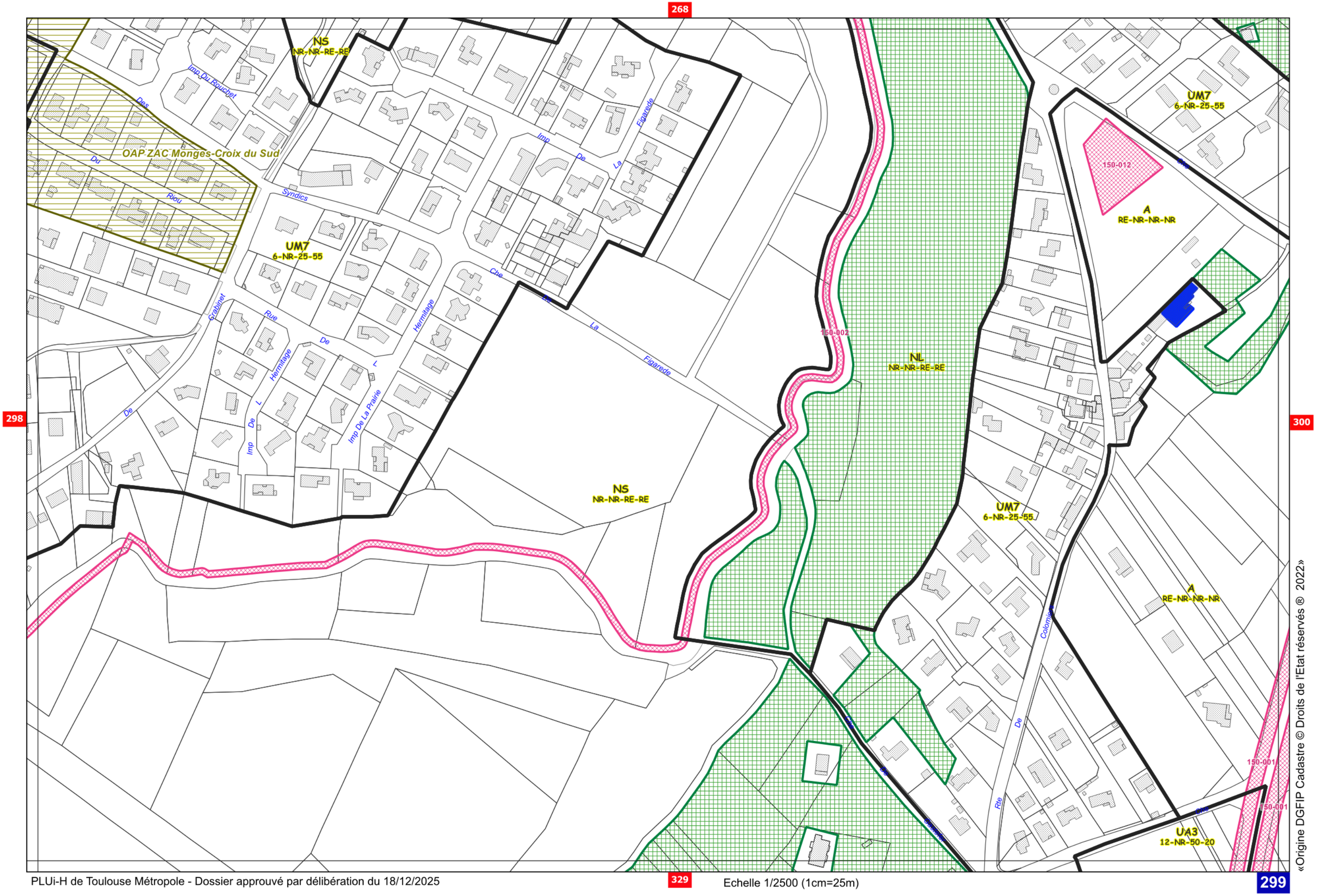

«Origine DGFIP Cadastre © Droits de l'Etat réservés ® 2022»

Echelle 1/2500 (1cm=25m)

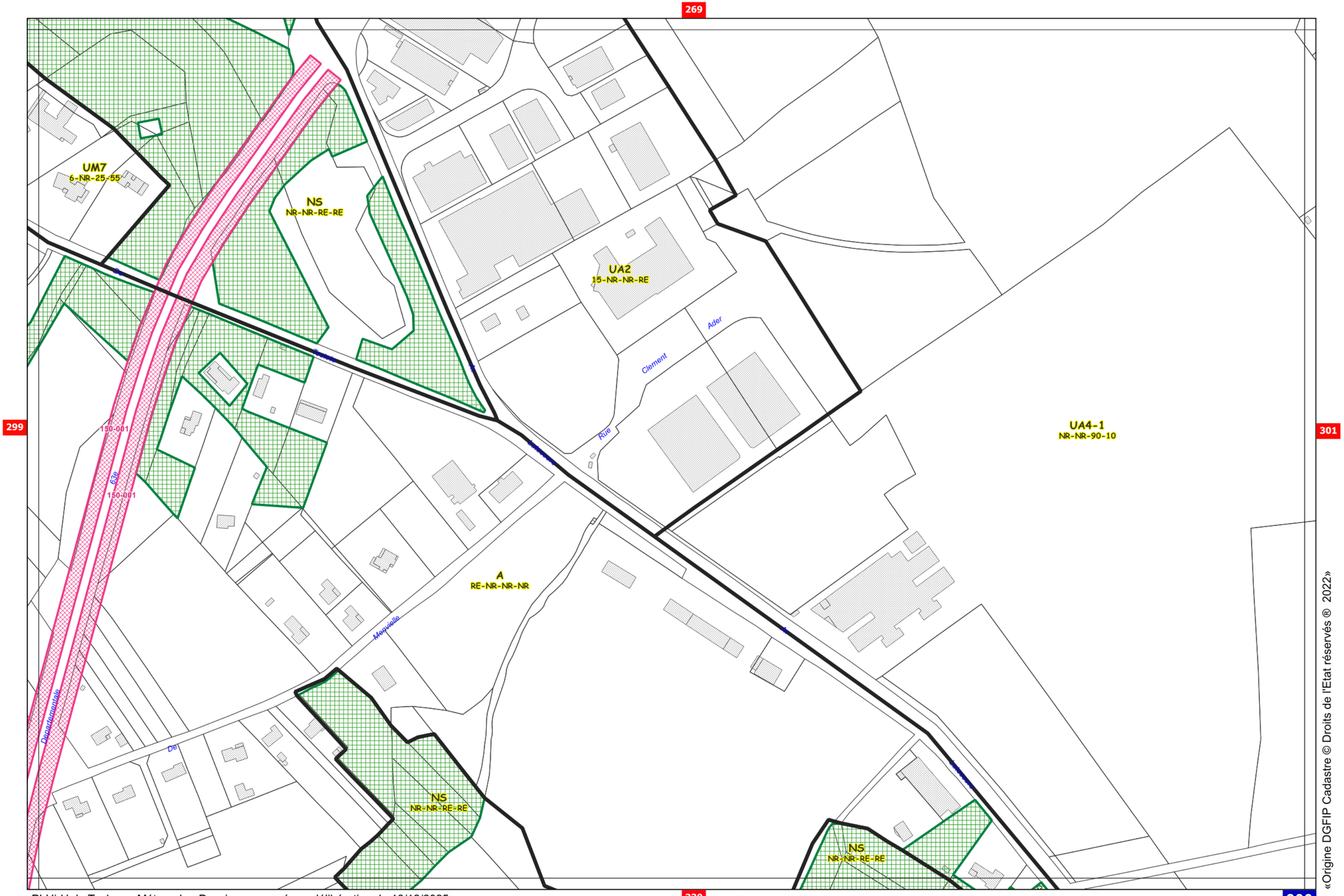

«Origine DGFIP Cadastre © Droits de l'Etat réservés ® 2022»

Echelle 1/2500 (1cm=25m)

270

300

302

331

301

A
RE-NR-NR-NR

Toulouse

Rte De Toulouse

Rte

De

UA4-1
NR-NR-90-10

UA4-1
NR-NR-90-10

UA4-1
NR-NR-90-10

«Origine DGFIP Cadastre © Droits de l'Etat réservés ® 2022»

Echelle 1/2500 (1cm=25m)

271

301

303

UA4-1
NR-NR-90-10

NL
NR-NR-RE-RE

UA1
NR-NR-60-RE

Flaubert

Porte

Du

Grand

Noble

Franz

Joseph

Strauss

Rue

Giratoire Croix Du Sud

Cornebarrieu

Départementale

902

Rue

Imp

Roland

Garros

OAP Bordebasse

069-001

069-003

UA4-11
NR-NR-90-10

UA4-1
NR-NR-90-10

Roland

Garros

Av

332

302

PLUi-H de Toulouse Métropole - Dossier approuvé par délibération du 18/12/2025

Echelle 1/2500 (1cm=25m)

«Origine DGFIP Cadastre © Droits de l'Etat réservés ® 2022»

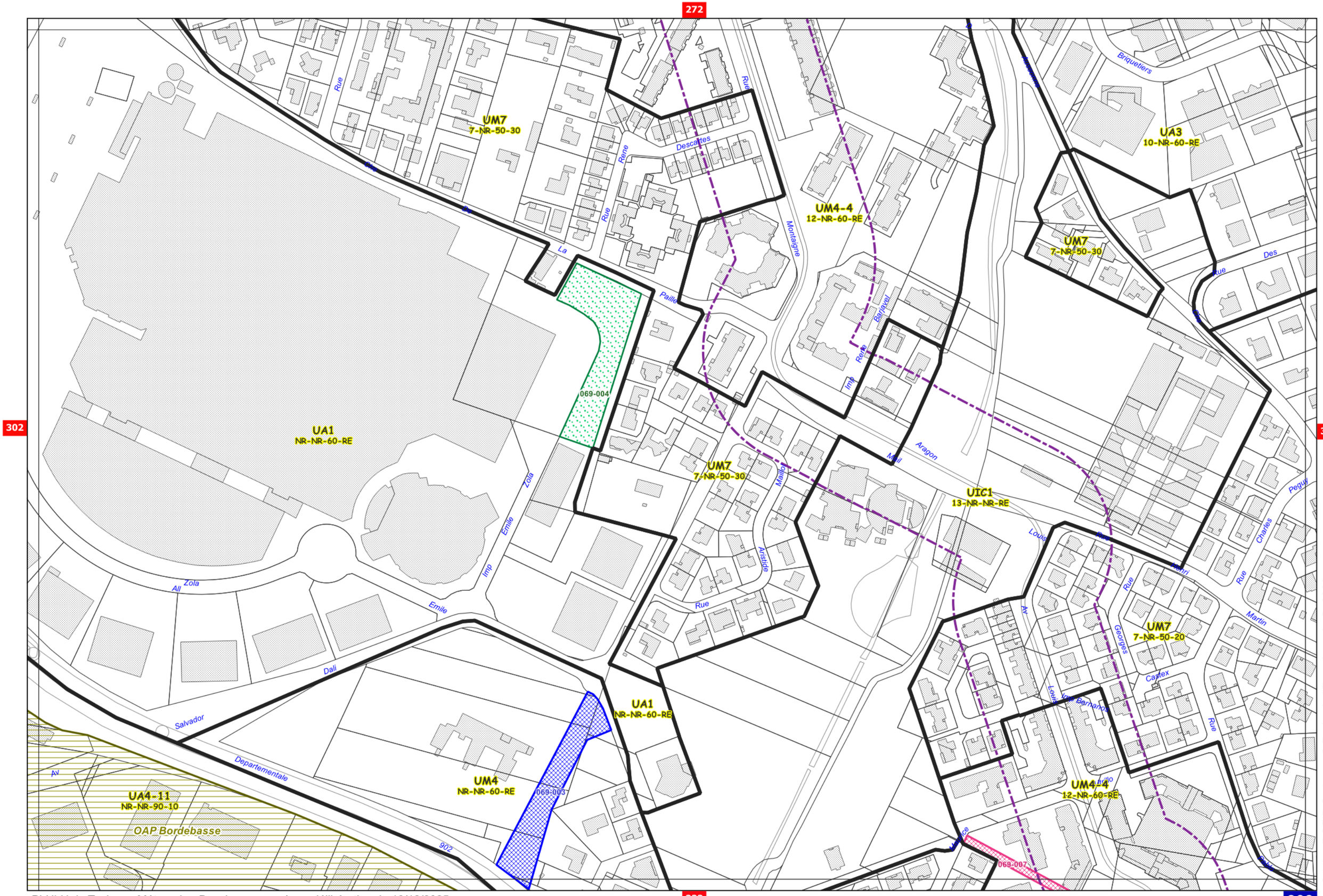

«Origine DGFIP Cadastre © Droits de l'Etat réservés ® 2022»

Echelle 1/2500 (1cm=25m)

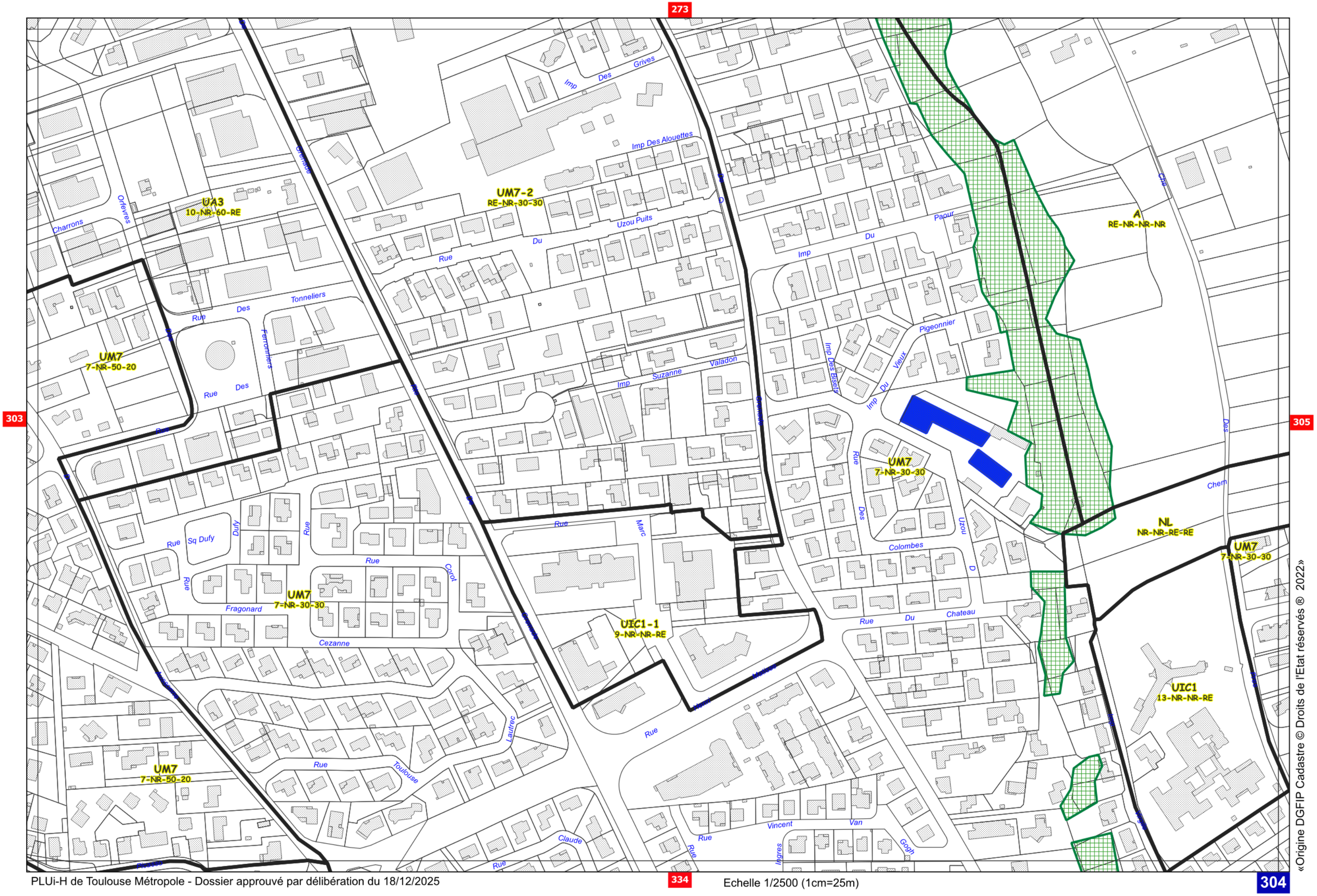

«Origine DGFIP Cadastre © Droits de l'Etat réservés ® 2022»

Echelle 1/2500 (1cm=25m)

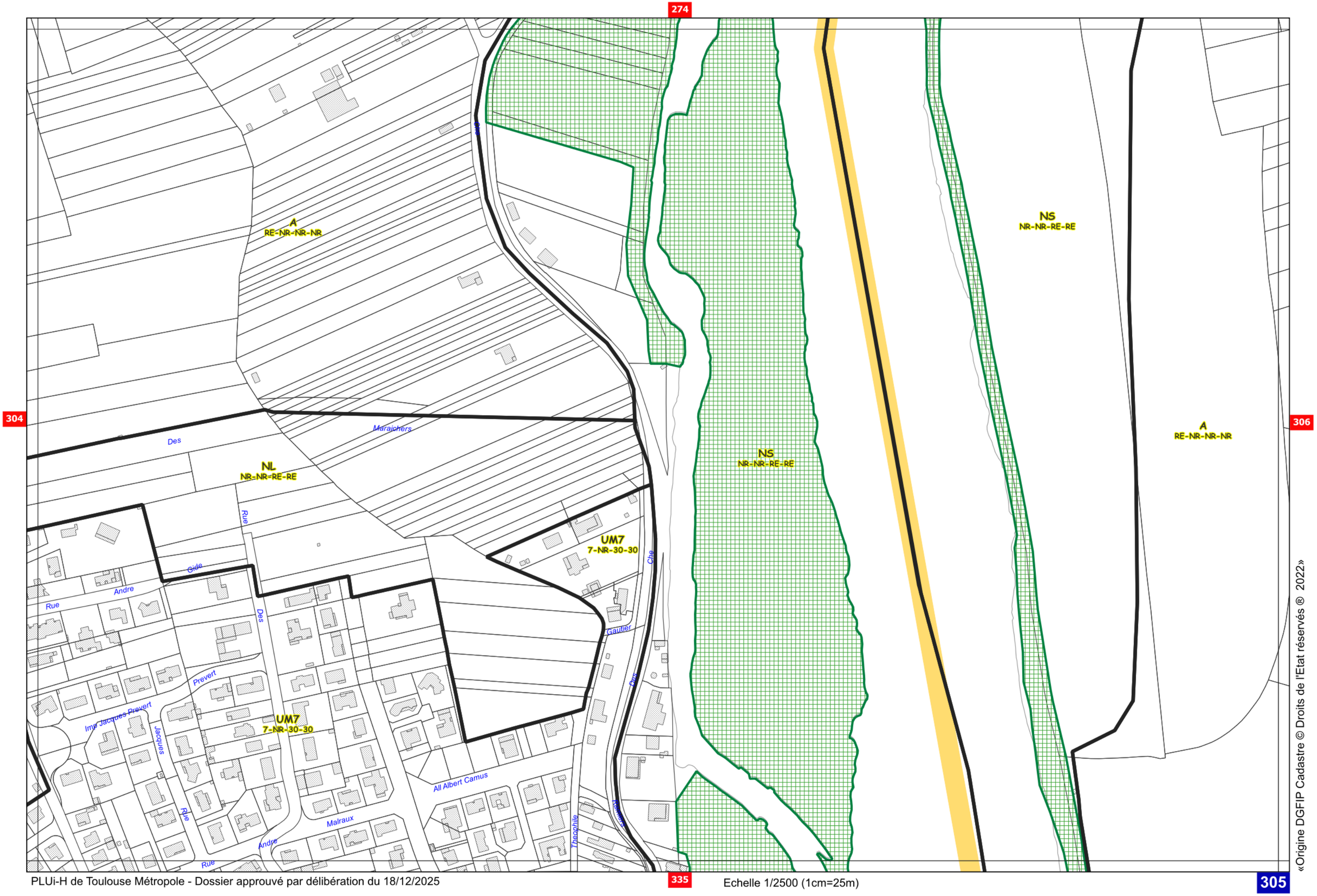

«Origine DGFIP Cadastre © Droits de l'Etat réservés ® 2022»

Echelle 1/2500 (1cm=25m)

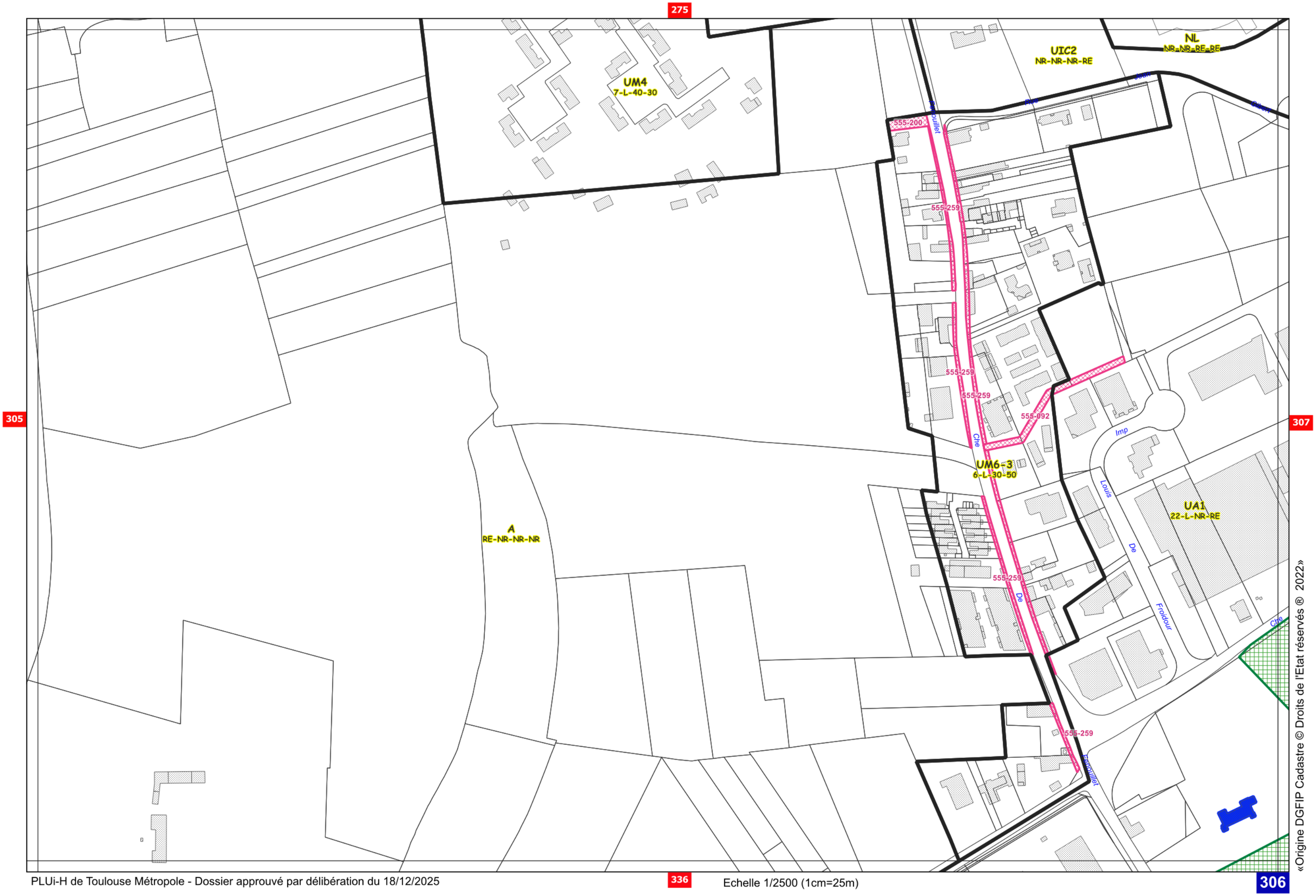

«Origine DGFIP Cadastre © Droits de l'Etat réservés ® 2022»

Echelle 1/2500 (1cm=25m)

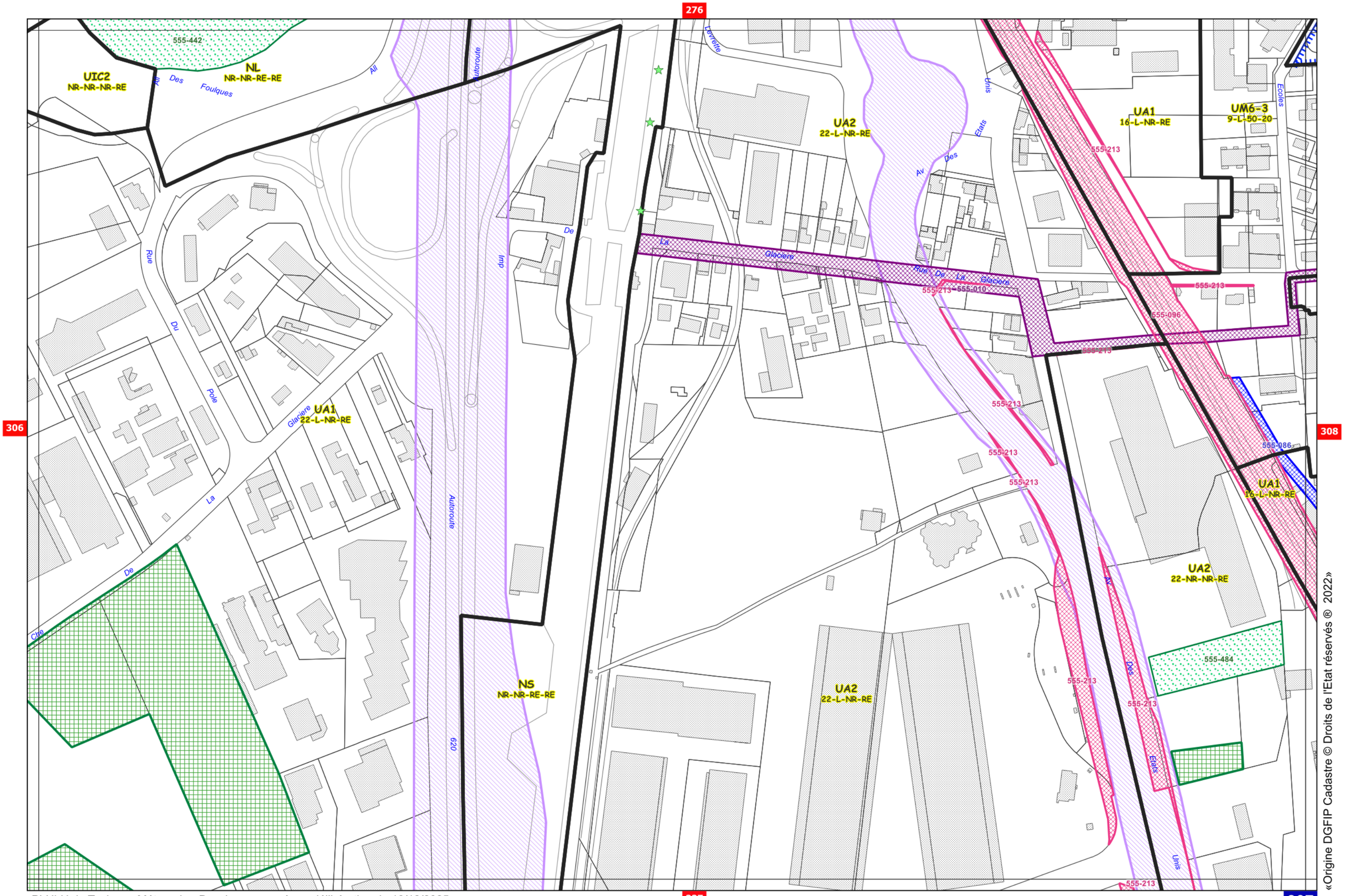

«Origine DGFIP Cadastre © Droits de l'Etat réservés ® 2022»

Echelle 1/2500 (1cm=25m)

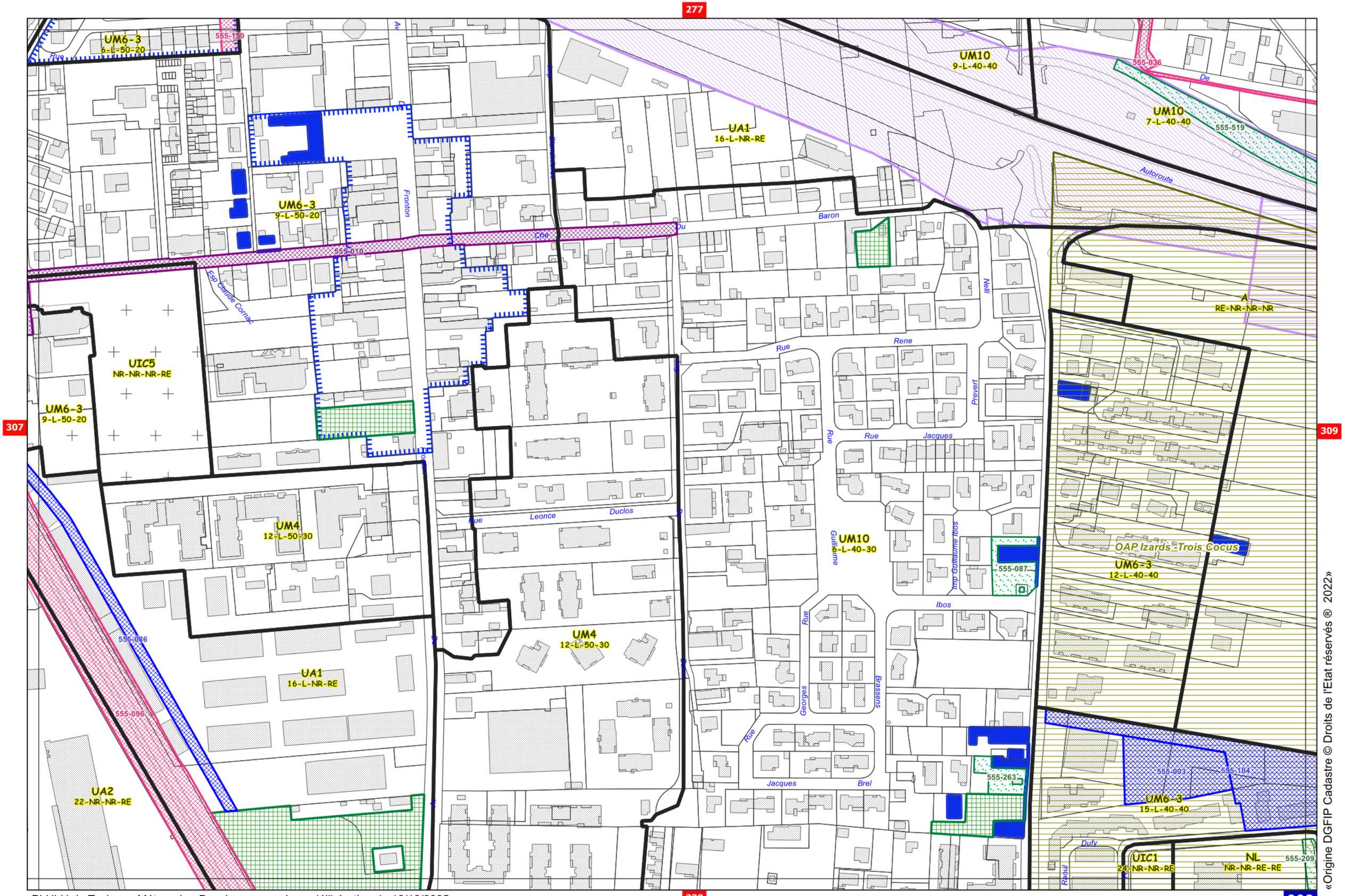

«Origine DGFIP Cadastre © Droits de l'Etat réservés ® 2022»

Echelle 1/2500 (1cm=25m)

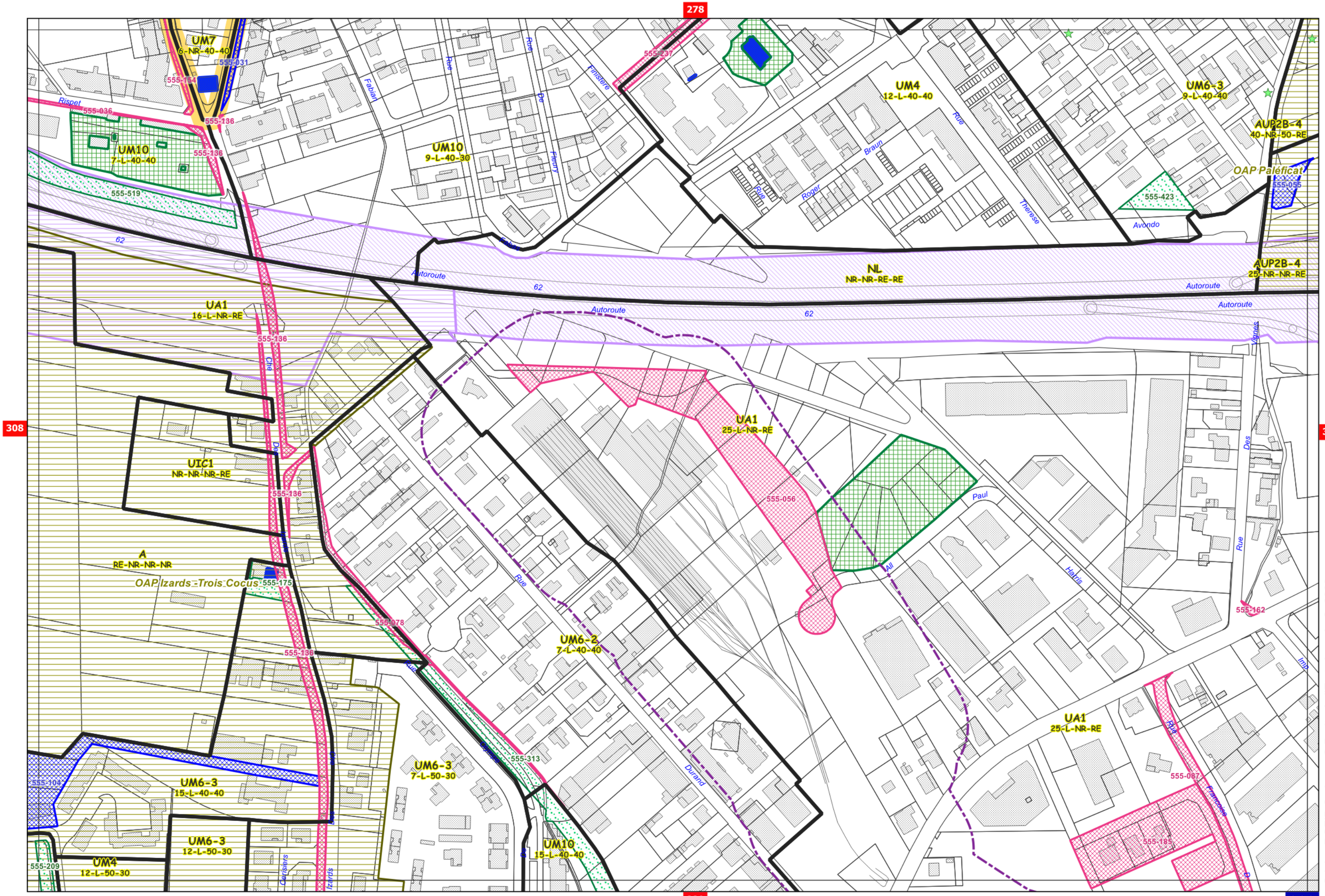

«Origine DGFIP Cadastre © Droits de l'Etat réservés ® 2022»

Echelle 1/2500 (1cm=25m)

279

309

311

AUP2B-4
40-NR-50-RE

AUP2B-4
25-NR-50-RE

UM6-3
12-L-40-40

UM6-3
12-L-40-40

OAP Paléficat

AUP2B-4
25-NR-NR-RE

AUP2B-4
25-NR-NR-RE

UA1
16-L-NR-RE

UA1
25-L-NR-RE

UA1
16-L-NR-RE

OAP Albi Rostand

UM10
12-L-40-40

UM10
12-L-40-30

UM10
9-L-40-40

UM4
15-L-40-40

555-055
555-088
555-077
555-069
555-067
555-080
555-192
555-002
555-071
555-539
555-096
555-183
555-150
555-001
555-001
555-007
555-297
555-002
555-613
555-126
555-203
555-032
555-202
555-001
555-184
555-041
555-001
555-181
555-162
555-001
555-001
555-001
555-001
555-001
555-001
555-024
555-004

Rue Karen
Rue Bixen
Rue Tocqueville
Autoroute
62
Rue
Tocqueville
Rue
Alexis
Rue
Fiederic
Rue
Chopin
Rue
Edmond
Rostand
Imp
De
Bordercouge
Zetkin
D Amade
Bd
Andre
Autoroute
Wiebert
Rue
Francois
Eidenbenz
Elisabeth
Rue Jeannette Guyot
Rue

340

310

PLUi-H de Toulouse Métropole - Dossier approuvé par délibération du 18/12/2025

Echelle 1/2500 (1cm=25m)

«Origine DGFIP Cadastre © Droits de l'Etat réservés ® 2022»

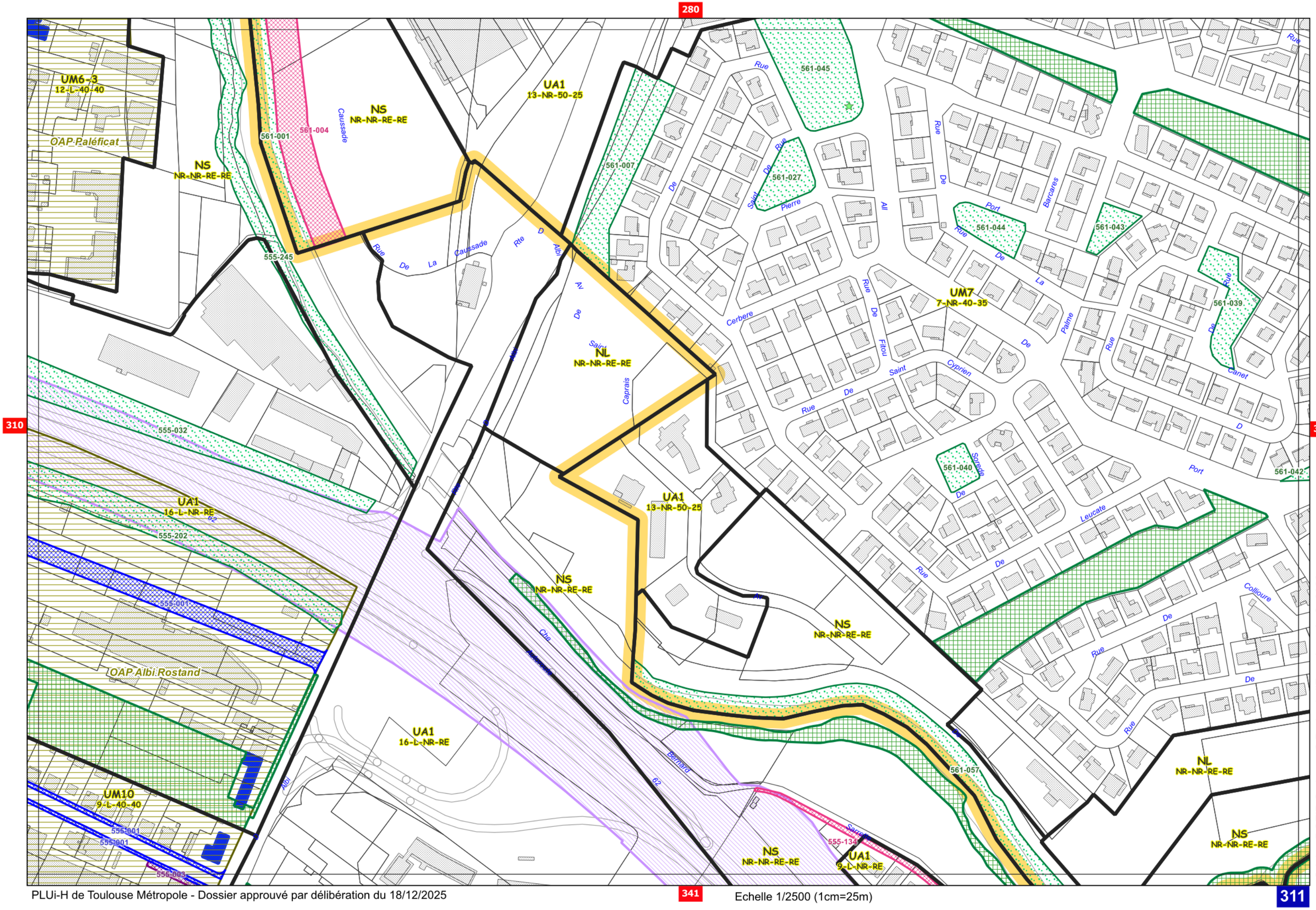

«Origine DGFIP Cadastre © Droits de l'Etat réservés ® 2022»

Echelle 1/2500 (1cm=25m)

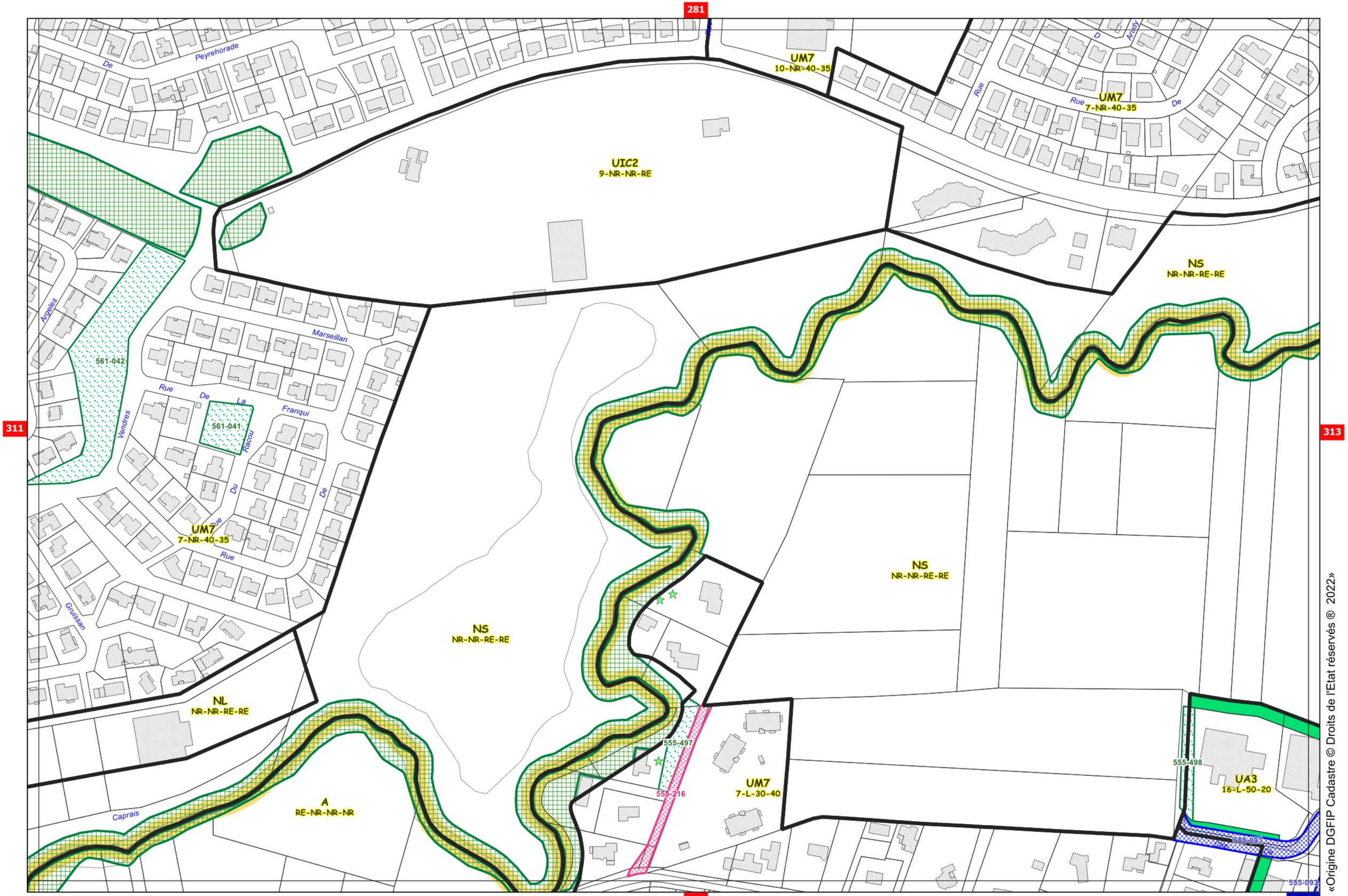

Echelle 1/2500 (1cm=25m)

«Origine DGFIP Cadastre © Droits de l'Etat réservés ® 2022»

282

312

314

UM7
7-NR-40-35

UM7
7-NR-40-35

UA1
10-NR-50-20

561-001

561-047

NS
NR-NR-RE-RE

NS
NR-NR-RE-RE

NS
NR-NR-RE-RE

UIC1
10-NR-NR-RE

UIC1
10-NR-NR-RE

UA3
16-L-50-20

UA3
16-L-35-30

UA1
16-L-NR-RE

561-062

561-063

561-064

561-066

561-067

535-093

Rue De Bayonne

Av

Rue De La Ciotat

Rue Sainte Maxime

Rue Cassis

Raphael

Impasse Martre

«Origine DGFIP Cadastre © Droits de l'Etat réservés ® 2022»

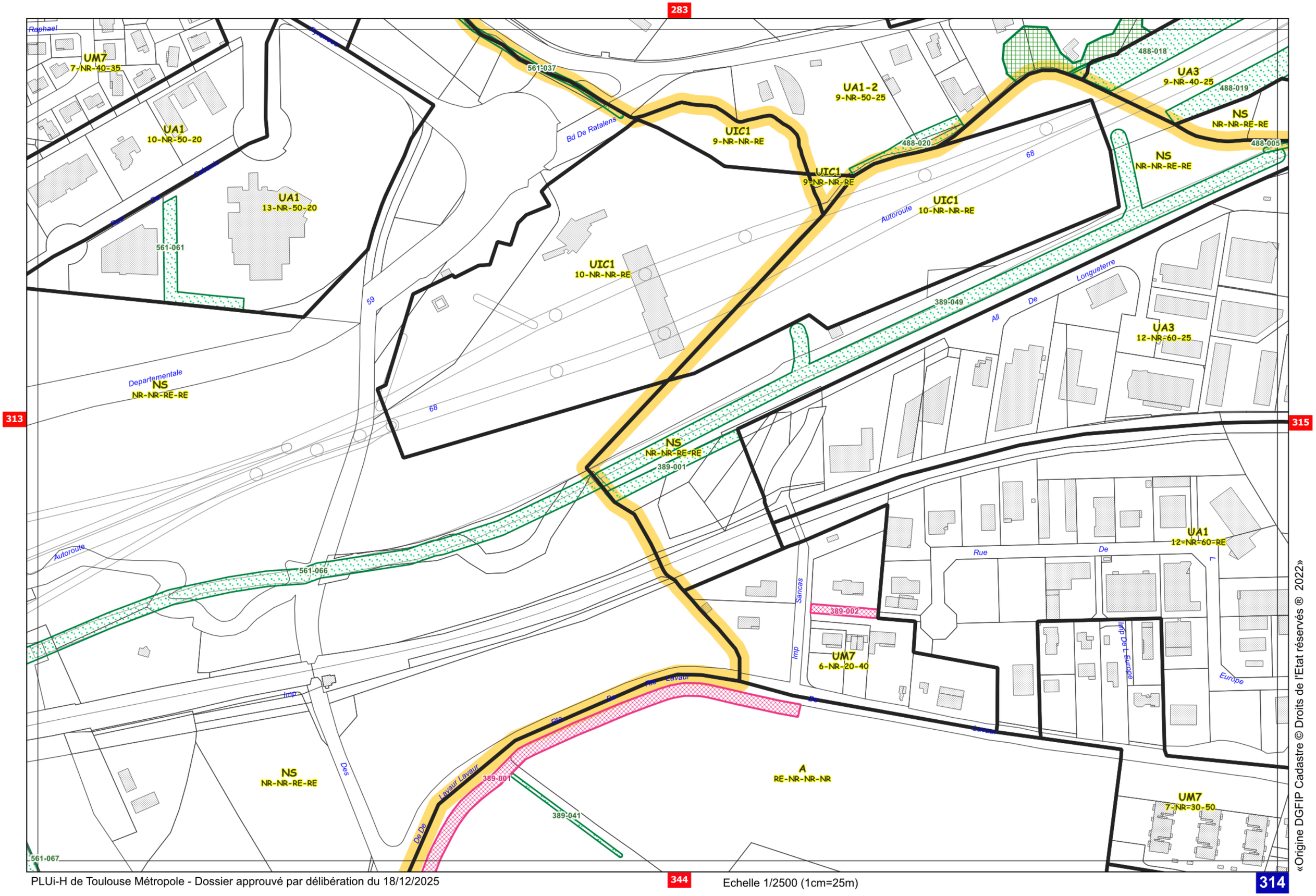

«Origine DGFIP Cadastre © Droits de l'Etat réservés ® 2022»

Echelle 1/2500 (1cm=25m)

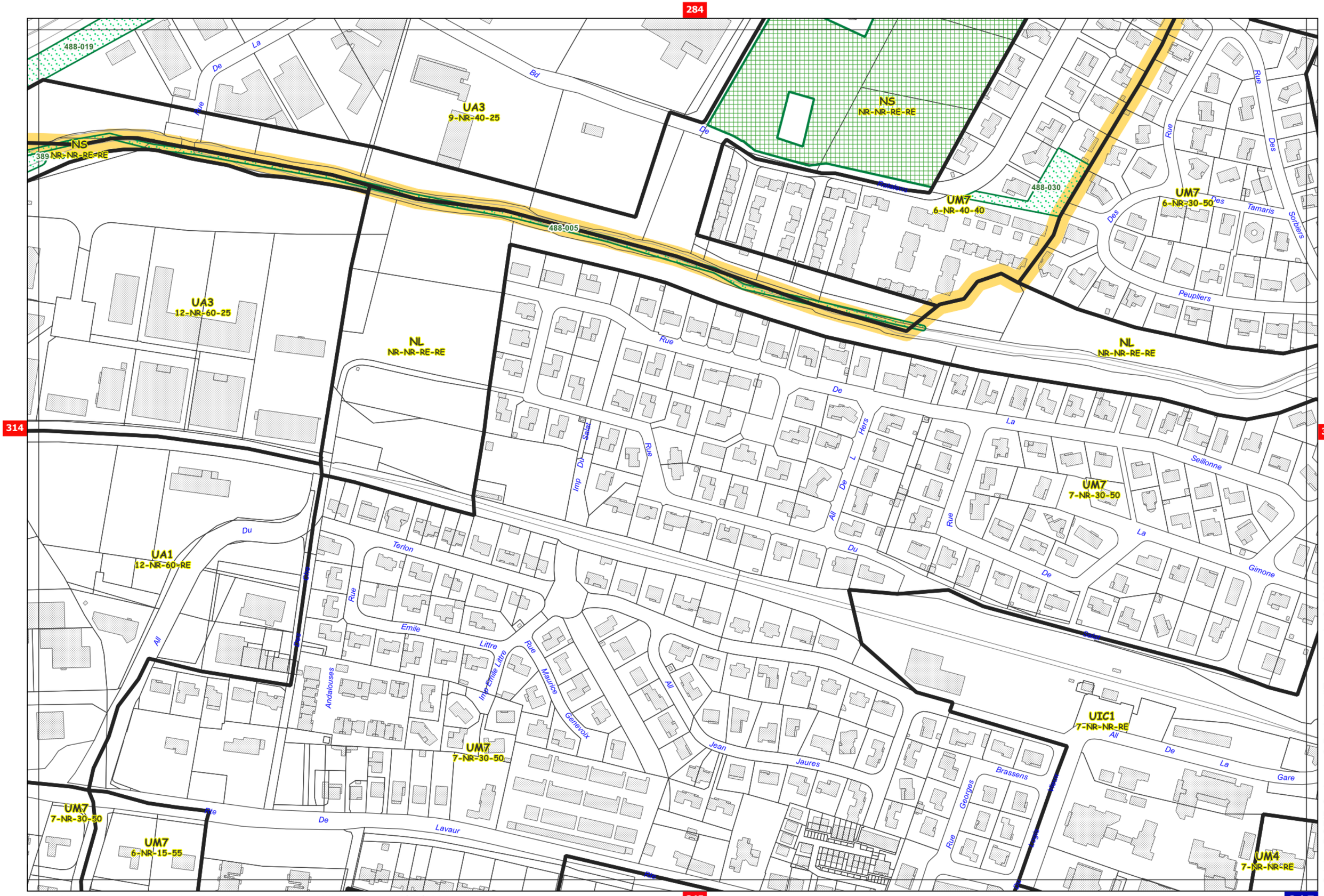

«Origine DGFIP Cadastre © Droits de l'Etat réservés ® 2022»

Echelle 1/2500 (1cm=25m)

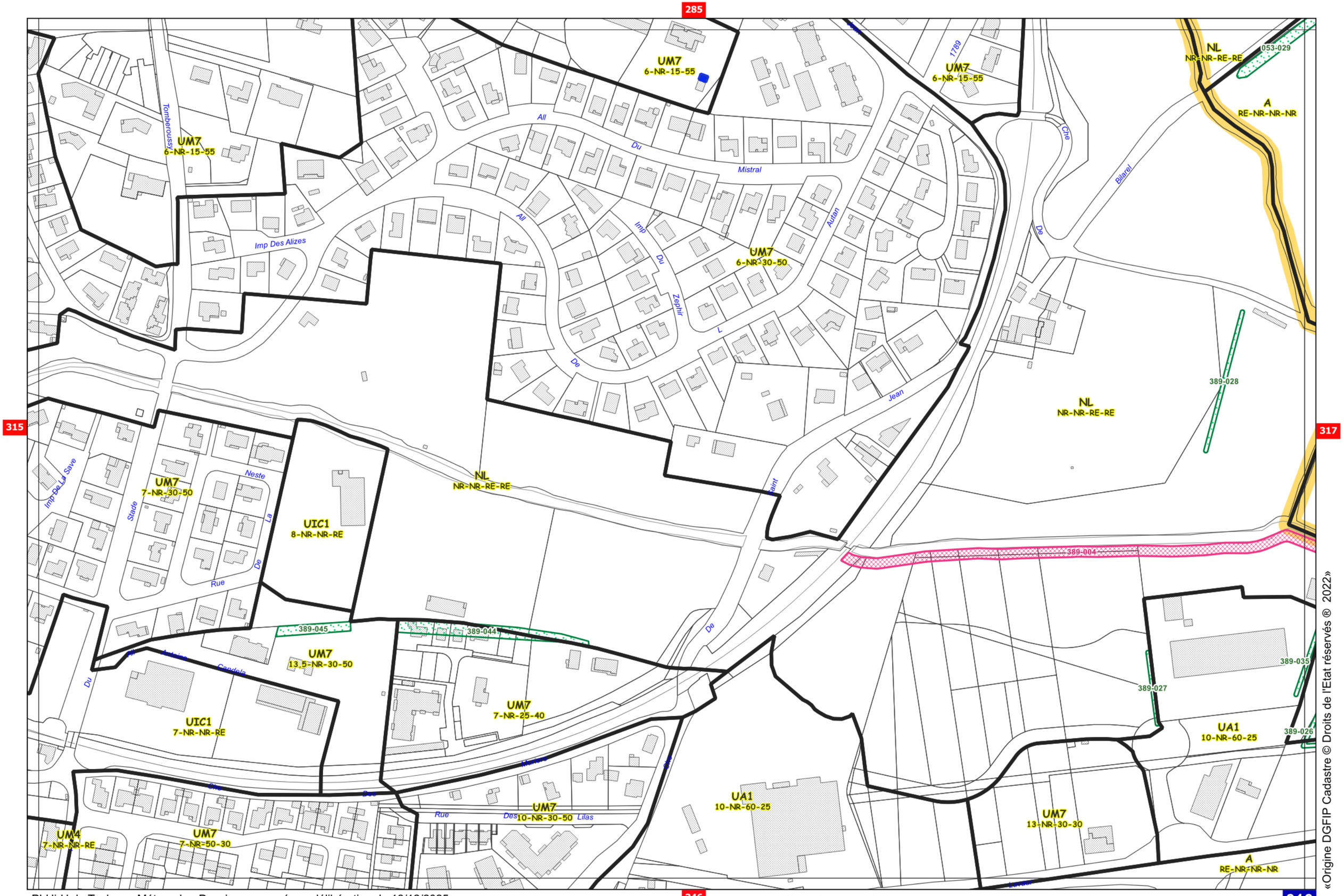

«Origine DGFIP Cadastre © Droits de l'Etat réservés ® 2022»

Echelle 1/2500 (1cm=25m)

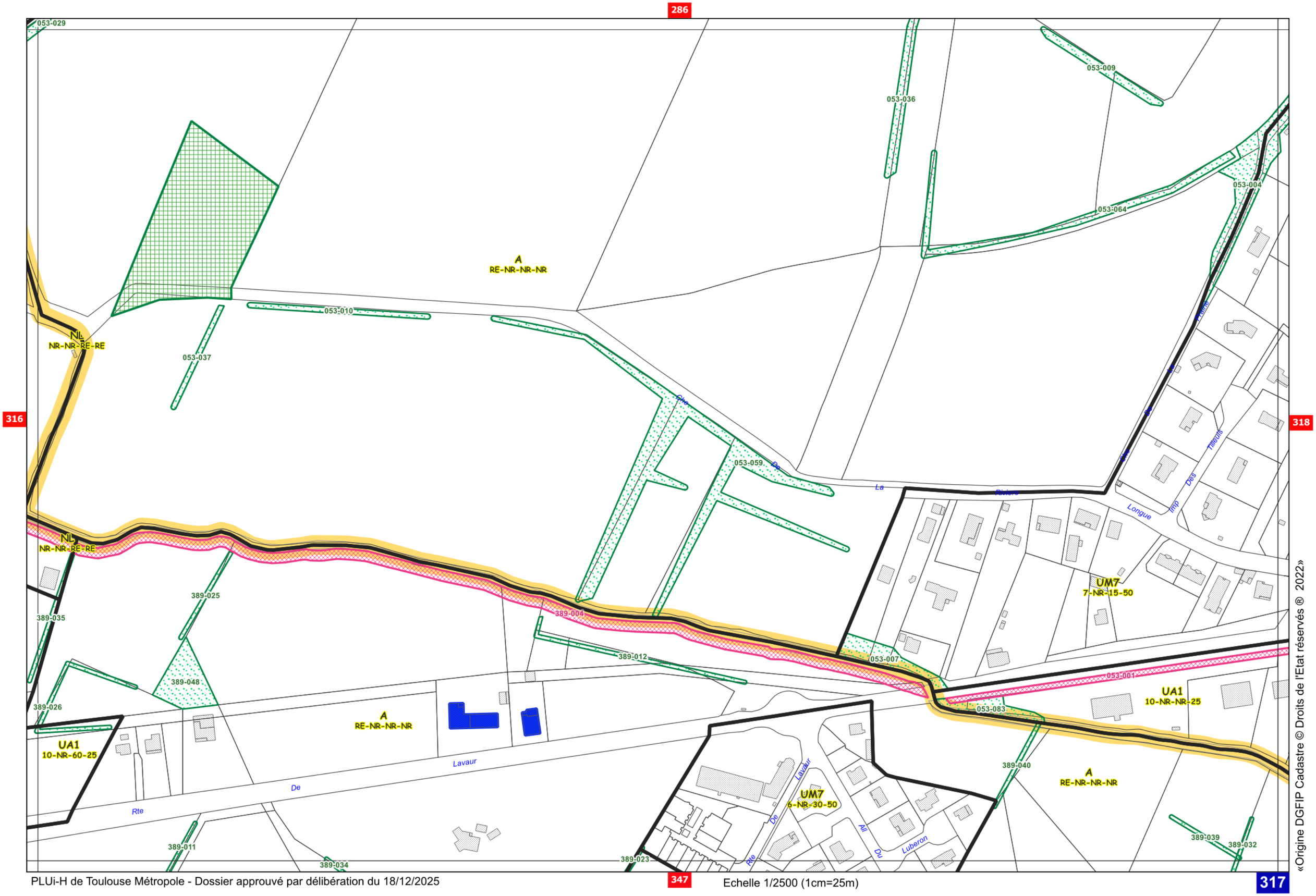

«Origine DGFIP Cadastre © Droits de l'Etat réservés ® 2022»

Echelle 1/2500 (1cm=25m)

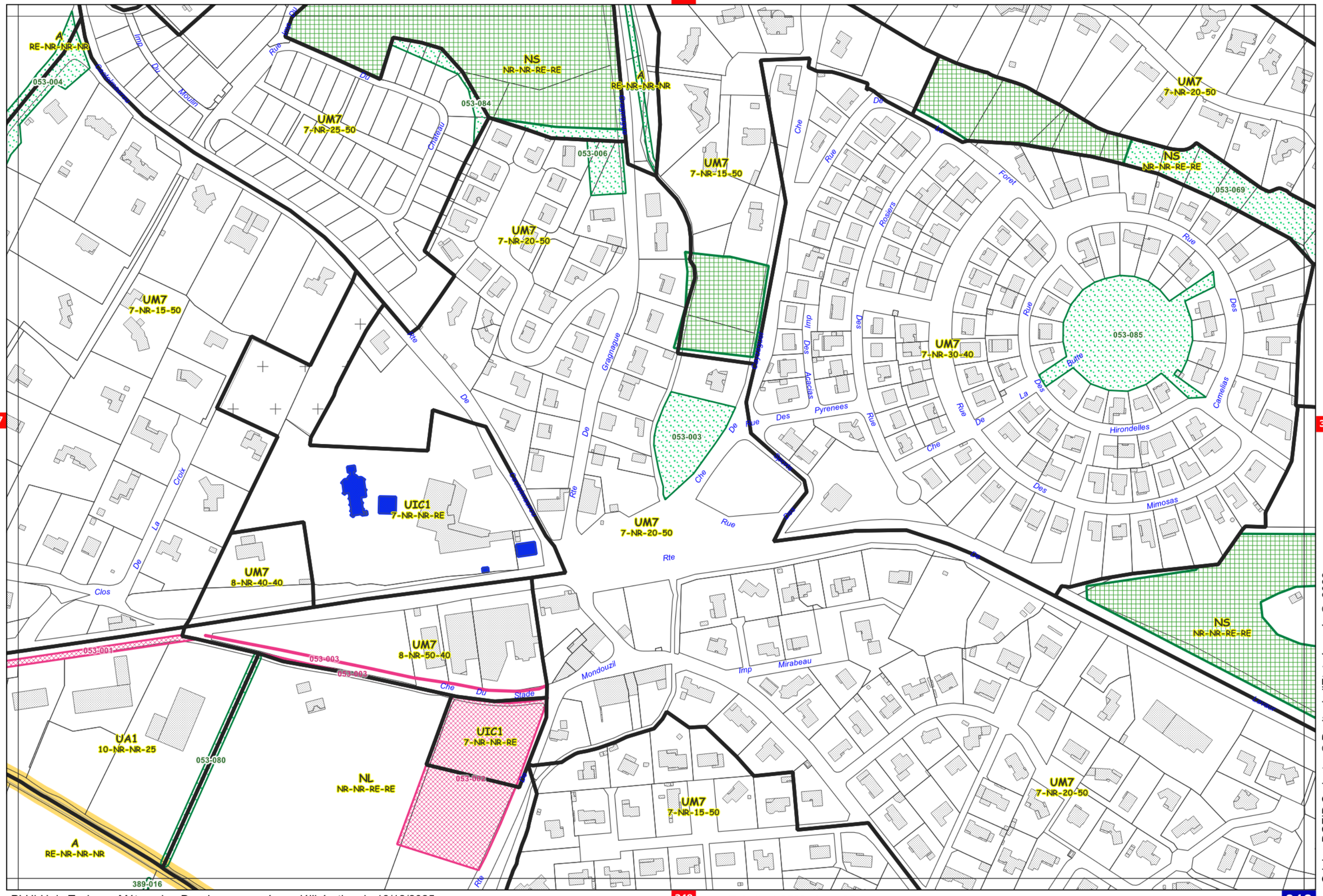

317

319

«Origine DGFIP Cadastre © Droits de l'Etat réservés ® 2022»

288

318

UM7
7-NR-20-50

NS
NR-NR-RE-RE

A
RE-NR-NR-NR

053-069

053-028

053-005

053-025

053-017

053-027

053-026

NS
NR-NR-RE-RE

UM7
7-NR-20-50

053-001

053-072

053-072

A
RE-NR-NR-NR

NS
NR-NR-RE-RE

«Origine DGFIP Cadastre © Droits de l'Etat réservés ® 2022»

290

321

NS
NR-NR-RE-RE

352

320

«Origine DGFIP Cadastre © Droits de l'Etat réservés ® 2022»

Echelle 1/2500 (1cm=25m)

291

320

322

Rte De Levignac

Rte De Levignac

NS
NR-NR-RE-RE

A
RE-NR-NR-NR

A
RE-NR-NR-NR

A
RE-NR-NR-NR

Rte De Levignac

353

321

Echelle 1/2500 (1cm=25m)

PLUi-H de Toulouse Métropole - Dossier approuvé par délibération du 18/12/2025

«Origine DGFIP Cadastre © Droits de l'Etat réservés ® 2022»

292

321

323

NS
NR-NR-RE-RE

A
RE-NR-NR-NR

Germaine

Sainte

De

Rte

Rte

De

Sainte

354

322

Echelle 1/2500 (1cm=25m)

PLUi-H de Toulouse Métropole - Dossier approuvé par délibération du 18/12/2025

«Origine DGFIP Cadastre © Droits de l'Etat réservés ® 2022»

293

322

324

NS
NR-NR-RE-RE

A
RE-NR-NR-NR

355

323

Echelle 1/2500 (1cm=25m)

PLUi-H de Toulouse Métropole - Dossier approuvé par délibération du 18/12/2025

«Origine DGFIP Cadastre © Droits de l'Etat réservés ® 2022»



«Origine DGFIP Cadastre © Droits de l'Etat réservés ® 2022»

Echelle 1/2500 (1cm=25m)

295

324

326

357

325

De

Tir

Che

De

Saoumatte

Rte

De

Che

Du

Cassoulet

Che

Du

Cassoulet

De

Du

Cassoulet

A

RE-NR-NR-NR

Mondonville

La

Lebe

Che

De

La

«Origine DGFIP Cadastre © Droits de l'Etat réservés ® 2022»

PLUi-H de Toulouse Métropole - Dossier approuvé par délibération du 18/12/2025

Echelle 1/2500 (1cm=25m)

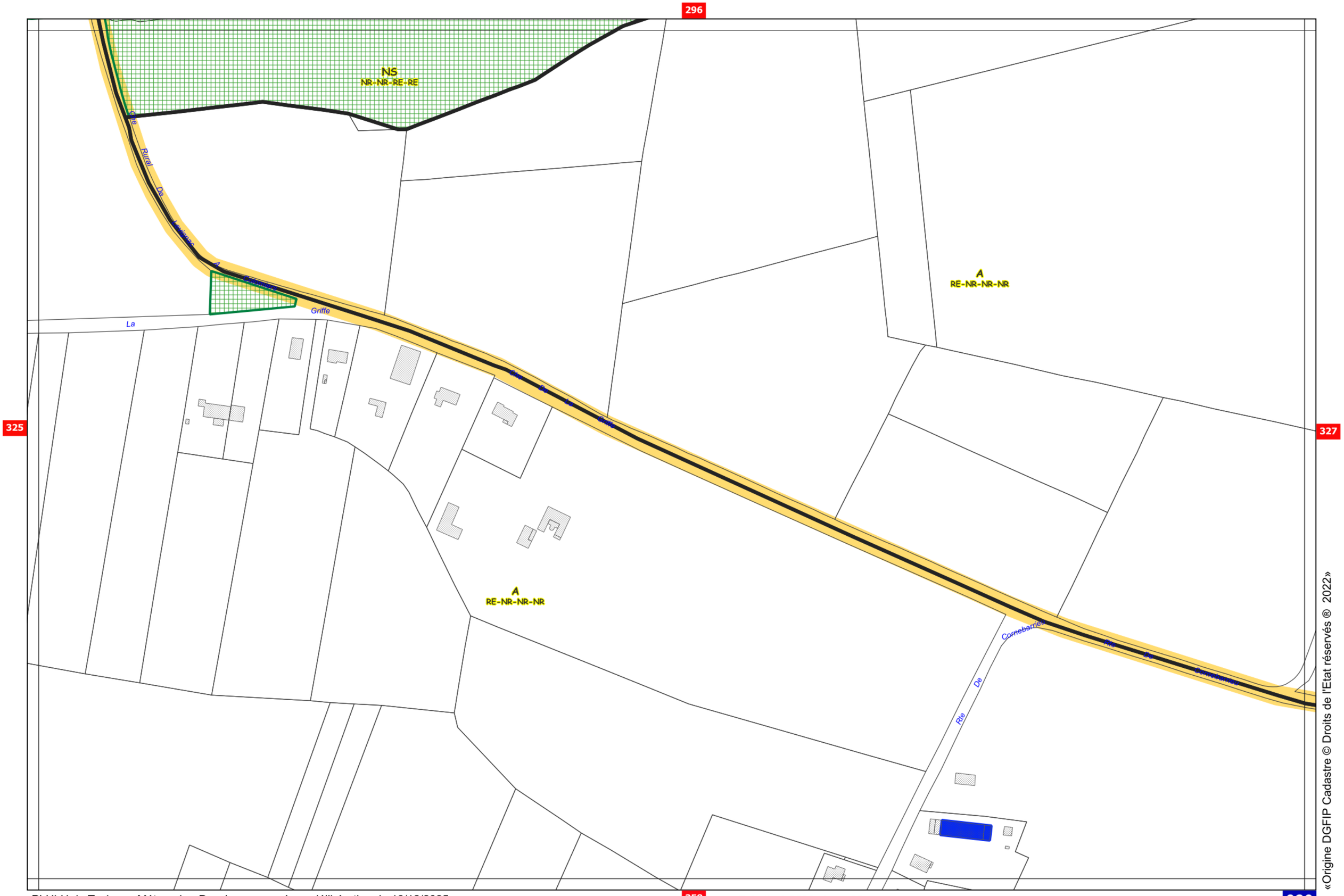

«Origine DGFIP Cadastre © Droits de l'Etat réservés ® 2022»

Echelle 1/2500 (1cm=25m)

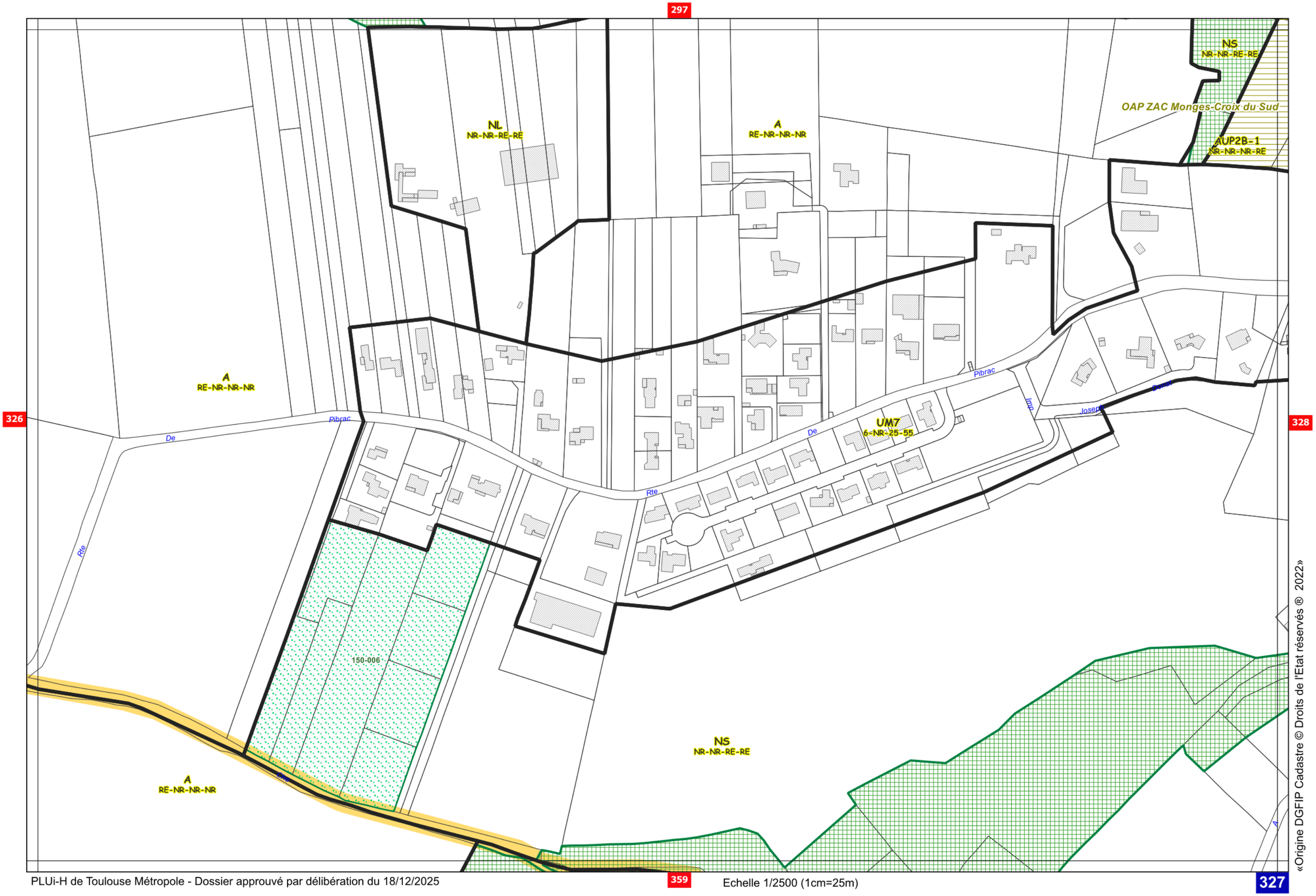

«Origine DGFIP Cadastre © Droits de l'Etat réservés ® 2022»

Echelle 1/2500 (1cm=25m)

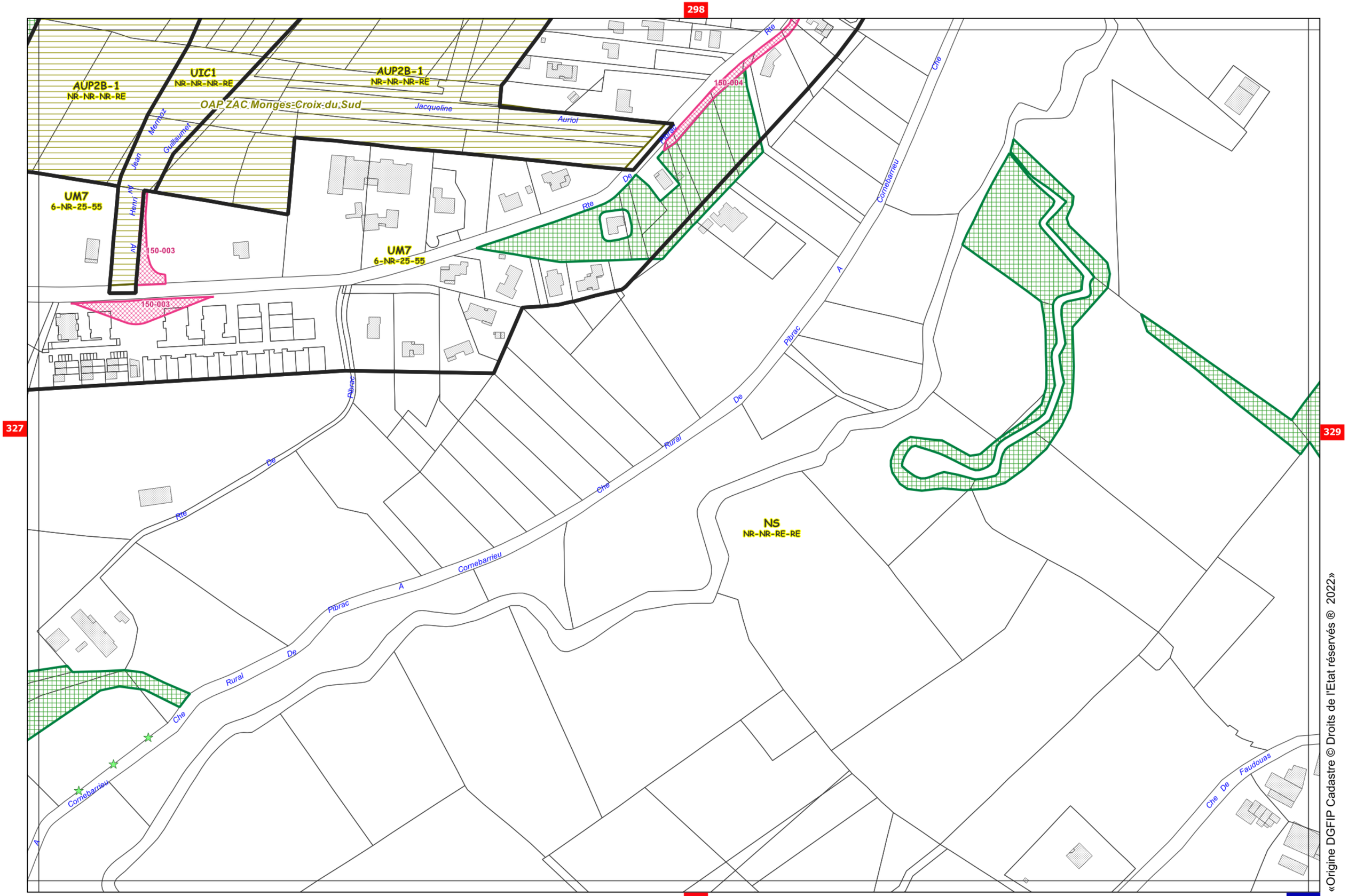

«Origine DGFIP Cadastre © Droits de l'Etat réservés ® 2022»

Echelle 1/2500 (1cm=25m)

299

328

330

UM7
6-NR-25-55

UA3
12-NR-50-20

A
RE-NR-NR-NR

UM7
6-NR-30-20

NS
NR-NR-RE-RE

NS
NR-NR-RE-RE

150-001

150-001

UIC5
NR-NR-NR-RE

UA4-1
NR-NR-90-10

OAP Barquil

AUA4B-3
NR-NR-90-10

Faudouas

De

Che

«Origine DGFIP Cadastre © Droits de l'Etat réservés ® 2022»

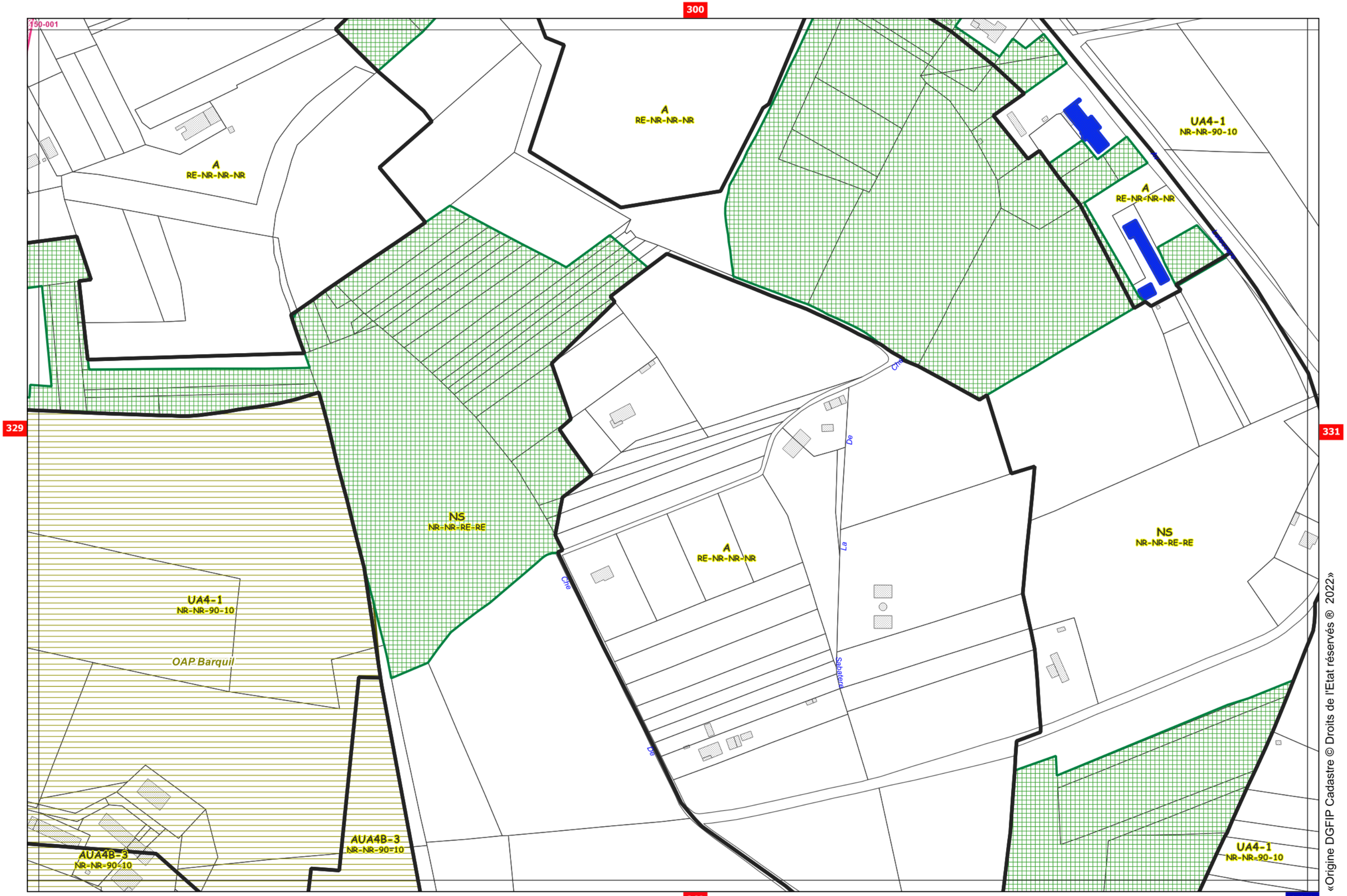

«Origine DGFIP Cadastre © Droits de l'Etat réservés ® 2022»

Echelle 1/2500 (1cm=25m)

301

330

332

UA4-1
NR-NR-90-10

NS
NR-NR-RE-RE

Latecoere

Latecoere

UA4-1
NR-NR-90-10

363

331

«Origine DGFIP Cadastre © Droits de l'Etat réservés ® 2022»

Echelle 1/2500 (1cm=25m)

302

331

333

UA4-1
NR-NR-90-10

OAP Bordebasse

UA4-11
NR-NR-90-10 Imp

UA1
NR-NR-90-10

Bruxelles

Louis

Marcel

Exupery

Saint

364

Echelle 1/2500 (1cm=25m)

332

«Origine DGFIP Cadastre © Droits de l'Etat réservés ® 2022»

303

332

334

365

333

UIC1
13-NR-NR-RE

UM7
7-NR-50-30

UM4
NR-NR-60-RE

UM4-4
12-NR-60-RE

UM7
7-NR-50-30

UP1
18-NR-80-RE

OAP Technoclub - L'Ourmette

UM4-3
RE-NR-100-0

UM7
7-NR-50-30

OAP Bordebasse

UA4-11
NR-NR-90-10

UA1
NR-NR-90-10

069-008
069-007
069-005
069-001
069-002

Rue Joan Miro
Rue Amiel
Imp Elsa Triolet
Av Des Boutons D Or
Rue Des Mimosas
Rue Paquerettes
Av Du Parc
Rue Des Orchidees
Imp Des Orchidees
Rue Raymond Verrier
Rue De Normandie
Rue Ganelous
Rue Grimaud
Rue Bordebasse
Rue Rey
Rue Rene Pas
Rue Nieman
Rue Lisbonne
Av Des Oliviers
Rue Des Oliviers
Rue Des Sorbiers
Rue Des Saules
Rue Des Ormeaux
Rue Des Boulleaux
Av Des Saules
Rue Des Saules
Rue Des Saules
Rue

304

333

335

366

334

UM7
7-NR-30-30

UIC1
13-NR-NR-RE

UM7
7-NR-50-30

UM4-3
RE-NR-100-0

UM4-3
RE-NR-100-0

UM7
7-NR-30-30

UM7
7-NR-50-30

UM4-4
12-NR-60-RE

UM4-4
12-NR-60-RE

UM4-2
RE-NR-80-RE

UM4-4
21-NR-60-RE

UIC1
13-NR-NR-RE

UM7
9-NR-50-25

UM6-2
9-NR-50-25

069-010

Rue Paul Gauguin
Rue Monet
Rue Fernand Leger
Rue Ingres
Rue Dominique
Residence Du Neouvielle
Rue Virgile
Rue De Gaulle
Rue Du General
Rue Des Bleuets
Rue Des Cyclamens
Rue Des Muguets
Rue Des Eglantines
Rue Des Glaieuls
Rue Des Rosiers
Rue Des Coquelicots
Rue Des Allieres
Imp Frederic Chopin
Rue Des Violettes
Imp Des Violettes
Av Des Camellias
Imp Des Cedres
Av Des Pins
Rue Des Azalees
Rue Des Lauriers
Rue Des Peupliers
Rue Des Thuyas
Rue Des Noyers
Rue Des Sophoras
Chem Maxime Laconde
Chem Kessel
Chem Roger Vaillard
Rue Joseph Kessel
Imp Marcel Pagnol
Rue Jean Paul Sartre
All Des Carnebarrieu

«Origine DGFIP Cadastre © Droits de l'Etat réservés ® 2022»

Echelle 1/2500 (1cm=25m)

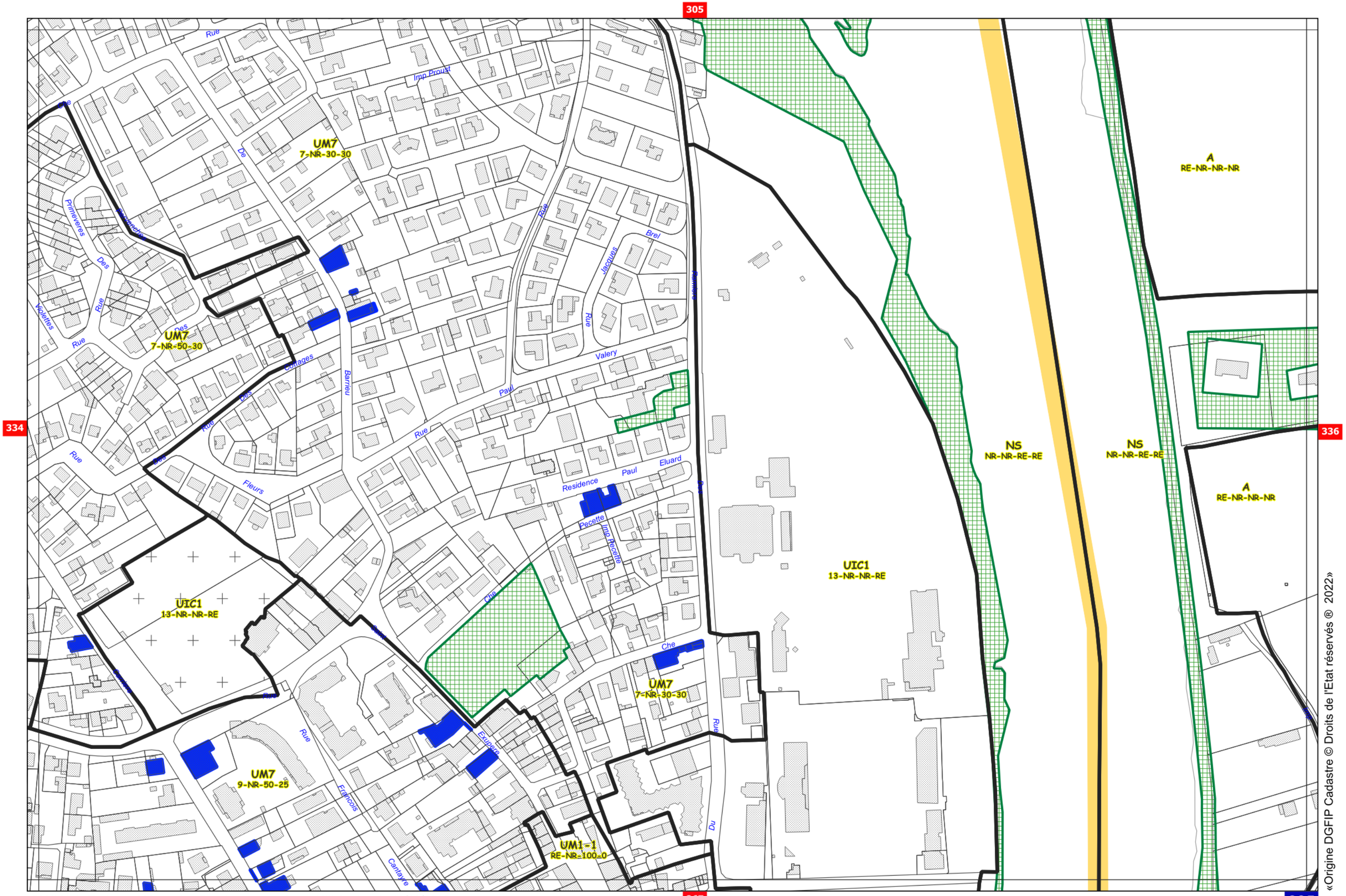

Echelle 1/2500 (1cm=25m)

«Origine DGFIP Cadastre © Droits de l'Etat réservés ® 2022»

306

335

337

368

336

A
RE-NR-NR-NR

UM6-3
6-L-30-50

UM6-3
6-L-30-50

UA1
22-L-NR-RE

NS
NR-NR-RE-RE

A
RE-NR-NR-NR

NL
NR-NR-RE-RE

UM6-3
7-L-30-30

UM6-3
7-L-30-30

Bellerive

Imp

Che

Rue

Rue M Therese De Villeneuve

Arifat

Isabelle

Eberhardt

PLUi-H de Toulouse Métropole - Dossier approuvé par délibération du 18/12/2025

Echelle 1/2500 (1cm=25m)

«Origine DGFIP Cadastre © Droits de l'Etat réservés ® 2022»

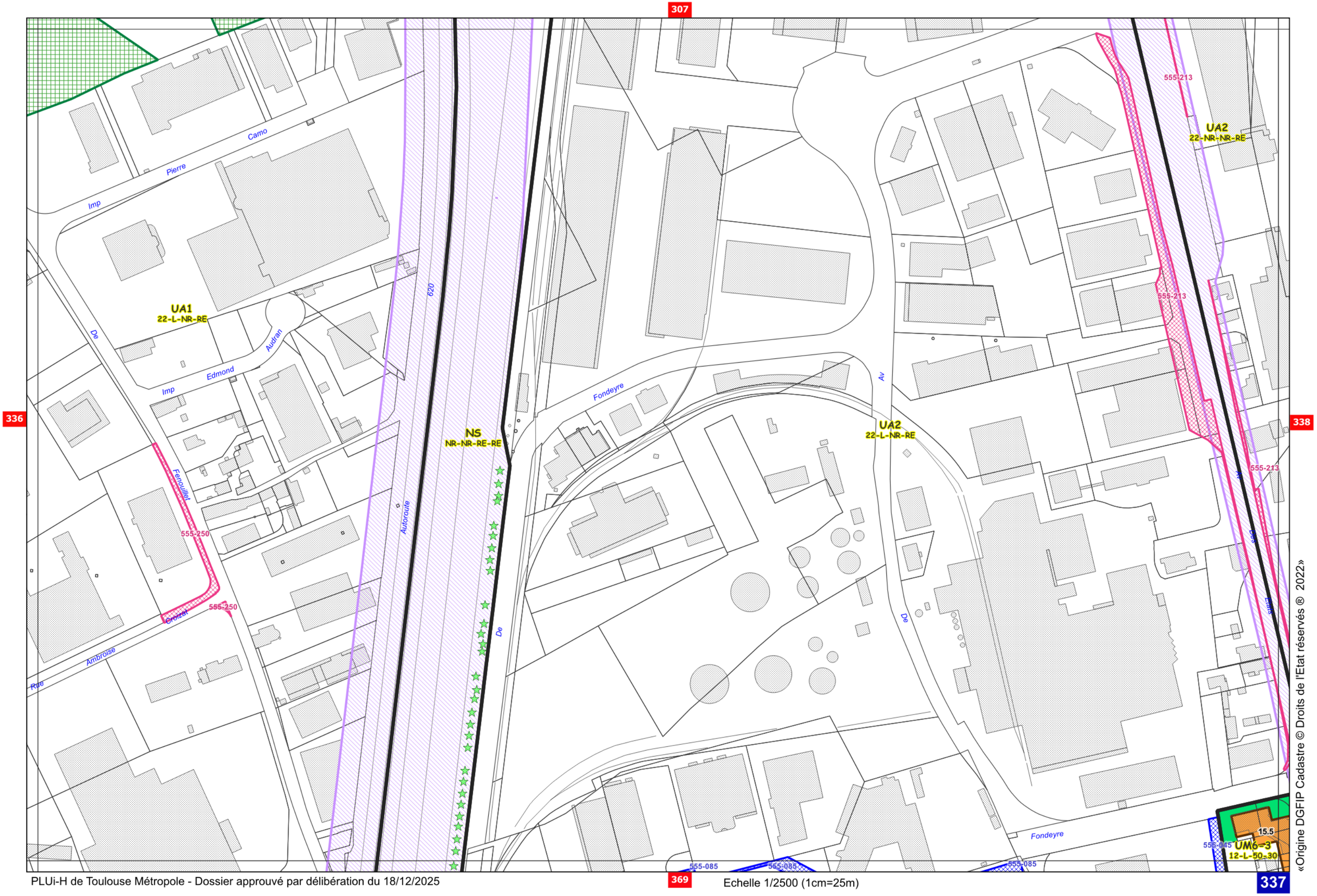

«Origine DGFIP Cadastre © Droits de l'Etat réservés ® 2022»

Echelle 1/2500 (1cm=25m)

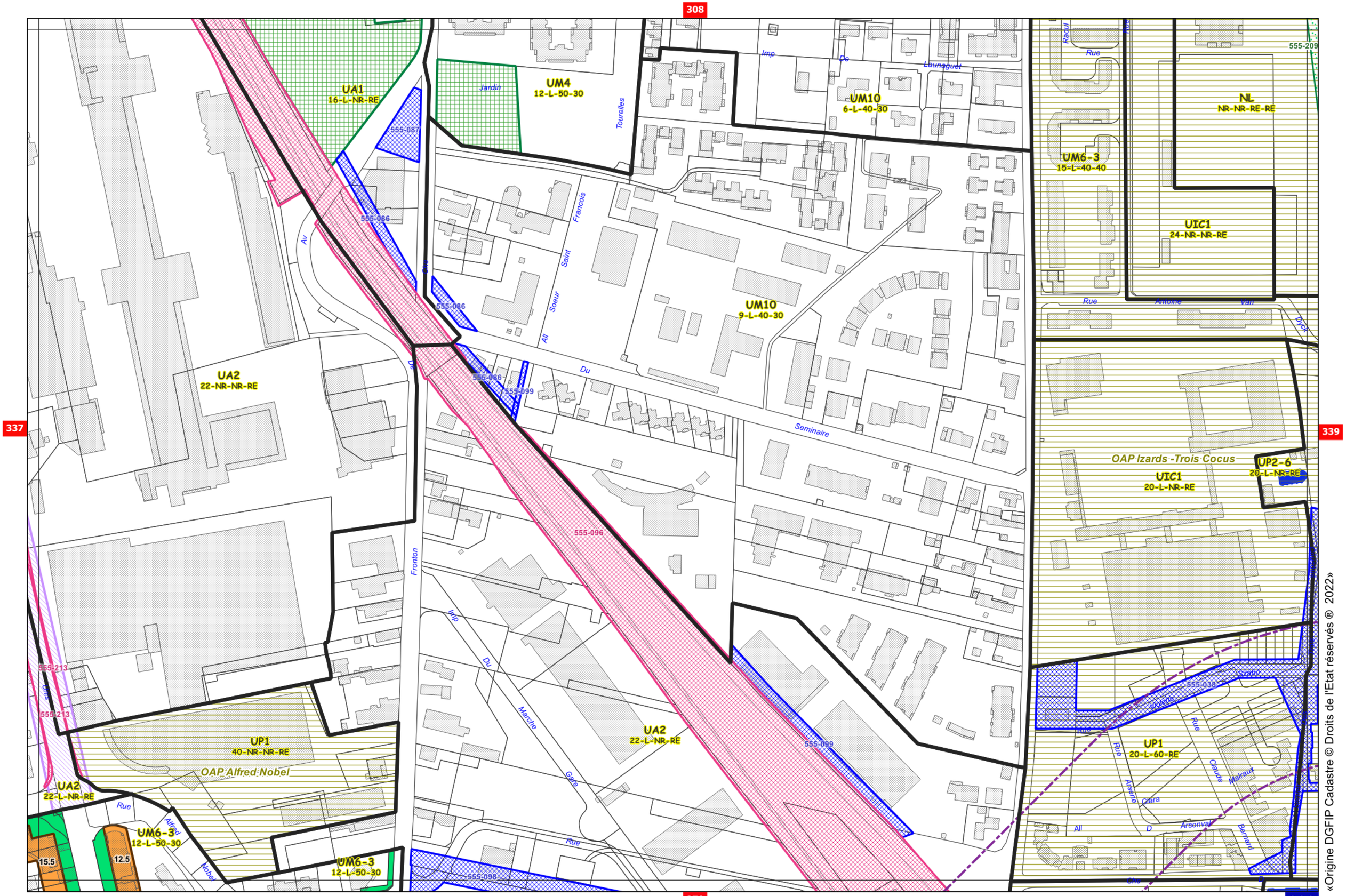

«Origine DGFIP Cadastre © Droits de l'Etat réservés ® 2022»

Echelle 1/2500 (1cm=25m)

309

338

340

UM6-3
12-L-50-30

UM4
12-L-50-30

UM6-3
7-L-50-30

NL
NR-NR-RE-RE

UM6-3
15-L-40-40

UM6-2
7-L-40-40

UA1
25-L-NR-RE

UM10
15-L-40-40

UM4
30-NR-NR-RE

UP2-6
20-L-NR-RE

UM3
15-L-50-30

UM10
7-L-40-40

UM4
12-L-40-40

OAP Izards-Trois Cocus

555-136 555-209 555-014 555-313 555-185 555-087 555-089 555-022 555-176 555-085 555-130 555-092 555-119 555-174 555-051 555-170 555-219 555-086 555-024 555-073 555-074 555-434 555-262 555-038 555-093 555-113

Chem Sylvestre Clerc
Rue
Des Violettes
Fragonard
Honore
Jean
Raoul
Bergougnan
Izards
Dyck
Chemin
Des
Rue Du Calvaire
Ruelle
Cite
Rue Maurice
Rue Bourges
Maunoury
Rue Gaillac
Rue Almodis
Rue Du Marche
Rue Du Moulin
Rue Du Faubourg
Rue Du Pont
Rue Du Chateau
Rue Du Cimetiere
Rue Du Stade
Rue Du Lavoir
Rue Du Fossat
Rue Du Canal
Rue Du Ruisseau
Rue Du Bois
Rue Du Four
Rue Du Puits
Rue Du Moulin
Rue Du Pont
Rue Du Chateau
Rue Du Cimetiere
Rue Du Stade
Rue Du Lavoir
Rue Du Fossat
Rue Du Canal
Rue Du Ruisseau
Rue Du Bois
Rue Du Four
Rue Du Puits

«Origine DGFIP Cadastre © Droits de l'Etat réservés ® 2022»

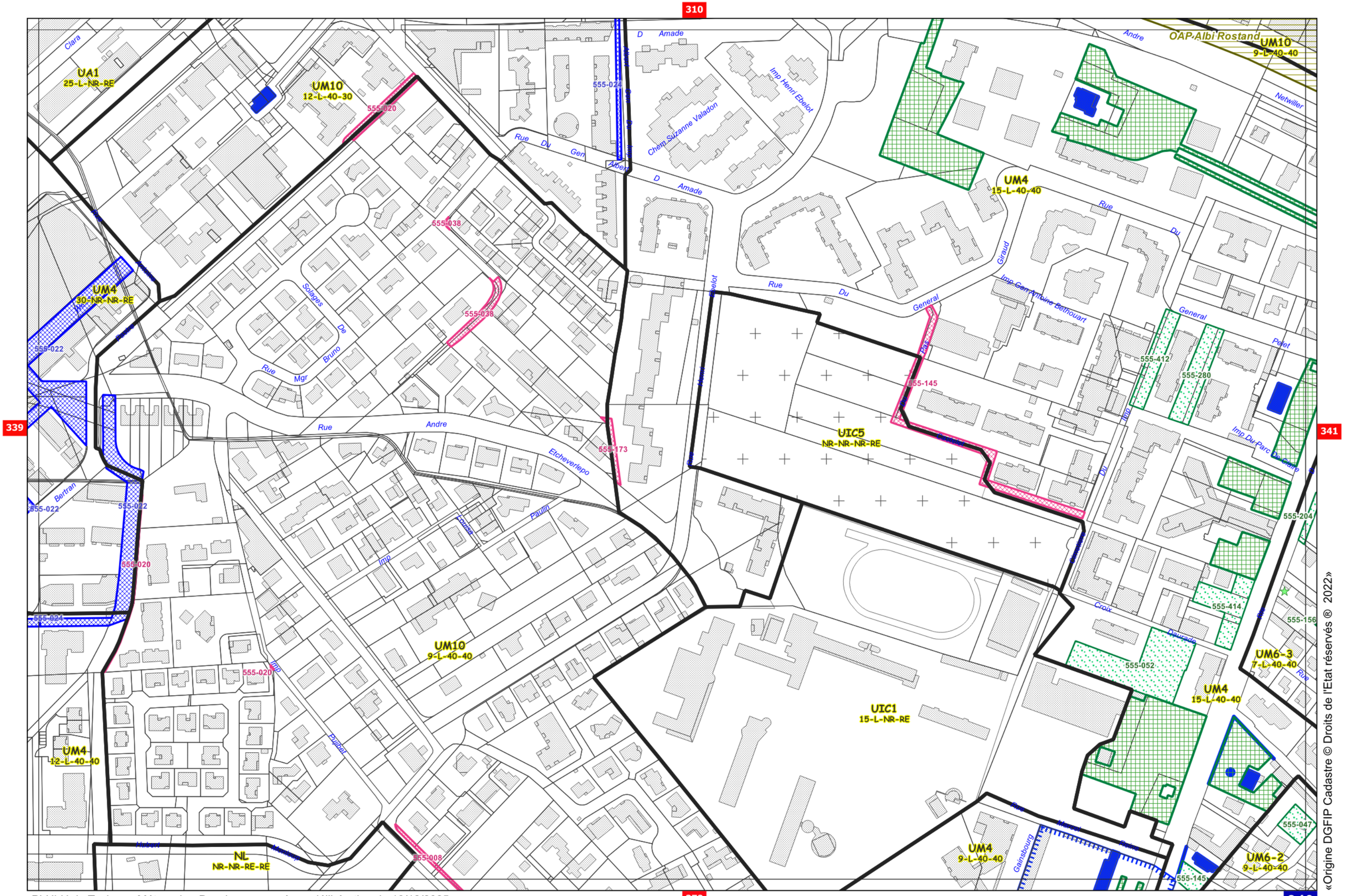

«Origine DGFIP Cadastre © Droits de l'Etat réservés ® 2022»

Echelle 1/2500 (1cm=25m)

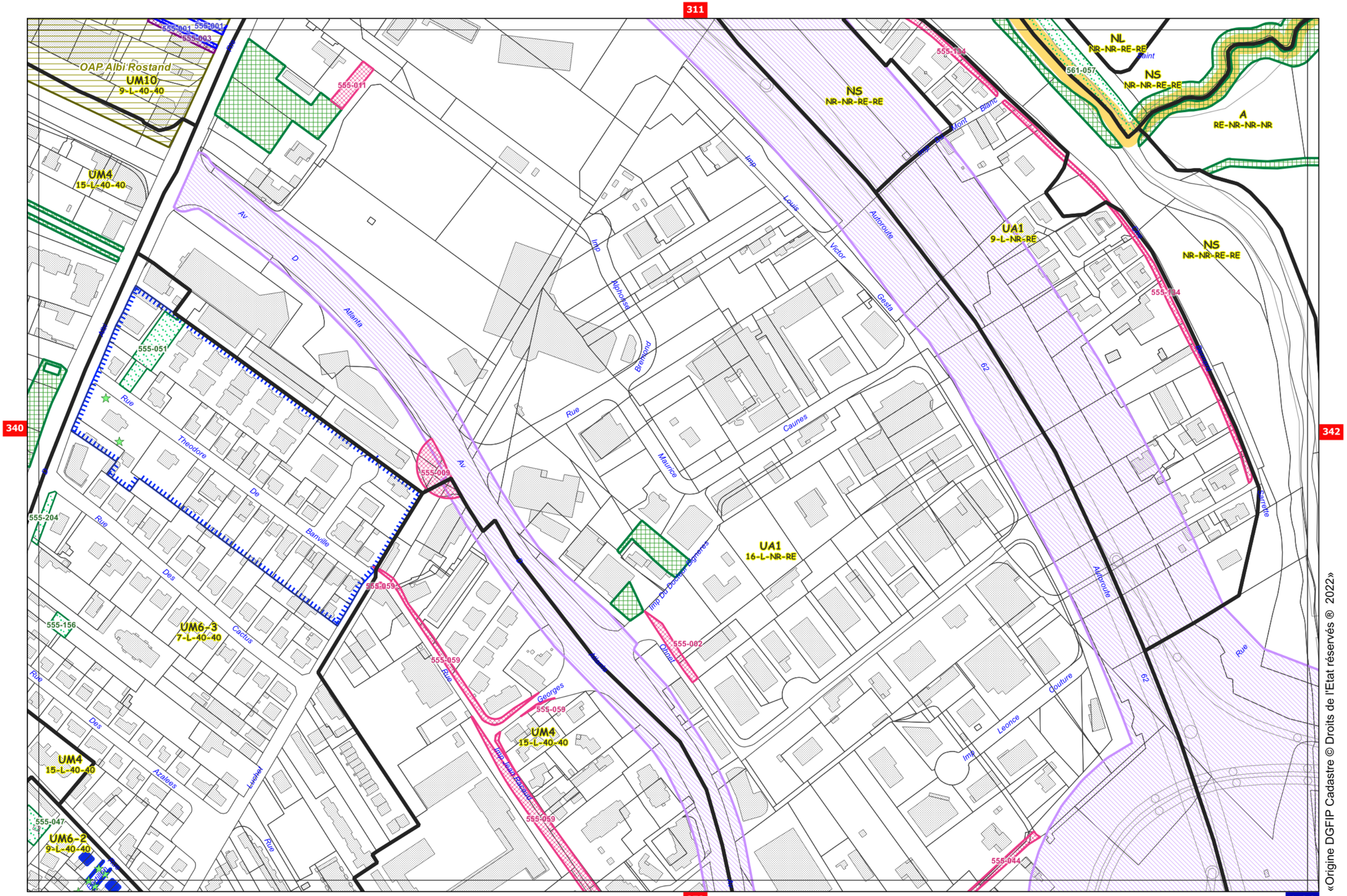

PLUi-H de Toulouse Métropole - Dossier approuvé par délibération du 18/12/2025

Echelle 1/2500 (1cm=25m)

«Origine DGFIP Cadastre © Droits de l'Etat réservés ® 2022»

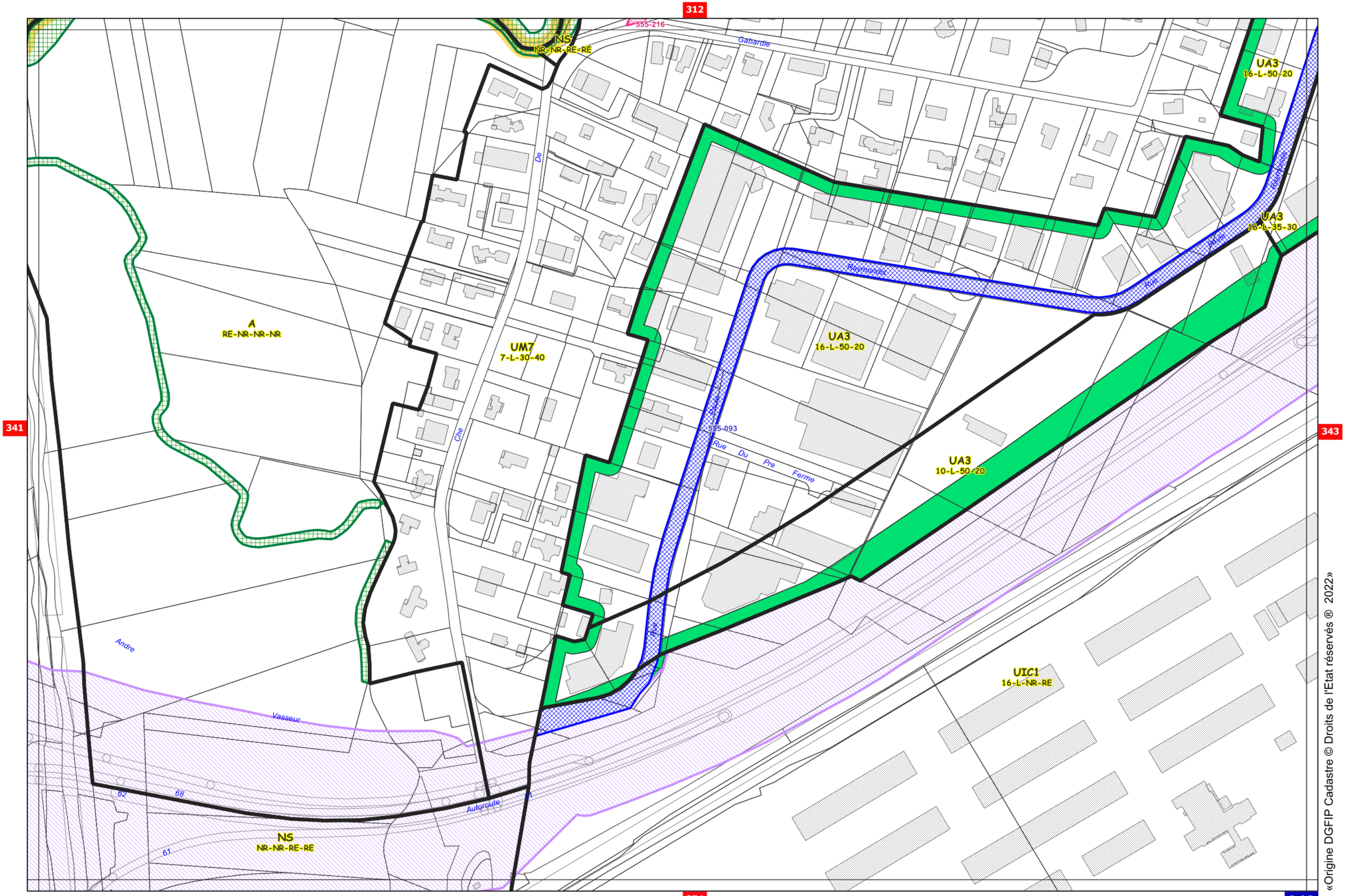

«Origine DGFIP Cadastre © Droits de l'Etat réservés ® 2022»

Echelle 1/2500 (1cm=25m)

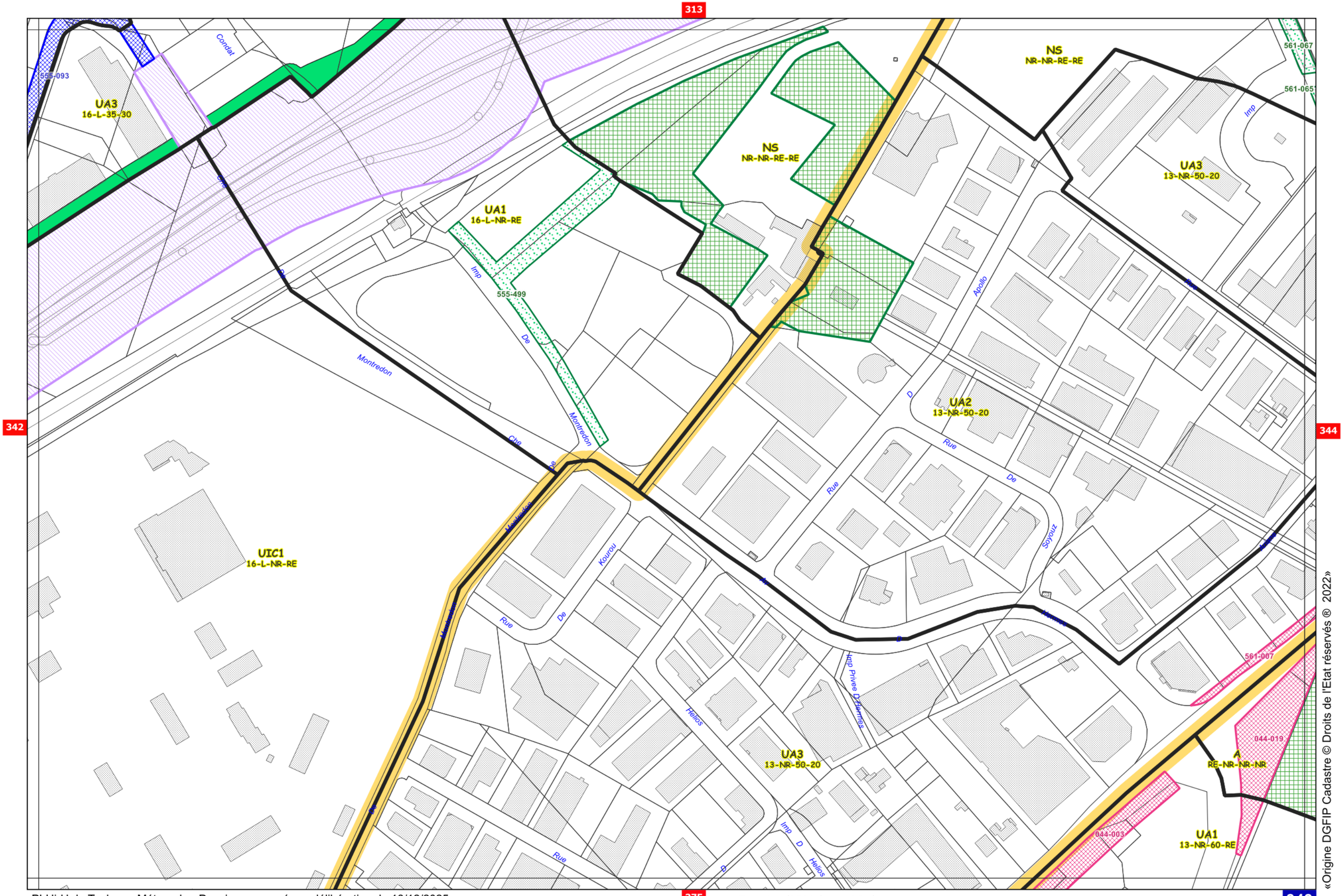

«Origine DGFIP Cadastre © Droits de l'Etat réservés ® 2022»

Echelle 1/2500 (1cm=25m)

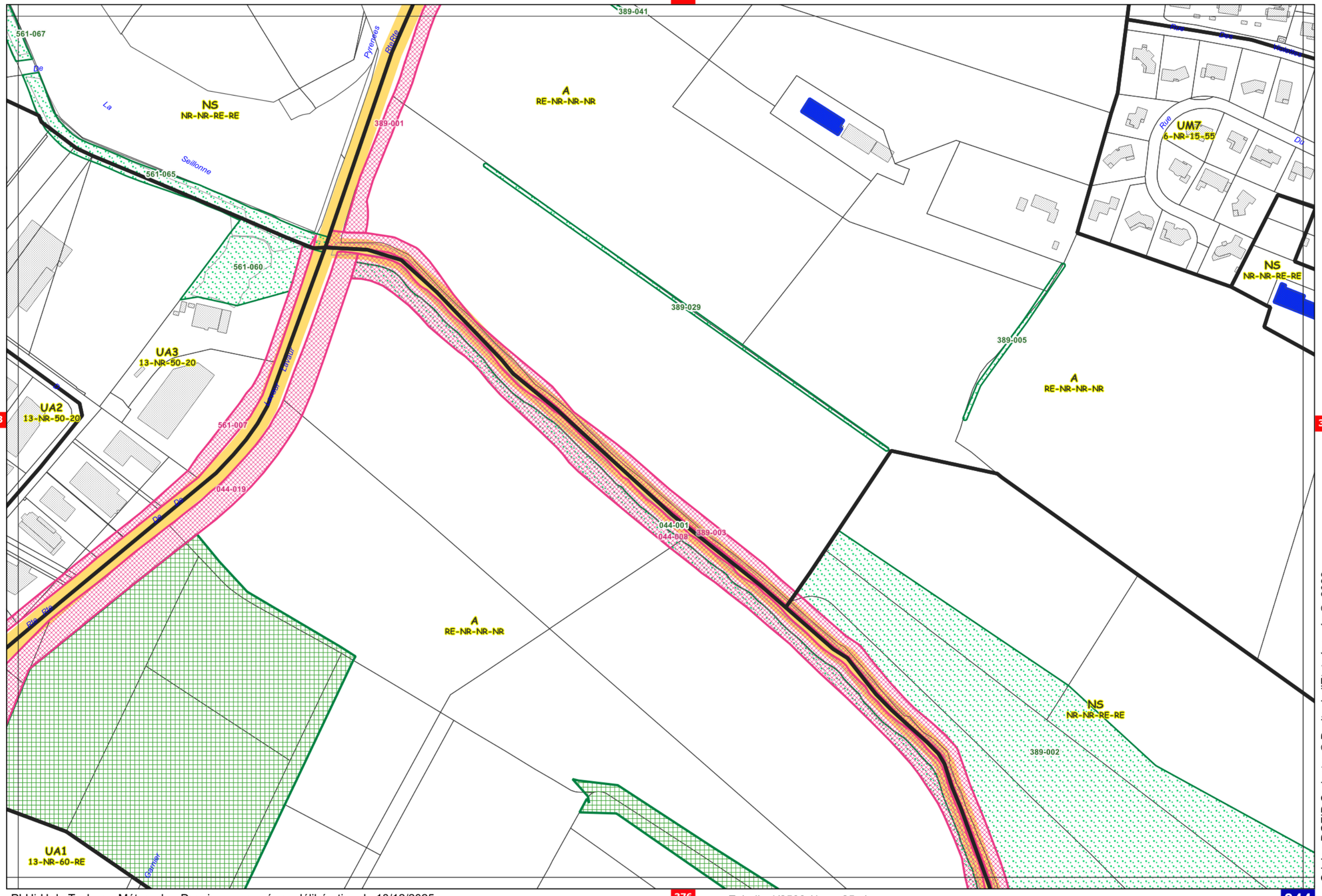

Echelle 1/2500 (1cm=25m)

«Origine DGFIP Cadastre © Droits de l'Etat réservés ® 2022»

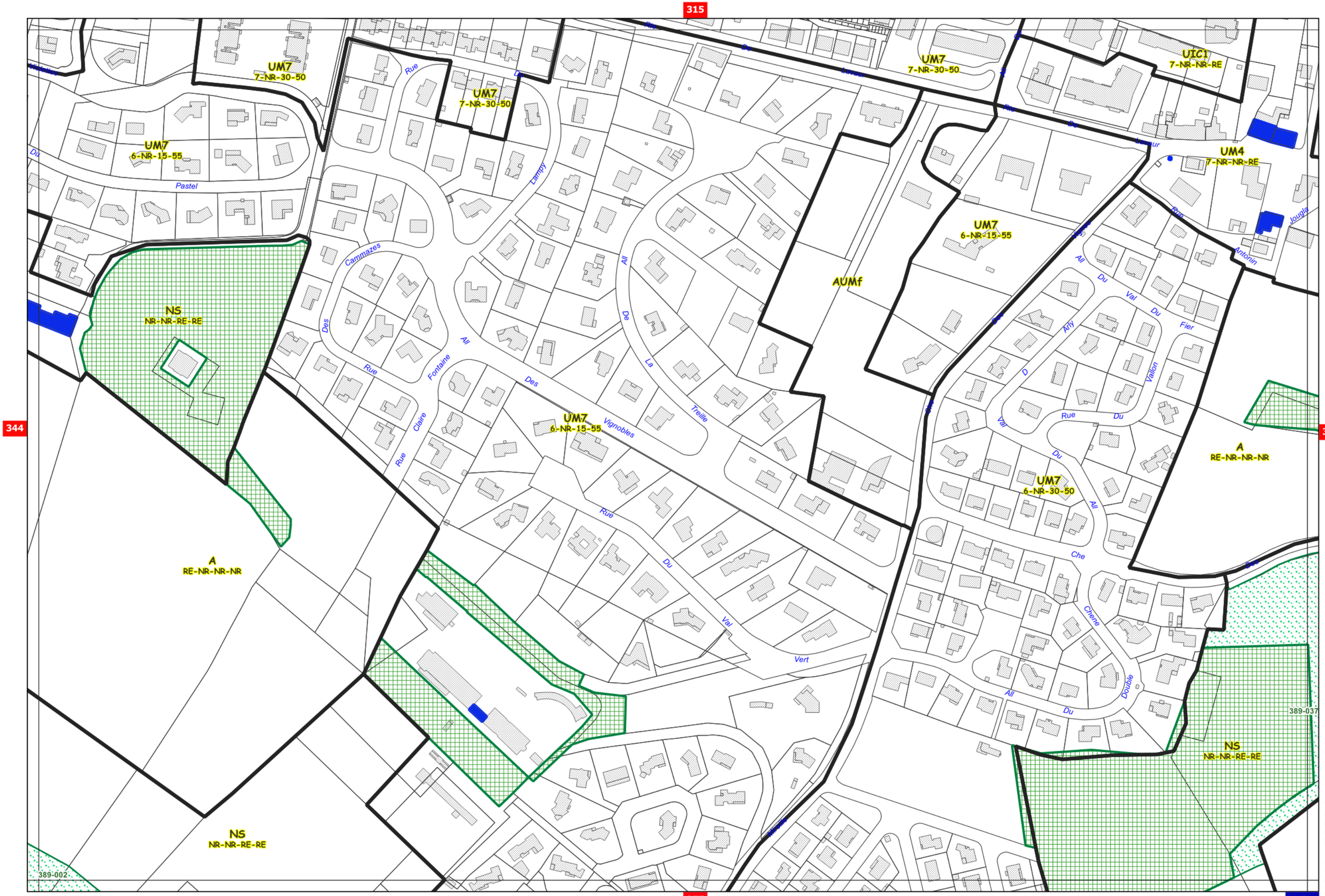

«Origine DGFIP Cadastre © Droits de l'Etat réservés ® 2022»

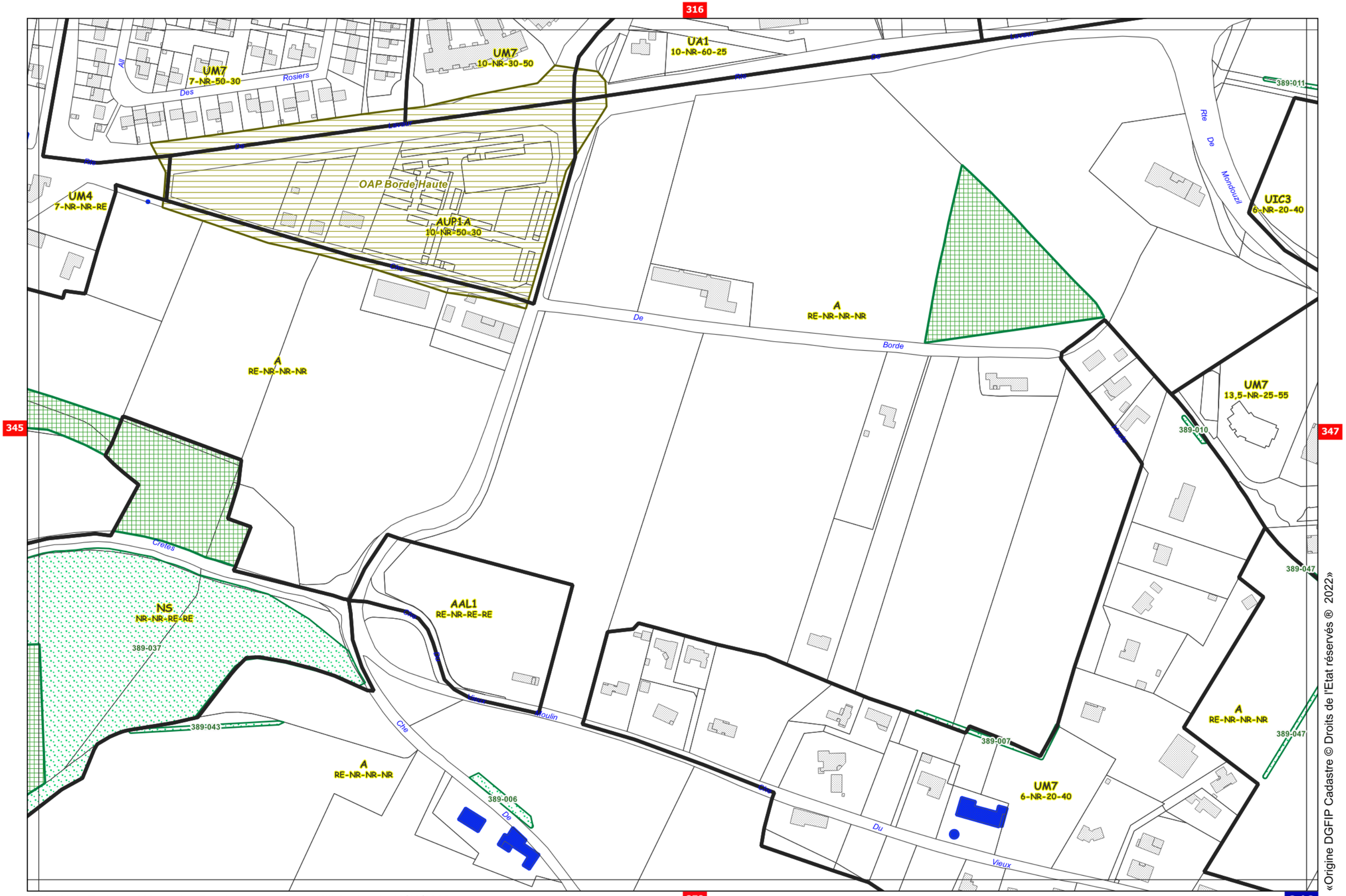

«Origine DGFIP Cadastre © Droits de l'Etat réservés ® 2022»

Echelle 1/2500 (1cm=25m)

317

346

348

389-011
389-034
389-024
389-023
389-039
389-019
389-032
389-020
389-038
389-018
389-033
389-036
389-022
389-047
389-021
352-032

UM7
6-NR-30-50

UA3
12-NR-80-RE

UIC3
6-NR-20-40

UM7
13,5-NR-25-55

A
RE-NR-NR-NR

UM7
6-NR-30-50

UM7
6-NR-20-40

A
RE-NR-NR-NR

Rte De Mondouzil

Rue Jean Henri Martin

Rue Toulouse Lautrec

La Marquette

«Origine DGFIP Cadastre © Droits de l'Etat réservés ® 2022»

318

347

349

NL
NR-NR-RE-RE

NAL1
RE-NR-RE-RE

UM7
7-NR-15-50

UM7
7-NR-20-50

NL
NR-NR-RE-RE

A
RE-NR-NR-NR

UA2
10-NR-NR-RE

A
RE-NR-NR-NR

A
RE-NR-NR-NR

053-080
053-002
389-019
389-016
389-020
389-015
389-017
389-014
389-033
389-036
389-022
352-020
352-025
352-034
352-045
352-043
352-041
352-042
352-032
352-017
352-021
352-037
352-027
352-046
352-037

Rte
59a
Départementale
Cne
Des
Cers
Du
All
All De L Autan
Landes
Ferrière

380

348

PLUi-H de Toulouse Métropole - Dossier approuvé par délibération du 18/12/2025

Echelle 1/2500 (1cm=25m)

«Origine DGFIP Cadastre © Droits de l'Etat réservés ® 2022»

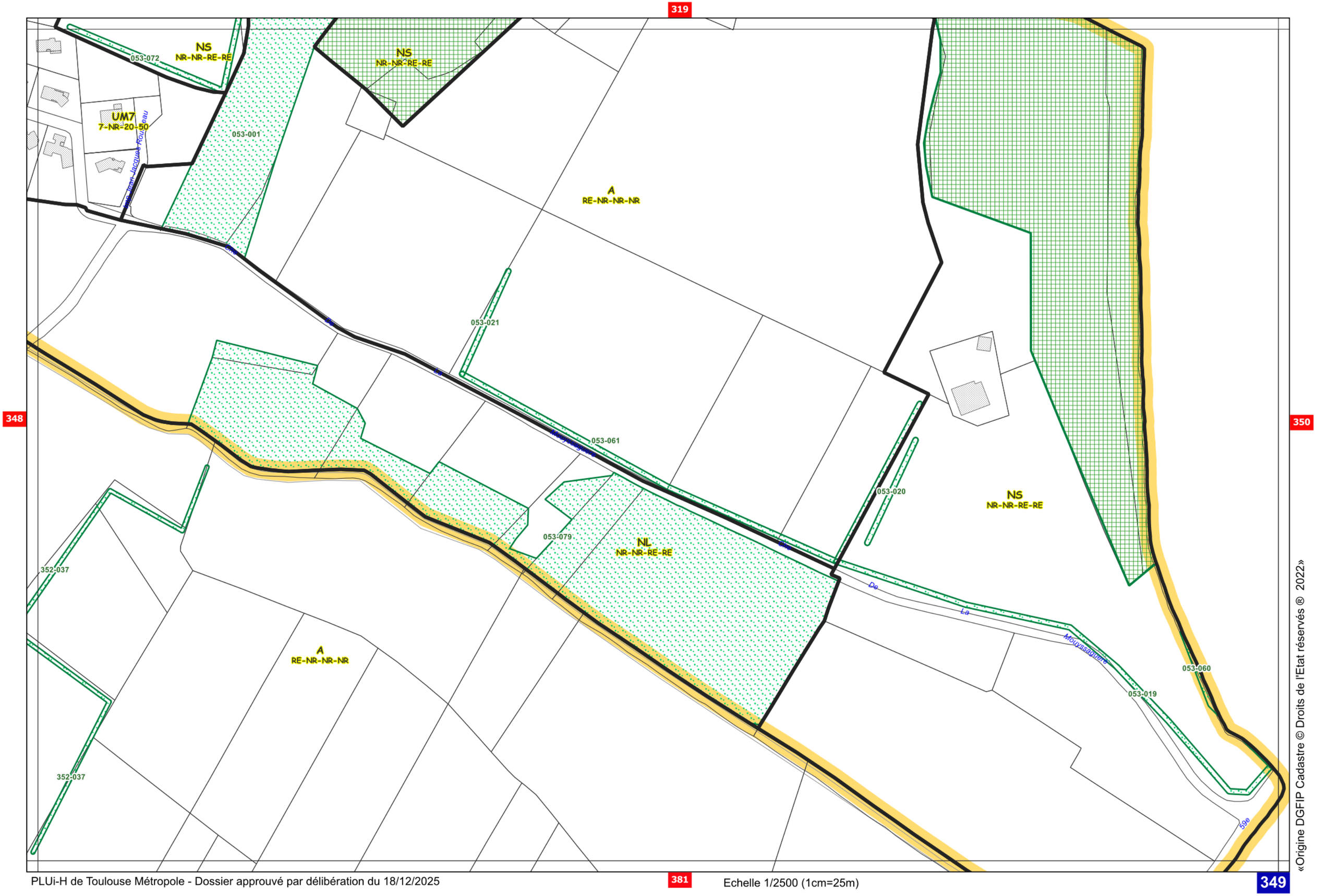

«Origine DGFIP Cadastre © Droits de l'Etat réservés ® 2022»

Echelle 1/2500 (1cm=25m)

349

053-060
053-019

«Origine DGFIP Cadastre © Droits de l'Etat réservés ® 2022»



«Origine DGFIP Cadastre © Droits de l'Etat réservés ® 2022»

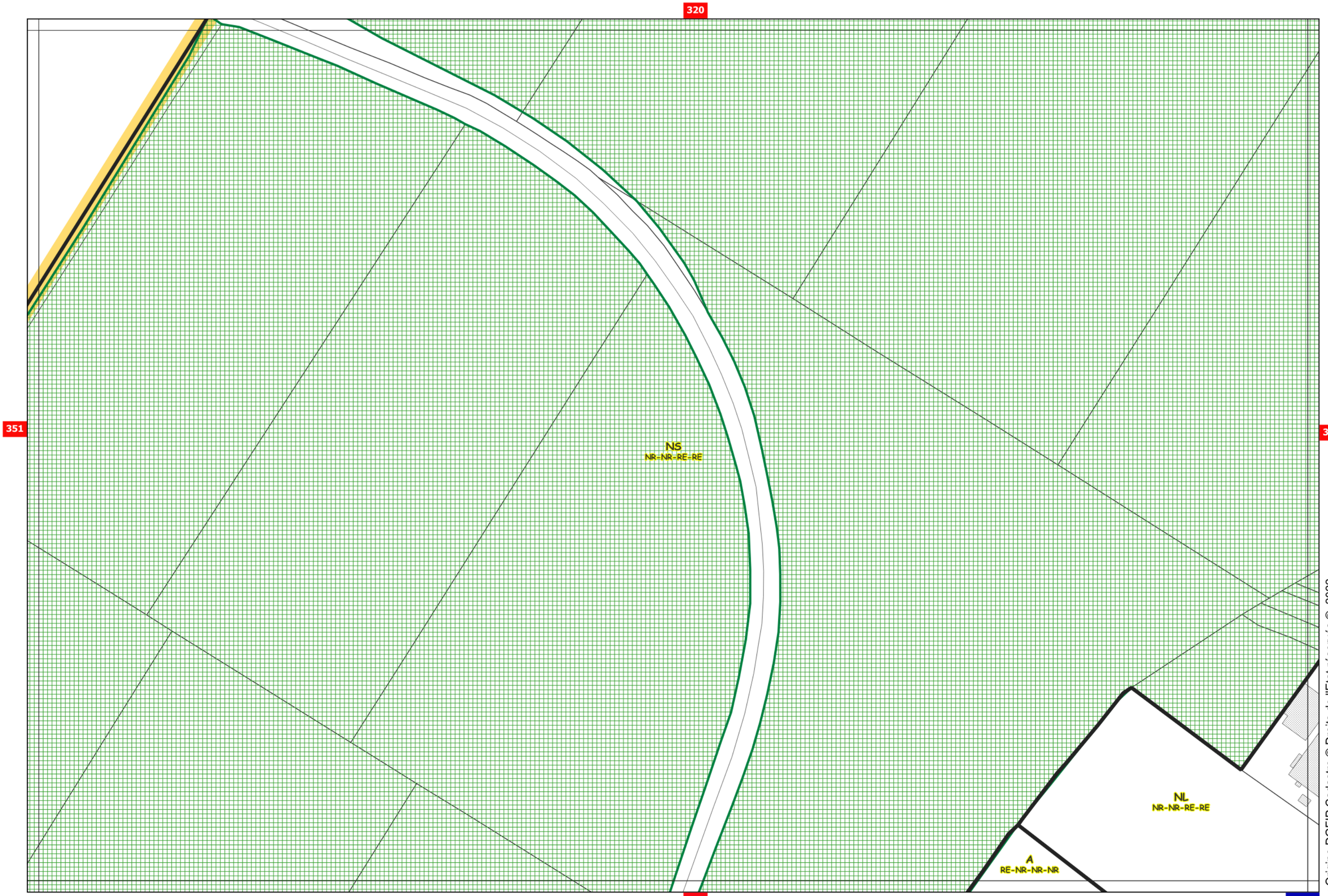

«Origine DGFIP Cadastre © Droits de l'Etat réservés ® 2022»

Echelle 1/2500 (1cm=25m)

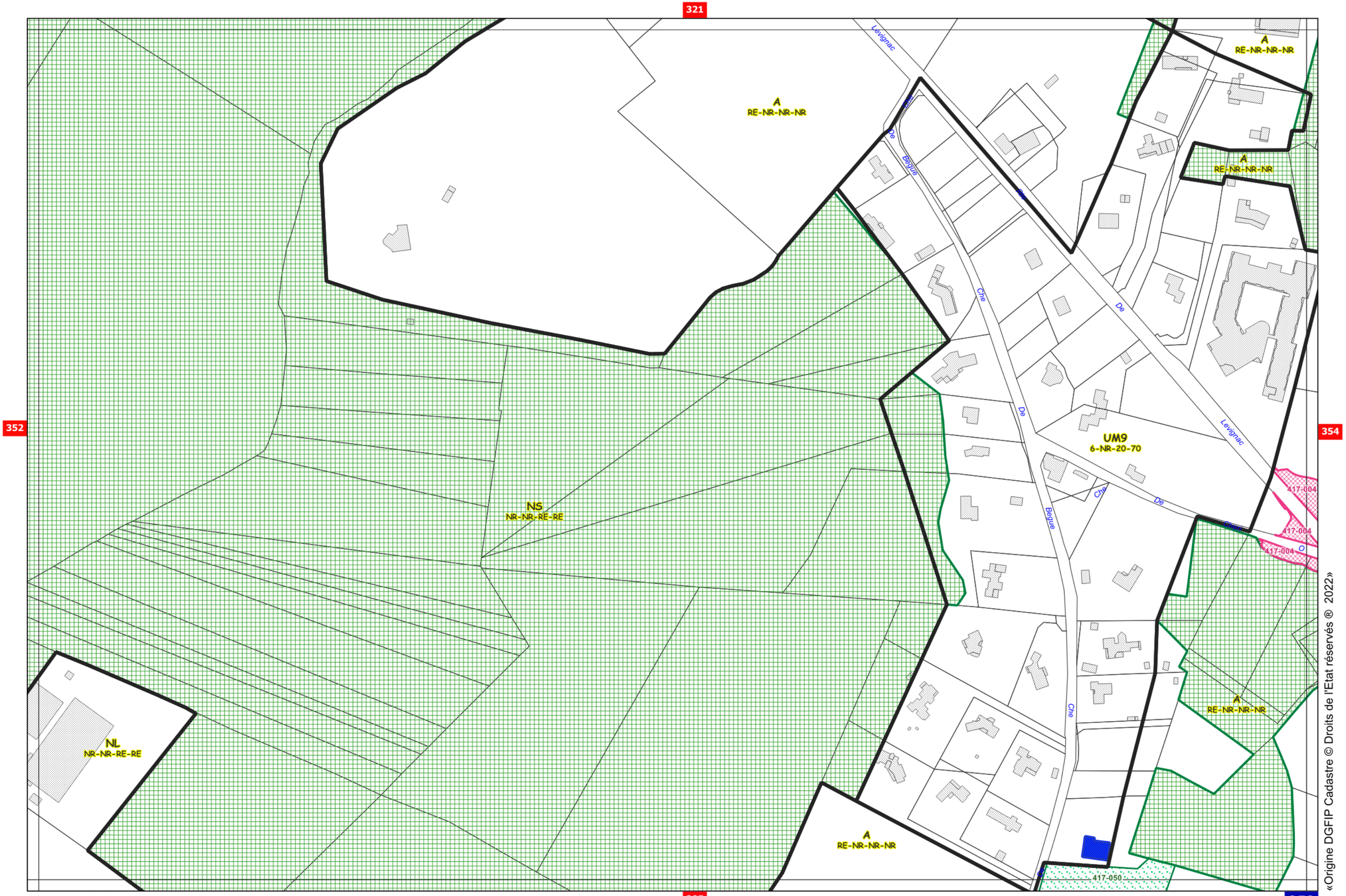

«Origine DGFIP Cadastre © Droits de l'Etat réservés ® 2022»

Echelle 1/2500 (1cm=25m)

322

353

355

A
RE-NR-NR-NR

417-004

417-004

417-004

Sainte Germaine

Rte De

Bellard

De

Cte

Av Francois Verdier

Rte De Levignac

Av Francois Verdier

«Origine DGFIP Cadastre © Droits de l'Etat réservés ® 2022»

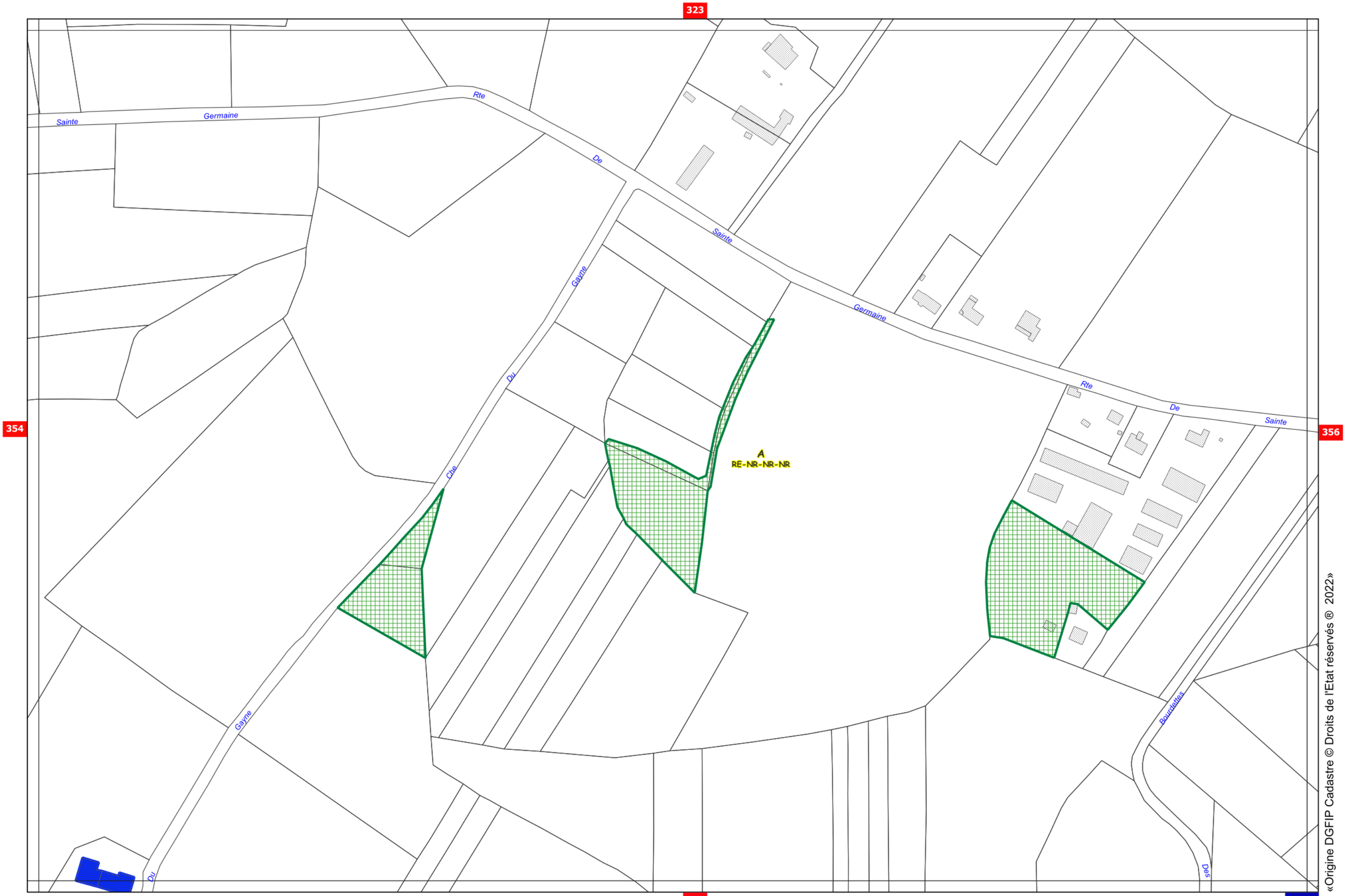

«Origine DGFIP Cadastre © Droits de l'Etat réservés ® 2022»

Echelle 1/2500 (1cm=25m)

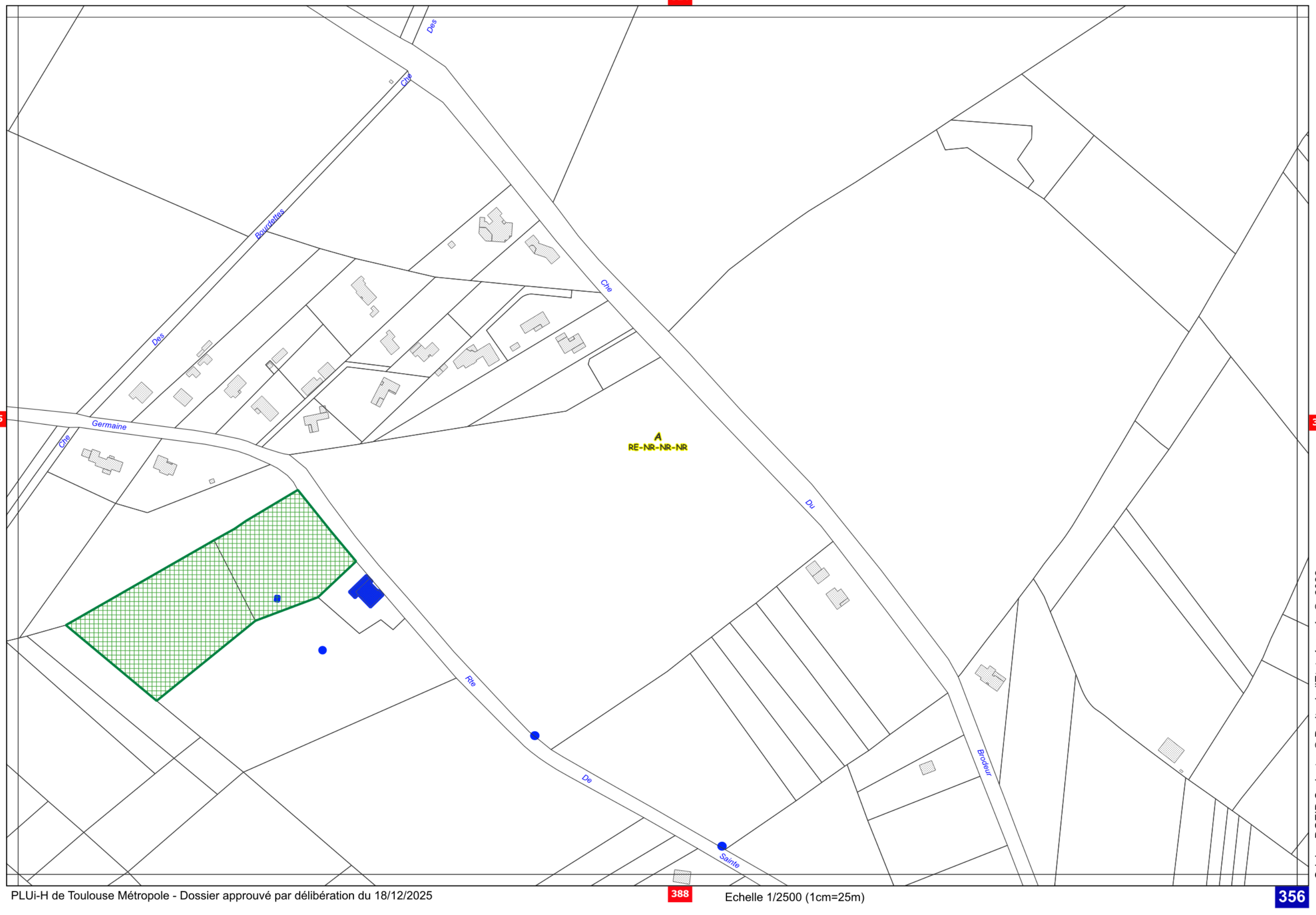

Echelle 1/2500 (1cm=25m)

«Origine DGFIP Cadastre © Droits de l'Etat réservés ® 2022»

325

356

358

A
RE-NR-NR-NR

La Lebe Che

De La Lebe

Mondonville

De

Rte

Che

Mondonville

De

389

357

PLUi-H de Toulouse Métropole - Dossier approuvé par délibération du 18/12/2025

Echelle 1/2500 (1cm=25m)

«Origine DGFIP Cadastre © Droits de l'Etat réservés ® 2022»

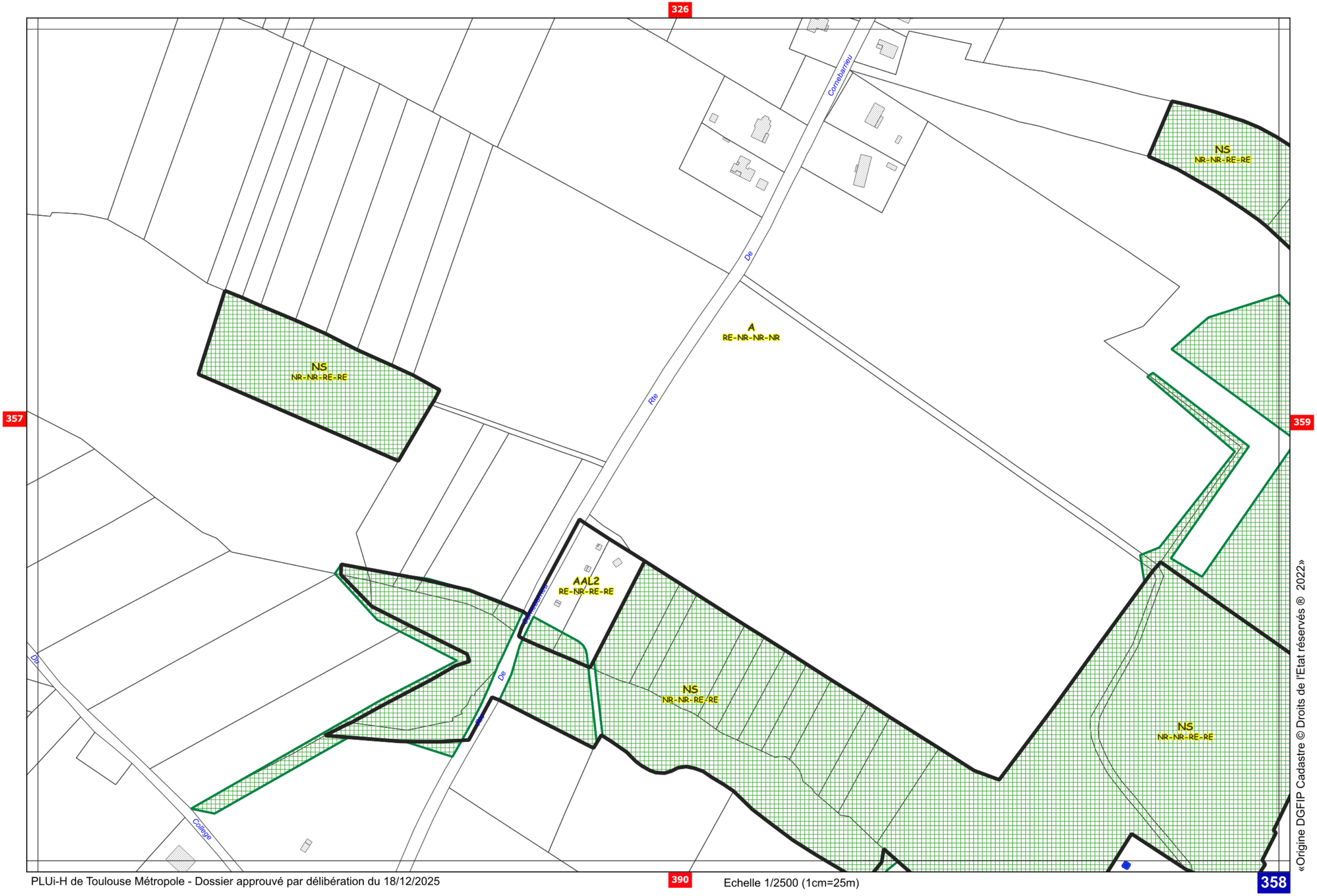

«Origine DGFIP Cadastre © Droits de l'Etat réservés ® 2022»

Echelle 1/2500 (1cm=25m)

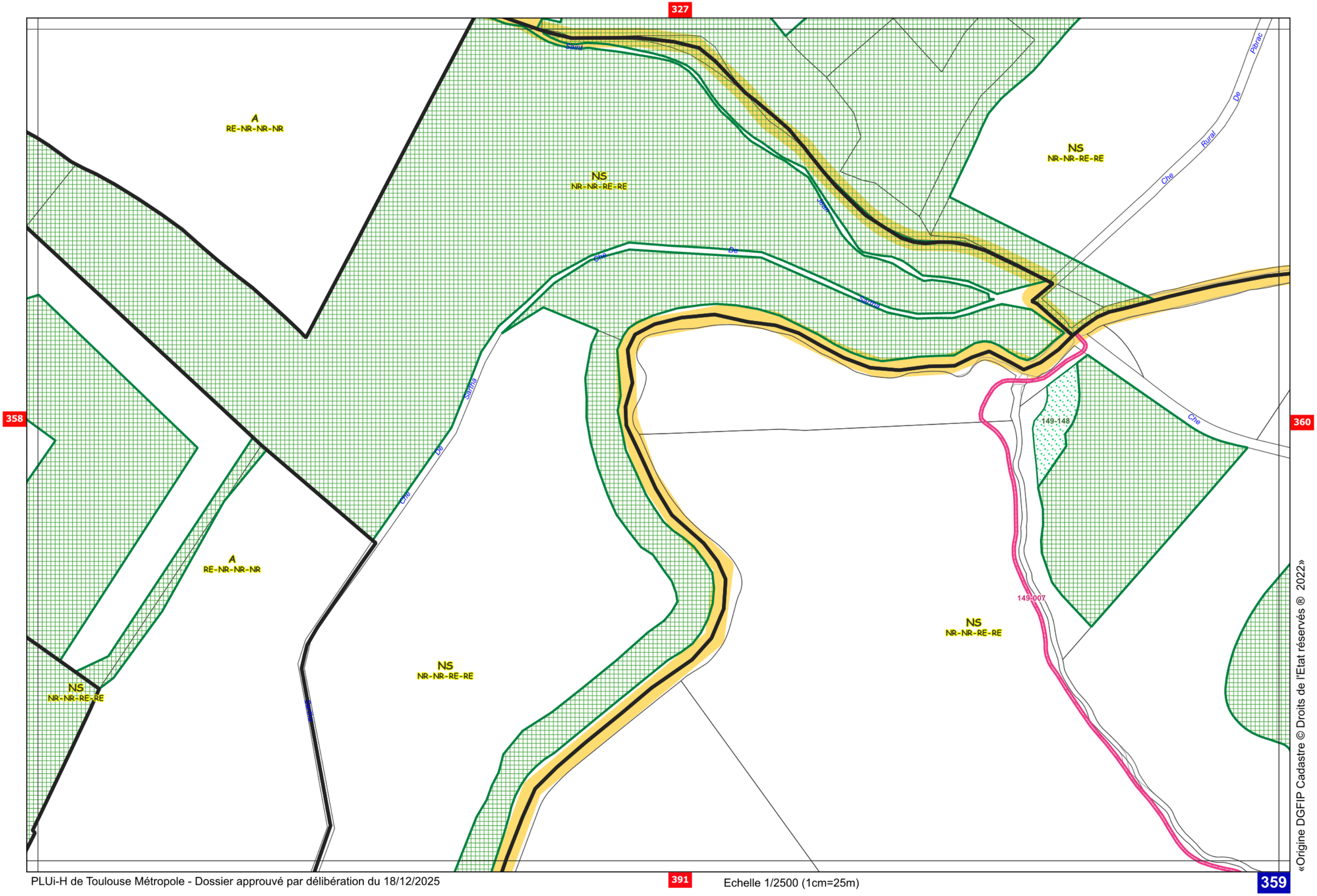

«Origine DGFIP Cadastre © Droits de l'Etat réservés ® 2022»

Echelle 1/2500 (1cm=25m)

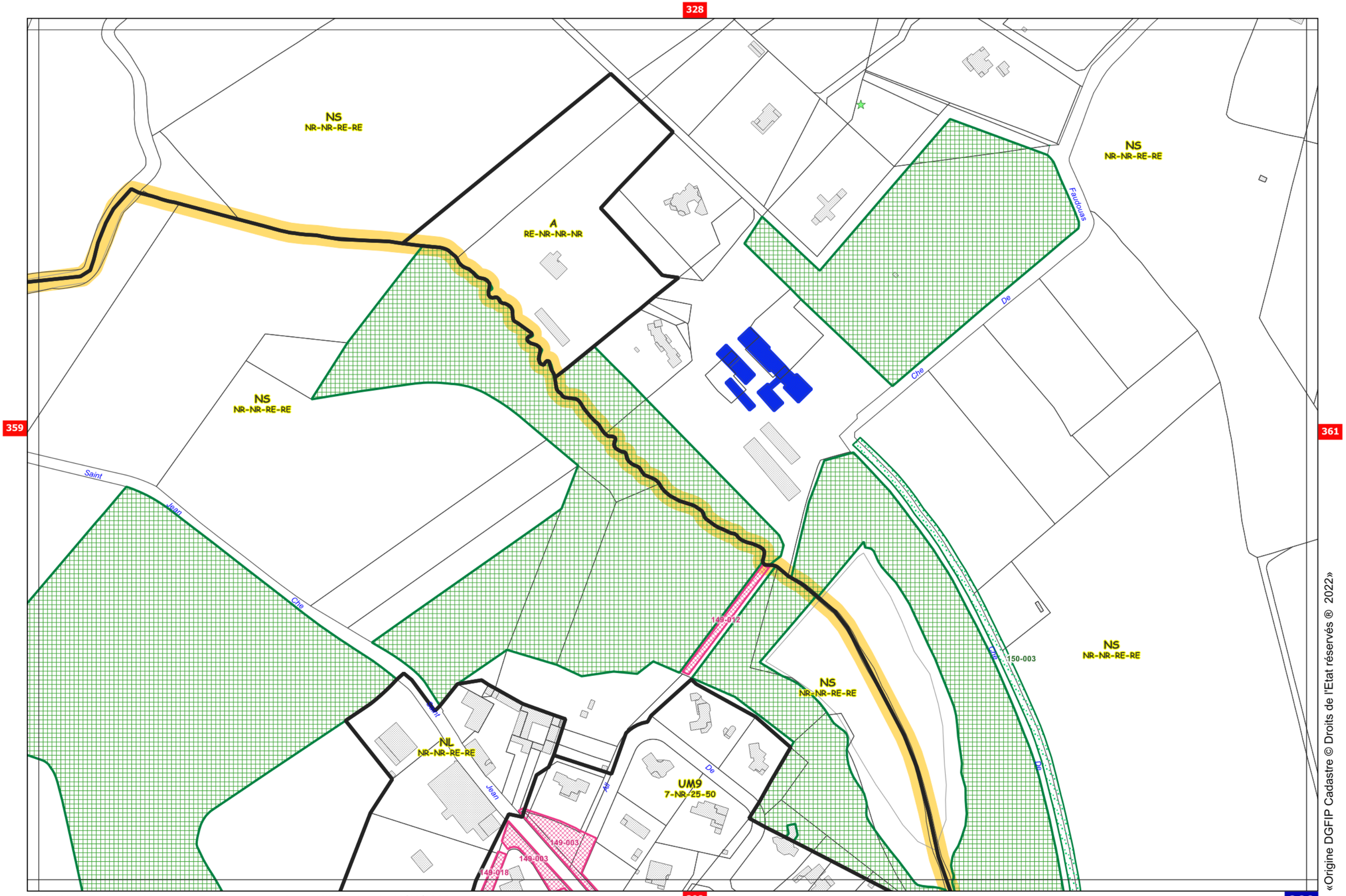

PLUi-H de Toulouse Métropole - Dossier approuvé par délibération du 18/12/2025

Echelle 1/2500 (1cm=25m)

«Origine DGFIP Cadastre © Droits de l'Etat réservés ® 2022»

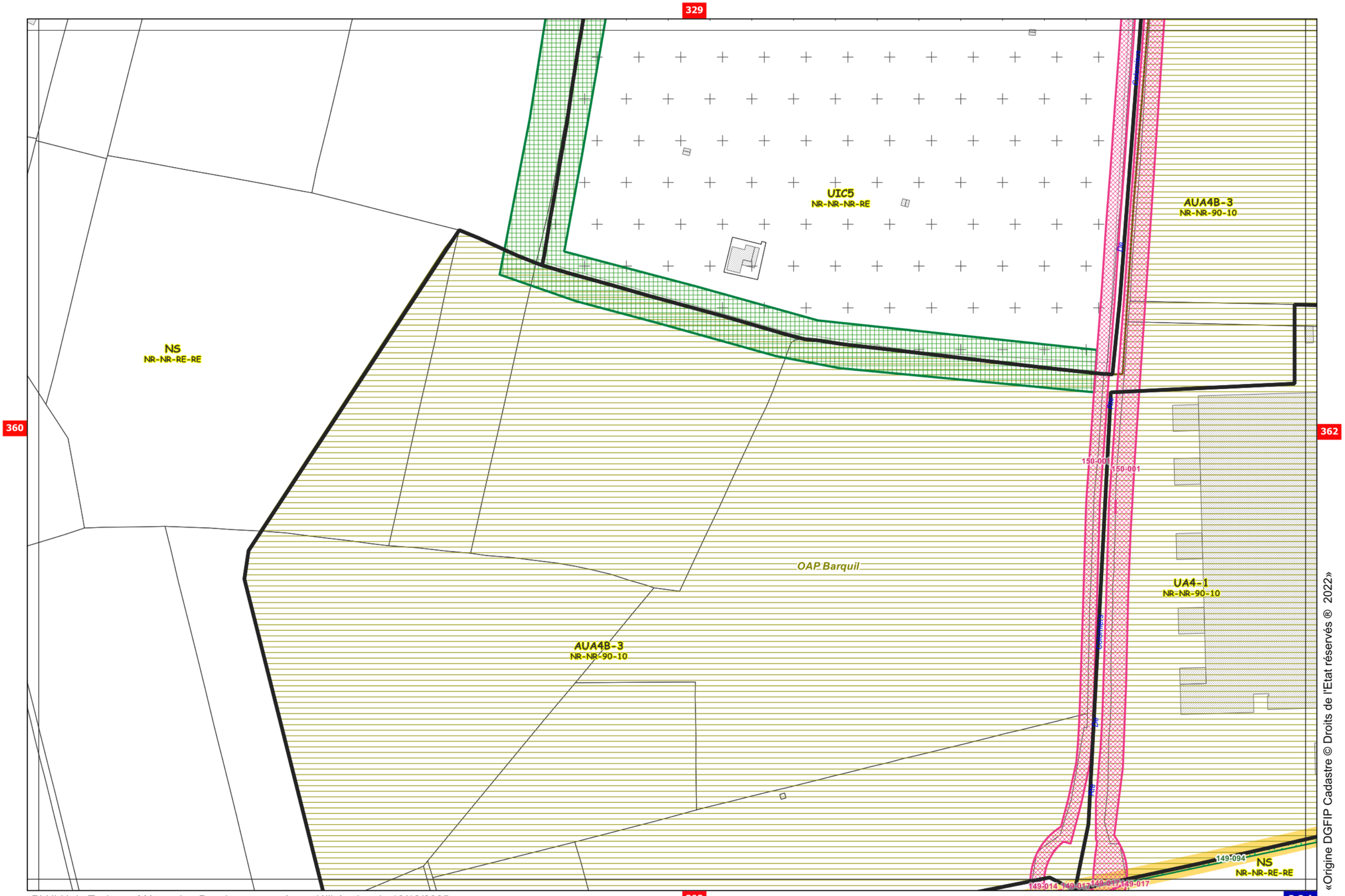

«Origine DGFIP Cadastre © Droits de l'Etat réservés ® 2022»

Echelle 1/2500 (1cm=25m)

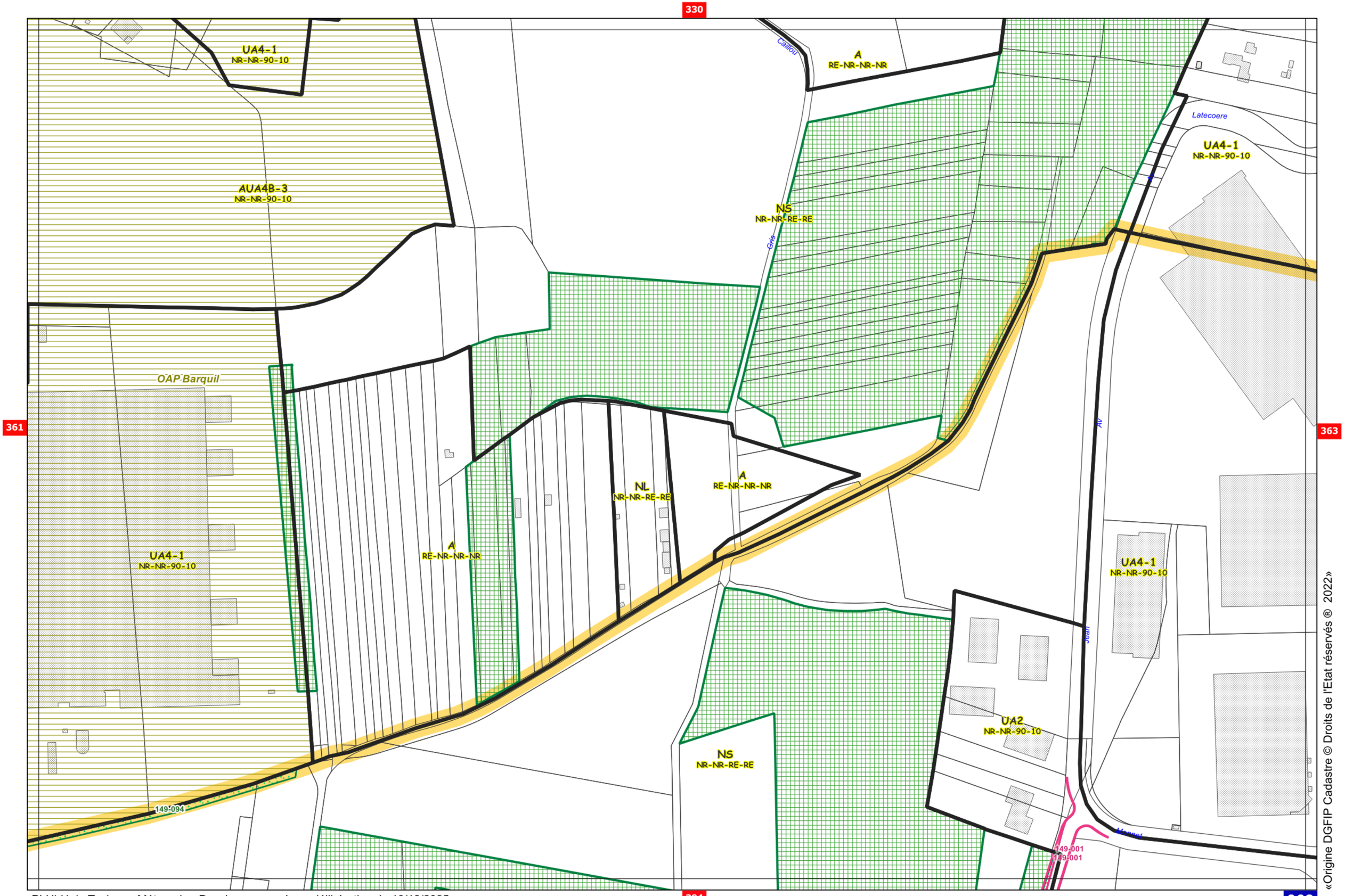

«Origine DGFIP Cadastre © Droits de l'Etat réservés ® 2022»

Echelle 1/2500 (1cm=25m)

331

362

364

Av

UA4-1
NR-NR-90-10

UA4-1
NR-NR-90-10

UA4-1
NR-NR-90-10

UA2
NR-NR-90-10

395

Echelle 1/2500 (1cm=25m)

«Origine DGFIP Cadastre © Droits de l'Etat réservés ® 2022»

332

363

365

UA1
NR-NR-90-10

UA4-1
NR-NR-90-10

«Origine DGFIP Cadastre © Droits de l'Etat réservés ® 2022»

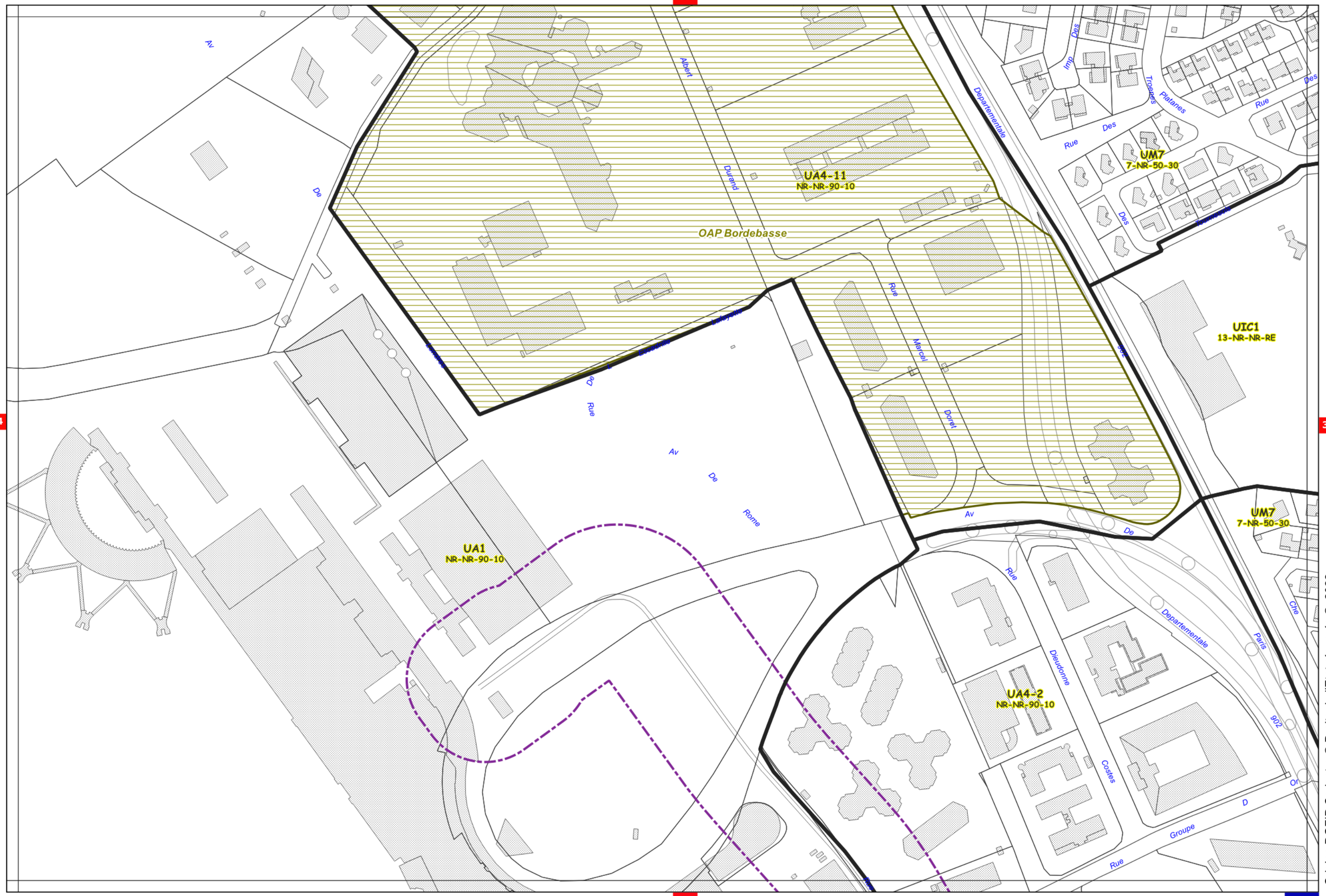
OAP Bordebasse
UA4-11
NR-NR-90-10
UA1
NR-NR-90-10
UA4-2
NR-NR-90-10
UM7
7-NR-50-30
UM7
7-NR-50-30
UIC1
13-NR-NR-RE
Av De Rome
Rue Albert Durand
Rue Marcel Dorel
Rue Dieudonne Costes
Rue Des Tropees Platanes
Rue Des
Departementale
Departementale
Groupe
Rue
Av
De
Rue
Rue
Rue

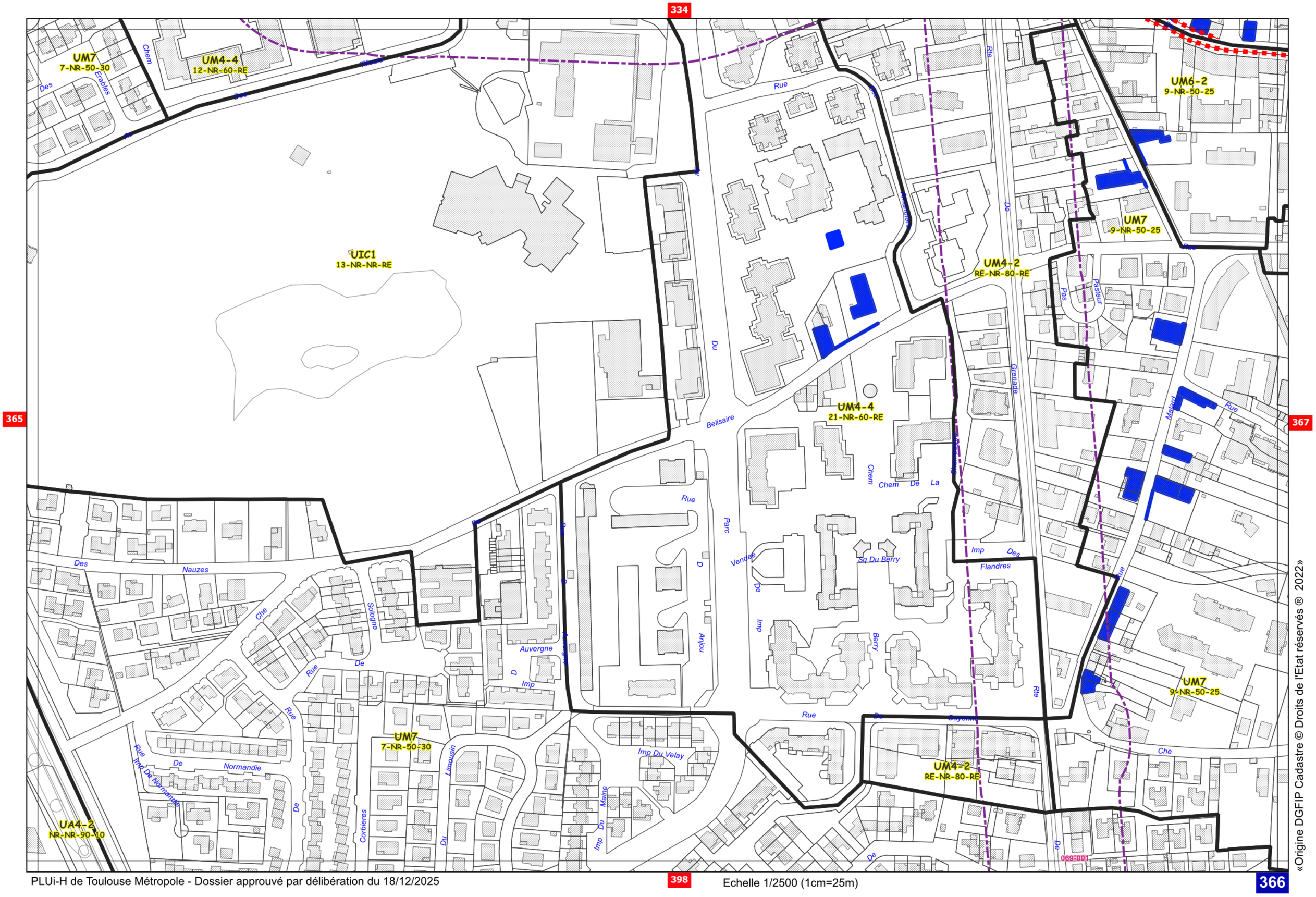

«Origine DGFIP Cadastre © Droits de l'Etat réservés ® 2022»

Echelle 1/2500 (1cm=25m)

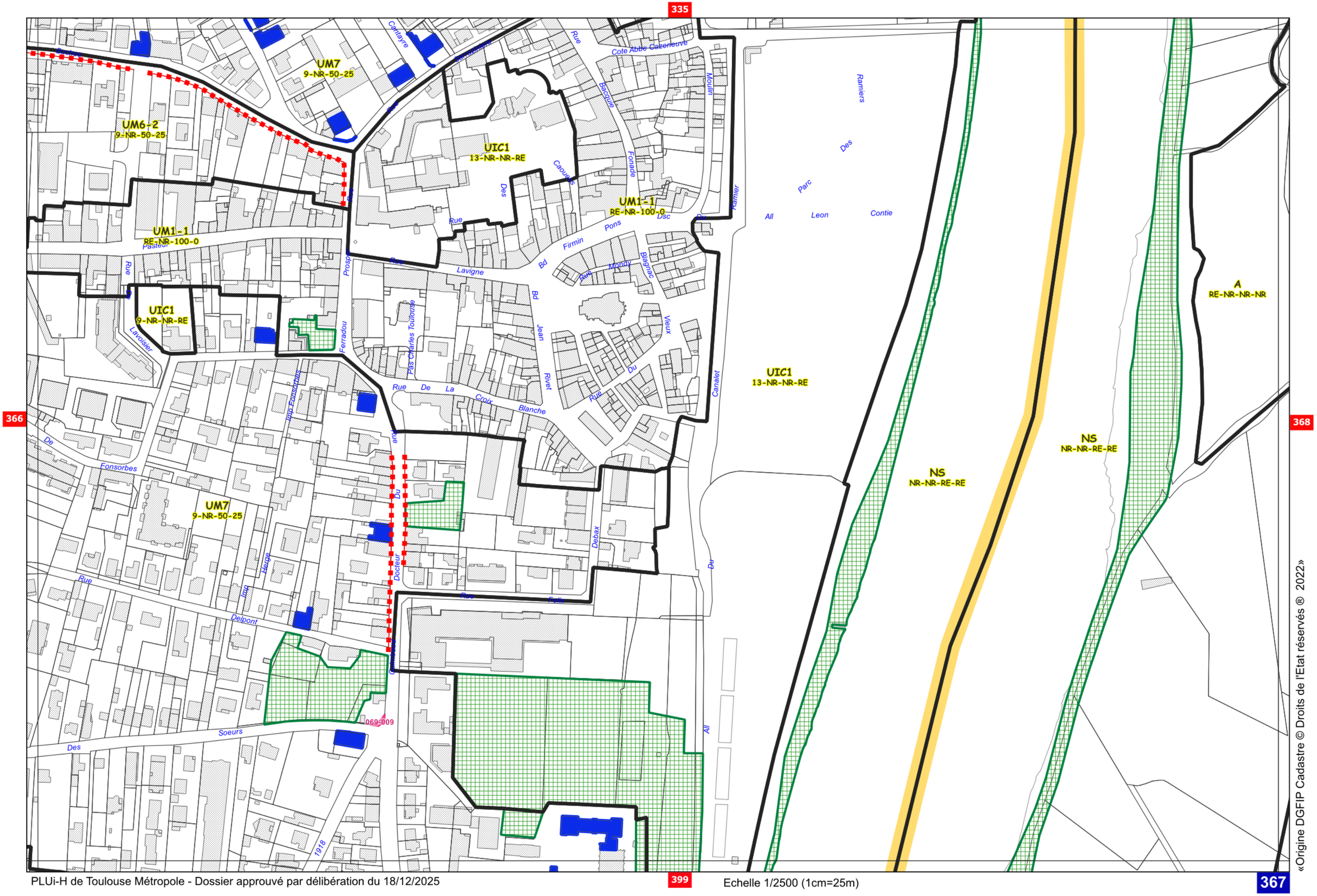

«Origine DGFIP Cadastre © Droits de l'Etat réservés ® 2022»

Echelle 1/2500 (1cm=25m)

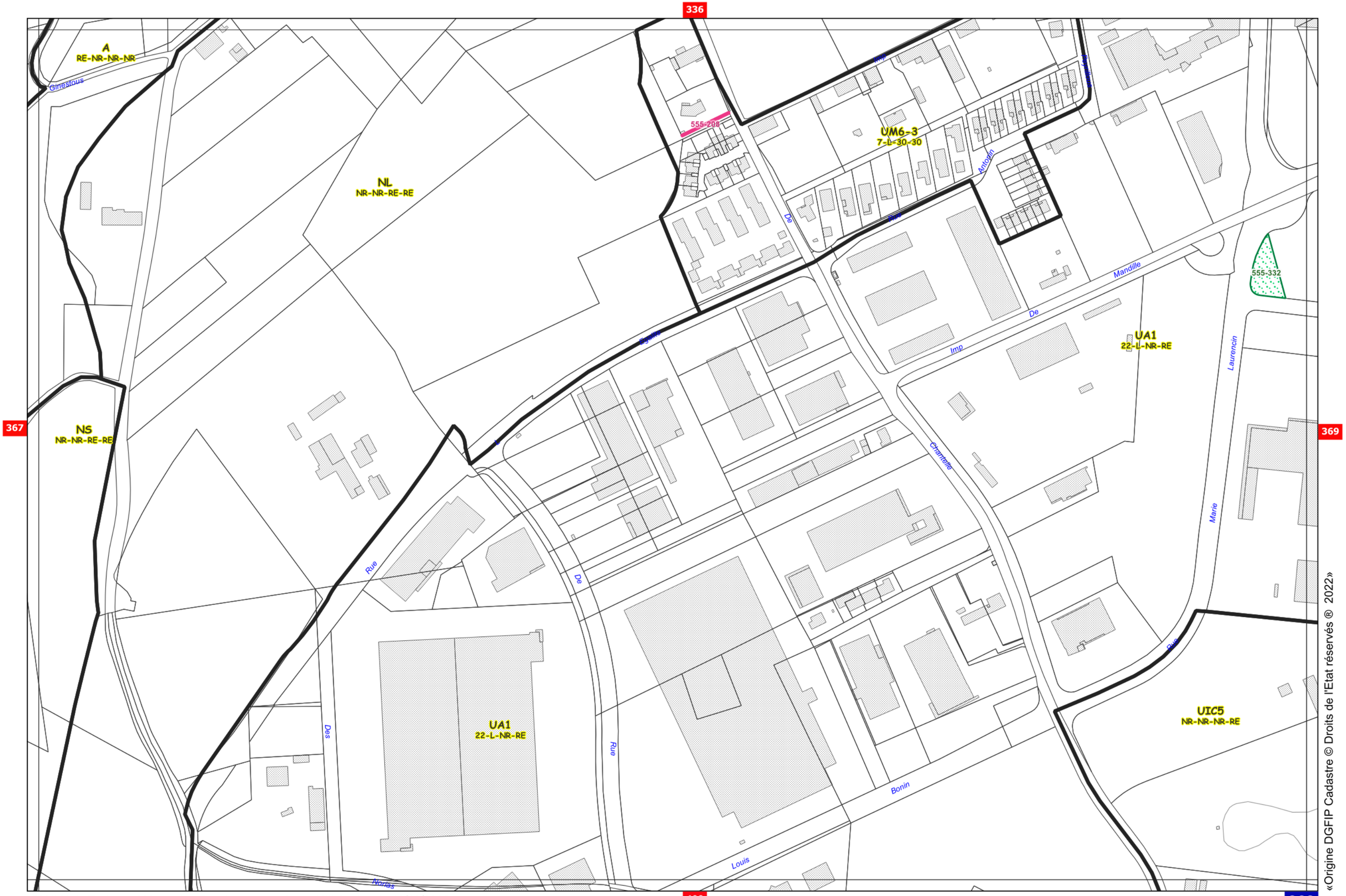

«Origine DGFIP Cadastre © Droits de l'Etat réservés ® 2022»

Echelle 1/2500 (1cm=25m)

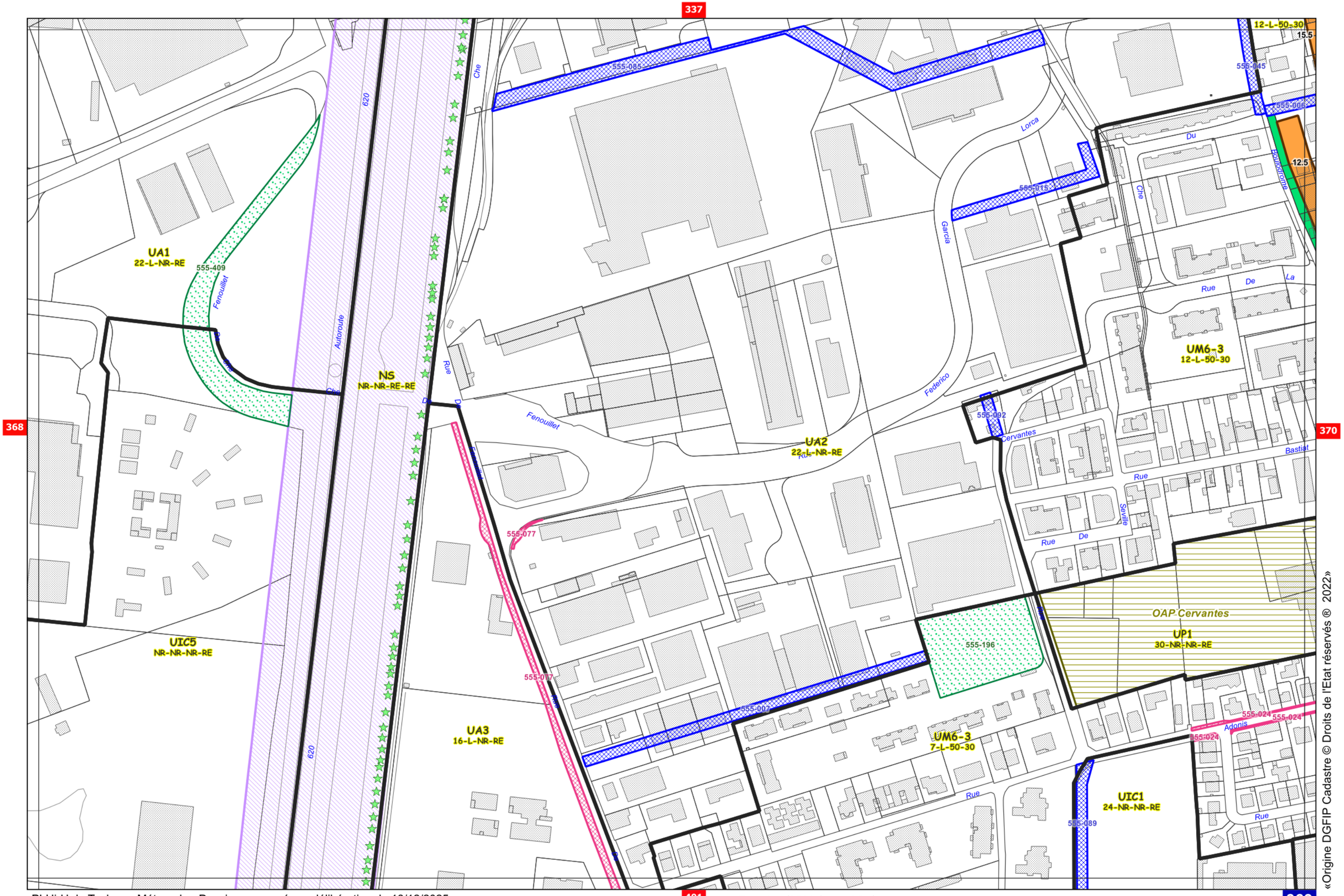

Echelle 1/2500 (1cm=25m)

«Origine DGFIP Cadastre © Droits de l'Etat réservés ® 2022»

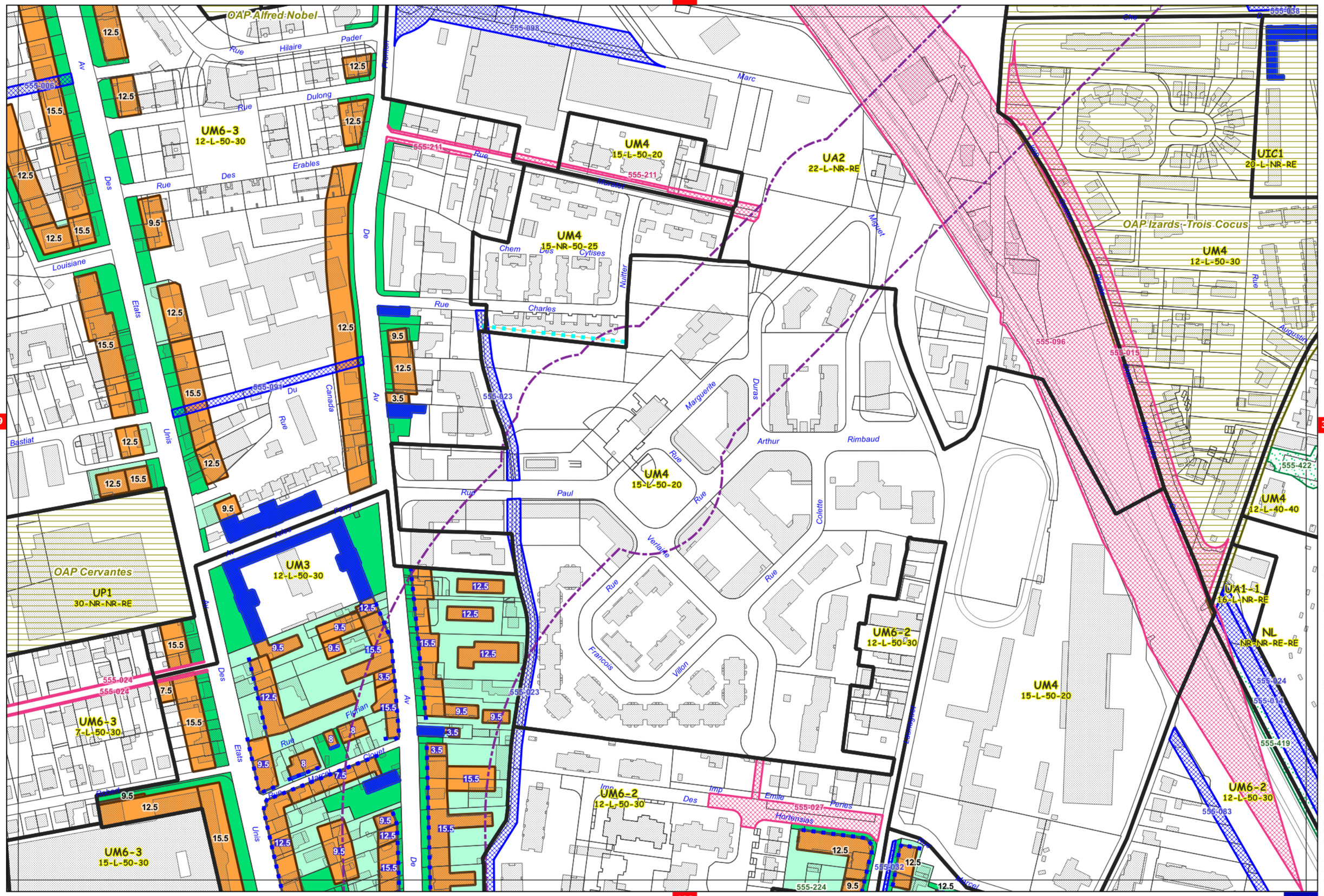

PLUi-H de Toulouse Métropole - Dossier approuvé par délibération du 18/12/2025

Echelle 1/2500 (1cm=25m)

«Origine DGFIP Cadastre © Droits de l'Etat réservés ® 2022»

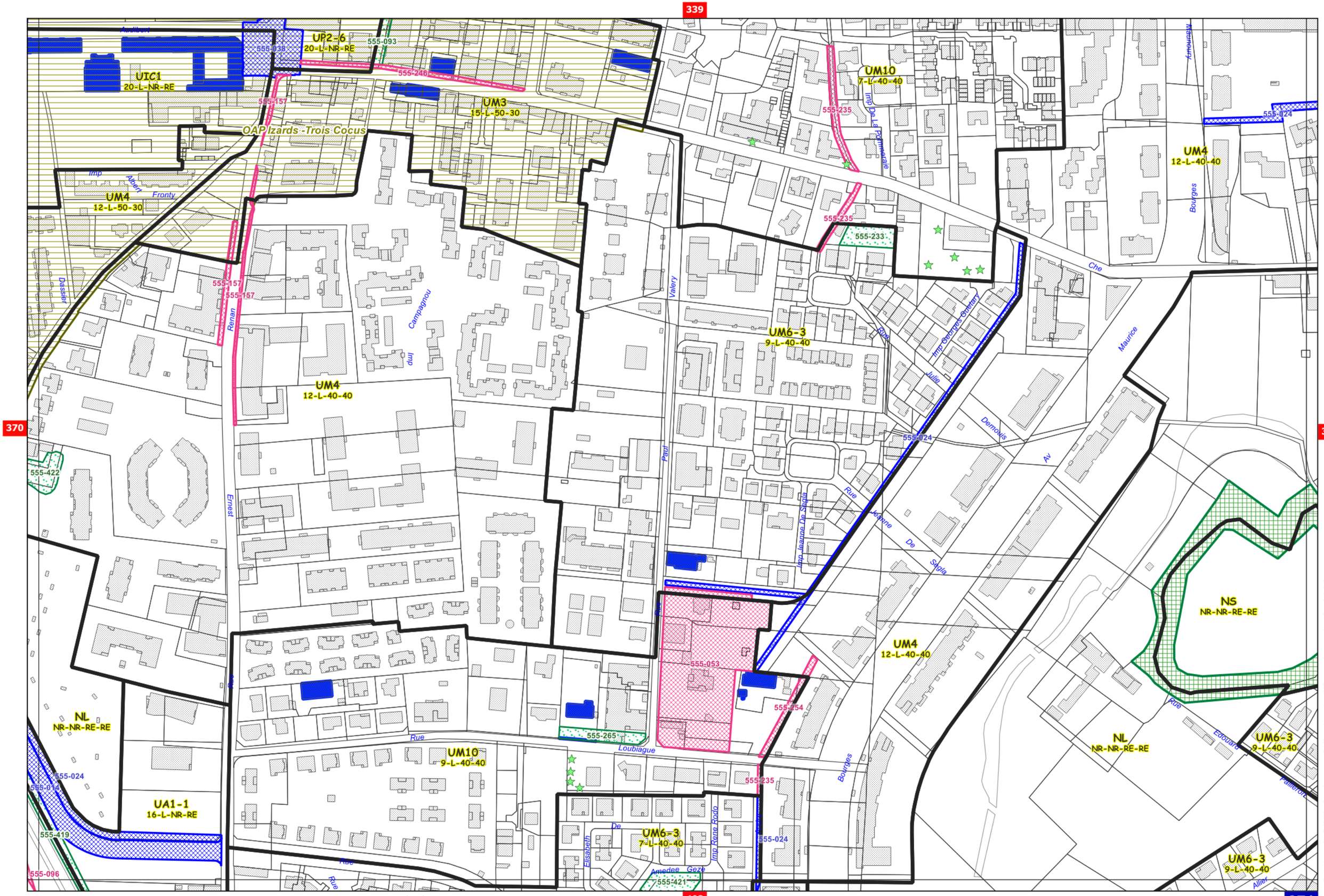

«Origine DGFIP Cadastre © Droits de l'Etat réservés ® 2022»

Echelle 1/2500 (1cm=25m)

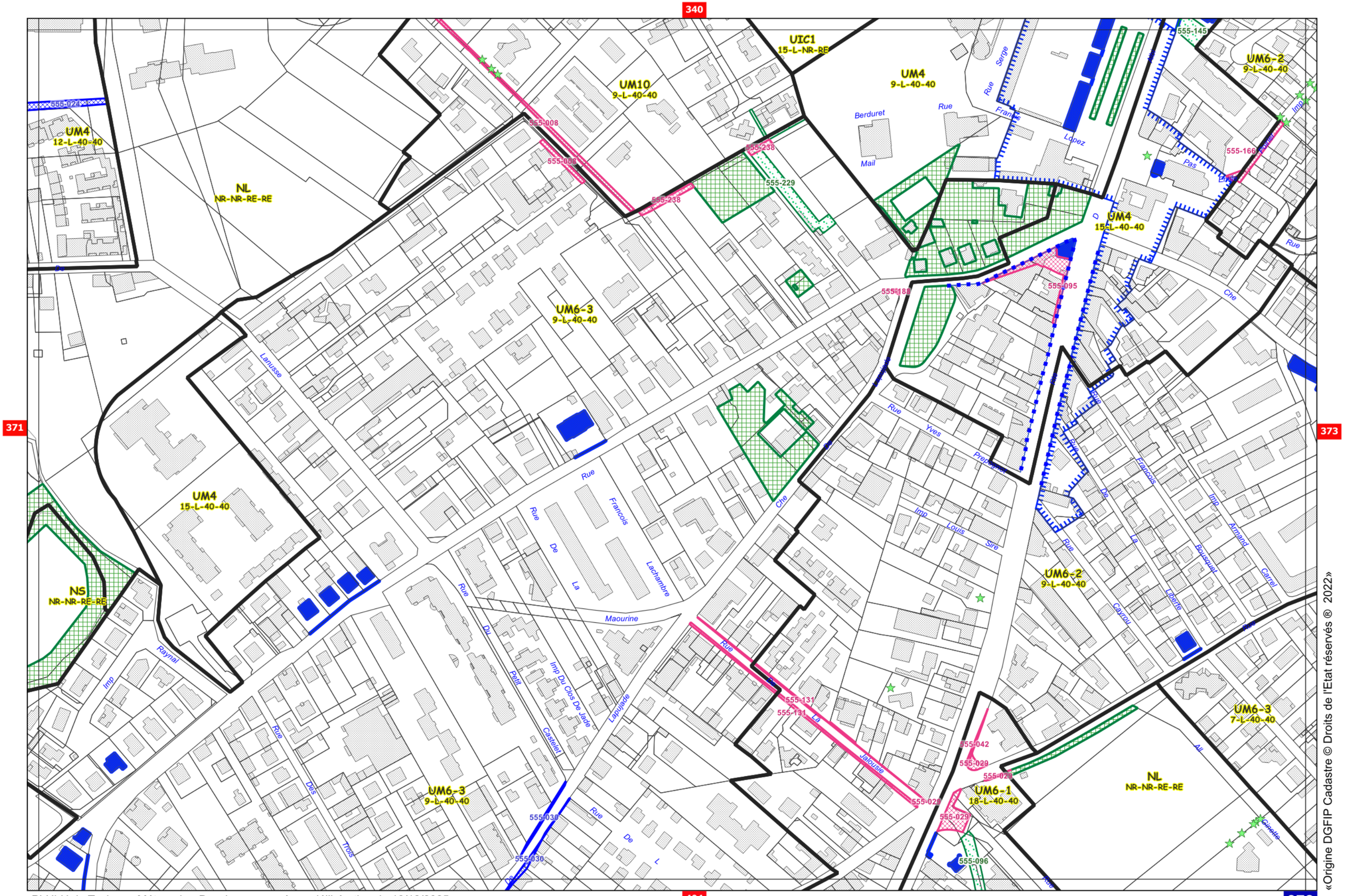

«Origine DGFIP Cadastre © Droits de l'Etat réservés ® 2022»

Echelle 1/2500 (1cm=25m)

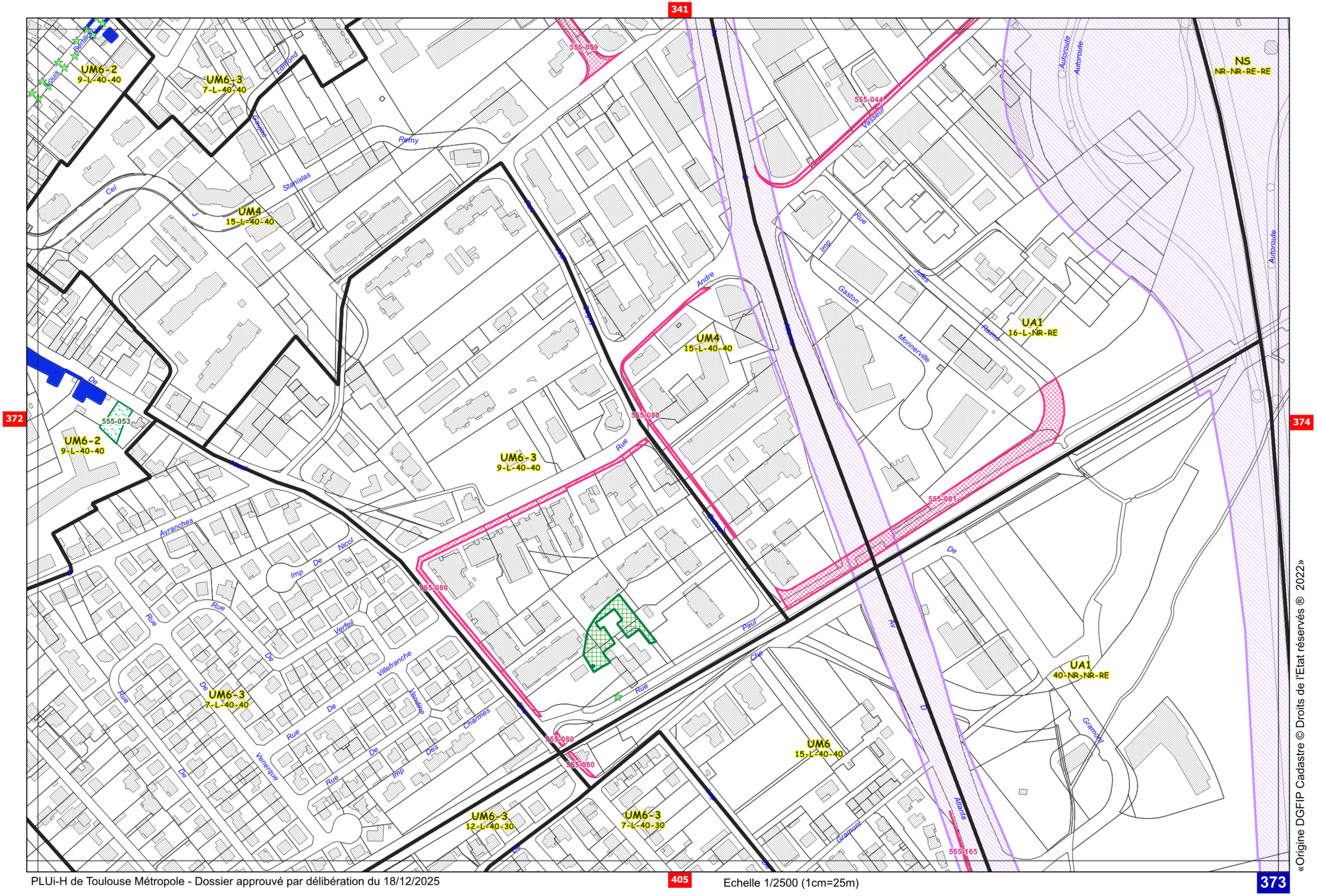

«Origine DGFIP Cadastre © Droits de l'Etat réservés ® 2022»

Echelle 1/2500 (1cm=25m)

342

373

375

UIC1
16-L-NR-RE

Rue

Rue Nicephore Niepce

Montauge

De

Rue

Theron

Jansou

UM6-3
7-L-30-40

Henri

NS
NR-NR-RE-RE

NS
NR-NR-RE-RE

UA1
16-L-NR-RE

Rue

Autoroute

Autoroute

OAP ZAC Balma Gramont

044-003

044-019

UA1
13-NR-50-20

044-028

Aoute

555-500

406

374

PLUi-H de Toulouse Métropole - Dossier approuvé par délibération du 18/12/2025

Echelle 1/2500 (1cm=25m)

«Origine DGFIP Cadastre © Droits de l'Etat réservés ® 2022»

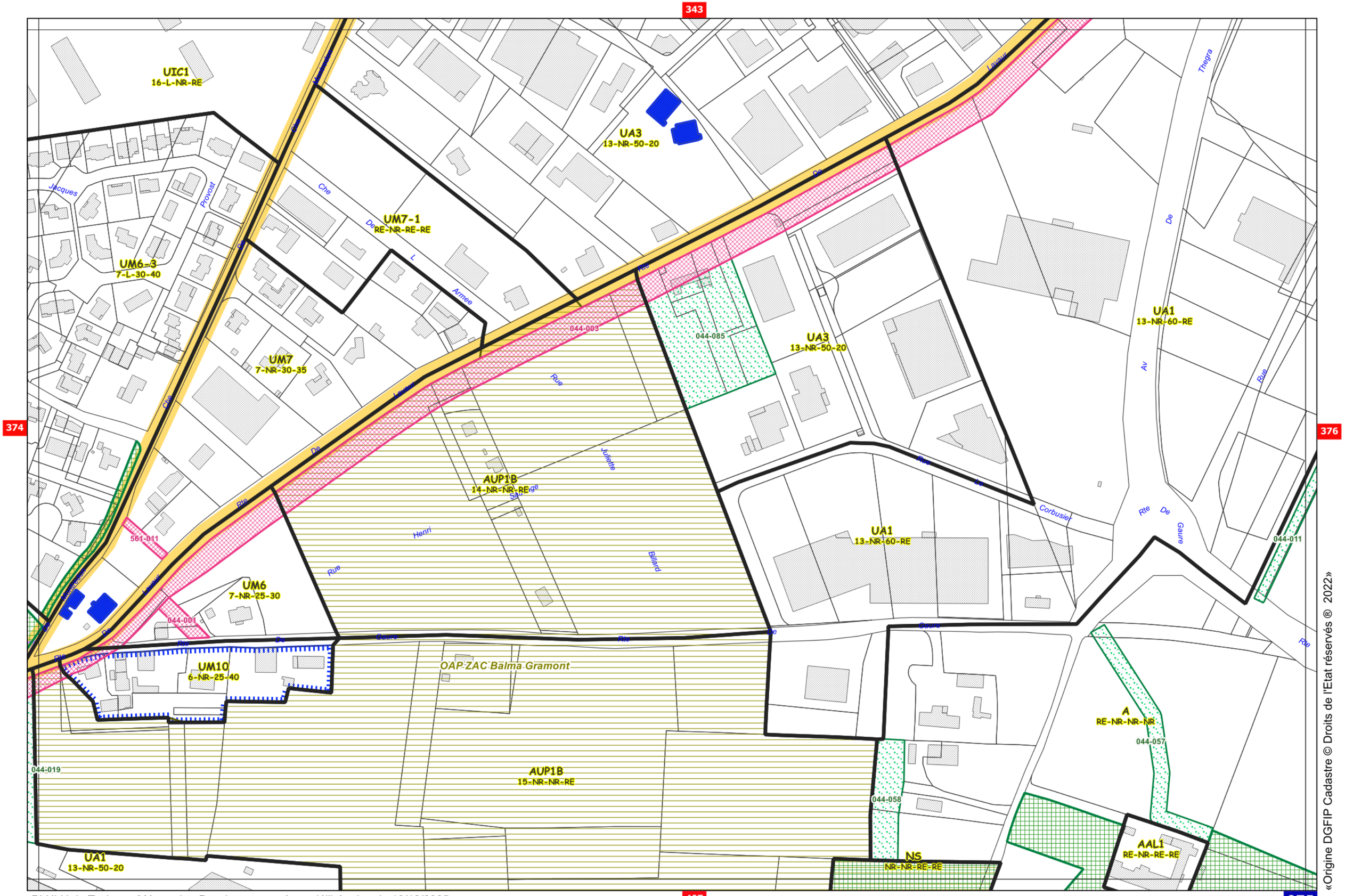

«Origine DGFIP Cadastre © Droits de l'Etat réservés ® 2022»

Echelle 1/2500 (1cm=25m)

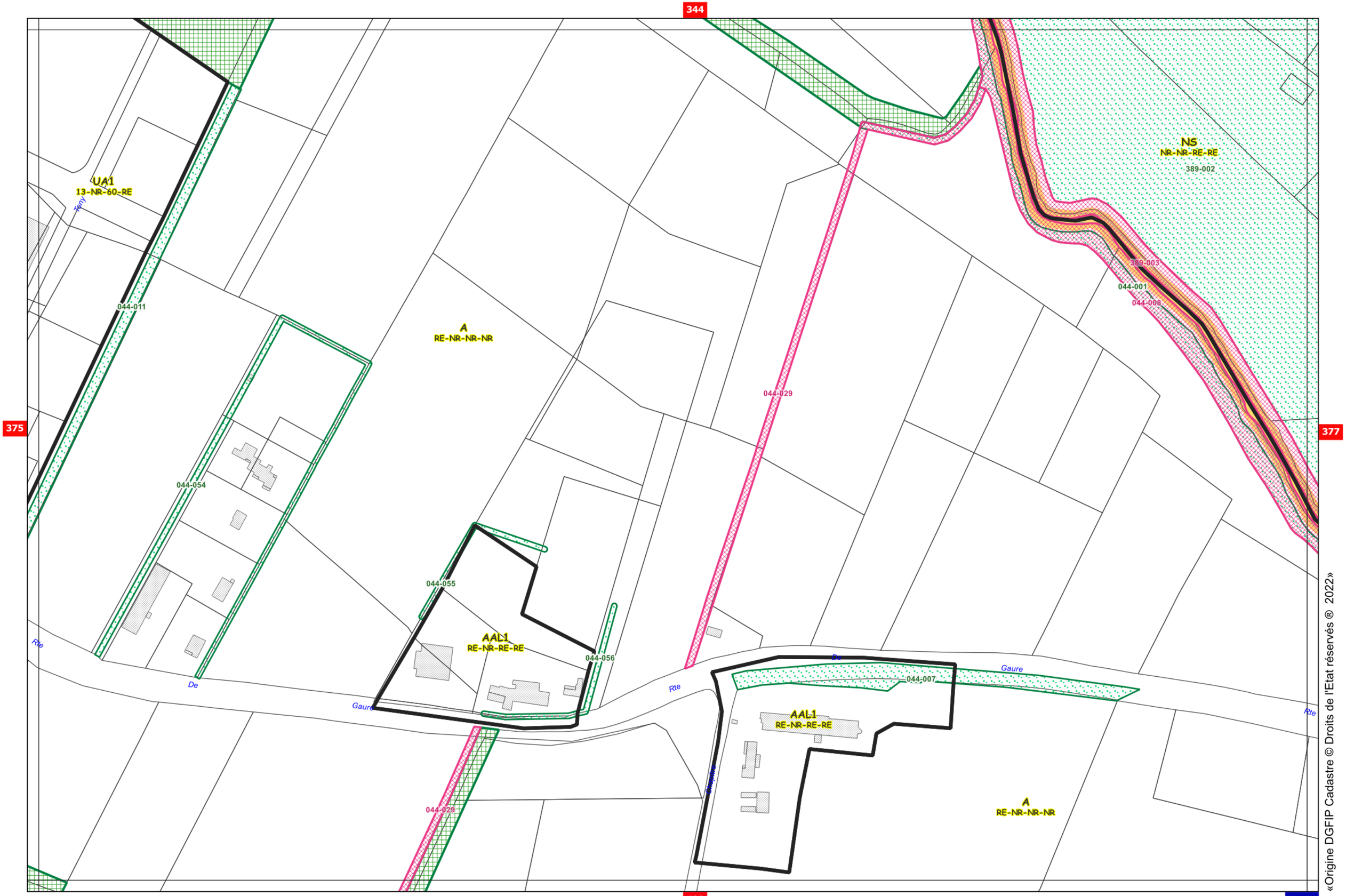

«Origine DGFIP Cadastre © Droits de l'Etat réservés ® 2022»

Echelle 1/2500 (1cm=25m)

345

376

378

409

377

UM7
6-NR-15-55

UM7
6-NR-30-50

UM9
7-NR-10-70

NS
NR-NR-RE-RE

A
RE-NR-NR-NR

389-002
389-003
389-037
389-042
044-001
044-008
044-031
044-046
418-002
418-026
418-001

Rue Lamartine
Rue Victor Hugo
Rue Curie
Rue Marie
Rue Ampere
Rue Pasteur
Rue Pascal
Rue Gay Lussac
Rte De Gaure
Rte De Toulouse

«Origine DGFIP Cadastre © Droits de l'Etat réservés ® 2022»

Echelle 1/2500 (1cm=25m)

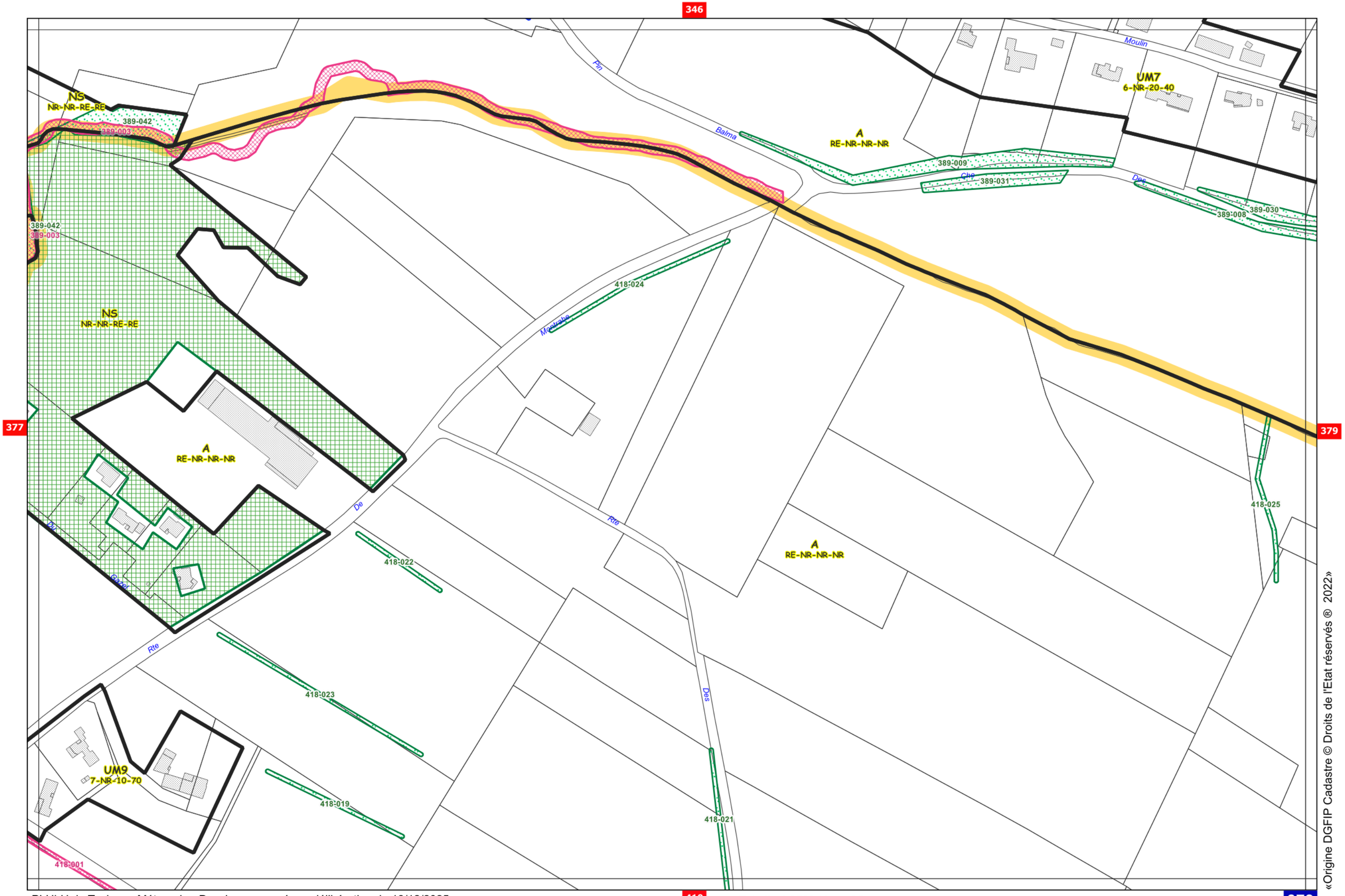

«Origine DGFIP Cadastre © Droits de l'Etat réservés ® 2022»

Echelle 1/2500 (1cm=25m)

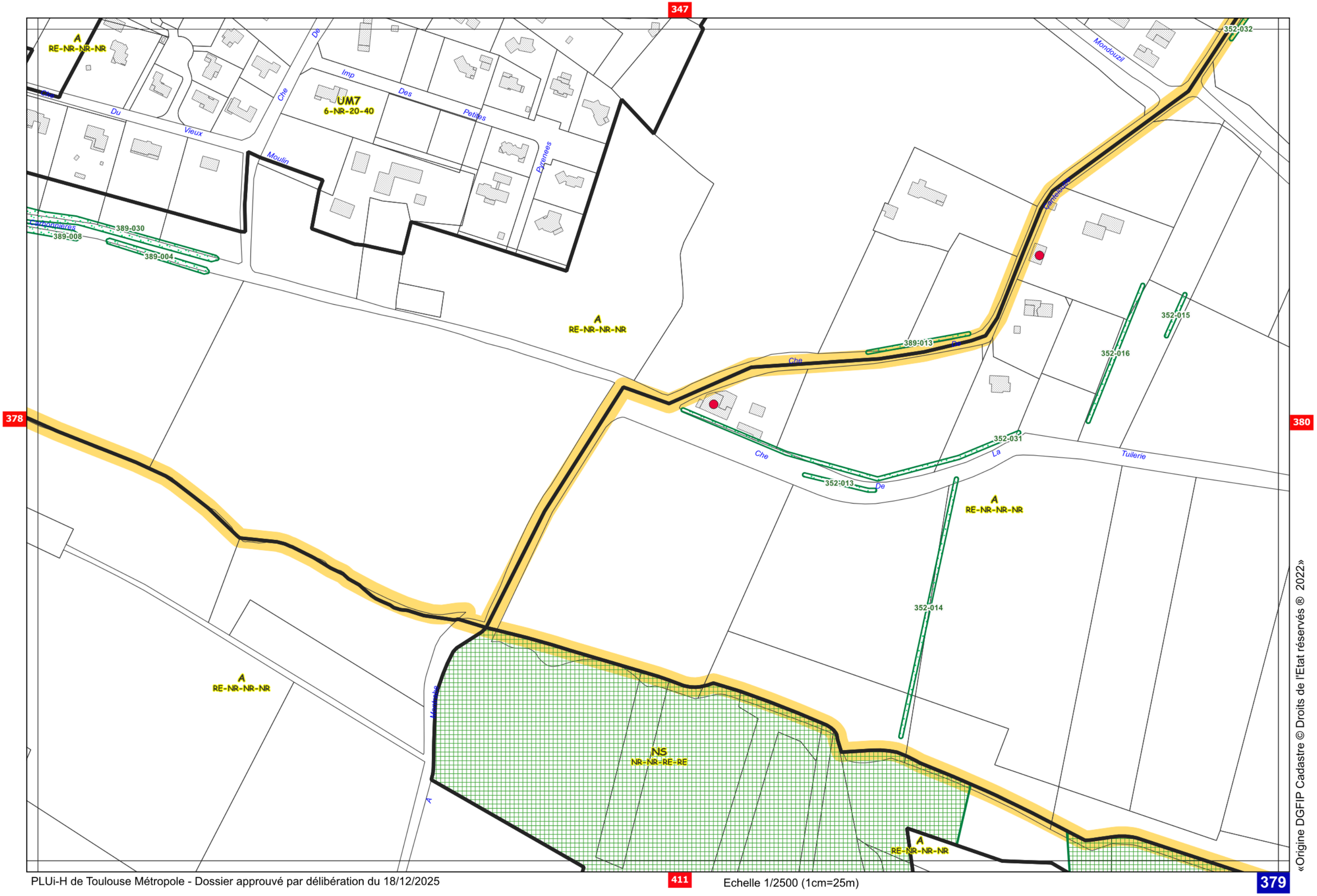

«Origine DGFIP Cadastre © Droits de l'Etat réservés ® 2022»

Echelle 1/2500 (1cm=25m)

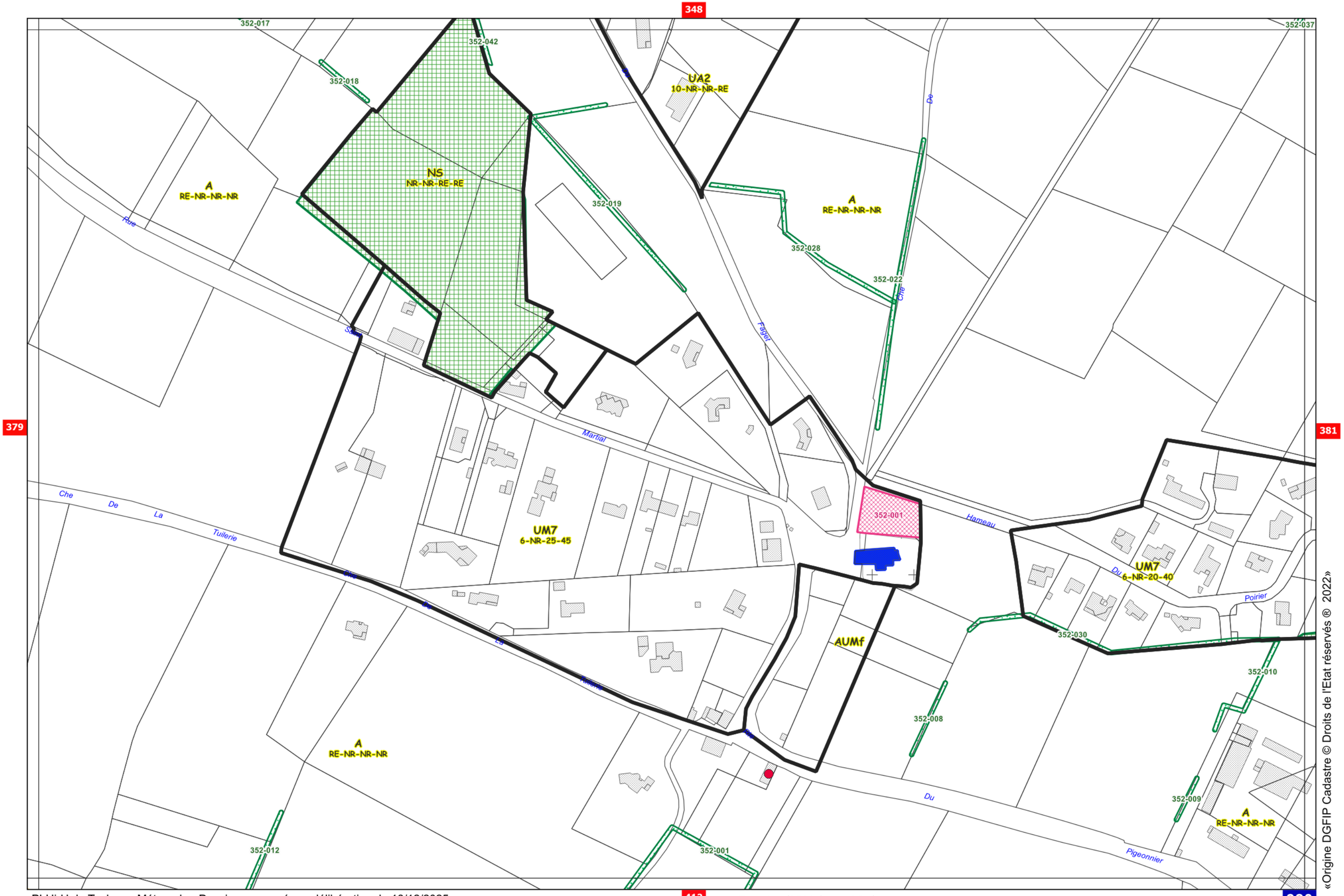

«Origine DGFIP Cadastre © Droits de l'Etat réservés ® 2022»

Echelle 1/2500 (1cm=25m)

349

380

382

352-037

NS
NR-NR-RE-RE

Départementale

352-044

NS
NR-NR-RE-RE

Crabolière

352-035

352-026

UM7
6-NR-20-40

A
RE-NR-NR-NR

La

352-033

352-024

352-023

352-003

De

352-047

413

381

Echelle 1/2500 (1cm=25m)

PLUi-H de Toulouse Métropole - Dossier approuvé par délibération du 18/12/2025

«Origine DGFIP Cadastre © Droits de l'Etat réservés ® 2022»

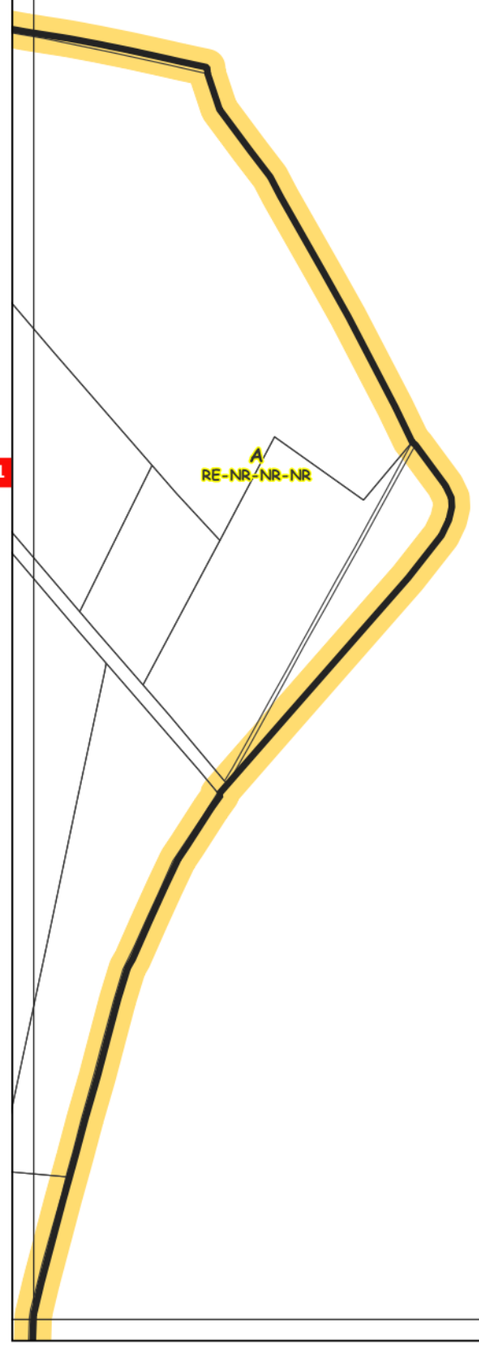

«Origine DGFIP Cadastre © Droits de l'Etat réservés ® 2022»

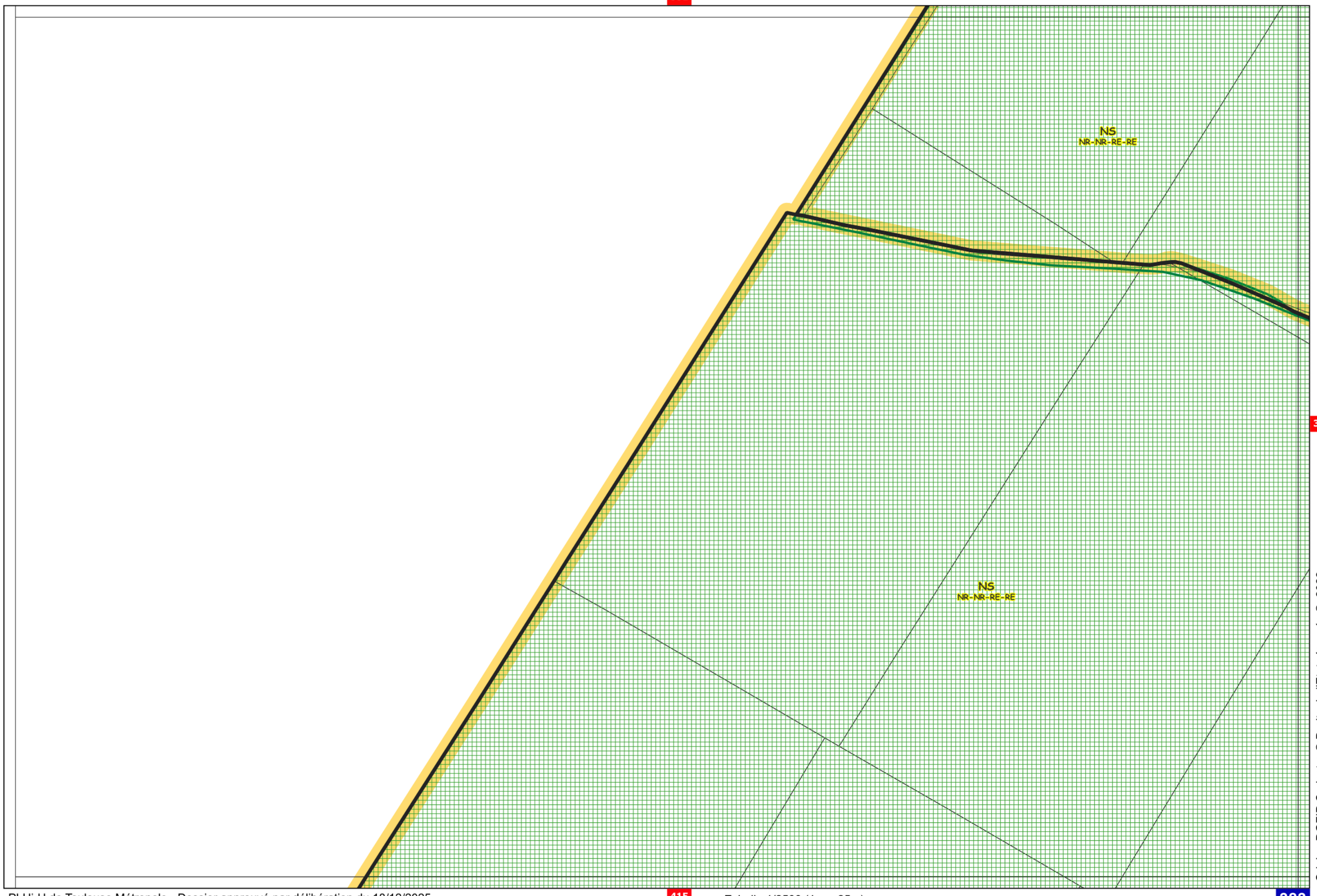

«Origine DGFIP Cadastre © Droits de l'Etat réservés ® 2022»

352

383

385

NS
NR-NR-RE-RE

NL
NR-NR-RE-RE

A
RE-NR-NR-NR

NS
NR-NR-RE-RE

088-008

416

384

PLUi-H de Toulouse Métropole - Dossier approuvé par délibération du 18/12/2025

Echelle 1/2500 (1cm=25m)

«Origine DGFIP Cadastre © Droits de l'Etat réservés ® 2022»

353

384

386

NL
NR-NR-RE-RE

NS
NR-NR-RE-RE

417-050

Begue

A
RE-NR-NR-NR

Che

De

UM9
6-NR-20-70

«Origine DGFIP Cadastre © Droits de l'Etat réservés ® 2022»

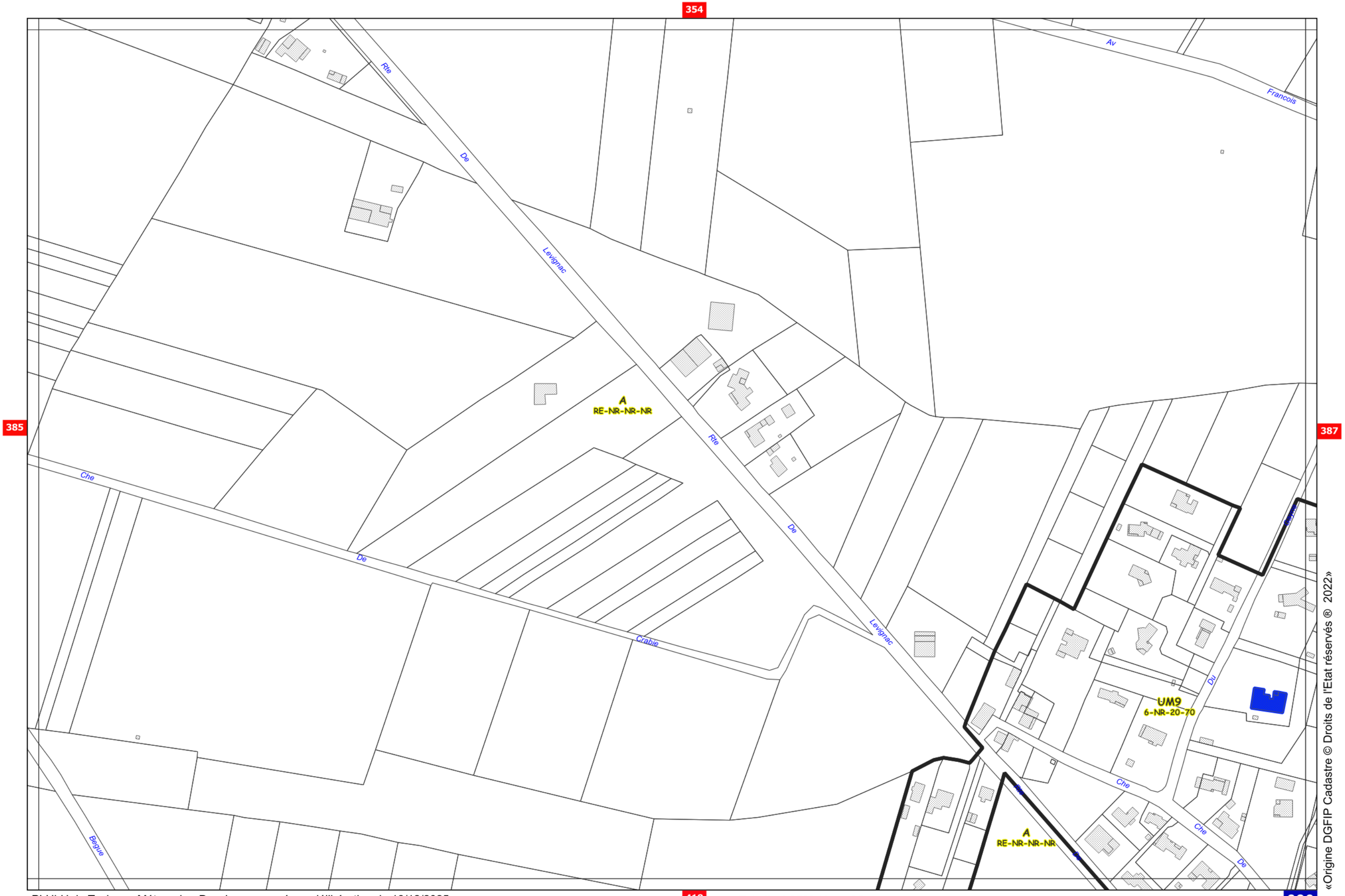

«Origine DGFIP Cadastre © Droits de l'Etat réservés ® 2022»

Echelle 1/2500 (1cm=25m)

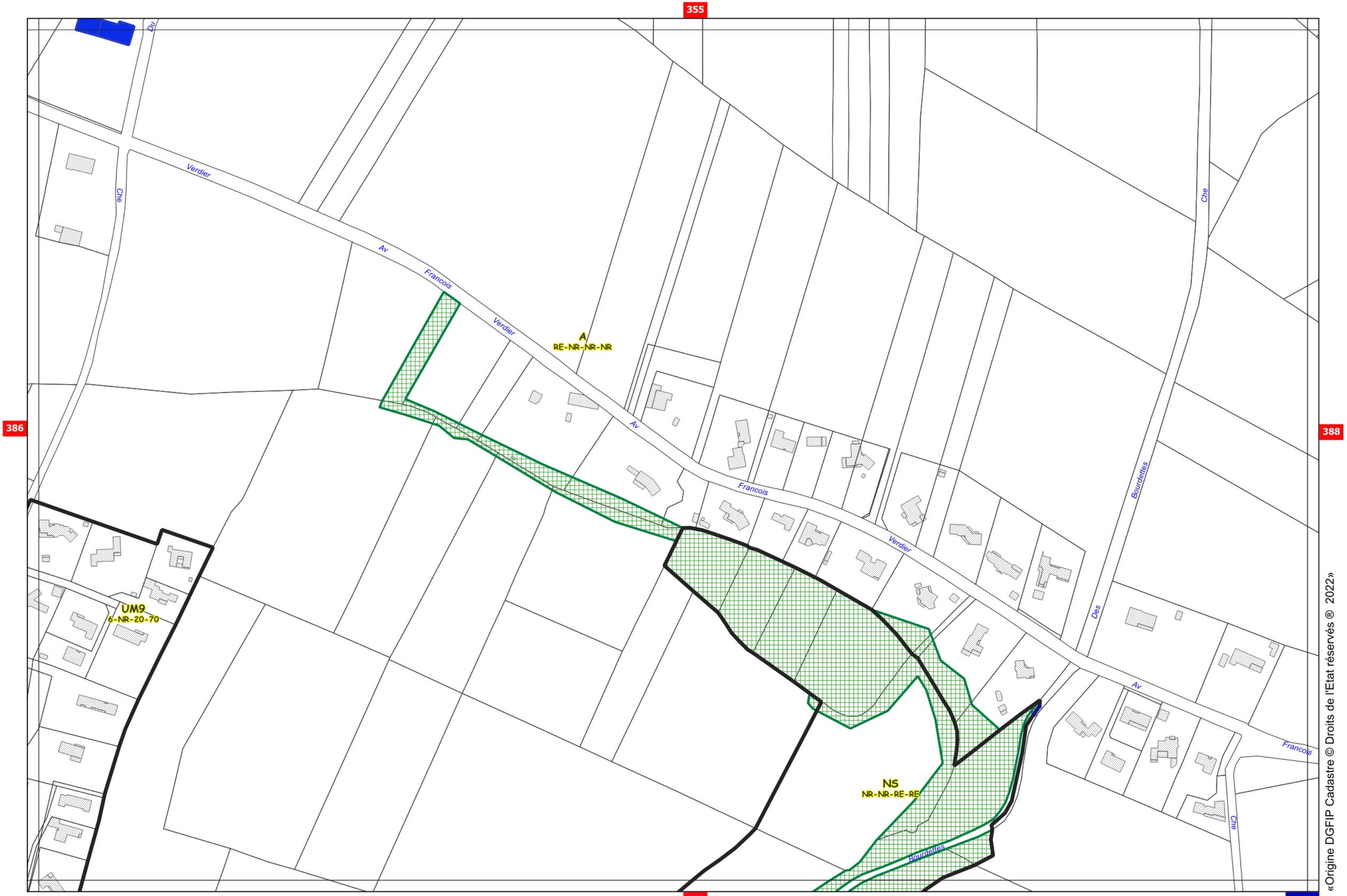

«Origine DGFIP Cadastre © Droits de l'Etat réservés ® 2022»

Echelle 1/2500 (1cm=25m)

356

387

389

420

388

A
RE-NR-NR-NR

UM7
7-NR-25-45

NS
NR-NR-RE-RE

417-003

417-038

Germaine

Rte

De

Che

De Bacot

Sainte

Sq De L Aube

Germaine

Av

Verdier

Francois

Verdier

Av

Francois

PLUi-H de Toulouse Métropole - Dossier approuvé par délibération du 18/12/2025

Echelle 1/2500 (1cm=25m)

«Origine DGFIP Cadastre © Droits de l'Etat réservés ® 2022»

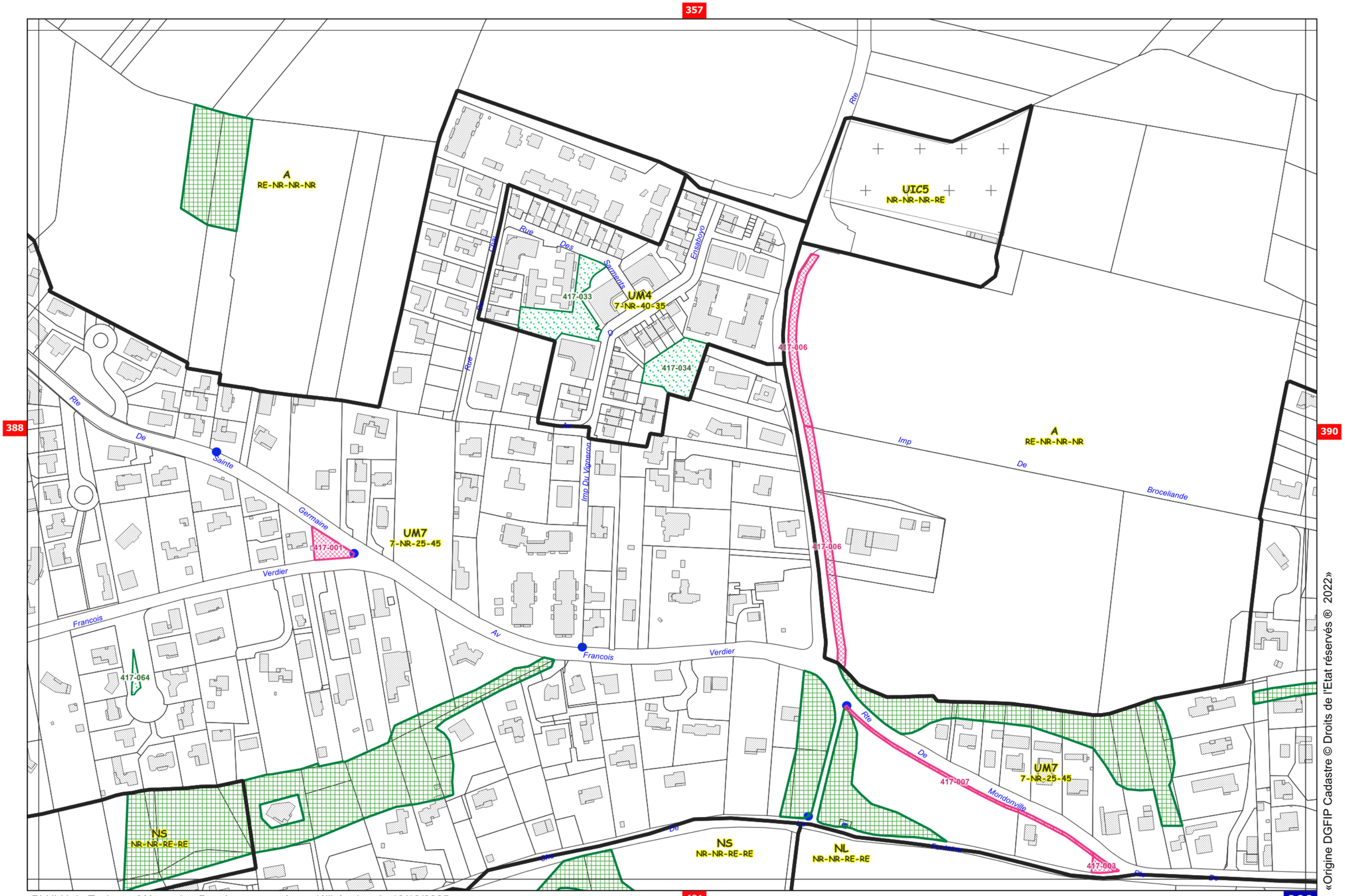

PLUi-H de Toulouse Métropole - Dossier approuvé par délibération du 18/12/2025

Echelle 1/2500 (1cm=25m)

«Origine DGFIP Cadastre © Droits de l'Etat réservés ® 2022»

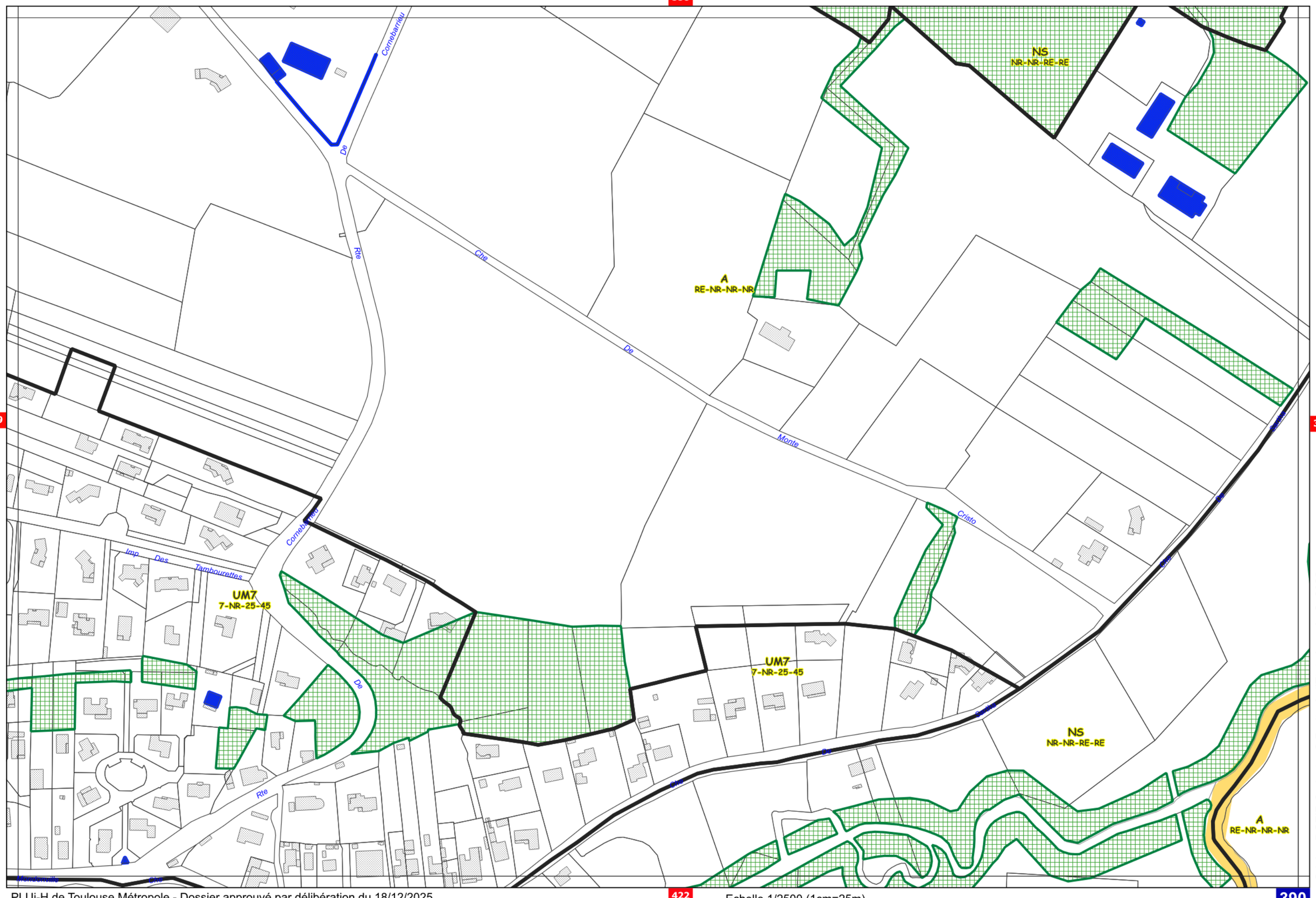

«Origine DGFIP Cadastre © Droits de l'Etat réservés ® 2022»

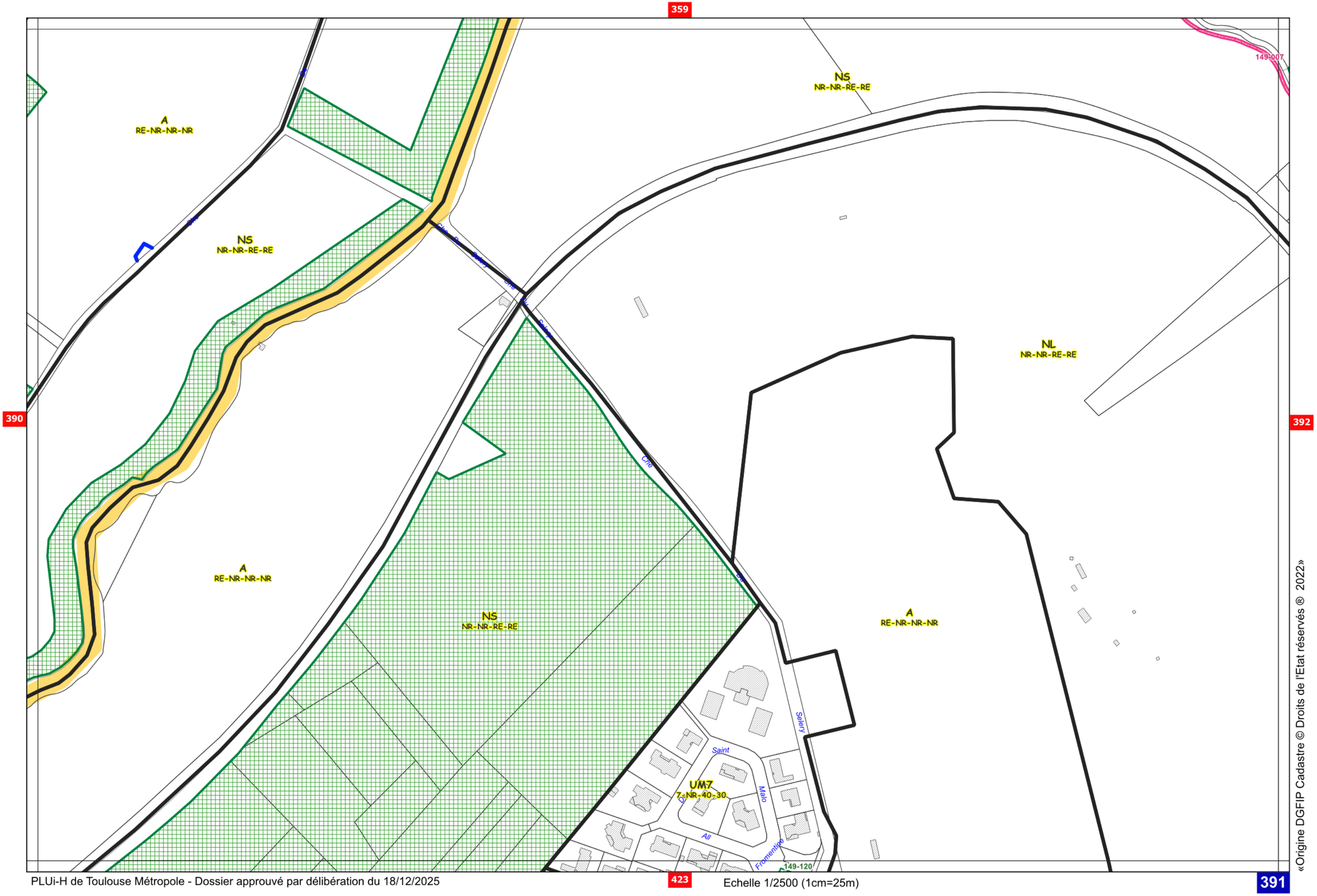

«Origine DGFIP Cadastre © Droits de l'Etat réservés ® 2022»

Echelle 1/2500 (1cm=25m)

149-007

149-007

NL
NR-NR-RE-RE

NS
NR-NR-RE-RE

A
RE-NR-NR-NR

149-018

Petite Allee De Compostelle

Che Compostelle

Saint Jean

149-003

149-003

UM9
7-NR-25-50

NS
NR-NR-RE-RE

150-003

Fauroux

149-093

Che De Fauroux

Che Saint Jean

NS
NR-NR-RE-RE

NL
NR-NR-RE-RE

A
RE-NR-NR-NR

NL
NR-NR-RE-RE

UIC5
NR-NR-NR-RE

UIC2
18-NR-50-20

UM6
7-NR-60-25

UIC1
15-NR-60-RE

«Origine DGFIP Cadastre © Droits de l'Etat réservés ® 2022»

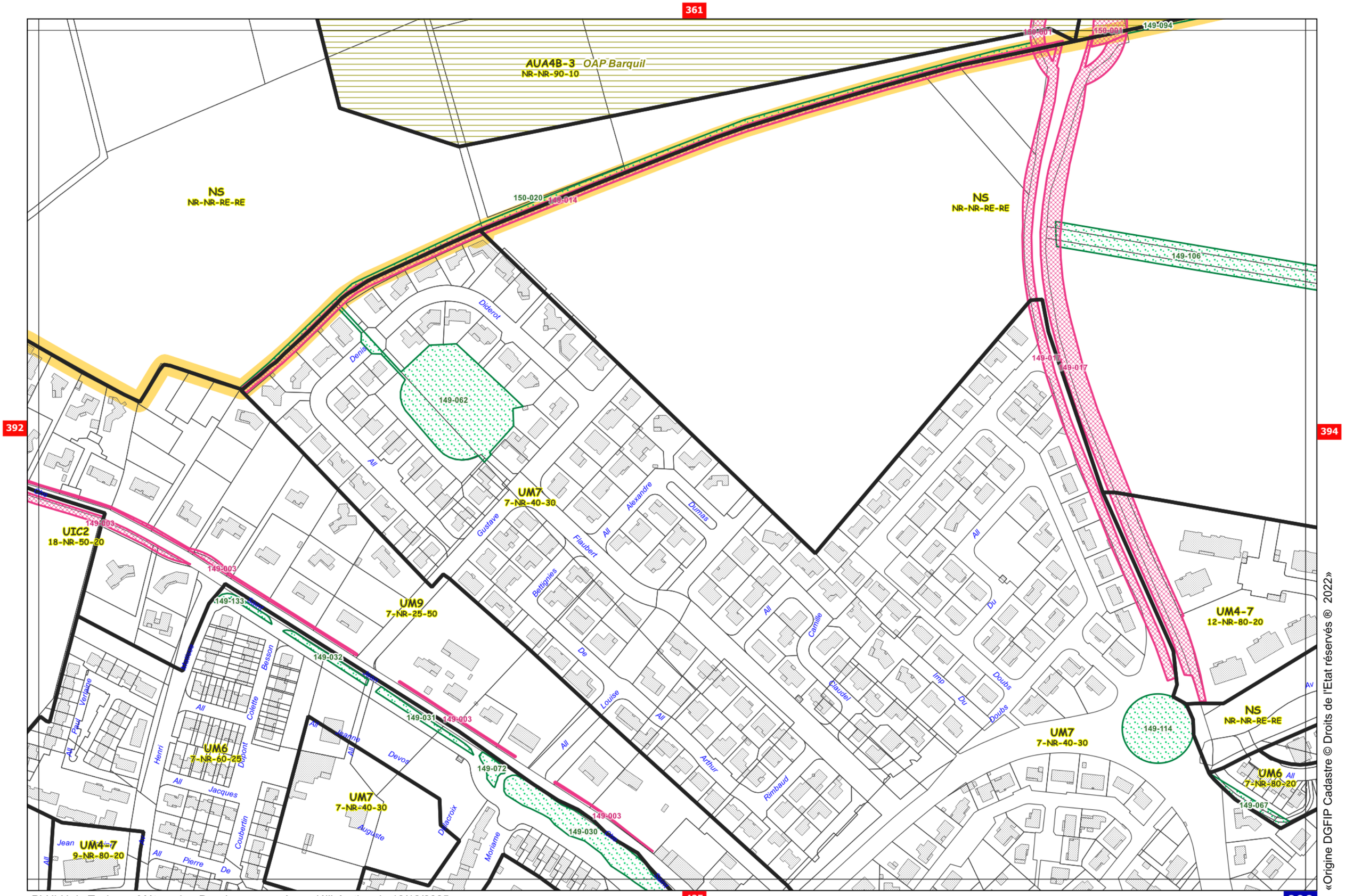

«Origine DGFIP Cadastre © Droits de l'Etat réservés ® 2022»

Echelle 1/2500 (1cm=25m)

362

393

395

NS
NR-NR-RE-RE

149-106

149-001
149-001

149-011
149-011

UA2
NR-NR-90-10

UM4-7
12-NR-80-20

UM4-7
12-NR-80-20

UM4-7
9-NR-80-20

UM7
7-NR-40-30

UM6
7-NR-80-20

NL
NR-NR-RE-RE

149-058

Jean
Dufour
All
Valentine
Hugo
Av
Jean
Viviane
Romance
Henri
Jambom
Mermoz

«Origine DGFIP Cadastre © Droits de l'Etat réservés ® 2022»

363

394

396

UA4-1
NR-NR-90-10

UA4-1
NR-NR-90-10

UA2
NR-NR-90-10

149-003 149-029

«Origine DGFIP Cadastre © Droits de l'Etat réservés ® 2022»

364

UA1
NR-NR-90-10

UA4-1
NR-NR-90-10

395

397

UA4-1
NR-NR-90-10

UA4-1
NR-NR-90-10

428

396

PLUi-H de Toulouse Métropole - Dossier approuvé par délibération du 18/12/2025

Echelle 1/2500 (1cm=25m)

«Origine DGFIP Cadastre © Droits de l'Etat réservés ® 2022»

365

396

398

UA1
NR-NR-90-10

UA4-2
NR-NR-90-10

UA4-1
NR-NR-90-10

UA4-1
NR-NR-90-10

UA4-2
NR-NR-90-10

Rue Jean Dufour

Av Didier Daurat

Av Henry Potez

Le Brix Joseph

Impasse

Dewoitine

Etoile

429

397

PLUi-H de Toulouse Métropole - Dossier approuvé par délibération du 18/12/2025

Echelle 1/2500 (1cm=25m)

«Origine DGFIP Cadastre © Droits de l'Etat réservés @ 2022»

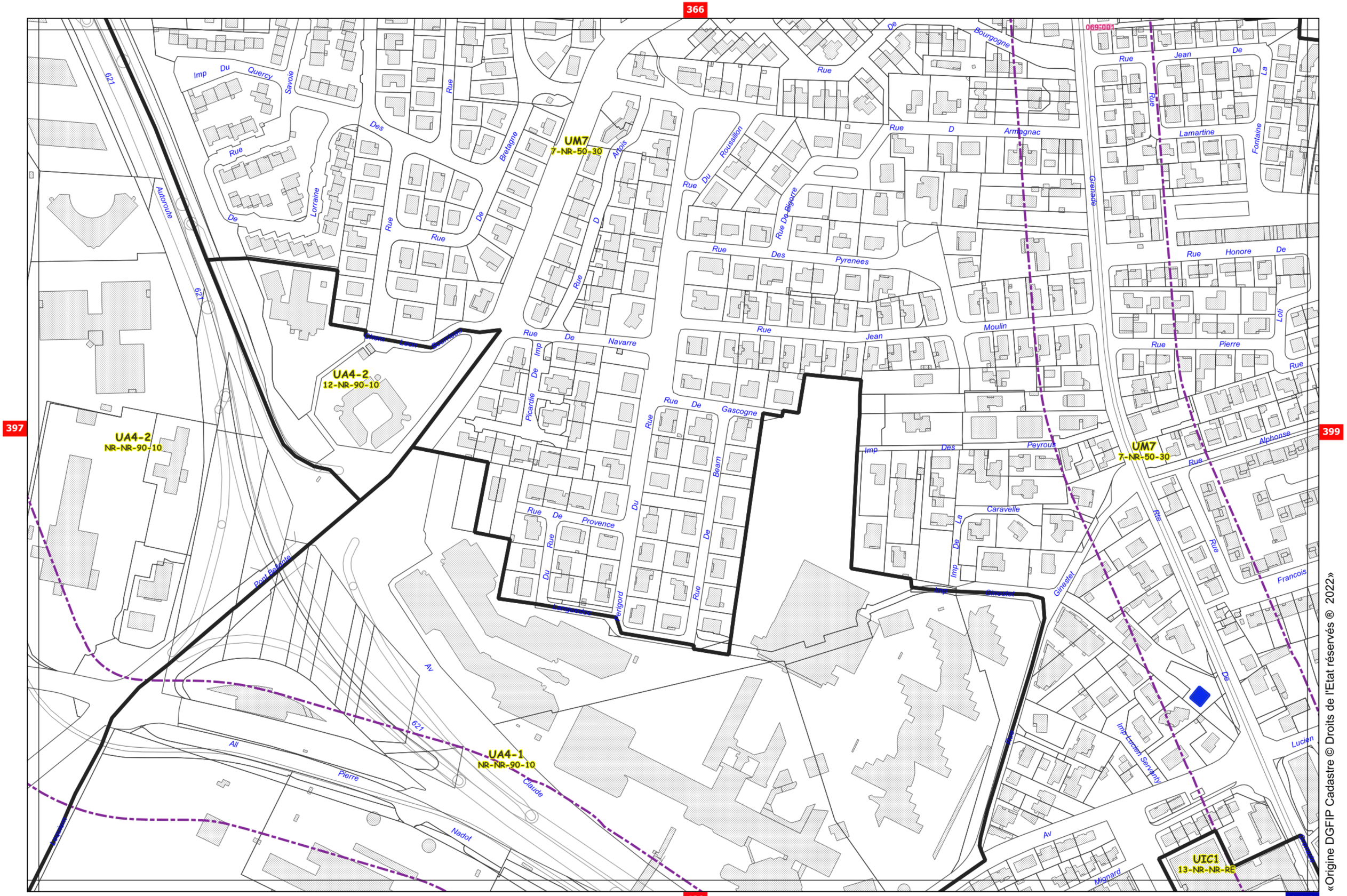

Echelle 1/2500 (1cm=25m)

«Origine DGFIP Cadastre © Droits de l'Etat réservés ® 2022»

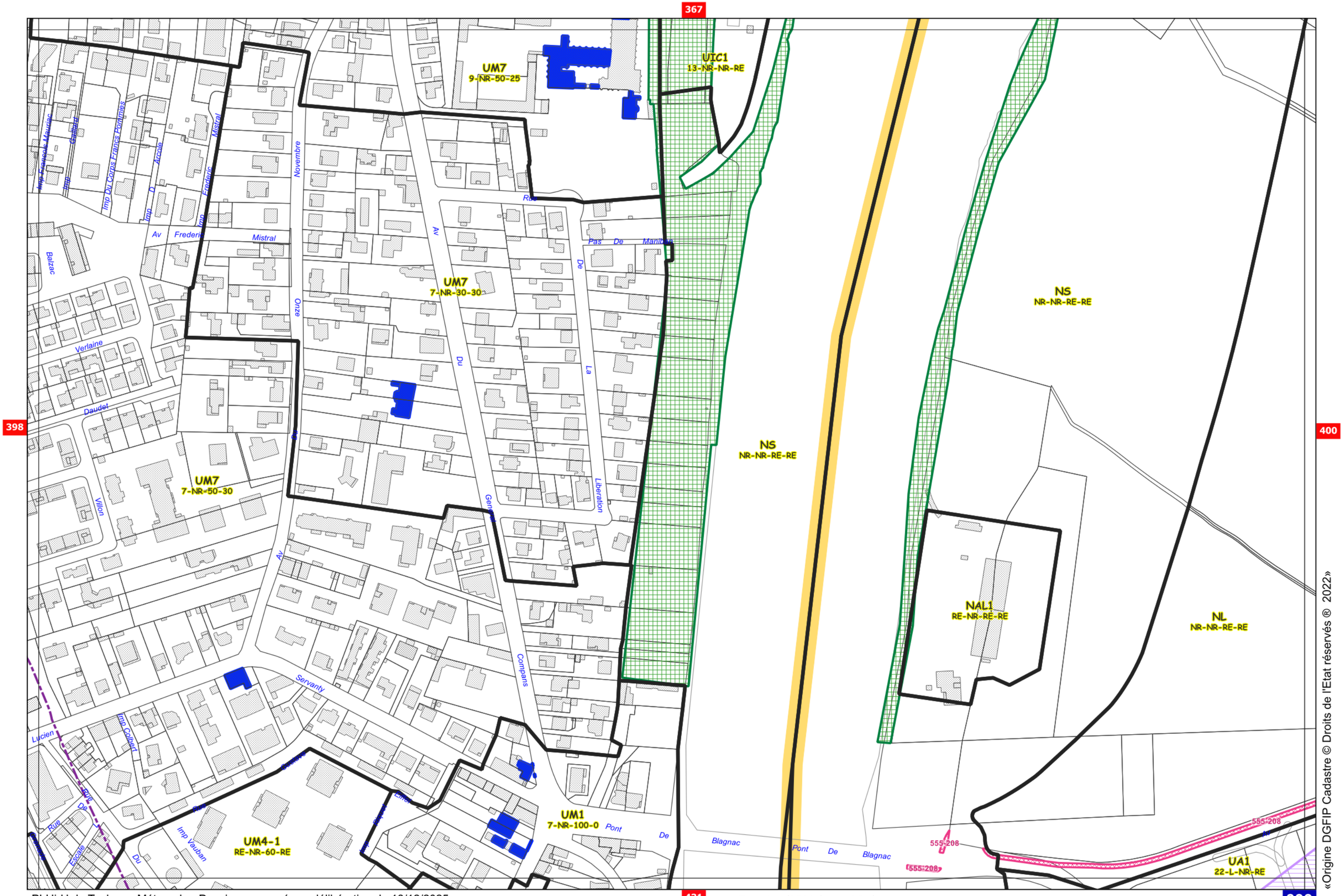

Echelle 1/2500 (1cm=25m)

«Origine DGFIP Cadastre © Droits de l'Etat réservés ® 2022»

368

399

401

UA1
22-L-NR-RE

UIC5
NR-NR-NR-RE

NL
NR-NR-RE-RE

UA1
22-L-NR-RE

NS
NR-NR-RE-RE

555-208

555-208

555-528

Nonas

Rue

All Charles Gandia

Imp Andre Dandine

Daturas

Che Des

«Origine DGFIP Cadastre © Droits de l'Etat réservés ® 2022»

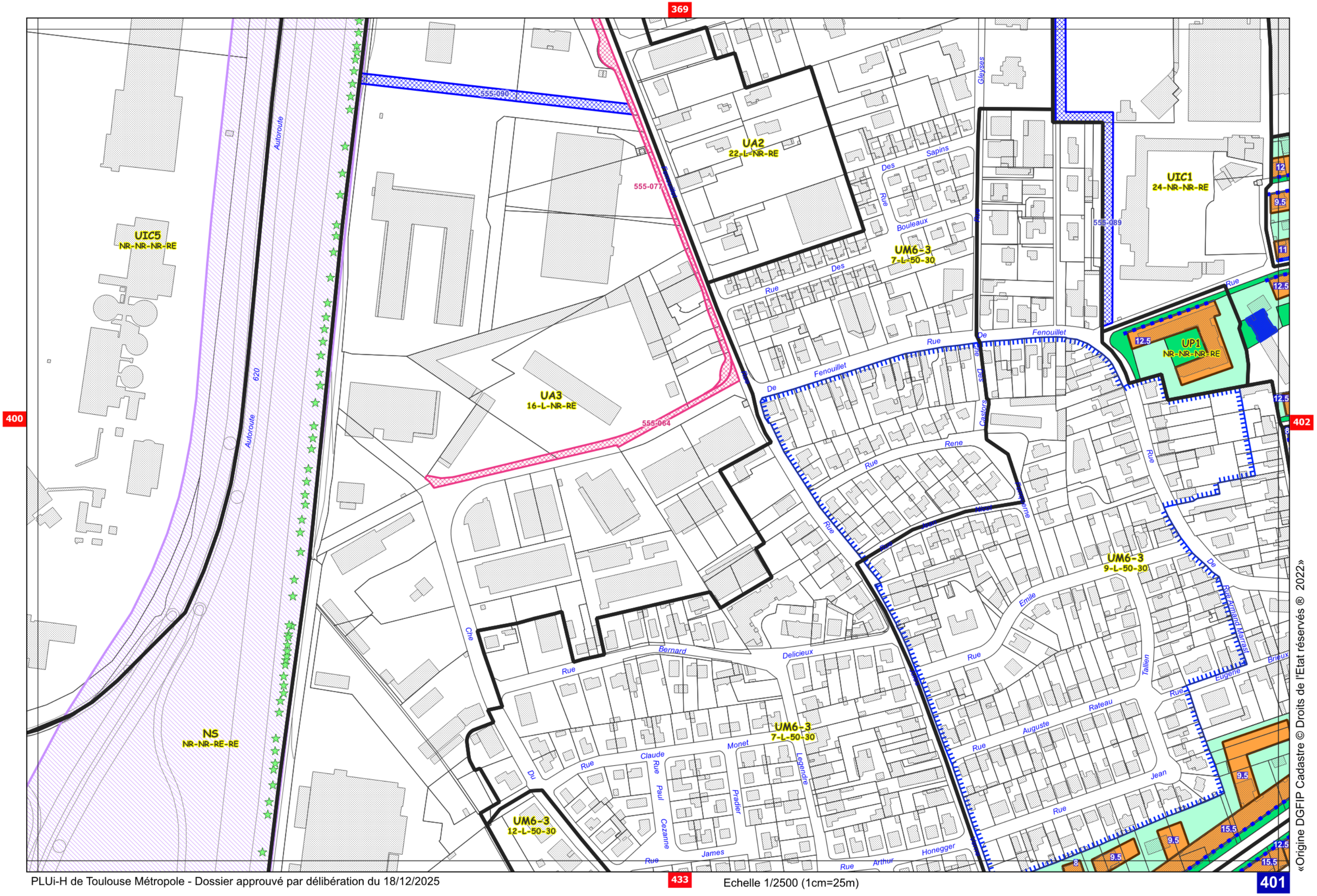

«Origine DGFIP Cadastre © Droits de l'Etat réservés ® 2022»

Echelle 1/2500 (1cm=25m)

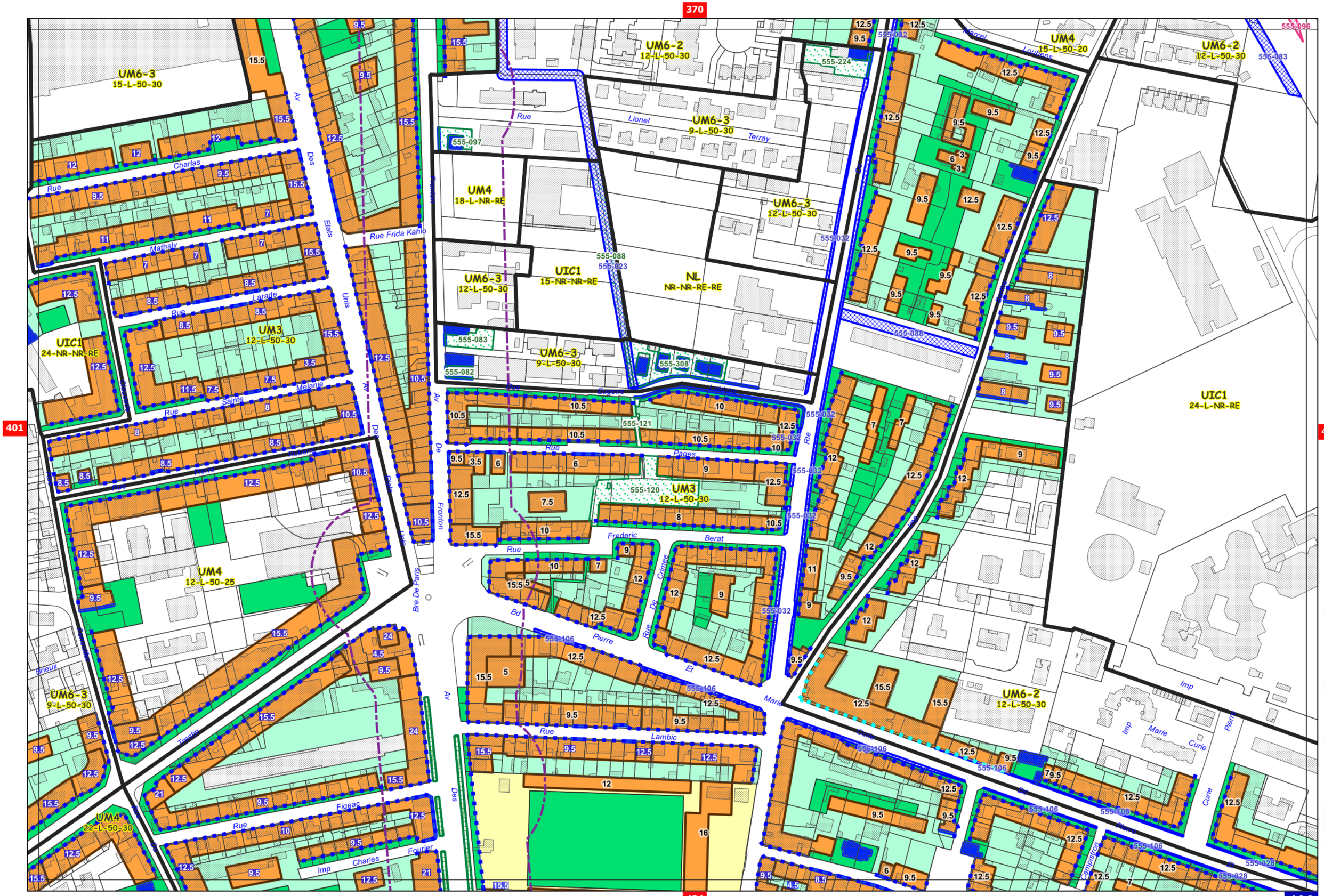

PLUi-H de Toulouse Métropole - Dossier approuvé par délibération du 18/12/2025

Echelle 1/2500 (1cm=25m)

«Origine DGFIP Cadastre © Droits de l'Etat réservés ® 2022»

555-096
555-083
555-419
555-421
555-024
555-418
555-133
555-417
555-065
555-028
555-420

UA1-1
16-L-NR-RE

UM6-3
7-L-40-40

UM4
15-L-40-40

NL
NR-NR-RE-RE

UM6-3
9-L-40-40

UIC1
24-L-NR-RE

UM6-2
12-L-50-30

UP1
30-L-50-30
OAP Cazeneuve / Catellan

UM4
15-L-50-30

UM6-3
15-L-40-40

UM6-2
12-L-50-30

UM4
15-L-40-40

UM6-3
9-L-40-40

12.5

Rue Madeleine Kahn
Rue Marie Klein
Rue Daram
De Saragosse
Rue Dolosseau Robert
Rue Pisan
Rue Du General De Marquise
Rue Sevigne
Rue Valerie
Av Maurice
Rue Saint Exupery
Rue Lozere
Rue De La Allier
Rue De La Alagnon
Rue De La Nievre
Rue Maynoury
Rue Pierrette
Av Maurice Bourges
Rue Negreneys
Rue Catellan
Rue De Claire Marie
Rue Cordeau Dany
Rue Che
Rue Charles Floquet
Rue Dulac
Rue Imp Medicis
Rue Imp Jean Andre Rixens
Rue Imp Louis Severine Ravnal
Rue Imp Du Gen Aubert Frere
Rue Jacques Daguerre
Rue Ausone
Rue Imp

Echelle 1/2500 (1cm=25m)

«Origine DGFIP Cadastre © Droits de l'Etat réservés ® 2022»

UM6-3
9-L-40-40

UM6-2
9-L-40-40

UM6-2
7-L-40-40

UM6-1
18-L-40-40

NL
NR-NR-RE-RE

UM6-3
7-L-40-30

UM4
15-L-40-40

UM10
7-L-40-30

UM4
15-L-50-30

UM10
7-L-40-30

555-030
555-054
555-187
555-169
555-218
555-055
555-247
555-277
555-161
555-160
555-115
555-116
555-142
555-143
555-096
555-210
555-645
555-048
555-646
555-081

Rue Henri Moissan
Rue De La Dordogne
Rue Claude Vernet
Rue De Oradour Sur Glane
Rue Pigeons
Rue De La Pepiniere
Rue Cremon
Rue Bourdon
Rue Cazals
Rue De Albi
Rue De Energie
Rue De Albi
Rue Simone Boudet
Rue Amouroux
Rue Beaucaire
Rue De Chambery
Rue De Briancon
Rue Roubichou
Rue De Gap
Rue De Decrouble
Imp Toussaint Louverture
Imp Morrison Jim
Rue De Chanson André
Rue De La Virage
Rue Des Glycines
Rue Sainte Augustine
Rue Maurice Beau

Echelle 1/2500 (1cm=25m)

«Origine DGFIP Cadastre © Droits de l'Etat réservés ® 2022»

373

404

406

437

405

NL
NR-NR-RE-RE

UM6-3
7-L-40-40

UM6-3
12-L-40-30

UM6-3
7-L-40-30

UM6
15-L-40-40

UA1
40-NR-NR-RE

UM4
15-L-50-30

UM6-3
15-L-40-35

UM4
15-L-40-35

UM6-3
7-L-40-30

UM6-2
9-L-40-30

UM4
15-L-40-35

UA1
30-NR-NR-RE

NL
NR-NR-RE-RE

UM10
7-L-40-30

UM6-3
7-L-40-30

555-165

555-179

555-501

555-082

555-093

Rue De Saint Tropez
Rue De La Ciotat
Rue De Tignes
Rue De La Georgie
Rue De Lamartine
Rue De Caumartin
Rue De Schweitzer
Rue De Albert
Rue De Feydeau
Rue De Nerval
Rue De Romarin
Rue De Ernest
Rue De Lipomann
Rue De Gabriel
Rue De Edouard
Rue De Fabianne
Rue De Gaston Cousin
Rue De Octave Feuillet
Rue De Caillavet
Rue De Victor Hugo
Rue De Columbus
Rue De Atlanta
Rue De Arles
Rue De Hyeres
Rue De Grenoble
Rue De Ferrages
Rue De Vicdessos
Rue De Imp
Rue De All
Rue De Av D

Echelle 1/2500 (1cm=25m)

«Origine DGFIP Cadastre © Droits de l'Etat réservés ® 2022»

374

405

407

555-500

UA1
16-L-NR-RE

UA1
13-NR-50-20

044-095

044-003

044-028

044-011

Rte

044-010

044-010

044-021

044-022

044-022

NS
NR-NR-RE-RE

UA1
40-NR-NR-RE

UA1
30-NR-NR-25

NS
NR-NR-RE-RE

NL
NR-NR-RE-RE

NL
NR-NR-RE-RE

UIC1
NR-NR-50-RE

UA1-4
RE-NR-RE-20

044-006

044-012

044-007

Tullerie

La

De

Rue

Citroen

Louis

Andre

Rue

Renault

Av

Prat

Gimont

Rue

Des

Rue

Autoroute

61

Marie

Le

Pech

Voie

Voie

Voie

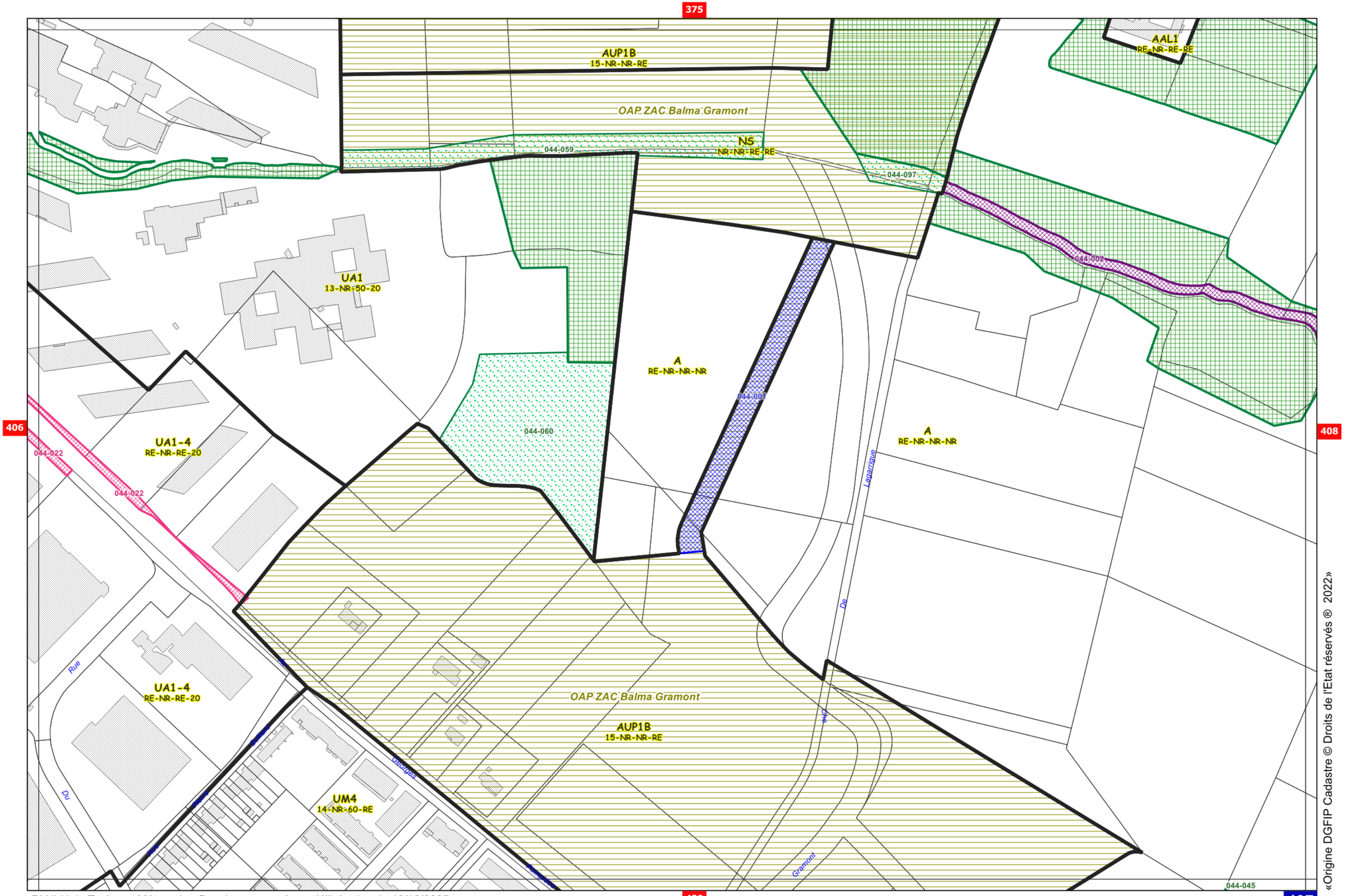

«Origine DGFIP Cadastre © Droits de l'Etat réservés ® 2022»

Echelle 1/2500 (1cm=25m)

376

407

409

440

408

A
RE-NR-NR-NR

A
RE-NR-NR-NR

NS
NR-NR-RE-RE

AAL1
RE-NR-RE-RE

A
RE-NR-NR-NR

044-029

044-002

044-029

044-031

044-032

044-031

044-069

Du

Rte

Chapitre

Du

Rte

Chapitre

PLUi-H de Toulouse Métropole - Dossier approuvé par délibération du 18/12/2025

Echelle 1/2500 (1cm=25m)

«Origine DGFIP Cadastre © Droits de l'Etat réservés ® 2022»

377

408

410

441

409

NS
NR-NR-RE-RE

UM9
7-NR-10-70

A
RE-NR-NR-NR

Rte

De

044-031

418-026

044-008

418-002

418-039

044-012

044-023

«Origine DGFIP Cadastre © Droits de l'Etat réservés ® 2022»

Echelle 1/2500 (1cm=25m)

418-018

418-001

418-021

Lianes

418-020

A
RE-NR-NR-NR

UM9
7-NR-10-70

UM9
7-NR-10-70

A
RE-NR-NR-NR

La

UM9
7-NR-20-60

418-044

NS
NR-NR-RE-RE

NS
NR-NR-RE-RE

UM9
7-NR-10-70

418-007

UIC1
10-NR-NR-RE

418-046

NS
NR-NR-RE-RE

UM9
7-NR-20-60

418-039

418-026

044-006

418-003

Ecoles

A
RE-NR-NR-NR

A
RE-NR-NR-NR

418-002

418-027

Balma

NS
NR-NR-RE-RE

UM9
7-NR-20-60

Rue

418-004

AUP1A
7,3-NR-30-50

OAP Pastoureau

UM9
7,3-NR-30-50

UM9
7-NR-10-70

A
RE-NR-NR-NR

UM9
7-NR-10-70

UM9
7-NR-20-60

418-047

418-047

Echelle 1/2500 (1cm=25m)

«Origine DGFIP Cadastre © Droits de l'Etat réservés ® 2022»

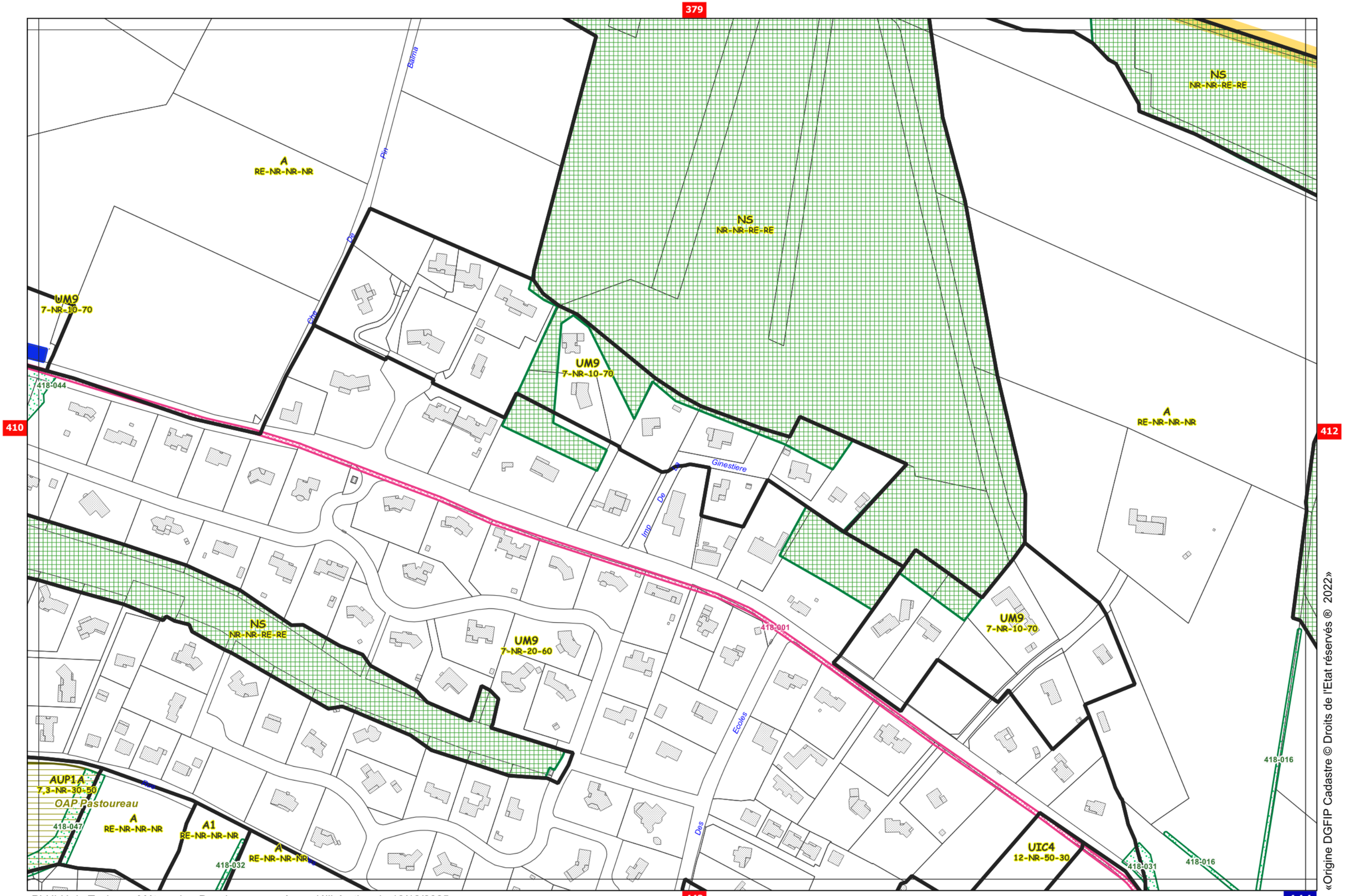

«Origine DGFIP Cadastre © Droits de l'Etat réservés ® 2022»

Echelle 1/2500 (1cm=25m)

380

411

413

352-001

352-001

352-012

352-011

352-038

352-048

418-016

A
RE-NR-NR-NR

A
RE-NR-NR-NR

NS
NR-NR-RE-RE

NS
NR-NR-RE-RE

A
RE-NR-NR-NR

A
RE-NR-NR-NR

A
RE-NR-NR-NR

444

412

«Origine DGFIP Cadastre © Droits de l'Etat réservés ® 2022»

Echelle 1/2500 (1cm=25m)

381

412

414

352-038

Rte

Du

Pigeonnier

UA3
10-NR-60-RE

Rte Du Pigeonnier

Che

352-003

352-047

Lascapellos

352-029

352-007

352-005

352-036

352-039

Des

A
RE-NR-NR-NR

Che

352-002

352-006

352-004

Bordemeuve

Che

Des

NS
NR-NR-RE-RE

A
RE-NR-NR-NR

445

«Origine DGFIP Cadastre © Droits de l'Etat réservés ® 2022»

Echelle 1/2500 (1cm=25m)

382

413

352-005

352-006

A
RE-NR-NR-NR

«Origine DGFIP Cadastre © Droits de l'Etat réservés ® 2022»

383

NS
NR-NR-RE-RE

416

415

«Origine DGFIP Cadastre © Droits de l'Etat réservés ® 2022»

Echelle 1/2500 (1cm=25m)

384

415

417

A
RE-NR-NR-NR

088-008

NS
NR-NR-RE-RE

A
RE-NR-NR-NR

A
RE-NR-NR-NR

447

416

PLUi-H de Toulouse Métropole - Dossier approuvé par délibération du 18/12/2025

Echelle 1/2500 (1cm=25m)

«Origine DGFIP Cadastre © Droits de l'Etat réservés ® 2022»

385

416

418

448

417

A
RE-NR-NR-NR

UM9
6-NR-20-70

UM7
6-NR-20-70

NS
NR-NR-RE-RE

NL
NR-NR-RE-RE

UM4
7-NR-40-30

UM7
6.5-NR-15-60

NAL1
RE-NR-RE-RE

088-008
088-016
088-002
088-027
088-017
088-028
088-006
088-021
088-003
088-012

La Benauze
Che
De
Bordeneuve
Av
Rue
Des Glycines
Lilas
Chateau

Echelle 1/2500 (1cm=25m)

PLUi-H de Toulouse Métropole - Dossier approuvé par délibération du 18/12/2025

«Origine DGFIP Cadastre © Droits de l'Etat réservés ® 2022»

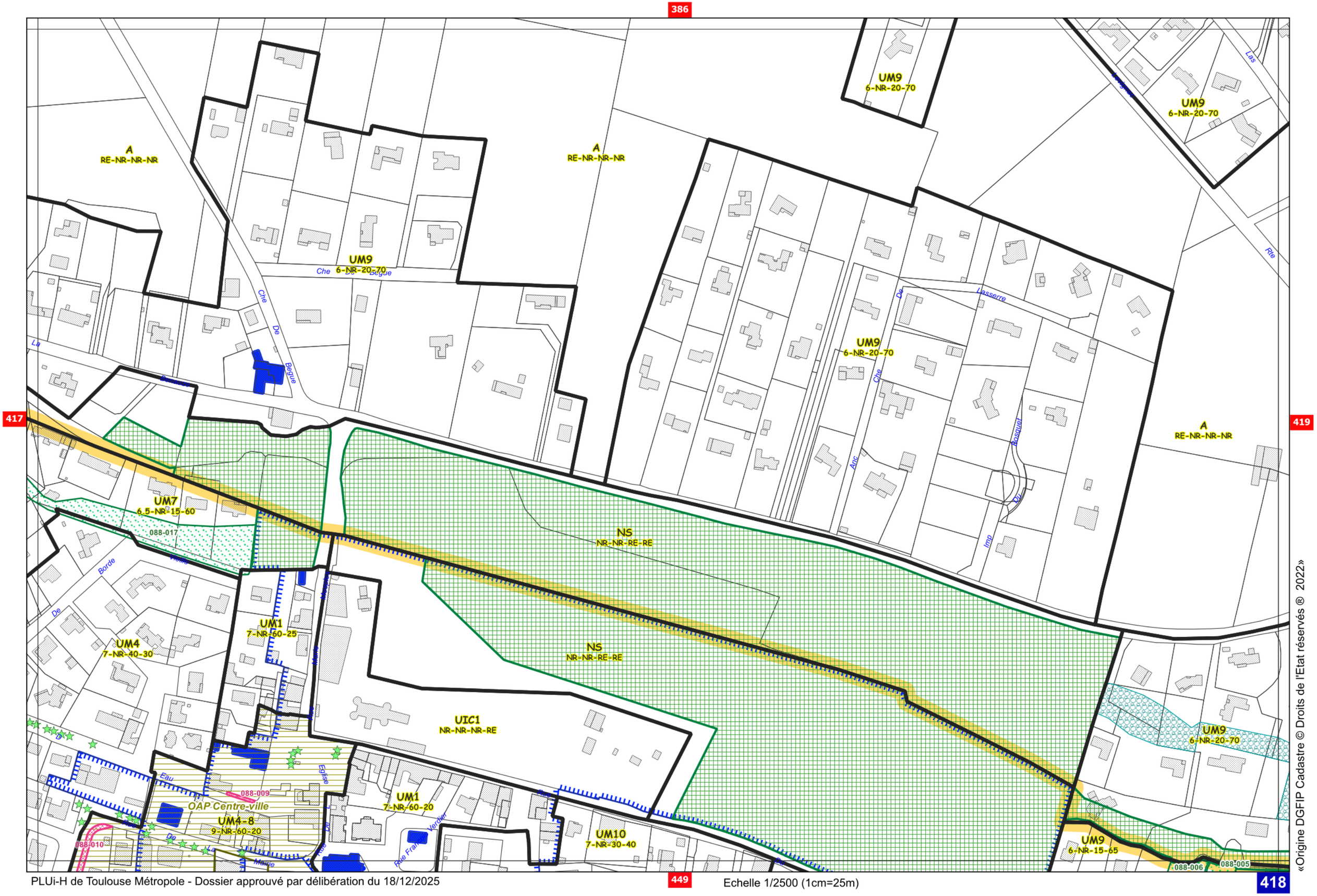

«Origine DGFIP Cadastre © Droits de l'Etat réservés ® 2022»

Echelle 1/2500 (1cm=25m)

387

418

420

450

419

A
RE-NR-NR-NR

A
RE-NR-NR-NR

UM9
6-NR-20-70

NS
NR-NR-RE-RE

UM9
7-NR-20-50

Coumos
Che
De
Las
Levignac
Rte
Bourdettes
Des
Rural

«Origine DGFIP Cadastre © Droits de l'Etat réservés ® 2022»

Echelle 1/2500 (1cm=25m)

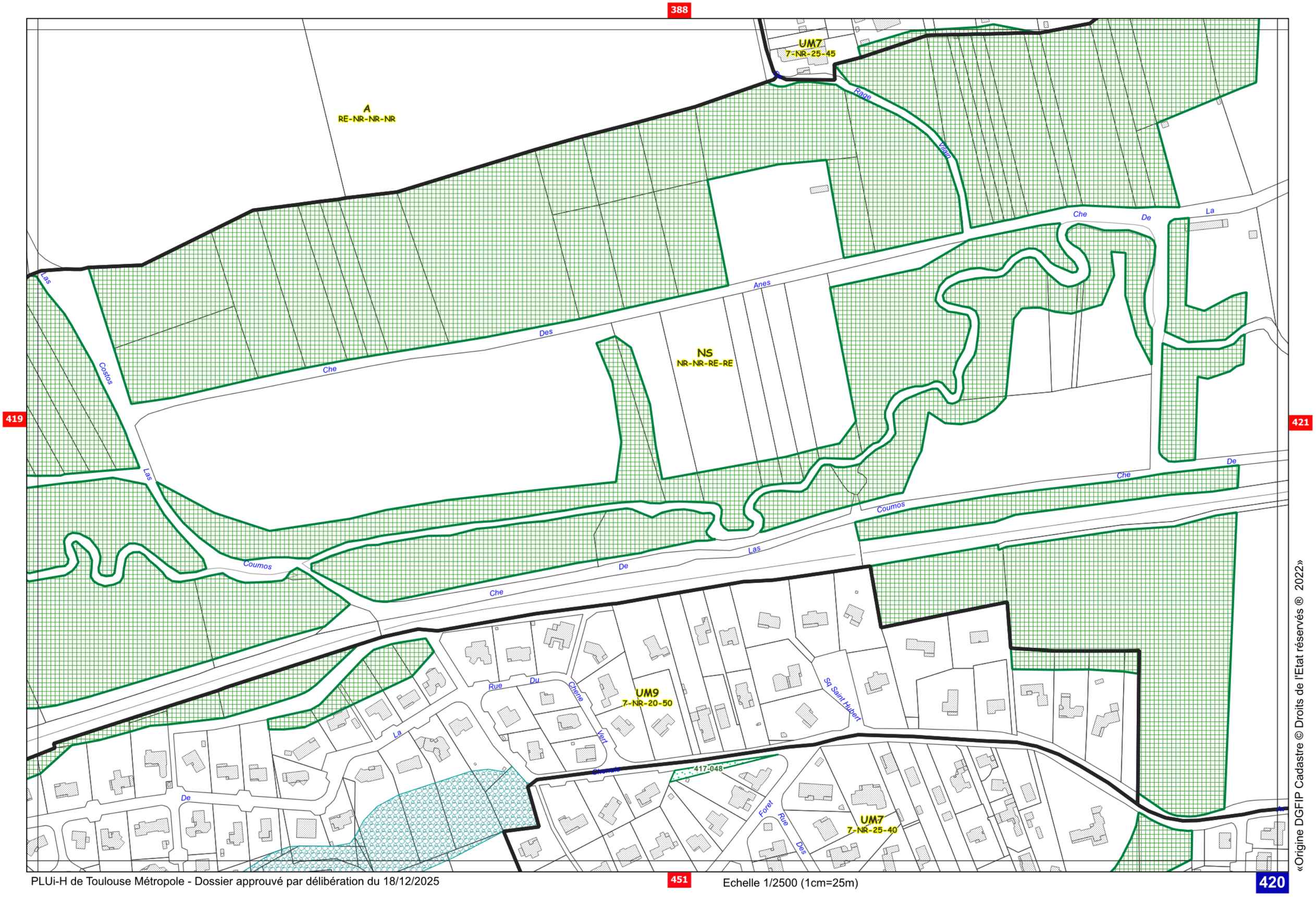

«Origine DGFIP Cadastre © Droits de l'Etat réservés ® 2022»

Echelle 1/2500 (1cm=25m)

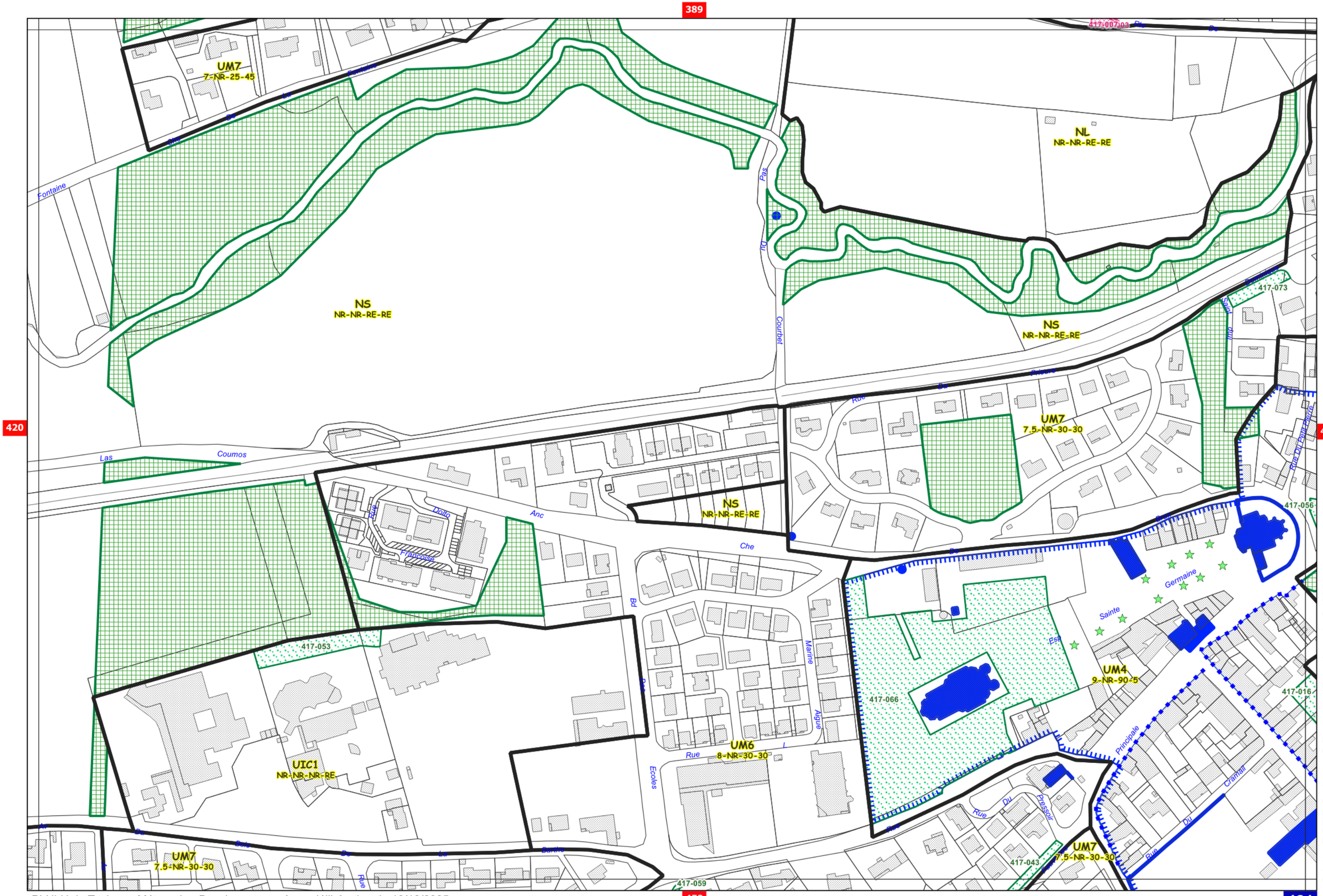

«Origine DGFIP Cadastre © Droits de l'Etat réservés ® 2022»

Echelle 1/2500 (1cm=25m)

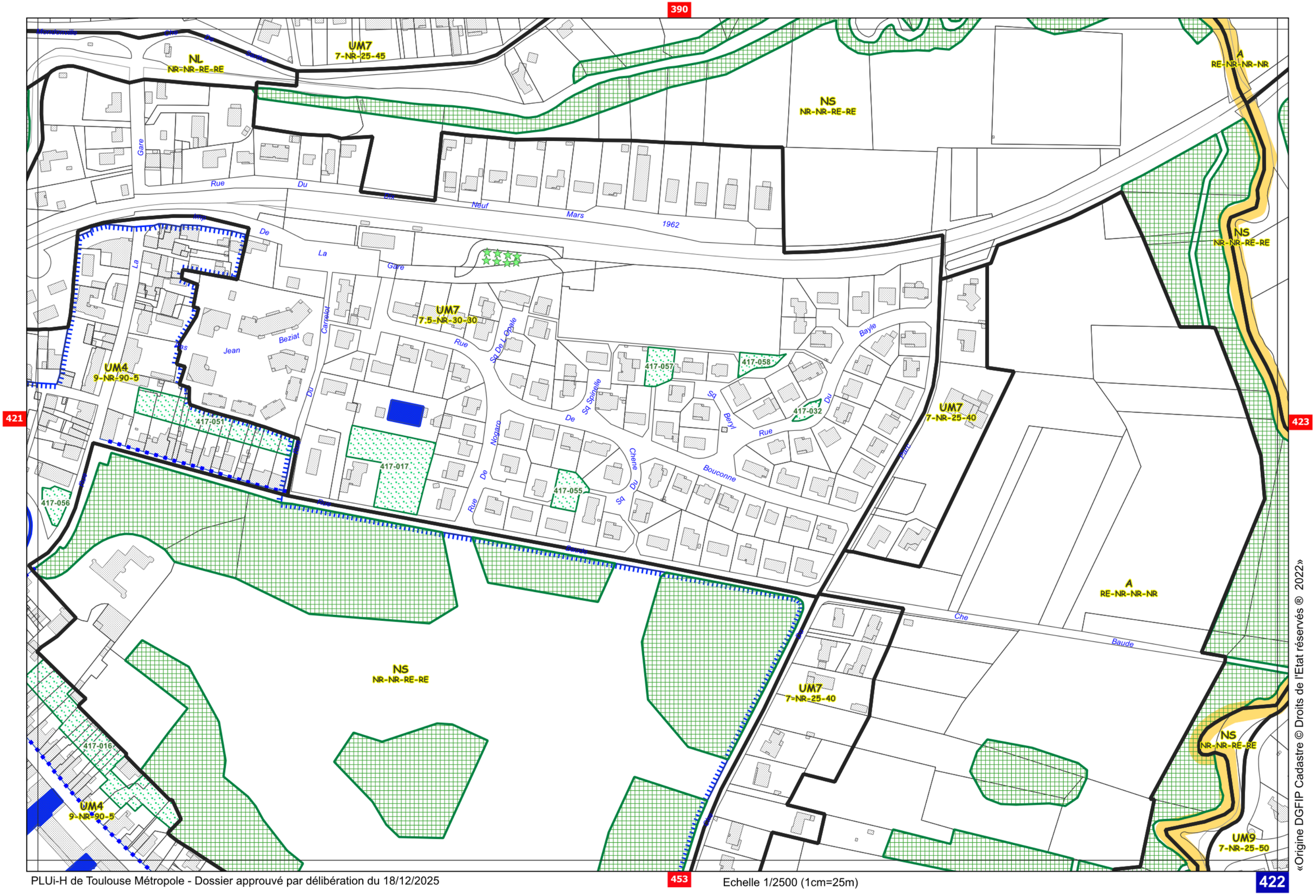

«Origine DGFIP Cadastre © Droits de l'Etat réservés ® 2022»

Echelle 1/2500 (1cm=25m)

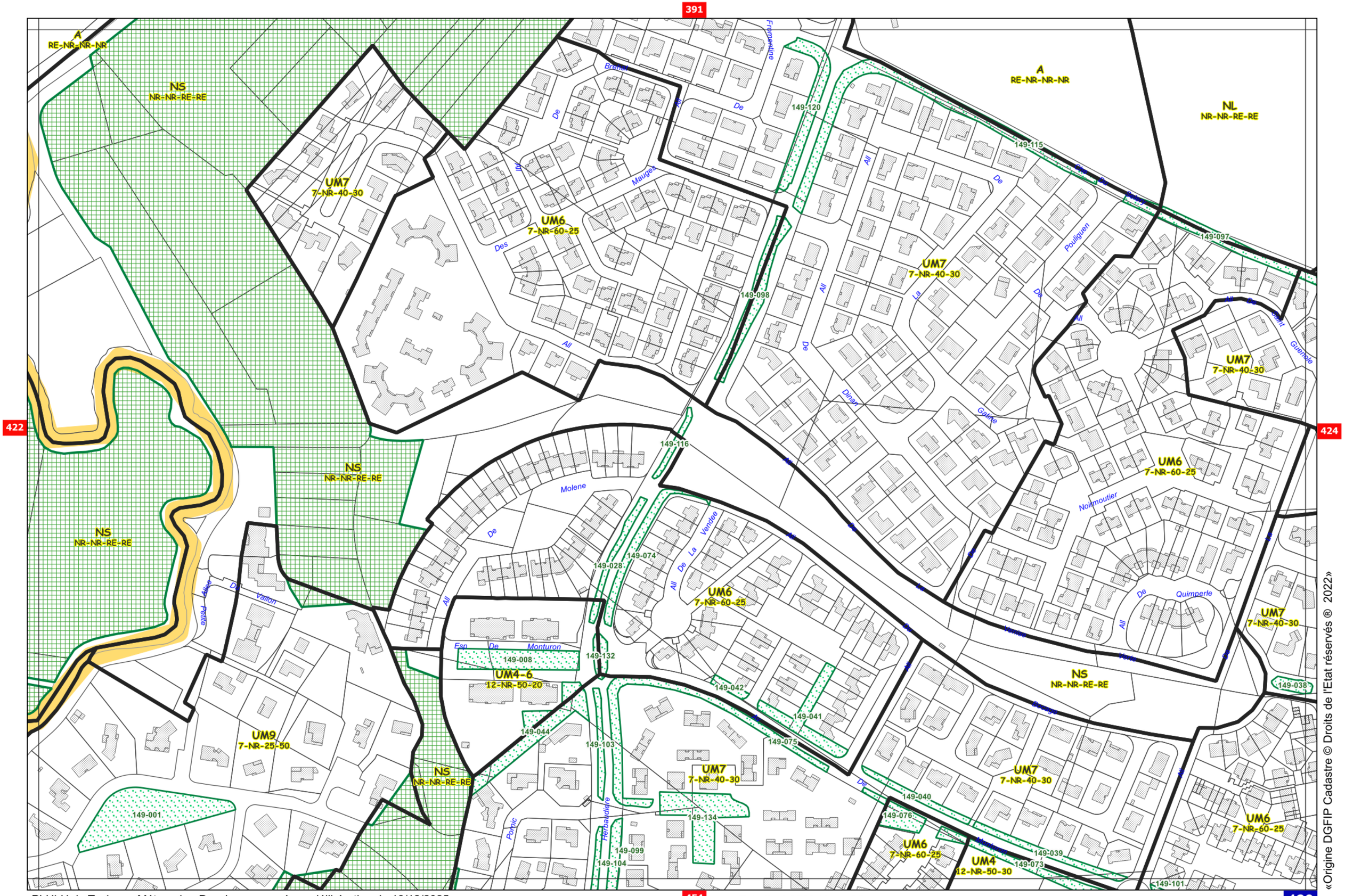

«Origine DGFIP Cadastre © Droits de l'Etat réservés ® 2022»

Echelle 1/2500 (1cm=25m)

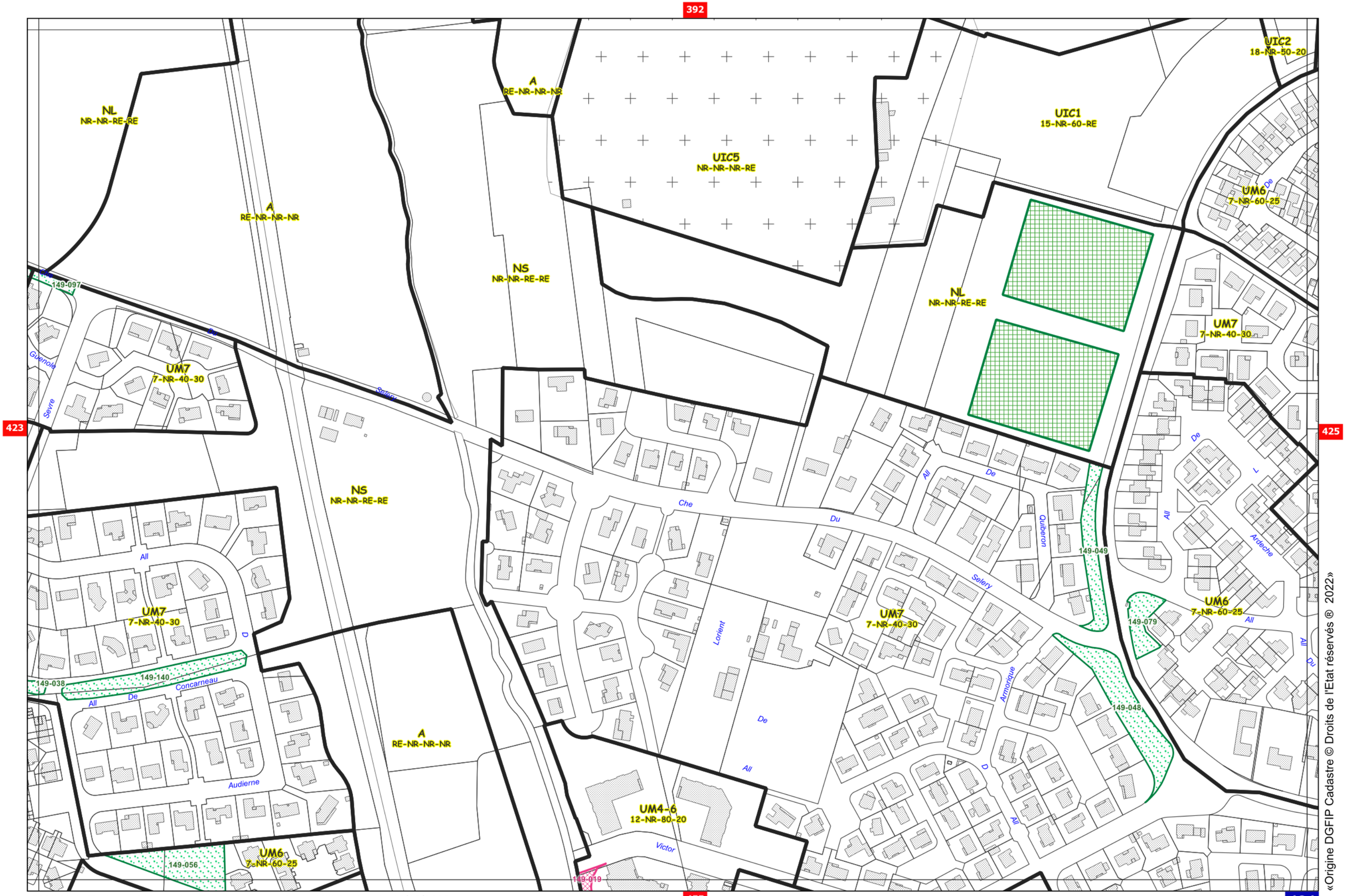

«Origine DGFIP Cadastre © Droits de l'Etat réservés ® 2022»

Echelle 1/2500 (1cm=25m)

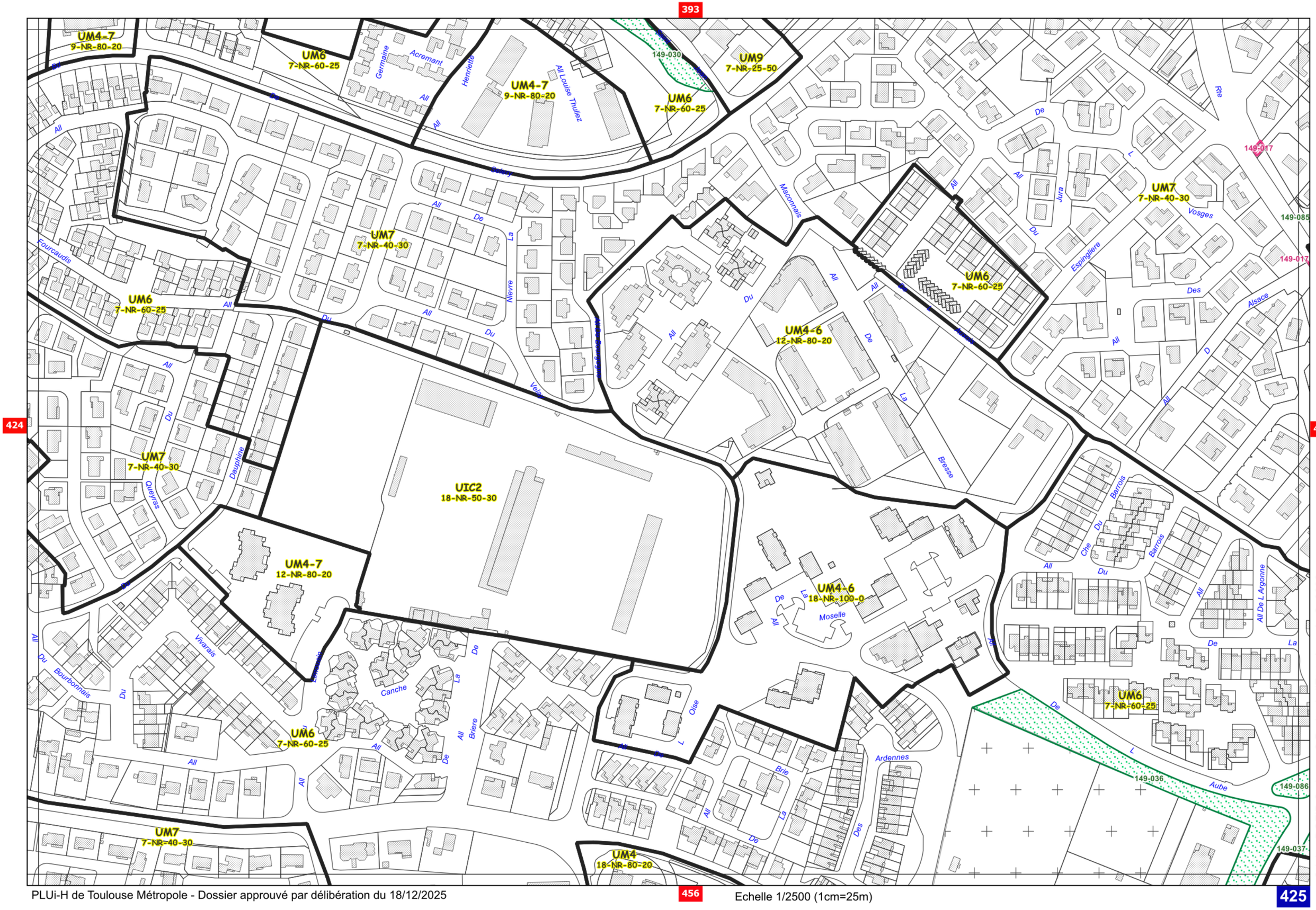

PLUi-H de Toulouse Métropole - Dossier approuvé par délibération du 18/12/2025

Echelle 1/2500 (1cm=25m)

«Origine DGFIP Cadastre © Droits de l'Etat réservés ® 2022»

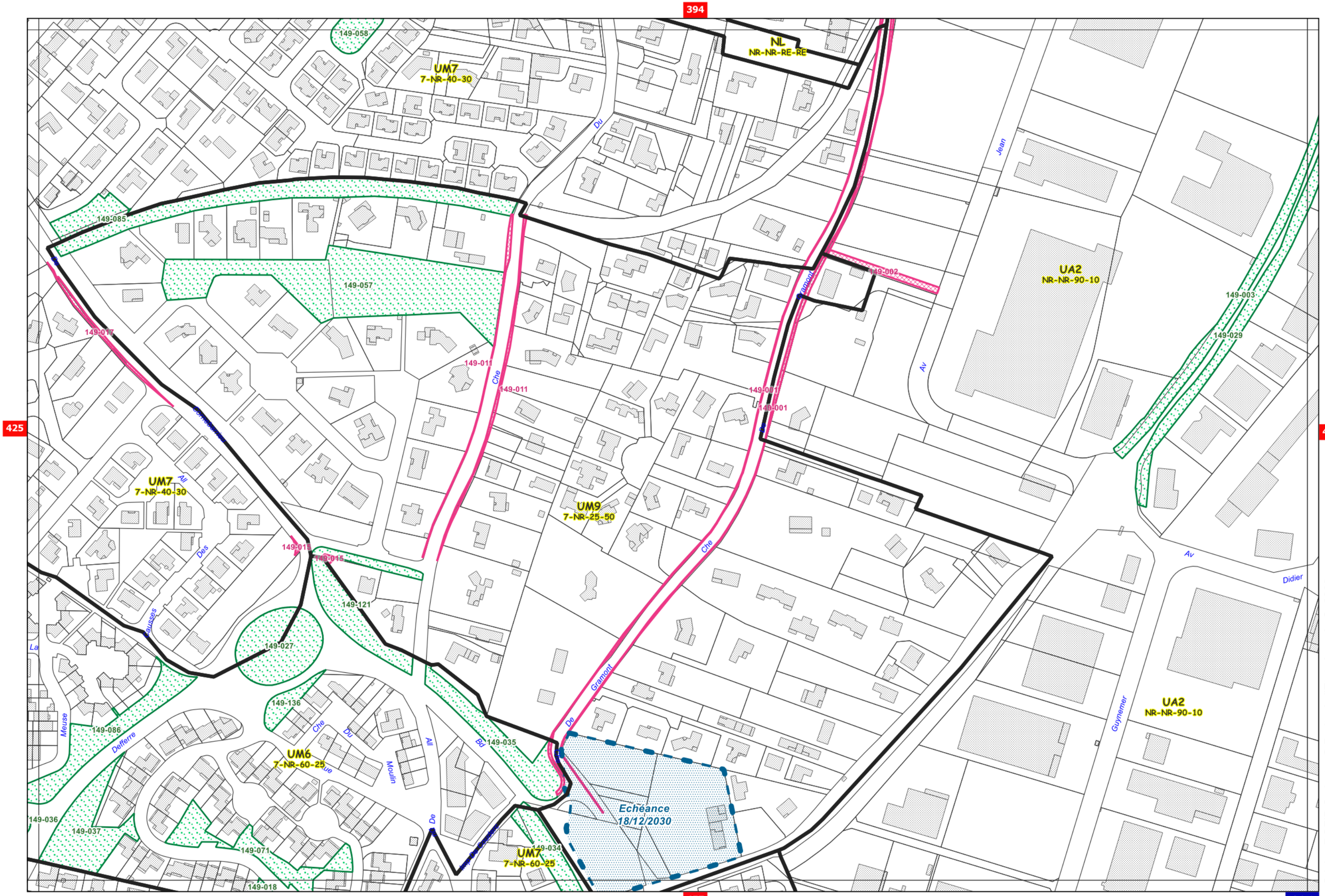

«Origine DGFIP Cadastre © Droits de l'Etat réservés ® 2022»

Echelle 1/2500 (1cm=25m)

395

426

428

149-003
149-029

UA4-1
NR-NR-90-10

Daurat

UA2
NR-NR-90-10

UA4-1
NR-NR-90-10

458

427

«Origine DGFIP Cadastre © Droits de l'Etat réservés ® 2022»

Echelle 1/2500 (1cm=25m)

396

UA4-1
NR-NR-90-10

UA4-1
NR-NR-90-10

427

429

459

Echelle 1/2500 (1cm=25m)

«Origine DGFIP Cadastre © Droits de l'Etat réservés ® 2022»

397

428

430

UA4-1
NR-NR-90-10

UA4-2
NR-NR-90-10

Av Emile

Rue Jean Chatain

Rue

UA4-1
NR-NR-90-10

460

429

«Origine DGFIP Cadastre © Droits de l'Etat réservés ® 2022»

Echelle 1/2500 (1cm=25m)

398

429

431

UIC1
13-NR-NR-RE

UM7
7-NR-50-30

UA4-1
NR-NR-90-10

NS
NR-NR-RE-RE

NS
NR-NR-RE-RE

UIC1
13-NR-NR-RE

UM7
7-NR-50-30

069-005

Gonin
Rue
Gabriel
Clerc
Dumont
Santos
Imp
Mignard
Jacques
Rue Helene Boucher
Rue Maryse Bastie
Rue Lionel Terray
Rue Du President J. F. Kennedy
Curie
Marie
Leon
Rue
Autoroute
Concorde
Tamaris
Des
Departementale
621
901

461

Echelle 1/2500 (1cm=25m)

«Origine DGFIP Cadastre © Droits de l'Etat réservés ® 2022»

399

430

432

462

431

UIG1
13-NR-NR-RE

UM7
7-NR-50-30

UM1
7-NR-100-0

UM1
7-NR-100-0

NS
NR-NR-RE-RE

UA1
22-L-NR-RE

UA1
16-L-NR-RE

UM4-1
RE-NR-60-RE

UM7
7-NR-50-30

UIC1
13-NR-NR-RE

NS
NR-NR-RE-RE

NS
NR-NR-RE-RE

NS
NR-NR-RE-RE

UM6-2
6-NR-50-30

UM4
15-L-40-30

UM4
19-L-30-30

UM4
15-L-50-30

UM6-3
9-L-30-30

OAP Job

UP1
15-L-50-30

Chateau

Imp Du Chateau D Eau

Purpan

De

Raymondis

Rte

Du

Grenade

Touch

Eau

Montplaisir

Du

Rte

Michel

Saint

Rue

De

Grenade

Av

Imp

Du

Touch

Autoroute

621

Foret

Du

All

De

All

La

Limagne

Che

069-013

069-012

069-005

069-012

069-006

069-005

069-002

069-014

069-014

555-208

555-208

555-528

555-107

555-099

555-268

555-268

«Origine DGFIP Cadastre © Droits de l'Etat réservés ® 2022»

Echelle 1/2500 (1cm=25m)

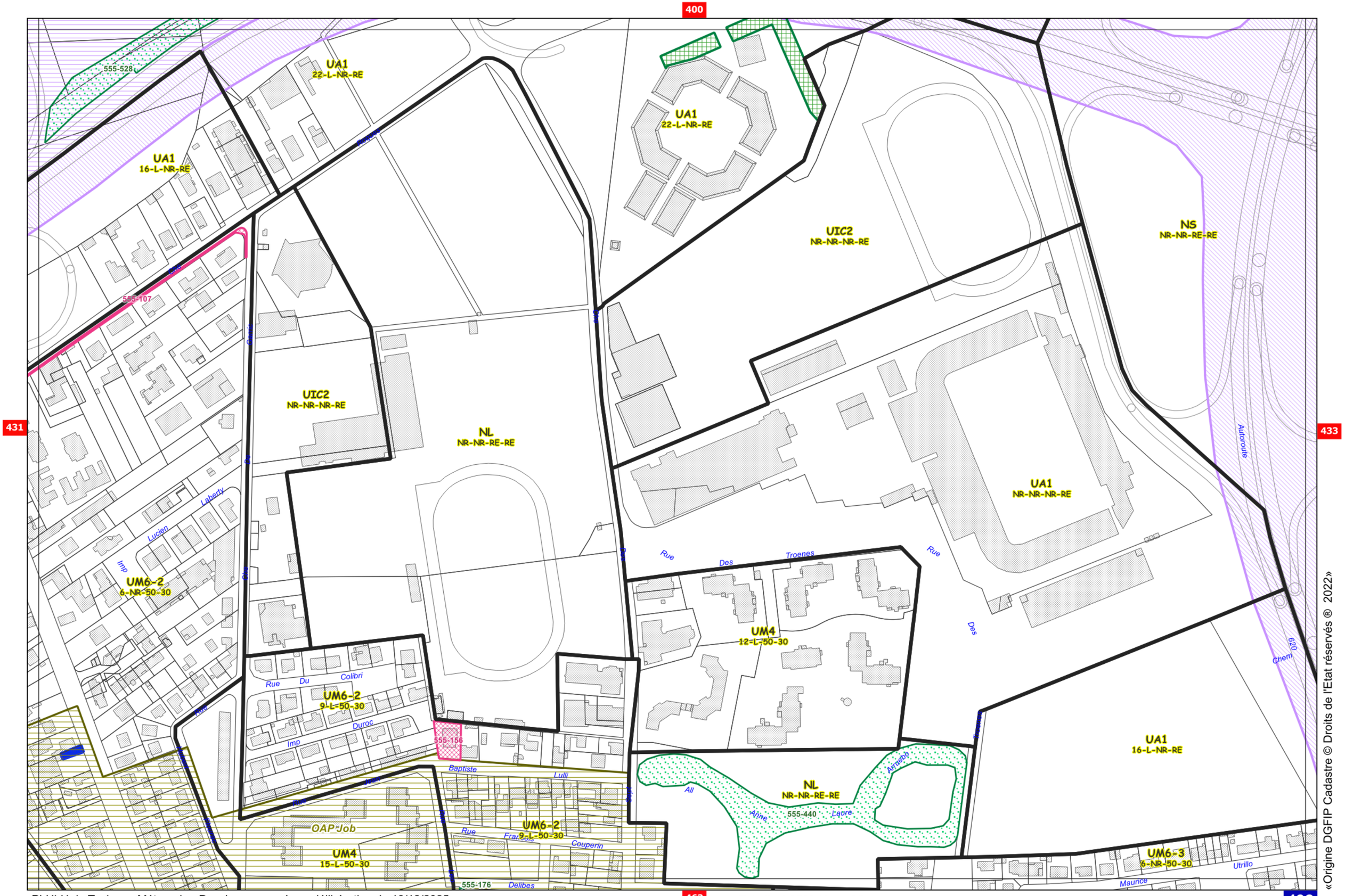

«Origine DGFIP Cadastre © Droits de l'Etat réservés ® 2022»

Echelle 1/2500 (1cm=25m)

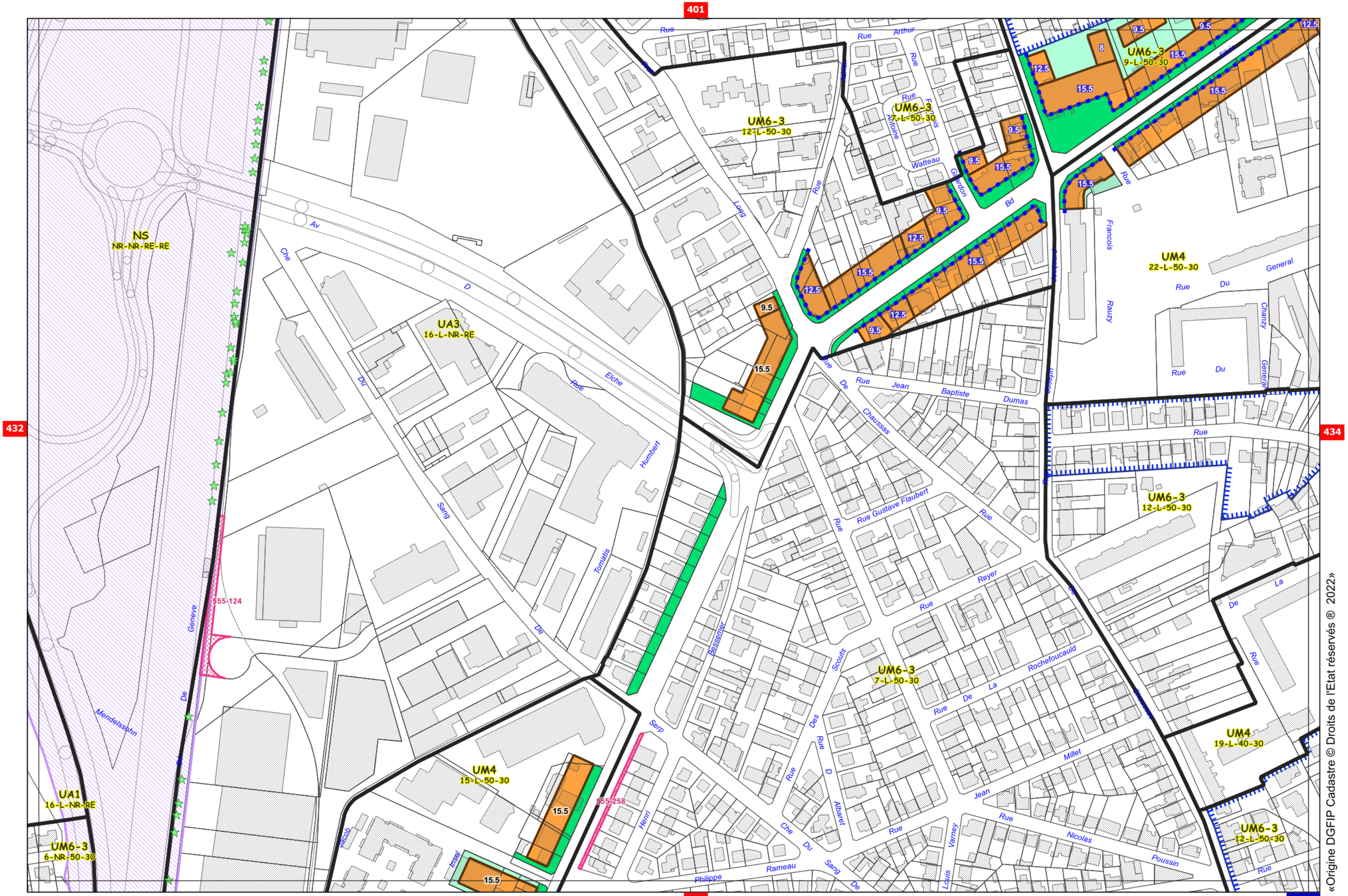

«Origine DGFIP Cadastre © Droits de l'Etat réservés ® 2022»

Echelle 1/2500 (1cm=25m)

UM4
22-L-50-30

UM3
12-L-50-30

UM6-3
12-L-50-30

UM6-2
12-L-50-30

UM4
19-L-40-30

UM2
15-4/3-50-30

UM6-3
9-L-50-30

UM2
9-4/3-50-30

UM4
19-L-50-30

UM6-3
12-L-50-30

UM4
19-L-40-30

UM6-2
9-L-40-30

555-028
555-101
555-170
555-213
555-221
555-249
555-152

Rue Bernard Palissy
Rue Claire
Rue Cazelles
Imp Andre Real
Rue Marc Arcis
Rue Bague
Rue Bjalar
Rue Villemur
Rue Gelibert
Rue Marty
Rue Mengaud
Rue Nalis
Rue Du Bourbaki Gris
Rue Du Domremy
Rue Des Minimes
Rue Des Mazades
Rue Des Alouettes
Rue Des Fauvettes
Rue Des Anges
Rue Des Vignes
Rue De Bordeaux
Rue De Royan
Rue De Arcachon
Rue De Honore Balzac
Rue De Alphonse Daudet
Rue De Louis Vignes
Rue Du Calvados
Rue Du Belou
Rue Du Campadieu
Rue Du Paul
Rue Du Berenger
Rue Du Imp Henri Berton
Rue Du Imp Laudie
Rue Du Imp Marty
Rue Du Imp Mengaud
Rue Du Imp Toule
Rue Du Imp De La Tour
Rue Du Imp De Musset
Rue Du Imp Hoche
Rue Du Imp Elinpi
Rue Du Imp Estebe
Rue Du Imp Minimes
Rue Du Imp Des Minimes
Rue Du Imp Des Mazades
Rue Du Imp Des Alouettes
Rue Du Imp Des Fauvettes
Rue Du Imp Des Anges
Rue Du Imp Des Vignes
Rue Du Imp De Bordeaux
Rue Du Imp De Royan
Rue Du Imp De Arcachon
Rue Du Imp De Honore Balzac
Rue Du Imp De Alphonse Daudet
Rue Du Imp De Louis Vignes
Rue Du Imp Du Calvados
Rue Du Imp Du Belou
Rue Du Imp Du Campadieu
Rue Du Imp Du Paul
Rue Du Imp Du Berenger
Rue Du Imp Du Bourbaki Gris
Rue Du Imp Du Domremy
Rue Du Imp Du Nalis
Rue Du Imp Du Mengaud
Rue Du Imp Du Marty
Rue Du Imp Du Toule
Rue Du Imp Du Henri Berton
Rue Du Imp Du Laudie
Rue Du Imp Du Elinpi
Rue Du Imp Du Estebe
Rue Du Imp Du Minimes
Rue Du Imp Du Andre Real
Rue Du Imp Du Marc Arcis
Rue Du Imp Du Bague
Rue Du Imp Du Bjalar
Rue Du Imp Du Villemur
Rue Du Imp Du Gelibert
Rue Du Imp Du Cazelles
Rue Du Imp Du Claire
Rue Du Imp Du Bernard Palissy
Rue Du Imp Du Hoche
Rue Du Imp Du Tour
Rue Du Imp Du Musset
Rue Du Imp Du Daudet
Rue Du Imp Du Alphonse
Rue Du Imp Du Louis
Rue Du Imp Du Vignes
Rue Du Imp Du Anges
Rue Du Imp Du Fauvettes
Rue Du Imp Du Alouettes
Rue Du Imp Du Mazades
Rue Du Imp Du Arcachon
Rue Du Imp Du Royan
Rue Du Imp Du Bordeaux
Rue Du Imp Du Honore Balzac
Rue Du Imp Du Nalis
Rue Du Imp Du Gris
Rue Du Imp Du Domremy
Rue Du Imp Du Bourbaki
Rue Du Imp Du Minimes
Rue Du Imp Du Estebe
Rue Du Imp Du Elinpi

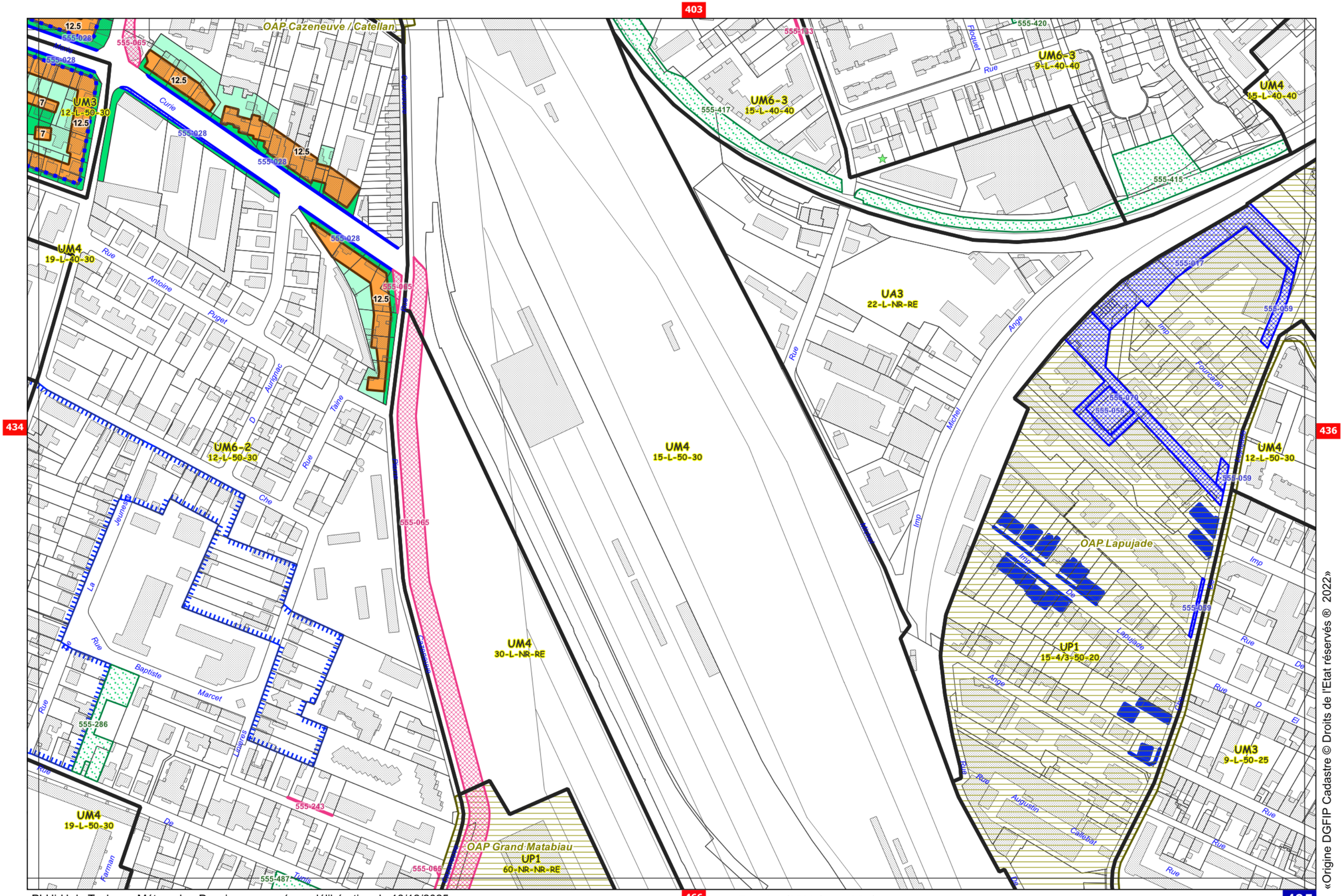

Echelle 1/2500 (1cm=25m)

«Origine DGFIP Cadastre © Droits de l'Etat réservés ® 2022»

UM4
15-L-40-40

UA3
22-L-NR-RE

UM6-3
7-L-40-30

UM4
15-L-50-30

UM10
7-L-40-30

555-031

555-034

555-017

555-058

555-479

555-517

555-246

OAP Lapujade

UM4
12-L-50-30

UP1
15-4/3-50-20

555-054

555-033

UM3
9-L-50-25

UIC1
12-L-NR-RE

UM6-3
7-L-40-30

UM6-3
9-L-40-35

555-200

UM6
9-NR-50-30

UM6-3
12-L-40-30

UM4
27-L-50-25

UA2
22-L-60-RE

UM4
27-L-50-30

Imp Victor Ballard
Imp Paul Feval
Rue Des Flandres
Rue Du General Tranie
Rue Saint Vincent De Paul
Rue Rene Cassin
Rue Garibaldi
Rue Ponchon
Rue Raoul
Rue Bonnefoy
Rue Sainte Rossignol
Rue Helene Jules Lemaitre
Rue Du Dieu
Rue De Faubourg
Rue Du Dr Ferdinand Gendre
Rue Saint Hyacinthe
Rue Bellevue
Rue Veillon
Rue Des Archives
Rue Du Reservoir
Rue Marie Site
Che Michoun
Rue Des Panoramas
Rue Des Tulipes
Av Du Joseph Coustou
Rue Des Bleuets
Rue Des Paquerettes
Rue Le Dalou
Rue D Agen
Rue Andre Lebre
Rue Des Garres
Rue Des Fontaines
Rue Bourbotte
Rue Canafigue
Rue Maurice Esteu
Rue Descouloubre
Rue Esperance
Rue Pouget
Rue Saint Just
Rue Alamein
Rue Kleber
Rue Betteille
Rue Koufra
Rue De Cinq Clous
Rue Du Marzac
Rue De Bouvier

«Origine DGFIP Cadastre © Droits de l'Etat réservés ® 2022»

405

436

438

468

437

UM6-3
7-L-40-30

UM6-2
9-L-40-30

UM6-3
15-L-40-35

UM6-2
12-L-40-35

UA1
30-NR-NR-RE

UIC1
15-NR-NR-RE

UM10
7-L-40-30

UM6-2
9-L-40-30

UM6-3
9-L-40-35

UM6-3
12-L-40-30

UM4
27-L-50-25

UM4
18-L-50-30

UM6-3
7-L-40-35

UM10
7-L-40-35

NL
NR-NR-RE-RE

UIC1
10-NR-NR-RE

UM6-3
7-L-40-35

NL
NR-NR-RE-RE

555-082
555-093
555-502
555-503
555-138

Rue De Nenuphars
Rue Des Amarantes
Av Des Anemones
Rue De Pervenches
Rue Des Capucines
Rue Des Primeveres
Rue Des Orchidees
Rue De Roseraie
Rue Du Jura
Imp Du Gerard
Rue De Toulouse
Rue De Lyon
Rue De Bayonne
Rue De Strasbourg
Rue De Nantes
Rue De Rennes
Rue De Lille
Rue De Metz
Rue De Dijon
Rue De Caen
Rue De Reims
Rue De Nancy
Rue De Brest
Rue De Tours
Rue De Poitiers
Rue De Limoges
Rue De Malpel
Rue De Marie
All De Malpel
All De Marie
Rue De Rabastens
Rue De Agudes
Imp Des Agudes
Rue De Argoulets
Imp Des Argoulets
Rue De Jean Rostand
Rue De Emile Zola
Rue De Gerard Philipe
Rue De Jean Moulin
Rue De Brix
Rue De Robert Campagnon
Rue De La Myosotis
Cote D Or
Av Des Marcel Doret
Rue Des Dounergue
Rue De Pfeiffer
Rue De Yves Brunaud
Rue De Laure Gayon
Rue De Debrene
Rue De Nelfie
All De Chemin Saint Simone
All De Mathieu
All De Varnet Therese
All De Laure Gayon
All De Debrene
All De Nelfie
All De Chemin Saint Simone
All De Mathieu
All De Varnet Therese

«Origine DGFIP Cadastre © Droits de l'Etat réservés @ 2022»

Echelle 1/2500 (1cm=25m)

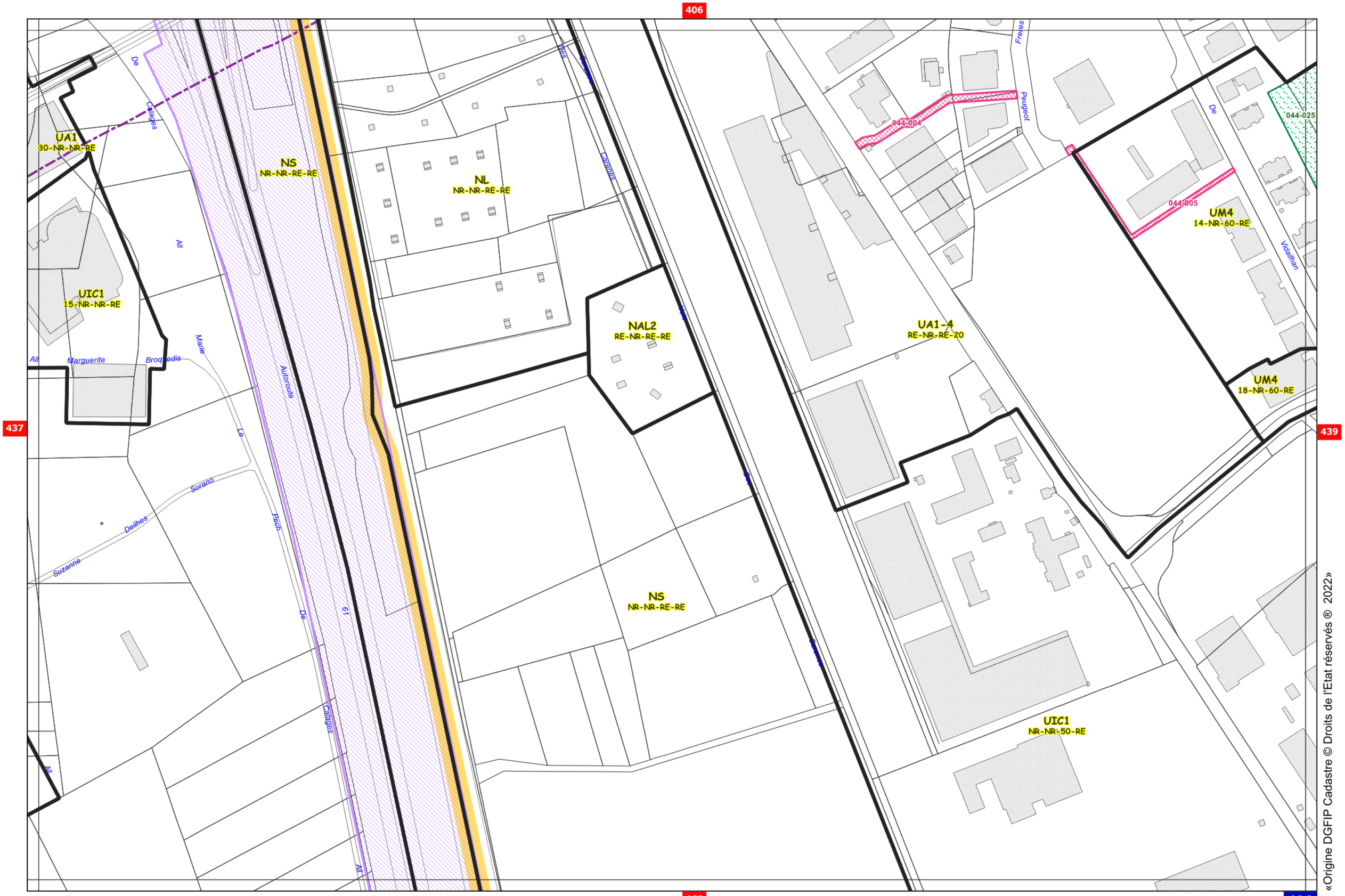

«Origine DGFIP Cadastre © Droits de l'Etat réservés ® 2022»

Echelle 1/2500 (1cm=25m)

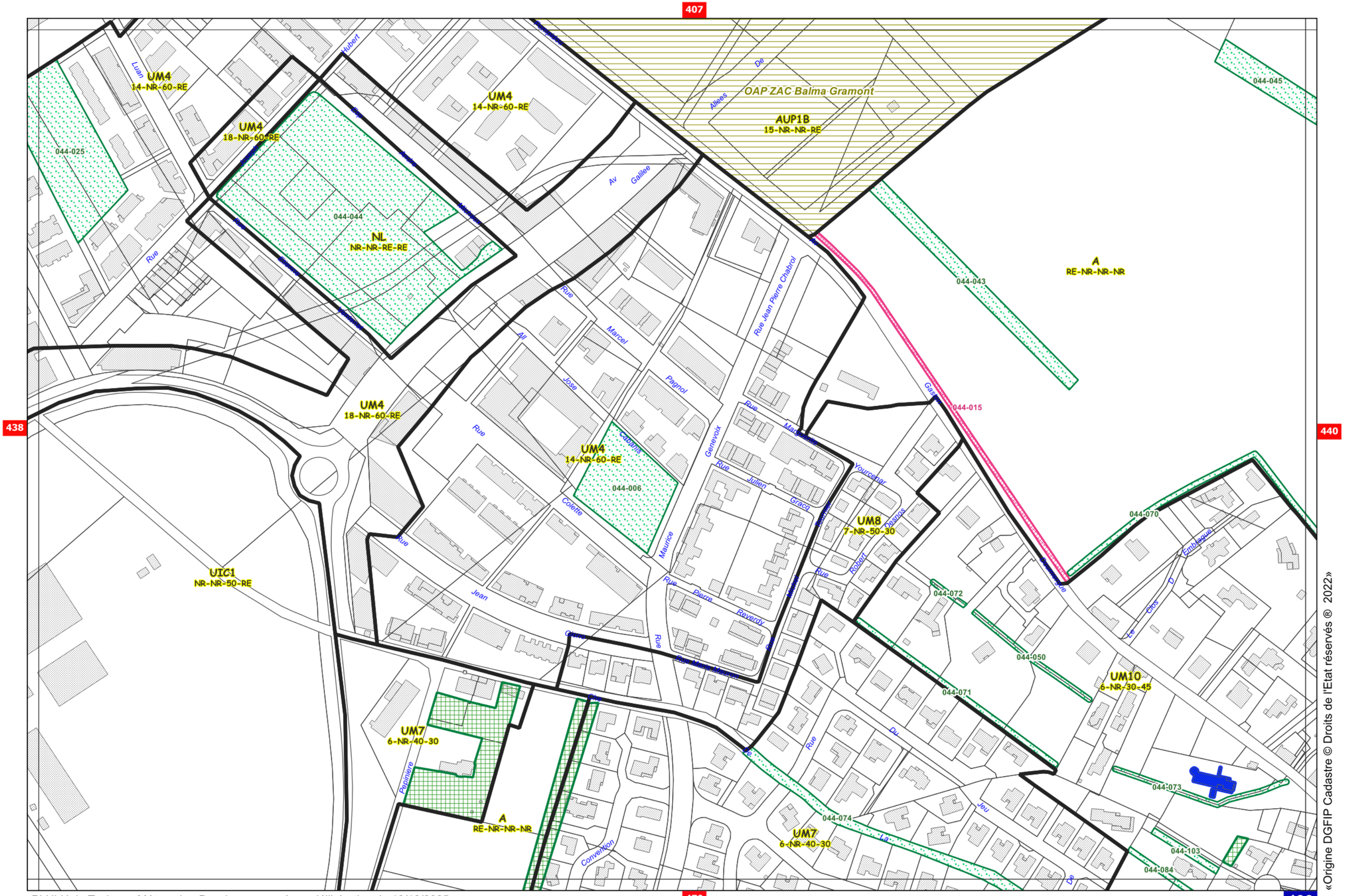

PLUi-H de Toulouse Métropole - Dossier approuvé par délibération du 18/12/2025

Echelle 1/2500 (1cm=25m)

«Origine DGFIP Cadastre © Droits de l'Etat réservés ® 2022»

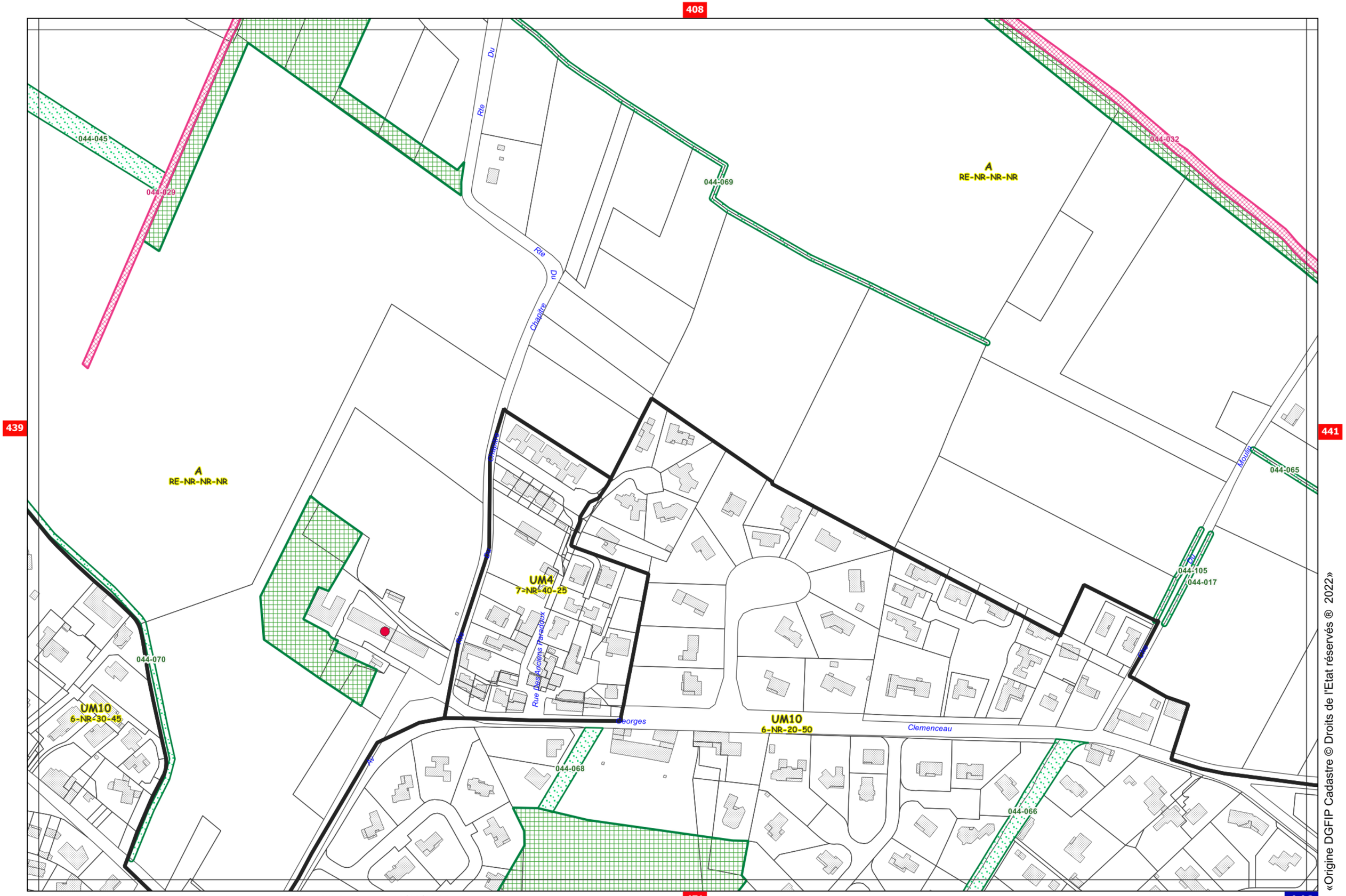

«Origine DGFIP Cadastre © Droits de l'Etat réservés ® 2022»

Echelle 1/2500 (1cm=25m)

409

440

442

NS
NR-NR-RE-RE

A
RE-NR-NR-NR

044-023

A
RE-NR-NR-NR

A
RE-NR-NR-NR

044-032

044-077

044-065

UM9
7-NR-20-60

Balma

De

Rte

418-006

418-040

Rte De Balma

418-007

UM10
6-NR-20-50

Bertrand

Foual

A1
RE-NR-NR-NR

044-021

418-035

418-001

472

441

Echelle 1/2500 (1cm=25m)

«Origine DGFIP Cadastre © Droits de l'Etat réservés ® 2022»

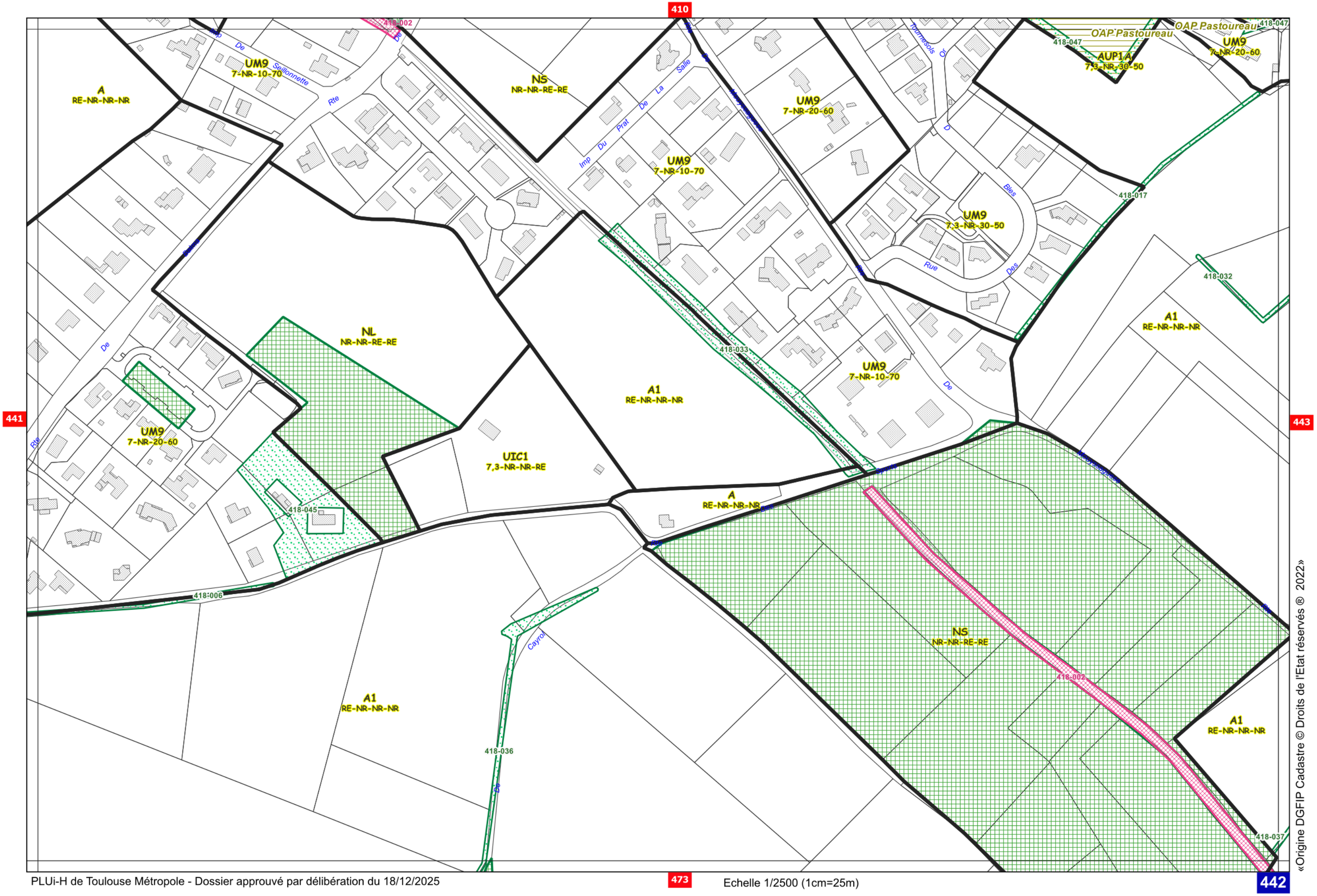

PLUi-H de Toulouse Métropole - Dossier approuvé par délibération du 18/12/2025

Echelle 1/2500 (1cm=25m)

«Origine DGFIP Cadastre © Droits de l'Etat réservés ® 2022»

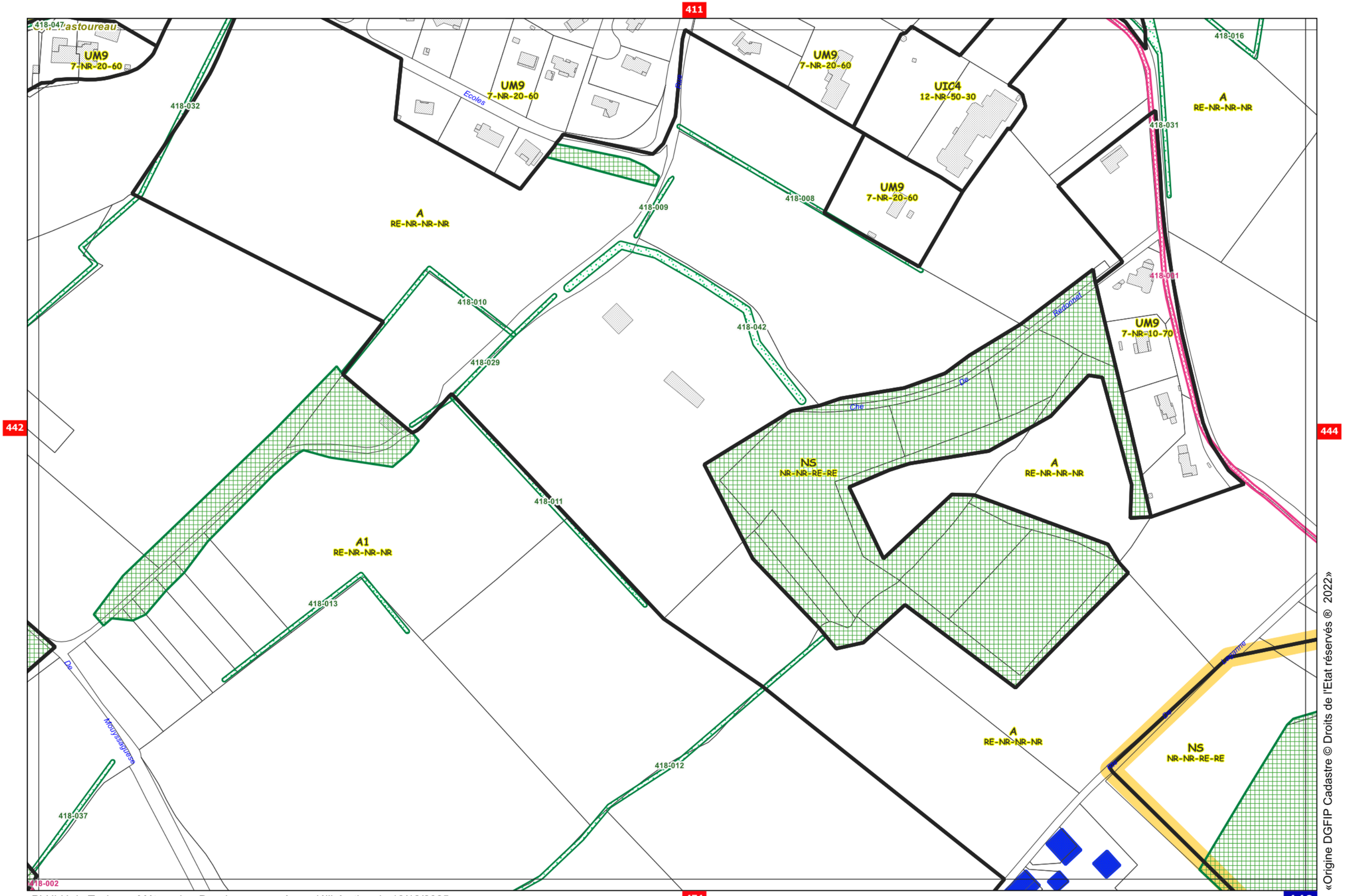

«Origine DGFIP Cadastre © Droits de l'Etat réservés ® 2022»

Echelle 1/2500 (1cm=25m)

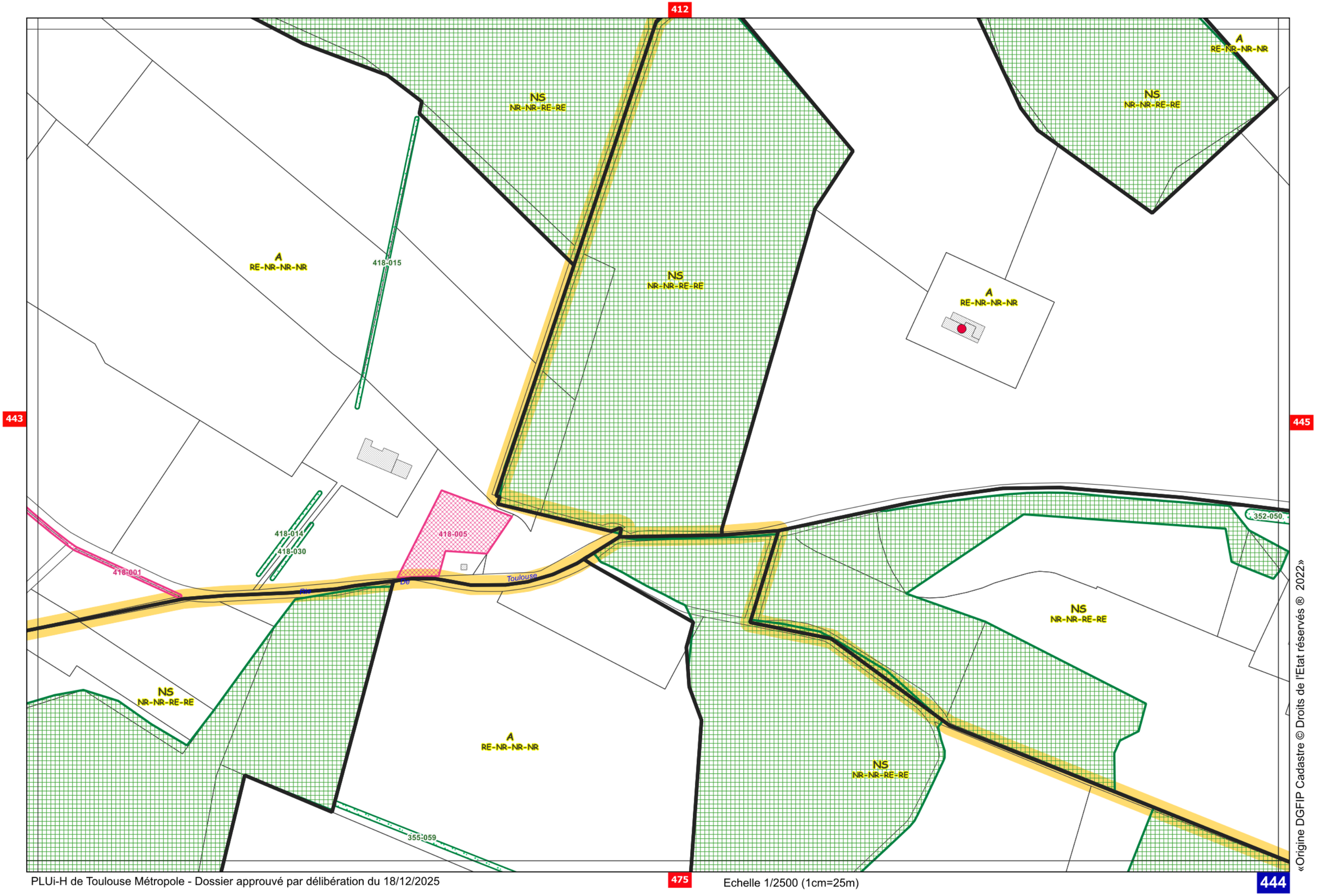

PLUi-H de Toulouse Métropole - Dossier approuvé par délibération du 18/12/2025

Echelle 1/2500 (1cm=25m)

«Origine DGFIP Cadastre © Droits de l'Etat réservés ® 2022»

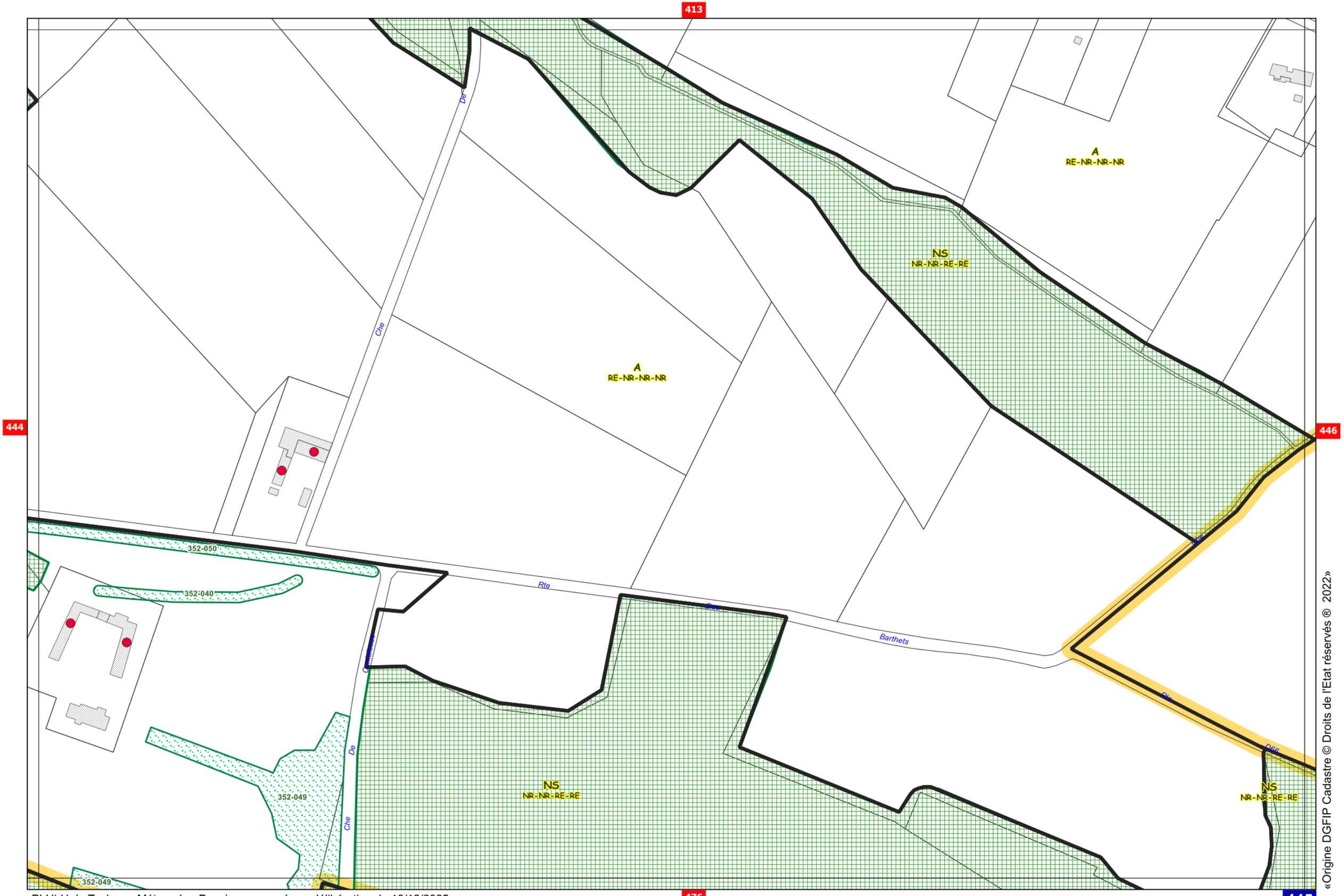

«Origine DGFIP Cadastre © Droits de l'Etat réservés ® 2022»

Echelle 1/2500 (1cm=25m)



«Origine DGFIP Cadastre © Droits de l'Etat réservés ® 2022»



«Origine DGFIP Cadastre © Droits de l'Etat réservés ® 2022»

417

447

449

480

448

NL
NR-NR-RE-RE

NAL1
RE-NR-RE-RE

088-002

UM7
6,5-NR-15-60

UM4
7-NR-40-30

UM4
7-NR-40-30

UM4-8
9-NR-60-20

OAP Centre-ville

088-010

UM10
7-NR-30-40

UM9
6-NR-15-65

A
RE-NR-NR-NR

UM7
6,5-NR-15-60

088-011

088-026

088-004

088-022

088-023

UM9
6-NR-15-65

UM6
8-NR-40-20

088-009

088-010

NL
NR-NR-RE-RE

Des Taillades
Che
Rue
Du
Des
Taillades
Che
Des
Taillades
Rue
Du
Des
Taillades
Che
Des
Taillades
Rue
Du
Des
Taillades
Rue
Du
Des
Taillades
Rue
Du

418

448

450

UM1
7-NR-60-20

UM4-8
9-NR-60-20

OAP Centre-ville

OAP Centre-ville

UM10
7-NR-30-40

NS
NR-NR-RE-NR

UM9
6-NR-15-65

UM9
6-NR-15-65

UM7
6,5-NR-15-60

UM3
7-NR-60-30

UM7
6.5-NR-15-60

UM9
6-NR-15-65

A
RE-NR-NR-NR

088-010
088-018
088-024
088-026
088-006
088-005
088-025
088-007
088-001
088-019
088-015
088-014
088-013
088-005
088-005
088-001

Mezaillade
Rue Marie De Saint Felix
Rue De La Rue De Ladoumègue
Rue De Viarbet
Rue Du Couget
Rue Des Cigareaux
Rue Du Che
Rue Des Ecoles
Rue Du Che
Rue Imp Borde Blanque
Rue Du Moulin
Rue De La Plaine
Rue De La Rue
Rue Du Che
Rue Du Listan
Rue De La Mortenille
Rue De La Rue
Rue De La Rue
Rue Du Che
Rue Du Che
Rue Aramon
Rue Du Che

«Origine DGFIP Cadastre © Droits de l'Etat réservés ® 2022»

UM9
6-NR-20-70

NS
NR-NR-RE-RE

Che
De La Chauge

UM9
6-NR-15-65

Imp Terrouges

088-001

088-032

Rte De Brax

De Levignac

417-037

UM9
7-NR-20-50

417-014

A
RE-NR-NR-NR

417-012

Imp De

NS
NR-NR-RE-RE

088-030

NS
NR-NR-RE-RE

A
RE-NR-NR-NR

OAP Mesplés

417-041

UM9
7-NR-20-50

AUM4A
12-NR-40-30

A
RE-NR-NR-NR

UM9
6-NR-20-70

417-013

«Origine DGFIP Cadastre © Droits de l'Etat réservés ® 2022»

Echelle 1/2500 (1cm=25m)

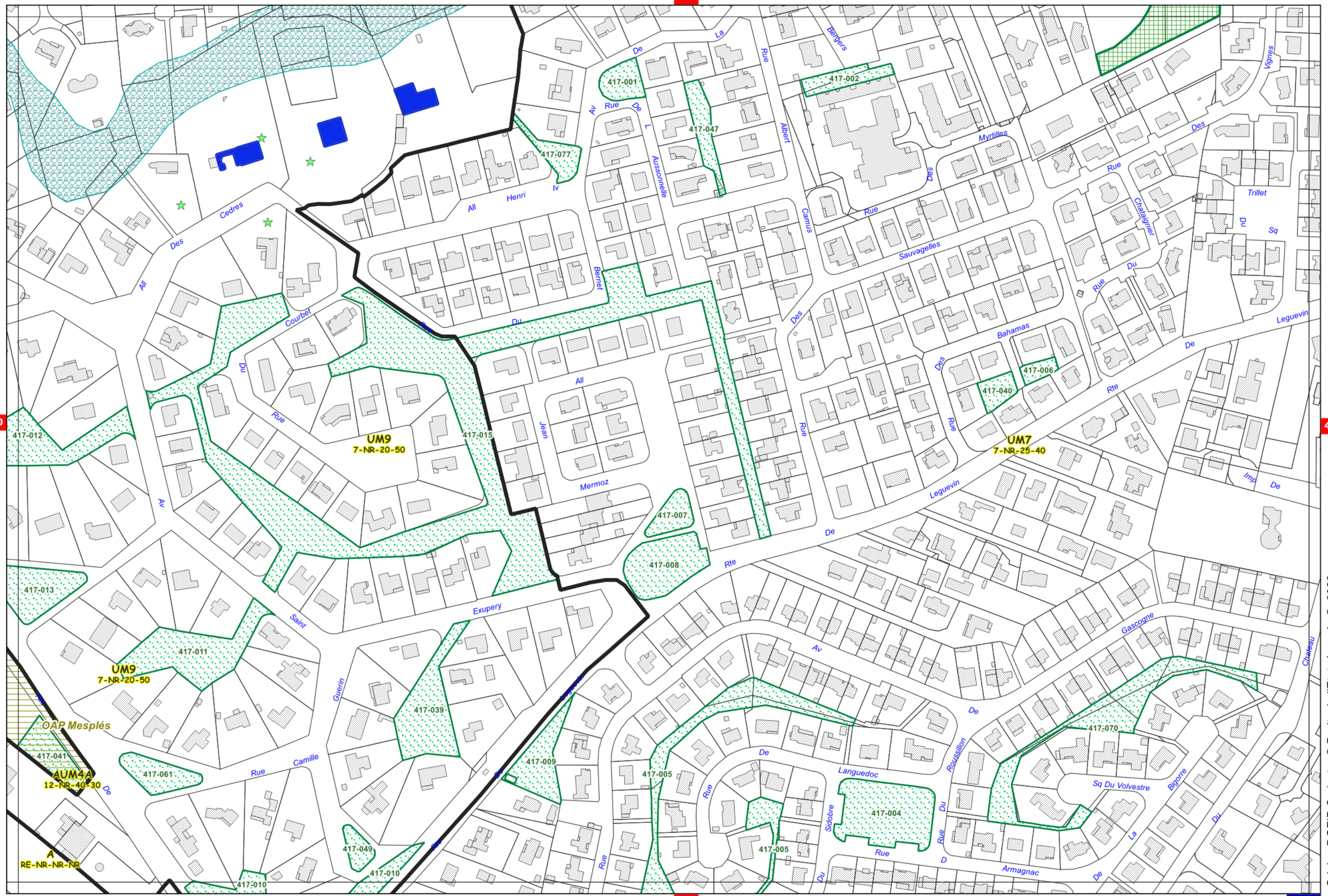

Echelle 1/2500 (1cm=25m)

«Origine DGFIP Cadastre © Droits de l'Etat réservés ® 2022»

421

451

453

UM6
8-NR-30-30

UM4
9-NR-90-5

UM7
7.5-NR-30-30

UM7
7-NR-25-40

NS
NR-NR-RE-RE

417-065
417-059
417-043
417-052
417-067
417-068
417-044
417-060
417-031
417-028
417-027
417-069

Rue Des Chanterelles
Rue Des Abeilles
Rue Du Grillon
Sq Des Lucioles
Sq Du Rollelet
Rue Des Bergeronnettes
Rue Des Colibris
Rue Des Chardonnerets
Rue Des Mésanges
Rue Des Hirondelles
Rue Des Tamaris
Rue Des Catalpas
Rue Des Amandiers
Rue Du Larriou
Rue Du Midi
Rue Des Pins
Sq Des Balardou
Sq Des Tilleuls
Rue Des Peupliers
Rue Des Ormeaux
Sq Des Acacias
Rue Des Tournesols
Rue Des Feuillerais
Rue Des Olmes
Rue Des Pruniers
Rue Du Mont
Rue Du Lemagne
Rue Du Château
Rue Des Emilie
Imp
Av
De

484

452

PLUi-H de Toulouse Métropole - Dossier approuvé par délibération du 18/12/2025

Echelle 1/2500 (1cm=25m)

«Origine DGFIP Cadastre © Droits de l'Etat réservés ® 2022»

422

452

454

NS
NR-NR-RE-RE

UM4
9-NR-90-5

Rue

Imp

Du

Parc

UM7
7-NR-25-40

Des

A
RE-NR-NR-NR

UM9
7-NR-25-50

Bordeneuve

417-063

417-076

417-062

417-026

De

Montplaisir

All

UM7
7.5-NR-30-30

Rue

417-072

417-024

417-071

417-025

417-022

Mimosas

Des

Rue

417-020

417-021

417-019

Eres

Bergerie

La

De

Che

149-013

NS
NR-NR-RE-RE

NS
NR-NR-RE-RE

149-013

A
RE-NR-NR-NR

NS
NR-NR-RE-RE

NC
NR-NR-RE-NR

«Origine DGFIP Cadastre © Droits de l'Etat réservés ® 2022»

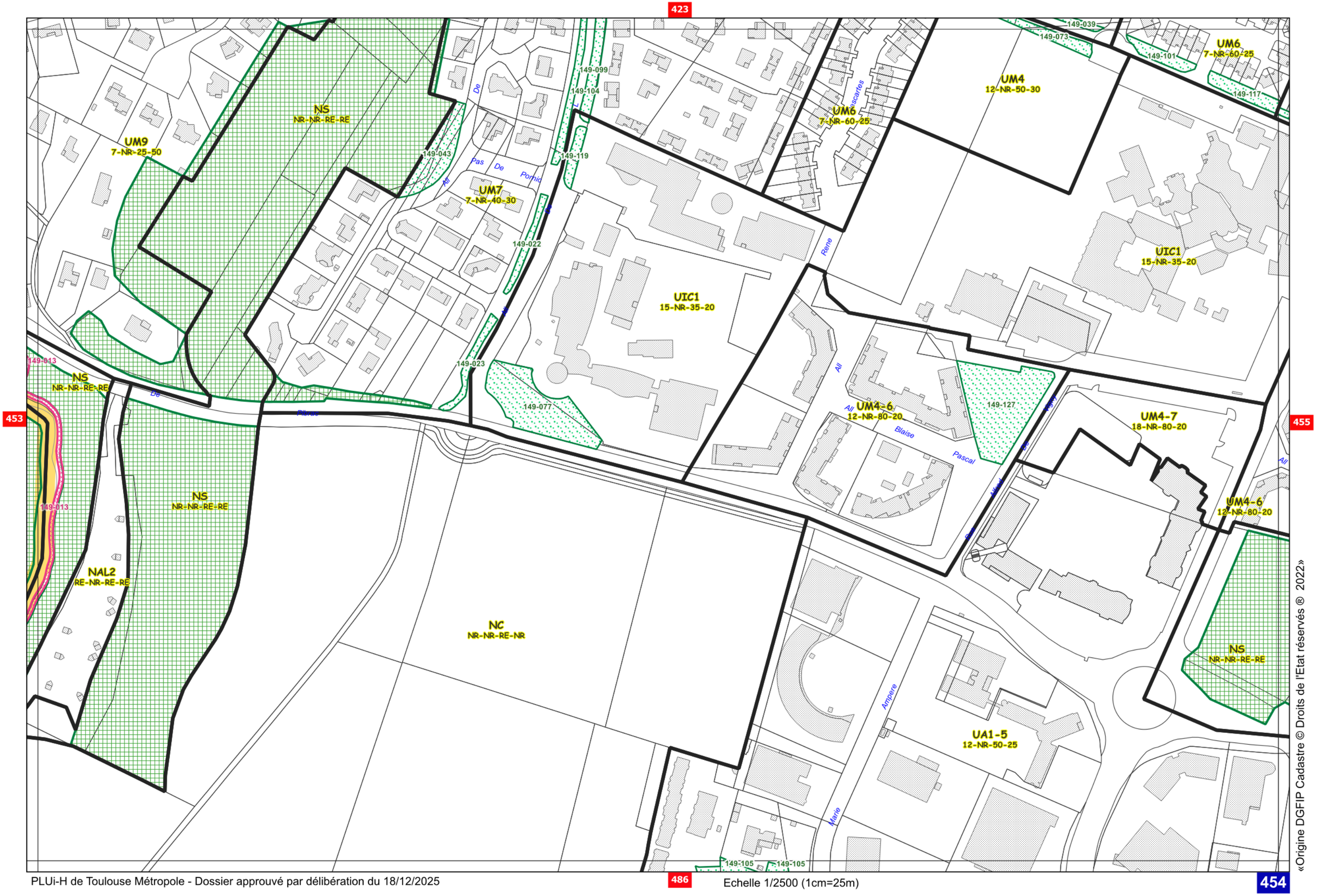

«Origine DGFIP Cadastre © Droits de l'Etat réservés ® 2022»

Echelle 1/2500 (1cm=25m)

424

454

456

487

455

UM6
7-NR-60-25

149-056

149-117

UIC1
15-NR-35-20

UM4-6
12-NR-80-20

Ronsard

De

All

Pierre

Bd

A
RE-NR-NR-NR

149-019

UM4-6
12-NR-80-20

UM7
7-NR-40-30

Allée

UM6
7-NR-60-25

All

Groix

UM7
7-NR-40-30

Pigeonnier

NS
NR-NR-RE-RE

UM4-6
12-NR-80-20

Du

All

De

UM7
7-NR-40-30

All

Des

Orientales

NL
NR-NR-RE-RE

NS
NR-NR-RE-RE

149-021

UM4-6
12-NR-80-20

All

Du

Petit

Colombier

UM7
7-NR-35-20

De

All

Catchere

UA4-5
9-NR-50-10

Morbihan

De

Belle

Ile

Av

UM6
7-NR-60-25

149-006

UA1-5
12-NR-50-25

Foucault

UA1
17-NR-60-20

NS
NR-NR-RE-RE

NL
NR-NR-RE-RE

UIC2
18-NR-50-20

UM6
7-NR-60-25

De

«Origine DGFIP Cadastre © Droits de l'Etat réservés @ 2022»

425

455

457

UM6
7-NR-60-25

UM7
7-NR-40-30

UM4
18-NR-80-20

UM6
7-NR-60-25

149-036

149-131

149-047

UM7
7-NR-60-25

UM6
7-NR-60-25

UP1
19-NR-NR-RE
OAP Bel Air

149-004

149-004

UM1
7-NR-60-25

UM6
7-NR-60-25

UM4-6
19-NR-RE-RE

149-006

149-025

UIC1
15-NR-50-20

UM4-9
19-NR-RE-RE

UM4-6
24-NR-RE-RE

149-004

488

456

Echelle 1/2500 (1cm=25m)

«Origine DGFIP Cadastre © Droits de l'Etat réservés ® 2022»

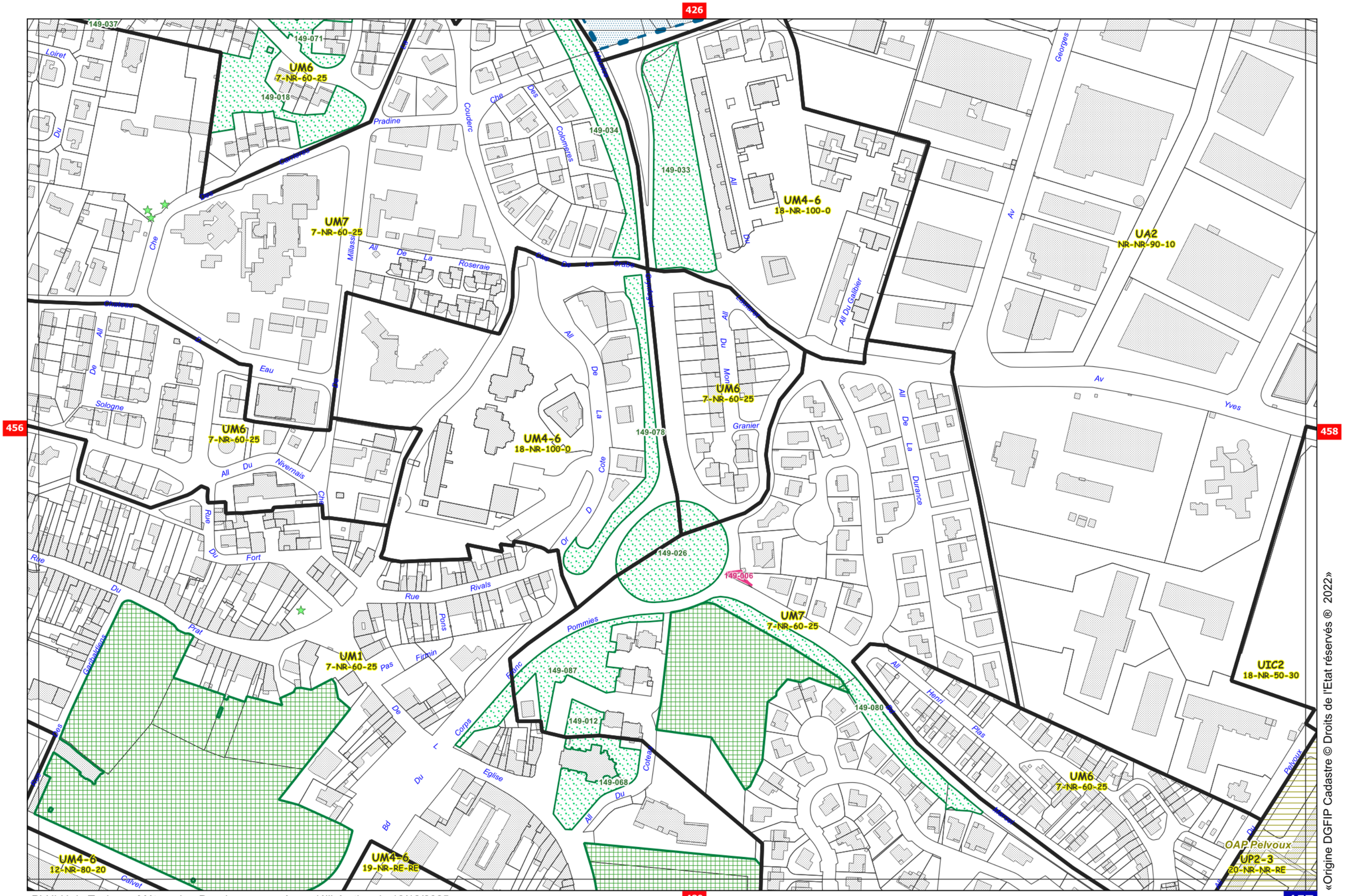

«Origine DGFIP Cadastre © Droits de l'Etat réservés ® 2022»

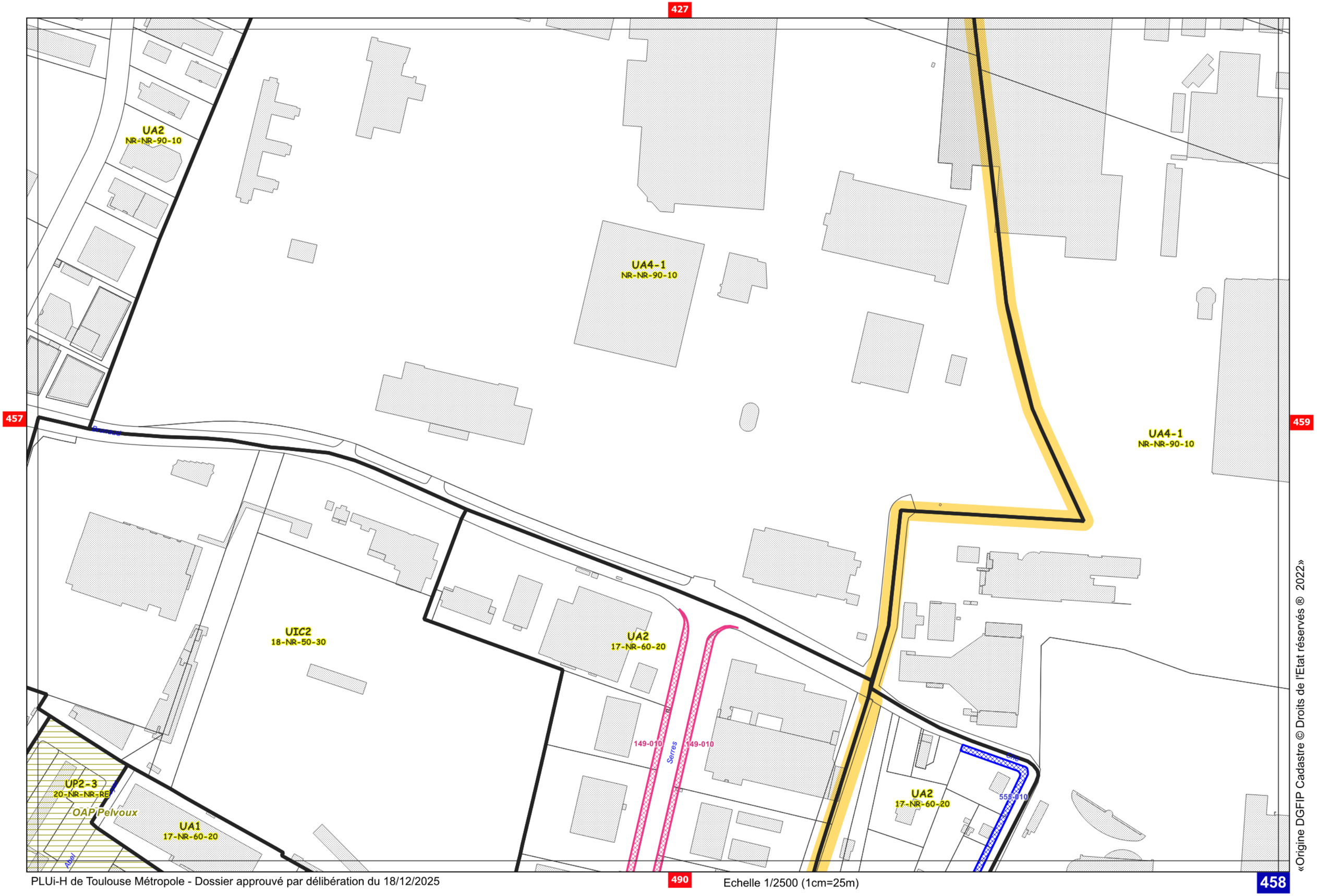

PLUi-H de Toulouse Métropole - Dossier approuvé par délibération du 18/12/2025

Echelle 1/2500 (1cm=25m)

«Origine DGFIP Cadastre © Droits de l'Etat réservés ® 2022»

428

458

460

UA4-1
NR-NR-90-10

491

459

PLUi-H de Toulouse Métropole - Dossier approuvé par délibération du 18/12/2025

Echelle 1/2500 (1cm=25m)

«Origine DGFIP Cadastre © Droits de l'Etat réservés ® 2022»

429

UA4-1
NR-NR-90-10

459

UA4-1
NR-NR-90-10

461

UA1
NR-NR-90-10

UA1
NR-NR-90-10

492

460

«Origine DGFIP Cadastre © Droits de l'Etat réservés ® 2022»

Echelle 1/2500 (1cm=25m)

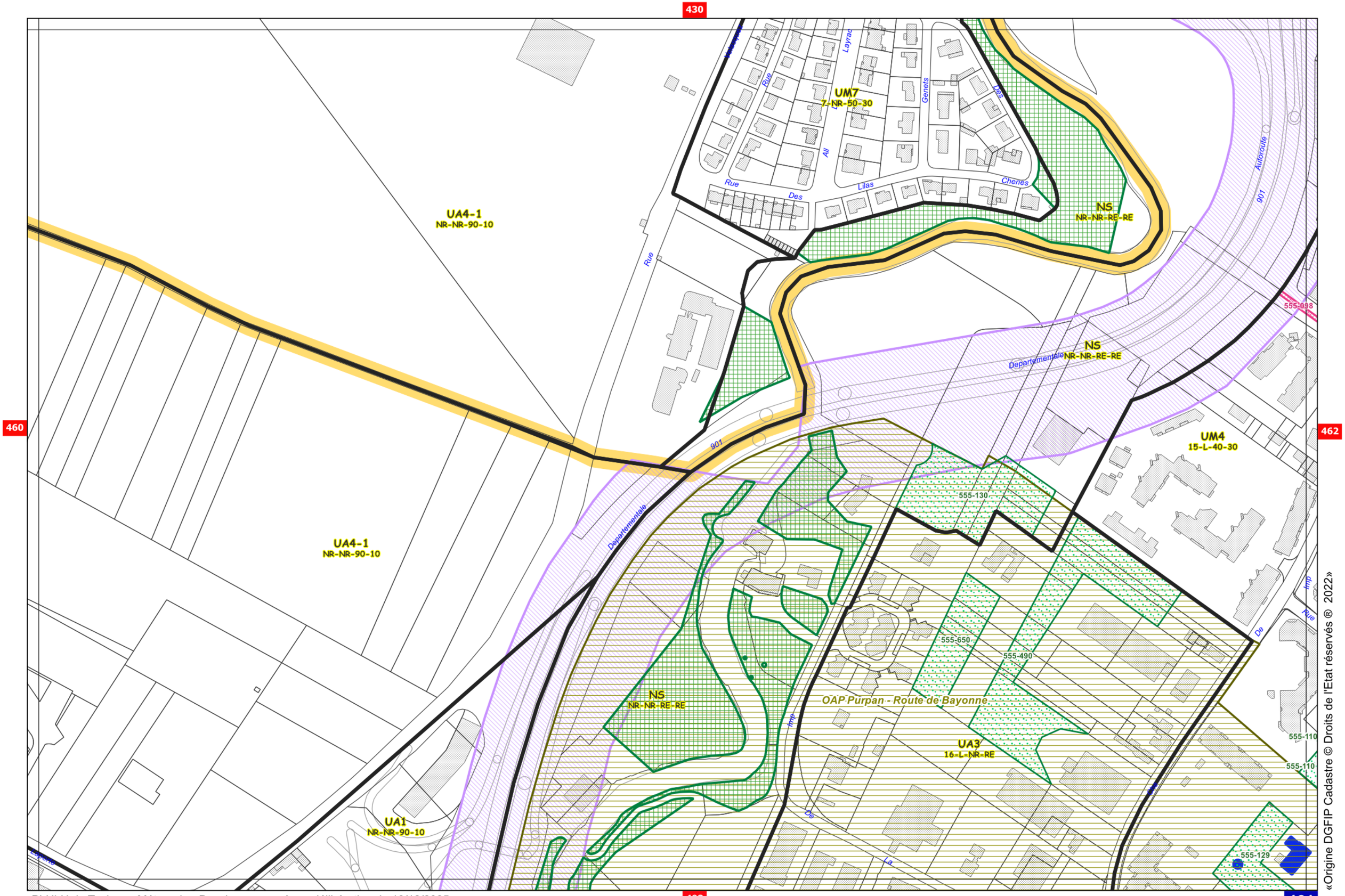

«Origine DGFIP Cadastre © Droits de l'Etat réservés ® 2022»

Echelle 1/2500 (1cm=25m)

UM4
15-L-40-30

555-201

555-098

UM6-3
9-L-30-30

UM4
19-L-30-30

UIC1
16-L-NR-RE

555-231

UM4
19-L-30-30

UM4
15-L-50-30

UP1
15-L-50-30

UP1
24-L-50-30

OAP Job2

UM4
15-L-50-30

UM4
19-L-50-30

NS
NR-NR-RE-RE

UM4
21-L-40-40

555-025

NL
NR-NR-RE-RE

555-113

555-034

UM6-3
9-L-30-30

555-034

UM4
15-L-40-30

555-022

555-110

UM4
15-L-30-30

UIC1
24-NR-NR-RE

OAP Purpan - Route de Bayonne

555-129

Rue Mathieu Lanes

Romaines

Purpan

Cauterets

Casselardit

Evian

Vittel

Barbazan

Bourboule

Espagno

Guy

Av Du Pr

Rue Du Velay

Rue Du Vivarais

Rue Du Charolais

Rue Du Cevenne

Rue Du Pere

Rue Du All Firmin Boisset

Rue Pomier

Rue Flambere

Rue Jean

Rue Carlos Gardel

Rue Imp Carlos Gardel

Rue Imp Louis Tharaud

Rue Jean Espitalier

Rue Jean Imp

Rue Jean Voltis

Rue De

Rue D

Rue De La

Rue De Vals

Rue De Bourboule

Rue De Barbazan

Rue De Vittel

Rue De Evian

Rue De Casselardit

Rue De Espagno

Rue De Guy

Av Du Pr

Av Des Arenes

Av Des Romaines

Rue Des All Du Velay

Rue Des All Du Vivarais

Rue Des All Du Charolais

Rue Des All Du Cevenne

Rue Des All Du Pere

Rue Des All Du All Firmin Boisset

461

463

494

462

Echelle 1/2500 (1cm=25m)

«Origine DGFIP Cadastre © Droits de l'Etat réservés ® 2022»

UP1
15-L-50-30

UM6-2
6-NR-50-30

UM4
15-L-50-30

UM6-2
9-L-50-30

UIC1
NR-NR-NR-RE

UM6-3
6-NR-50-30

UA1
16-L-NR-RE

UM4
15-L-50-30

UM4
19-L-50-30

UM6-2
9-L-50-30

UM6-2
9-L-50-30

UM6-2
12-L-50-30

UM6-2
12-L-50-30

UM4
22-L-50-30

NS
NR-NR-RE-RE

NL
NR-NR-RE-RE

NS
NR-NR-RE-RE

OAP Job

555-440
555-230
555-176
555-075
555-056
555-050
555-483

Delibes
Rue Pablo Casals
Rue Maurice Des Peupliers
Rue Victor Duruy
Rue Des Dahlias
Rue Des Petunias
Rue Des Troènes
Rue Des Tricots
Rue Des Sports
Rue Des Tropiques
Rue Des Tziganes
Rue Des Tziganes
Rue Des Tziganes

433

463

465

496

464

UM6-3
6-NR-50-30

UA1
16-L-NR-RE

UA3
16-L-NR-RE

UM4
15-L-50-30

UA4-12
16-L-NR-RE

NS
NR-NR-RE-RE

UM6-3
7-L-50-30

UM6-3
12-L-50-30

UM4
15-L-50-40

UM6-2
9-L-40-30

UA4-4
22-NR-NR-RE

UM4
17-L-50-25

UM4
15-L-50-30

UM6-3
17-L-50-30

UM3
12-L-50-30

UM4
21-L-50-25

15.5
12.5
12.5
12.5
12.5

555-120
555-199
555-120
555-488

Rue Jean Philippe
Rue De Serp
Rue Louis Che
Che De La Pescadoure
Rue Henri Matisse
Rue Che
Rue Che
Rue Emmanuel Chabrier
Rue Che
Rue
Imp De Suisse
Rue
Rue Fontanade
Rue Lassalle
Rue De Lausanne
Rue De Zurich
Rue De Bayde
Rue
Rue Henri Docquiert
Rue Cecile Brunschvicg
Rue Philippe Wolff
Rue Anna Politkovskaia
Rue Charles Fourier
Rue Charles Gounod
Imp Roland Garros
Imp De L
Rue Du Sang
Rue De Serp
Av Du General
Av
Rue
Autoroute 620 Mendelssohn

Echelle 1/2500 (1cm=25m)

«Origine DGFIP Cadastre © Droits de l'Etat réservés ® 2022»

434

464

466

UM6-3
12-L-50-30

UM6-2
9-L-40-30

UM4
15-L-50-40

UM2
15-4/3-50-30

UM4
19-L-50-30

UM2
9-4/3-50-30

UM6-2
12-L-50-30

NS
NR-NR-RE-RE

UM4
17-L-50-25

UIC1
40-NR-NR-RE

UM1-3
17-RE-RE-RE

UM4
17-4/3-70-RE

NL
NR-NR-RE-RE

UIC1
17-4/3-NR-RE

UM1-3
17-RE-RE-RE

UM2
15-4/3-50-30

555-288

555-094

555-227

Rue Michel De Sainte Henriette Eliane Lucille Blanche Dunkerque Du Av Des Sicard Minimes Abbe La Maignan Barbot Chausses Emmanuel Parmentier Devotine Marquette Pierre De Aragon Georges Guynemer Condorcet Professeur Du Gutenberg Jammes Tananarive Honest Saint Dominique Vauban Grece Alexandre Honore Casanova Cabanel Balance Godolin Arnaud Molles Ernest Merimee Mas

497

Echelle 1/2500 (1cm=25m)

465

PLUi-H de Toulouse Métropole - Dossier approuvé par délibération du 18/12/2025

«Origine DGFIP Cadastre © Droits de l'Etat réservés ® 2022»

435

465

467

498

466

UM4
19-L-50-30

UM6-2
12-L-50-30

UM2
9-4/3-50-30

UM2
15-4/3-50-30

UM4
19-L-50-30

555-487

555-065

555-212

UP1
60-NR-NR-RE

UM4
30-L-NR-RE

UM4
15-L-50-30

OAP Grand Matabiau

UP1
60-NR-NR-RE

UP1
15-4/3-50-20

OAP Lapujade

UM3
9-L-50-25

NS
NR-NR-RE-RE

UM4
19-L-50-30

UP1
35-NR-NR-RE

UM3
9-L-50-20

UM4
30-L-50-30

UM1-3
17-RE-RE-RE

NAL1
RE-NR-RE-RE

UM4
15-L-50-30

Rue De Belleville
Rue Du Sergent Ginesty
Rue De Noriac
Rue De Naples
Rue De Turin
Rue Du Docteur Paul Pugos
Rue Joubert
Rue Lapujade
Rue De Chateaudun
Rue Du Printemps
Rue Ingres
Rue Hilaire Escudié
Rue Saint Romain
Rue Roziers
Rue Concorde
Rue Jany
Rue Orléans
Rue Alessandro Colomb
Rue Christophe Vallat
Rue Franc
Rue Saint Rivet
Rue Lyon
Rue Du Docteur Joubert
Rue Du Docteur Rene
Rue De Chabanon
Rue De Meaux
Rue De Mere Elise
Rue De Marcq
Rue De Louis
Rue De Pierre
Rue De Aquitaine
Rue De Marquestau
Rue De Jean
Rue De Turnis
Rue De Collignon
Rue De Chemin
Rue De Francois
Rue De Passerelle
Rue De Cazaneuve
Rue De Chemin
Rue De Avenue
Rue De Avenue
Rue De Avenue

436

466

468

499

467

UM3 9-L-50-25

UM3 15-L-50-20

UM3 18-L-50-20

UM6-3 9-L-40-35

UA2 22-L-60-RE

UM4 27-L-50-30

UM4 15-L-50-30

UM4 18-L-50-30

UM6-2 9-L-40-30

UM4 40-NR-50-30

UM4 24-NR-40-35

UM4 30-L-50-30

UM4 21-NR-NR-RE

UM4 15-L-40-35

UP1 35-NR-NR-RE

UP1 27-NR-NR-RE

OAP Grand Matabiau

OAP Guillaumet

555-035

555-154

555-480

555-482

555-481

555-079

555-244

Louis Bétellie

Rue Masse

Rue Bonnefoy

Rue Albert

Rue Sorel

Rue Jean Aicard

Rue De Pas

Rue De Verone

Rue Faubourg Philos

Rue Saint Perricle

Rue Louis Armagnac

Rue Arago

Rue Jean Favier

Rue Du Colonel Toussaint

Rue De L'Aviation

Rue Francois Aubry

Rue Du Sergent Nicolleau

Rue Saint Rene

Rue De Rue

Rue Rosette

Rue Du Mal Joffre

Rue Petit Frederic

Rue Marechal Lyautey

Rue Du Marechal Joffre

Rue Homere

Rue Francois Mansart

Rue Jean Jacques Rousseau

Rue Voltaire

Rue Perrault

Rue Des Redoutes

Rue De La Chaumiere

Av Du Cdt Caravelle

Av Yves Brunaud Leon Blum

Av Yves Brunaud

Av Du Cdt Caravelle

Av Jolimont

Av Jolimont Cremier

Av Jolimont Cremier Taillandier

Av Jolimont Cremier Taillandier Cassou

Av Jolimont Cremier Taillandier Cassou Esp Brunaud Yves

Av Jolimont Cremier Taillandier Cassou Esp Brunaud Yves Av

Av Jolimont Cremier Taillandier Cassou Esp Brunaud Yves Av Imp Andre Lartigue

Av Jolimont Cremier Taillandier Cassou Esp Brunaud Yves Av Imp Andre Lartigue Baillaud

Av Jolimont Cremier Taillandier Cassou Esp Brunaud Yves Av Imp Andre Lartigue Baillaud Benjamin

Av Jolimont Cremier Taillandier Cassou Esp Brunaud Yves Av Imp Andre Lartigue Baillaud Benjamin Rue

Av Jolimont Cremier Taillandier Cassou Esp Brunaud Yves Av Imp Andre Lartigue Baillaud Benjamin Rue Av Montesquieu Sandie Tarrant Gabriel Axel Et Jonathan Laurent

Av Jolimont Cremier Taillandier Cassou Esp Brunaud Yves Av Imp Andre Lartigue Baillaud Benjamin Rue Av Montesquieu Sandie Tarrant Gabriel Axel Et Jonathan Laurent Cheminots

Av Jolimont Cremier Taillandier Cassou Esp Brunaud Yves Av Imp Andre Lartigue Baillaud Benjamin Rue Av Montesquieu Sandie Tarrant Gabriel Axel Et Jonathan Laurent Cheminots Rue Des Redoutes

Av Jolimont Cremier Taillandier Cassou Esp Brunaud Yves Av Imp Andre Lartigue Baillaud Benjamin Rue Av Montesquieu Sandie Tarrant Gabriel Axel Et Jonathan Laurent Cheminots Rue Des Redoutes Av Jolimont

Av Jolimont Cremier Taillandier Cassou Esp Brunaud Yves Av Imp Andre Lartigue Baillaud Benjamin Rue Av Montesquieu Sandie Tarrant Gabriel Axel Et Jonathan Laurent Cheminots Rue Des Redoutes Av Jolimont Rue Jolimont

«Origine DGFIP Cadastre © Droits de l'Etat réservés ® 2022»

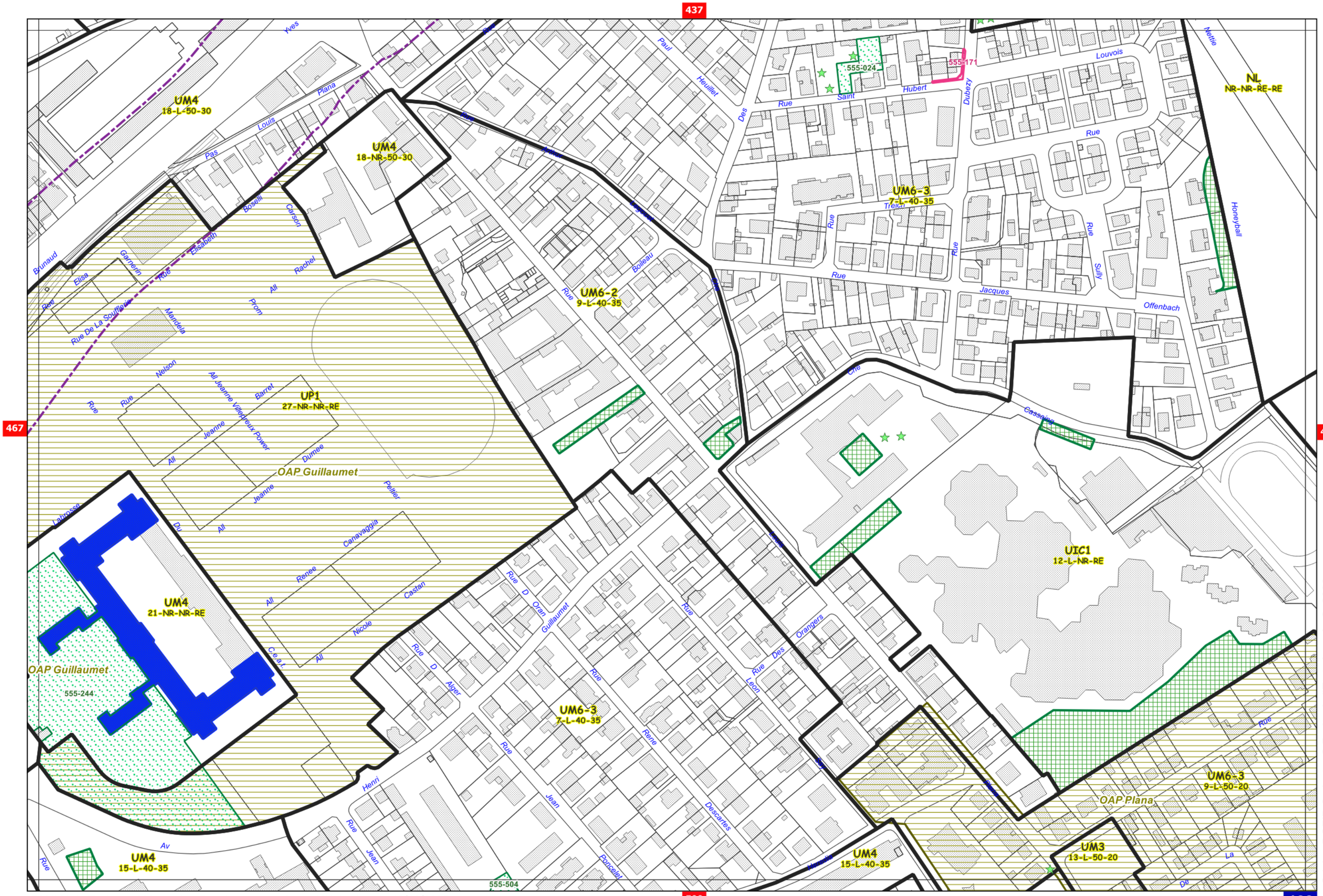

«Origine DGFIP Cadastre © Droits de l'Etat réservés ® 2022»

Echelle 1/2500 (1cm=25m)

438

468

470

501

469

UIC1
10-NR-NR-RE

UIC1
12-L-NR-RE

UIC1
NR-NR-50-RE

NS
NR-NR-RE-RE

NL
NR-NR-RE-RE

NL
NR-NR-RE-RE

NL
NR-NR-RE-RE

UM10
15-L-50-20

OAP Plana

UM6-3
9-L-50-20

UM10
12-L-50-20

UA1
13-NR-50-25

UM6-2
12-NR-45-30

044-023

044-086

Autoroute

61

All

Marie

La

Pech

De

Calages

Kanokogi

Rena

Joseph

Francois

Unhassobiscay

Babe

PLUi-H de Toulouse Métropole - Dossier approuvé par délibération du 18/12/2025

Echelle 1/2500 (1cm=25m)

«Origine DGFIP Cadastre © Droits de l'Etat réservés ® 2022»

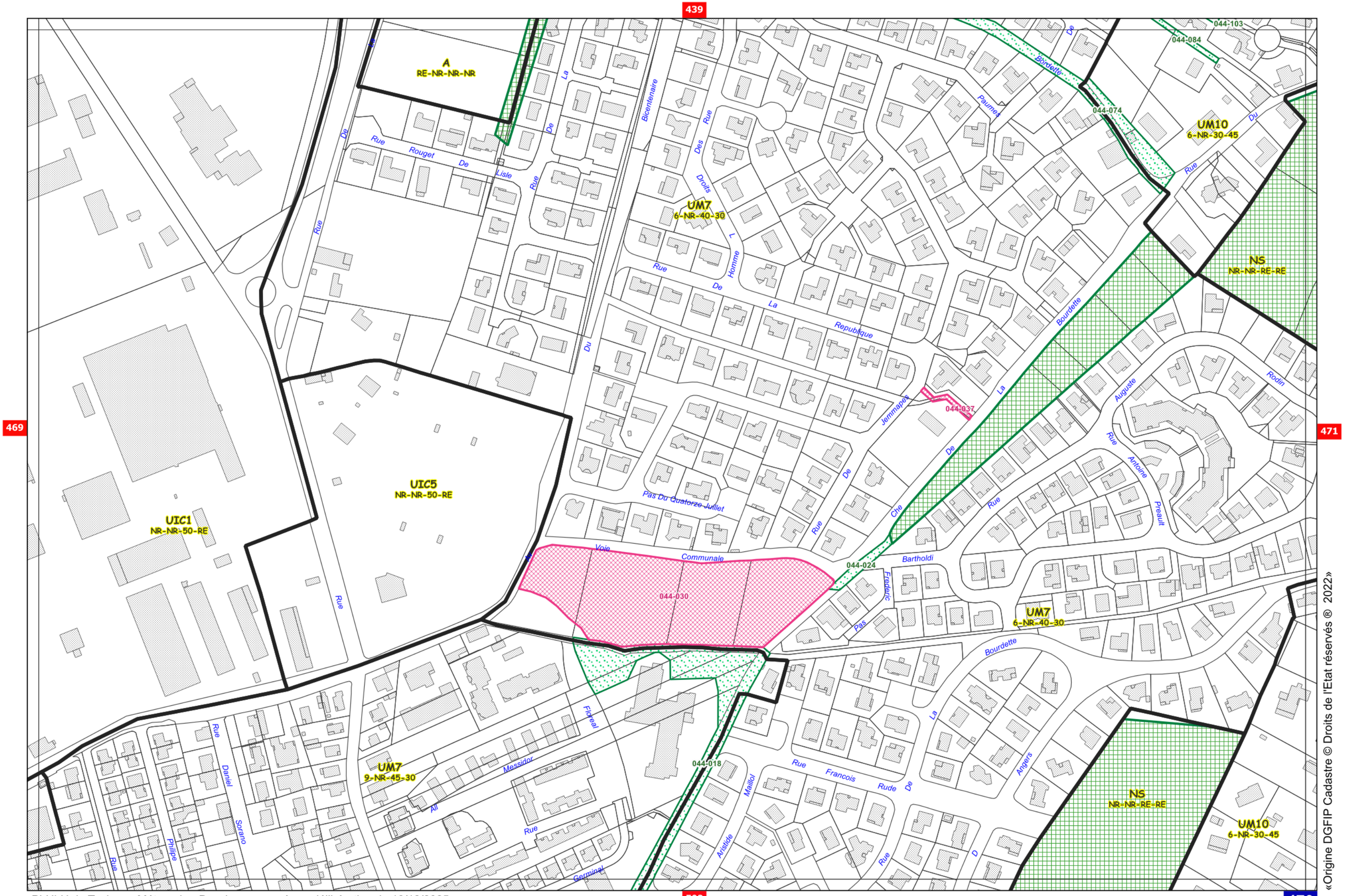

«Origine DGFIP Cadastre © Droits de l'Etat réservés ® 2022»

Echelle 1/2500 (1cm=25m)

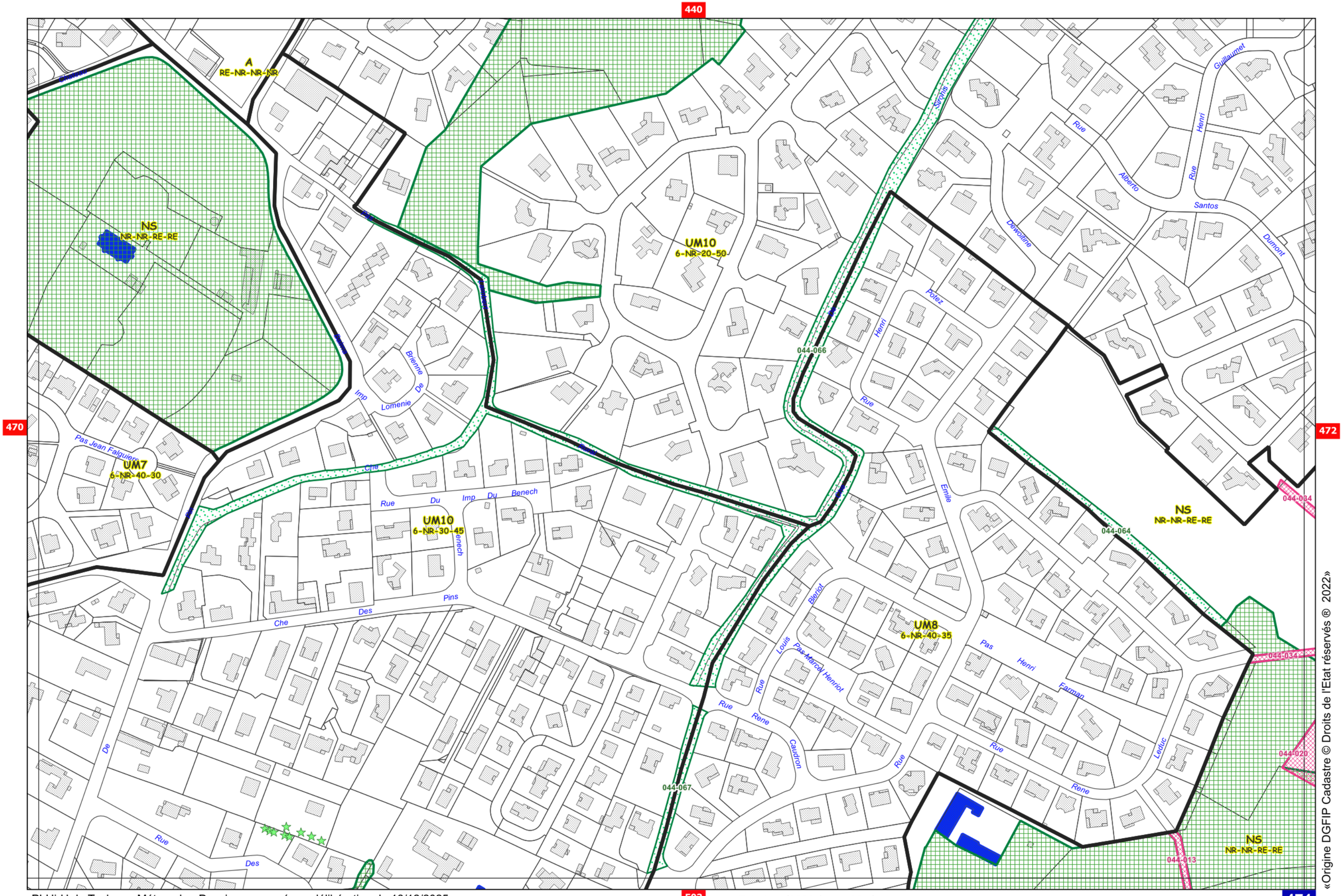

PLUi-H de Toulouse Métropole - Dossier approuvé par délibération du 18/12/2025

Echelle 1/2500 (1cm=25m)

«Origine DGFIP Cadastre © Droits de l'Etat réservés ® 2022»

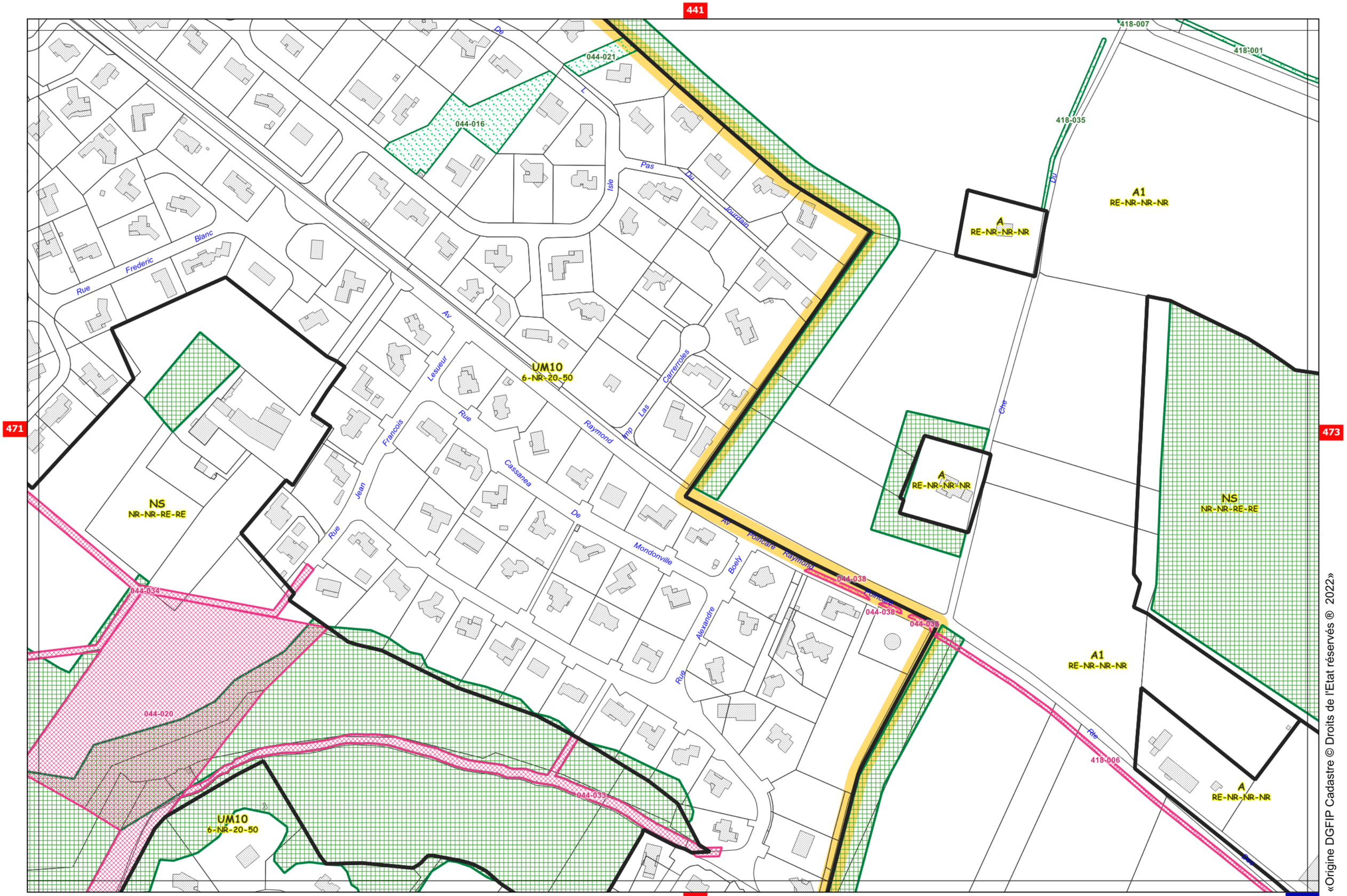

«Origine DGFIP Cadastre © Droits de l'Etat réservés ® 2022»

Echelle 1/2500 (1cm=25m)

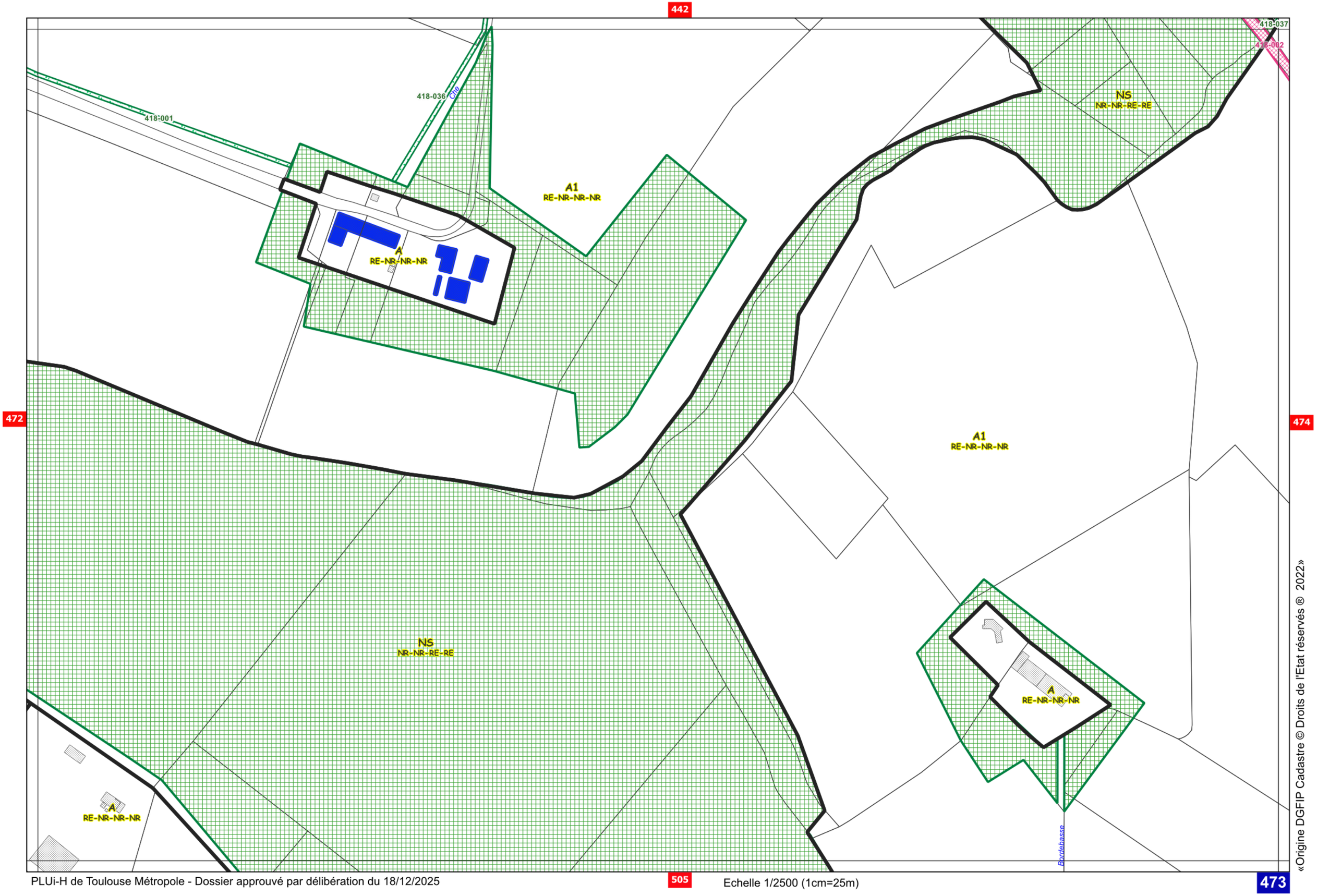

«Origine DGFIP Cadastre © Droits de l'Etat réservés ® 2022»

Echelle 1/2500 (1cm=25m)

443

473

475

418-037

418-012

418-002

418-038

418-034

418-005

355-049

355-048

355-003

355-081

Rte

De

Mouyssaguese

Lagarde

A1
RE-NR-NR-NR

A
RE-NR-NR-NR

NS
NR-NR-RE-RE

«Origine DGFIP Cadastre © Droits de l'Etat réservés ® 2022»

444

474

476

NS
NR-NR-RE-RE

NS
NR-NR-RE-RE

A
RE-NR-NR-NR

355-059

355-051

355-050

Caussou

NS
NR-NR-RE-RE

355-047

A
RE-NR-NR-NR

Che

Che

355-046

Du

355-075

UM9
8-NR-40-40

Rue

Du

Pin

Tournesols

Pin

355-038

Des

Rue

NS
NR-NR-RE-RE

355-037

355-081

«Origine DGFIP Cadastre © Droits de l'Etat réservés ® 2022»

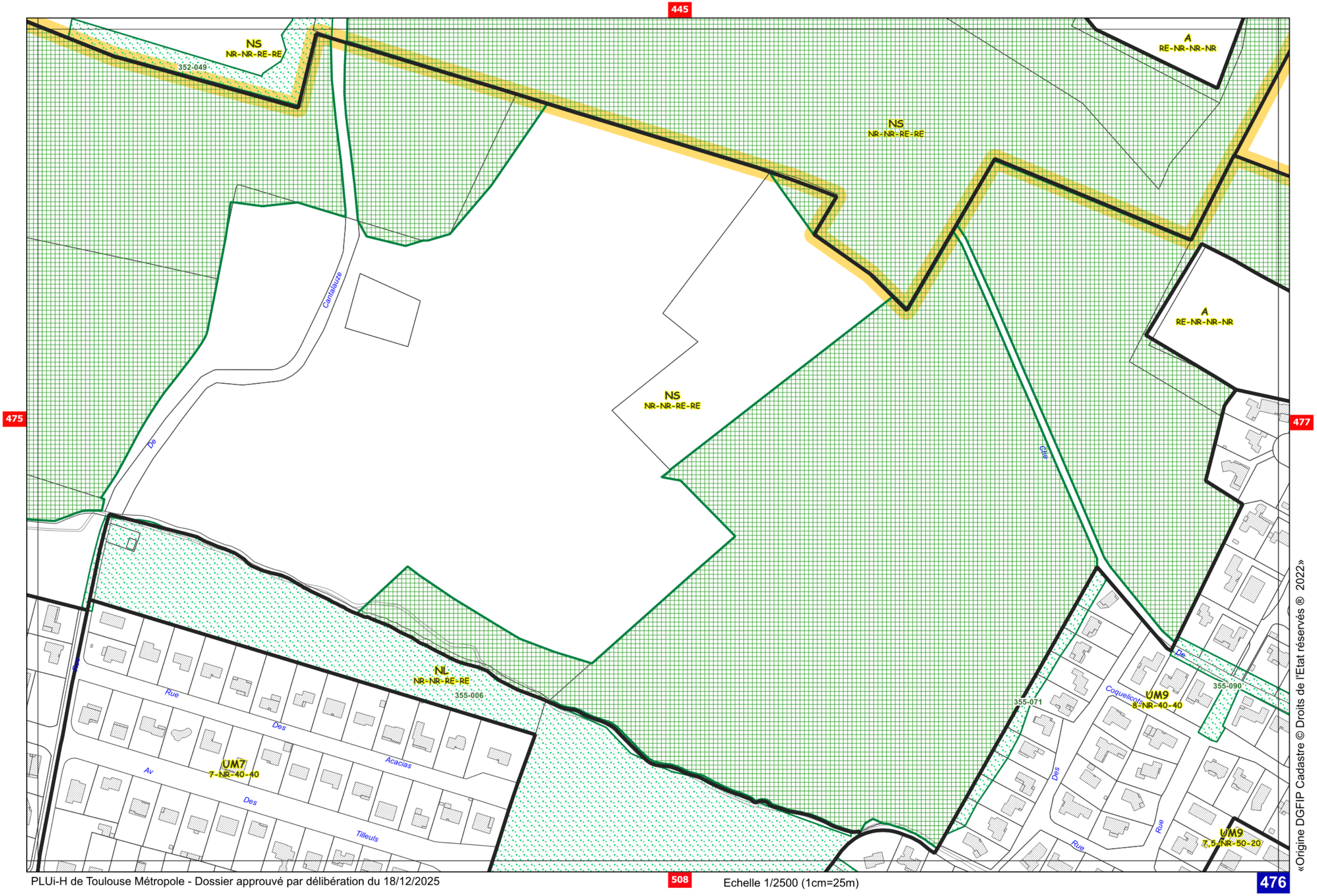

«Origine DGFIP Cadastre © Droits de l'Etat réservés ® 2022»

Echelle 1/2500 (1cm=25m)

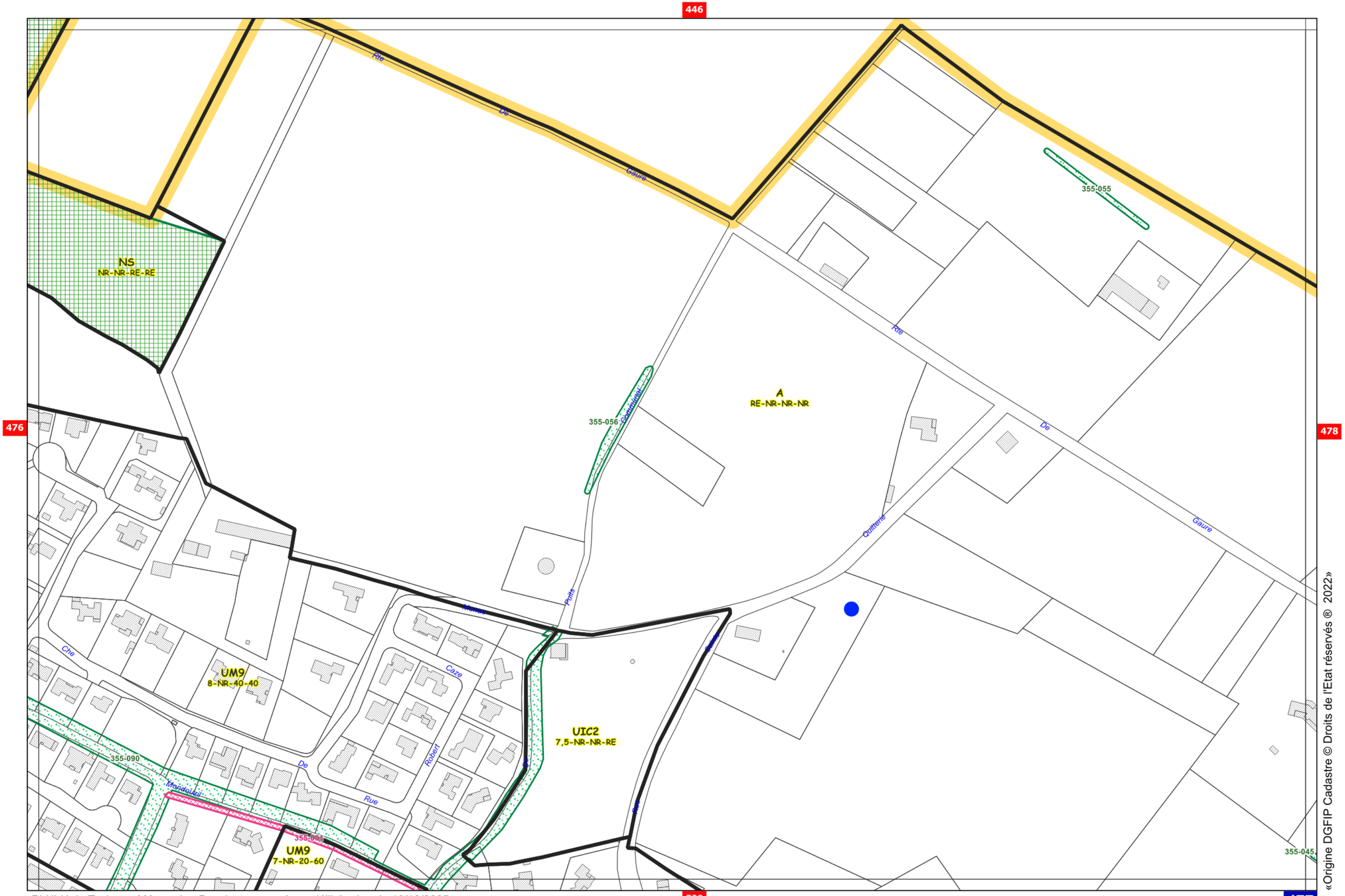

«Origine DGFIP Cadastre © Droits de l'Etat réservés ® 2022»

Echelle 1/2500 (1cm=25m)

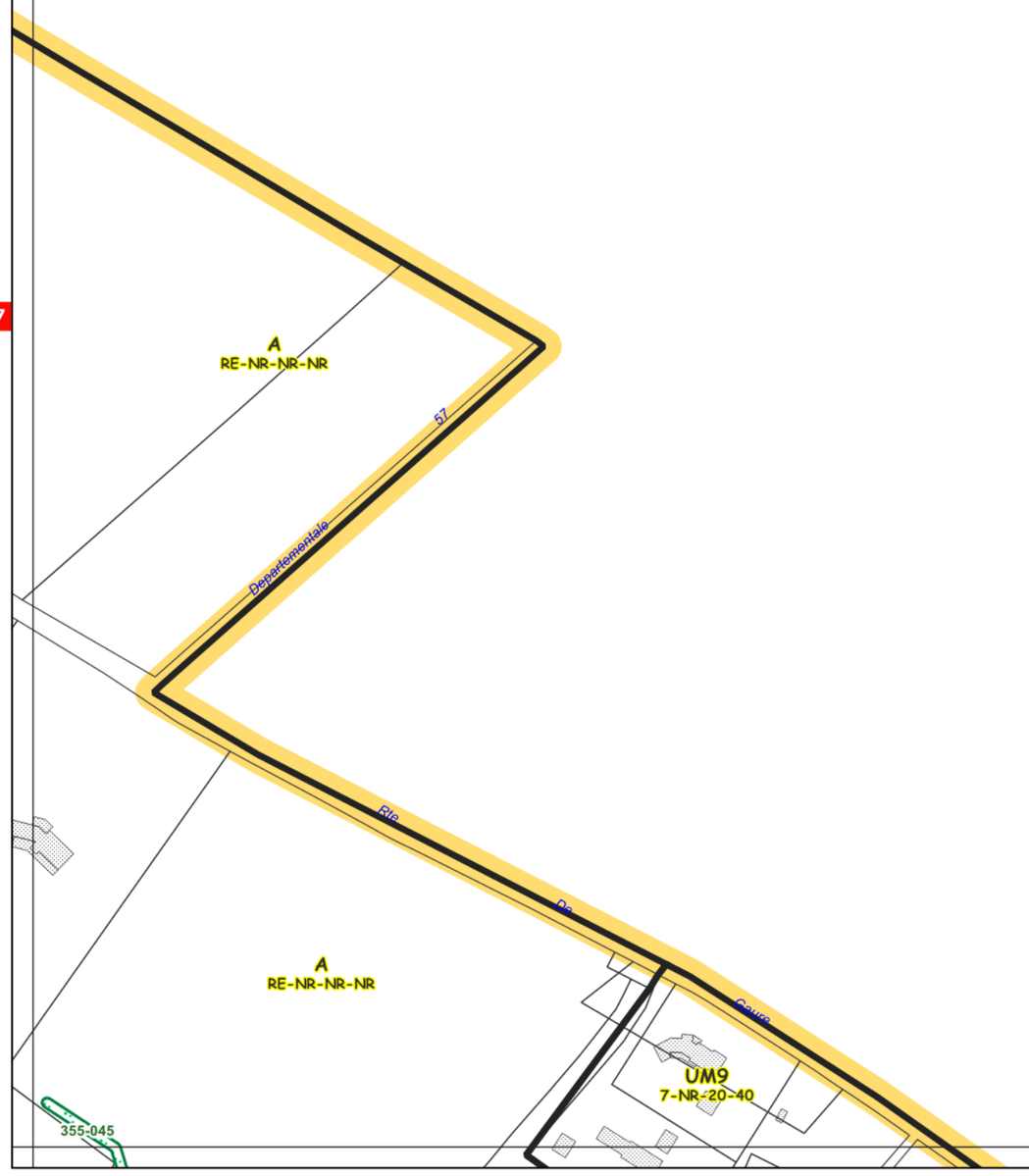

«Origine DGFIP Cadastre © Droits de l'Etat réservés ® 2022»

478

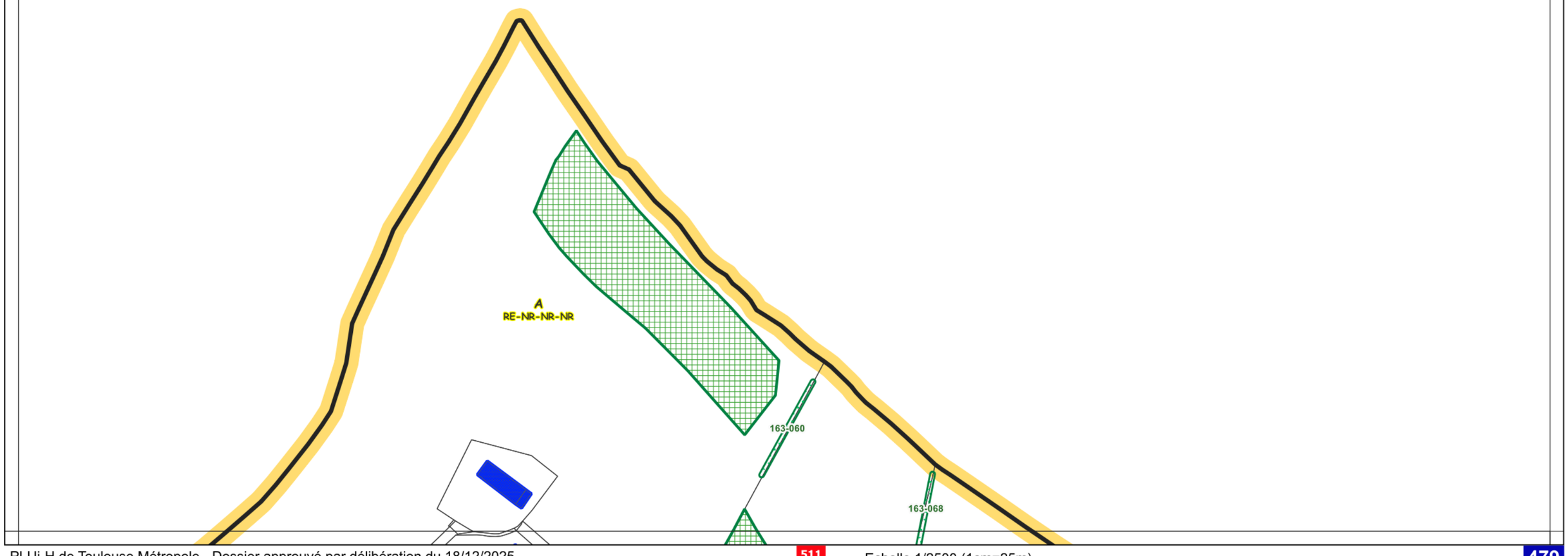

«Origine DGFIP Cadastre © Droits de l'Etat réservés ® 2022»

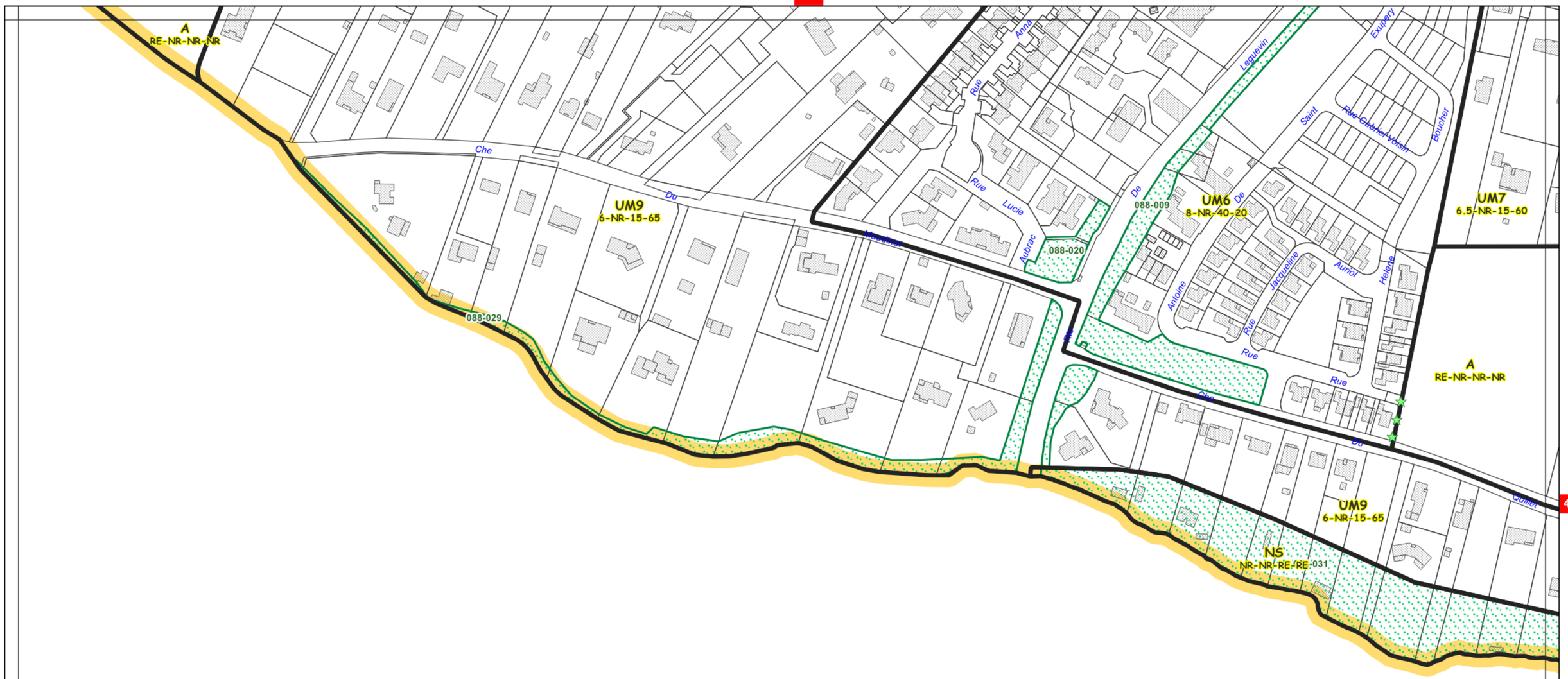

«Origine DGFIP Cadastre © Droits de l'Etat réservés ® 2022»

449

480

482

513

481

UM7
6.5-NR-15-60

088-005

A
RE-NR-NR-NR

UM9
6-NR-15-65

UA1
9-NR-50-10

UA3
9-NR-50-10

A
RE-NR-NR-NR

UM9
6-NR-15-65

NS
NR-NR-RE-RE

NAL1
RE-NR-RE-RE

NS
NR-NR-RE-RE

UM9
6-NR-15-65

088-031

NS
NR-NR-RE-RE

A
RE-NR-NR-NR

«Origine DGFIP Cadastre © Droits de l'Etat réservés ® 2022»

450

481

483

A
RE-NR-NR-NR

NS
NR-NR-RE-RE

088-030

088-031

NS
NR-NR-RE-RE

A
RE-NR-NR-NR

OAP Mesplés
AUM4A
12-NR-40-30

A
RE-NR-NR-NR

UM9
6-NR-20-70

Chemin

Mesplés

A
RE-NR-NR-NR

A
RE-NR-NR-NR

NS
NR-NR-RE-RE

UM7
7-NR-25-40

Leguevin

UM7
7-NR-25-40

De

Clos

Des

Noisettes

Rte

Imp Du Petit Mayrou

Pas Du

AUP2B-3
12-NR-60-RE
OAP Parc de l'Escalette

Leguevin

514

482

Echelle 1/2500 (1cm=25m)

«Origine DGFIP Cadastre © Droits de l'Etat réservés ® 2022»

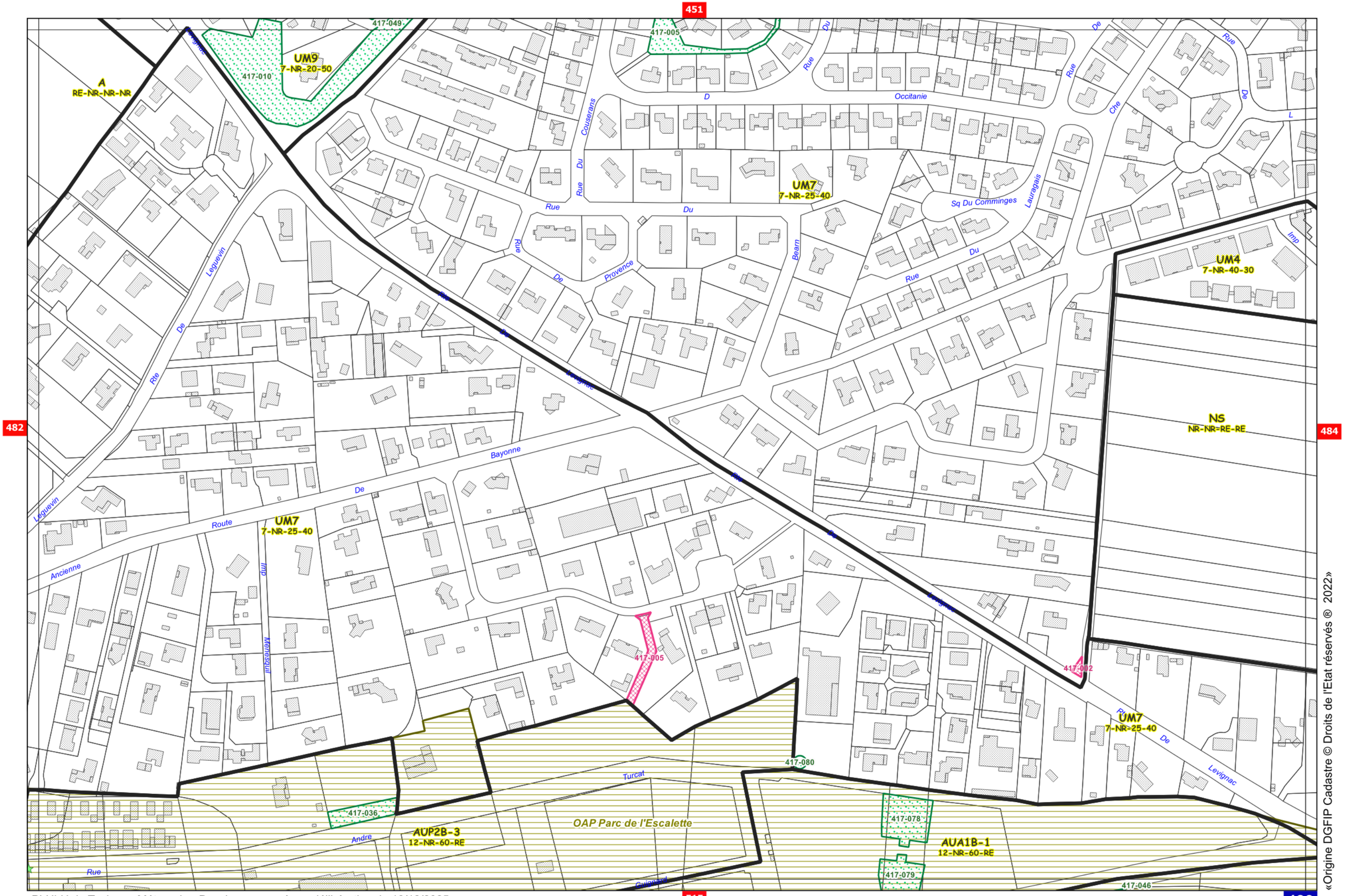

«Origine DGFIP Cadastre © Droits de l'Etat réservés ® 2022»

Echelle 1/2500 (1cm=25m)

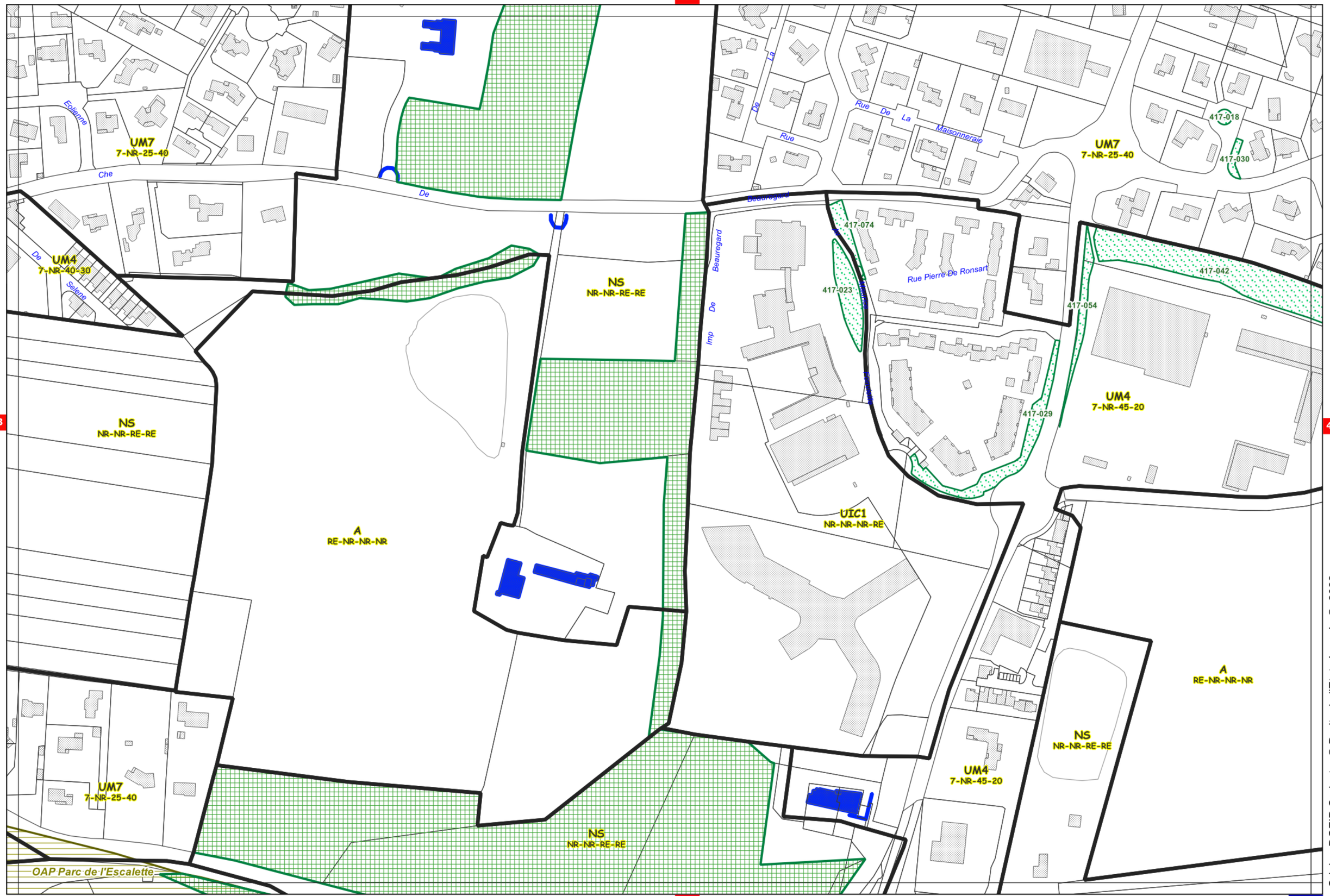

«Origine DGFIP Cadastre © Droits de l'Etat réservés ® 2022»

Echelle 1/2500 (1cm=25m)

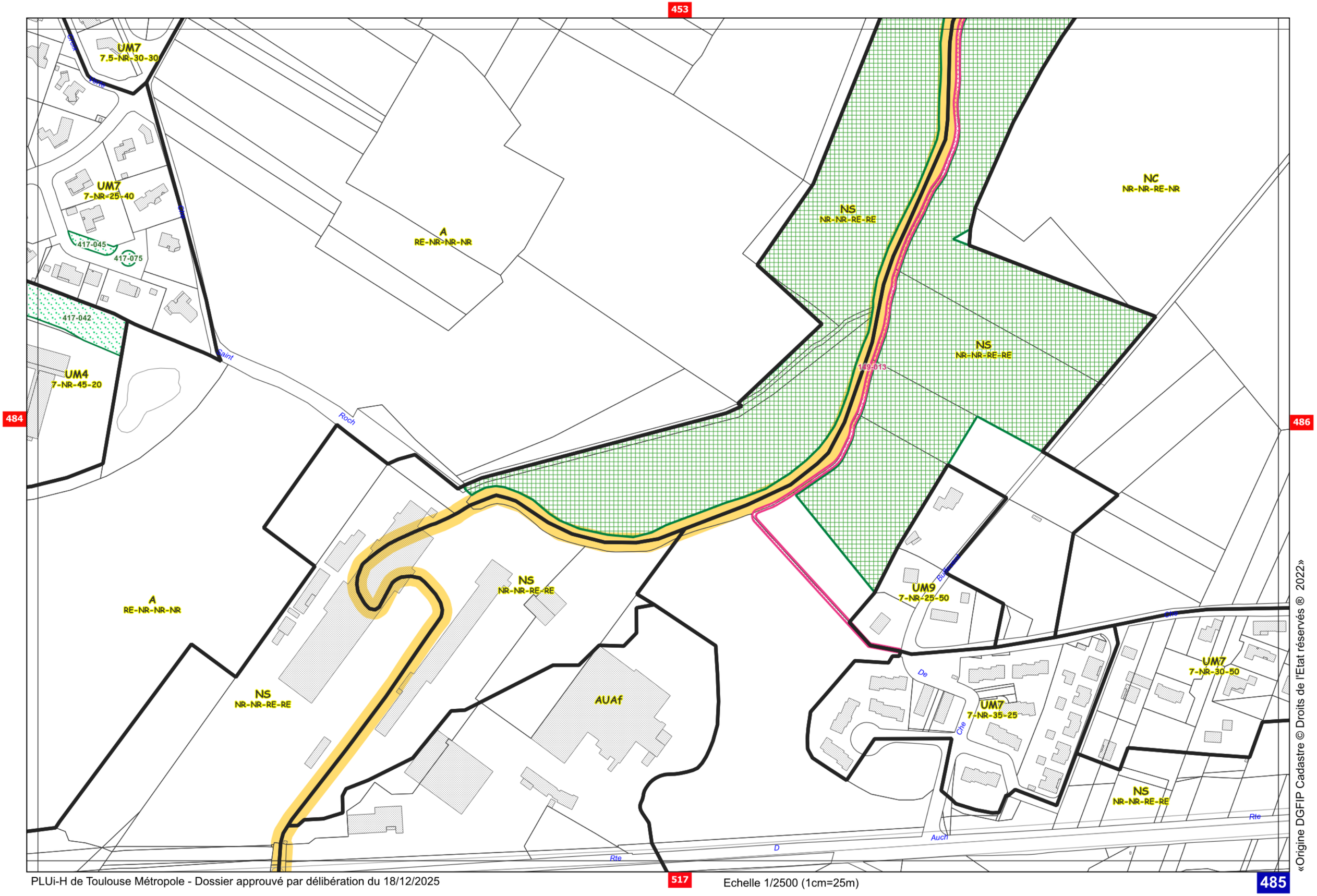

PLUi-H de Toulouse Métropole - Dossier approuvé par délibération du 18/12/2025

Echelle 1/2500 (1cm=25m)

«Origine DGFIP Cadastre © Droits de l'Etat réservés ® 2022»

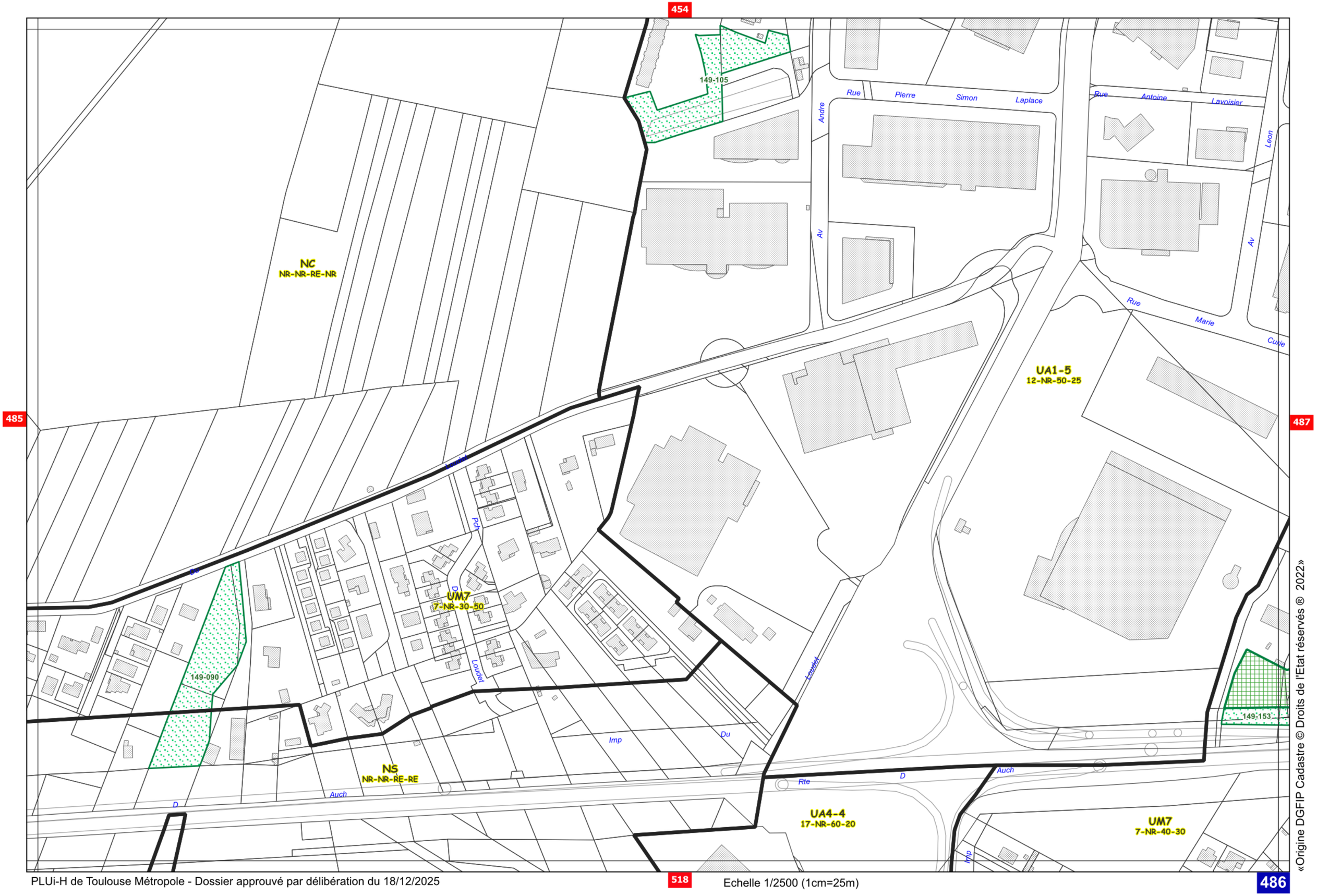

«Origine DGFIP Cadastre © Droits de l'Etat réservés ® 2022»

Echelle 1/2500 (1cm=25m)

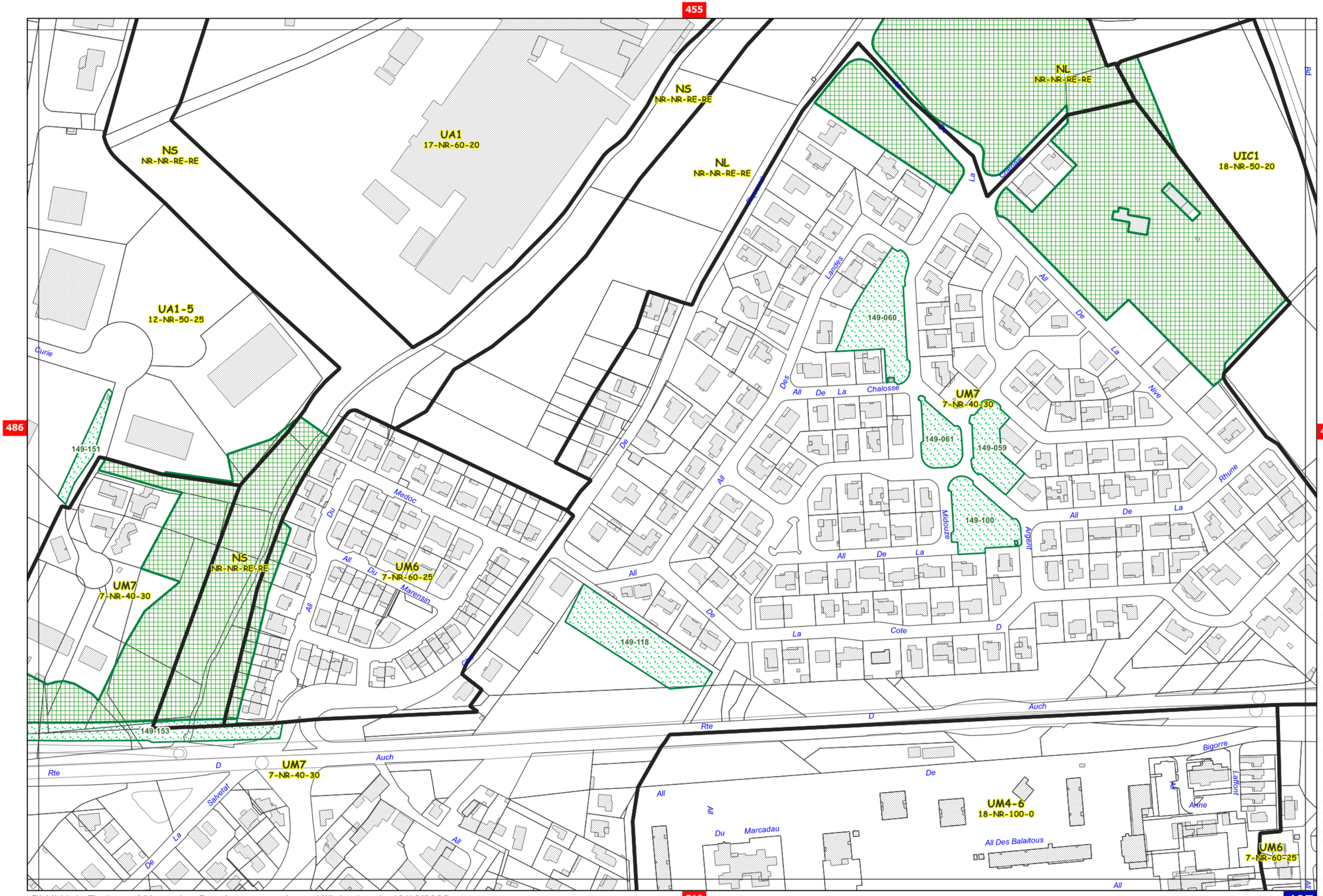

PLUi-H de Toulouse Métropole - Dossier approuvé par délibération du 18/12/2025

Echelle 1/2500 (1cm=25m)

«Origine DGFIP Cadastre © Droits de l'Etat réservés ® 2022»

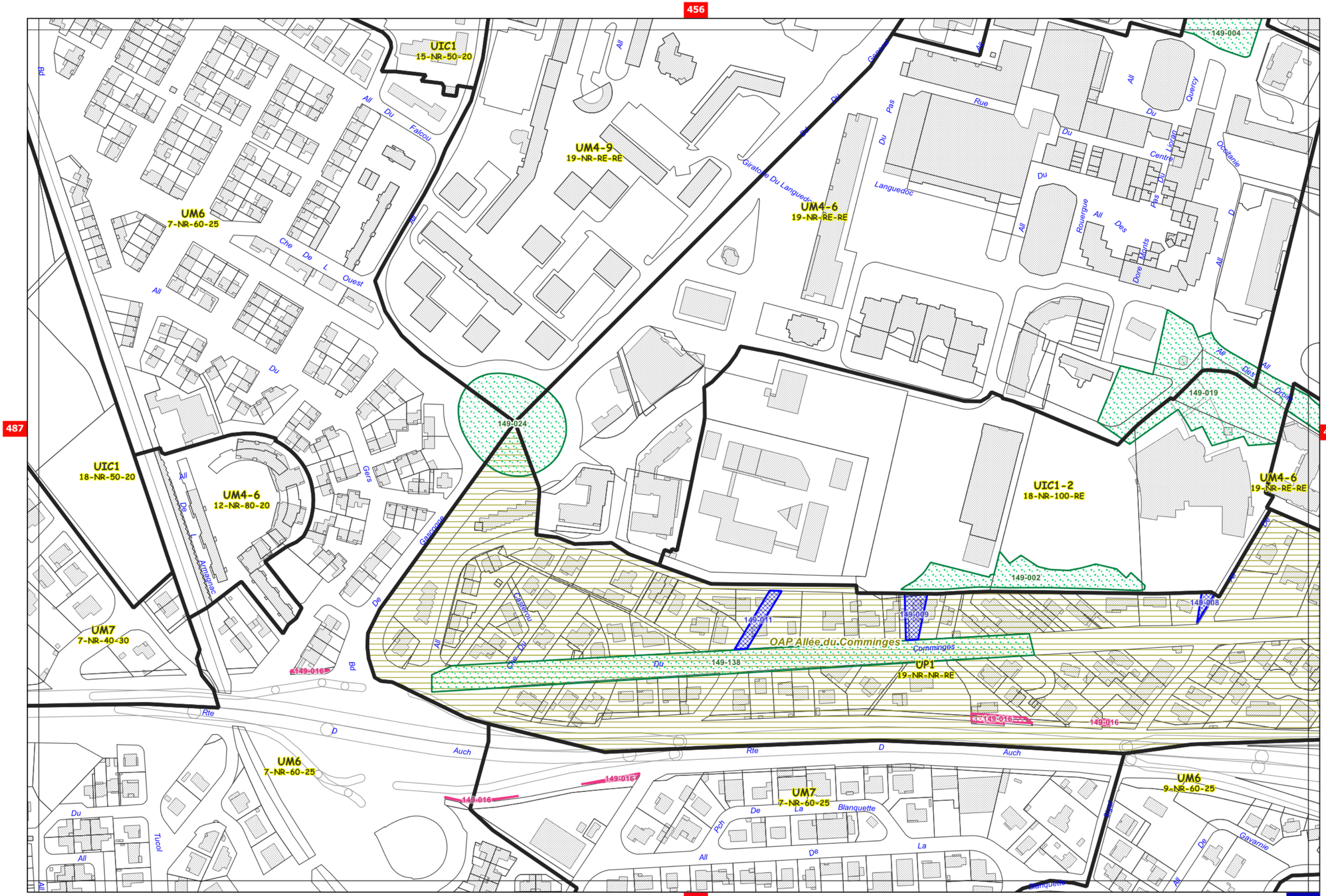

PLUi-H de Toulouse Métropole - Dossier approuvé par délibération du 18/12/2025

Echelle 1/2500 (1cm=25m)

«Origine DGFIP Cadastre © Droits de l'Etat réservés ® 2022»

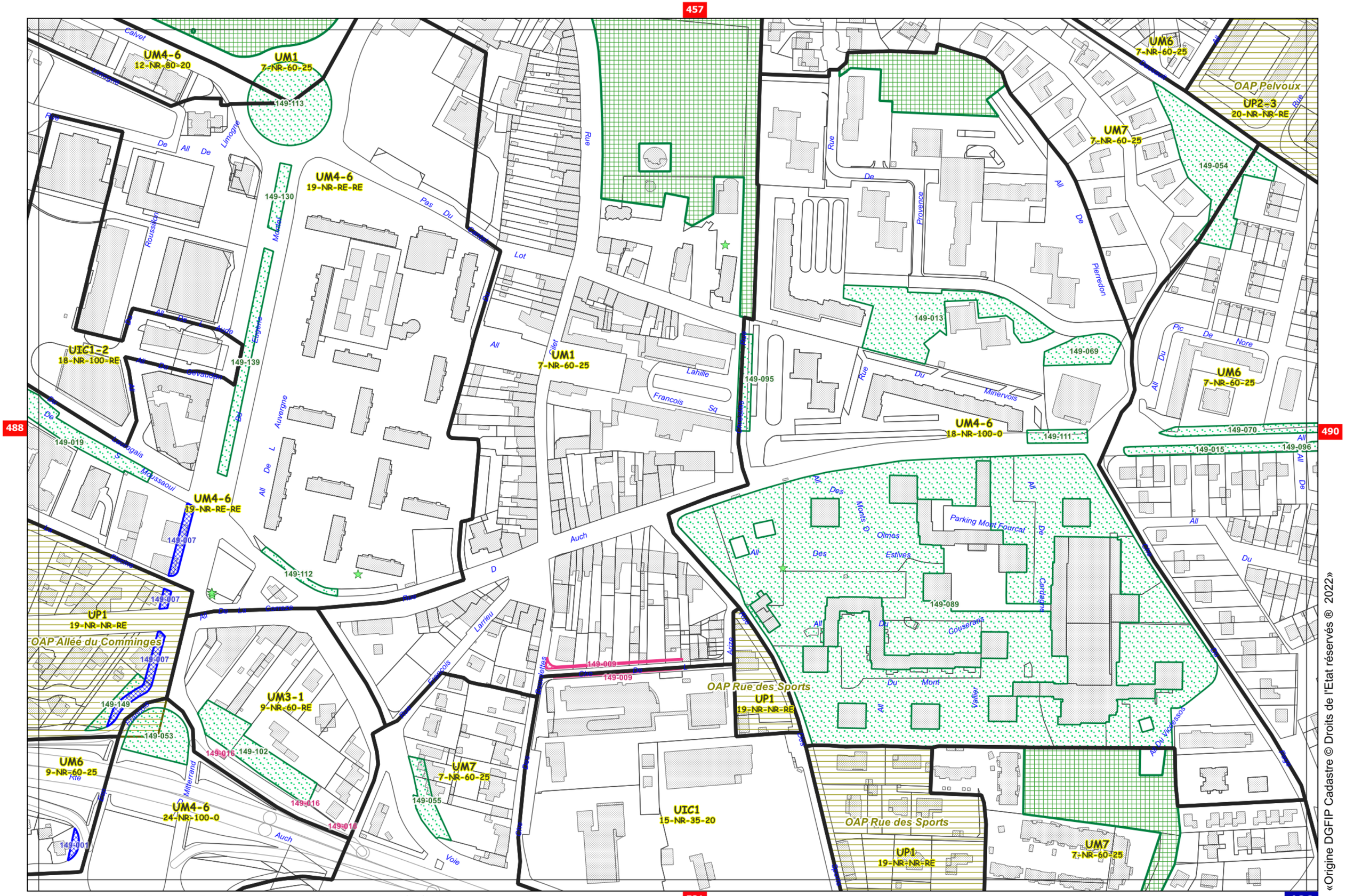

PLUi-H de Toulouse Métropole - Dossier approuvé par délibération du 18/12/2025

Echelle 1/2500 (1cm=25m)

«Origine DGFIP Cadastre © Droits de l'Etat réservés ® 2022»

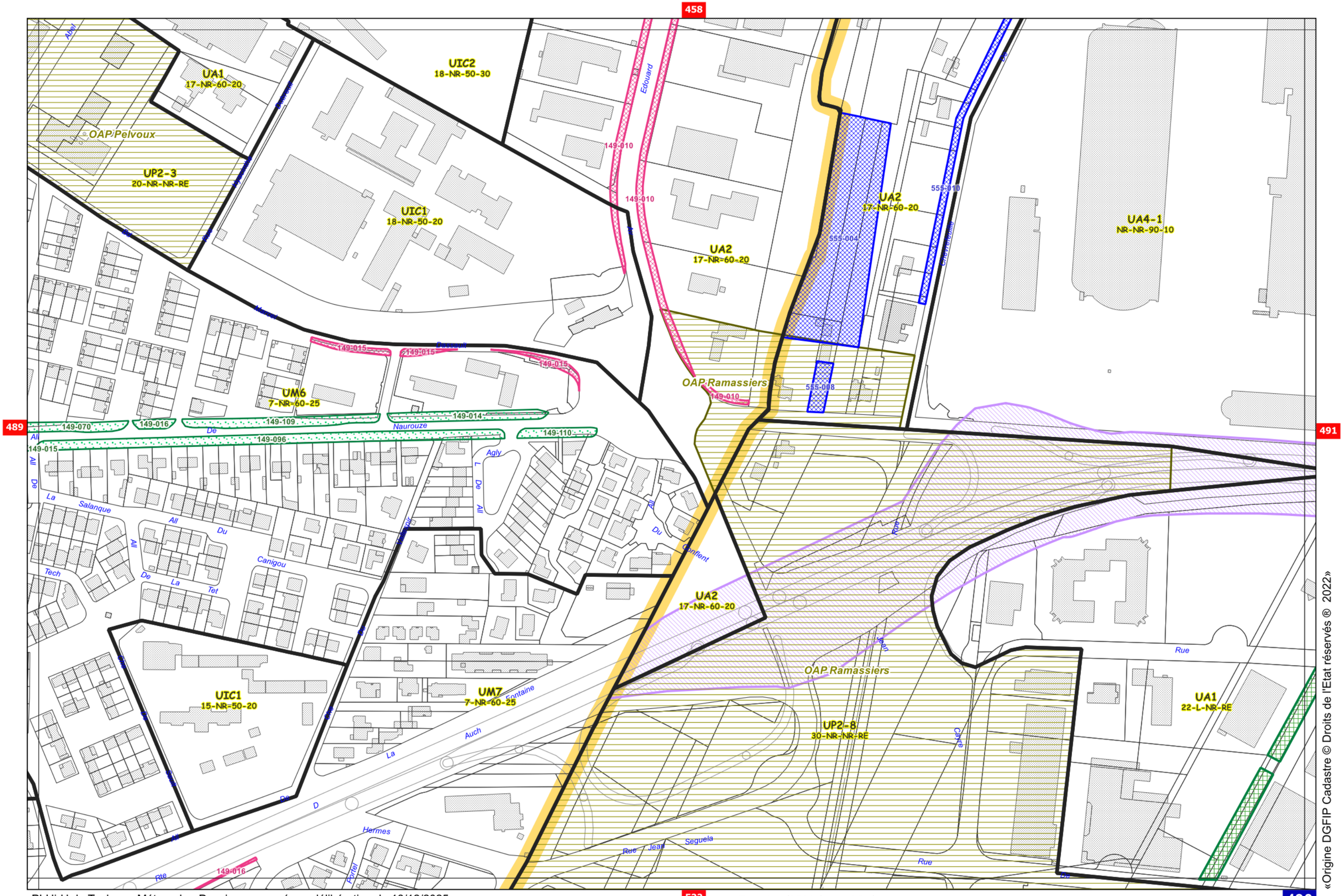

«Origine DGFIP Cadastre © Droits de l'Etat réservés ® 2022»

Echelle 1/2500 (1cm=25m)

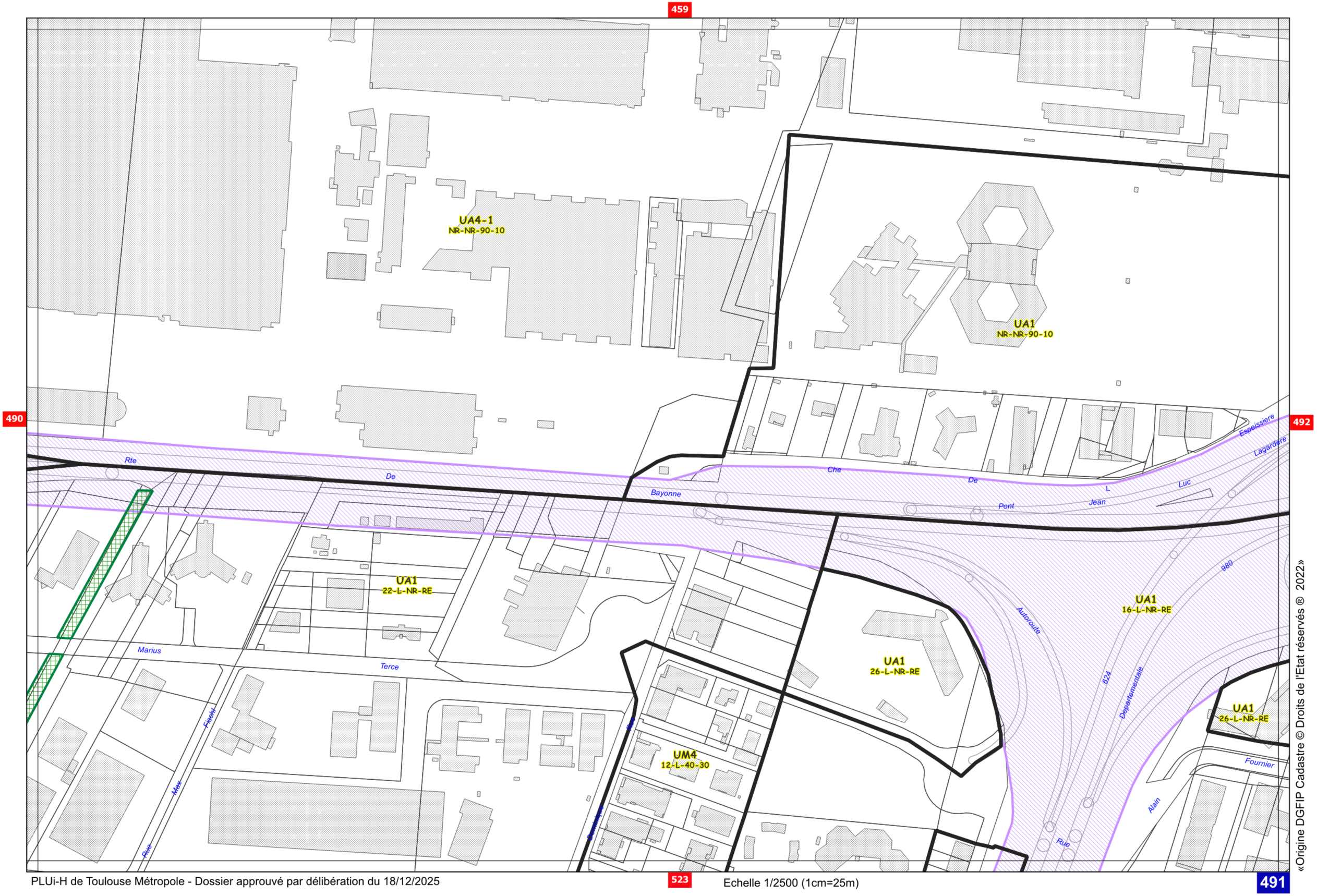

«Origine DGFIP Cadastre © Droits de l'Etat réservés ® 2022»

Echelle 1/2500 (1cm=25m)

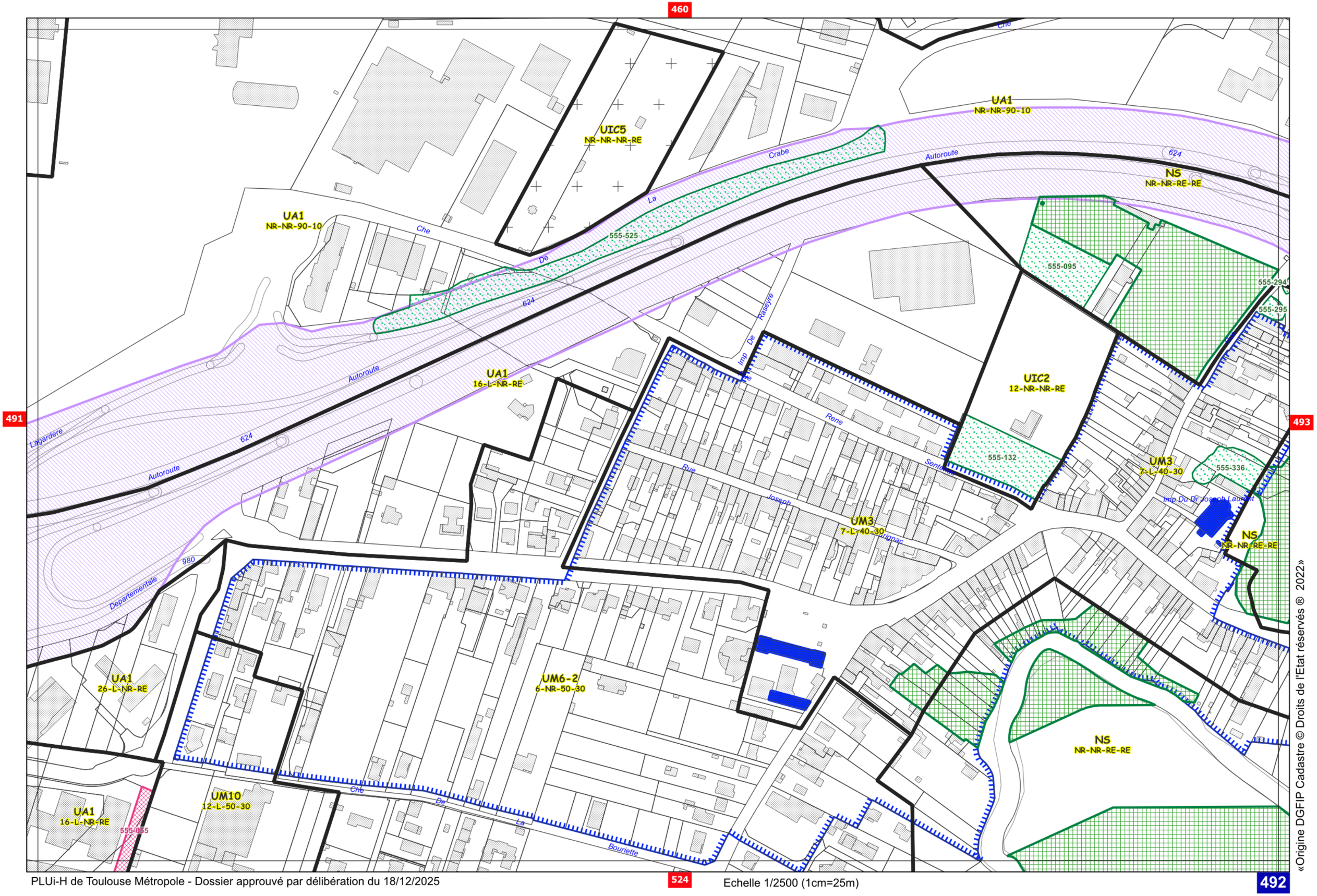

«Origine DGFIP Cadastre © Droits de l'Etat réservés ® 2022»

Echelle 1/2500 (1cm=25m)

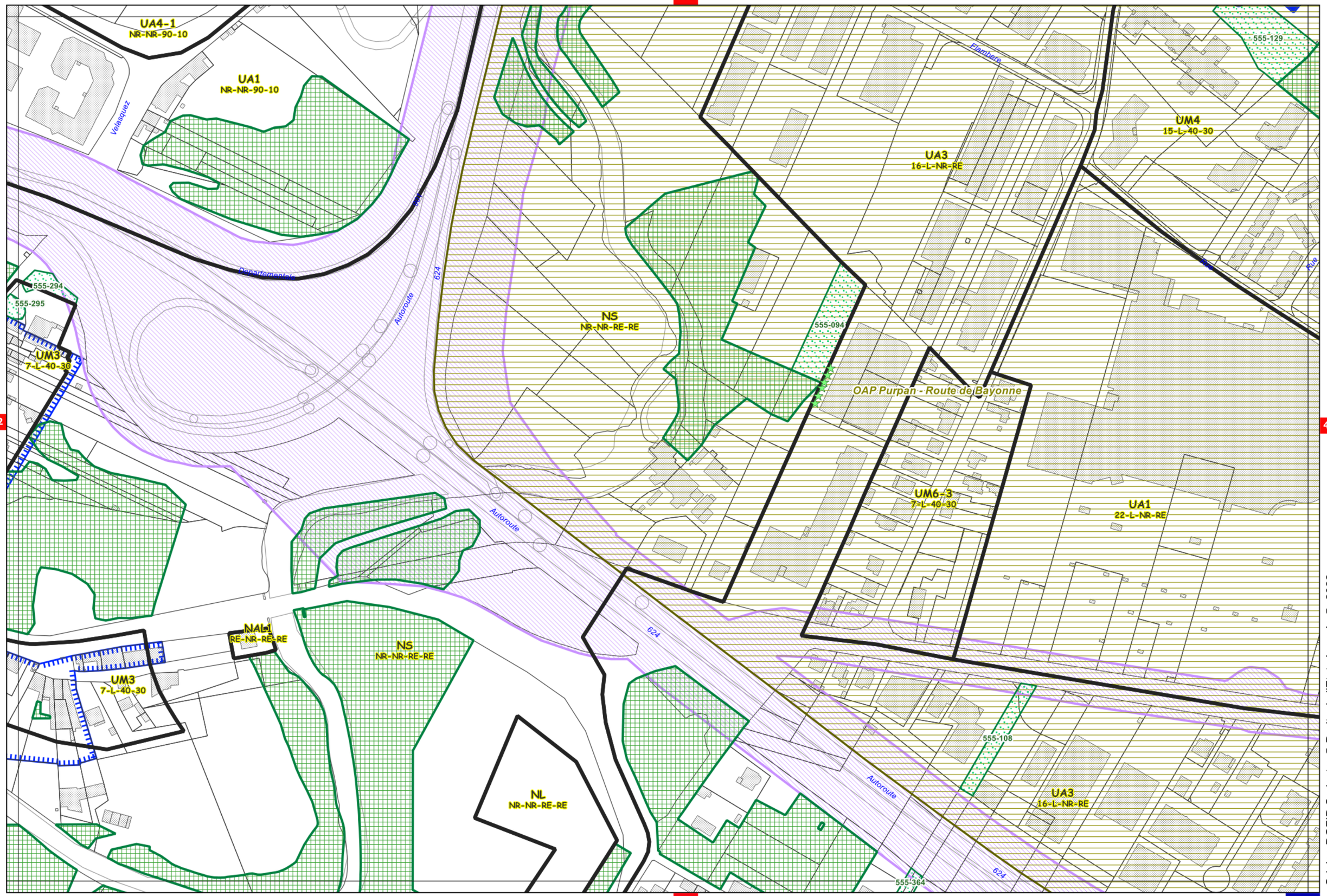

«Origine DGFIP Cadastre © Droits de l'Etat réservés ® 2022»

Echelle 1/2500 (1cm=25m)

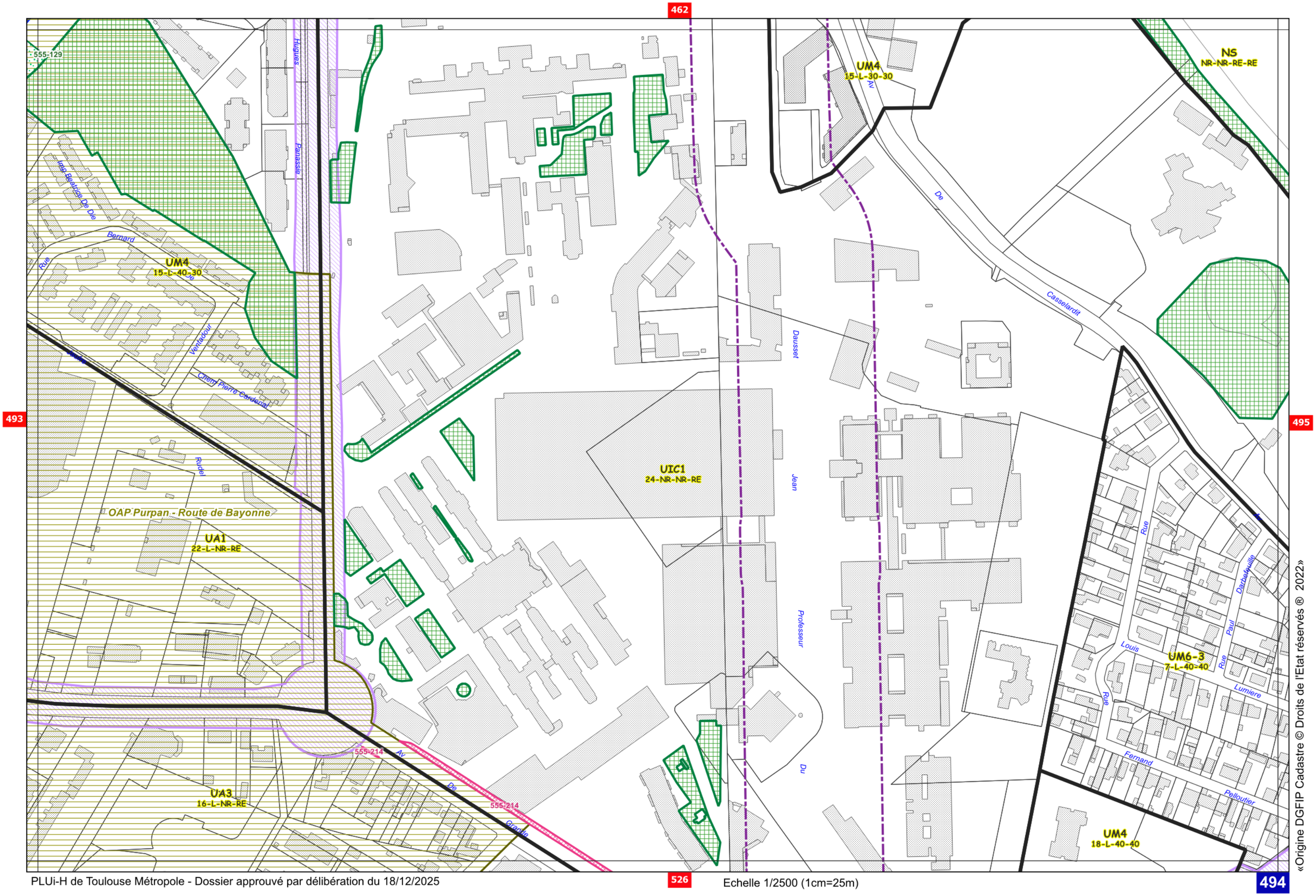

«Origine DGFIP Cadastre © Droits de l'Etat réservés ® 2022»

Echelle 1/2500 (1cm=25m)

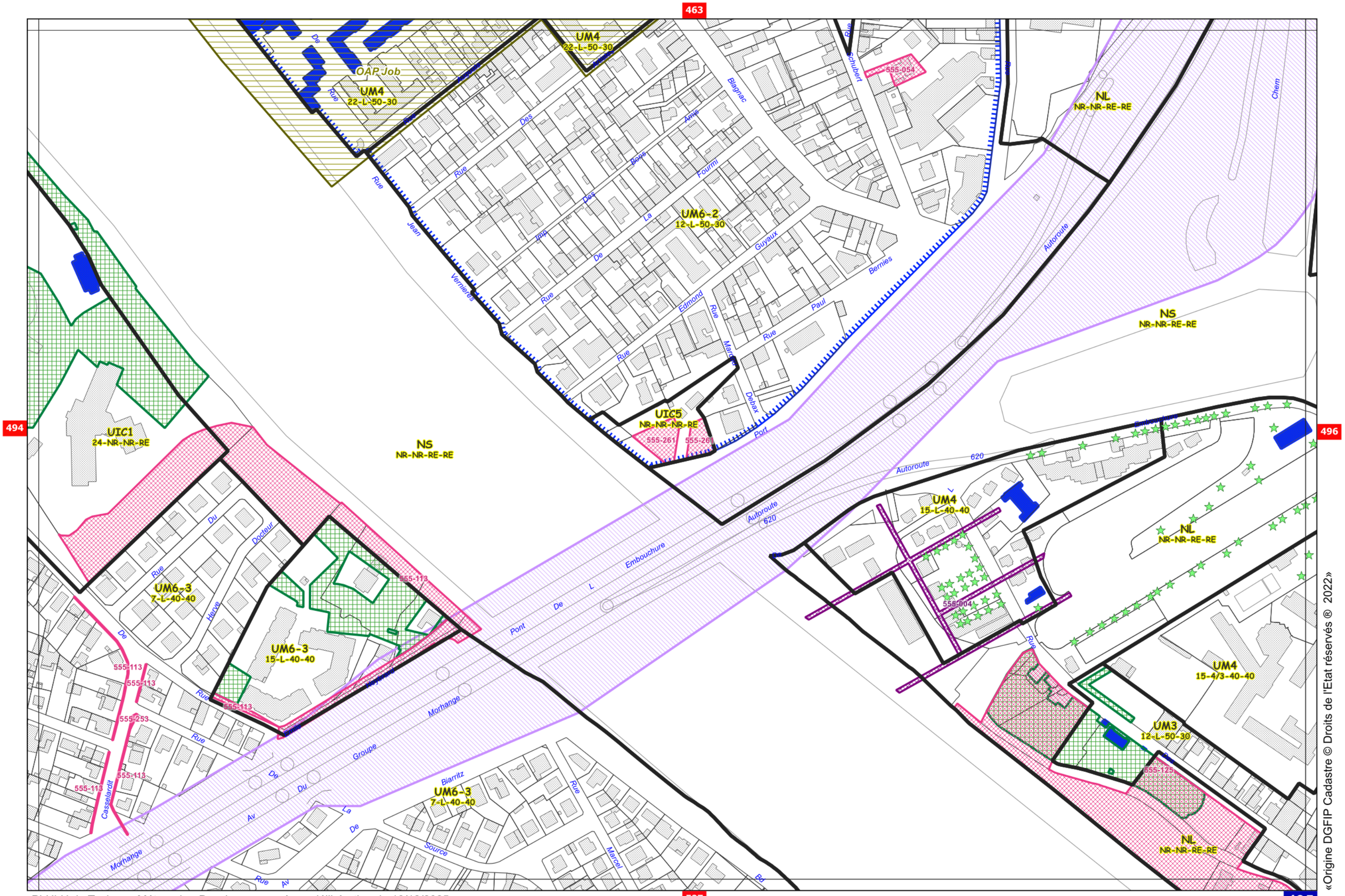

«Origine DGFIP Cadastre © Droits de l'Etat réservés ® 2022»

Echelle 1/2500 (1cm=25m)

UM6-3
17-L-50-30

UM3
12-L-50-30

UM4
21-L-50-25

UM4
17-L-50-25

NL
NR-NR-RE-RE

NS
NR-NR-RE-RE

UM4
35-4/3-NR-RE

555-489

555-105

555-043

555-042

UP1
49-NR-NR-RE

OAP Brouardel - Canal du Midi - Sébastopol

UM3
17-4/3-70-RE

UM4
21-NR-NR-RE

NS
NR-NR-RE-RE

NL
NR-NR-RE-RE

UM4
15-4/3-40-40

UM3
12-L-50-30

UM3
15-L-70-RE

Bd Imp De Berne
Embouchure
Garros
Baudelaire
Barcelone
Dutemps
Simone
Eglantine
Rue Fabre
Jacques
Franklin
Pinalle
Jean Baptiste Granier
Delorme
Auguste Aversenq
Lomenie
Brienne
Bruno
Duployé
Pierre Lascrosses
Atlantic
Imp De Sébastopol
Bearnais
Roode
Ardagnan
Lery Octave
Edouard Debat
Cance
Derat
Amidonniers
Sainte Therese
Pharel
Semmelweis

«Origine DGFIP Cadastre © Droits de l'Etat réservés ® 2022»

UIC1
17-4/3-NR-RE

555-227

NL
NR-NR-RE-RE

UM4
35-4/3-NR-RE

UM4
21-NR-NR-RE

UM3
17-4/3-70-RE

UM1-3
17-RE-RE-RE

UM4
35-4/3-NR-RE

UM3
15-L-70-RE

UP1
43-NR-NR-50
OAP Cité Administrative

UIC1-4
24-L-NR-RE

Plan de Sauvegarde et de Mise en Valeur (PSMV)

Echelle 1/2500 (1cm=25m)

«Origine DGFIP Cadastre © Droits de l'Etat réservés ® 2022»

Plan de Sauvegarde et de Mise en Valeur (PSMV)

«Origine DGFIP Cadastre © Droits de l'Etat réservés ® 2022»

UM4
30-L-50-30

UM4
15-L-50-30

UM4
18-L-50-30

UM3
9-L-50-25

UM4
24-NR-40-35

UM4
15-L-40-35

UM4
12-L-40-35

UM6-2
9-L-40-30

UP2-4
35-NR-NR-RE

UM3
15-L-50-25

UM4
15-L-50-30

UM3
12-L-50-25

UIC5
NR-NR-NR-RE

NS
NR-NR-RE-RE

UM1-3
17-L-70-RE

555-037

555-491

555-042

555-589

21
35
151
15
150
27
11

Rue Pompidou
Rue Felix Lavit
Av De L Observatoire
Rue Jean Joachim Gerard Montarol
Rue Emile Zola
Rue Georges Pompidou
Av Rue Felix
Rue Du Dix Peyde
Rue Du Couvent
Rue Dalmatie
Rue Jean Pegot Clauzel
Rue Jean Bertrand
Rue Du Rue Blaja
Rue Boubee
Rue Dupin
Rue Paul
Av Rue Des Gongaus
Rue Du Rue Garipuy
Rue Du Rue Peyde
Rue Du Rue Calvel
Rue Montcabrier
Rue Albert Marny
Rue Des Acacias
Rue Colonne
Av Jardin Marcel Thouret
Av Jardin Felix Tisserand
All Xavier Samazeuilh
All Obelisque Flammarion
Rue Ledoc
Rue Montcabrier
Rue Du Rue Soult Sylve
Rue Du Couvent
Rue Des Gongaus
Rue Des Acacias
Rue Colonne
Rue De Gallilens
Rue Du Rue Soult
Rue Du Rue Berthelot
Rue Du Rue Berthelot
Rue Du Rue Berthelot

UM6-3
9-L-50-20

UM6-3
9-L-50-20

UM3
13-L-50-20

UM10
12-L-50-20

OAP Plana

UM4
15-L-40-30

UM6-3
7-L-40-35

555-504

555-028

UM4
15-L-40-35

555-033

UM4
18-L-40-40

UM10
12-L-50-20

555-505

555-506

UIC5
NR-NR-NR-RE

555-001

UM6-3
7-L-40-35

UM4
18-L-40-40

UM4
15-L-40-35

UM8
9-L-40-40

UM4
15-L-40-35

555-527

Jacques David
Elbaz
Jacques Rousseau
Rue
Imp De Nevers
Rue Nancy
De Nantes
Imp De Salonique
Chirac
Rue Du Gaston Bachelard
Rue
Imp
Calvinet
Rue De La Fraternité
Av
Rue
Gustave Ferrie
Rue
Rue De L Imprimerie
Rue De Pau
Rue De Marot Clement Tarbes
Rue Samuel Champlain
Rue De Rue Charles Valaze
Rue D Isly
Rue Surcouf
Rue Robert
Rue M E Eugenie De Guerin
Rue Pierre Juppont
Rue Charles
Av Jacques Chirac
Rue Des Genets
Av Saurines
Rue Jean Jean Castillon Mailhe
Rue Du General
Albigeois
Angla
Rue De Pelvoux
Rue De Bury

Echelle 1/2500 (1cm=25m)

«Origine DGFIP Cadastre © Droits de l'Etat réservés ® 2022»

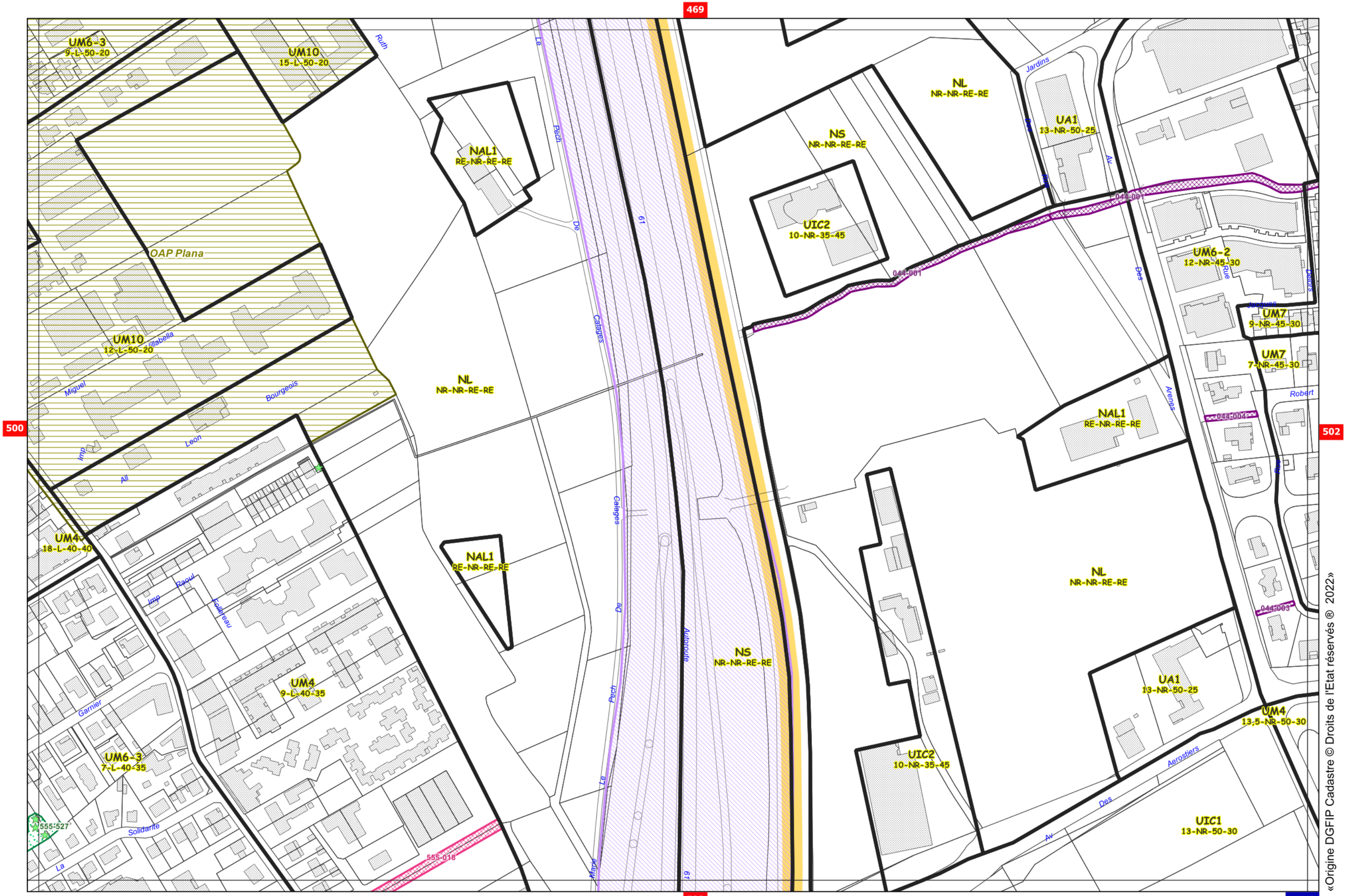

«Origine DGFIP Cadastre © Droits de l'Etat réservés ® 2022»

Echelle 1/2500 (1cm=25m)

470

501

503

534

502

NS
NR-NR-RE-RE

UM7
6-NR-40-30

UM10
6-NR-30-45

UM8
7-NR-45-30

UM7
9-NR-45-30

UM7
7-NR-45-30

UM7
9-NR-45-30

UM6-2
12-NR-45-30

UM4
13,5-NR-50-30

UM8
7-NR-40-30

UM7
7-NR-45-35

044-001
044-002
044-005
044-008
044-014
044-018
044-038
044-039
044-040
044-041
044-042
044-081
044-096

Imp Gerard Philipe
Gerard
Germinal
Saint
Rue
Des Pyrenees
Residence
Pas Castan
Rue Berlioz
Schuman
Robert
Plein Ciel
Residence Labburdette
Rue Des Acores
Rue Des Antilles
Rue Des Caraibes
Rue Des Baleares
Av De Toulouse
Av Des Mimosas
Av Antoine Parmentier
Pas Edgar Quinet
Rue Des Buffon
Rue De La Poste
Rue Camille Saint Saens
Rue Hector Berlioz
Rue Georges Lehman
Rue David Etienne
Imp Paul Belmondo
Rue Falconet
Rue De Pierre Laval
Imp Maurice Ravel
Av De Berry
Rue De Provence
Rue De Bigorre
Rue De Gascogne
Rue De Saintonge
Rue De Lorraine
Rue Du Gai Savoir
Rte De Narbonne

«Origine DGFIP Cadastre © Droits de l'Etat réservés ® 2022»

Echelle 1/2500 (1cm=25m)

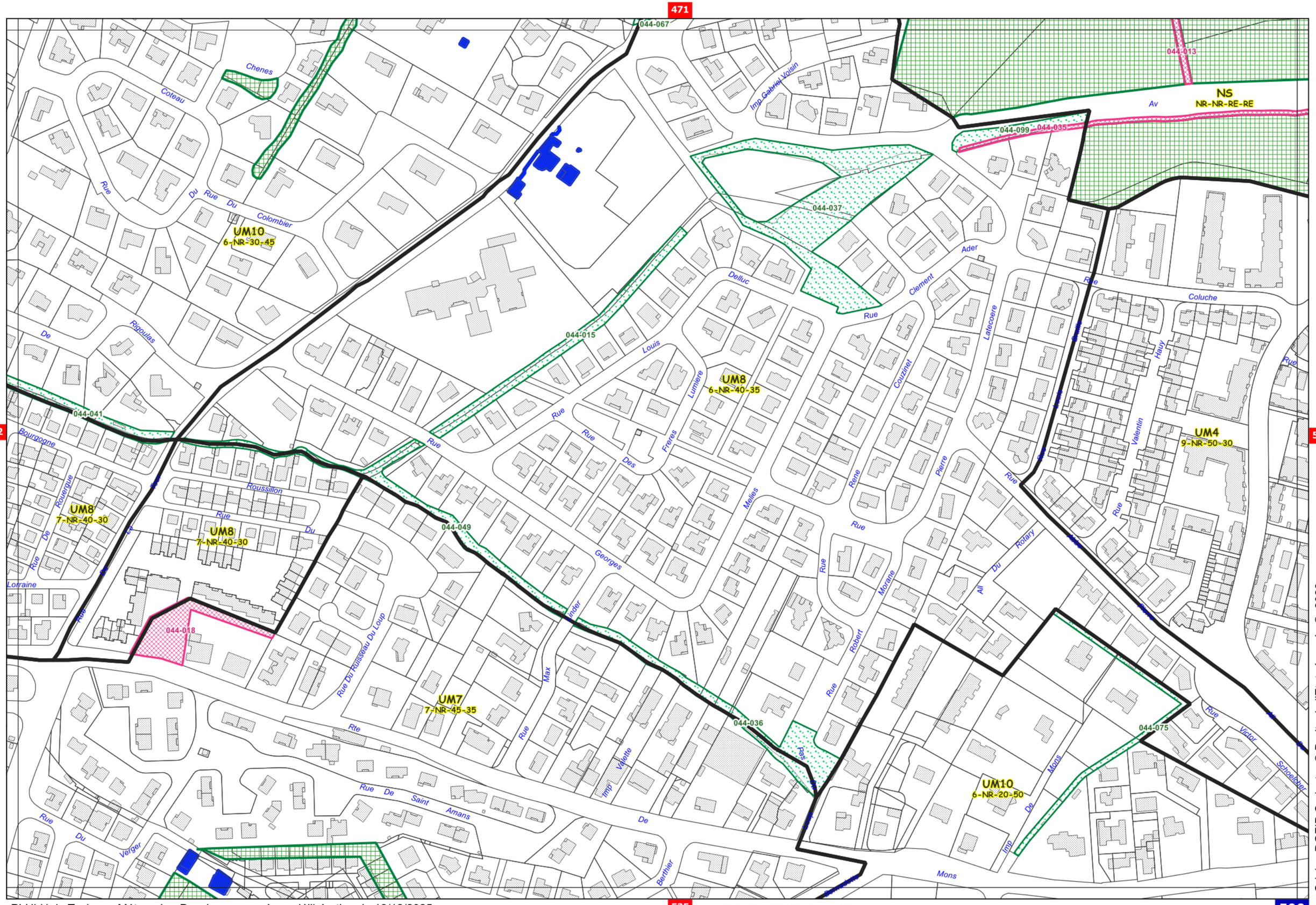

Echelle 1/2500 (1cm=25m)

«Origine DGFIP Cadastre © Droits de l'Etat réservés ® 2022»

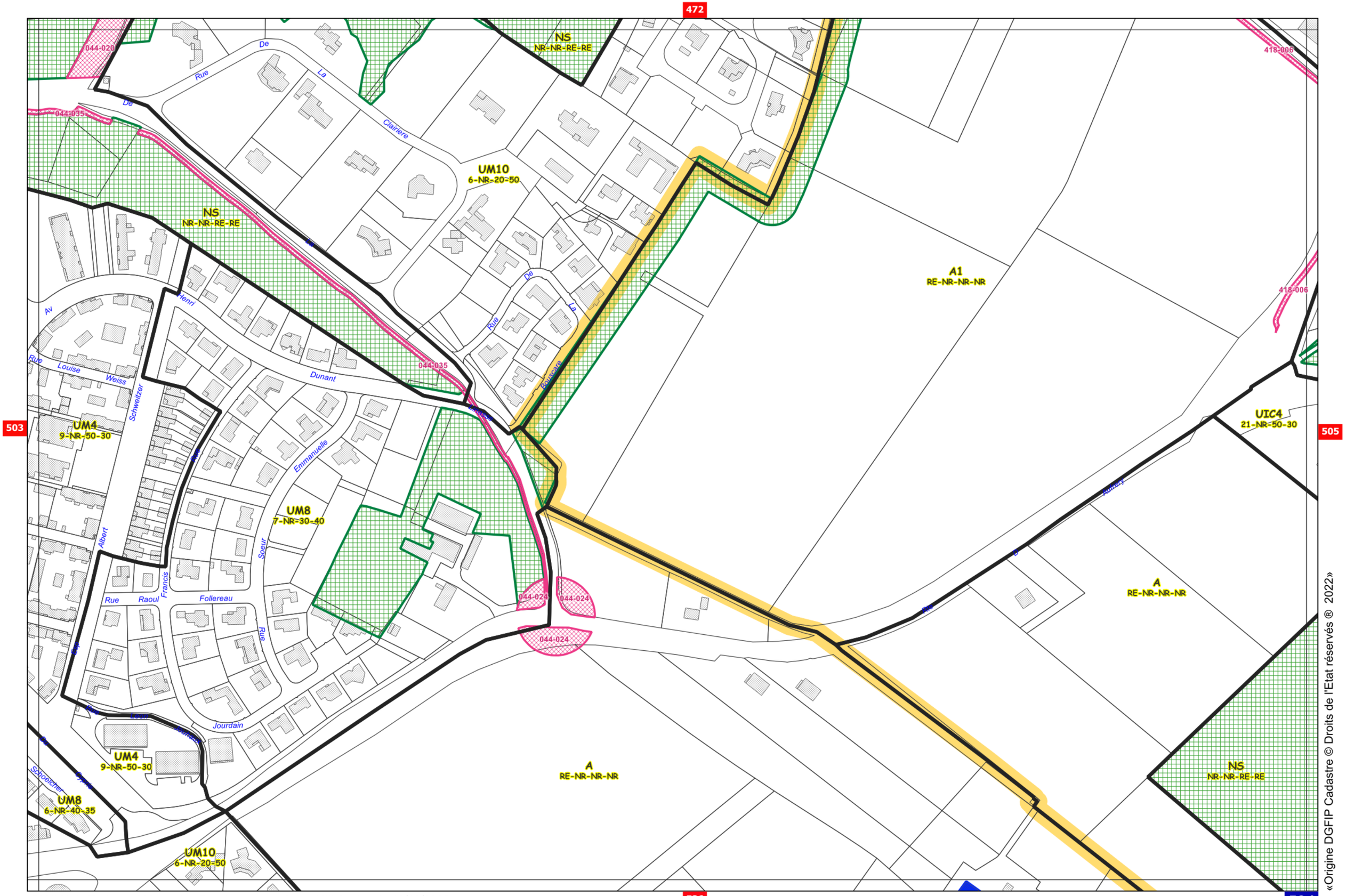

PLUi-H de Toulouse Métropole - Dossier approuvé par délibération du 18/12/2025

Echelle 1/2500 (1cm=25m)

«Origine DGFIP Cadastre © Droits de l'Etat réservés ® 2022»

473

504

506

505

A
RE-NR-NR-NR

A1
RE-NR-NR-NR

418-006

NS
NR-NR-RE-RE

UM9
12,5-NR-50-30

A
RE-NR-NR-NR

OAP Porte du Parc

UP1
12-NR-40-40

A1
RE-NR-NR-NR

A
RE-NR-NR-NR

418-003

Rte D Aufrery

UIC4
21-NR-50-30

418-043

UM9
7-NR-10-70

A
RE-NR-NR-NR

A
RE-NR-NR-NR

A
RE-NR-NR-NR

Rte

NS
NR-NR-RE-RE

Rte Départementale

A
RE-NR-NR-NR

«Origine DGFIP Cadastre © Droits de l'Etat réservés ® 2022»

A1
RE-NR-NR-NR

418-005

Rte

418-004

418-028

Rte

D

Aufrery

A
RE-NR-NR-NR

418-002

418-041

Rte

Remesy

Saint

UM9
7-NR-10-70

Imp

418-002

D

355-081

NS
NR-NR-RE-RE

Clairac

355-082

355-092

De

355-080

Rte

A
RE-NR-NR-NR

184-011

Departementale

A
RE-NR-NR-NR

184-052

184-013

NS
NR-NR-RE-RE

505

507

«Origine DGFIP Cadastre © Droits de l'Etat réservés ® 2022»

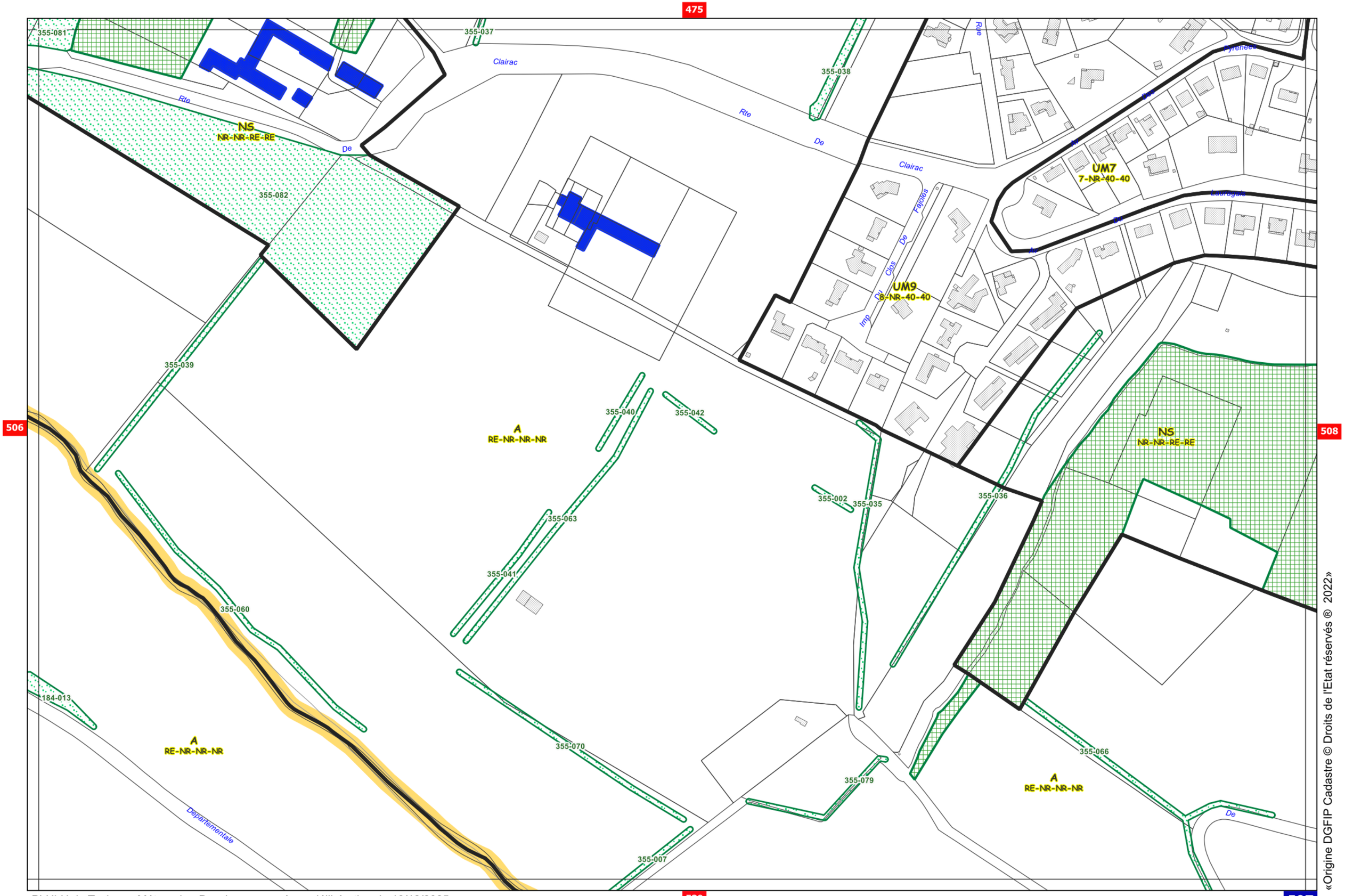

«Origine DGFIP Cadastre © Droits de l'Etat réservés ® 2022»

Echelle 1/2500 (1cm=25m)

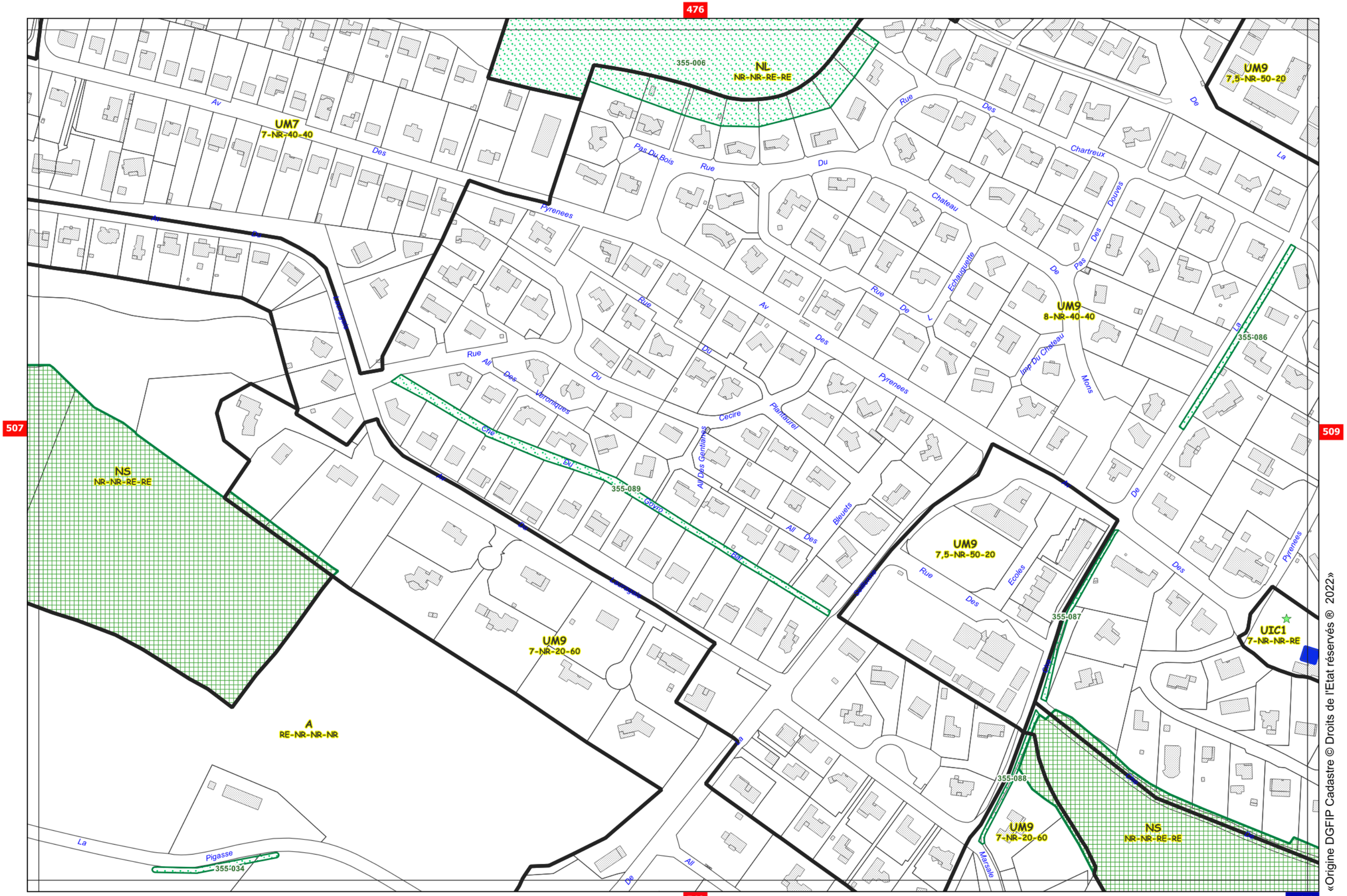

Echelle 1/2500 (1cm=25m)

«Origine DGFIP Cadastre © Droits de l'Etat réservés ® 2022»

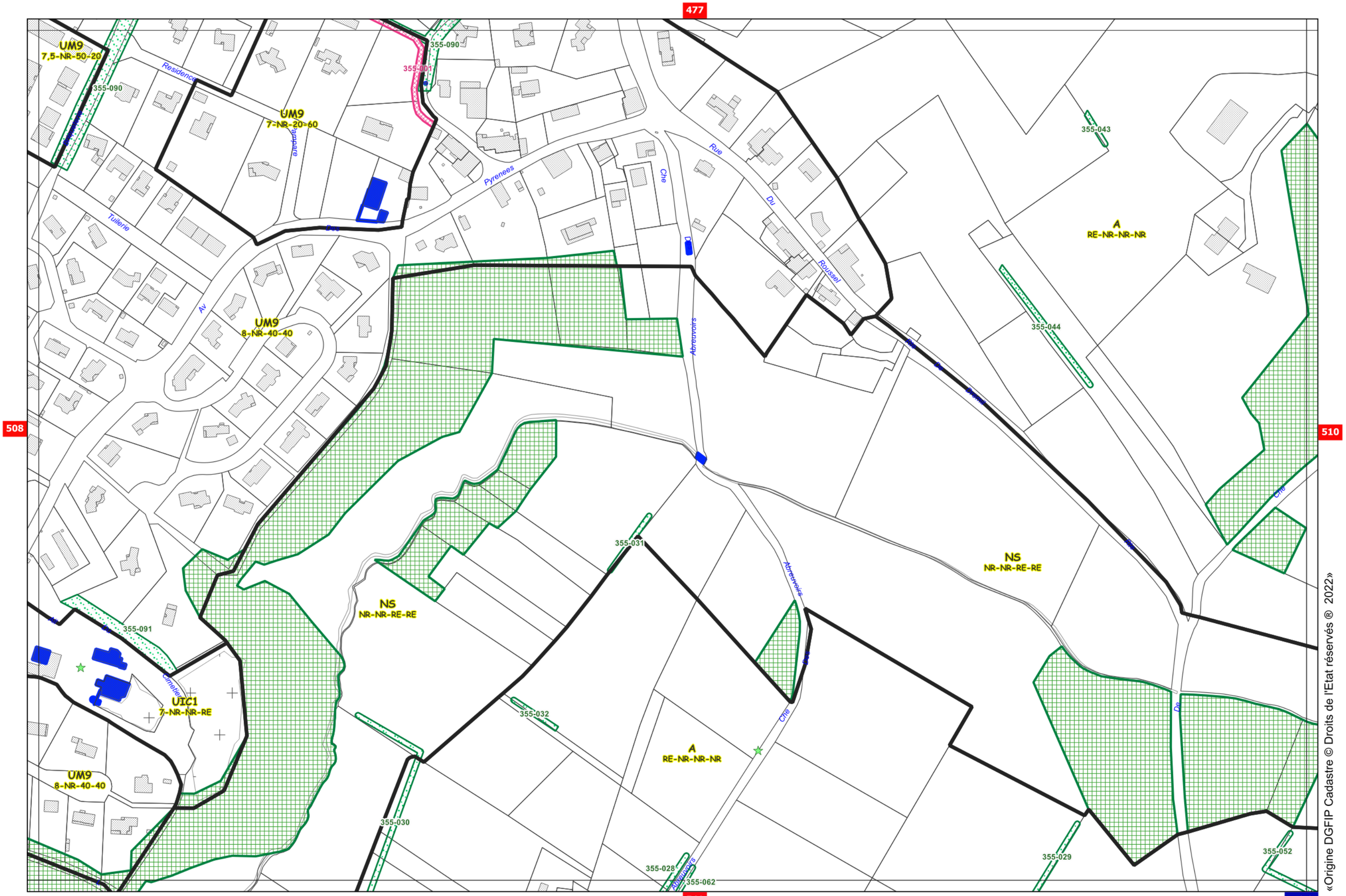

Echelle 1/2500 (1cm=25m)

«Origine DGFIP Cadastre © Droits de l'Etat réservés ® 2022»

478

509

511

542

510

UM9
7-NR-20-40

A
RE-NR-NR-NR

NS
NR-NR-RE-RE

355-045
355-054
355-064
355-077
355-076
355-053
355-058
355-052
163-061
163-075
163-008
163-007

Glacier

«Origine DGFIP Cadastre © Droits de l'Etat réservés ® 2022»

Echelle 1/2500 (1cm=25m)

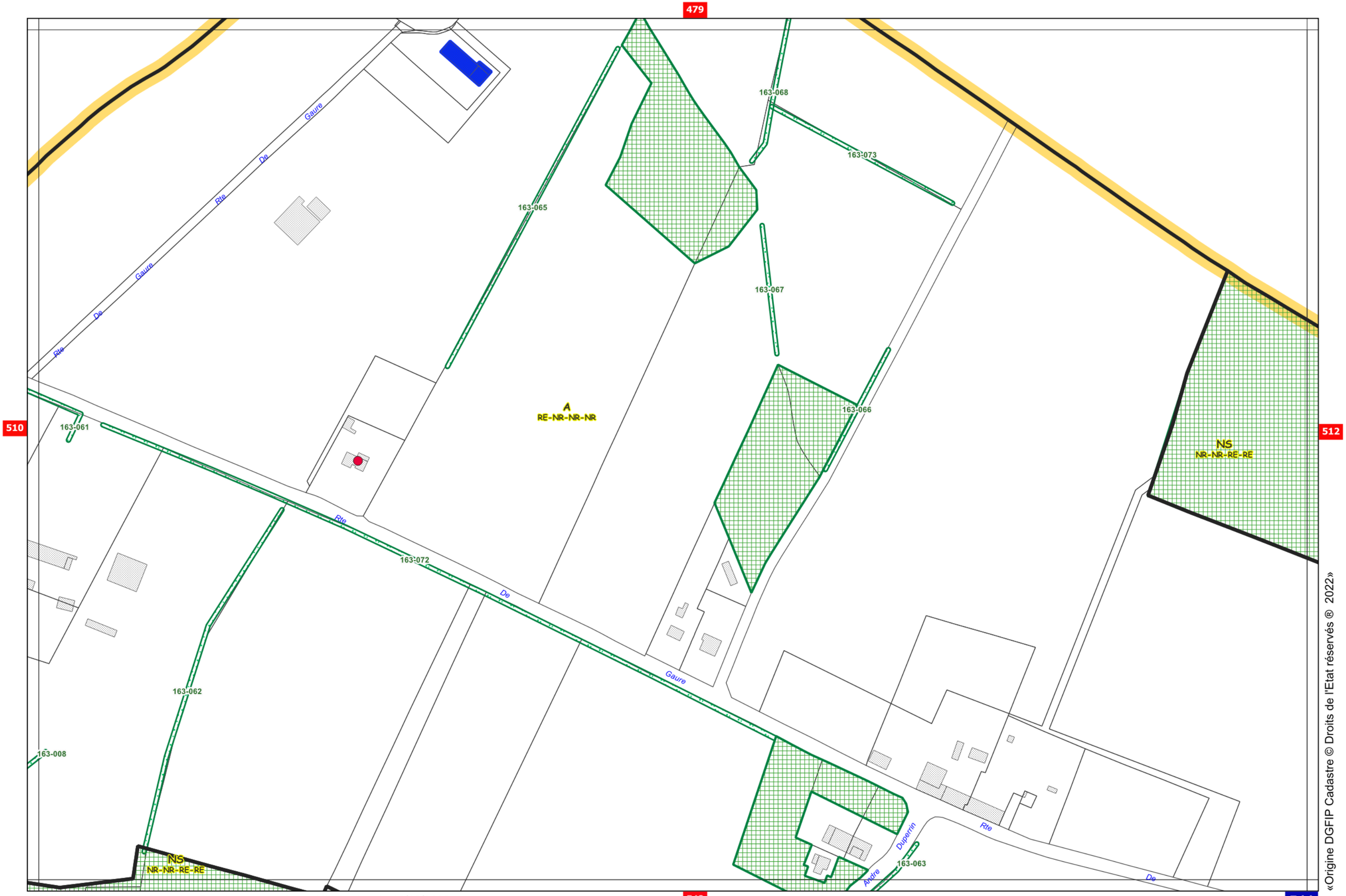

«Origine DGFIP Cadastre © Droits de l'Etat réservés ® 2022»

Echelle 1/2500 (1cm=25m)

511

NS
NR-NR-RE-RE

A
RE-NR-NR-NR

544

512

Echelle 1/2500 (1cm=25m)

«Origine DGFIP Cadastre © Droits de l'Etat réservés ® 2022»

481

088-031

A
RE-NR-NR-NR

514

«Origine DGFIP Cadastre © Droits de l'Etat réservés ® 2022»

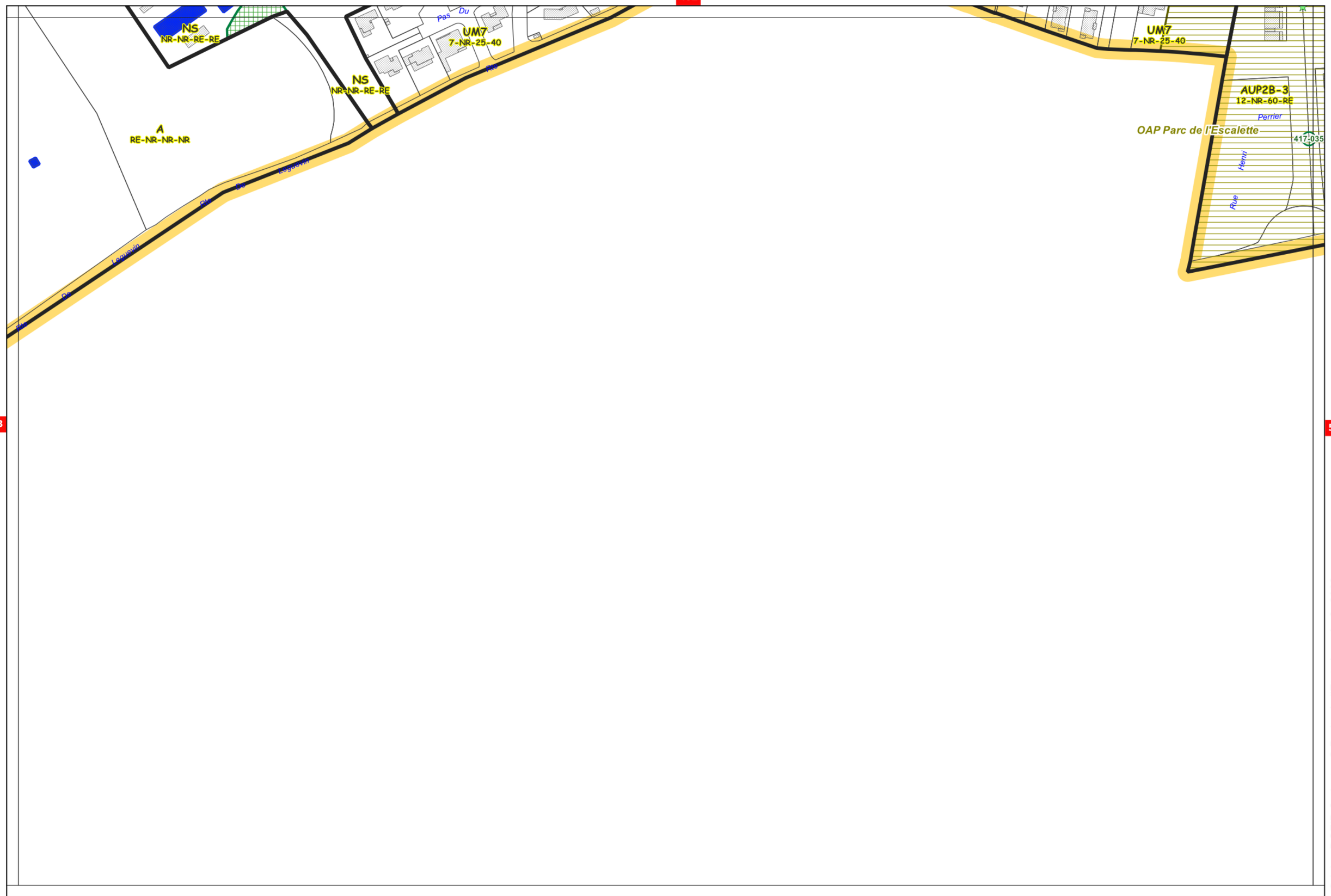

«Origine DGFIP Cadastre © Droits de l'Etat réservés ® 2022»

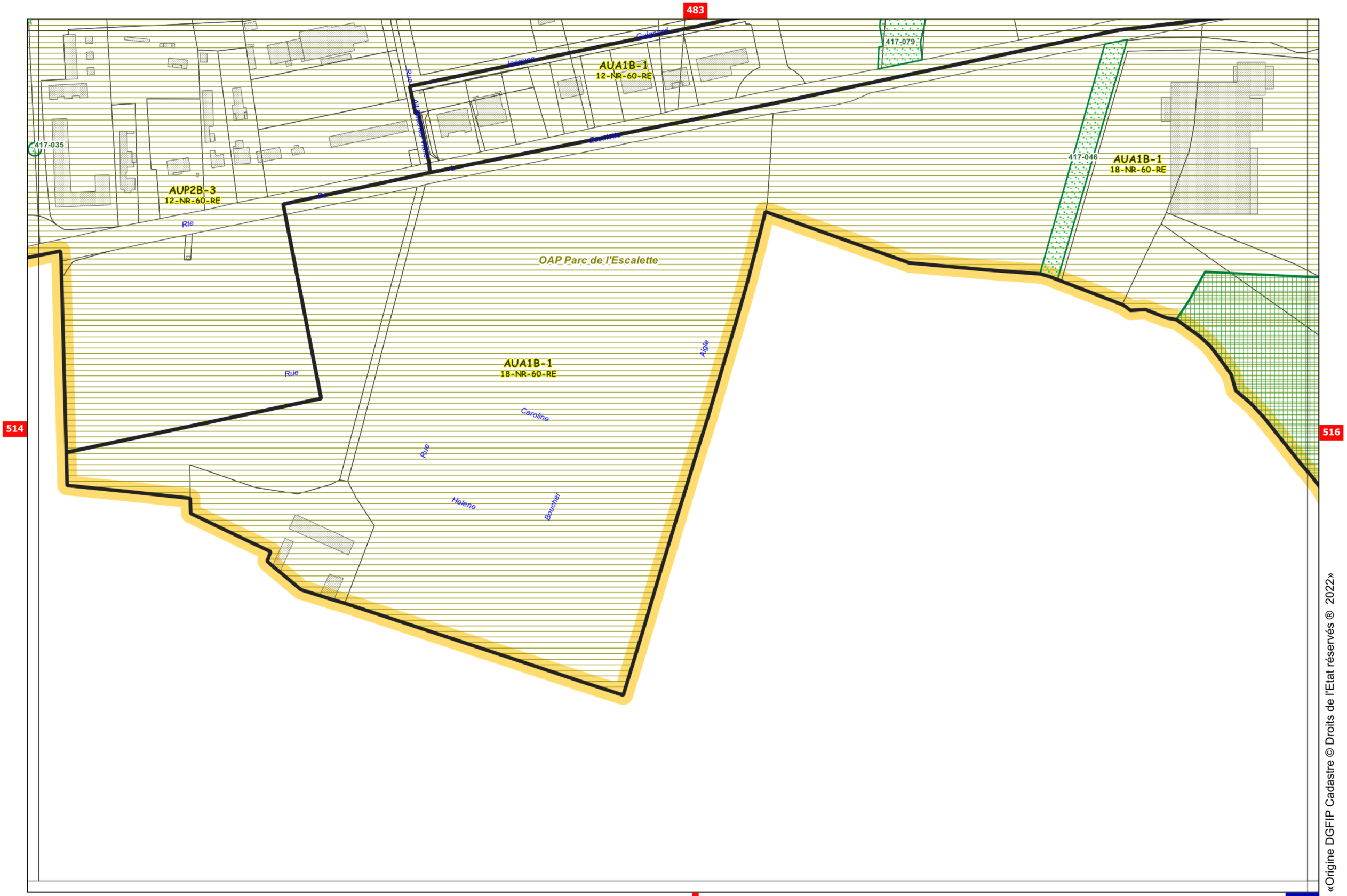

«Origine DGFIP Cadastre © Droits de l'Etat réservés ® 2022»

484

515

517

546

516

Rue Jacqueline Auriol

AUA1B-1
18-NR-60-RE

OAP Parc de l'Escalette

UM4
7-NR=45=20

NS Nationale
NR-NR-RE-RE

124

Nationale

NC
NR-NR-RE-NR

Rte

65

NS
NR-NR-RE-RE

D

124

Auch

Départementale

Nationale

NS
NR-NR-RE-RE

«Origine DGFIP Cadastre © Droits de l'Etat réservés ® 2022»

Echelle 1/2500 (1cm=25m)

485

516

518

547

517

124 NS
NR-NR-RE-RE

AUAf

Rte D Auch

Rte

Clle

149-020

NS
NR-NR-RE-RE

NC
NR-NR-RE-NR

UM7
7-NR-40-20

UA4-4
17-NR-60-20

Cambolives

Elise

«Origine DGFIP Cadastre © Droits de l'Etat réservés ® 2022»

Echelle 1/2500 (1cm=25m)

NL
NR-NR-RE-RE

NS
NR-NR-RE-RE

UM7
7-NR-40-30

UA4-4
17-NR-60-20

UM7
7-NR-40-30

149-022

149-122

UA4-3
12-NR-60-20

149-020

149-007

149-128

UA4-4
17-NR-60-20

Jardins

Salvetat

Che De La Nasque

Che De La Nasque

Che De La Nasque

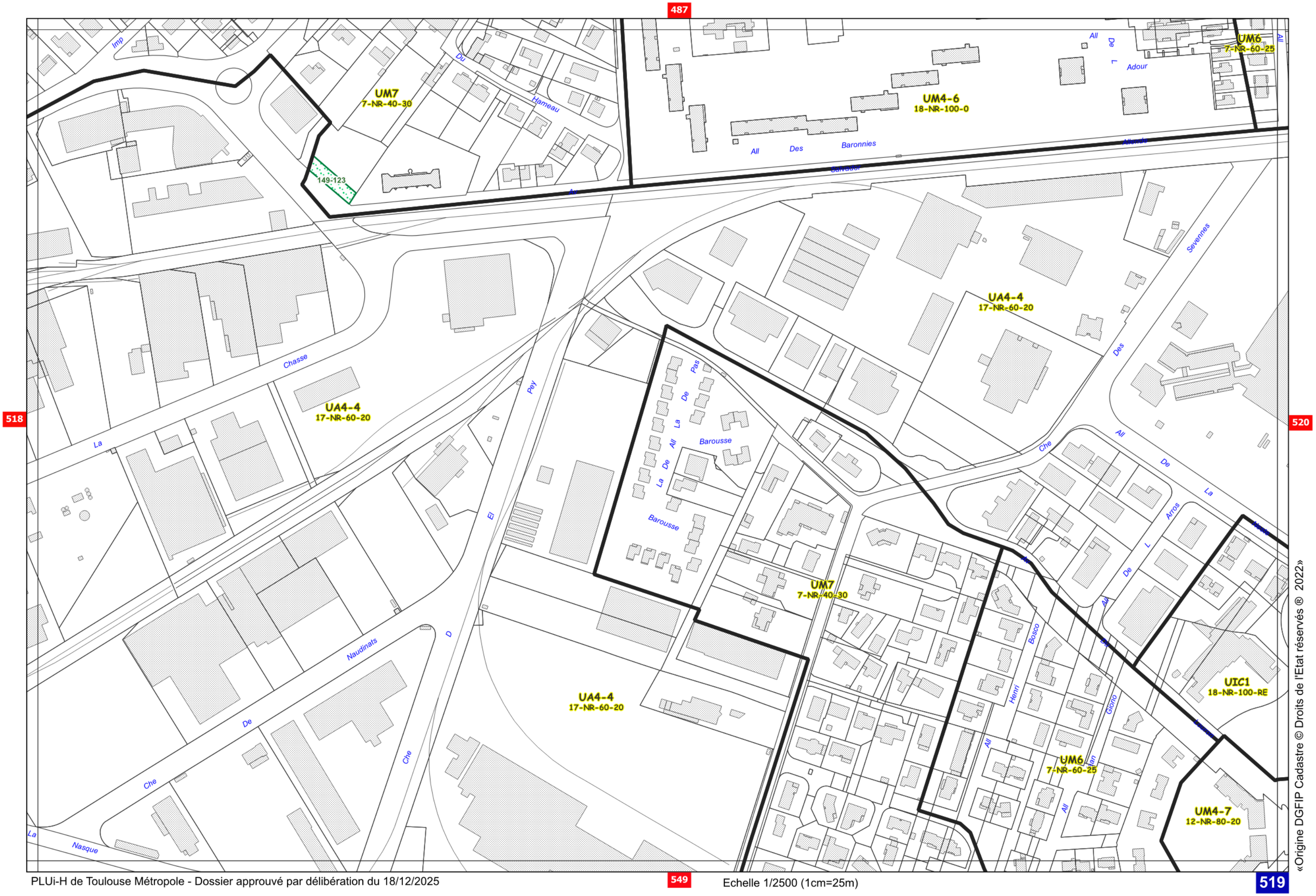

«Origine DGFIP Cadastre © Droits de l'Etat réservés ® 2022»

Echelle 1/2500 (1cm=25m)

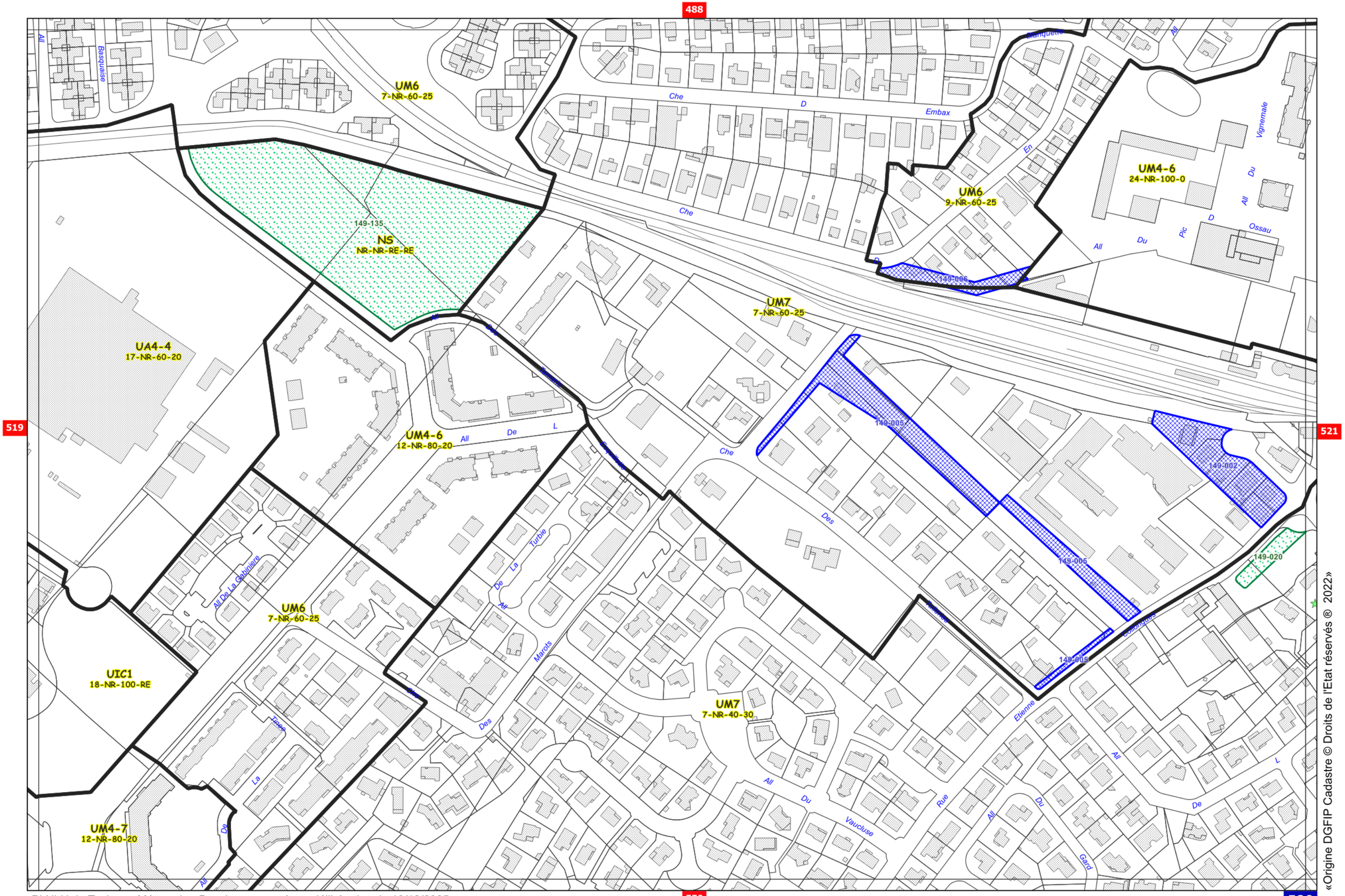

PLUi-H de Toulouse Métropole - Dossier approuvé par délibération du 18/12/2025

Echelle 1/2500 (1cm=25m)

«Origine DGFIP Cadastre © Droits de l'Etat réservés ® 2022»

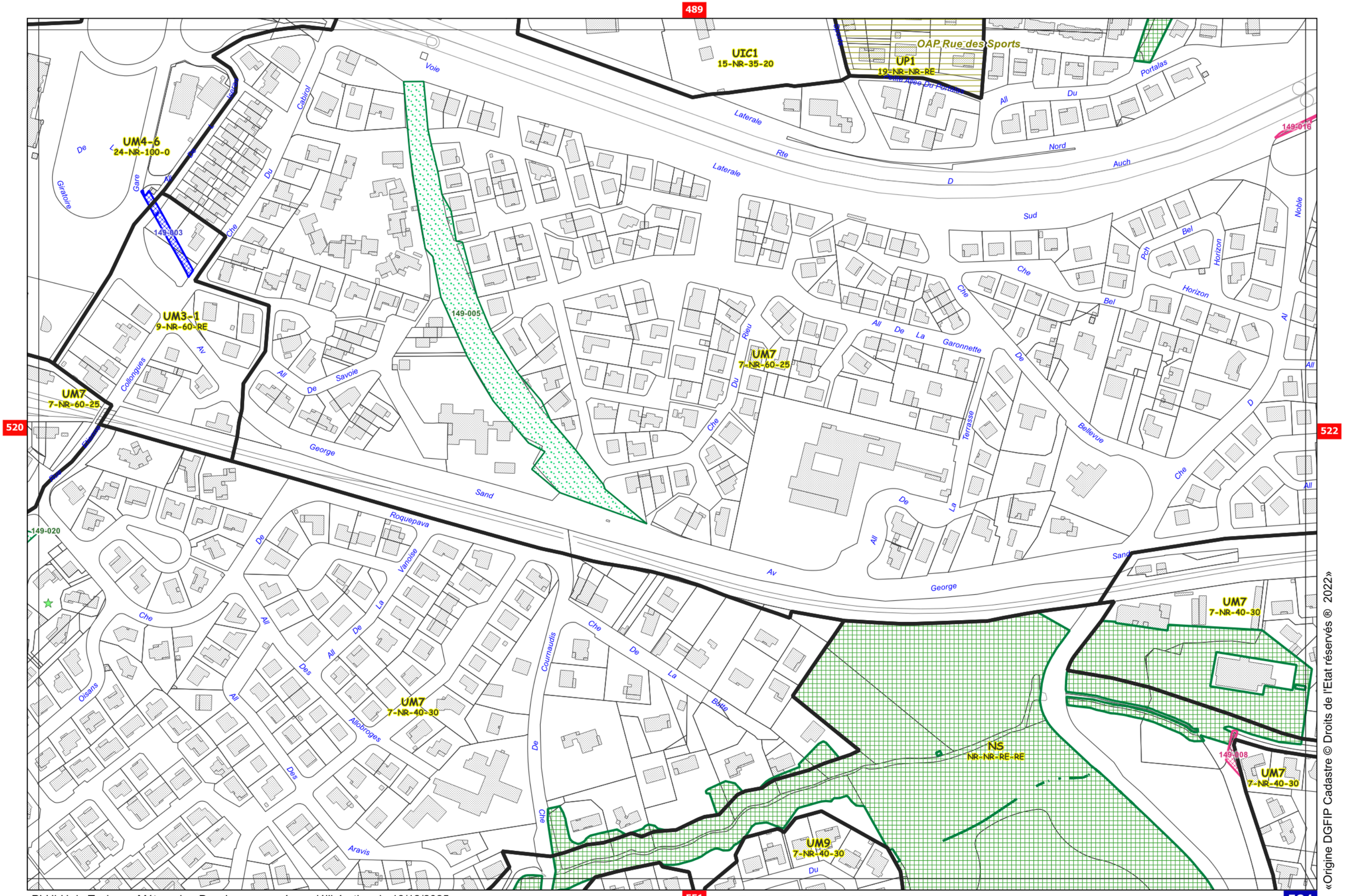

«Origine DGFIP Cadastre © Droits de l'Etat réservés ® 2022»

Echelle 1/2500 (1cm=25m)

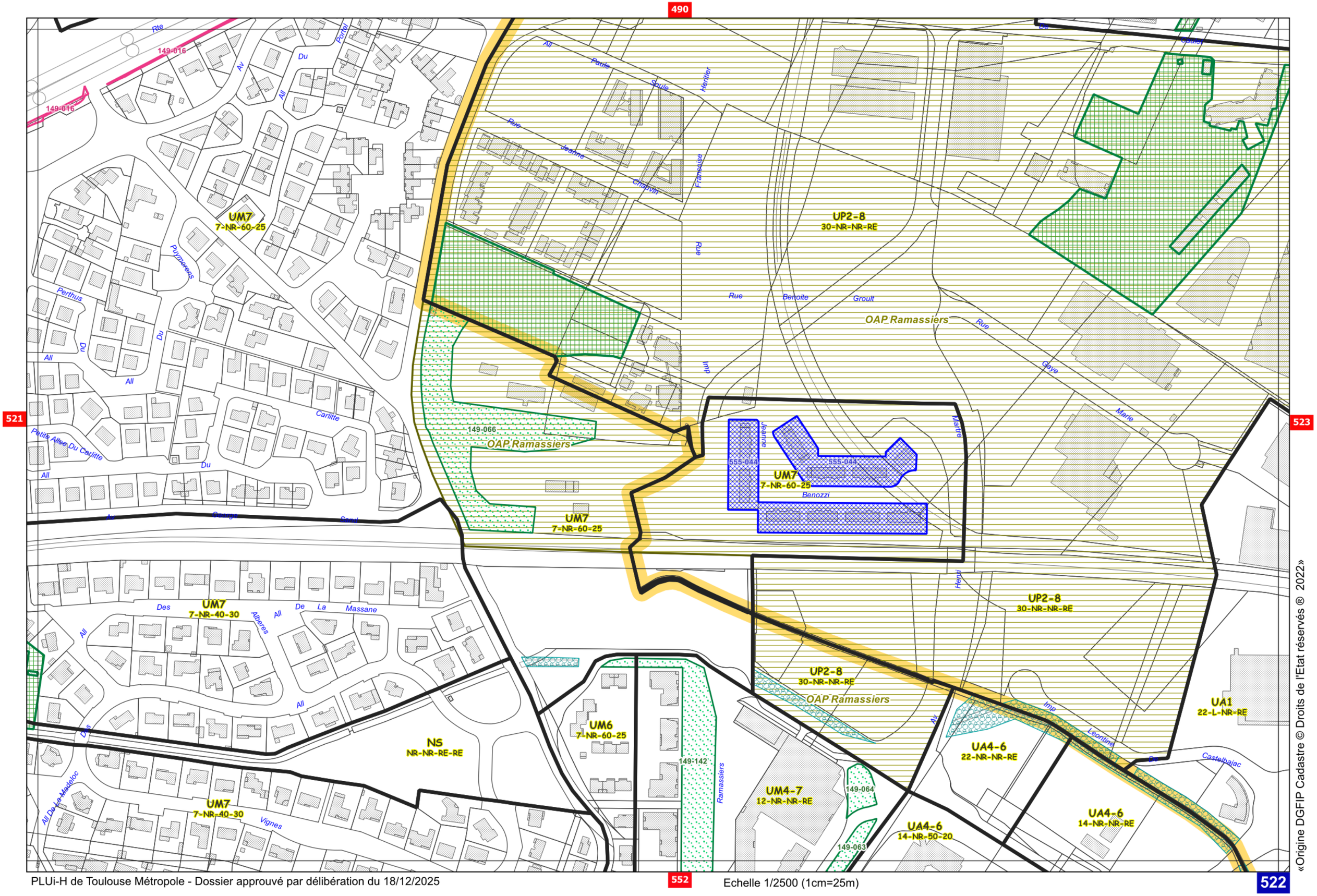

PLUi-H de Toulouse Métropole - Dossier approuvé par délibération du 18/12/2025

Echelle 1/2500 (1cm=25m)

«Origine DGFIP Cadastre © Droits de l'Etat réservés ® 2022»

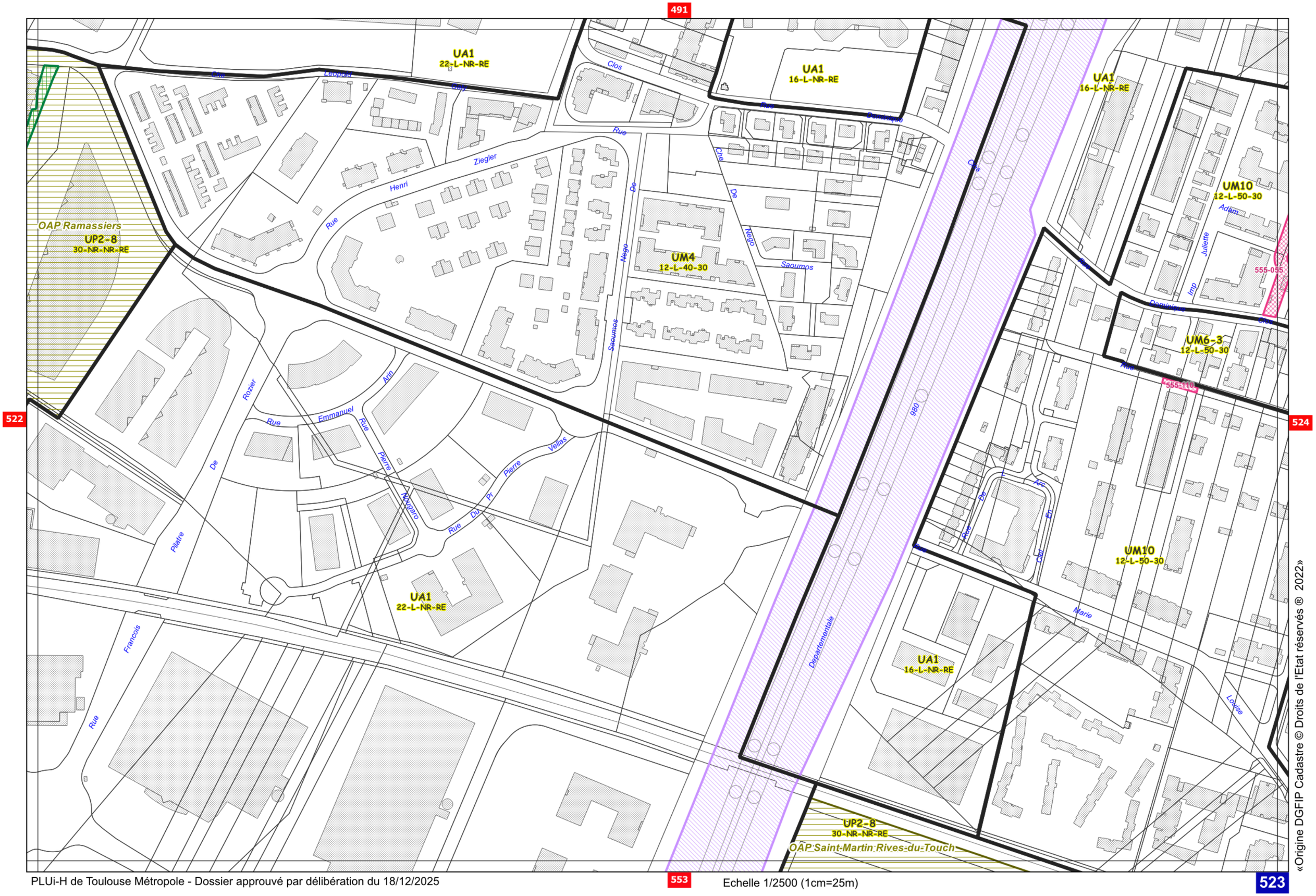

«Origine DGFIP Cadastre © Droits de l'Etat réservés ® 2022»

Echelle 1/2500 (1cm=25m)

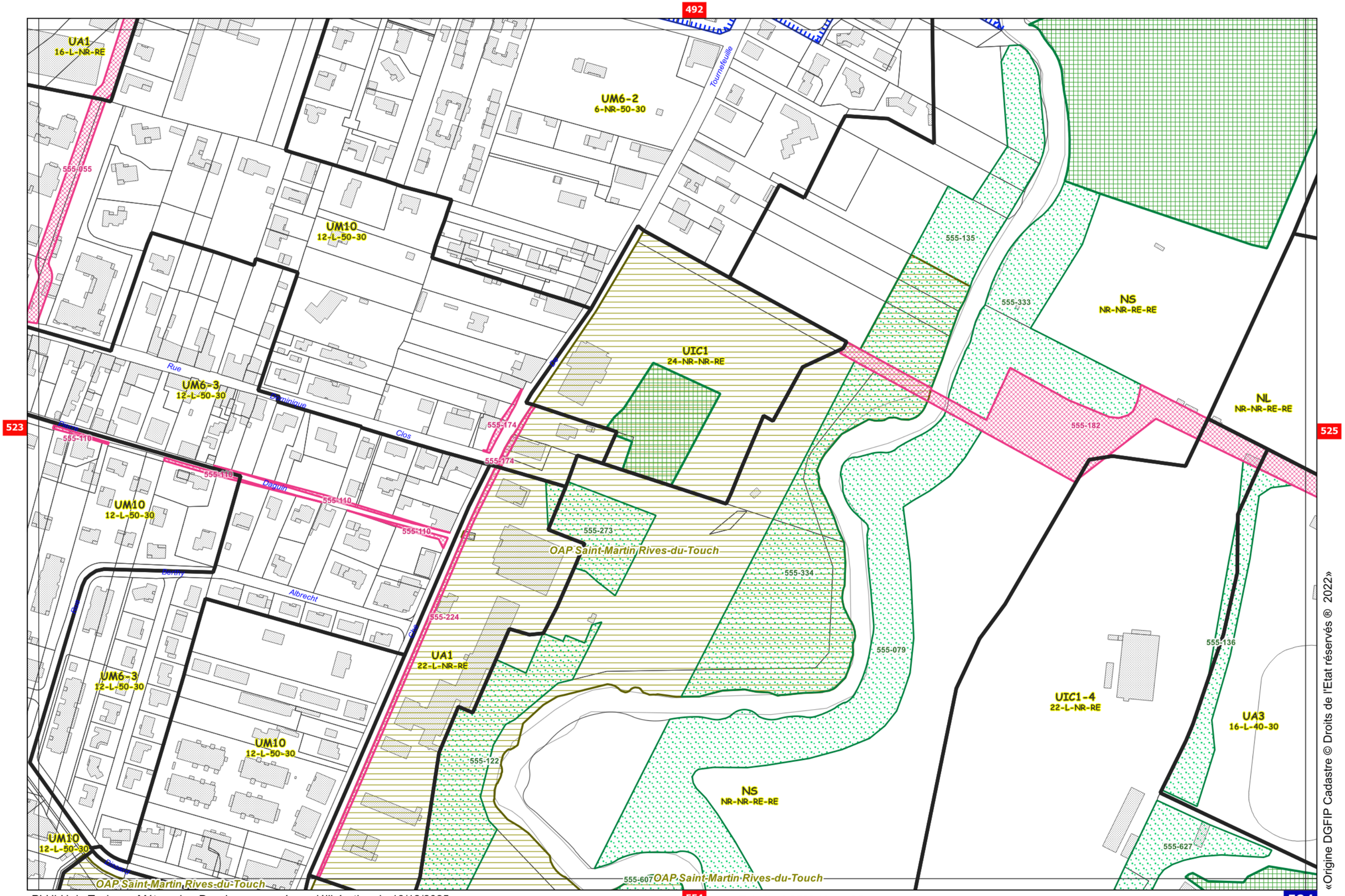

«Origine DGFIP Cadastre © Droits de l'Etat réservés ® 2022»

Echelle 1/2500 (1cm=25m)

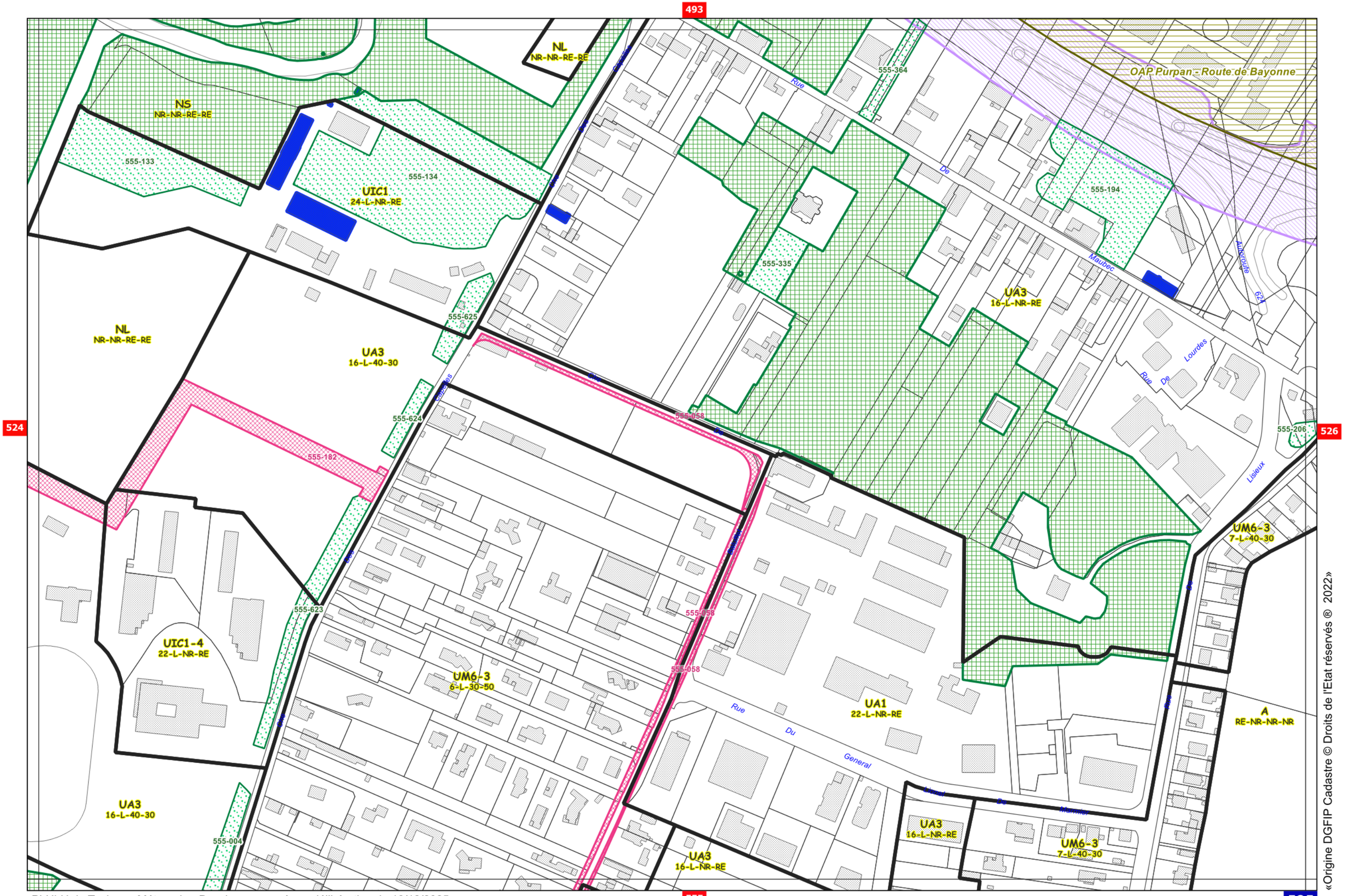

«Origine DGFIP Cadastre © Droits de l'Etat réservés ® 2022»

Echelle 1/2500 (1cm=25m)

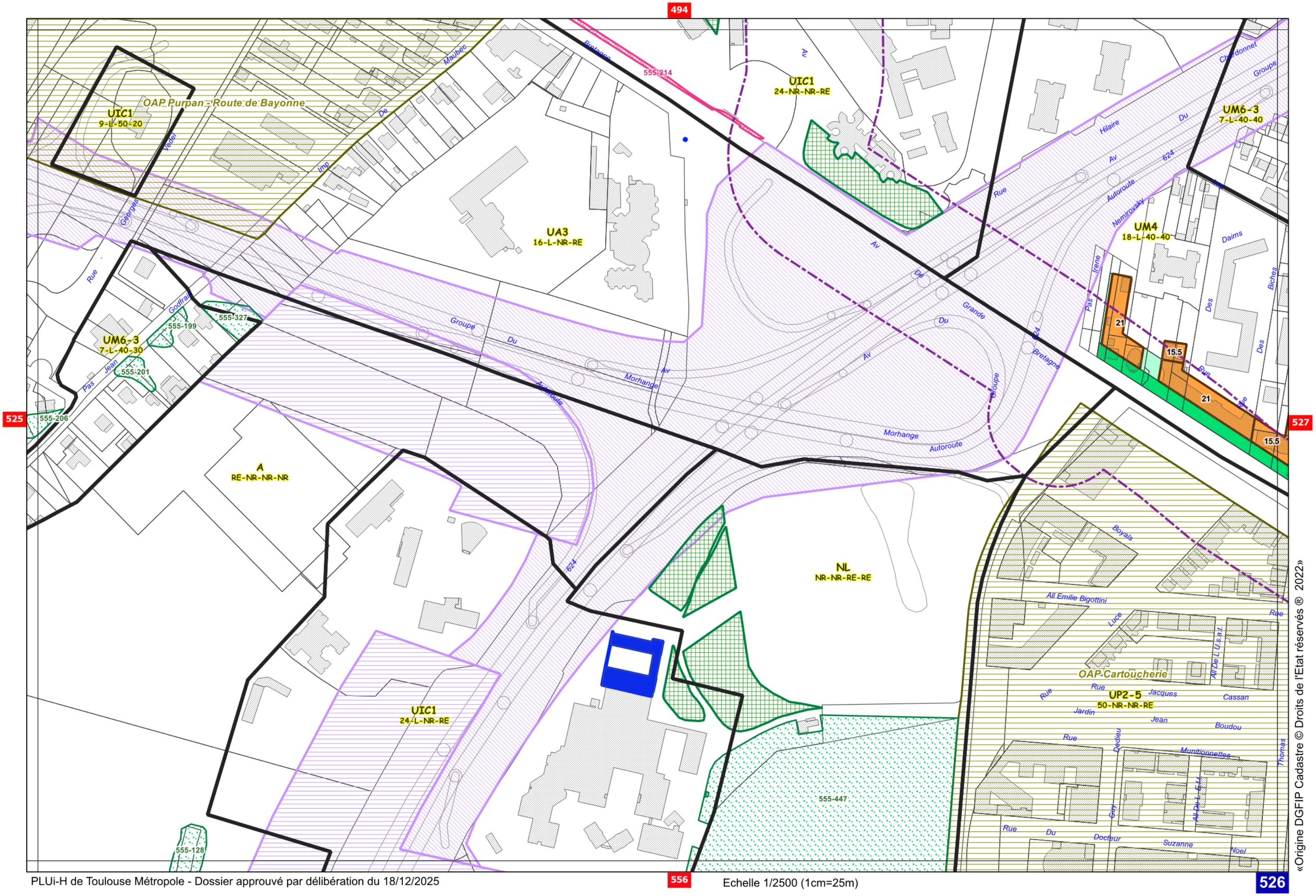

«Origine DGFIP Cadastre © Droits de l'Etat réservés ® 2022»

Echelle 1/2500 (1cm=25m)

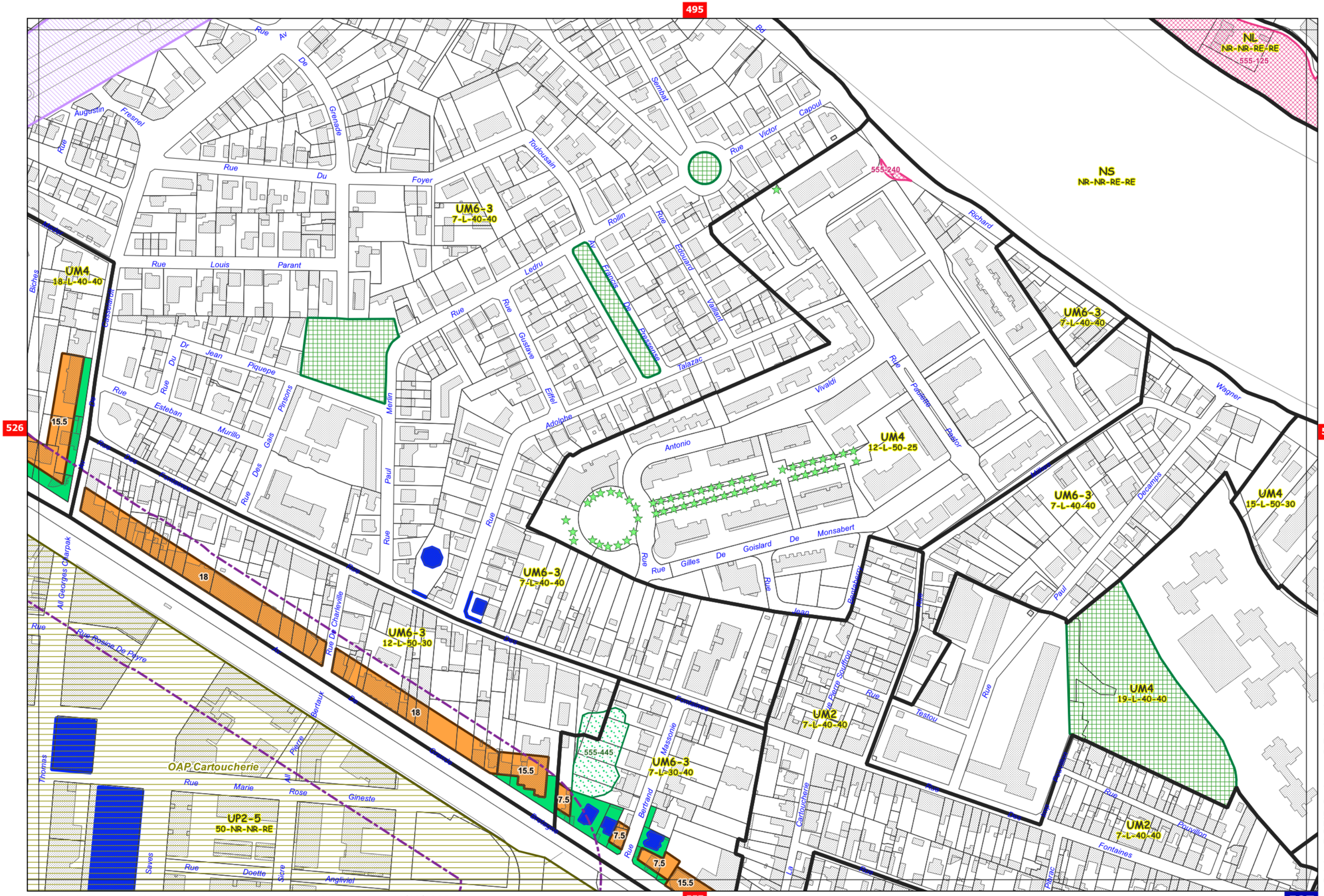

PLUi-H de Toulouse Métropole - Dossier approuvé par délibération du 18/12/2025

Echelle 1/2500 (1cm=25m)

«Origine DGFIP Cadastre © Droits de l'Etat réservés ® 2022»

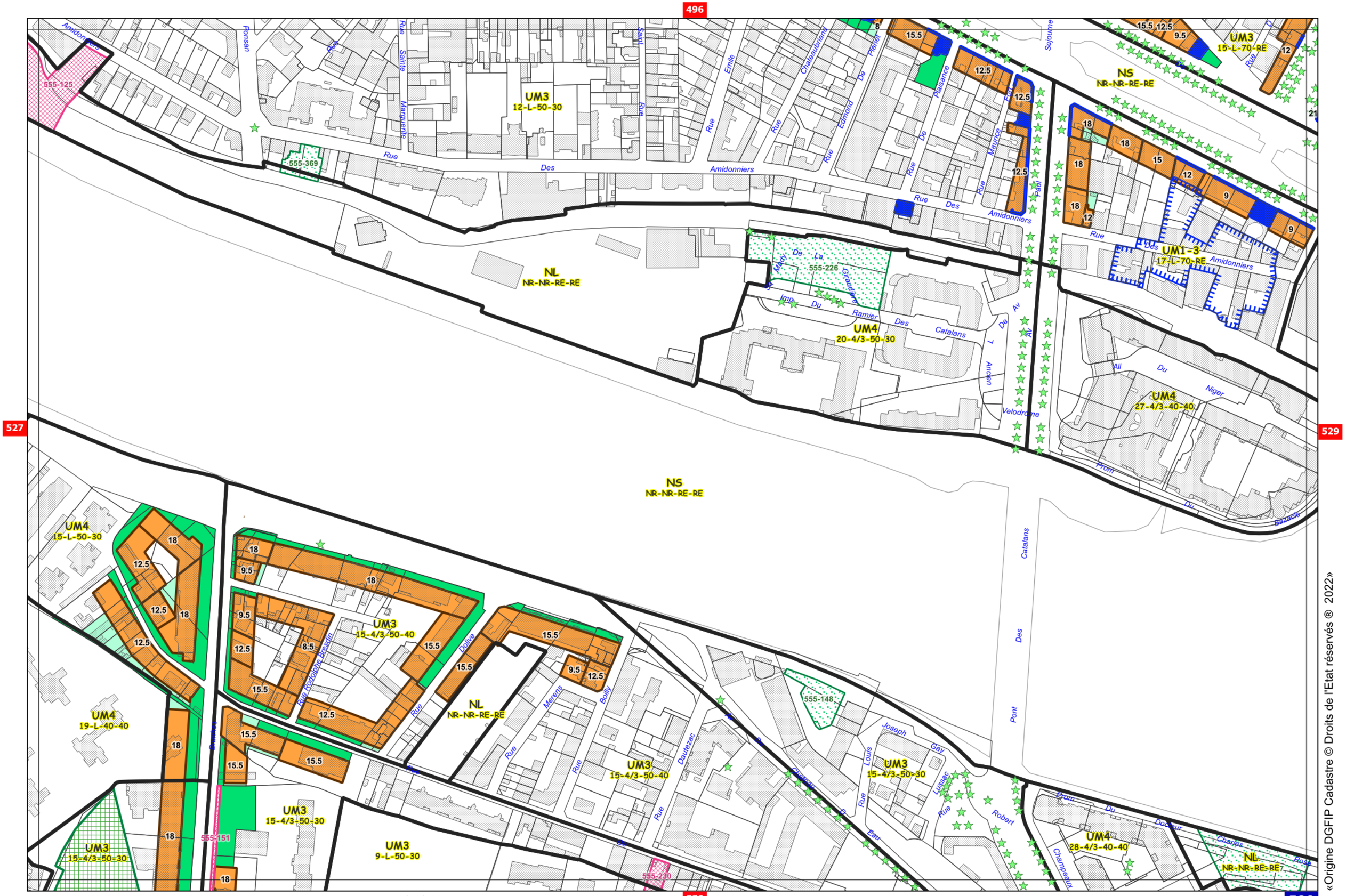

«Origine DGFIP Cadastre © Droits de l'Etat réservés ® 2022»

Echelle 1/2500 (1cm=25m)

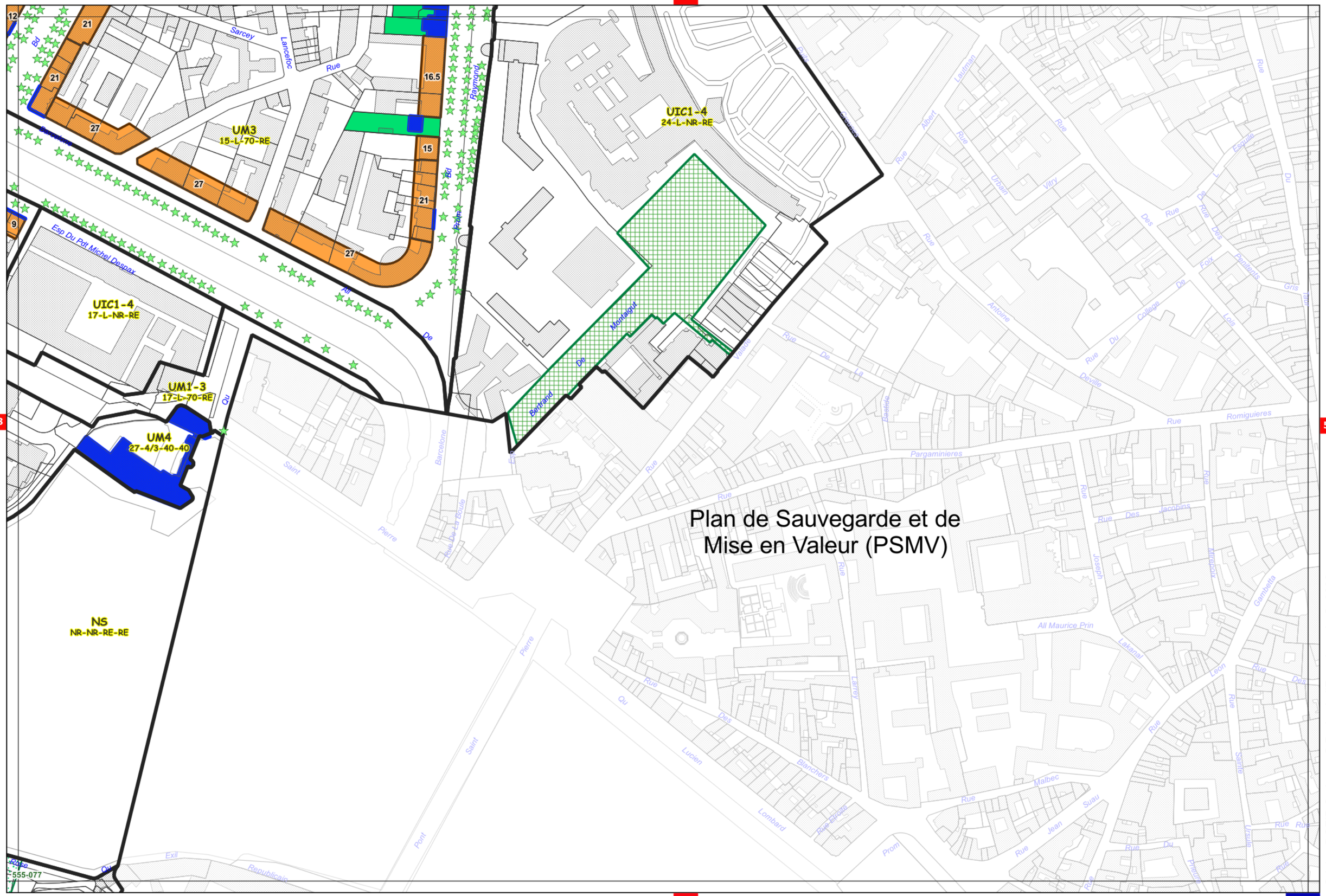

«Origine DGFIP Cadastre © Droits de l'Etat réservés ® 2022»

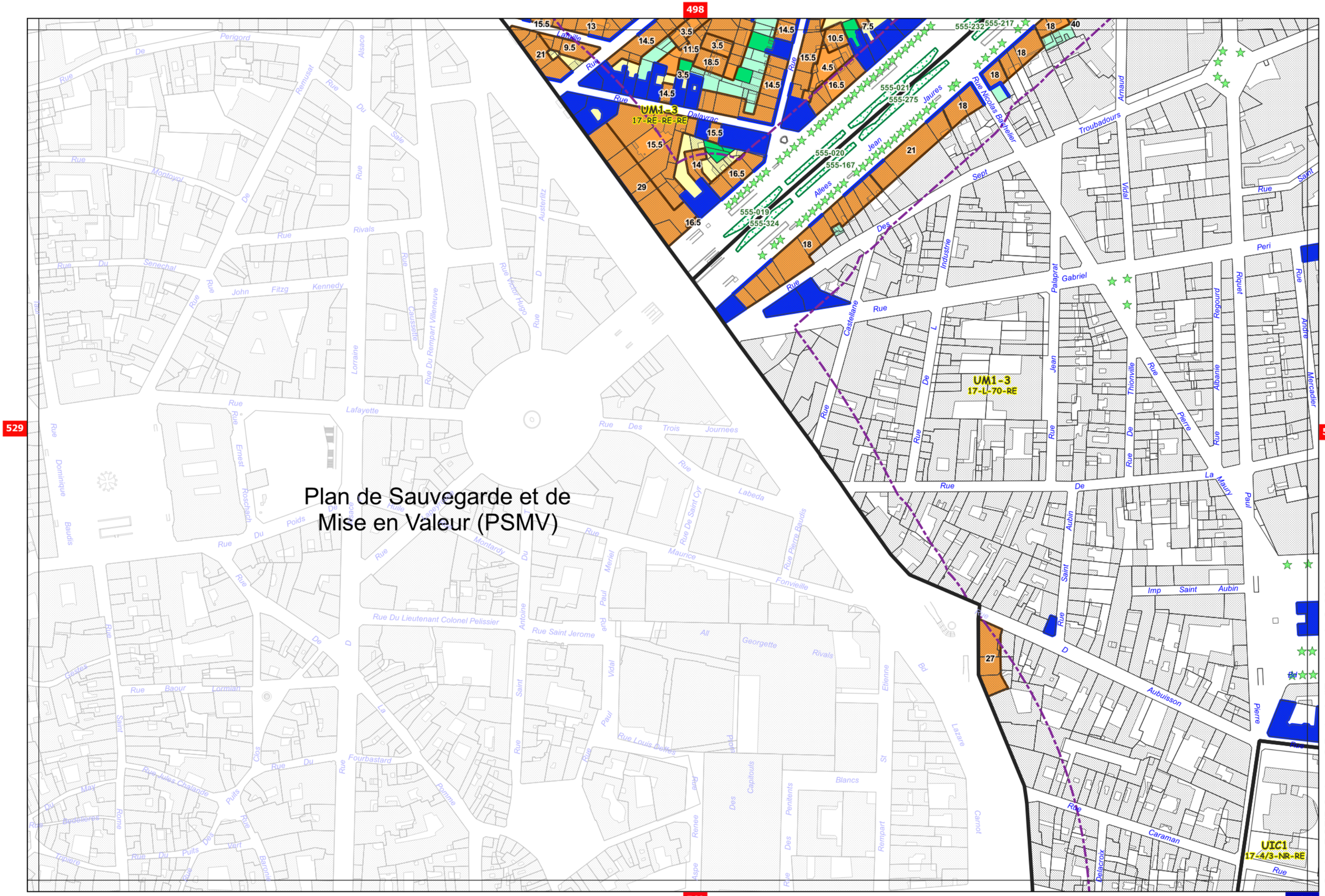

Plan de Sauvegarde et de Mise en Valeur (PSMV)

«Origine DGFIP Cadastre © Droits de l'Etat réservés ® 2022»

Echelle 1/2500 (1cm=25m)

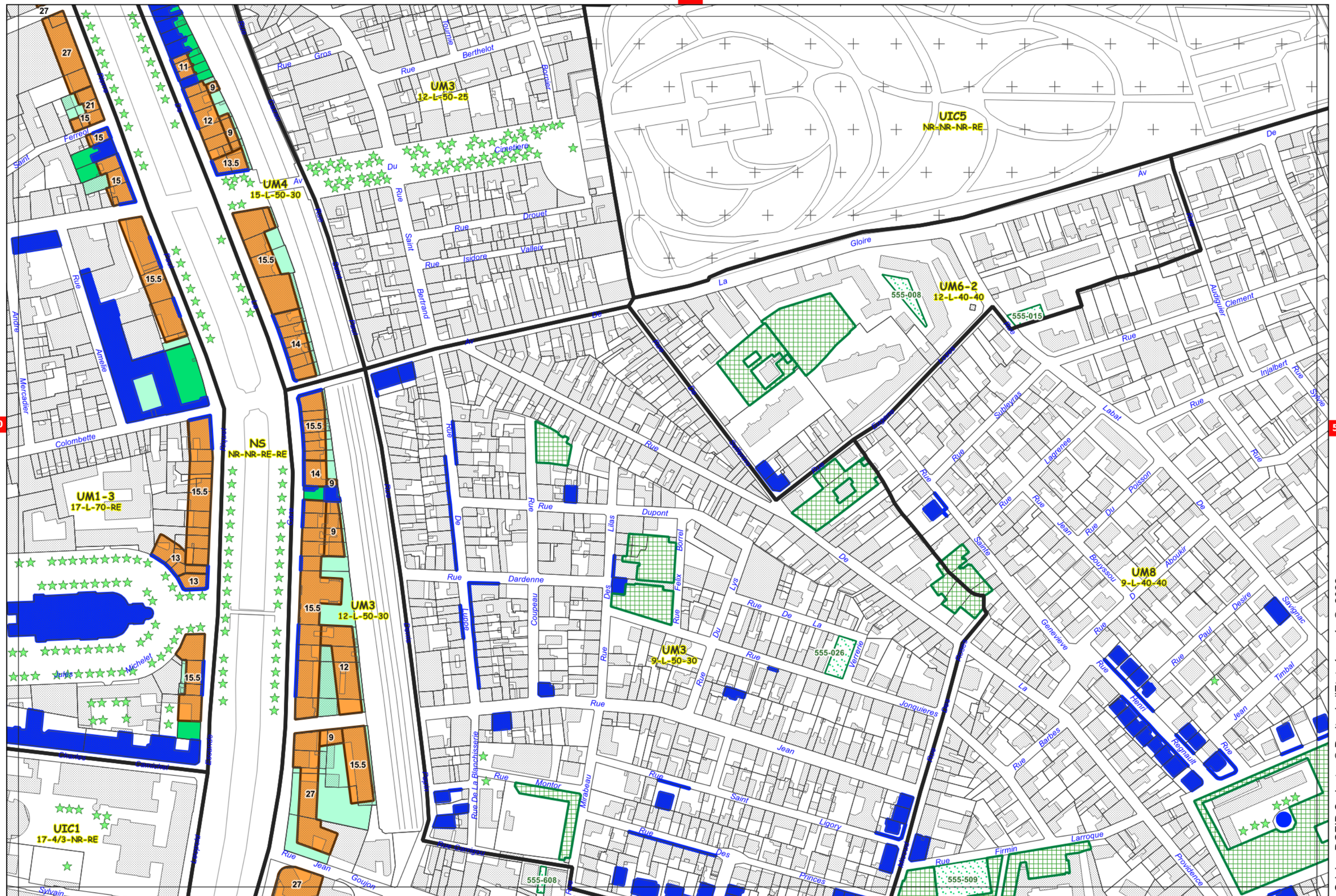

Echelle 1/2500 (1cm=25m)

«Origine DGFIP Cadastre © Droits de l'Etat réservés ® 2022»

500

531

533

562

532

UIC5
NR-NR-NR-RE

UM4
15-L-40-35

UM4
15-L-40-35

UM6-3
7-L-40-35

UM8
9-L-40-40

UM4
18-L-40-40

UM4
15-L-40-40

UM6-3
7-L-40-40

UM8
9-L-40-40

UM3
12-L-50-30

UM8
9-L-40-40

UM8
9-L-40-40

555-216
555-101
555-177
555-104
555-507
555-527
555-241
555-241
555-090
555-102
555-225
555-220
555-644
555-274
555-283

Rue Des Augustins
Rue Saint Martin
Rue François Mas
Rue Claude Auge
Rue Bizet
Rue Georges Courthieu
Rue Sylvie Marie
Rue Antoine De
Rue Griffoulet De
Rue Fabien Ardigue
Rue De Pensees
Rue Assalit
Rue Galilee
Rue De Reumes
Rue Raymond Icart Pierre
Rue Jean Monge
Rue Congo
Rue Frayssinet
Rue Coquille La
Rue De Barages
Rue Du Vol A Voile
Rue Chaubet Imp
Rue Dieulafoy
Rue Sansou
Rue Jacques Chirac
Rue Des Eparges
Rue Du Vol A Voile
Rue Damien Garrigues
Rue Francois Abbadie
Rue De La Nive
Rue Du Bois Fleuri
Rue De La Futaie
Rue De La Gloire
Rue Oulie La
Rue Francois Gloire La
Rue Belloc Cite
Rue Pigni De
Rue Chirac Che
Rue Barrel
Av Imp Pelleport
Av Clarke
Av De La Gloire
Av De La Gloire

PLUi-H de Toulouse Métropole - Dossier approuvé par délibération du 18/12/2025

Echelle 1/2500 (1cm=25m)

«Origine DGFIP Cadastre © Droits de l'Etat réservés ® 2022»

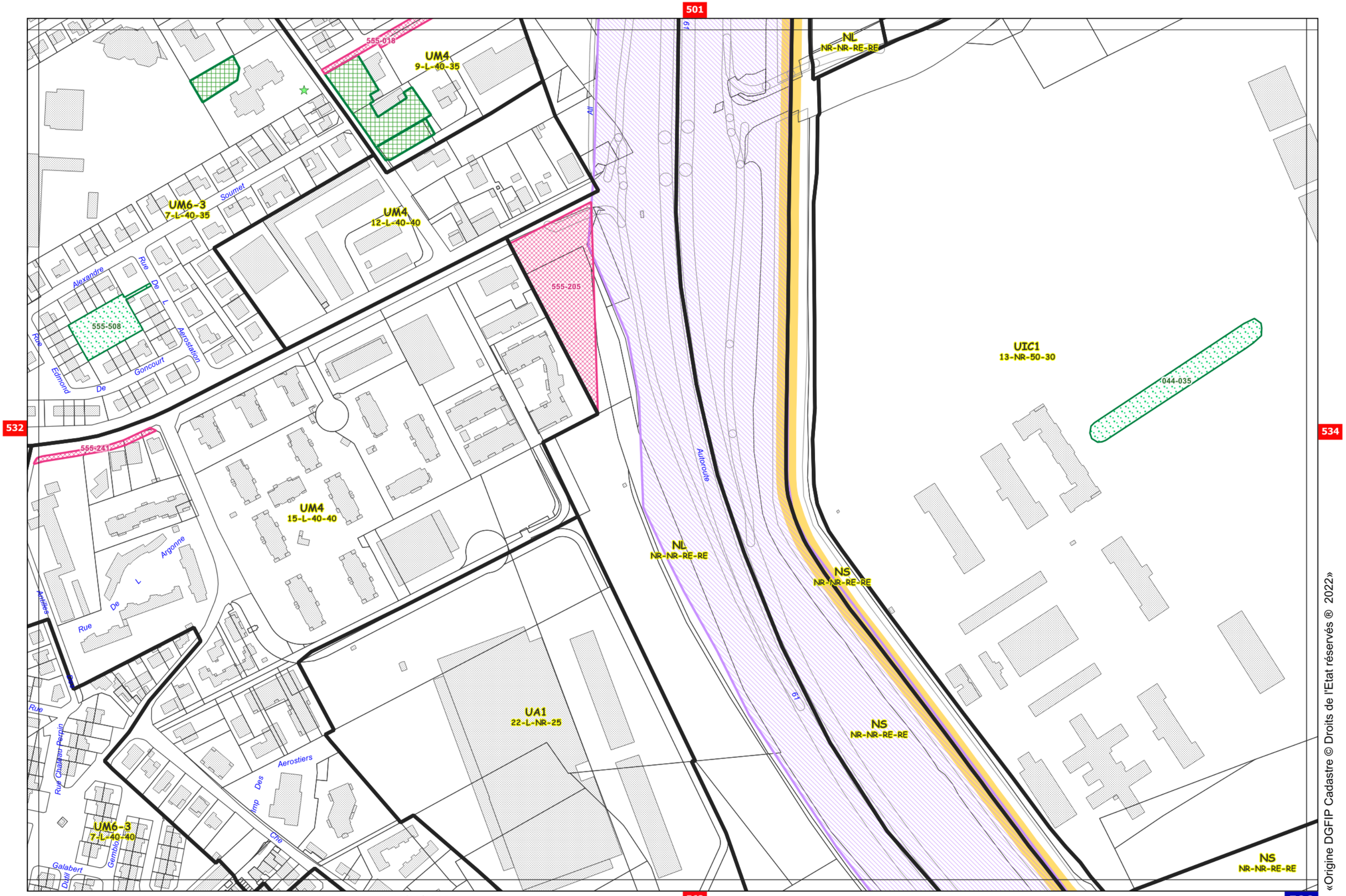

«Origine DGFIP Cadastre © Droits de l'Etat réservés ® 2022»

Echelle 1/2500 (1cm=25m)

502

533

535

564

UM7
9-NR-45-30

UM7
7-NR-45-35

UM4
13,5-NR-50-30

UIC1
13-NR-50-30

UIC1
9-NR-50-30

UIC3
13,5-NR-NR-RE

NL
NR-NR-RE-RE

NS
NR-NR-RE-RE

044-042

044-078

044-091

044-092

044-087

044-034

044-033

044-080

Pas Georges Cuvier
All Georges Louis
De Rue
Pasteur
Rue
Des Lilas
Des Oeillets
Des Iris
Av Victor Hugo
Rue Edmond Rostand
Rue Rene Francois Chateaubriand
Rue De Sambre
Rue Georges Bizet
Rue Frederic Mistral
Rue Honore De Balzac
Rue Jacques Prevert
Rue Albert Camus
Rue Antoine De Saint Exupery
Rue Sully Prudhomme
Rue Stephane Mallarme
Bd Cambiots
As 18 Juin 1940
All De L Appel
Av

«Origine DGFIP Cadastre © Droits de l'Etat réservés ® 2022»

503

534

536

NL
NR-NR-RE-RE

NS
NR-NR-RE-RE

UM7
7-NR-45-35

UM10
6-NR-20-50

UM7
7-NR-45-35

NS
NR-NR-RE-RE

NS
NR-NR-RE-RE

044-005
044-098
044-080
044-093
044-101
044-083
044-102
044-100

Rue Du Marechal
Rue Du Marechal
Mural
Lannes
Marechal
Marechal
Du
Rue
Rue
Rue

504

535

537

Moulin

Rue

Pierre

Brossolette

Bonnet

Orves

D Imp Jean Cassou

Estienne

D

Rue

Roudette

UM10
6-NR-20-50

A
RE-NR-NR-NR

NS
NR-NR-RE-RE

A
RE-NR-NR-NR

A
RE-NR-NR-NR

044-013

044-009

NS
NR-NR-RE-RE

NS
NR-NR-RE-RE

NS
NR-NR-RE-RE

A
RE-NR-NR-NR

Imp

«Origine DGFIP Cadastre © Droits de l'Etat réservés ® 2022»

505

536

538

NS
NR-NR-RE-RE

A
RE-NR-NR-NR

NS
NR-NR-RE-RE

A
RE-NR-NR-NR

A
RE-NR-NR-NR

A
RE-NR-NR-NR

184-059

184-016

Che

La

Madeleine

567

537

PLUi-H de Toulouse Métropole - Dossier approuvé par délibération du 18/12/2025

Echelle 1/2500 (1cm=25m)

«Origine DGFIP Cadastre © Droits de l'Etat réservés ® 2022»

506

537

539

418-002

184-052

A
RE-NR-NR-NR

A
RE-NR-NR-NR

A
RE-NR-NR-NR

A
RE-NR-NR-NR

184-002

NS
NR-NR-RE-RE

UA4-7
10-NR-NR-RE

184-016

568

538

Echelle 1/2500 (1cm=25m)

PLUi-H de Toulouse Métropole - Dossier approuvé par délibération du 18/12/2025

«Origine DGFIP Cadastre © Droits de l'Etat réservés ® 2022»

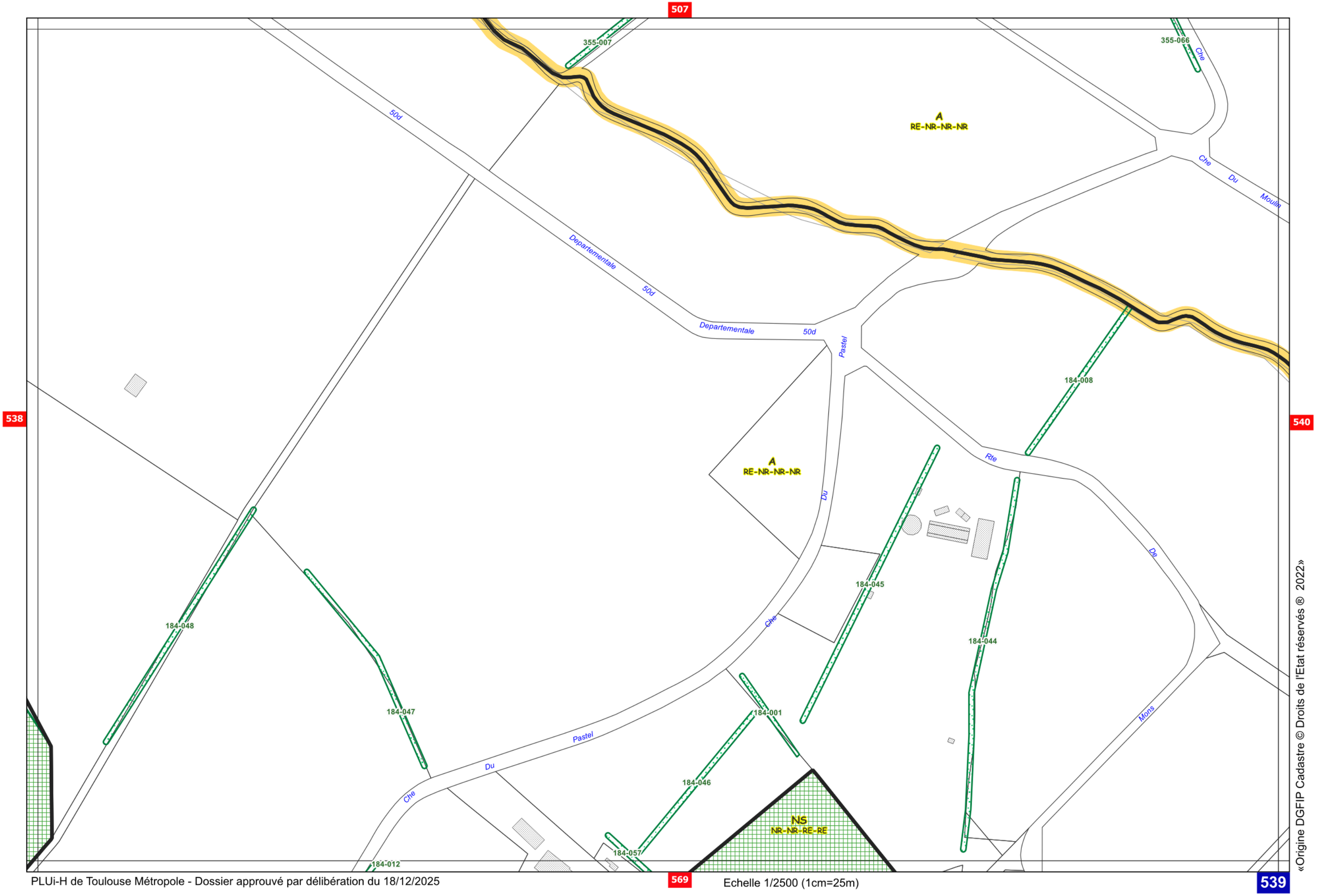

«Origine DGFIP Cadastre © Droits de l'Etat réservés ® 2022»

Echelle 1/2500 (1cm=25m)

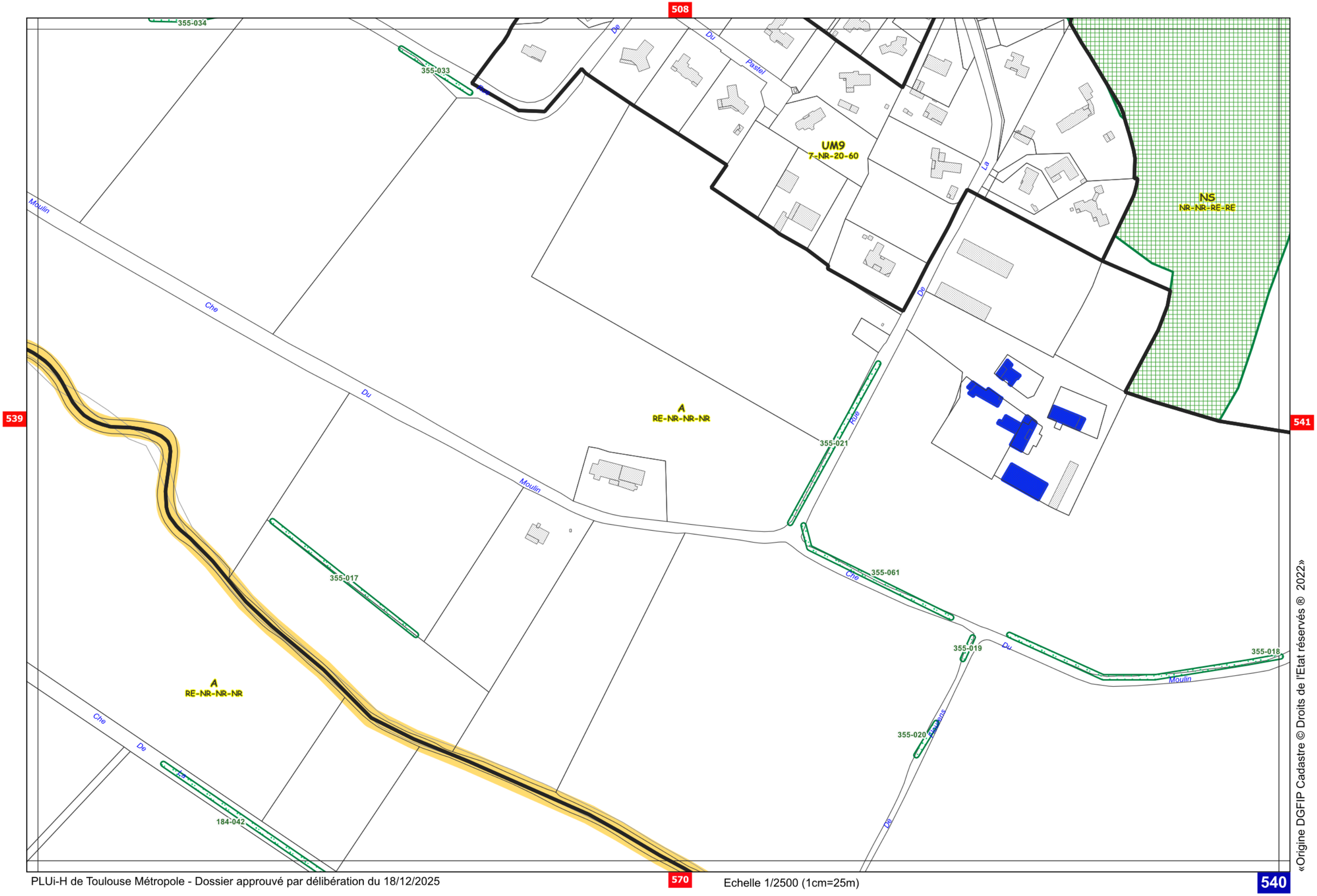

«Origine DGFIP Cadastre © Droits de l'Etat réservés ® 2022»

Echelle 1/2500 (1cm=25m)

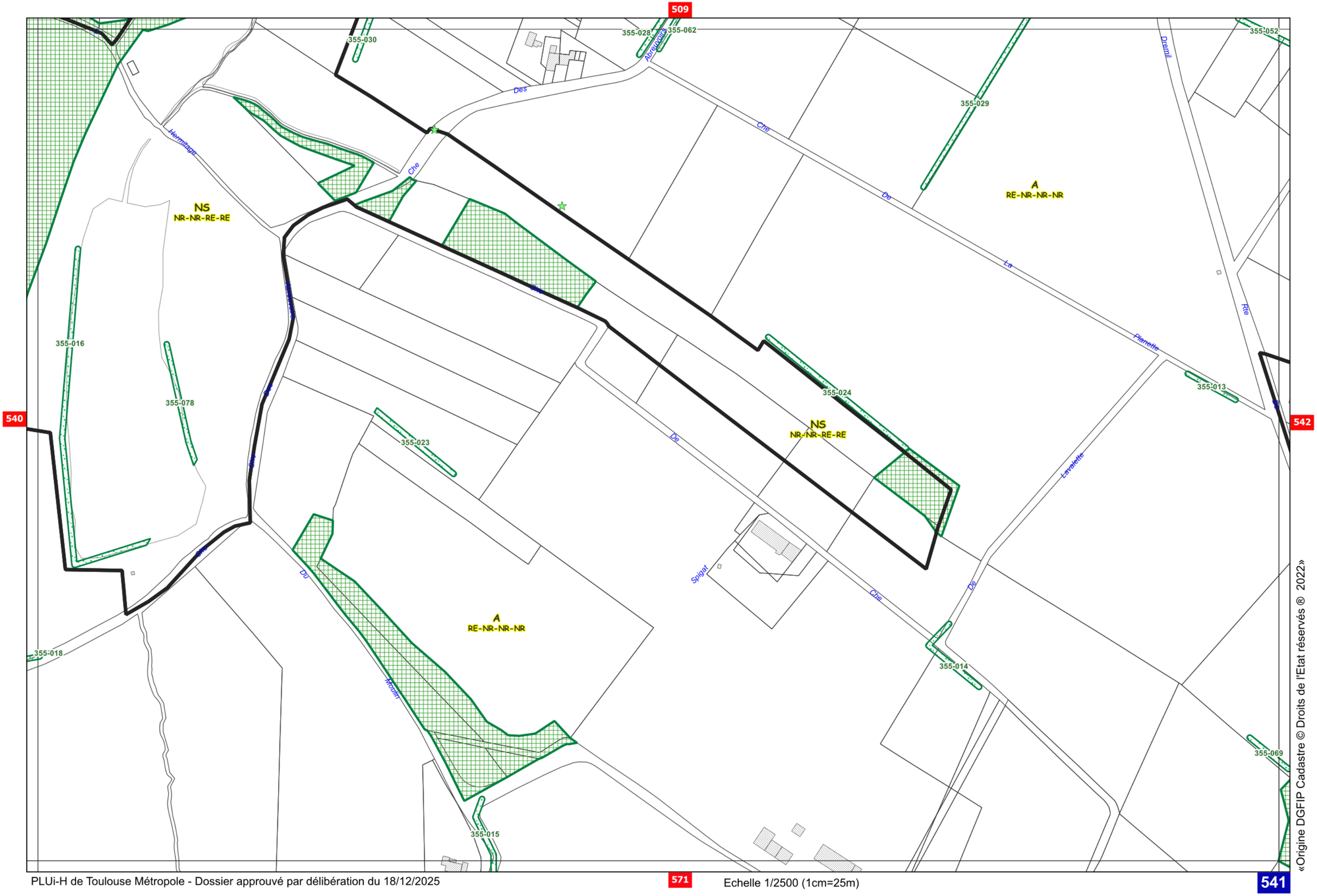

«Origine DGFIP Cadastre © Droits de l'Etat réservés ® 2022»

Echelle 1/2500 (1cm=25m)

510

541

543

355-052

355-058

355-025

355-027

355-067

163-075

163-007

NS
NR-NR-RE-RE

A
RE-NR-NR-NR

NS
NR-NR-RE-RE

A
RE-NR-NR-NR

UM9
7-NR-20-40

A
RE-NR-NR-NR

355-026

355-085

355-069

355-004

355-073

«Origine DGFIP Cadastre © Droits de l'Etat réservés ® 2022»

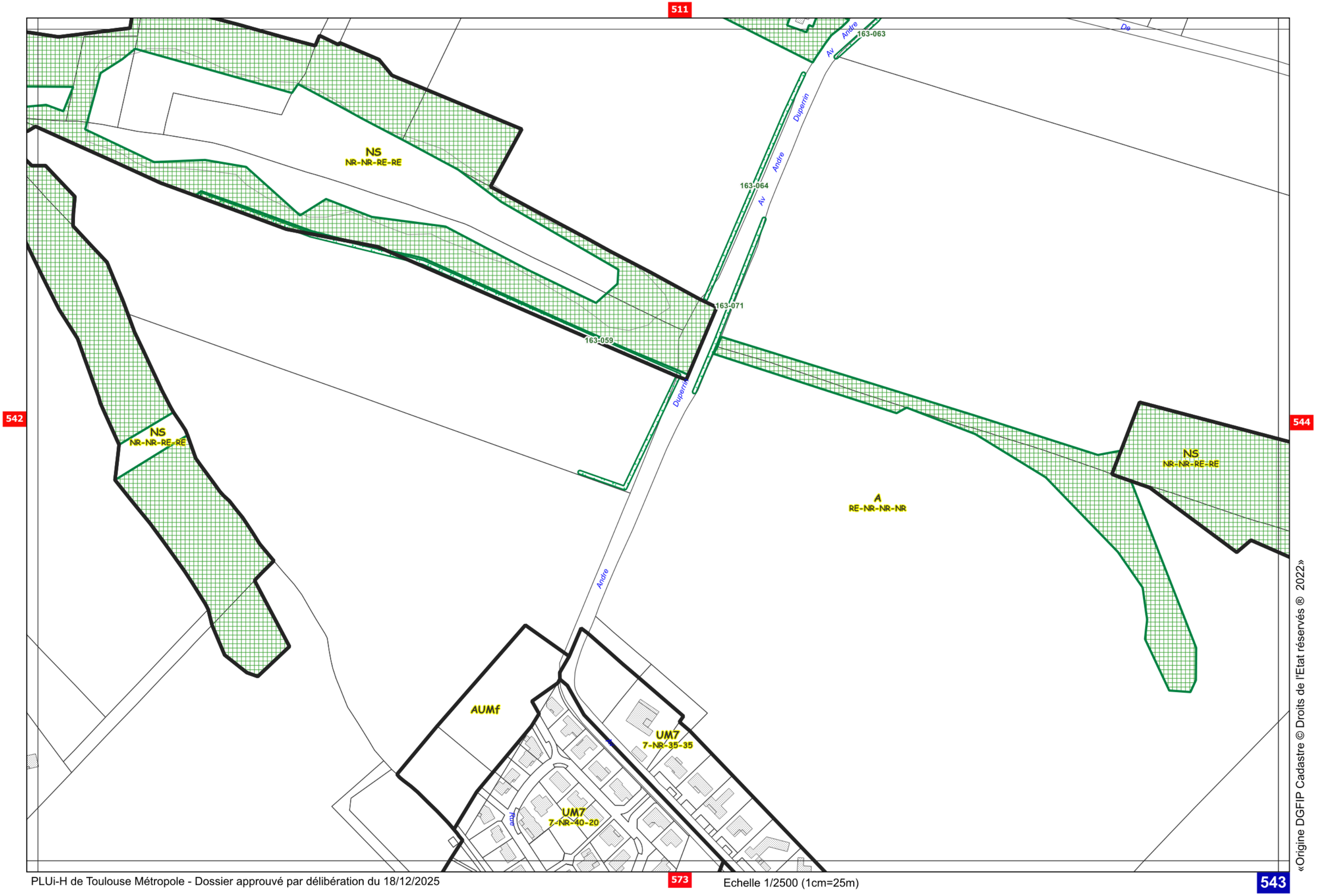

«Origine DGFIP Cadastre © Droits de l'Etat réservés ® 2022»

Echelle 1/2500 (1cm=25m)

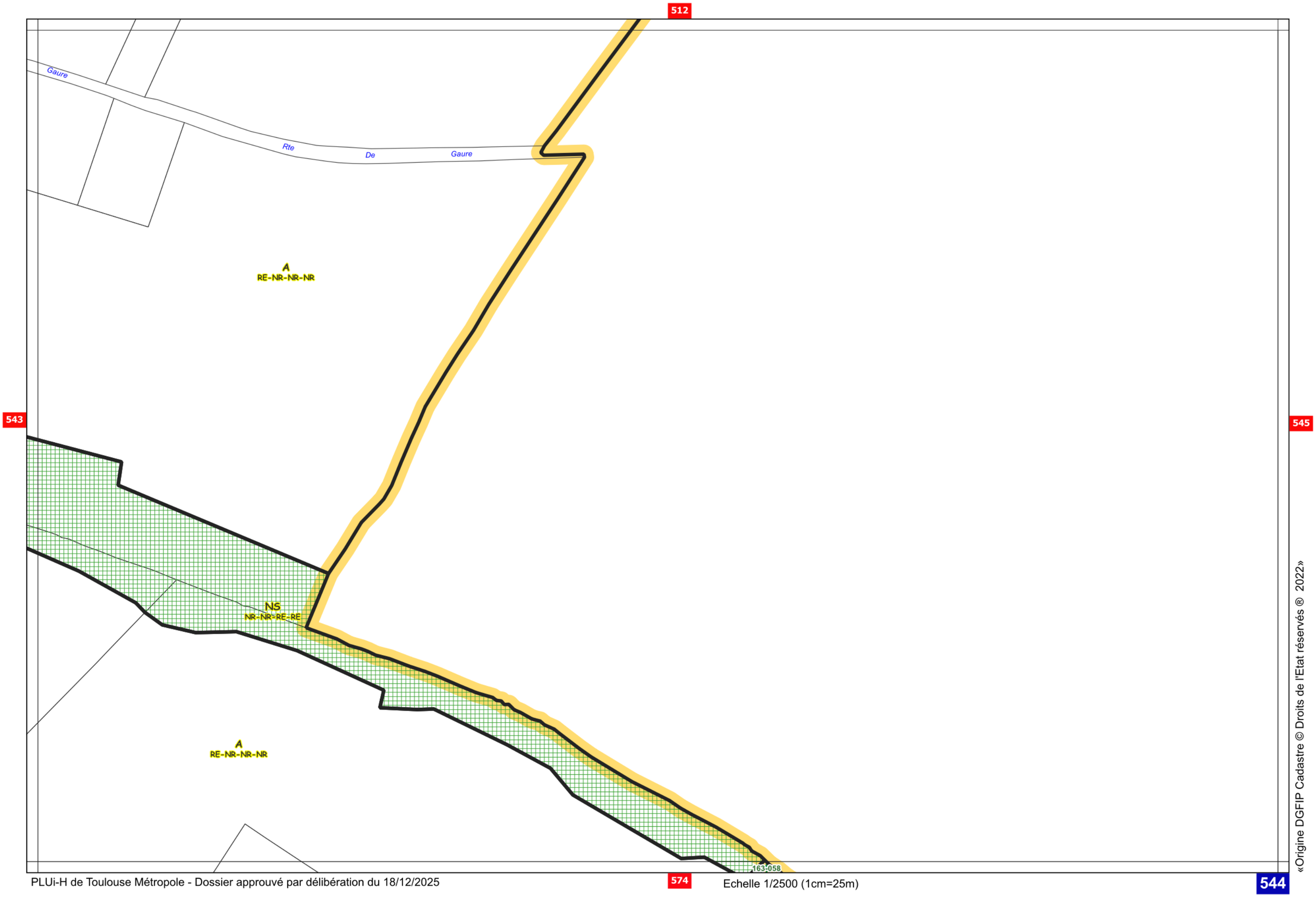

«Origine DGFIP Cadastre © Droits de l'Etat réservés ® 2022»

544

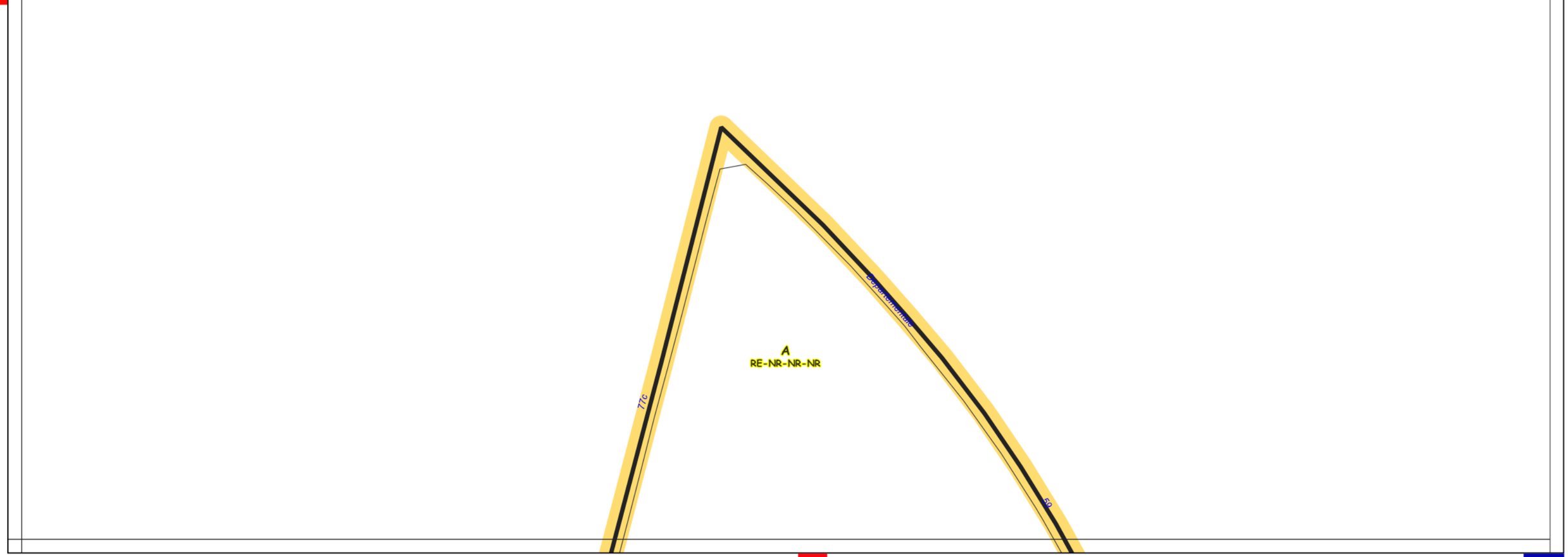

«Origine DGFIP Cadastre © Droits de l'Etat réservés ® 2022»

516

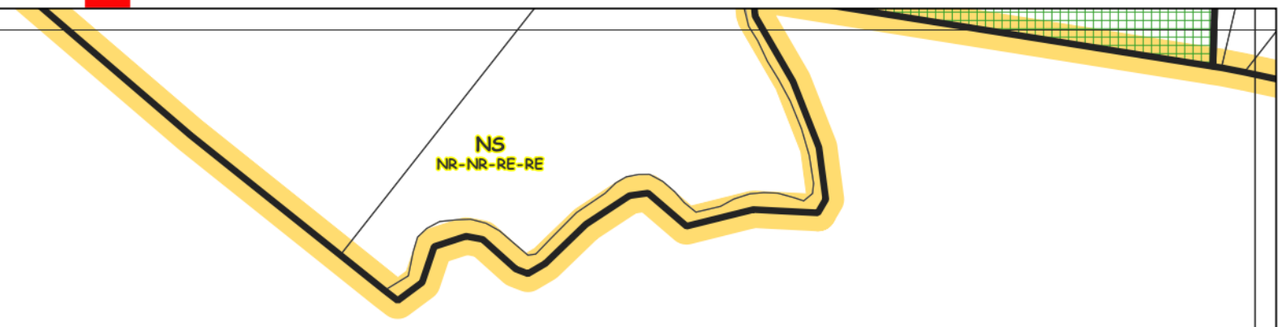

547

«Origine DGFIP Cadastre © Droits de l'Etat réservés ® 2022»

517

546

548

NC
NR-NR-RE-NR

UM7
7-NR-40-20

UA4-4
17-NR-60-20

«Origine DGFIP Cadastre © Droits de l'Etat réservés ® 2022»

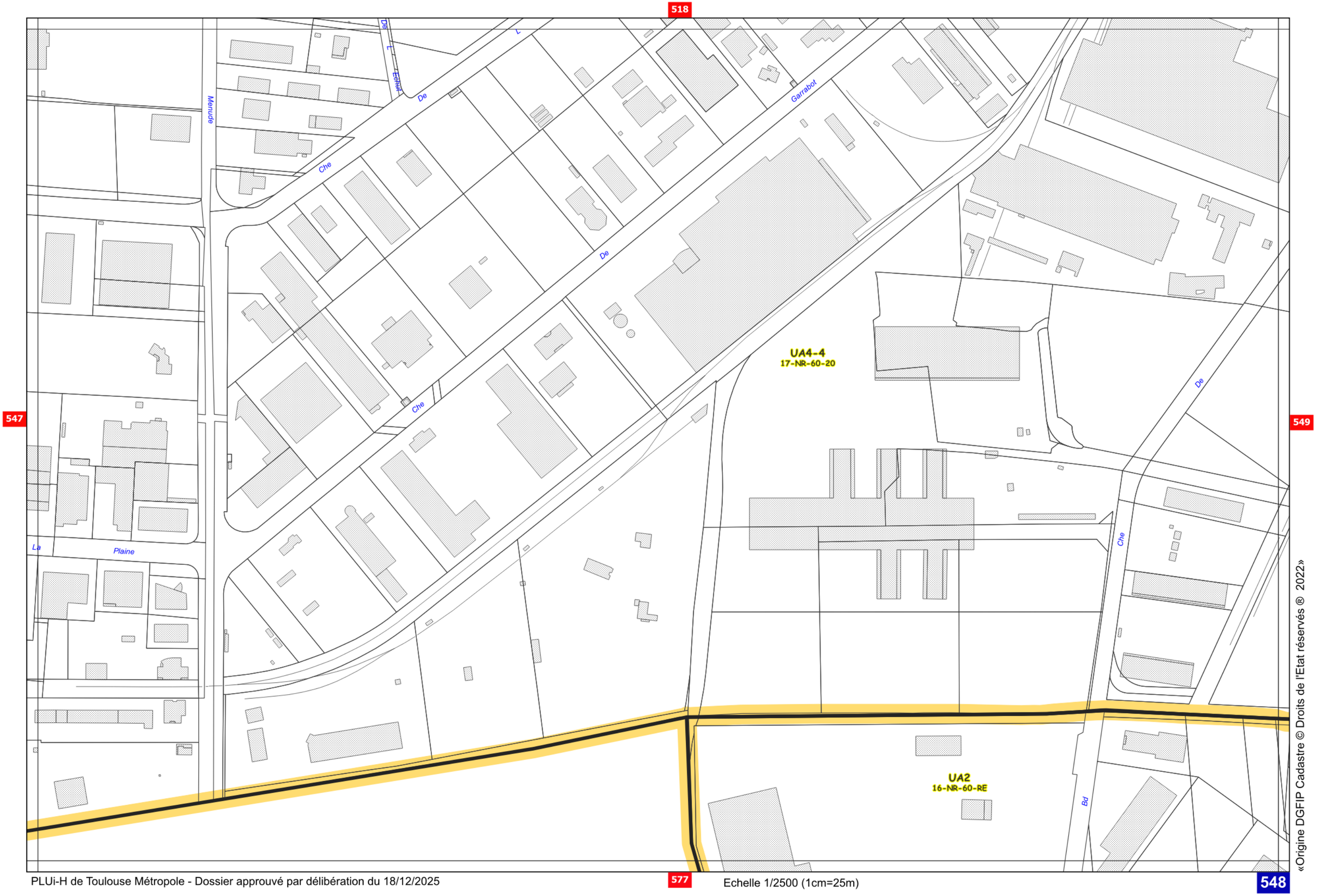

«Origine DGFIP Cadastre © Droits de l'Etat réservés ® 2022»

Echelle 1/2500 (1cm=25m)

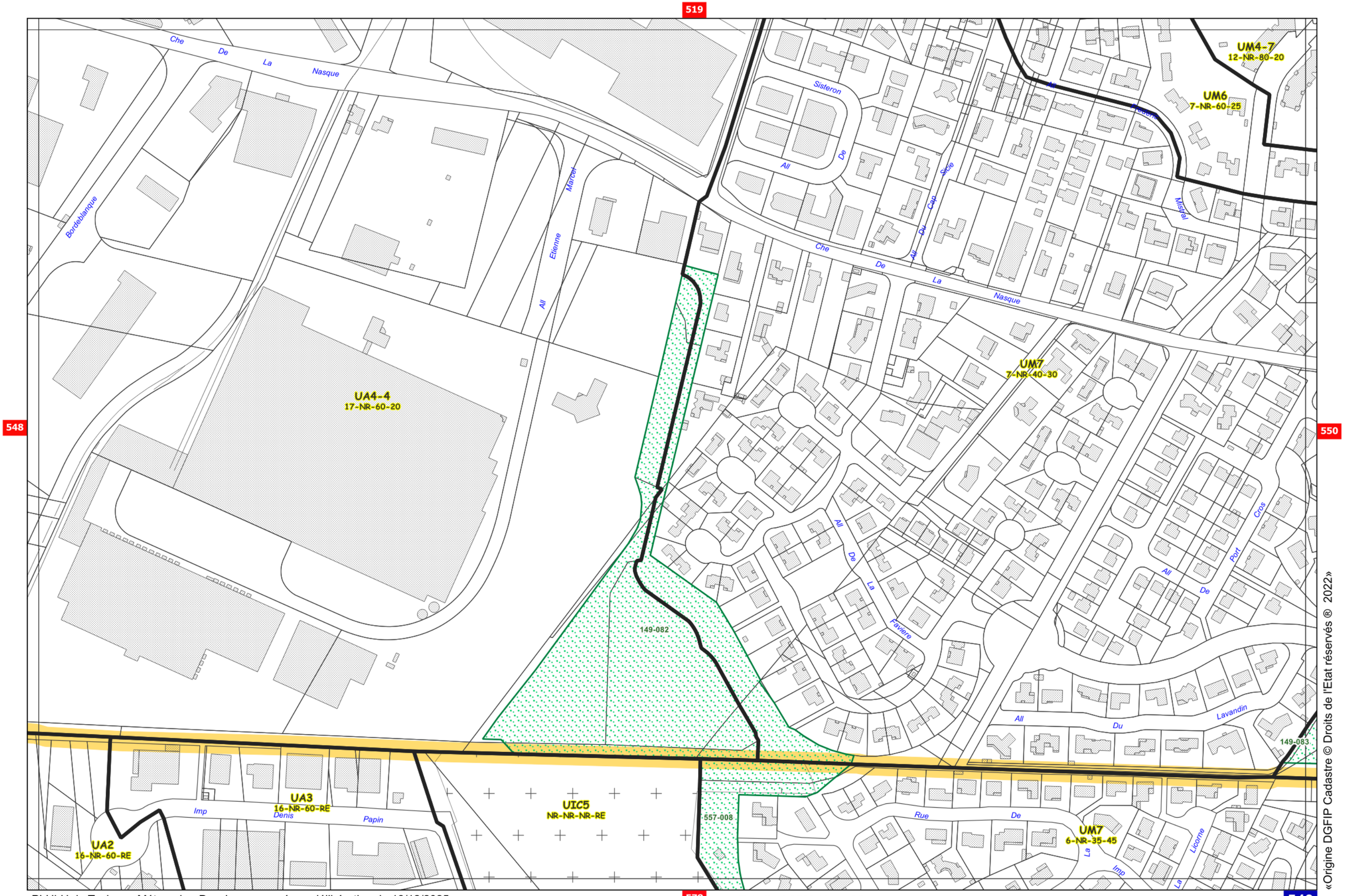

«Origine DGFIP Cadastre © Droits de l'Etat réservés ® 2022»

Echelle 1/2500 (1cm=25m)

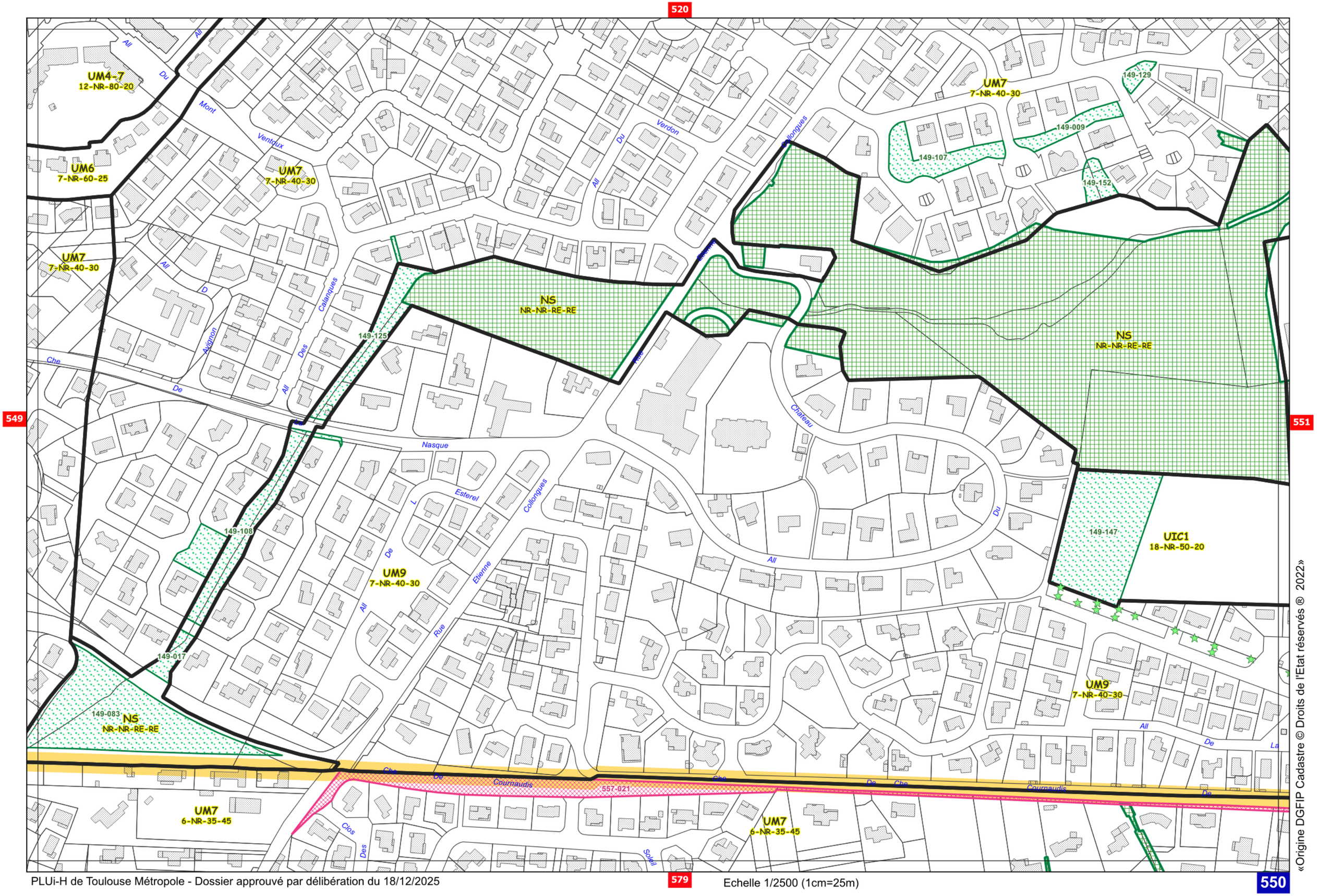

PLUi-H de Toulouse Métropole - Dossier approuvé par délibération du 18/12/2025

Echelle 1/2500 (1cm=25m)

«Origine DGFIP Cadastre © Droits de l'Etat réservés ® 2022»

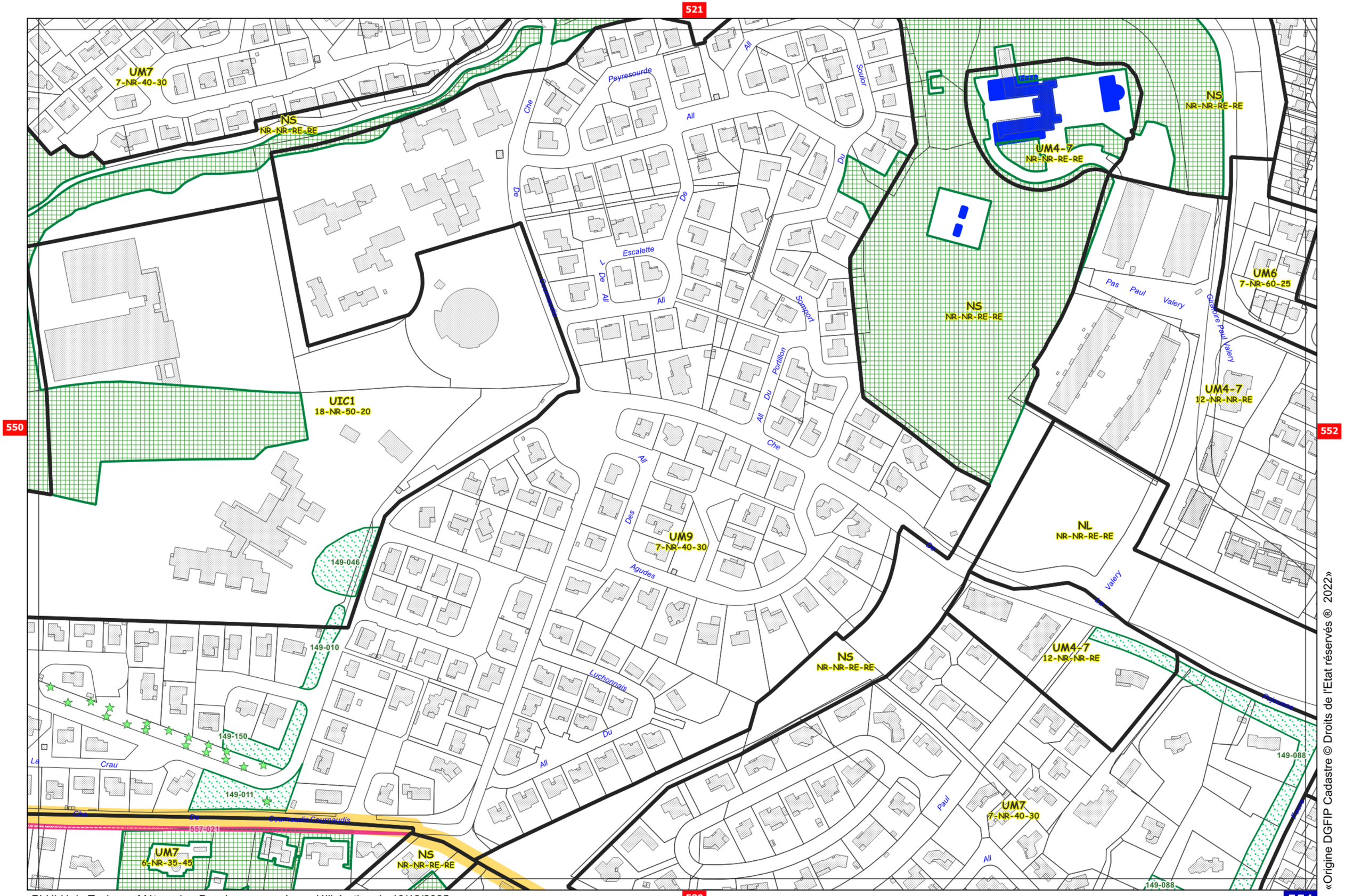

«Origine DGFIP Cadastre © Droits de l'Etat réservés ® 2022»

Echelle 1/2500 (1cm=25m)

522

551

553

UM4-7
12-NR-NR-RE

UA4-6
14-NR-50-20

UA4-6
14-NR-NR-RE

UM7
7-NR-40-30

UM6
7-NR-60-20

UM4
10-NR-50-30

UM6
7-NR-60-25

UM4
15-NR-50-30

UA4-6
14-NR-50-20

UM4
9-NR-50-30

UM7
7-NR-40-30

UA4-6
11-NR-50-20

UM4-7
18-NR-NR-RE

UA1
17-NR-60-20

NL
NR-NR-RE-RE

UA4-9
7-NR-60-20

UM7
6-NR-30-50

UA1
17-NR-60-20

149-142
149-063
149-154
149-143
149-010
149-145
149-051
149-065
149-084
149-088
149-081
149-050

De La Mady
All
Giraudiere
Navarre
De
All
Marguerite
Pas Maurice Ravel
Maurice
Ravel
All
Pas
Georges
Brassens
All
Georges
Brassens
Des
Esp
Des
Esplanade De Severac
Bd
Bd
Severac
Des
Ramassiers
All
Charles
Cros
Pas
Dee
De
Gouges
All
Antoine
Bourdelle
All
Auguste
Renoir
Auguste
Jean
Deodat
Maillol
Olivier
De

581

552

Echelle 1/2500 (1cm=25m)

PLUi-H de Toulouse Métropole - Dossier approuvé par délibération du 18/12/2025

«Origine DGFIP Cadastre © Droits de l'Etat réservés ® 2022»

523

552

554

582

553

UA1
22-L-NR-RE

UM10
12-L-50-30

UP2-8
30-NR-NR-RE

NL
NR-NR-RE-RE

UA4-6
14-NR-NR-RE

UM4
15-NR-50-30

UA1
28-NR-60-20

UM7
7-NR-40-30

UM7
6-NR-30-50

UA4-9
7-NR-60-20

UA1
17-NR-60-20

UA1
16-L-NR-RE

UM9
7-NR-25-50

UM10
7-L-30-30

UP1
20-NR-NR-RE

NS
NR-NR-RE-RE

UM10
6-L-30-50

OAP Saint-Martin Rives-du-Touch

555-614
149-154
149-010
149-146
149-144
149-051
555-011
555-137
555-600
149-021
149-005
555-329
555-017
555-326
555-606
555-237
555-325
555-278

Av
Saint
Guy
Alice
Imp
Granier
Départementale
980
André
Turcat
Lanvin
Jeanne
Rue
Rue Anna Josephe Thérésigne De Mellcoud
Gilbert
Defer
Europe
Eglantine
Fabre
Ml Jose Cabanis
Bd
L
D
Bourgade
Ellis
Ramassiers
Ciel
En
Tramontane

PLUi-H de Toulouse Métropole - Dossier approuvé par délibération du 18/12/2025

Echelle 1/2500 (1cm=25m)

«Origine DGFIP Cadastre © Droits de l'Etat réservés ® 2022»

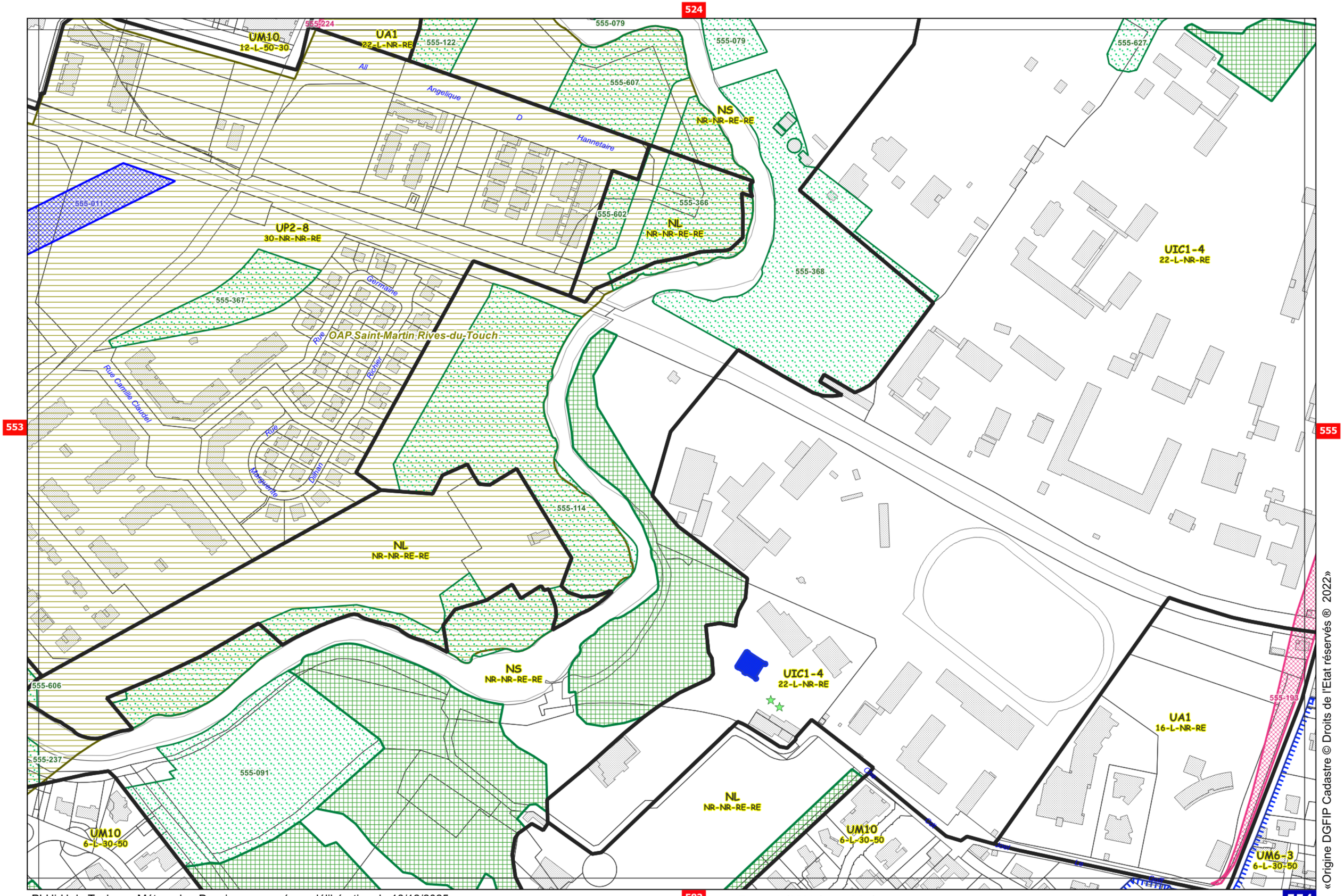

«Origine DGFIP Cadastre © Droits de l'Etat réservés ® 2022»

Echelle 1/2500 (1cm=25m)

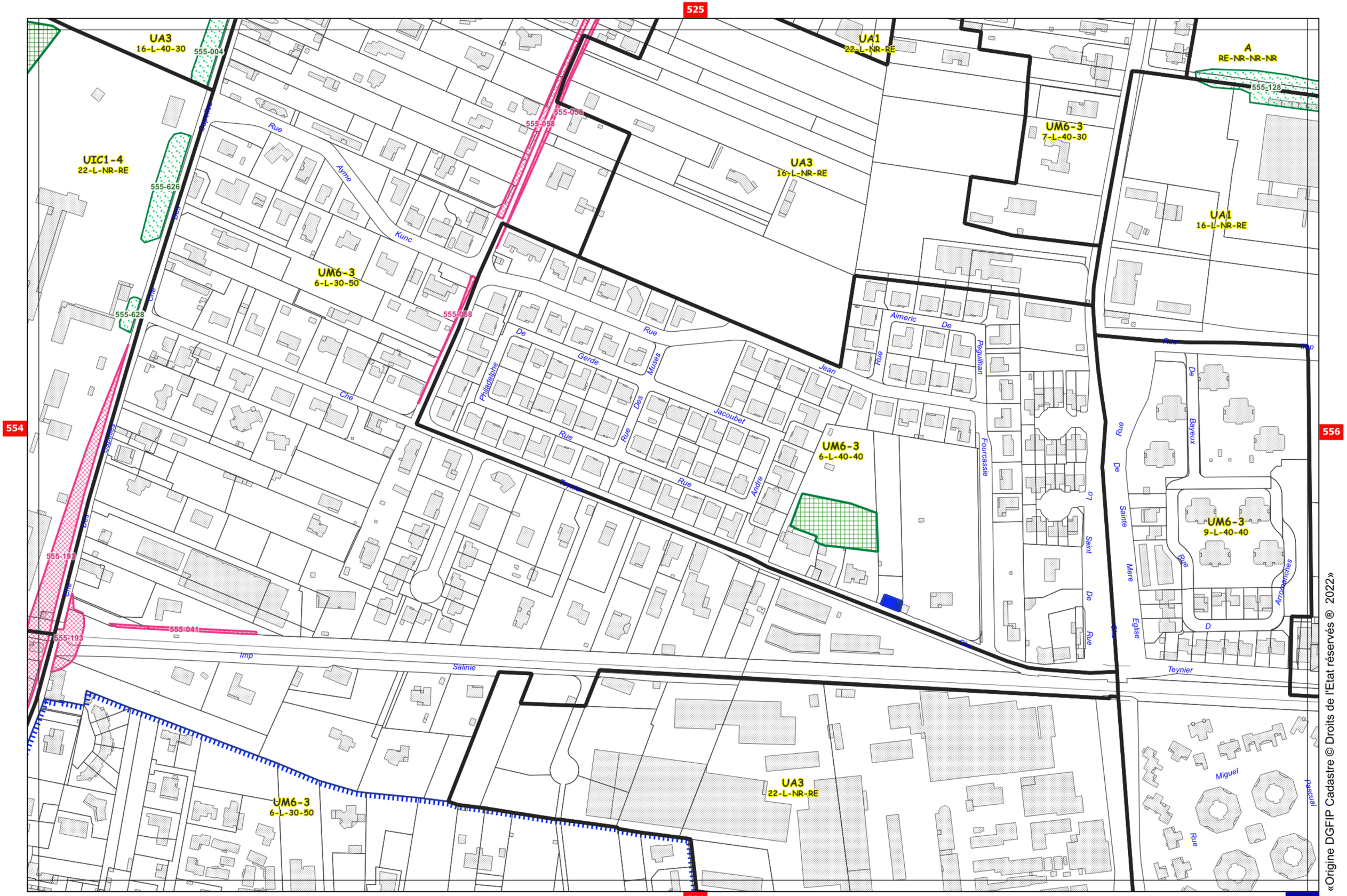

«Origine DGFIP Cadastre © Droits de l'Etat réservés ® 2022»

Echelle 1/2500 (1cm=25m)

526

555

557

A
RE-NR-NR-NR

555-128

UIC1
24-L-NR-RE

Morhange

NL
NR-NR-RE-RE

555-447

OAP Cartoucherie

UP2-5
50-NR-NR-RE

Rue Marie Du Lieutenant Dupuy

Rue De Gournay

Av

Lisieux

Groupe

555-486

Imp De

UA1
16-L-NR-RE

Du Av

555-124

Rue Gaston Ramon

555-448

UIC1
24-NR-NR-RE

Rue

Ernest Dufer

Rue De L Abbe Jules Lemire

Rue Rene Cravos

UA1
16-L-NR-RE

UM4
19-L-40-30

555-449

Beauregard

Rue Pascual Charles Labrot Strickler

UM6-3
9-L-40-40

Av

Du Imp

555-530

UM4
15-L-40-30

UA1
15-NR-45-RE

NL
NR-NR-RE-RE

UM4
15-L-40-30

Beauregard

UM4
19-L-40-30

555-192

585

556

PLUi-H de Toulouse Métropole - Dossier approuvé par délibération du 18/12/2025

Echelle 1/2500 (1cm=25m)

«Origine DGFIP Cadastre © Droits de l'Etat réservés ® 2022»

527

556

558

UM2
7-L-40-40

UM2
9-L-40-40

UM2
7-L-40-40

UM3
15-4/3-50-30

UP2-5
50-NR-NR-RE

OAP Cartoucherie

UP1
30-NR-NR-RE

OAP Pierre Montané

UIC1
24-NR-NR-RE

UM4
15-L-50-25

UM4
19-L-40-40

UM4
30-NR-NR-30

OAP Lombez

UM4
19-L-40-40

555-189

555-062

555-192

555-485

Rue Caroline Herschel

Rue Cohen

Rue Badiou

Rue Paulette

Rue Libermann

Rue Monique

Rue Rodolose

Rue Albus

Rue Braves

Rue Raymonde

Rue Carasco

Rue Hallyday

Rue Johnny

Rue Frank

Rue Anne

Rue Françoise

Rue Clemence

Rue Royer

Rue Rosa

Rue Parks

Rue Jacques

Rue Professeur

Rue Vincent

Rue Scotto

Rue Arellano

Rue Cecile

Rue Lucienne

Rue Divan

Rue Lise

Rue Imp Ramel

Rue Ariel

Rue Mallard

Rue Du

Rue Des

Rue Jeanneite

Rue Donald

Rue Jean

Rue Suttner

Rue Roger

Rue Bertha

Rue All

Rue Andre

Rue Dupuy

Rue Sicre

Rue Angliviel

Rue Guimera

Rue Mac

Rue Von

Rue Henri

Rue De

Rue Turenne

Rue Phirac

Rue Ramel

Rue Esp

Rue Av

Rue Bd

Rue Route de Narbonne

Rue Route de Seysses

Rue Route de Saint-Simon

Rue Route de Bayonne

Rue Route de Revel

Rue Route de Castres

Rue Route de Lavaur

Rue Route de Saint-Sulpice

Rue Route de Gaillac

Rue Route de Cahors

Rue Route de Montauban

Rue Route de Grenade

Rue Route de Blagnac

Rue Route de Launaguet

Rue Route de Saint-Jean

Rue Route de Fronton

Rue Route de Villemur

Rue Route de Rabastens

Rue Route de Gaillac

Rue Route de Graulhet

Rue Route de Lisle-sur-Tarn

Rue Route de Saint-Sulpice

Rue Route de Cahors

Rue Route de Montauban

Rue Route de Grenade

Rue Route de Blagnac

Rue Route de Launaguet

Rue Route de Saint-Jean

Rue Route de Fronton

Rue Route de Villemur

Rue Route de Rabastens

Rue Route de Gaillac

Rue Route de Graulhet

Rue Route de Lisle-sur-Tarn

7.5
15.5
7
12
9
15.5
24
24
4
24
18
15.5
18
18
24
21
21

«Origine DGFIP Cadastre © Droits de l'Etat réservés ® 2022»

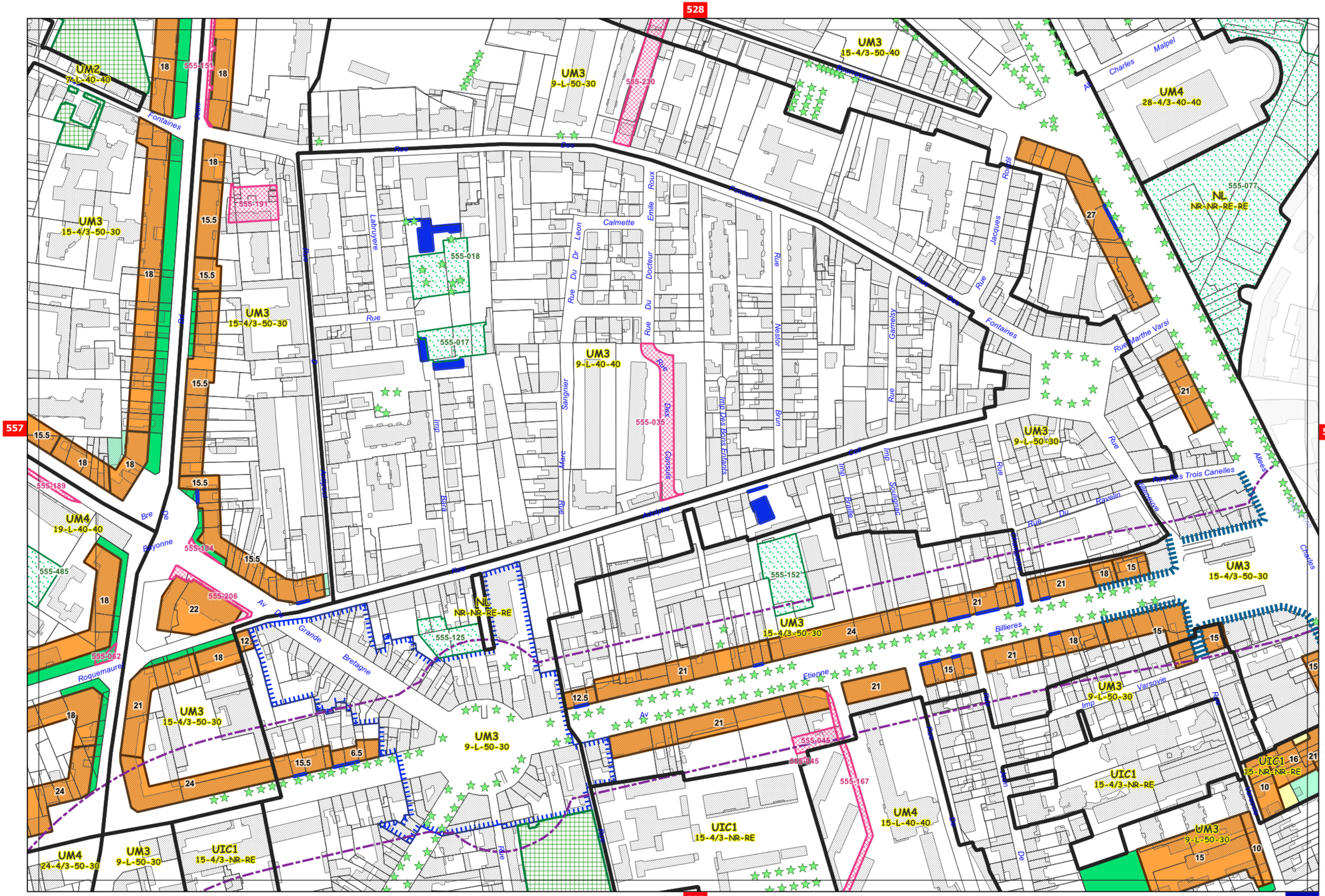

«Origine DGFIP Cadastre © Droits de l'Etat réservés ® 2022»

Echelle 1/2500 (1cm=25m)

529

558

560

Plan de Sauvegarde et de Mise en Valeur (PSMV)

NL
NR-NR-RE-RE

555-077

UIC1
15-NR-NR-RE

UM3
15-4/3-50-30

UM3
9-L-50-30

UM1-3
15-L-70-RE

15
21
16
21
13
24
10
33
13
19

Espagnol
Pierre
All Des Professeurs
Pontonnier
Saint
Rue Arnaud Baric
Rue Du Crucifix
Rue
Des
Novars
Rue Quillinery
Rue De L Amiral Galeche
Pont
Du Pouvanil
Rue
San Subra
Rue Bourdelle
Rue Ferrieres
Viguerie
Rue Cujalte
Nicolas
Saint
Rue
Courte
Grande-Rue
Rue
Reclusane
Rue
Jacques
Darre
Rue De L Amiral
Republique
Rue De La
Rue
Benoit Arzac
Rue
Du
Chaireron
Rue Du Pont Vieux
Laque
De La
Rue
Joseph
Arzac
Imp Benoit Arzac
Vie
Charles
De
Fitte
Teinturiers
Des
Rue
Rue
Des
Feuillants
Coupefer
Dillon
Laganne
Henri
Qu De Martin La
Rue De La Daurade
Rue Du Tabac
Rue Lanternieres
Daurade
Rue
Culas
Isaure
Petrolieres
Rue Clemence
Rue De L Echarpe
Rue De La Bourse
Rue
Neuf
Pont
Aux Poissons
Rue
Hale La
Dsc
Rue De La Madeleine
Des
Rue
Des
Couteliers
Rue Henry De Gorsse
Tounis
Rue Du Pont De Tounis
Garonnette
Prom Charles
Georges
Sicre
Rue
De
La
Rue Sain
Dalbade

588

Echelle 1/2500 (1cm=25m)

559

«Origine DGFIP Cadastre © Droits de l'Etat réservés ® 2022»

530

559

561

Plan de Sauvegarde et de Mise en Valeur (PSMV)

UIC1
17-4/3-NR-RE

UM1-3
17-L-70-RE

NL
NR-NR-RE-RE

UM4
17-4/3-70-RE

142

«Origine DGFIP Cadastre © Droits de l'Etat réservés ® 2022»

UIC1
17-4/3-NR-RE

UM1-3
17-L-70-RE

UM4
33-4/3-70-RE

NS
NR-NR-RE-RE

UM4
17-4/3-70-RE

UM1-3
17-L-70-RE

UM3
12-L-50-30

UM3
9-L-50-30

UIC1
15-L-NR-RE

UM3
9-L-50-30

UM3
12-L-50-30

UM3
12-L-50-30

555-515

UM3
9-L-50-30

UIC1
12-L-50-30

UM6-3
7-L-40-40

UM6-3
12-L-50-30

UM8
9-L-40-40

555-608

555-509

555-285

27

Sylvain Dauriac

Rue Du Pont Guilhemery

Goudon

Pont Guilhemery

Rue De La Colonne

Rue De Bonnefoy

Rue Fredeau

Rue Jean Victorin

Rue Degue

Rue Perrasse

Av Jean Rieux

Rue Pierre Seel

Rue Pierre Larousse

Rue Mule Bernard

Av Jean Jaurès

Rue Lanfant Henri

Rue H De Toulouse Lautrec

Rue Andre Cavagnol

Rue Jean Pierre Travot

Rue Antoine Paulard

Av Louis Blériot

Rue Pujol

Rue Du Languedoc

Rue Du Rempart Saint Etienne

Rue Du Rempart Saint Michel

Rue Du Taur

Rue Du Périgord

532

561

563

UM8
9-L-40-40

UM3
12-L-50-30

UM3
15-L-40-40

UM4
15-L-40-40

UM6-3
7-L-40-40

UM6-3
12-L-50-30

UIC1
15-L-NR-RE

555-285

555-103

555-516

9.5

7.5

12.5

Rue Des Eglantines

Rue Laboubere

Rue Des Marronniers

Rue Nicolas Grandmaison

Rue Camille Pelletan

Av Castres

Av Chirac

Rue Raymond Naves

Rue Deltour

Rue Montsegur

Rue Esclarmonde

Rue Henriette

Rue Jean Tandon

Rue Mascard

Rue Bessieres

Rue Lalapie

Rue Marivaux

Rue Guillaume Catel

Rue Guillaume Cammas

Rue Falaise

Rue Expedit Saint

Rue Lafaille

Rue Auguste Didie

Rue Lac

Rue Imp Douai

Rue Louis Achary

Rue Jean Calas

Rue Jean Blanche

Rue Jean Andrieu

Rue Giuseppe Verdi

Rue Gavarnie

Rue Moure La Coin Du

Rue De Lille

Rue Ducos

Rue Francois Rigaud

Rue Andre Des

Rue Ferdinand Babal

Rue Du Telegraphe

Rue Fontanelles

Rue Garrigues

Rue Vigne

Rue Bd

Rue Cite

Rue Av

Rue Ch

Rue Ca

Rue Ma

Rue Ro

Rue Ha

Rue Ma

Rue Ma

Rue Ma

533

562

564

592

563

UA1
22-L-NR-25

NS
NR-NR-RE-RE

NS
NR-NR-RE-RE

NL
NR-NR-RE-RE

UM6-3
7-L-40-40

UM3
15-L-40-40

UM4
15-L-40-40

UM6-3
12-L-40-40

555-511

555-590

Autoroute

61

Rue Pierre Barthes

Rue Leon Dutil

Giroflees

Jonquilles

Magnolias

Marguerites

Cyclamens

Muguet

Leucate

Liserons

Chardon

Rougeret

Claudius

Carcassonne

Castelnaudary

Foix

Castres

Tourmalet

Aubisque

Lescot

Isabey

Indre

Ivry

Rue

De

Des

Du

Av

L

D

«Origine DGFIP Cadastre © Droits de l'Etat réservés ® 2022»

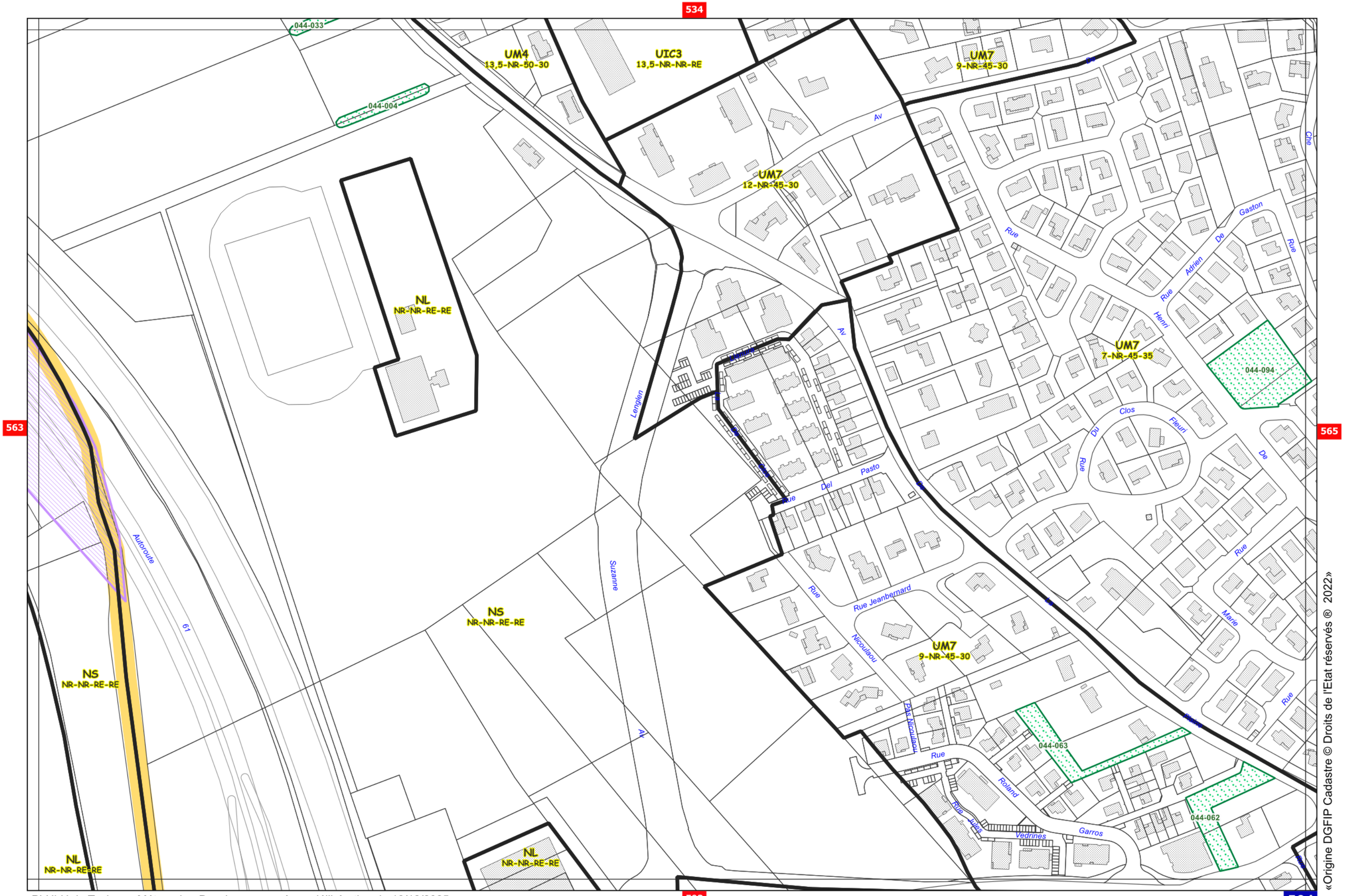

Echelle 1/2500 (1cm=25m)

«Origine DGFIP Cadastre © Droits de l'Etat réservés ® 2022»

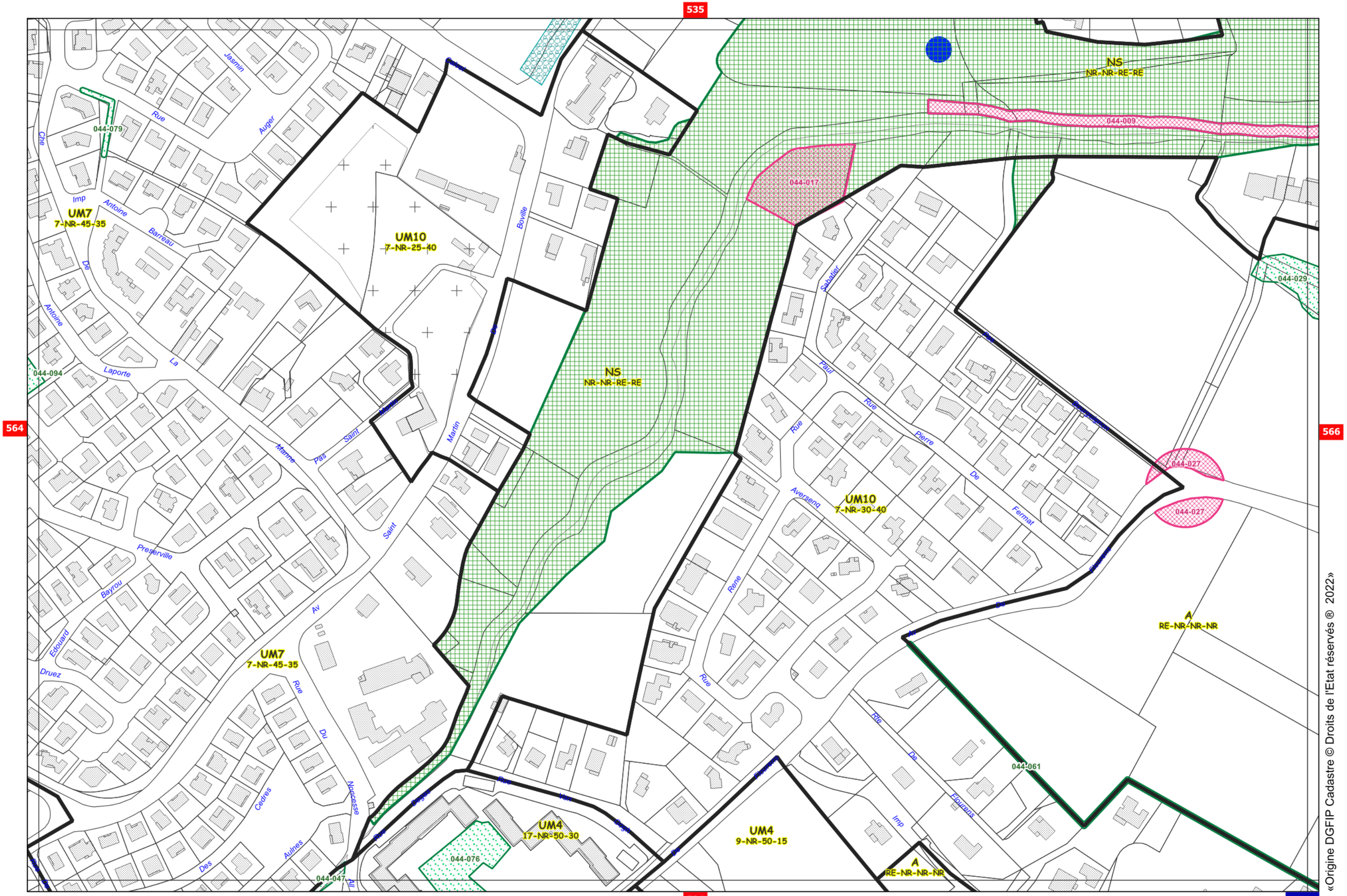

«Origine DGFIP Cadastre © Droits de l'Etat réservés ® 2022»

Echelle 1/2500 (1cm=25m)

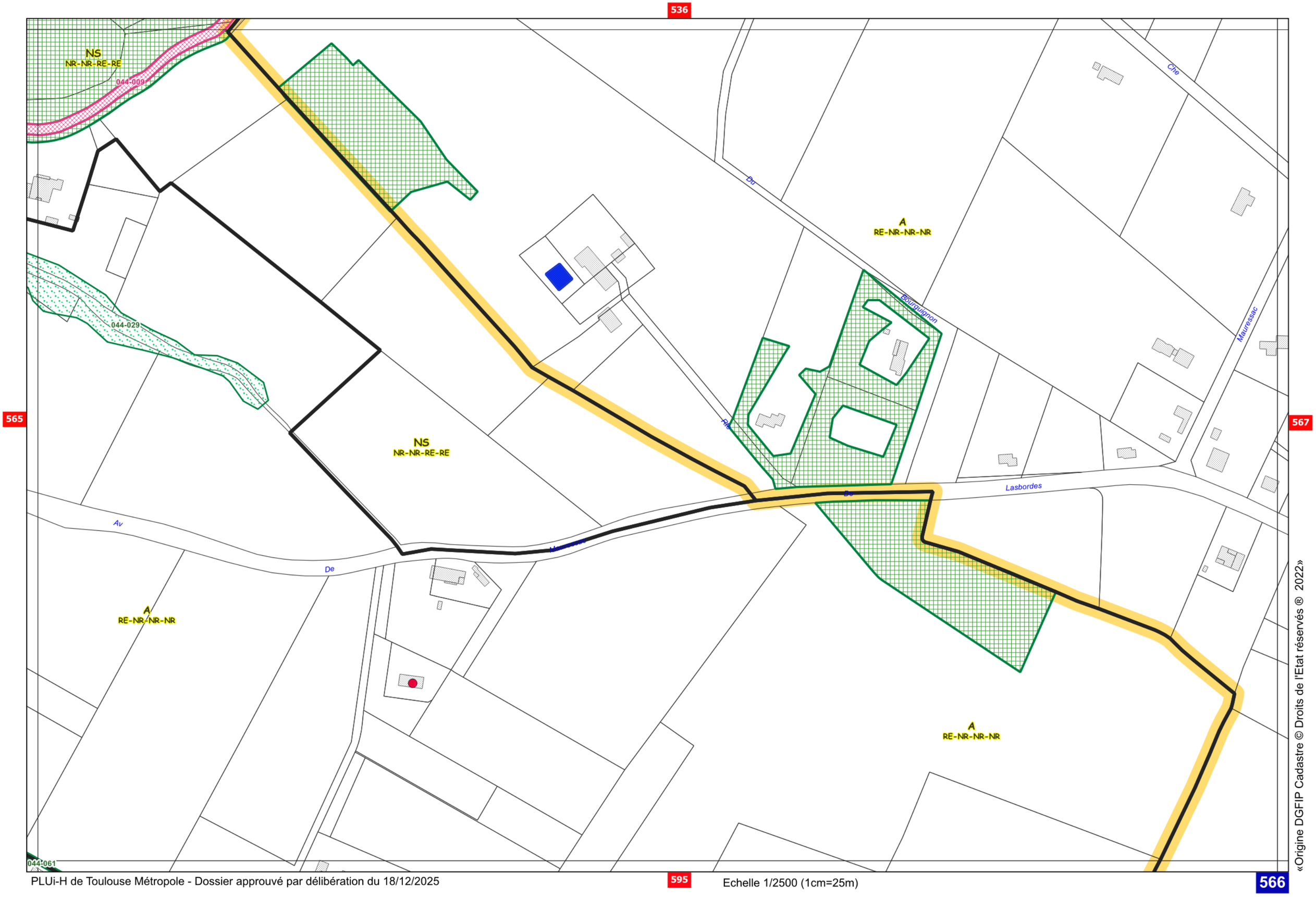

«Origine DGFIP Cadastre © Droits de l'Etat réservés ® 2022»

Echelle 1/2500 (1cm=25m)

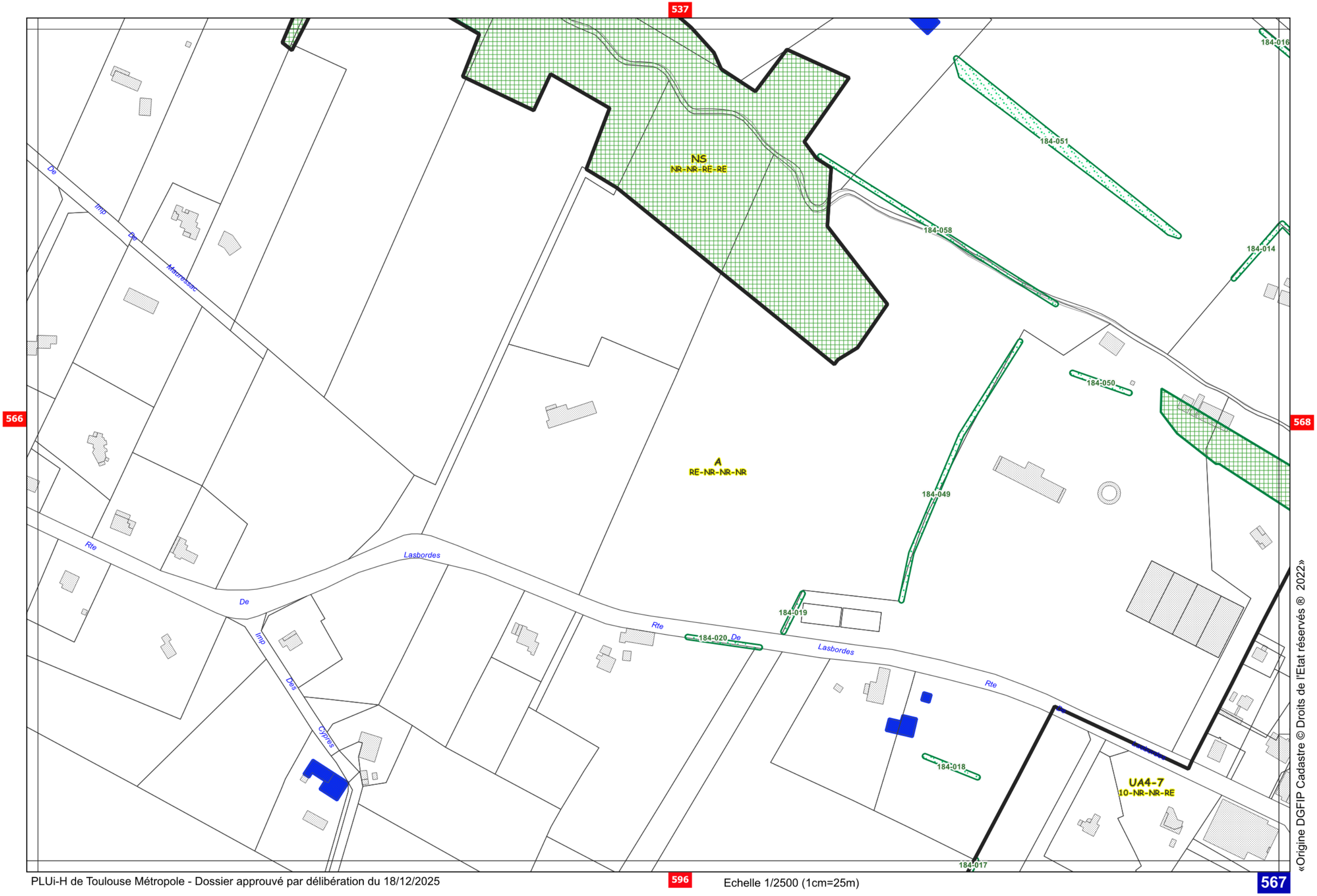

«Origine DGFIP Cadastre © Droits de l'Etat réservés ® 2022»

Echelle 1/2500 (1cm=25m)

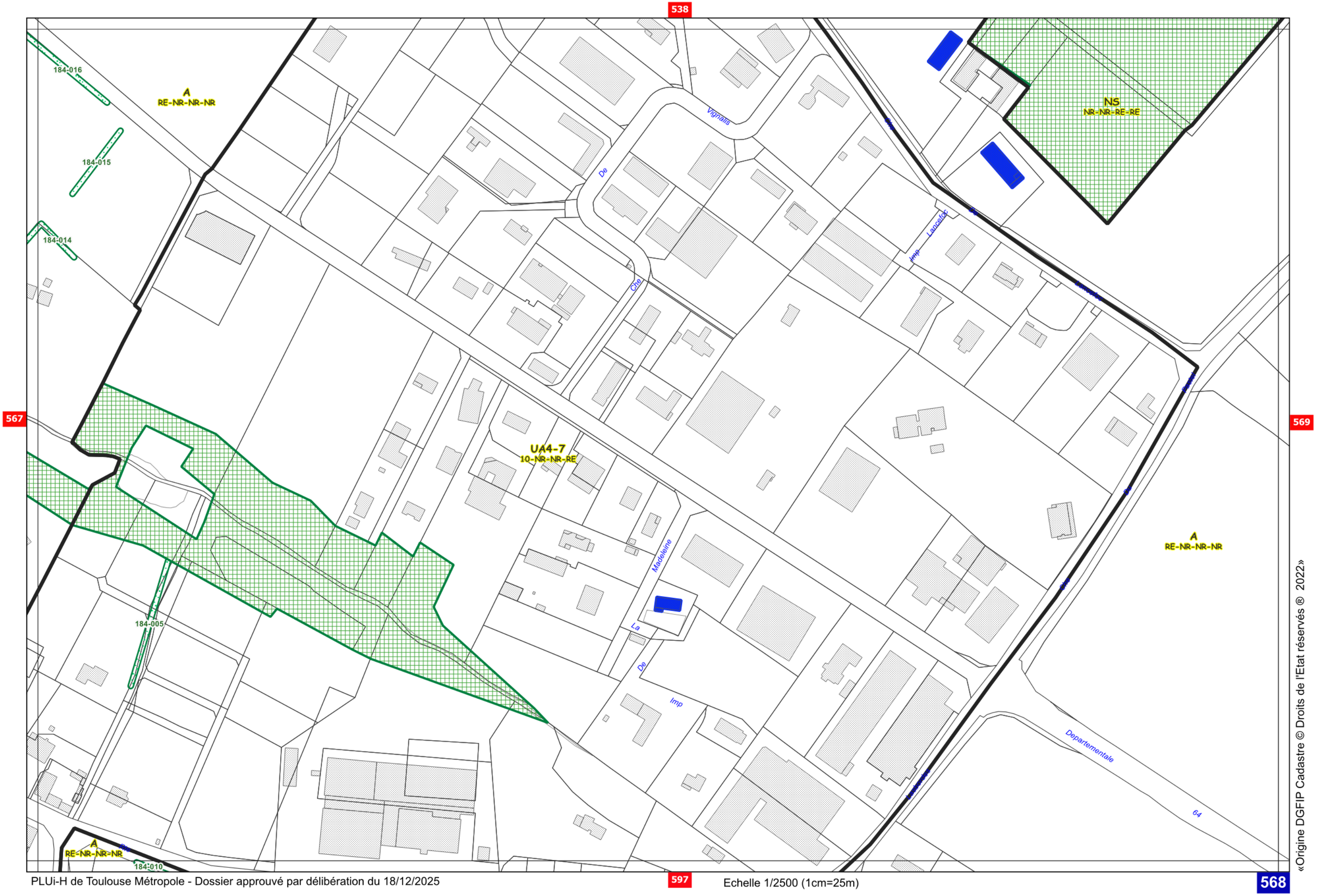

«Origine DGFIP Cadastre © Droits de l'Etat réservés ® 2022»

Echelle 1/2500 (1cm=25m)

539

568

570

598

569

184-046

184-057

184-044

184-012

184-043

184-038

Pastel

Du

Che

Rte

De

Mons

NS
NR-NR-RE-RE

A
RE-NR-NR-NR

A
RE-NR-NR-NR

UIC4
6-NR-NR-RE

NS
NR-NR-RE-RE

«Origine DGFIP Cadastre © Droits de l'Etat réservés ® 2022»

Echelle 1/2500 (1cm=25m)

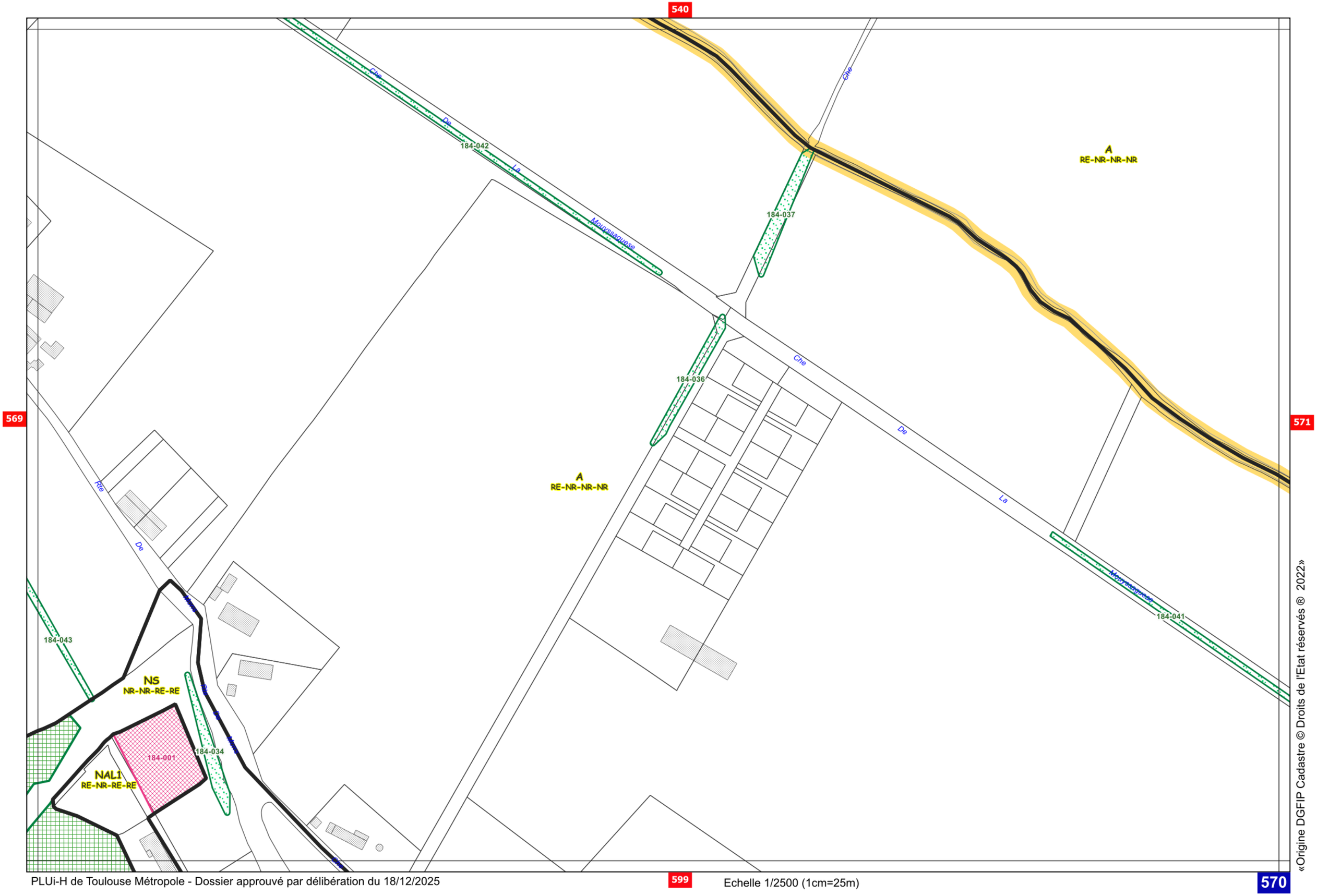

«Origine DGFIP Cadastre © Droits de l'Etat réservés ® 2022»

Echelle 1/2500 (1cm=25m)

541

570

572

355-015

Che

Che

Du

Moulin

355-005

A
RE-NR-NR-NR

355-022

De

Montautol

184-041

Che

De

La

184-035

Mouyssaguese

184-040

A
RE-NR-NR-NR

184-039

Che

184-056

184-055

355-008

A
RE-NR-NR-NR

163-085

OAP La Mouyssaguèse

600

571

PLUi-H de Toulouse Métropole - Dossier approuvé par délibération du 18/12/2025

Echelle 1/2500 (1cm=25m)

«Origine DGFIP Cadastre © Droits de l'Etat réservés ® 2022»

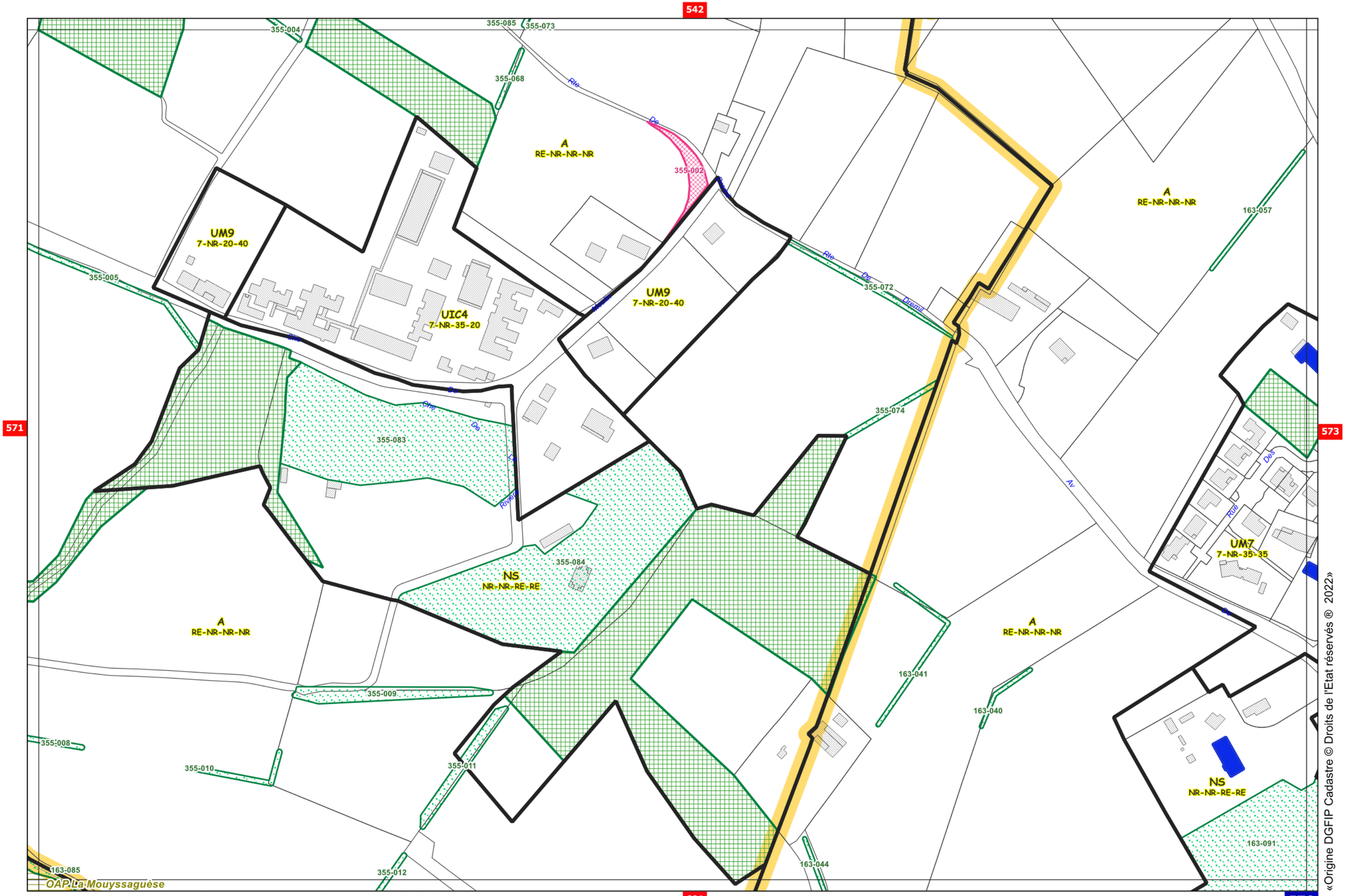

«Origine DGFIP Cadastre © Droits de l'Etat réservés ® 2022»

Echelle 1/2500 (1cm=25m)

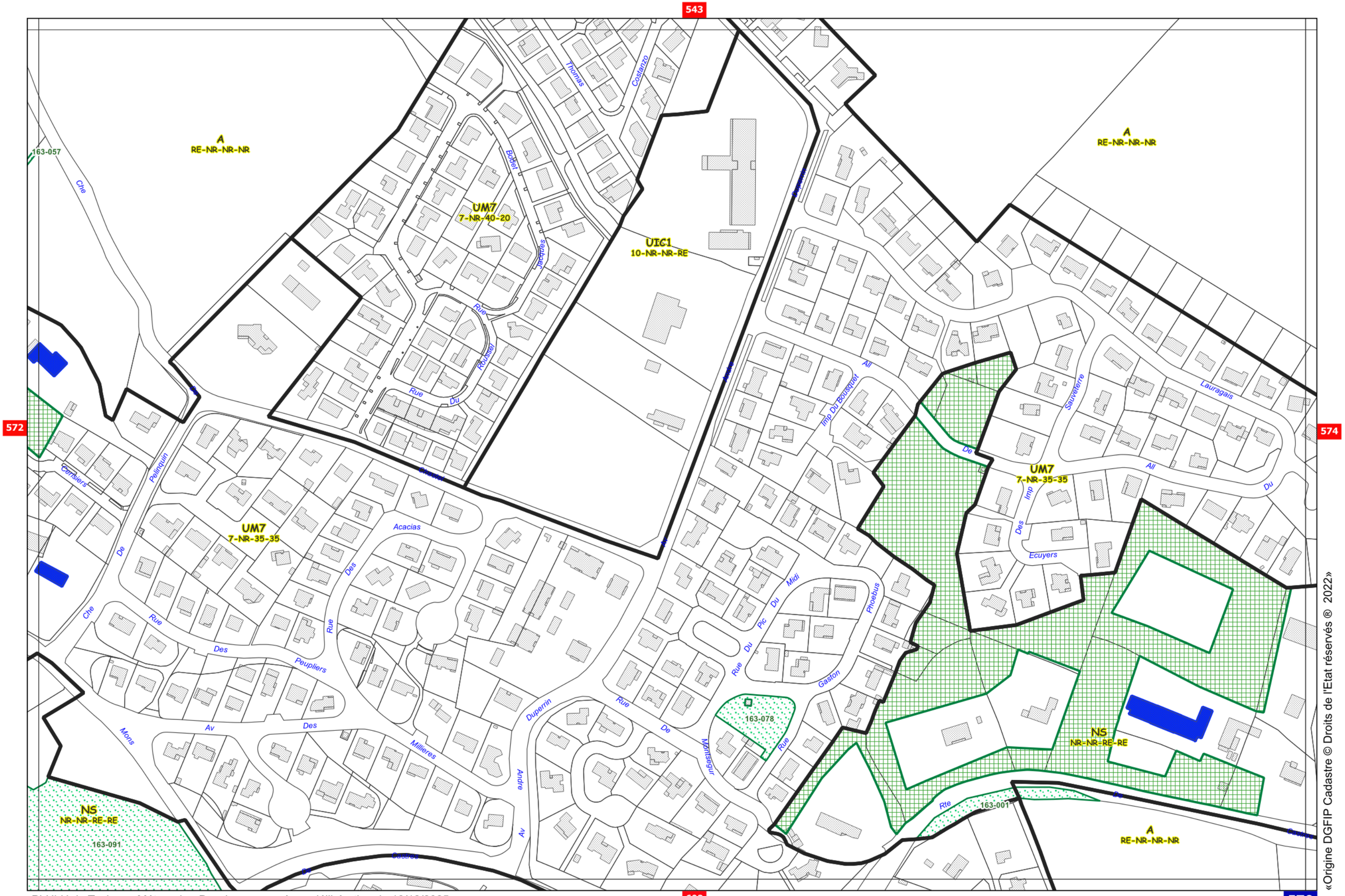

«Origine DGFIP Cadastre © Droits de l'Etat réservés ® 2022»

Echelle 1/2500 (1cm=25m)

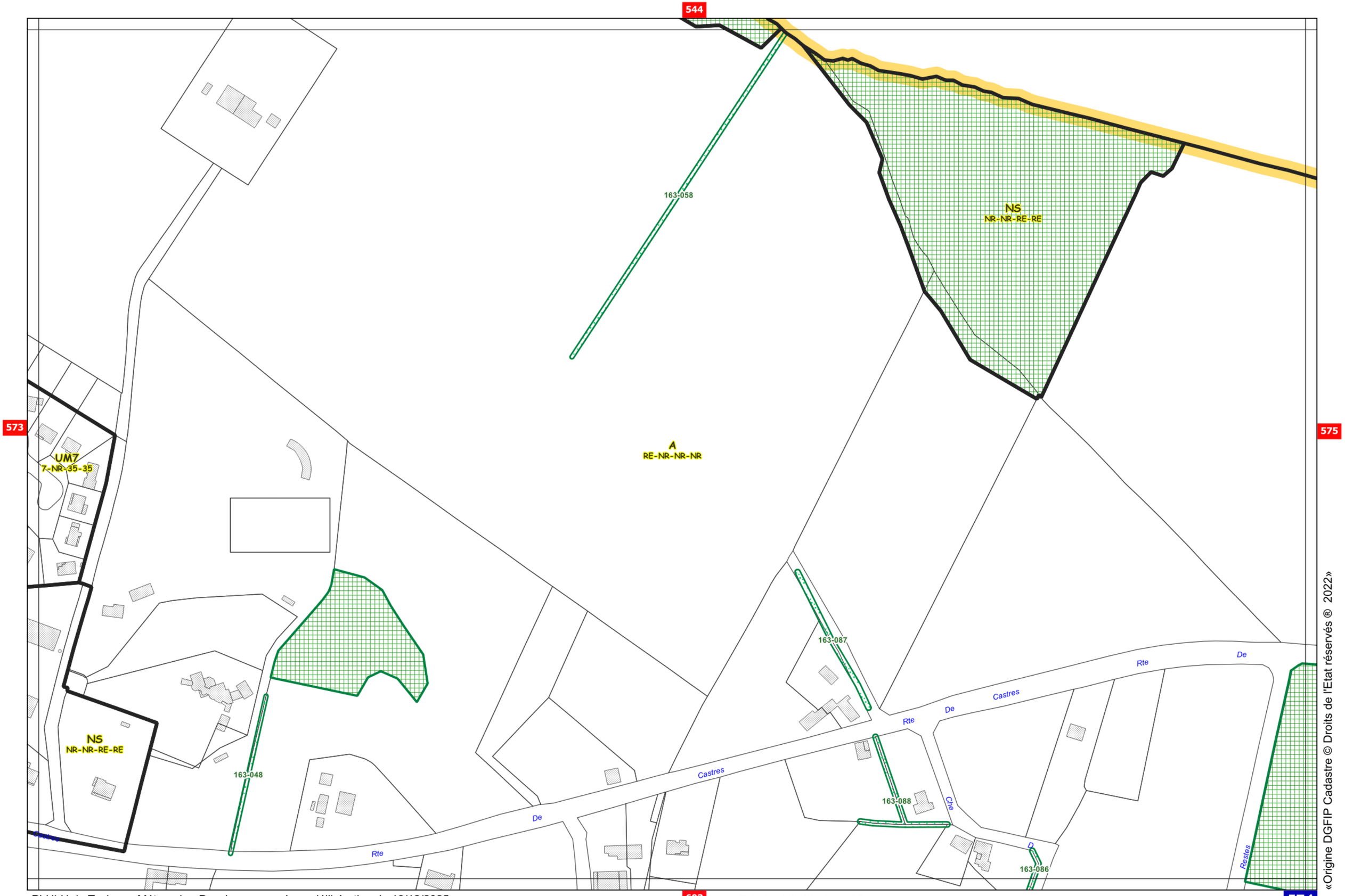

«Origine DGFIP Cadastre © Droits de l'Etat réservés ® 2022»

Echelle 1/2500 (1cm=25m)

545

574

A
RE-NR-NR-NR

Castres

Rte

De

Castres

604

575

«Origine DGFIP Cadastre © Droits de l'Etat réservés ® 2022»

Echelle 1/2500 (1cm=25m)

547

577

A
RE-NR-NR-NR

«Origine DGFIP Cadastre © Droits de l'Etat réservés ® 2022»

548

576

578

606

577

Marcel

Paul

UA2
16-NR-60-RE

UM7
6-NR-35-45

A
RE-NR-NR-NR

Tonnelles

Des

Rue

«Origine DGFIP Cadastre © Droits de l'Etat réservés ® 2022»

Echelle 1/2500 (1cm=25m)

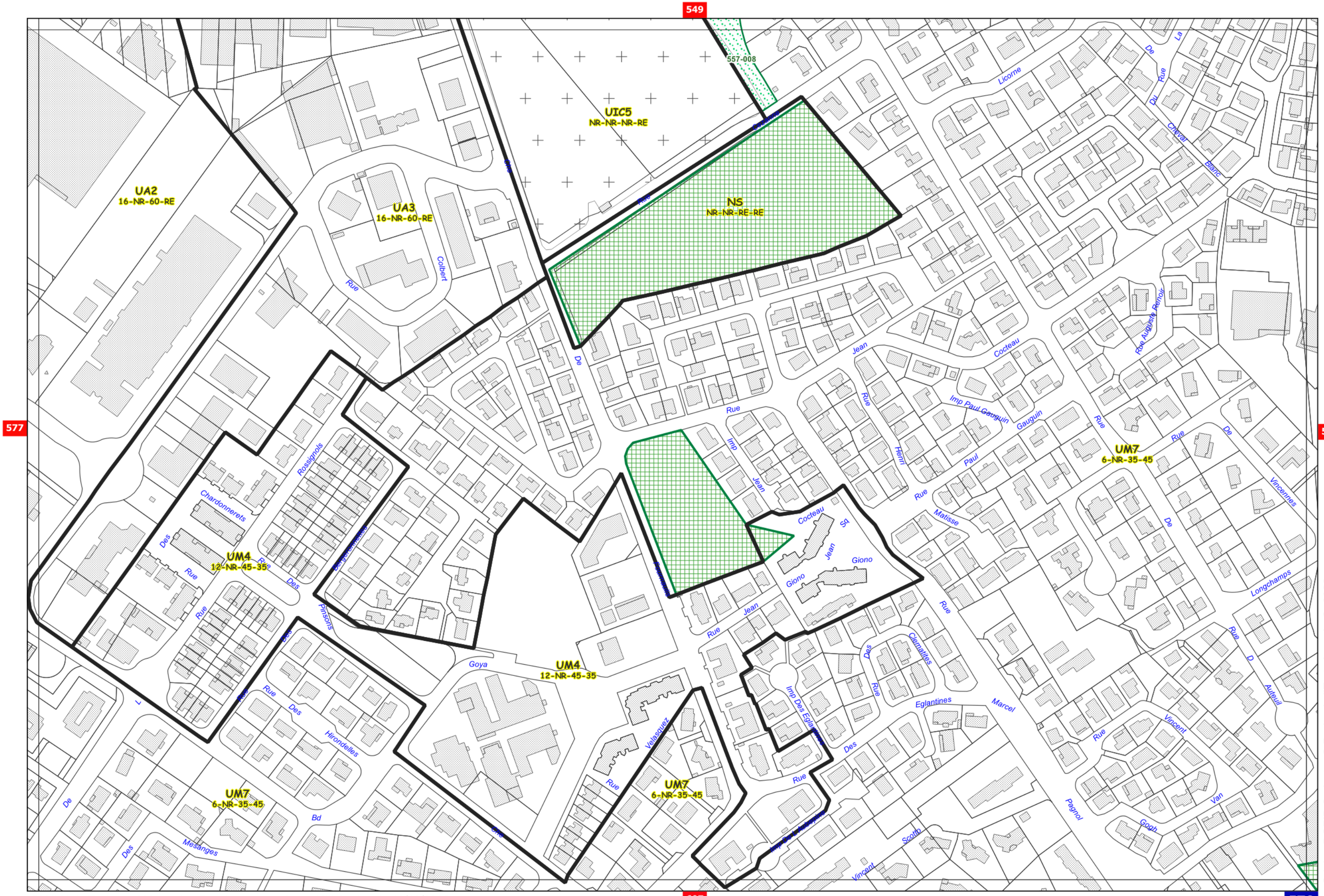

«Origine DGFIP Cadastre © Droits de l'Etat réservés ® 2022»

Echelle 1/2500 (1cm=25m)

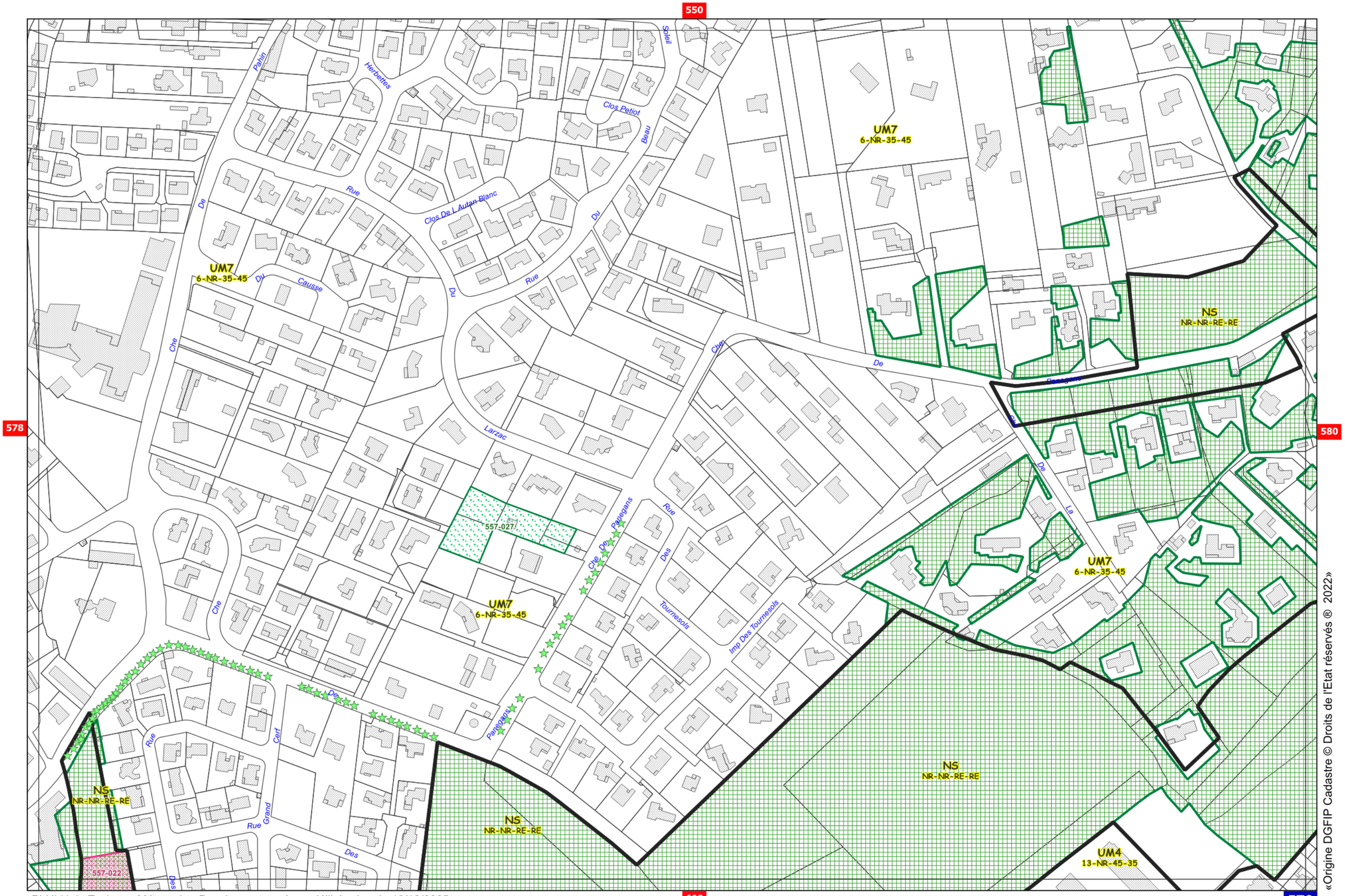

«Origine DGFIP Cadastre © Droits de l'Etat réservés ® 2022»

Echelle 1/2500 (1cm=25m)

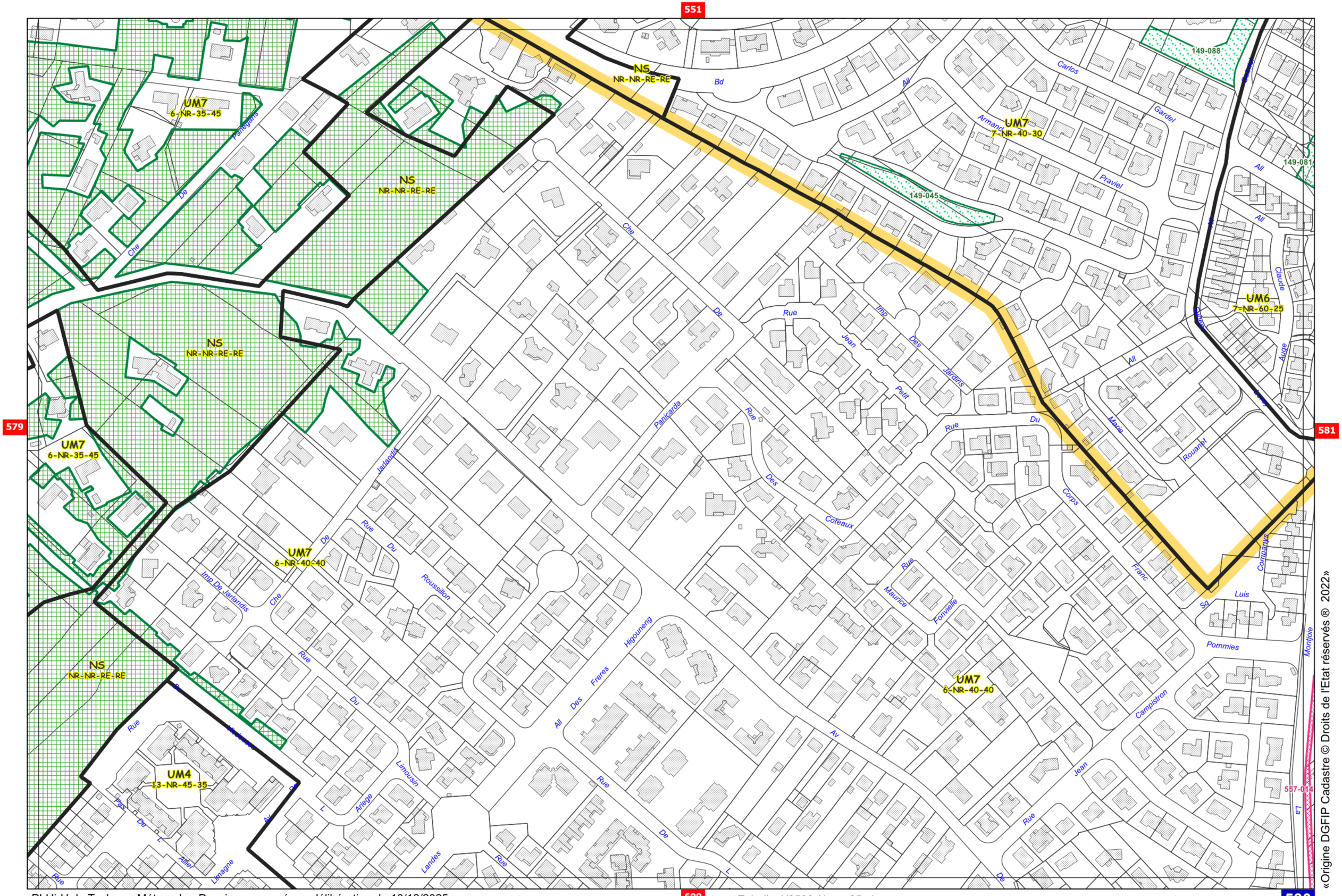

«Origine DGFIP Cadastre © Droits de l'Etat réservés ® 2022»

Echelle 1/2500 (1cm=25m)

552

580

582

610

581

UM4-7
12-NR-NR-RE

UM4-7
12-NR-NR-RE

UA1
17-NR-60-20

UA1
17-NR-60-20

UM7
6-NR-30-50

UM7
7-NR-40-30

UM7
7-NR-40-30

UA4-9
7-NR-60-20

UA1
17-NR-60-20

UM6
7-NR-60-25

149-081

149-052

149-050

UA4-9
7-NR-60-20

149-124

NS
NR-NR-RE-RE

149-141

UM4
7-NR-45-35

UM7
7-NR-40-30

UM7
6-NR-40-40

557-014

557-018

557-028

557-019

557-009

557-014

UM6
13-NR-50-30

UM7
6-NR-40-40

UM6
13-NR-50-30

557_C004

Bd De Toulouse Henri Lautrec All De Michel All Montaigne De Cerbere Av De All Du Mont Louis Barcares All Du Corbieres All Des Rue Albert Camus Av Rue Achille Viadieu Rue Imp Adolphe Coll Capitouls Des Imp Jean Moulin Verdier Moulin Jean Rue Rue Georges Guynemer Rue Didier Rue Victor Goudouli Rue Hugo Rue Av Rue De Chateaubriand Rue Alfred De Racine Rue Frederic Mistral Rue Edouard Rue La Montjoie

«Origine DGFIP Cadastre © Droits de l'Etat réservés ® 2022»

553

581

583

611

UM7
6-NR-30-50

UA1
17-NR-60-20

UM7
6-NR-30-50

UA1
17-NR-60-20

UM9
7-NR-25-50

UM10
7-L-30-30

555-278

UP1
20-NR-NR-RE

NL
NR-NR-RE-RE

OAP Saint-Martin-Rives-du-Touch

555-606

555-237

UM10
6-L-30-50

555-337

555-601

UA1
19-L-NR-RE

555-605

555-604

UA1
10-L-NR-RE

555-081

NS
NR-NR-RE-RE

UM10
7-L-30-30

555-640

555-603

UIC1
NR-NR-NR-RE

555-618

555-365

555-619

555-342

555-340

UM10
6-L-30-50

555-341

557-001

UM7
7-NR-40-30

UM7
6-NR-40-40

UM6
13-NR-50-30

557-L004

NS
NR-NR-RE-RE

UM7
6-NR-30-50

557-031

OAP ZAC Ferro Lèbres

Tournefeuille
De
Pch
Rue
Arc
Jean Jaurès
Vedrines
Jules
Saint
Exupery
Racade
Fontère
De
Riols
Francis
Rue
Louis
Bleriot
Jaures
Jean
Av
Des
Quatre
Saisons
Lauragais
Mary

PLUi-H de Toulouse Métropole - Dossier approuvé par délibération du 18/12/2025

Echelle 1/2500 (1cm=25m)

582

«Origine DGFIP Cadastre © Droits de l'Etat réservés ® 2022»

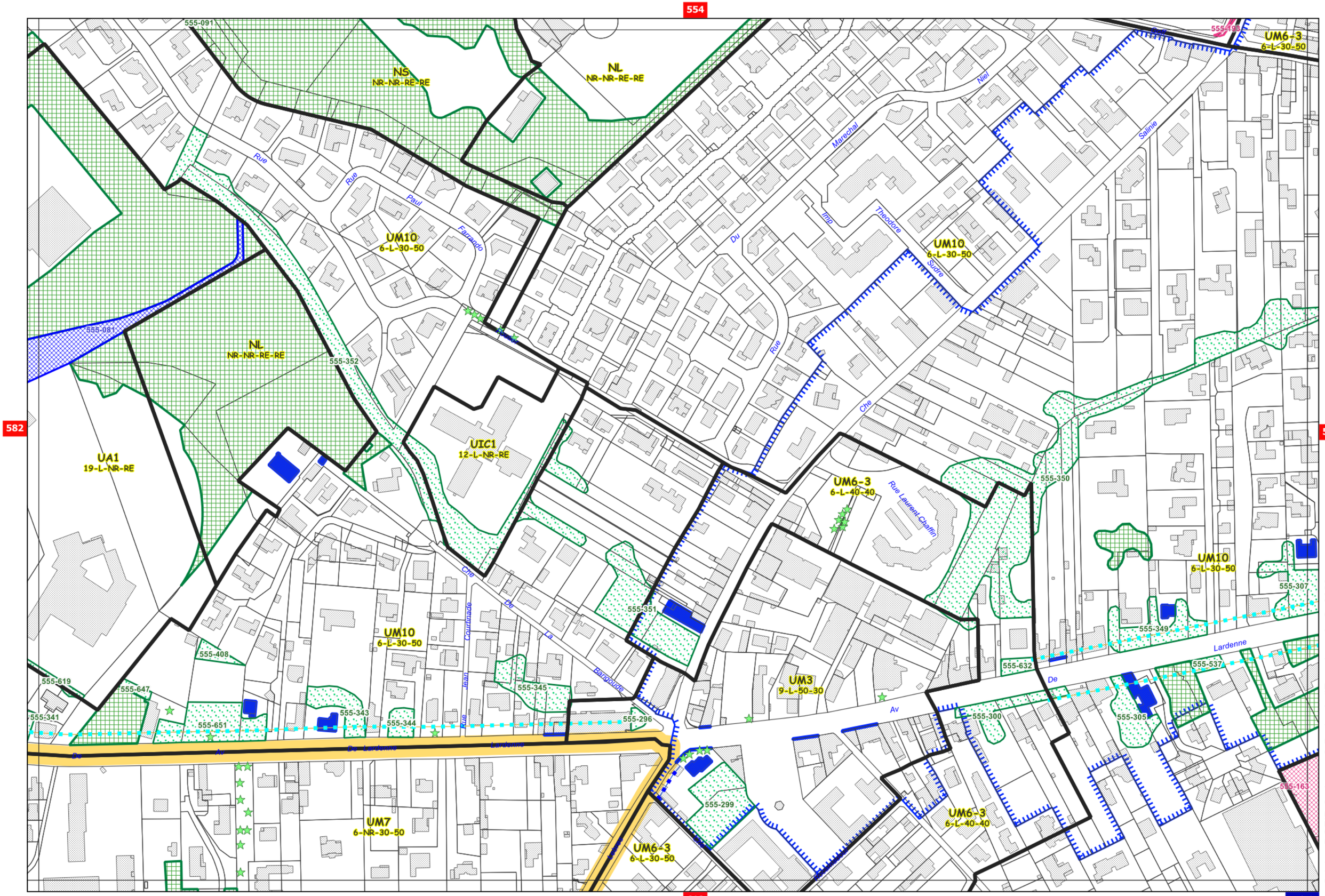

PLUi-H de Toulouse Métropole - Dossier approuvé par délibération du 18/12/2025

Echelle 1/2500 (1cm=25m)

«Origine DGFIP Cadastre © Droits de l'Etat réservés ® 2022»

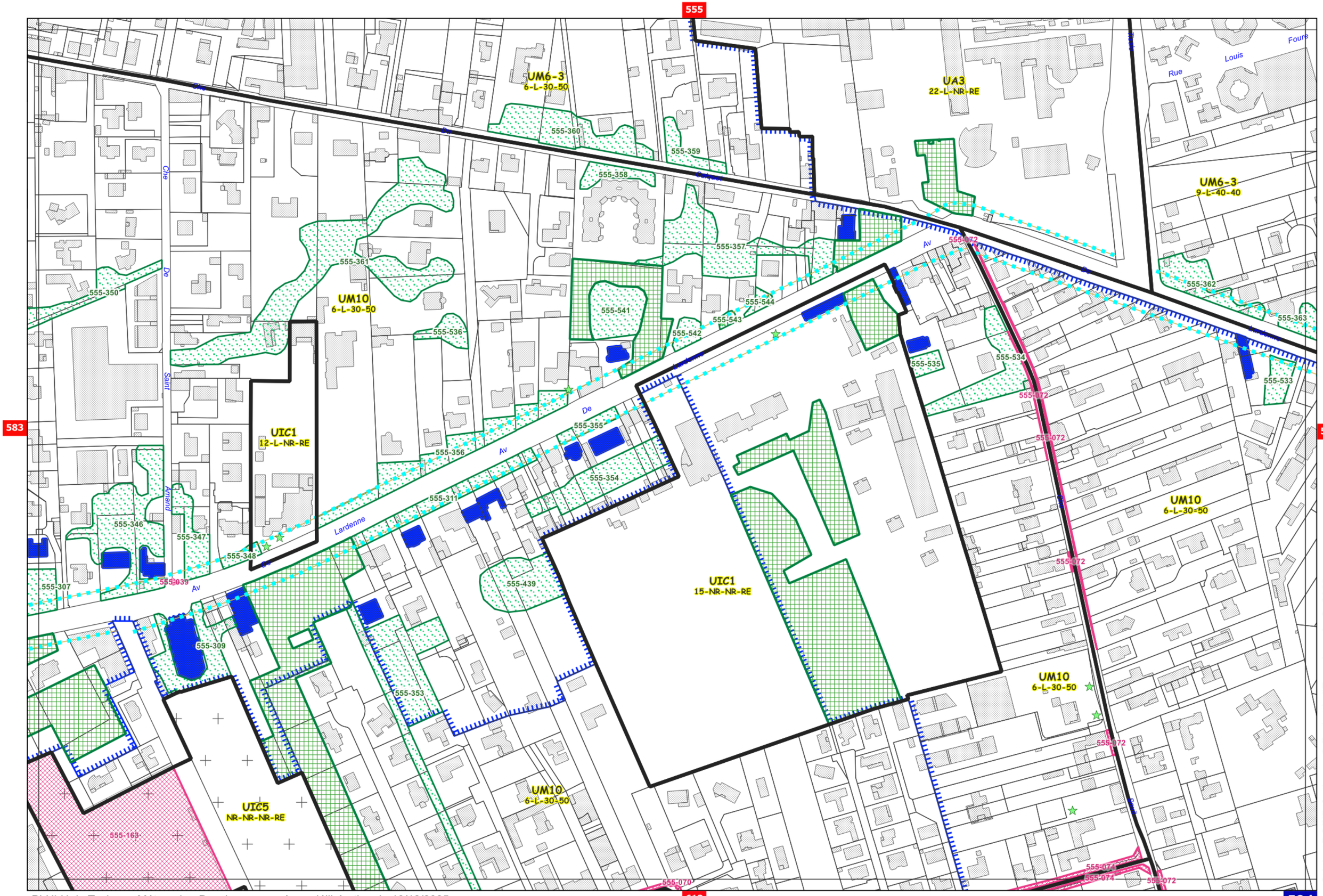

PLUi-H de Toulouse Métropole - Dossier approuvé par délibération du 18/12/2025

Echelle 1/2500 (1cm=25m)

«Origine DGFIP Cadastre © Droits de l'Etat réservés ® 2022»

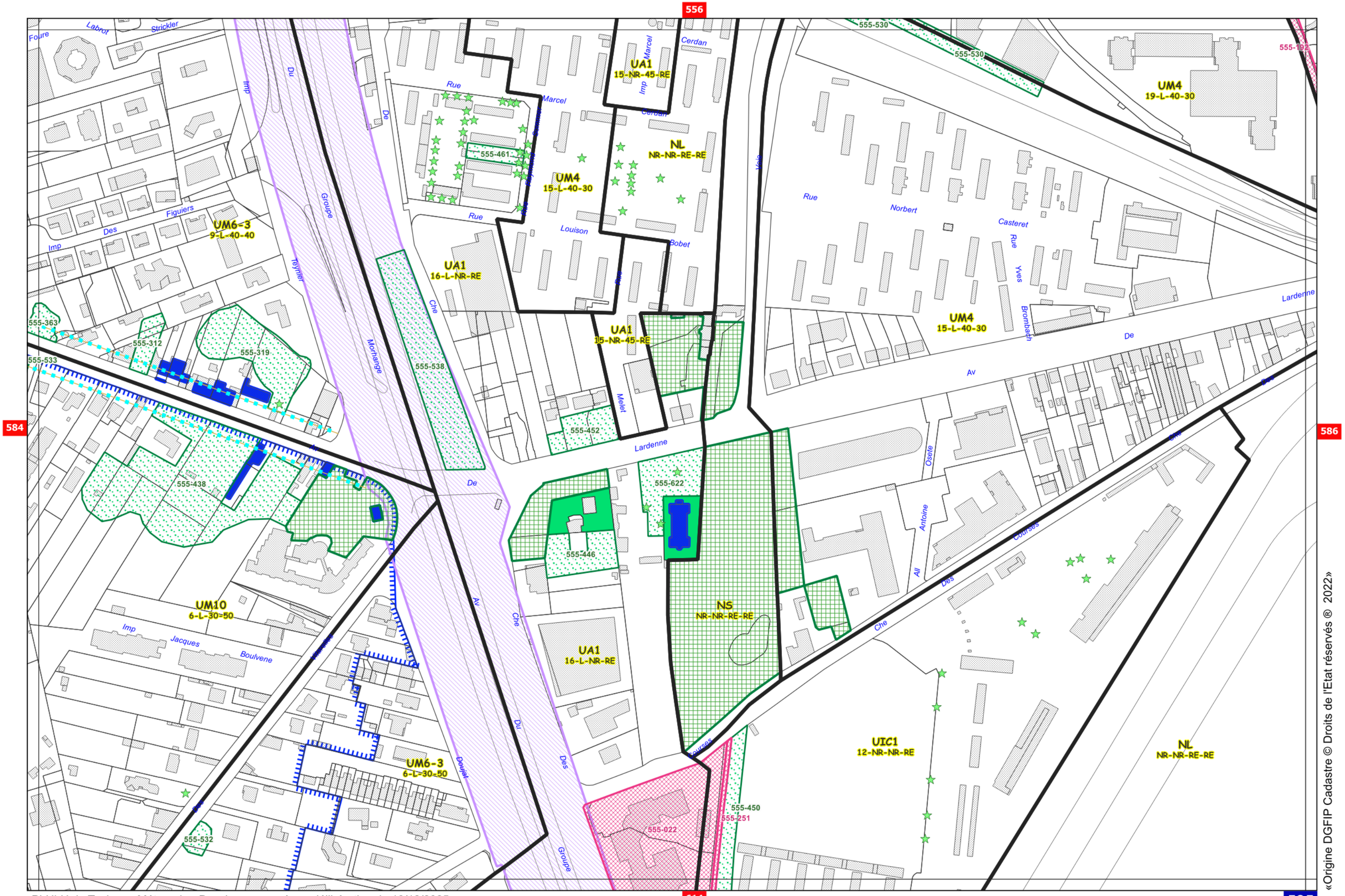

PLUi-H de Toulouse Métropole - Dossier approuvé par délibération du 18/12/2025

Echelle 1/2500 (1cm=25m)

«Origine DGFIP Cadastre © Droits de l'Etat réservés ® 2022»

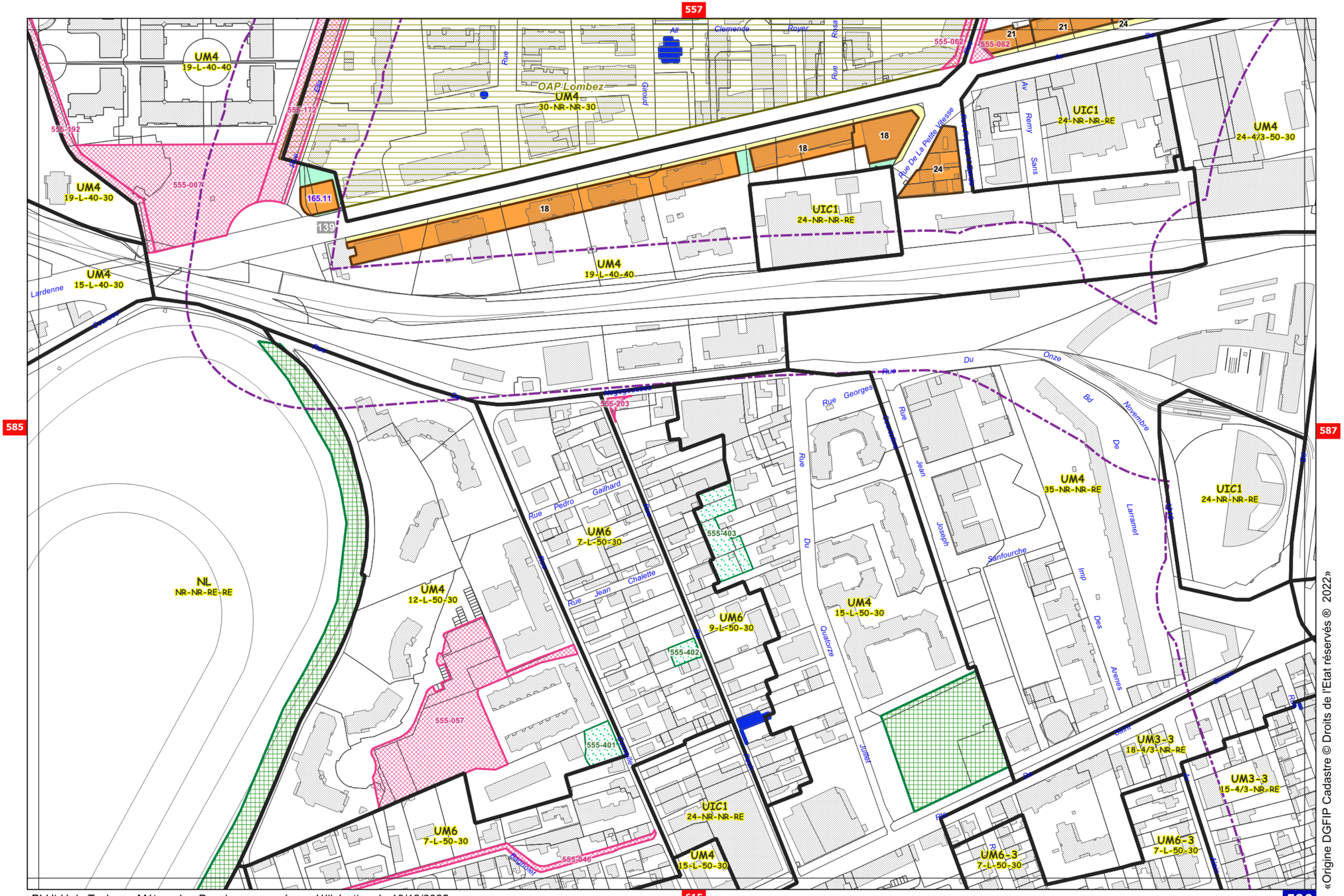

Echelle 1/2500 (1cm=25m)

«Origine DGFIP Cadastre © Droits de l'Etat réservés ® 2022»

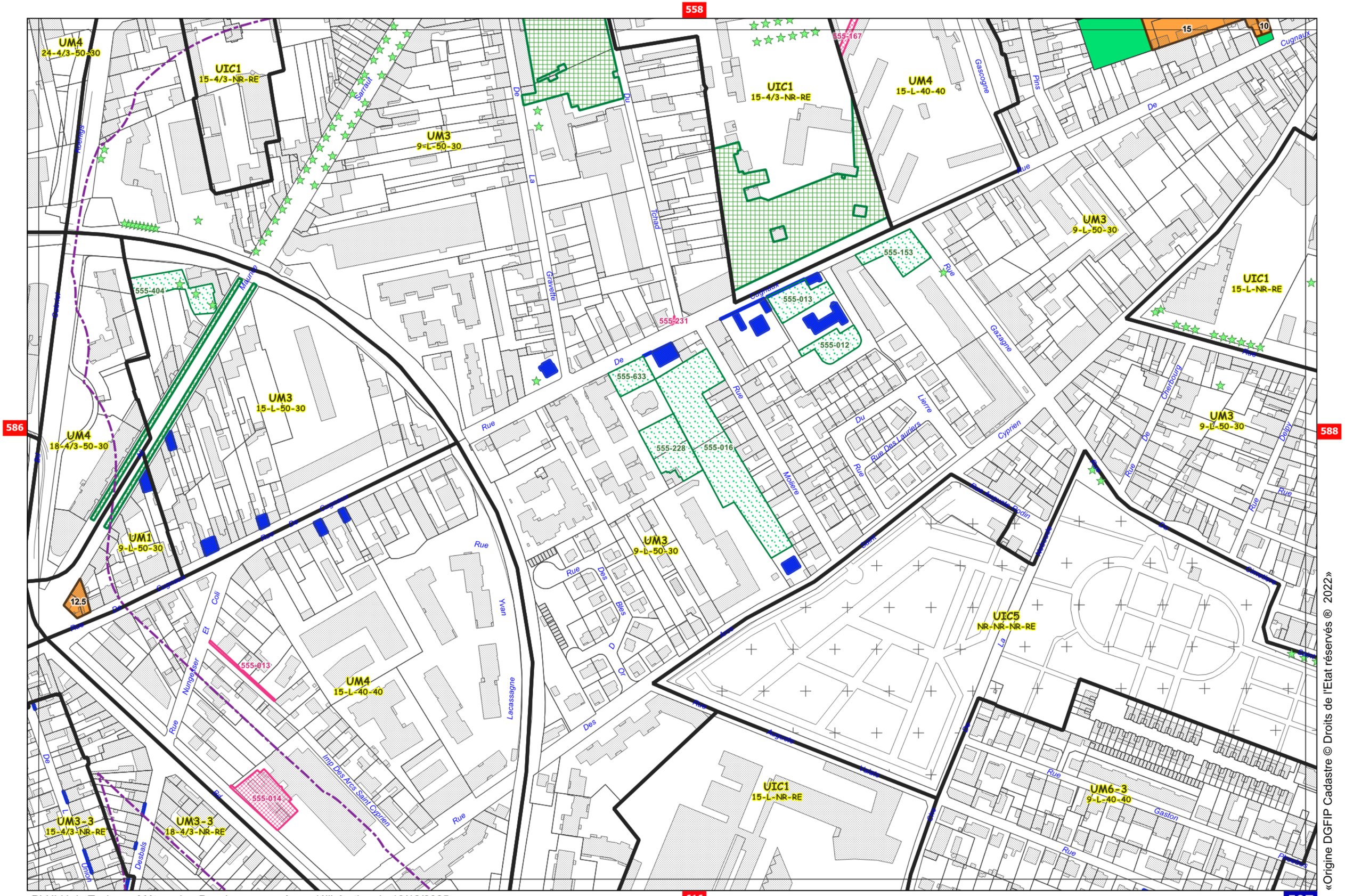

«Origine DGFIP Cadastre © Droits de l'Etat réservés ® 2022»

Echelle 1/2500 (1cm=25m)

559

587

589

Plan de Sauvegarde et de Mise en Valeur (PSMV)

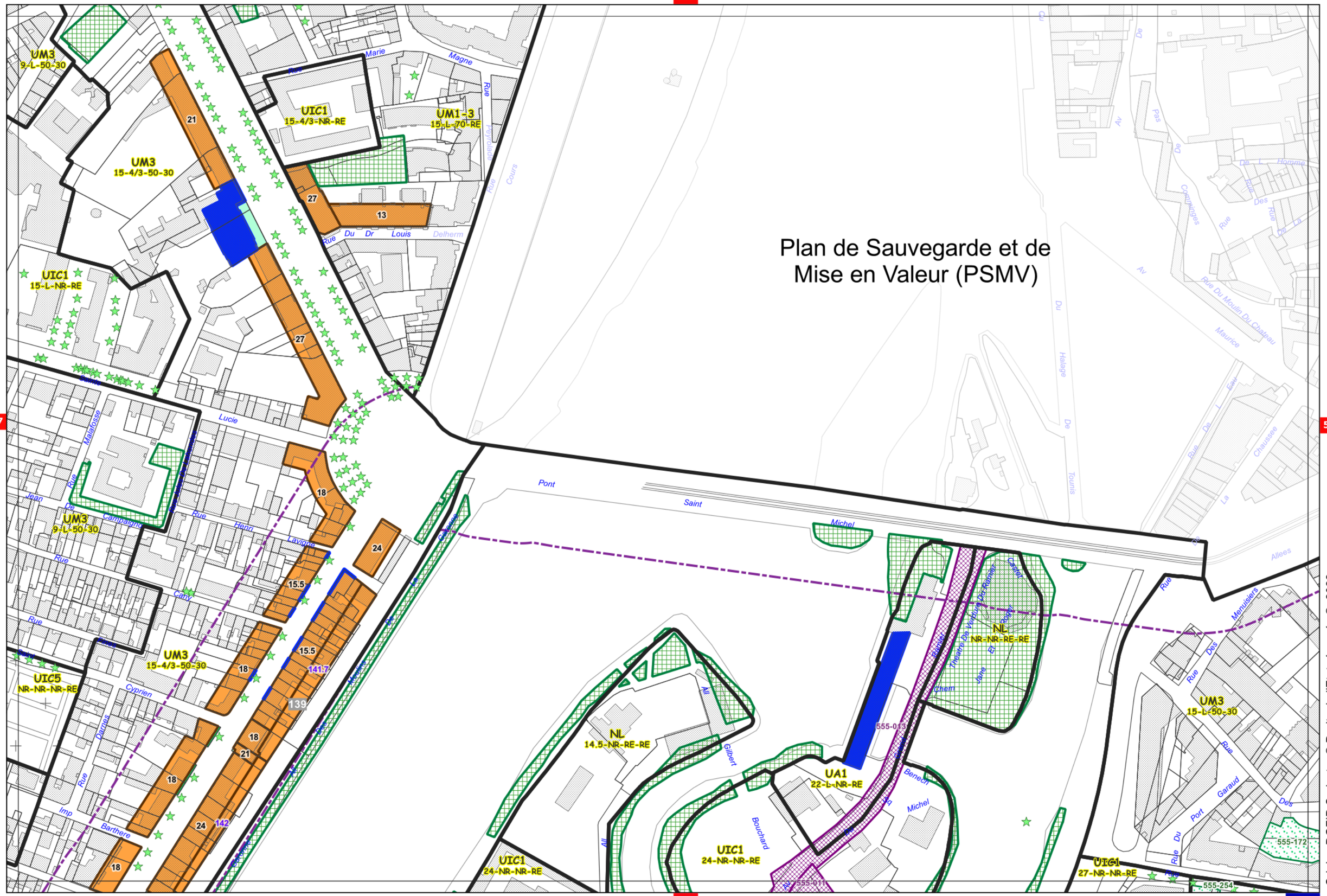
UM3
9-L-50-30
UIC1
15-4/3-NR-RE
UM1-3
15-L-70-RE
UM3
15-4/3-50-30
UIC1
15-L-NR-RE
UM3
9-L-50-30
UM3
15-4/3-50-30
UIC5
NR-NR-NR-RE
NL
14.5-NR-RE-RE
NL
NR-NR-RE-RE
UA1
22-L-NR-RE
UIC1
24-NR-NR-RE
UIC1
24-NR-NR-RE
UIC1
27-NR-NR-RE
UM3
15-L-50-30
21
27
13
18
15.5
24
141.7
139
142
555-013
555-011
555-172
555-254
Rue Marie Magne
Rue Du Dr Louis Delherm
Rue Jean De Campaigne
Rue Henri Lavigne
Rue Lucie
Rue Malafosse
Rue Cany
Rue Cyprien
Rue Des Dames
Imp Barthere
Pont Saint Michel
Rue Du Moulin Du Chateau
Rue Des Menuisiers
Rue Du Port Garaud
Rue Des Chaussees
Allees
Av Maurice Halage
Pas De Compagnes
Rue De L Homme
Rue Des Rue De La
Rue Du Dr Louis Delherm
Rue Theatre De Verdure Et Jane Rambier
Rue Gilbert Benech
Rue Bouchard
Rue Michel
Rue Des Tournis
Rue Des Allees
Rue Du Port
Rue Des Menuisiers
Rue Des Chaussees
Rue Du Moulin Du Chateau
Rue Theatre De Verdure Et Jane Rambier
Rue Gilbert Benech
Rue Bouchard
Rue Michel
Rue Des Tournis
Rue Du Port
Rue Des Allees

560

588

590

Plan de Sauvegarde et de Mise en Valeur (PSMV)

UIC1
19-NR-NR-RE

NL
NR-NR-RE-RE

UM4
17-4/3-70-RE

UM3
15-L-50-30

UM3
12-L-50-30

UM3
9-L-50-30

555-108

555-172

555-158

555-328

Rue Pierre Bruniere
Rue Des Poutroux
Rue De La Hache
Impasse De La Hache
Rue Des Renforts
Rue Des Fleurs
Rue Des Antoine
Rue Des Contras
Rue Des Sassenages
Rue Des Ozenne
Rue Des Furgole
Rue Des Escoute
Rue Des Jules
Rue Des Elizabeth
All Gisele
All Guesde
Du Nord
Du Afrique
Du Francais
Allees Des
Esp Des
Rue Grande-Rue
Rue Fonderie
Rue Hallimi
Rue Armé
Rue Moulins
Rue Haurriou
Rue Feuga
Rue Paul
Rue Des Sabots
Rue Causse
Rue Maspoul
Rue Buchers
Rue Viadieu
Rue Poudepe
Rue Grande-Rue
Rue Sainte Catherine
Rue Du Sachet
Rue De Joly
Rue De Puymaurin
Rue Alfred Dumeril
Rue Saint Joseph
Rue Boulingrin
Rue Melida
Rue Des Nations
All Ravanel
Rue Simone Veil
Rue Allees Alain Savary
Rue Serge Frederic Mistral
Rue Jean Abel
Rue Benjamin Guillaume

«Origine DGFIP Cadastre © Droits de l'Etat réservés ® 2022»

561

589

591

619

NS
NR-NR-RE-RE

UM4
17-4/3-70-RE

UM3
12-L-50-30

UM3
9-L-50-30

UM6-3
12-L-50-30

UM6-3
15-L-50-30

UM6-3
9-L-40-40

UM6-3
7-L-40-40

UM4
15-L-40-40

UM4
12-L-50-30

NS
NR-NR-RE-RE

UM4
12-L-50-30

UM6-3
7-L-40-40

555-105

555-105

555-514

555-510

Tivoli

Aillet

Autofage

Rue Jean Sibelius

Constant

De Fleurance

Monplaisir

Martyrs

Mondran

Begue

David

Deleux

Liberation

Rue Guglielmo Marconi

Rue De Reims

Rue Marc Seguin

Viet

Rue Estienny

Rue Las Cases

Imp De La Baraquette

Rue Louis Ely

Rue Rene Vaisse

Rue Saint Eloi

Rue Respail

Rue Paul Bert

Rue Paneboeuf

Rue L Action

Rue Toulousaine

Francaise

Leygue

Armand

Av Fourquevaux

Rue Louvain De

Rue Pierre Joseph Jacques Roques

Rue Diderot

Rue Baptiste Fontaine

Rue Rieux

Rue Combly

Rue Belle

Rue Claude Debussy

Rue Paul Sirol

Rue Bonany

Rue Beausejour

Av

Allee Salet

Rue Japon André

Rue Monplaisir

Rue Du Parc

Rue De Parc

Rue De Parc

Rue De

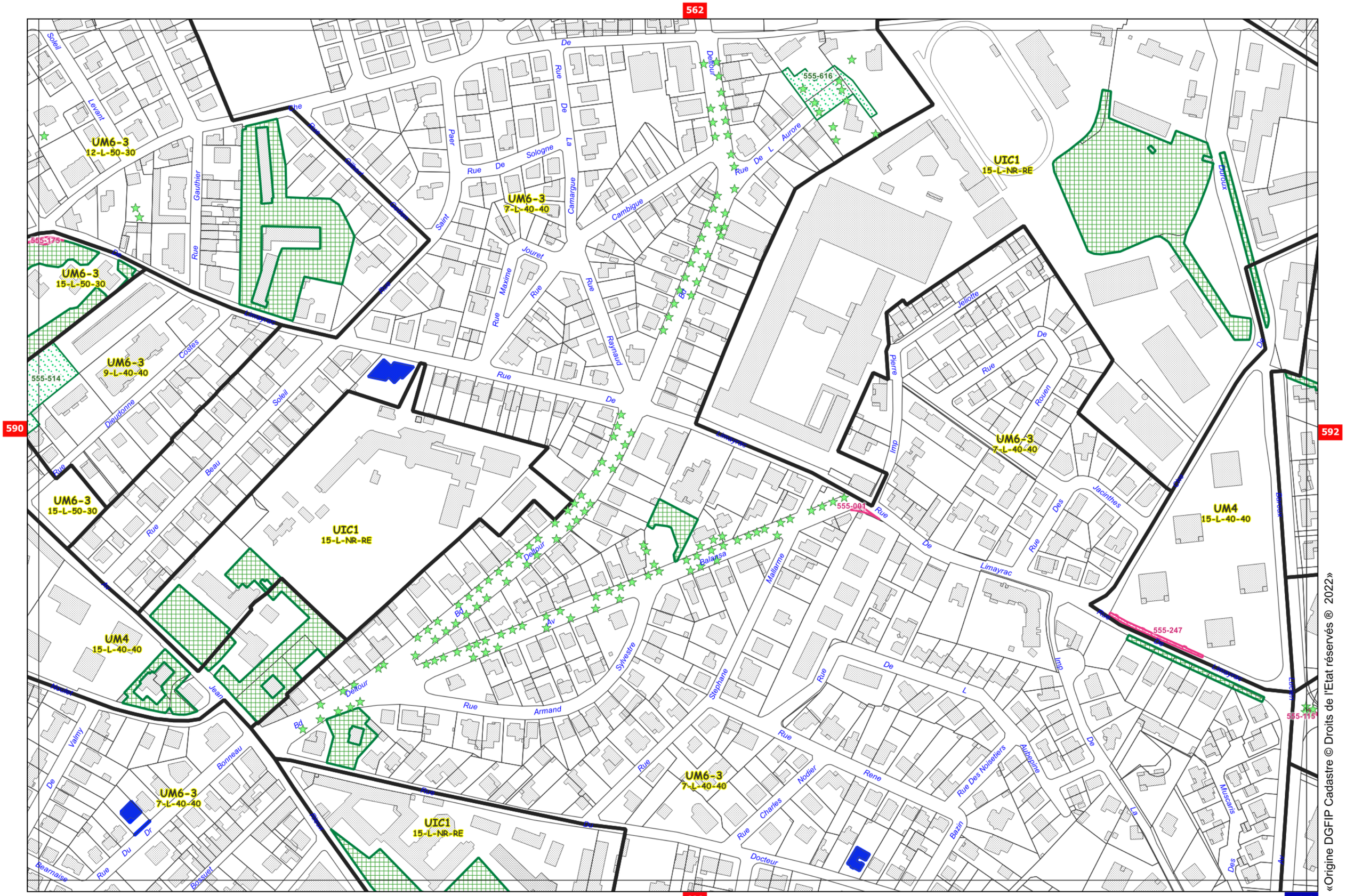

«Origine DGFIP Cadastre © Droits de l'Etat réservés ® 2022»

Echelle 1/2500 (1cm=25m)

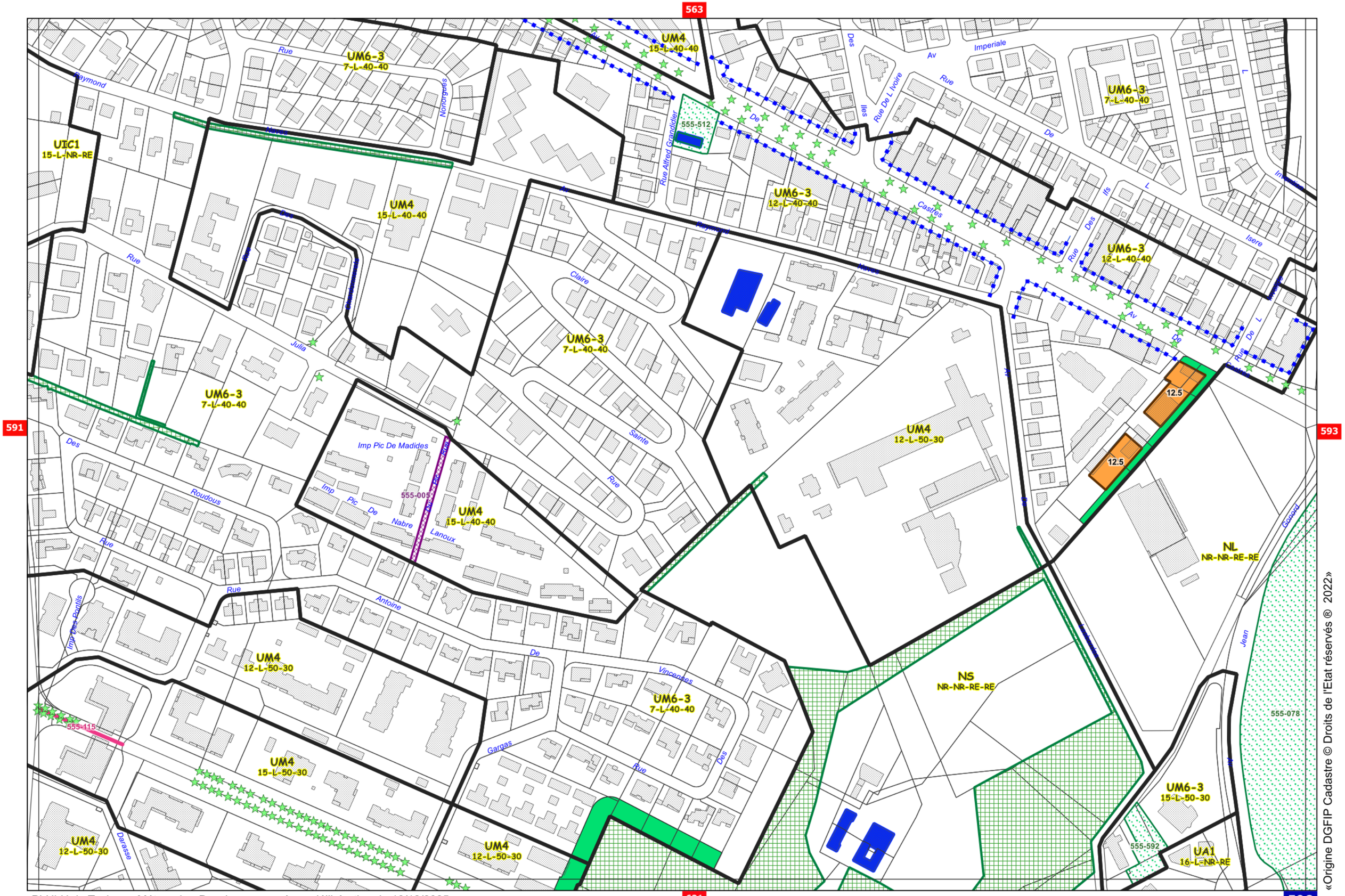

PLUi-H de Toulouse Métropole - Dossier approuvé par délibération du 18/12/2025

Echelle 1/2500 (1cm=25m)

«Origine DGFIP Cadastre © Droits de l'Etat réservés ® 2022»

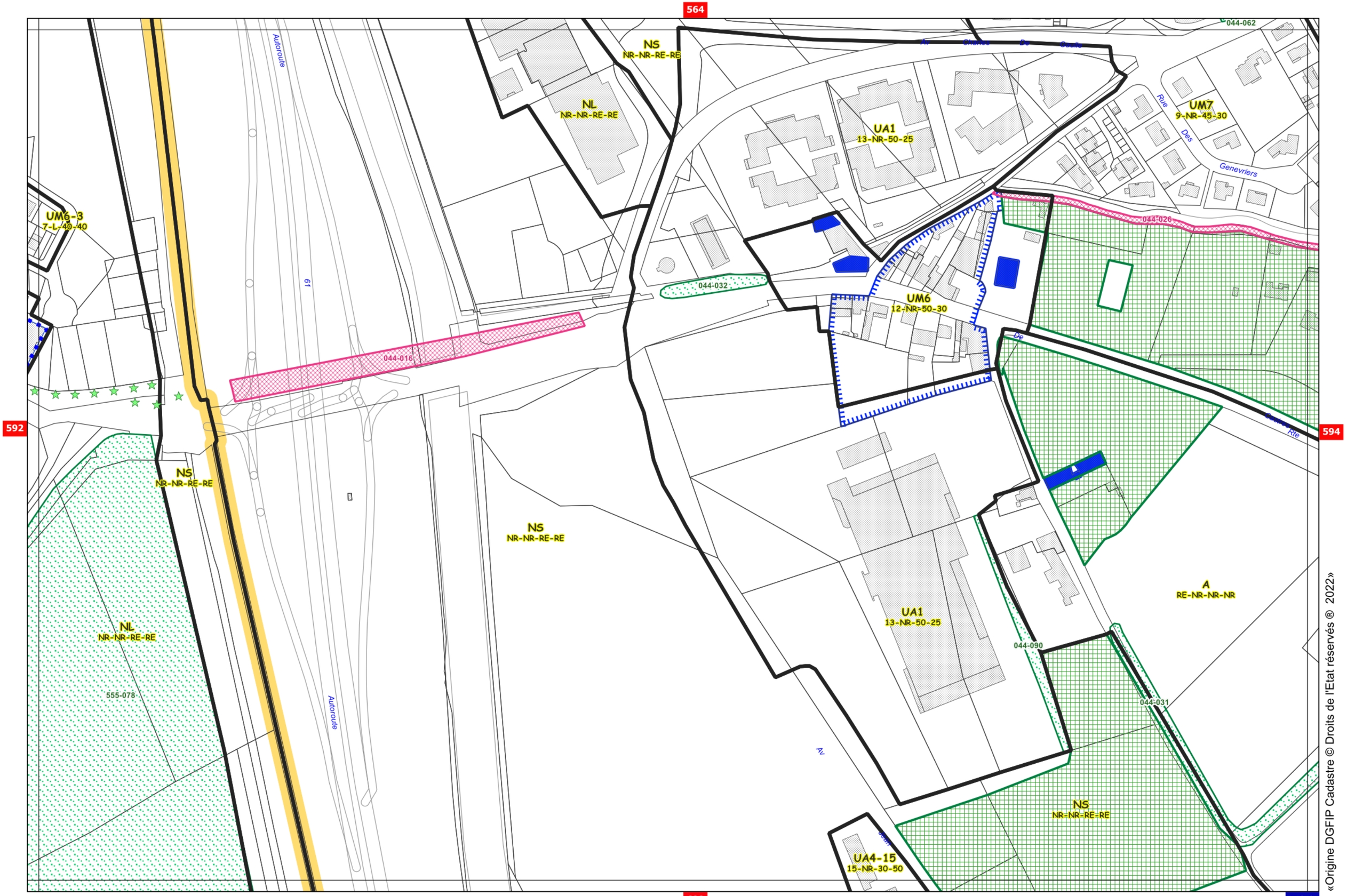

«Origine DGFIP Cadastre © Droits de l'Etat réservés ® 2022»

Echelle 1/2500 (1cm=25m)

565

593

595

623

594

UM7
7-NR-45-35

UM4
17-NR-50-30

UM4
9-NR-50-15

UM10
7-NR-30-40

A
RE-NR-NR-NR

UM7
9-NR-45-30

UM10
7-NR-30-40

UM10
7-NR-30-40

A
RE-NR-NR-NR

A
RE-NR-NR-NR

UA1
13-NR-50-20

NS
NR-NR-RE-RE

UA1
13-NR-50-20

A
RE-NR-NR-NR

044-061
044-076
044-047
044-026
044-009
044-020
044-028
044-027
044-002
044-036
044-031
044-014

Rue Des Pyrénées
Rue Des Pyrénées
Rue Des Pyrénées

566

594

596

624

595

UM10
7-NR-30-40

A
RE-NR-NR-NR

A
RE-NR-NR-NR

A
RE-NR-NR-NR

NS
NR-NR-RE-RE

A
RE-NR-NR-NR

A
RE-NR-NR-NR

UIC5
NR-NR-NR-RE

044-061
044-026
044-048
044-027
044-036
044-003
445-007
184-009
445-002
445-006

«Origine DGFIP Cadastre © Droits de l'Etat réservés ® 2022»

Echelle 1/2500 (1cm=25m)

567

595

597

184-017

UA4-7
10-NR-NR-RE

A
RE-NR-NR-NR

184-021

Che De Rebeillou

A
RE-NR-NR-NR

184-009

445-007

Du Che De Rebeillou

445-006

A
RE-NR-NR-NR

Rebeillou

Du

NS
NR-NR-RE-RE

UM7
6-NR-15-50

NS
NR-NR-RE-RE

NS
NR-NR-RE-RE

625

596

Echelle 1/2500 (1cm=25m)

«Origine DGFIP Cadastre © Droits de l'Etat réservés ® 2022»

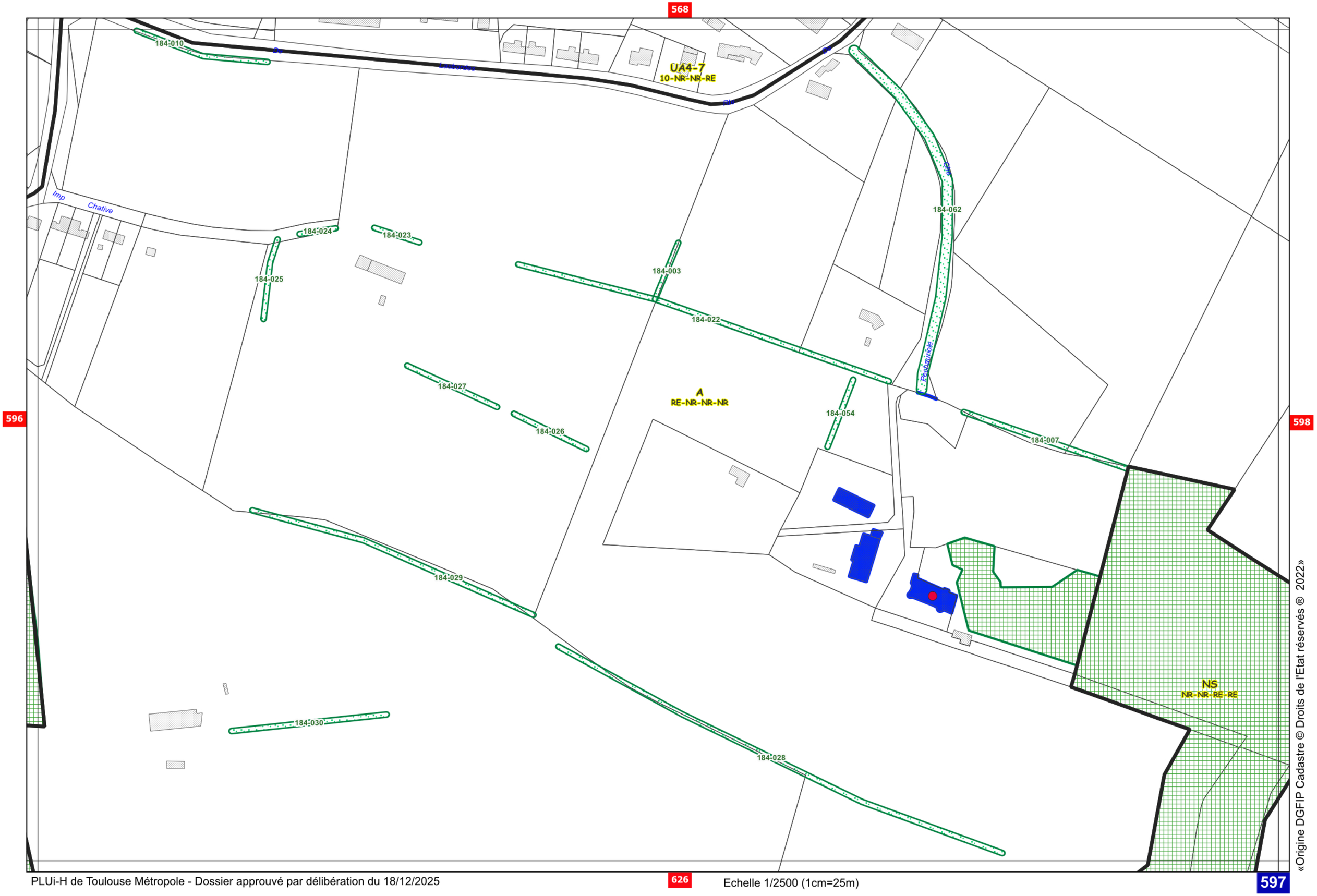

«Origine DGFIP Cadastre © Droits de l'Etat réservés ® 2022»

Echelle 1/2500 (1cm=25m)

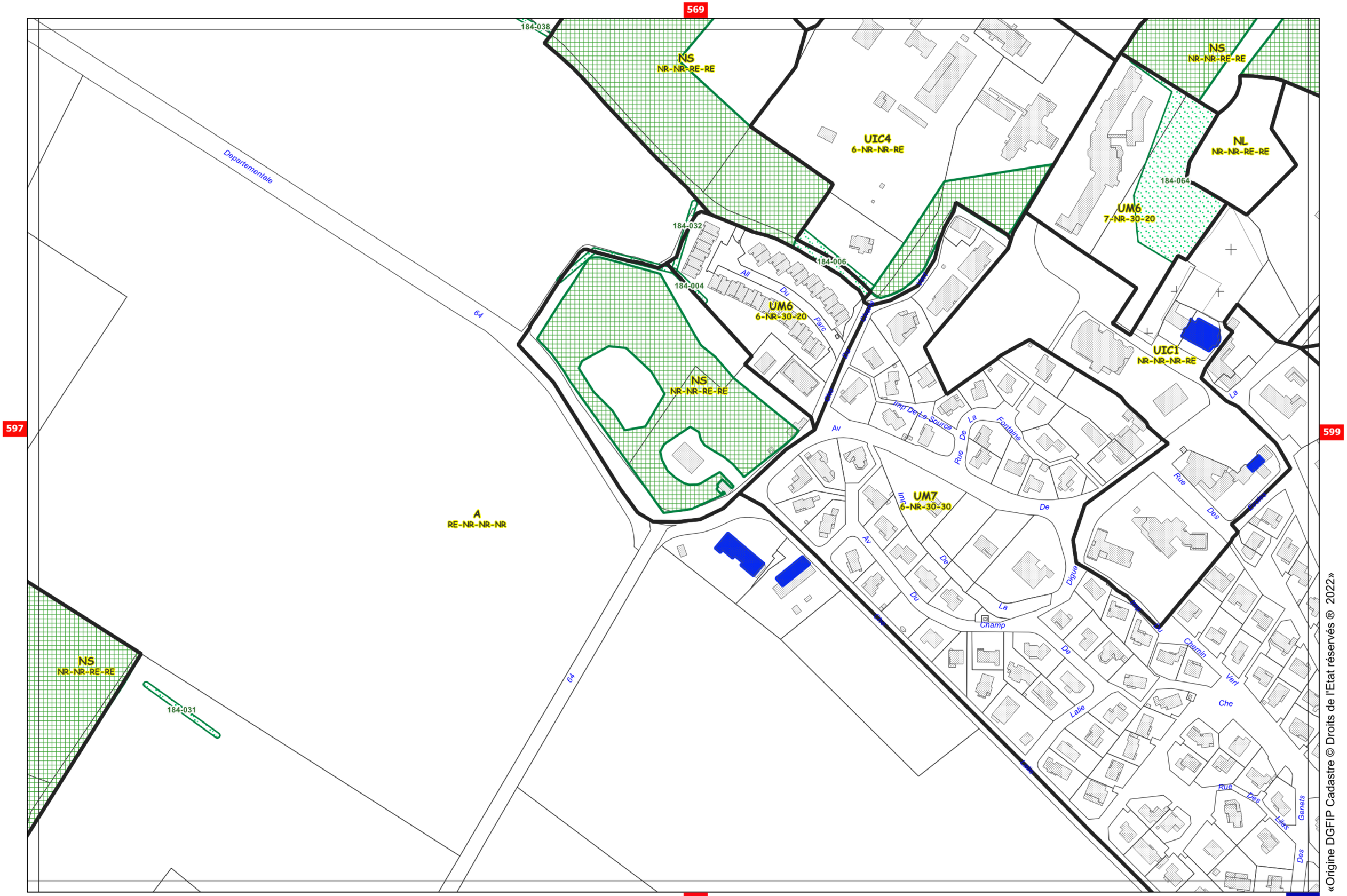

«Origine DGFIP Cadastre © Droits de l'Etat réservés ® 2022»

Echelle 1/2500 (1cm=25m)

570

598

600

NAL1
RE-NR-RE-RE

184-033

UIC1
NR-NR-NR-RE

Départementale

Avenue

50d

NAL1
RE-NR-RE-RE

184-060

A
RE-NR-NR-NR

NS
NR-NR-RE-RE

UM6
6-NR-30-20

184-053

Rue

Pasteille

UM7
6-NR-30-30

Rue

Genets

Vert

Imp Des Violettes

NS
NR-NR-RE-RE

184-061

184-065

Rue

De

La

Coupette

UM9
7-NR-30-30

Rue

Louis

Durand

Vivier

UM9
7-NR-30-30

UM9
7-NR-30-30

UM9
7-NR-30-30

«Origine DGFIP Cadastre © Droits de l'Etat réservés ® 2022»

571

599

601

629

600

184-055

184-039

184-039

184-056

163-085

UA4-7
10-NR-60-25

OAP La Mouyssaguèse

AUA4B-1
10-NR-60-25

A
RE-NR-NR-NR

A
RE-NR-NR-NR

UM9
7-NR-30-30

163-014

163-037

«Origine DGFIP Cadastre © Droits de l'Etat réservés ® 2022»

Echelle 1/2500 (1cm=25m)

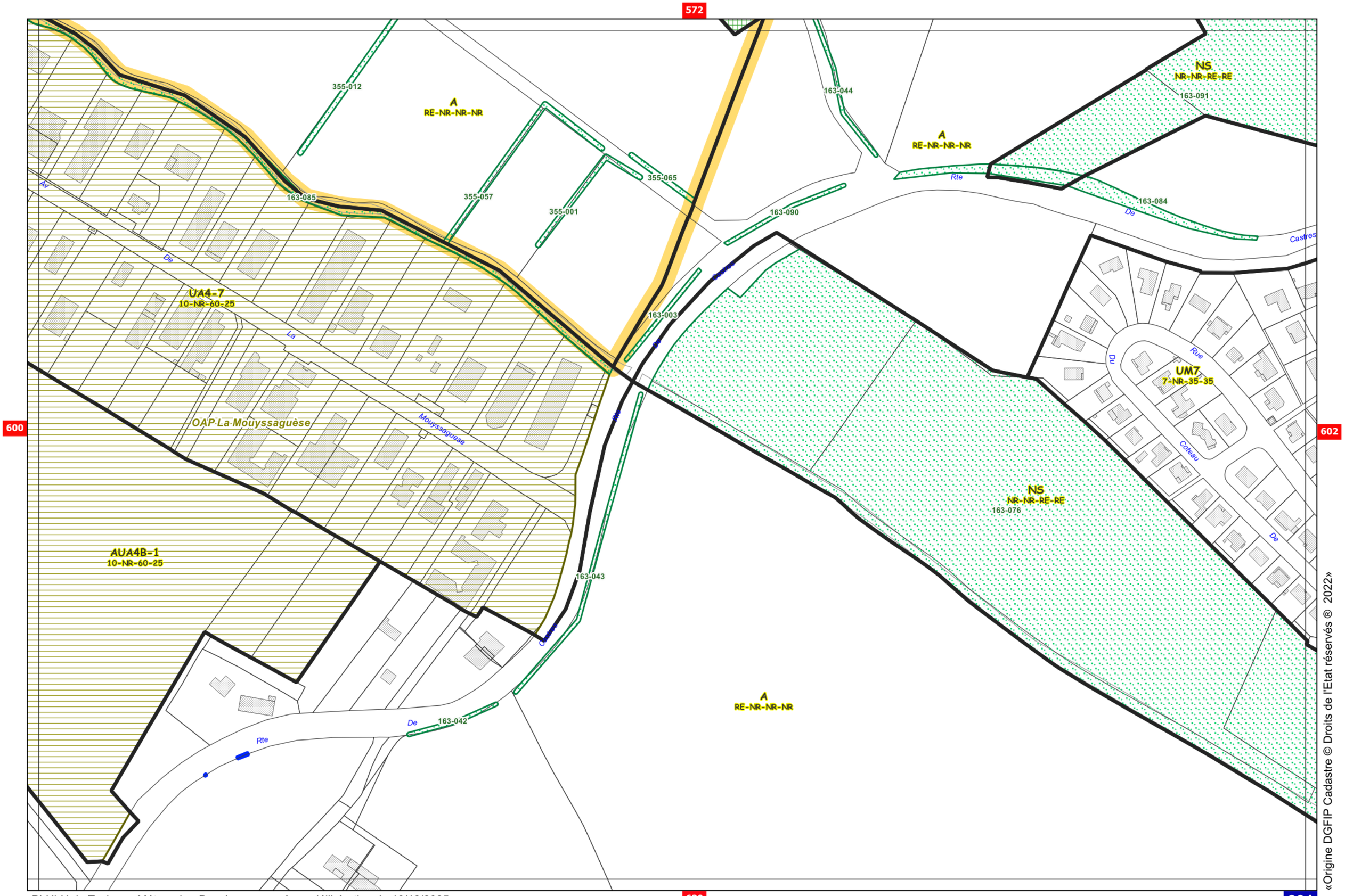

«Origine DGFIP Cadastre © Droits de l'Etat réservés ® 2022»

Echelle 1/2500 (1cm=25m)

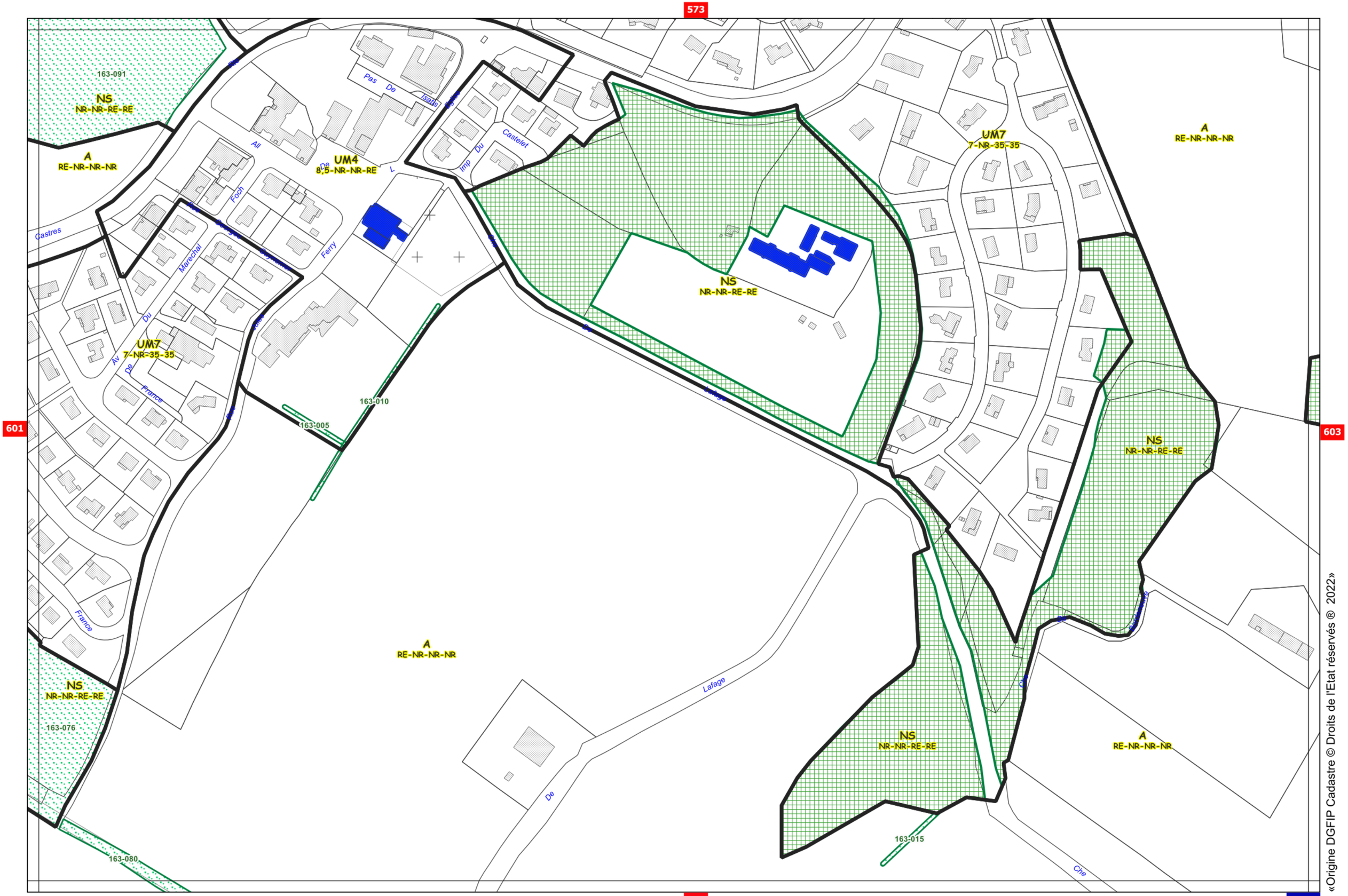

«Origine DGFIP Cadastre © Droits de l'Etat réservés ® 2022»

Echelle 1/2500 (1cm=25m)

574

602

604

163-047

163-049

163-050

163-051

163-052

163-086

163-017

163-055

Che

De

Benoit

En

Perillou

Restes

NS
NR-NR-RE-RE

A
RE-NR-NR-NR

632

603

Echelle 1/2500 (1cm=25m)

PLUi-H de Toulouse Métropole - Dossier approuvé par délibération du 18/12/2025

«Origine DGFIP Cadastre © Droits de l'Etat réservés ® 2022»

575

603

163-054

163-053

163-056

163-017

A
RE-NR-NR-NR

NS
NR-NR-RE-RE

633

604

«Origine DGFIP Cadastre © Droits de l'Etat réservés ® 2022»

Echelle 1/2500 (1cm=25m)

576

606

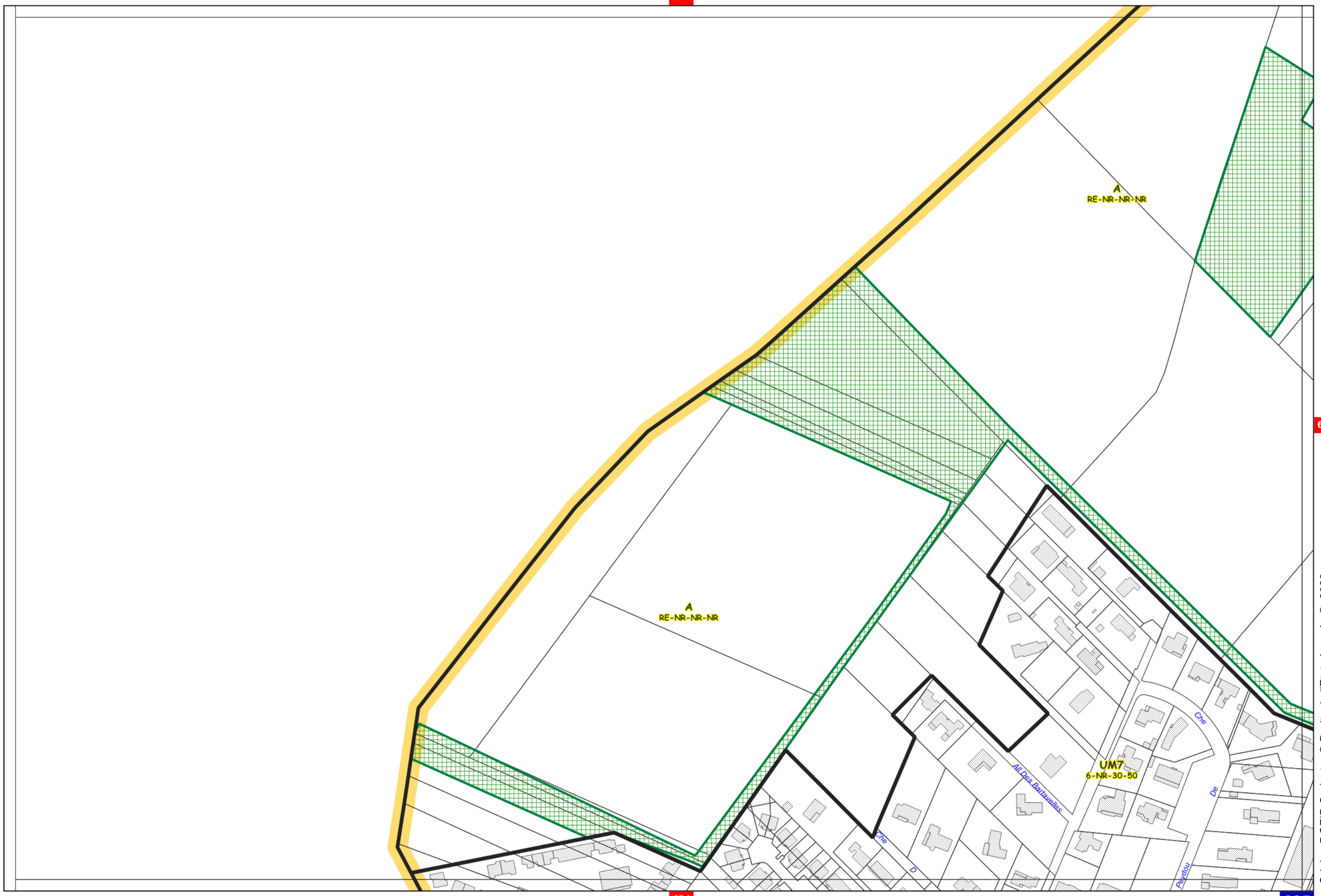

634

605

PLUi-H de Toulouse Métropole - Dossier approuvé par délibération du 18/12/2025

Echelle 1/2500 (1cm=25m)

«Origine DGFIP Cadastre © Droits de l'Etat réservés ® 2022»

577

605

607

635

UM7
6-NR-35-45

A
RE-NR-NR-NR

UM7
6-NR-30-50

UM7
6-NR-35-45

A
RE-NR-NR-NR

Bd

Clos Du Chandelier

Rue Des Grives

Rue Des

PLUi-H de Toulouse Métropole - Dossier approuvé par délibération du 18/12/2025

Echelle 1/2500 (1cm=25m)

606

«Origine DGFIP Cadastre © Droits de l'Etat réservés ® 2022»

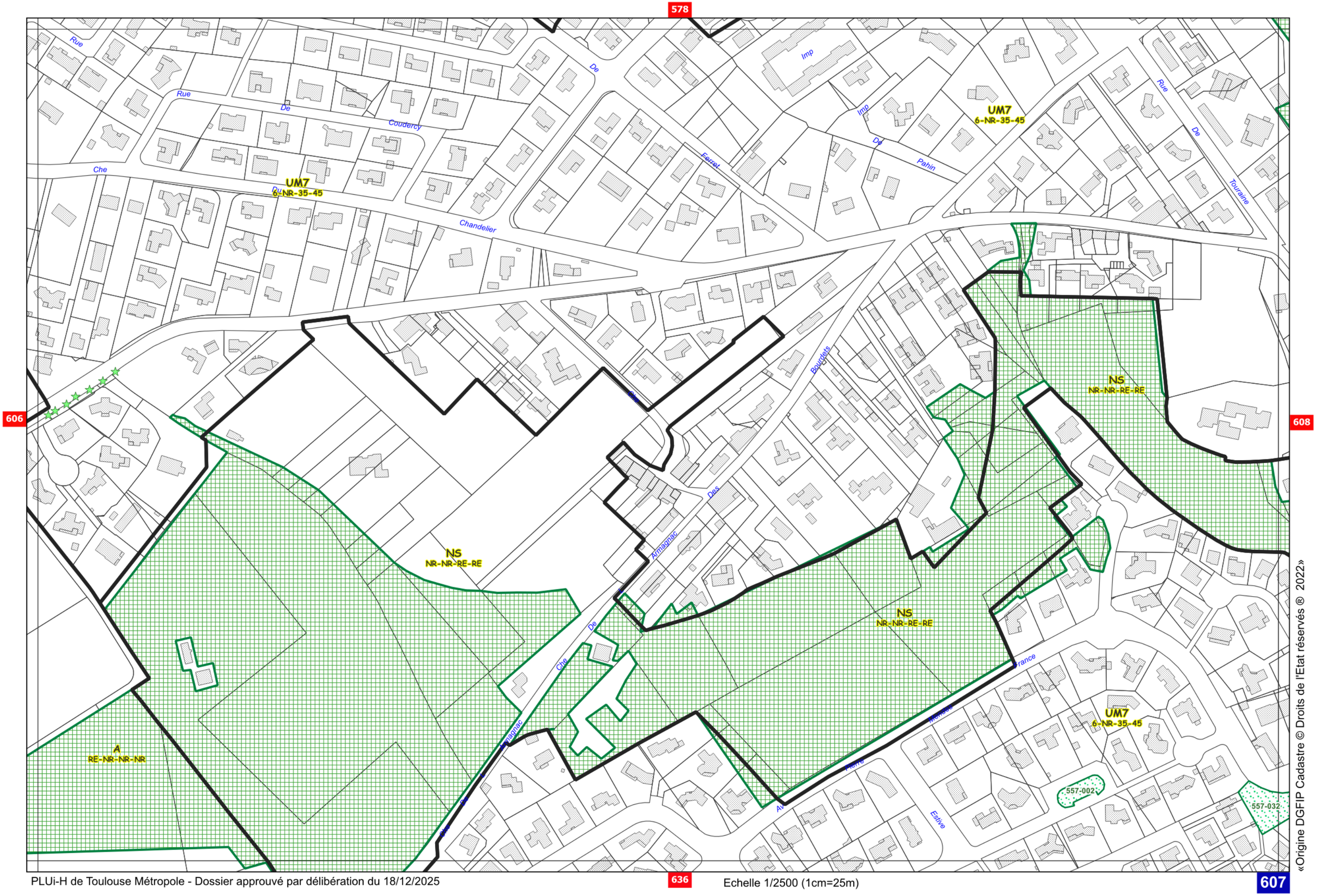

«Origine DGFIP Cadastre © Droits de l'Etat réservés ® 2022»

Echelle 1/2500 (1cm=25m)

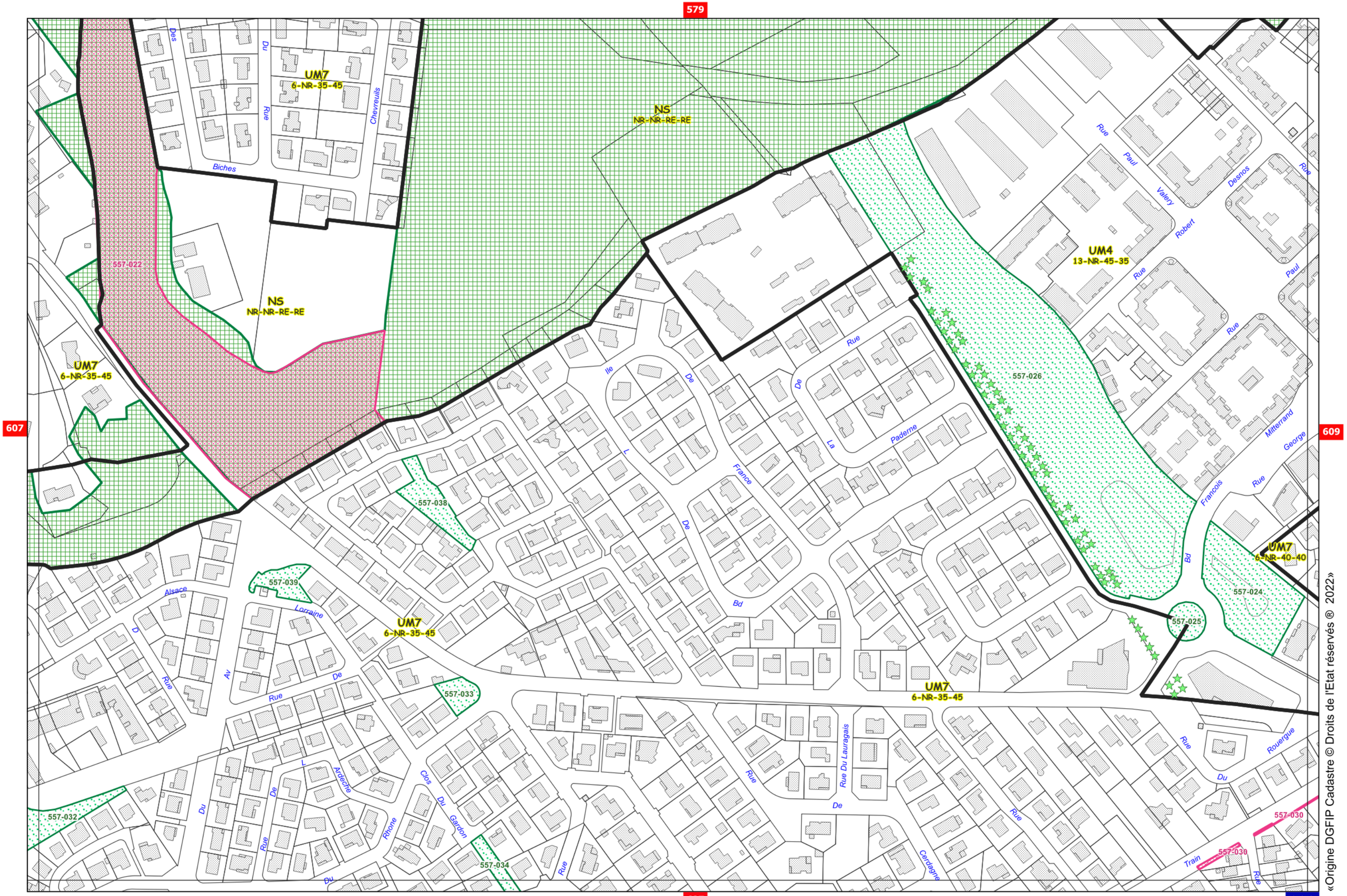

«Origine DGFIP Cadastre © Droits de l'Etat réservés ® 2022»

Echelle 1/2500 (1cm=25m)

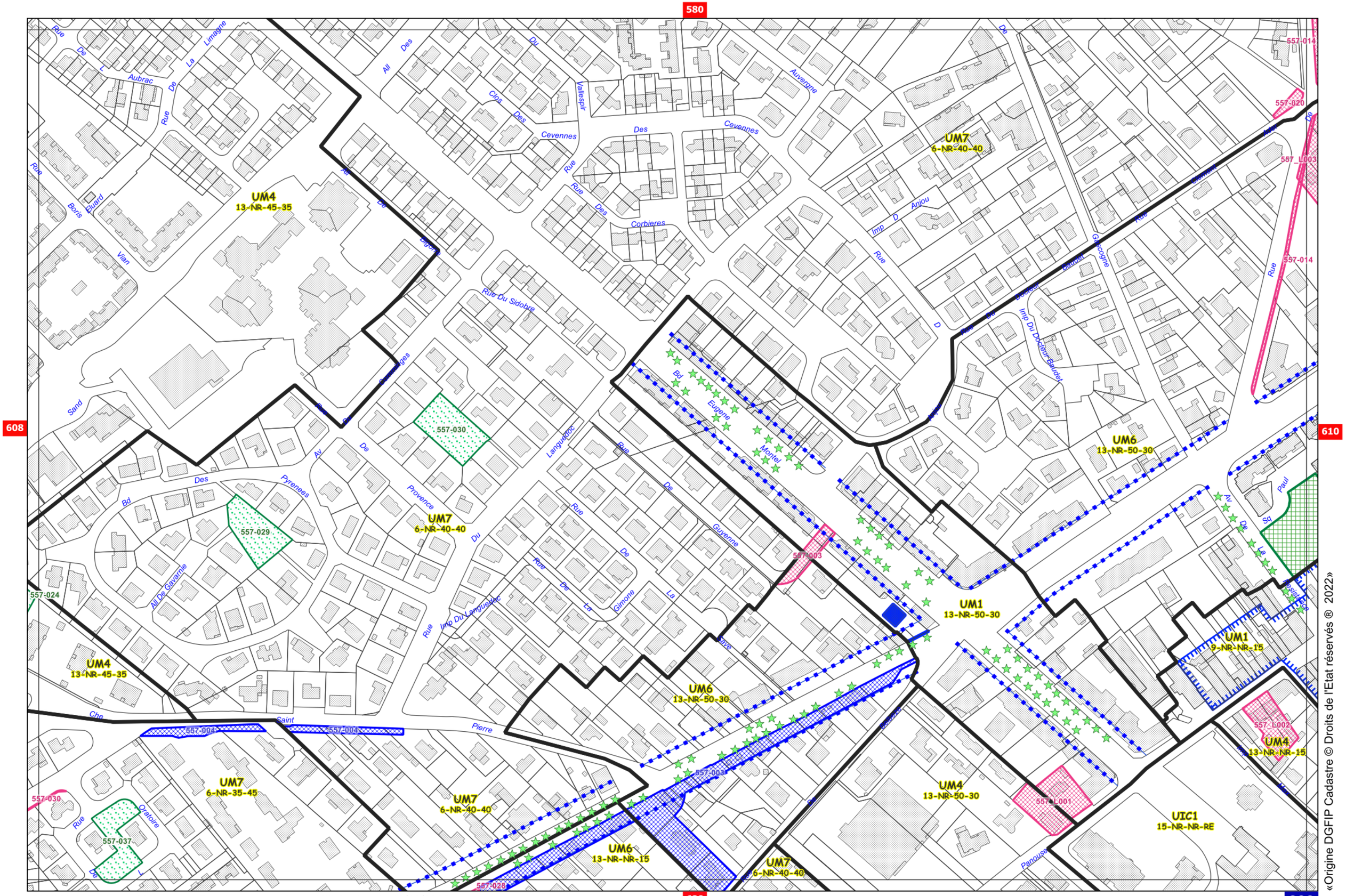

«Origine DGFIP Cadastre © Droits de l'Etat réservés ® 2022»

Echelle 1/2500 (1cm=25m)

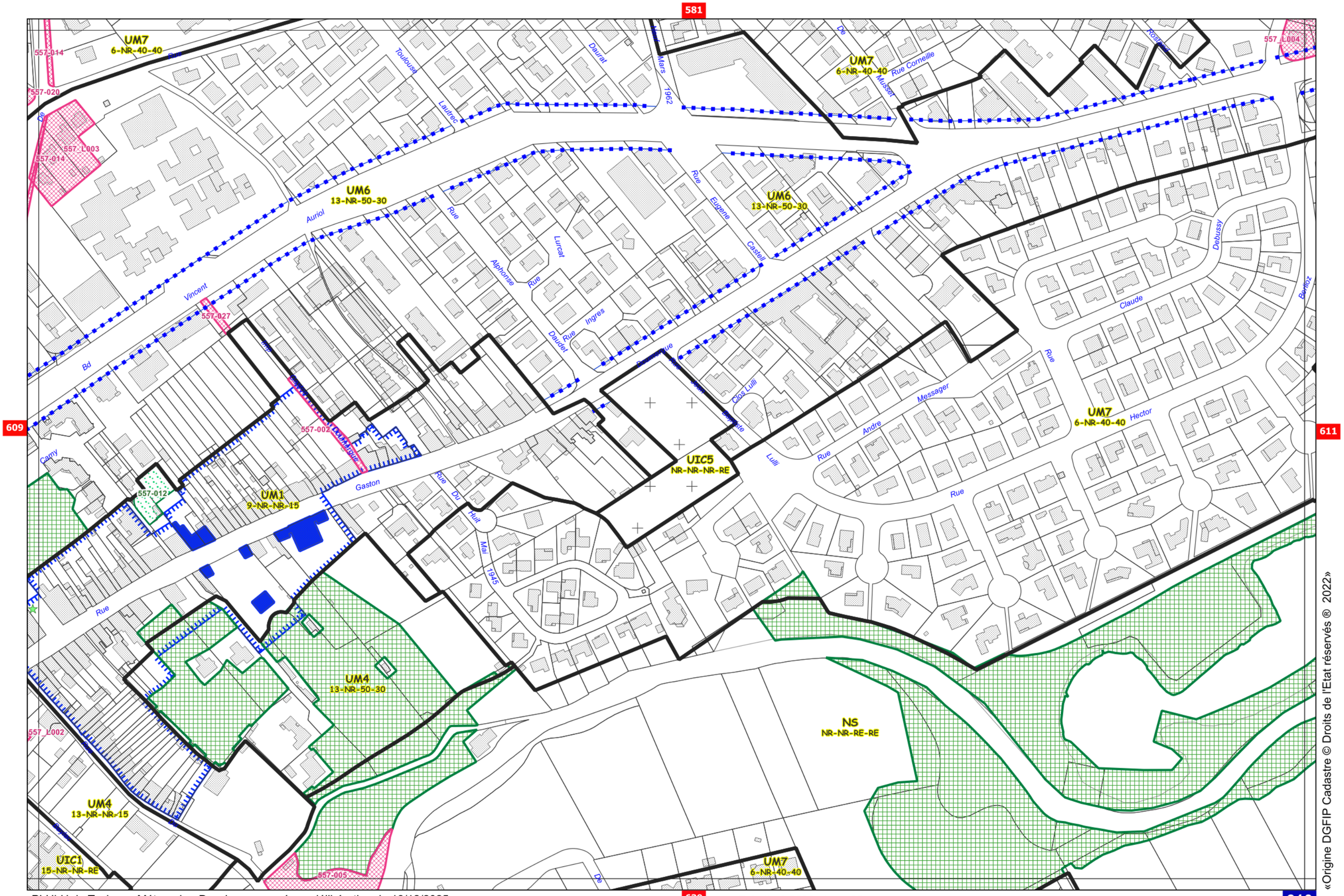

Echelle 1/2500 (1cm=25m)

«Origine DGFIP Cadastre © Droits de l'Etat réservés ® 2022»

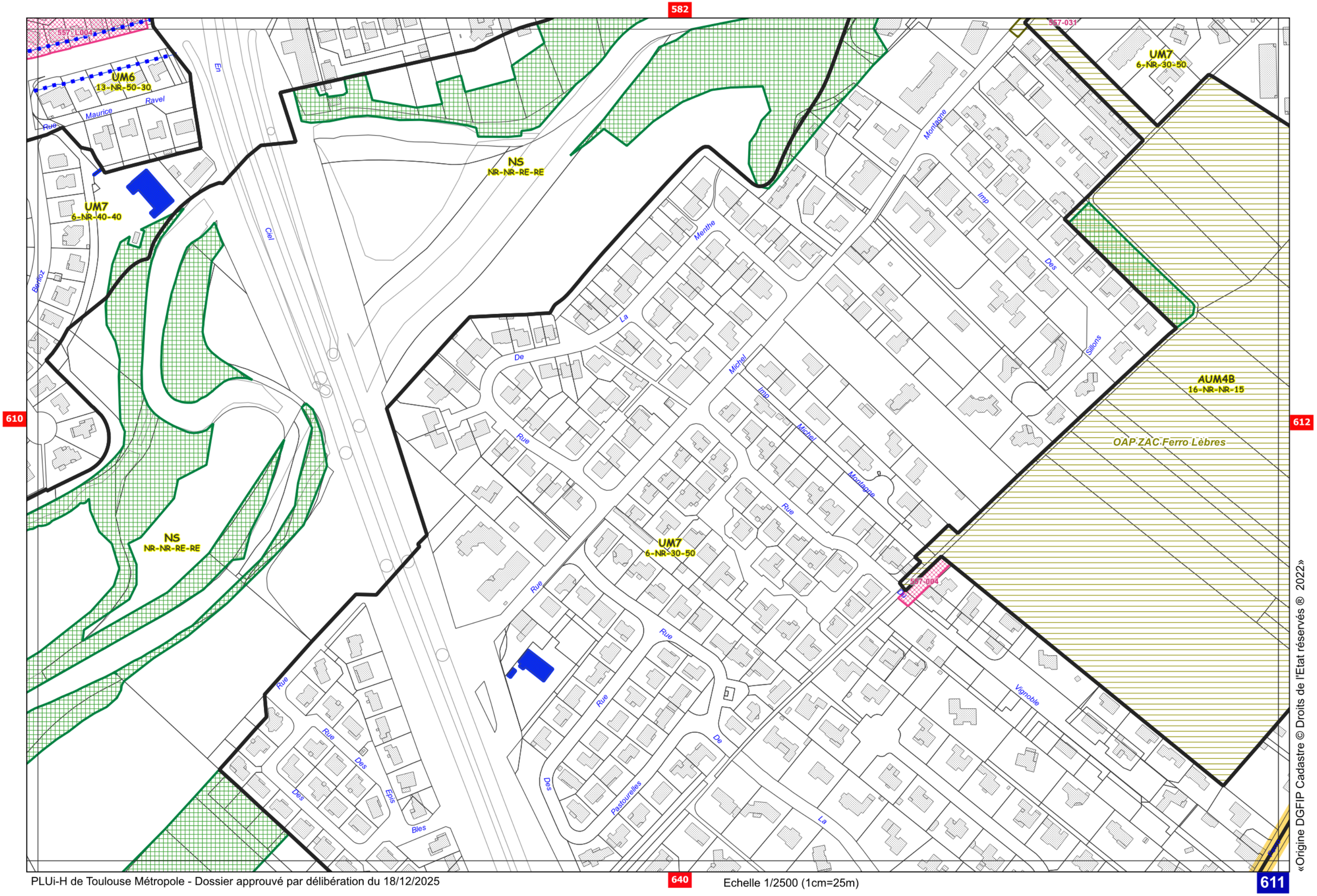

«Origine DGFIP Cadastre © Droits de l'Etat réservés ® 2022»

Echelle 1/2500 (1cm=25m)

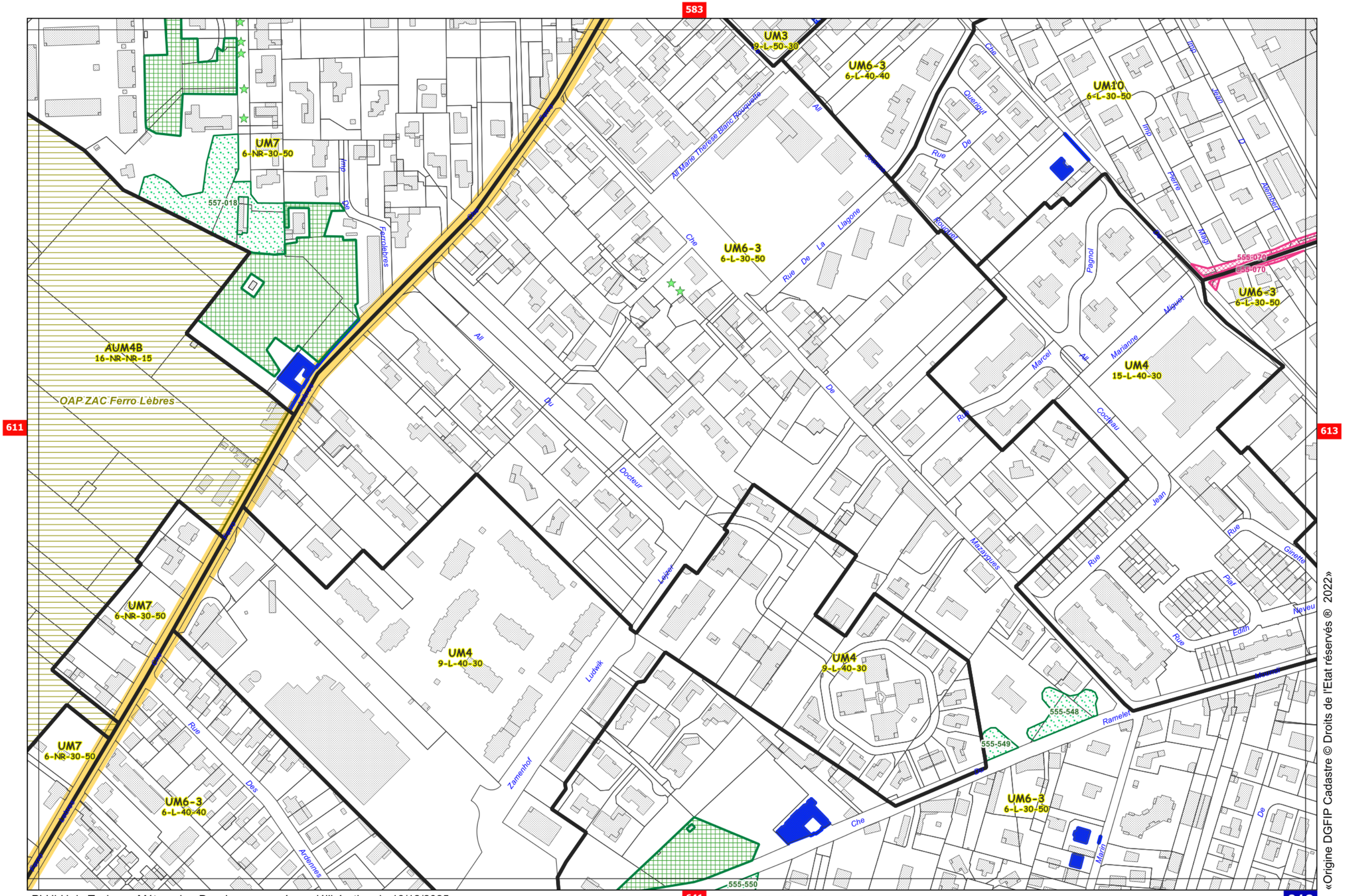

«Origine DGFIP Cadastre © Droits de l'Etat réservés ® 2022»

Echelle 1/2500 (1cm=25m)

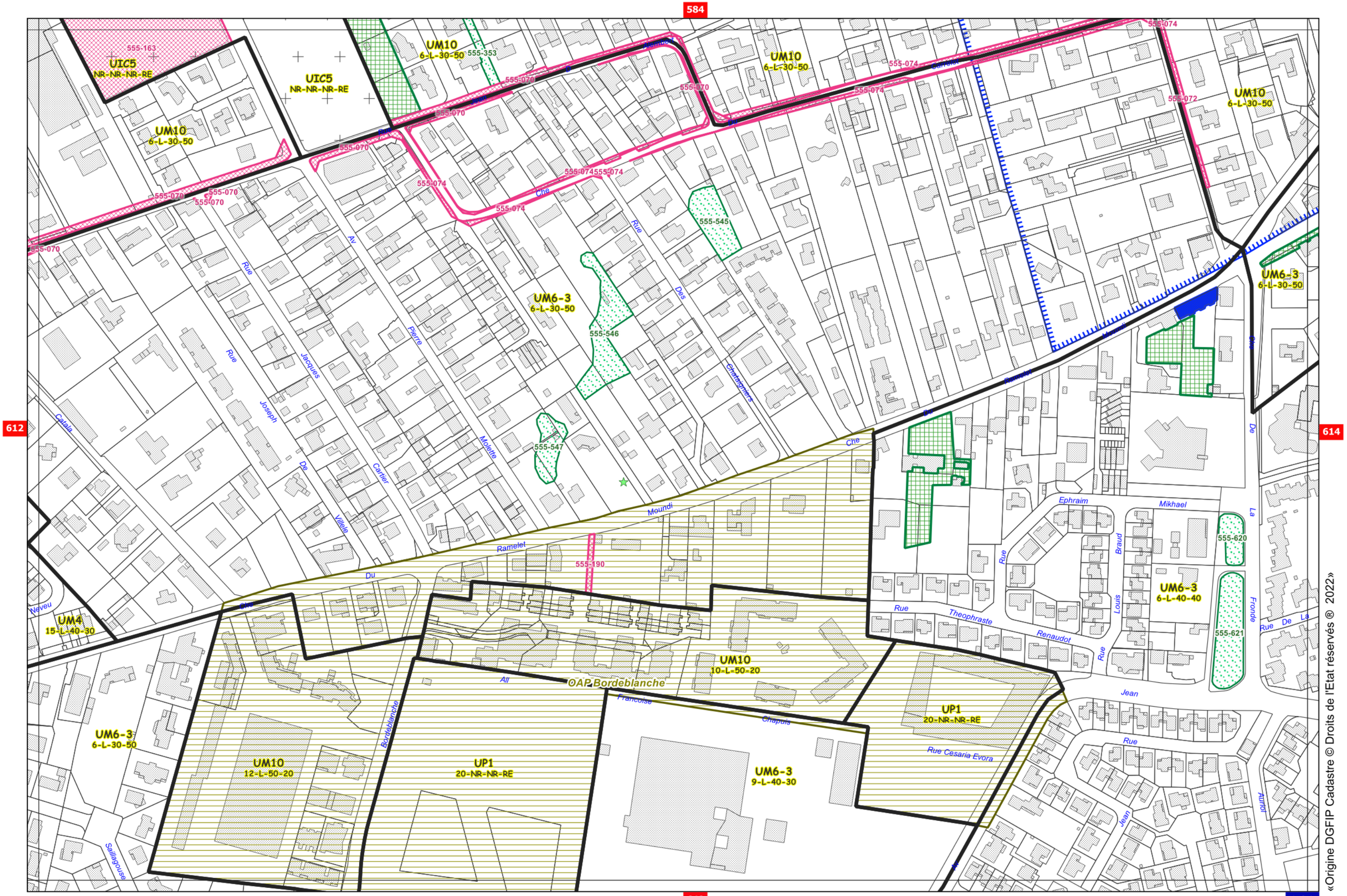

«Origine DGFIP Cadastre © Droits de l'Etat réservés ® 2022»

Echelle 1/2500 (1cm=25m)

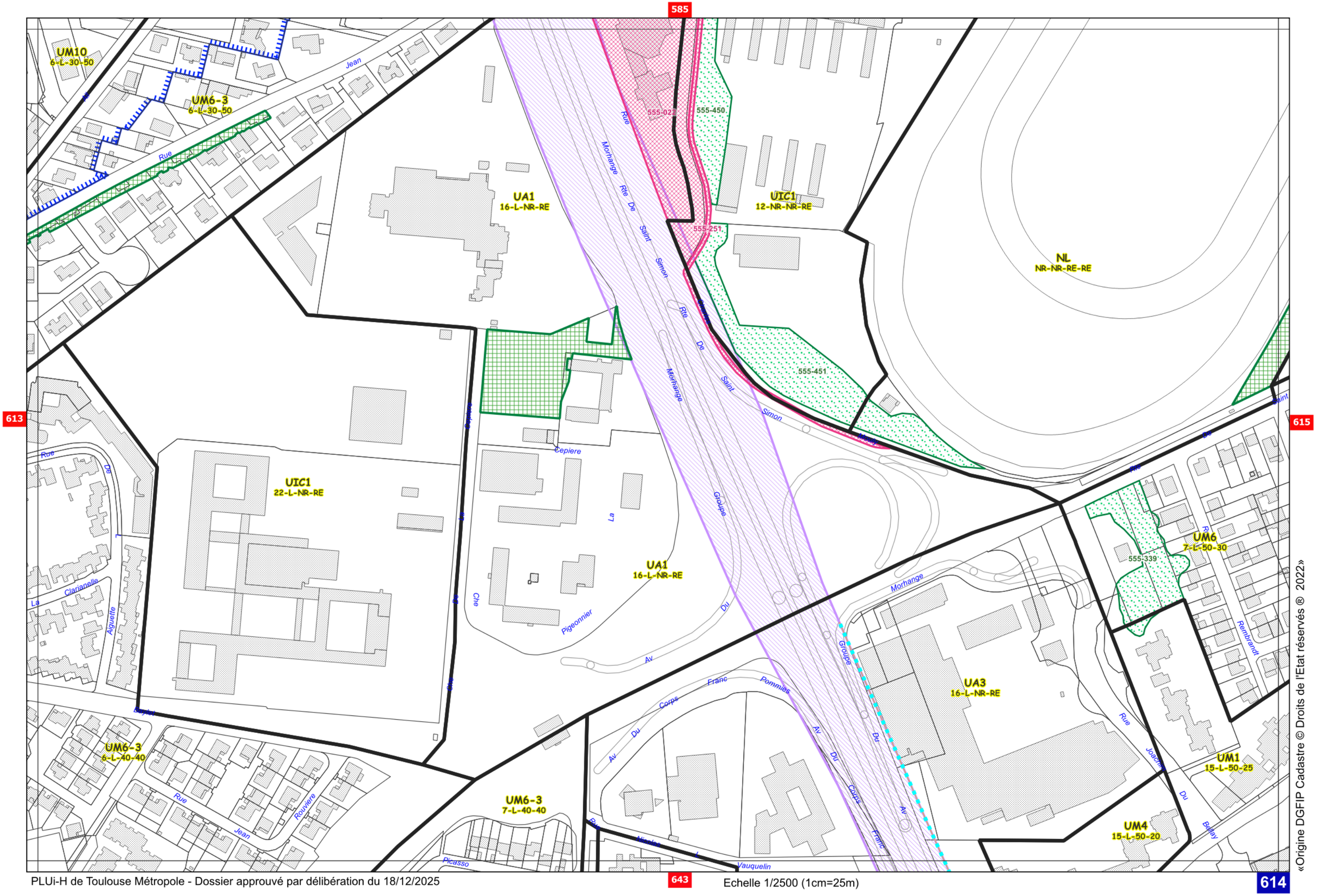

«Origine DGFIP Cadastre © Droits de l'Etat réservés ® 2022»

Echelle 1/2500 (1cm=25m)

586

614

616

644

615

NL
NR-NR-RE-RE

UIC1
12-NR-NR-RE

UIC1
24-NR-NR-RE

UM4
15-L-50-30

UM6
7-L-50-30

UM6-3
7-L-50-30

UM3-3
15-4/3-NR-RE

UM3-3
15-4/3-NR-RE

UM1
15-L-50-25

UM1
15-L-50-25

UM6
7-L-50-30

NL
8-NR-RE-RE

UM7
6-L-40-40

UM6-3
7-L-50-30

555-046
555-400
555-242
555-316
555-399
555-102
555-338
555-228
555-306
555-292

22
15.5
12.5
9.5
7.5

Rue De Bagnolet
Rue Du Prado
Rue Saint Simon
Rue De La Raymond
Rue De La Taillrede
Rue Des Gardenias
Rue Dr Jean Bernardbeig
Av Lamartine
Rue Pierre Bayle
Rue Des Dessoins
Rue Tinard
Rue De Simon
Rue De Vallauris
Rue Du Lavandou
Rue Jules Teillar
Rue Gard
Rue Longchamp
Rue Che Abadie
Rue Imp Buffon
Rue Buffon
Rue De La Bagatelle
Rue De Couserans
Rue De La Picardie
Rue Saint Picardie
Rue Du Mont Dore
Rue Henri Dunant
Rue Rochefort
Rue Du Marechal Joffre
Rue Desbals
Rue De La Meurthe
Rue De Pierre Benech

PLUi-H de Toulouse Métropole - Dossier approuvé par délibération du 18/12/2025

Echelle 1/2500 (1cm=25m)

«Origine DGFIP Cadastre © Droits de l'Etat réservés ® 2022»

587

615

617

645

UM4
15-L-40-40

UM3
9-L-50-30

UM3-3
18-4/3-NR-RE

UM3-3
15-4/3-NR-RE

UIC1
12-L-NR-RE

UIC1
15-L-NR-RE

UM6-3
9-L-40-40

UM3
15-4/3-50-30

UM3
15-4/3-50-30

UM6-3
7-L-50-30

UA1
16-NR-NR-RE

UM6-3
7-L-50-30

UM6-3
9-L-50-30

UM3
15-4/3-50-30

NS
NR-NR-RE-RE

UIC1
24-NR-NR-RE

555-032

555-123

555-058

555-617

555-292

555-287

Rue Henri Union
Rue Joseph Billecoq
Rue Daudet
Rue Rieux
Rue Saint Malo
Rue De La Moselle
Rue De L Aveyron
Rue De Caen
Rue Jean Francois Blade
Rue La Drome
Rue Brascassat
Rue Gamelin
Rue Jacques Daniel
Rue Schirlone
Rue Langon
Rue Lamothe
Rue Paul Dupuy
Rue Du Grez
Rue Theodore Riviere
Rue Crampagne
Rue Francois Ricardie
Rue Imp Clairiere Lafage
Rue Bourthoumieux
Rue Painleve
Rue Severac
Rue Boileldieu
Rue Rapas
Rue Imp Borde
Rue Imp Benezet
Rue Benezet
Rue Merlet
Rue Font De La Croix
Rue Digue De La Garonne
Rue Jourdant
Av De La Garonne
Av De Mazades
Av De La Garonne

15.5
18
21
142
24
139
142.3
5.5
20

«Origine DGFIP Cadastre © Droits de l'Etat réservés @ 2022»

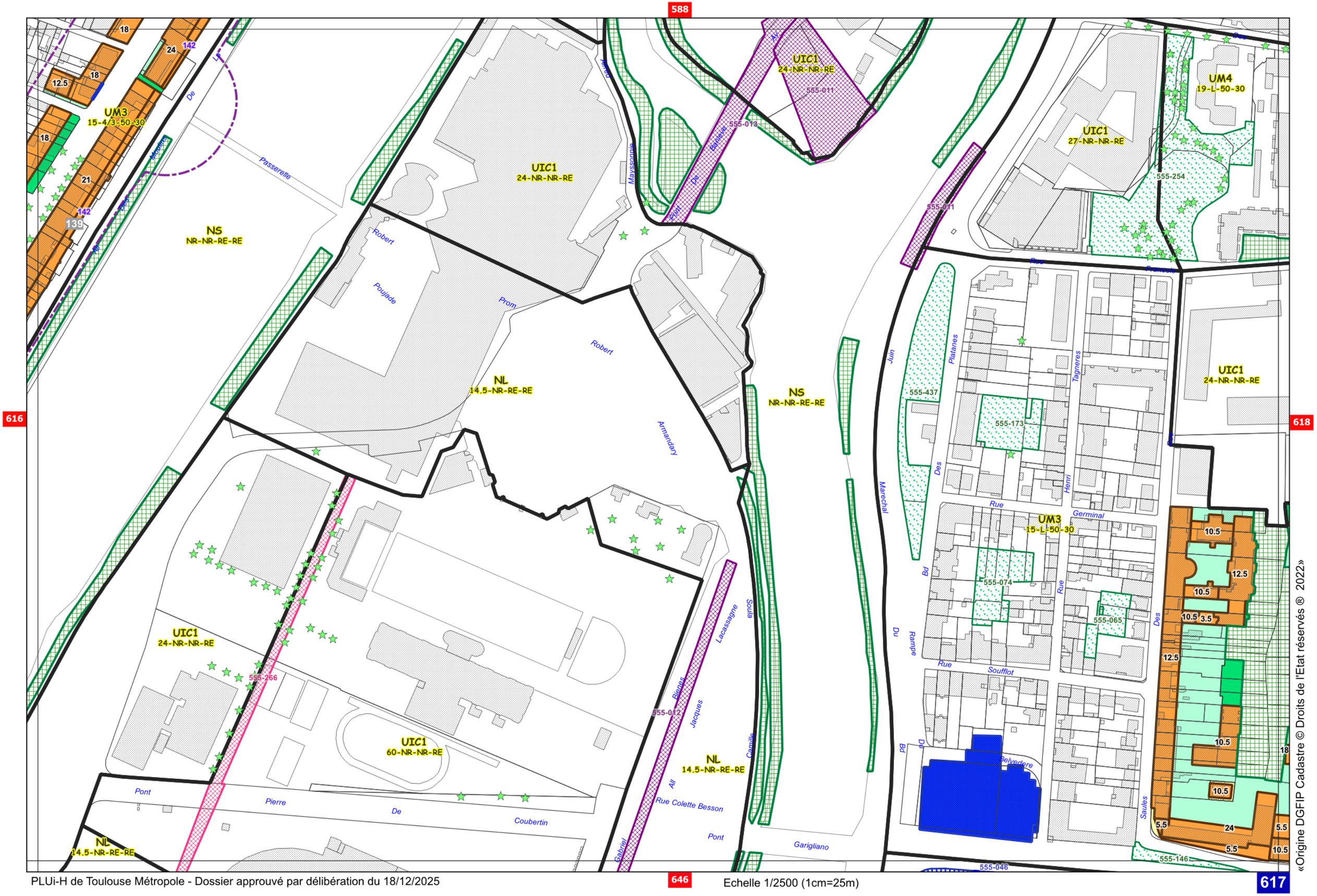

«Origine DGFIP Cadastre © Droits de l'Etat réservés ® 2022»

Echelle 1/2500 (1cm=25m)

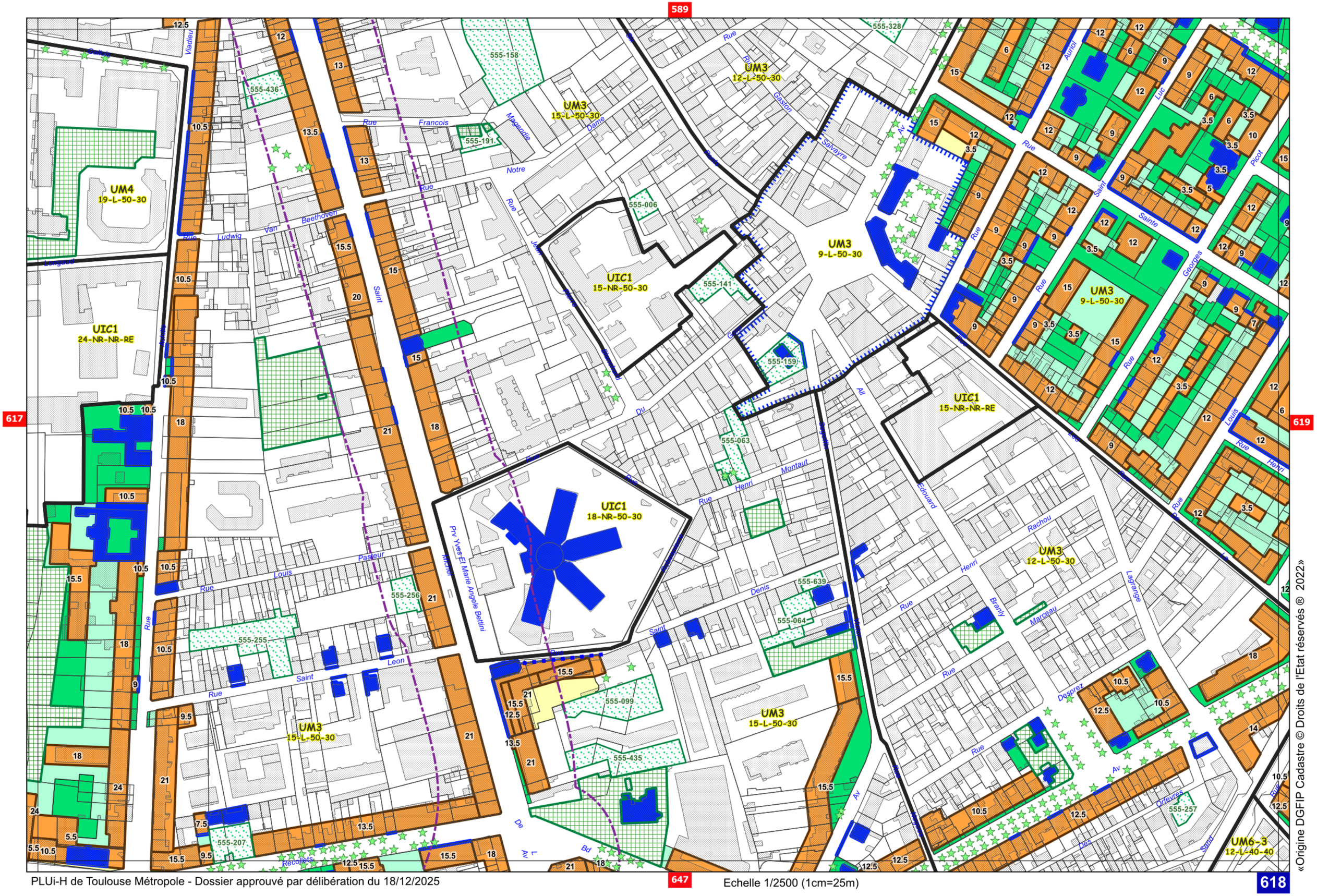

PLUi-H de Toulouse Métropole - Dossier approuvé par délibération du 18/12/2025

Echelle 1/2500 (1cm=25m)

«Origine DGFIP Cadastre © Droits de l'Etat réservés ® 2022»

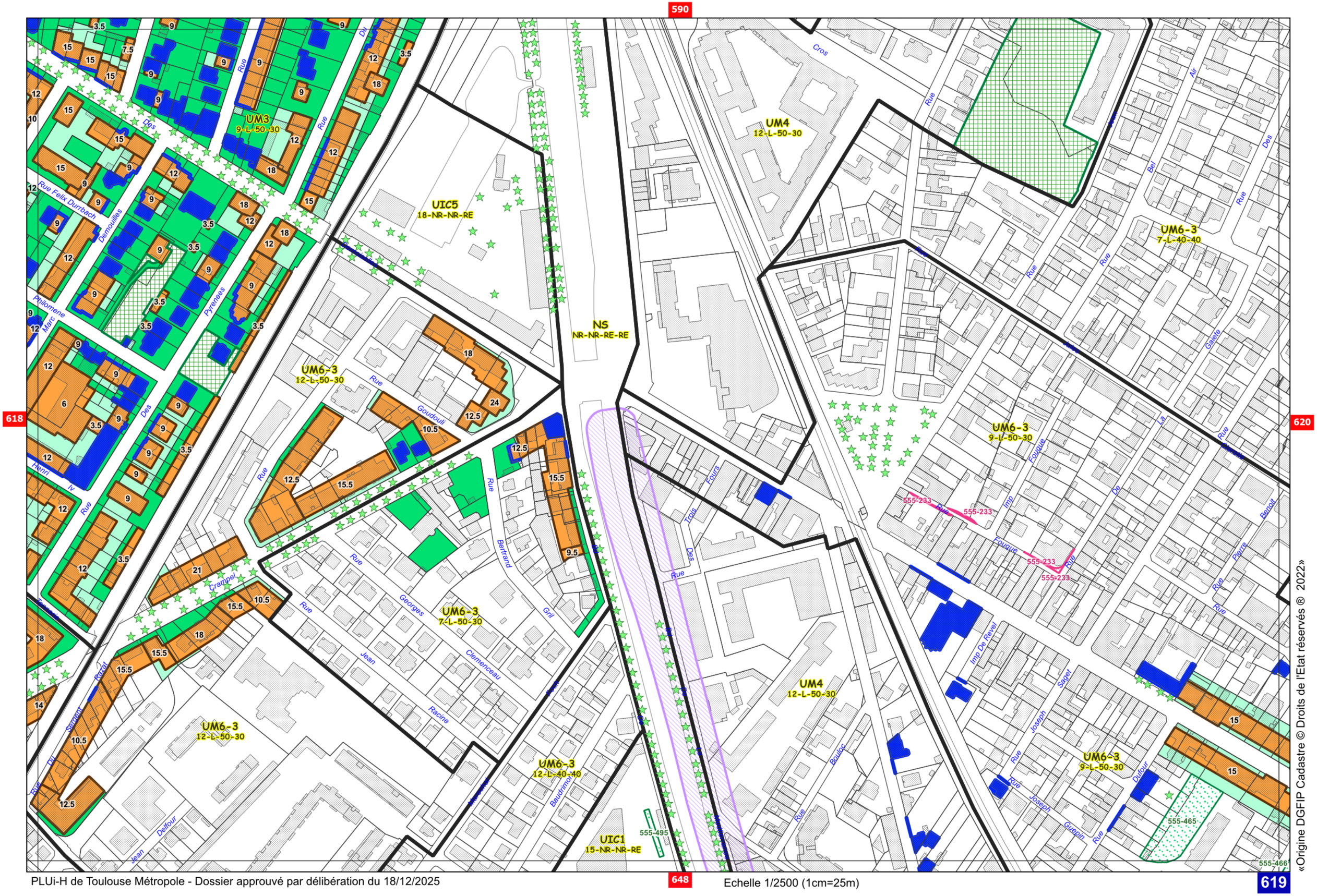

«Origine DGFIP Cadastre © Droits de l'Etat réservés ® 2022»

Echelle 1/2500 (1cm=25m)

591

619

621

649

620

UIC1
15-L-NR-RE

UM6-3
7-L-40-40

UM6-3
9-L-50-30

UM4
15-L-40-40

UM4
12-L-50-30

UM4
15-L-50-30

555-496

555-157

555-466

555-467

15

Iris
Rue
Bossuet
Barrau
Av
Andre
Des
Mimosas
Bousquairol
Glaieuls
Rue
Ournac
Av
Rue
Alpes
Rue
Des
Av
Rue
Gardel
Noguier
Rue
Perrey
Gay
Etienne
Rue
Docteur
Du
Rue
Christiane
Imp Christiane
Rue
Briquetene
Rue
Lachenal
Louis
Rue
Rue
Des
Narcisses
Jean
Arlaud
Terrasse
Imp
Av
Des
Charmettes
Rue
Savoie
De
Av
Herminier
Du
Cdt
L
Courrege
Av
Paul
De
Rue
Du
Rue Du Parthus
Jean
Langevin
Rue
Mireille
Rue
Rieux
Rue
Du
Saint
Gervais
Rue Du Mont Vallier
Rue
Des
Begonias
Rue
Aran
D
Val
Du
Gers
Larrey
Rue
Etienne
Che

PLUi-H de Toulouse Métropole - Dossier approuvé par délibération du 18/12/2025

Echelle 1/2500 (1cm=25m)

«Origine DGFIP Cadastre © Droits de l'Etat réservés ® 2022»

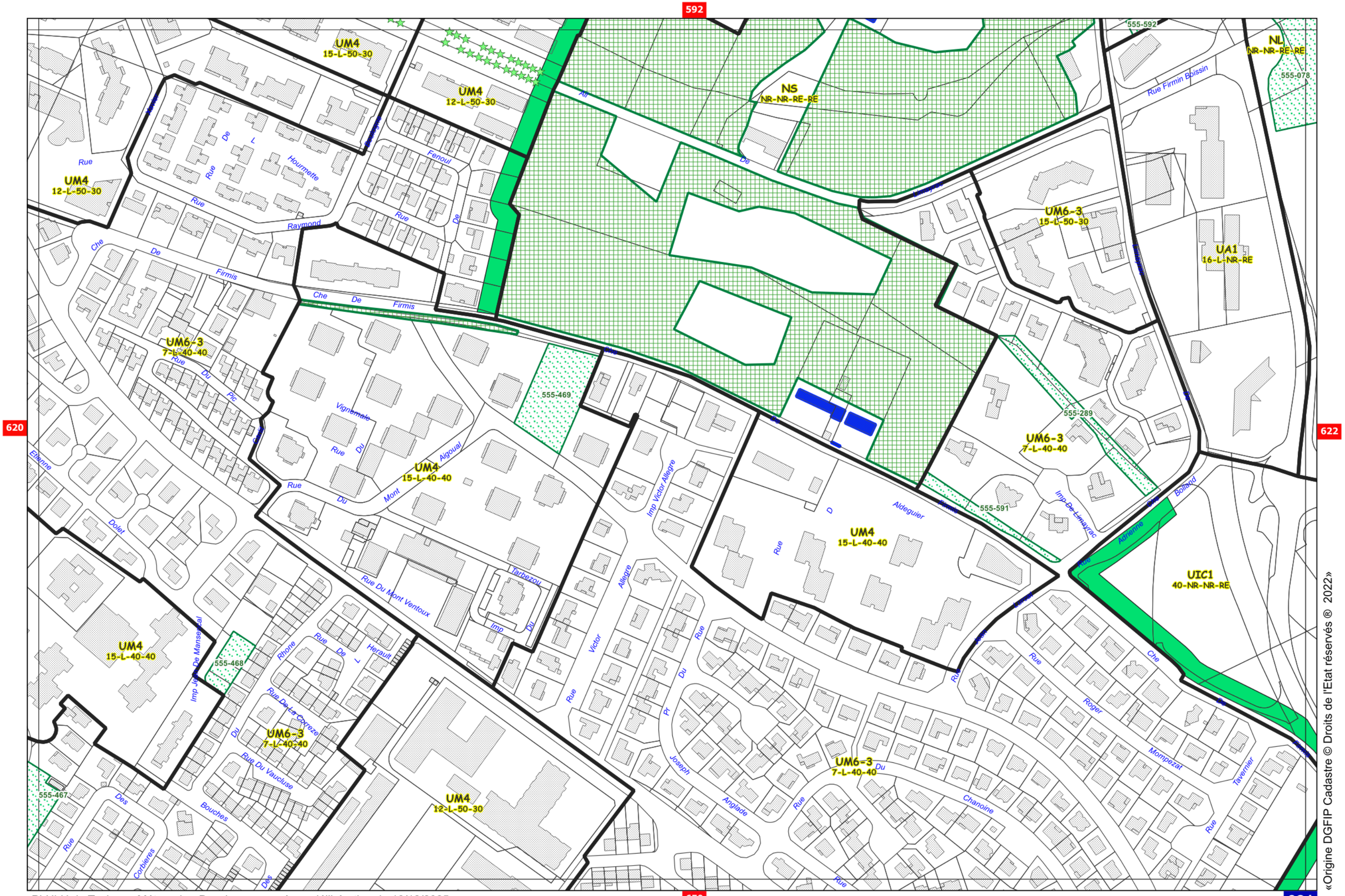

«Origine DGFIP Cadastre © Droits de l'Etat réservés ® 2022»

Echelle 1/2500 (1cm=25m)

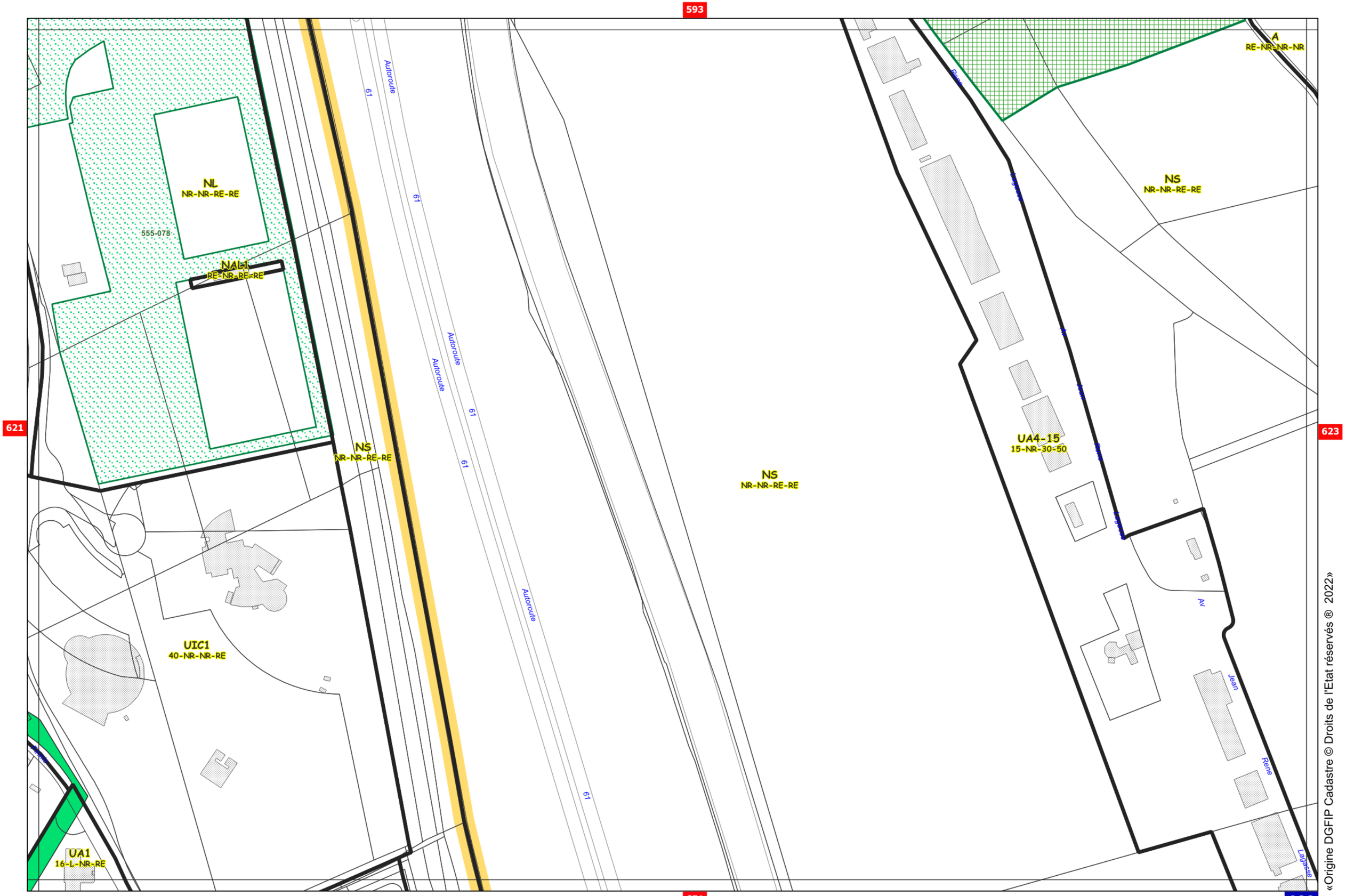

«Origine DGFIP Cadastre © Droits de l'Etat réservés ® 2022»

Echelle 1/2500 (1cm=25m)

UA1
13-NR-50-20

UA1
13-NR-50-20

A
RE-NR-NR-NR

A
RE-NR-NR-NR

044-052

NS
NR-NR-RE-RE

044-053

UA1
13-NR-50-20

044-104

044-051

044-010

A
RE-NR-NR-NR

NAL1
9-NR-RE-RE

445-L001

UM3-2
RE-NR-RE-30

NS
NR-NR-RE-RE

NS
NR-NR-RE-RE

044-030

445-L002

A
RE-NR-NR-NR

UA3
12-NR-60-RE

445-L003

«Origine DGFIP Cadastre © Droits de l'Etat réservés ® 2022»

595

623

625

653

624

A
RE-NR-NR-NR

UIC5
NR-NR-NR-RE

044-022

044-036

445-002

A
RE-NR-NR-NR

A
RE-NR-NR-NR

UIC5
NR-NR-NR-RE

UA1
13-NR-50-20

044-088

UM3-2
RE-NR-RE-30

044-089

UA1
13-NR-50-20

A
RE-NR-NR-NR

A
RE-NR-NR-NR

UM7
7-NR-40-35

UA1
13-NR-50-20

UM7
7-NR-40-35

UM1
10-NR-NR-RE

UM4
12-NR-NR-RE

445-013

Vents
Quatre
Rue De
Rebeillou
Des
Imp
Du
Rue
Tirondet
Du
Tarentelle
La
Che
De
Rte
De
Castres
Rte
Long
Prat

«Origine DGFIP Cadastre © Droits de l'Etat réservés ® 2022»

596

624

626

654

625

NS
NR-NR-RE-RE

NS
NR-NR-RE-RE

NS
NR-NR-RE-RE

A
RE-NR-NR-NR

UM7
7-NR-40-35

UM7
7-NR-40-35

UM7
7-NR-40-35

UM6-2
9-NR-NR-RE

UM6
7-NR-45-30

UM1
10-NR-NR-RE

UM4
12-NR-NR-RE

UIC1
12-NR-NR-RE

445-001
445-002
445-013
445-015
445-037
445-038
445-039
445-040

Che
La Montagne Noire
Av La Montagne
Av Du Montalet
D Montalet
Rue Armagnac
D Armagnac
Rue De Guyenne
Rue De Guyenne
Rue Des Cevennes
Rue Des Cevennes
Rue Du Bearn
Rue Du Quercy
Imp Des Hydrangelles
Rue Des Hydrangelles
Av Des Corbieres
Bd De La Paix
Rue Du Cerdagne
Rue De Naurouze
Av De La Minervois
Av Du Lauragais
Rue Des Albigeois
Rue Des Morrenes
Rue Des Sources
Occitanie Imp Du Levant
Imp De L Orient
Rue De Castres
Rue De Castres
Rue De La Ginestiere
Rue De Fontpeyre
Rue De Fontpeyre
Rue De La Chapelle
Imp De La Chapelle
Rue Du Gaudouil
Rue Du Vaur
Rue De Castres
Rue De Castres
Rue De Castres
Rue De Castres

«Origine DGFIP Cadastre © Droits de l'Etat réservés ® 2022»

597

625

627

655

A
RE-NR-NR-NR

NS
NR-NR-RE-RE

445-004

184-028

UM7
7-NR-40-35

UM4
10-NR-40-35

UM6
7-NR-40-35

445-014

445-041

445-010

445-003

Jasiones
Rue
Des
Primulas
Astilbes
Imp Anne Frank
Imp Josephine Baker
Imp Francoise Dolto
Curie
Marie
Av
Rue Marguerite Yourcenar
Rue Simone Veil
Rte
Du
Mont
Midi
Vallier
De
Départementale

«Origine DGFIP Cadastre © Droits de l'Etat réservés ® 2022»

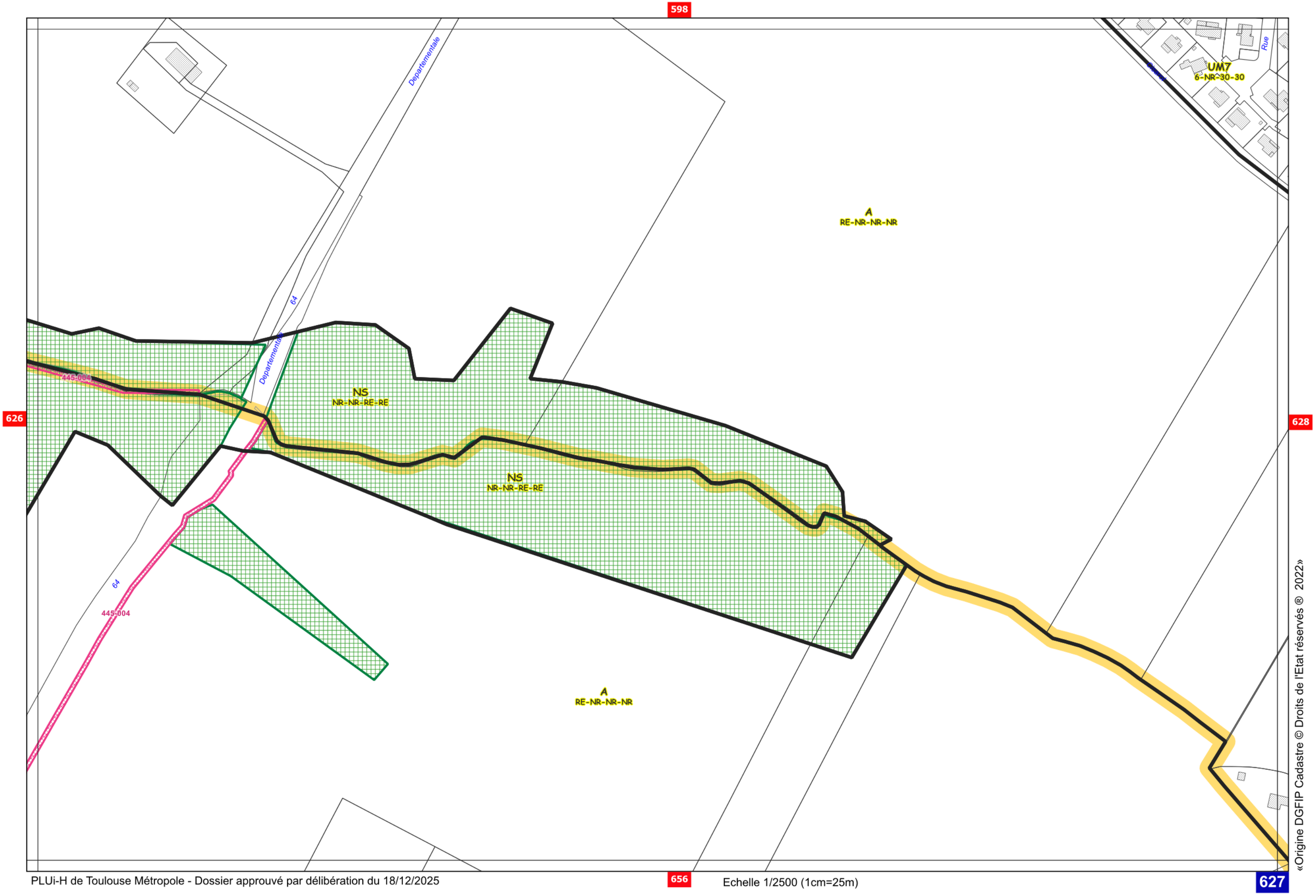

«Origine DGFIP Cadastre © Droits de l'Etat réservés ® 2022»

Echelle 1/2500 (1cm=25m)

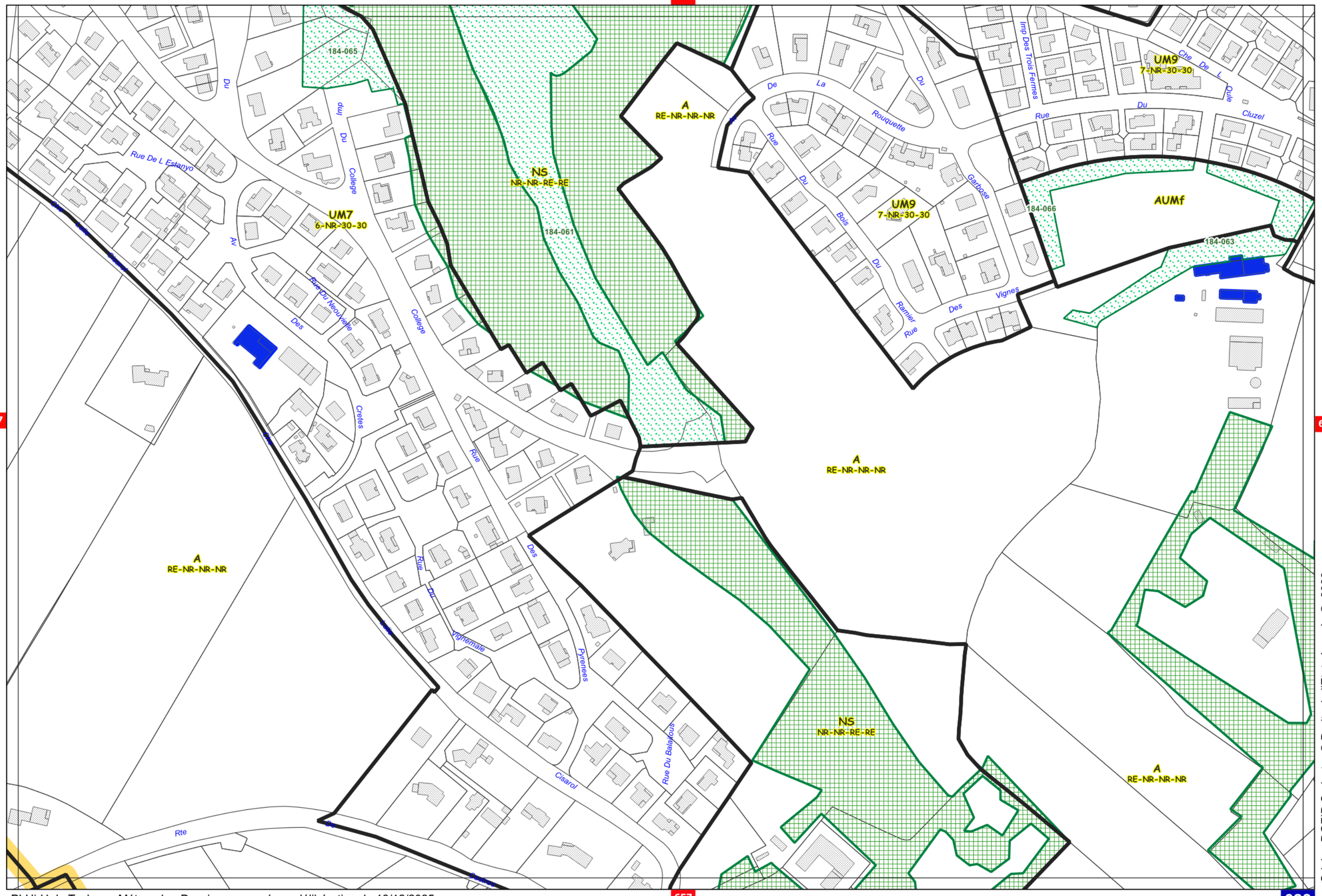

«Origine DGFIP Cadastre © Droits de l'Etat réservés ® 2022»

Echelle 1/2500 (1cm=25m)

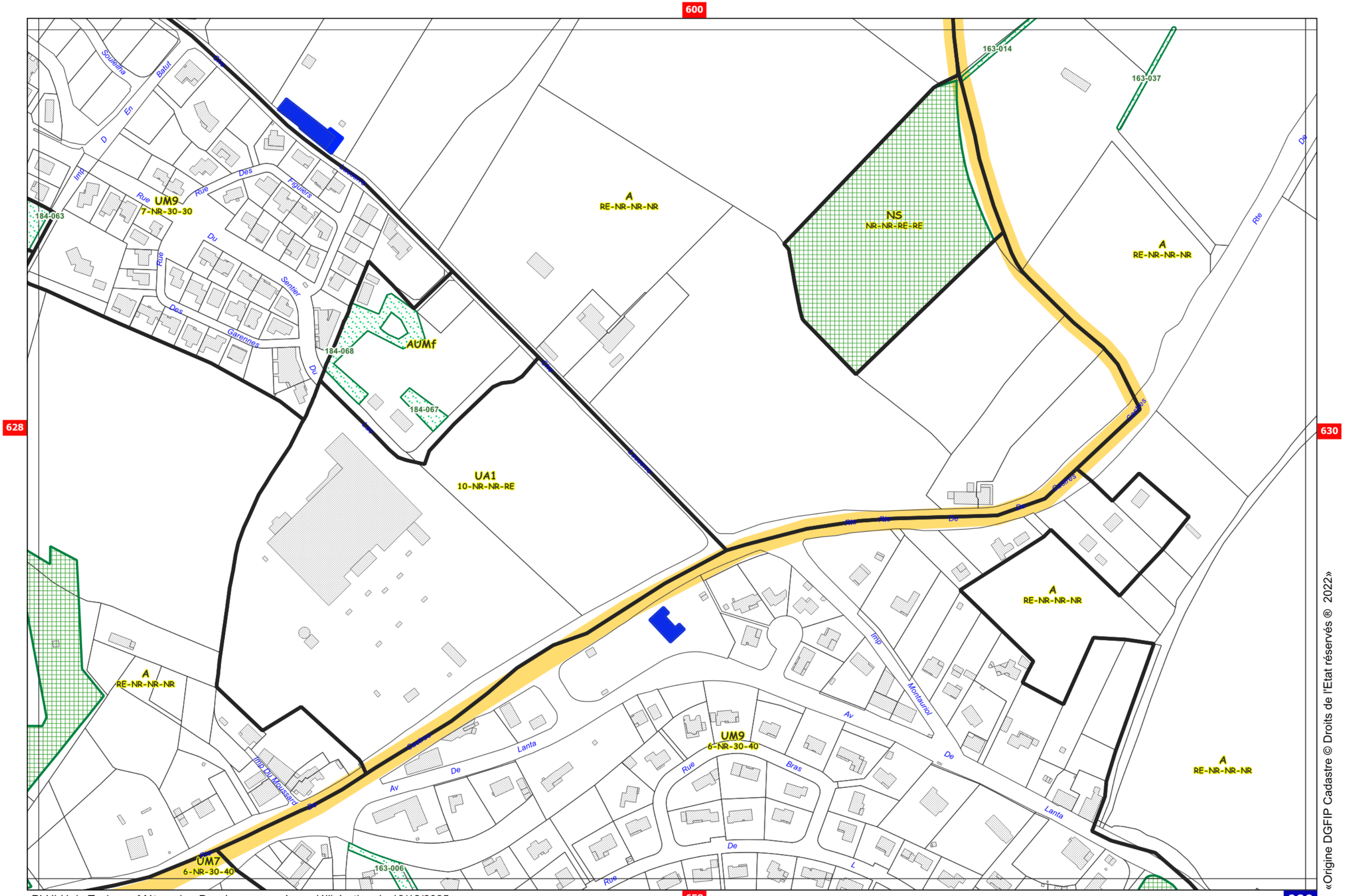

«Origine DGFIP Cadastre © Droits de l'Etat réservés ® 2022»

Echelle 1/2500 (1cm=25m)

601

629

631

Castres

NS
NR-NR-RE-RE

A
RE-NR-NR-NR

163-039

163-038

NS
NR-NR-RE-RE

«Origine DGFIP Cadastre © Droits de l'Etat réservés ® 2022»

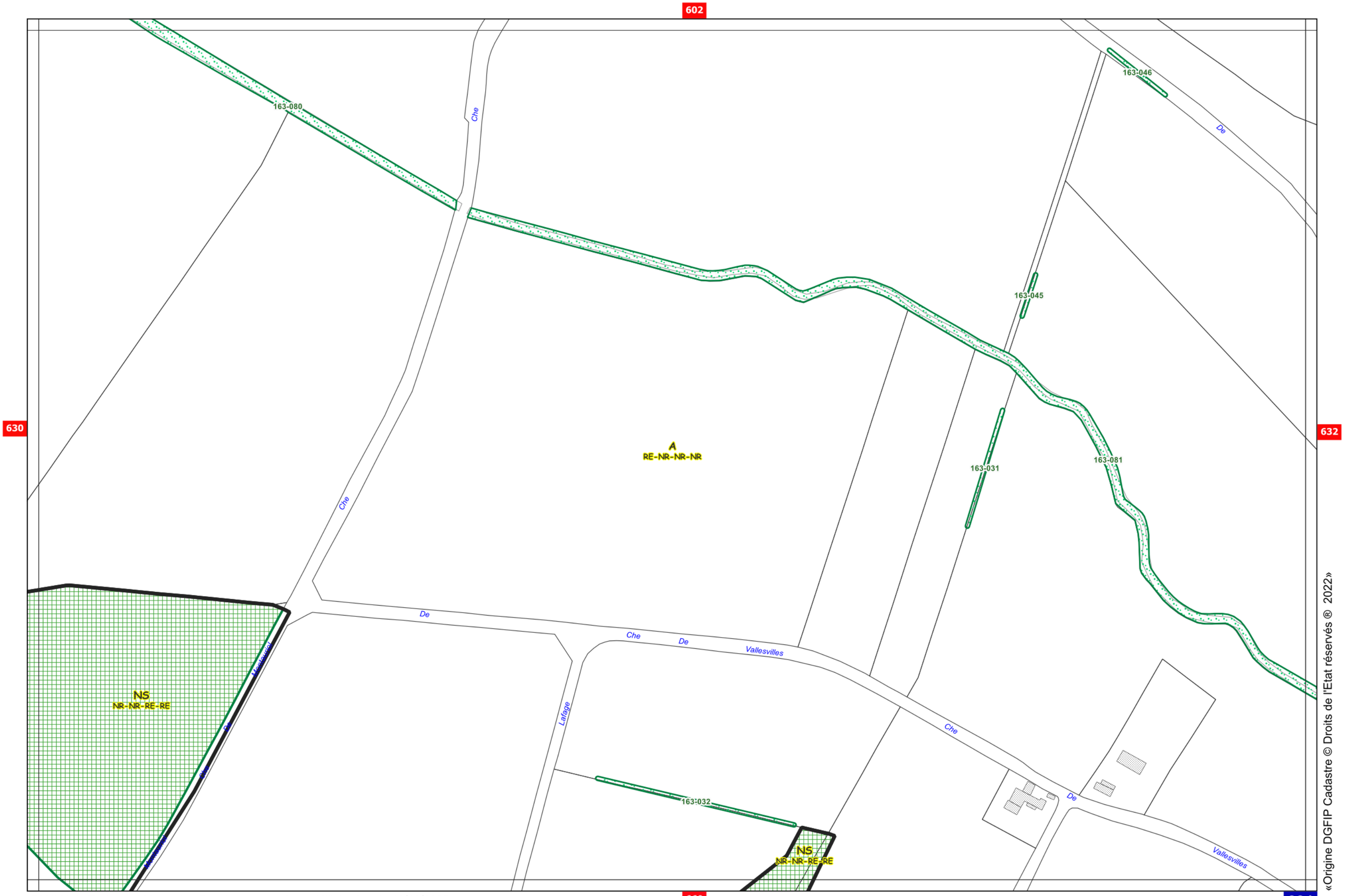

«Origine DGFIP Cadastre © Droits de l'Etat réservés ® 2022»

Echelle 1/2500 (1cm=25m)

603

631

633

661

632

De

Che

Escande

Che

De

Restes

163-055

163-016

163-074

163-081

163-069

163-022

163-020

163-019

A
RE-NR-NR-NR

A
RE-NR-NR-NR

NS
NR-NR-RE-RE

Echelle 1/2500 (1cm=25m)

«Origine DGFIP Cadastre © Droits de l'Etat réservés ® 2022»

604

632

A
RE-NR-NR-NR

«Origine DGFIP Cadastre © Droits de l'Etat réservés ® 2022»

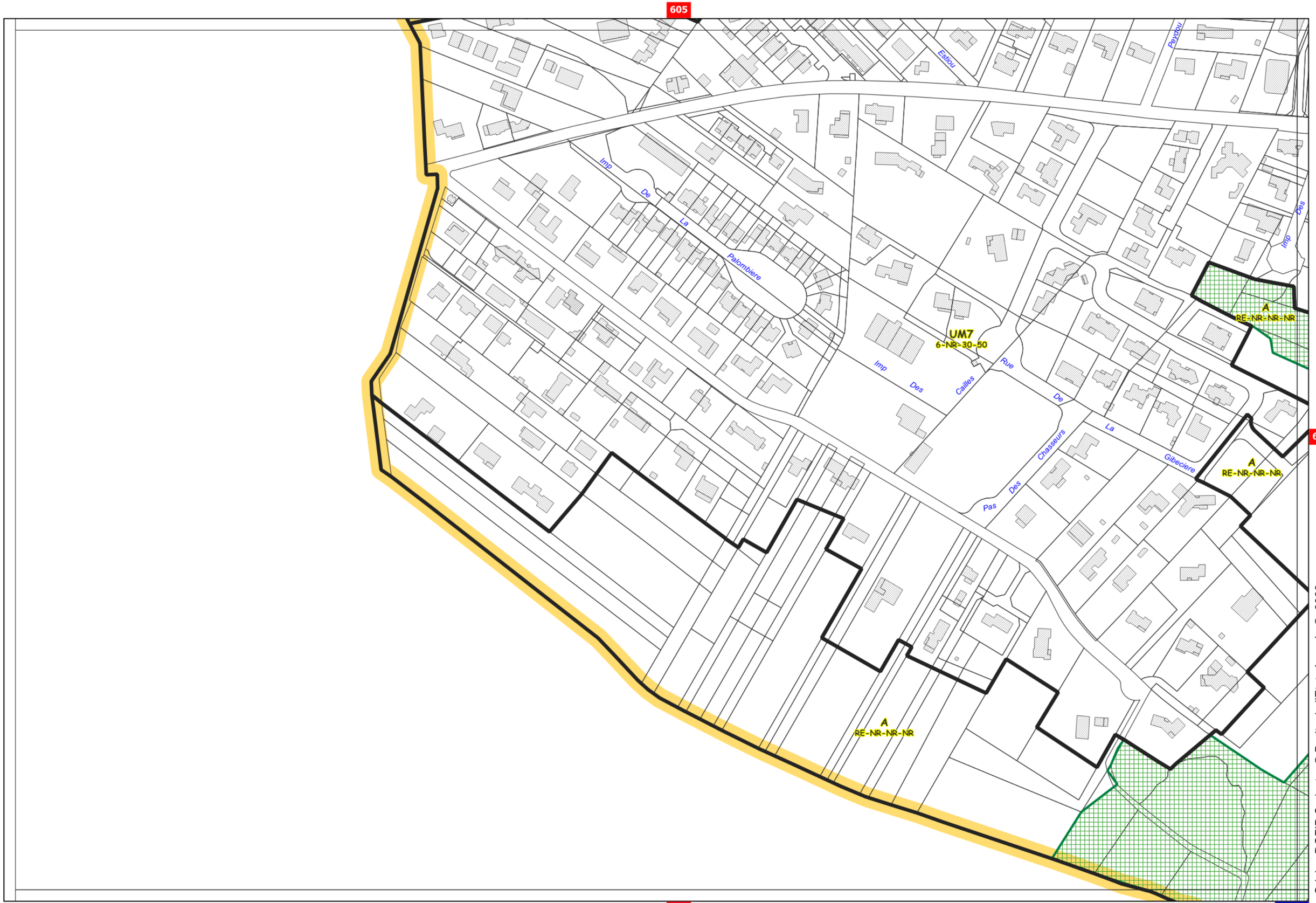

Echelle 1/2500 (1cm=25m)

«Origine DGFIP Cadastre © Droits de l'Etat réservés ® 2022»

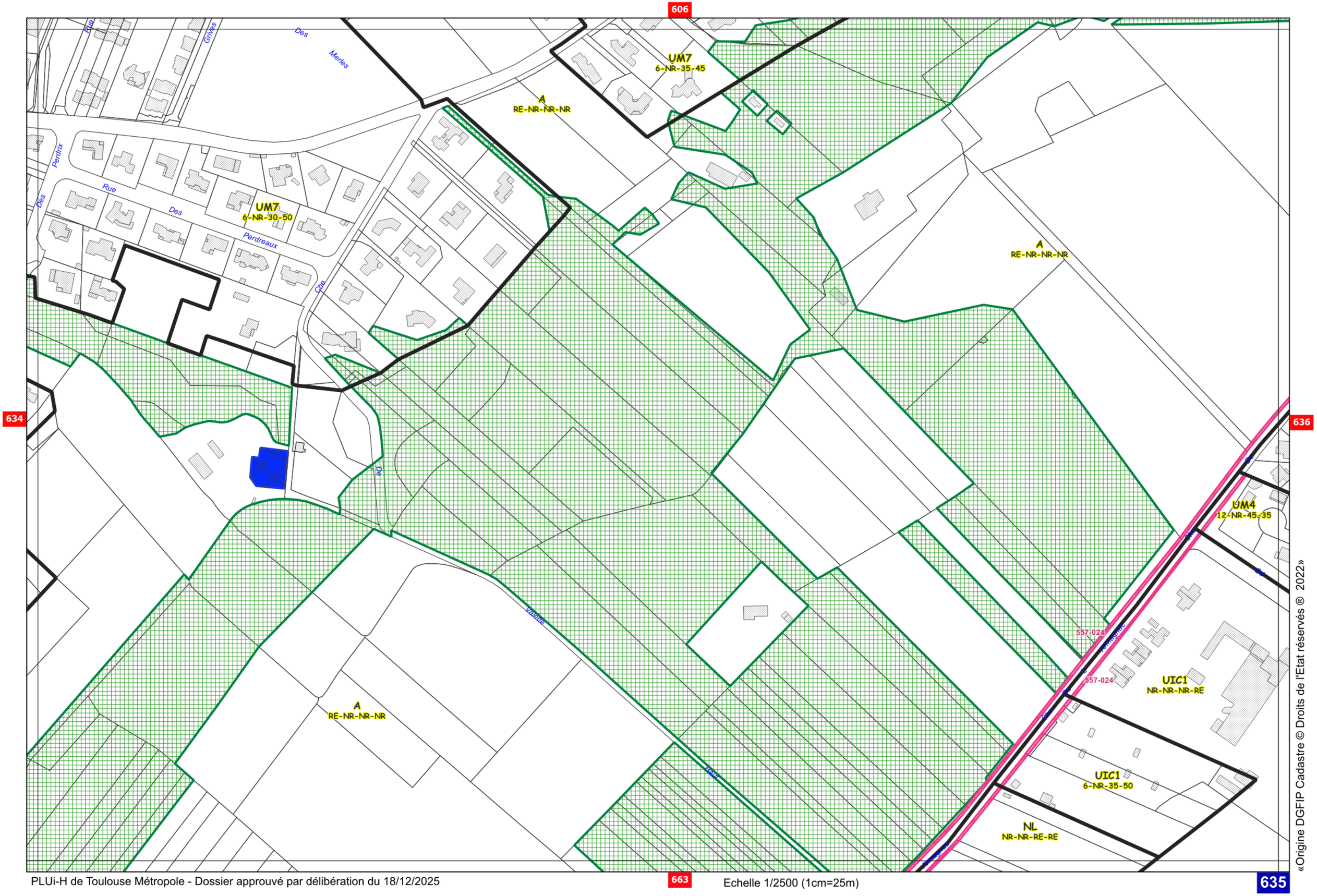

«Origine DGFIP Cadastre © Droits de l'Etat réservés ® 2022»

Echelle 1/2500 (1cm=25m)

607

635

637

NS
NR-NR-RE-RE

A
RE-NR-NR-NR

UM7
6-NR-35-45

UM4
12-NR-45-35

UM4
12-NR-45-35

UIC1
NR-NR-NR-RE

557-001
557-003
557-004
557-009
557-011
557-016
557-042
557-043
557-044
557-045
557-046
557-024

Rue De Lamothe
Rue De Lamothe
Rue De Lamothe

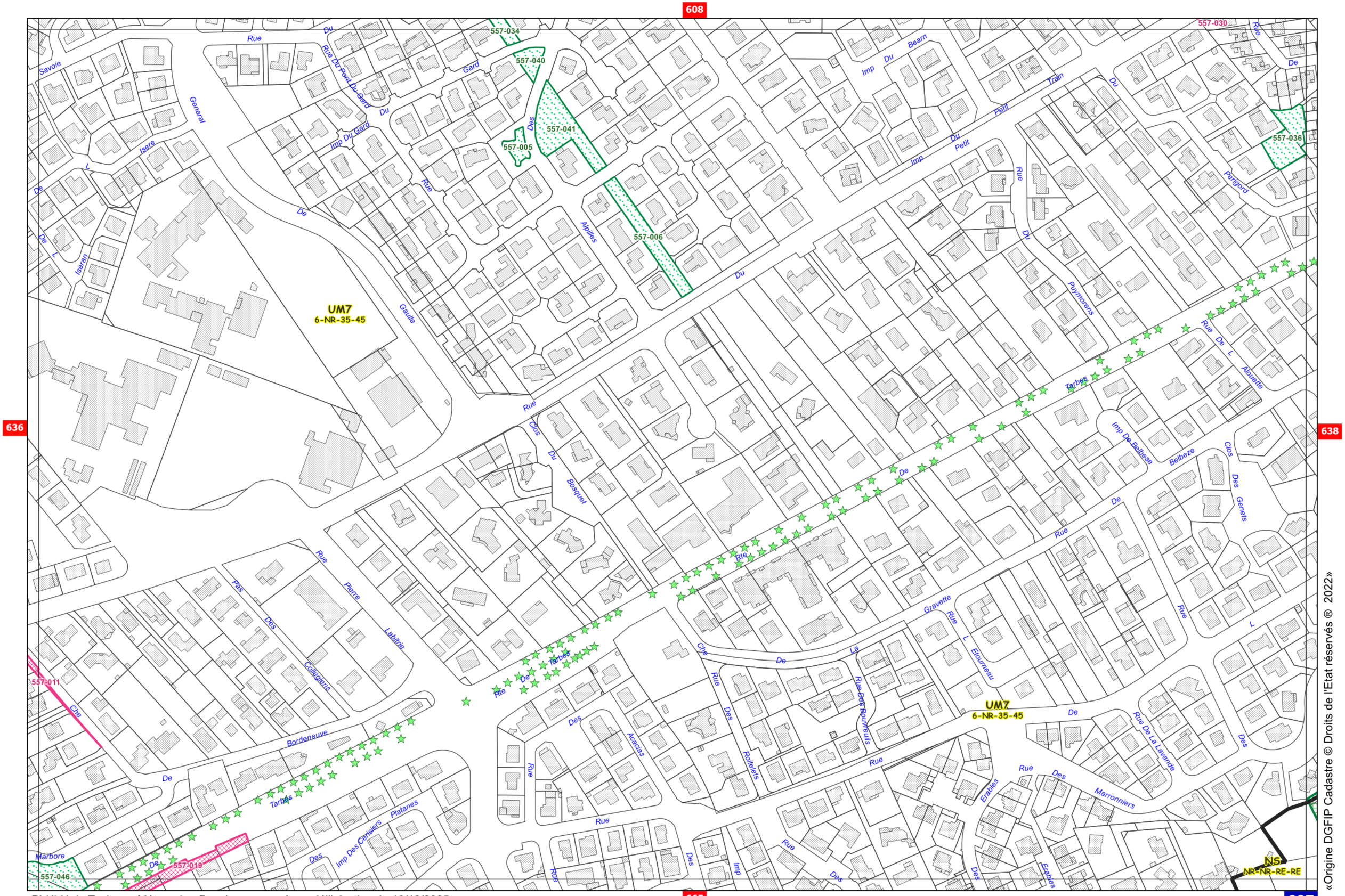

«Origine DGFIP Cadastre © Droits de l'Etat réservés ® 2022»

Echelle 1/2500 (1cm=25m)

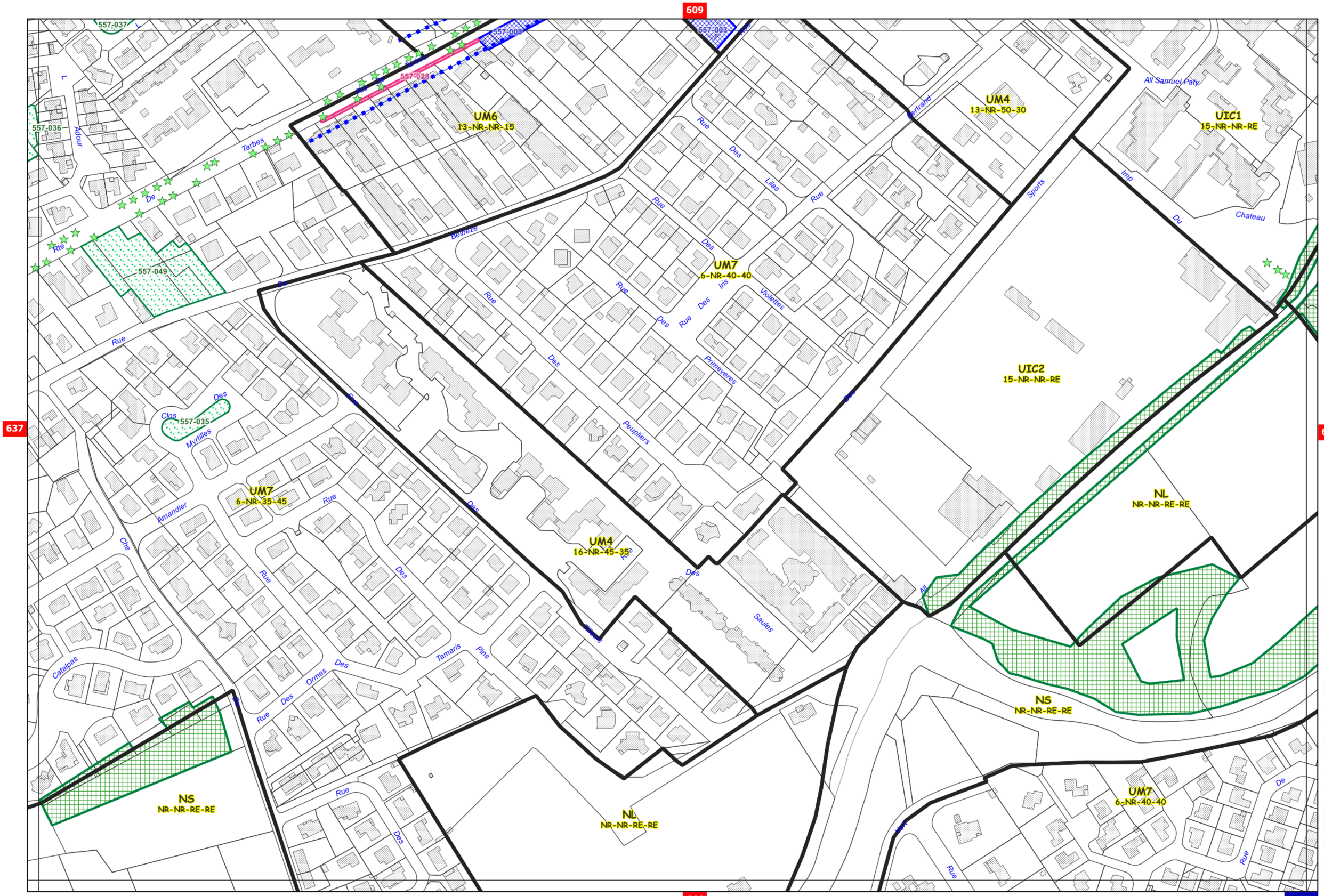

«Origine DGFIP Cadastre © Droits de l'Etat réservés ® 2022»

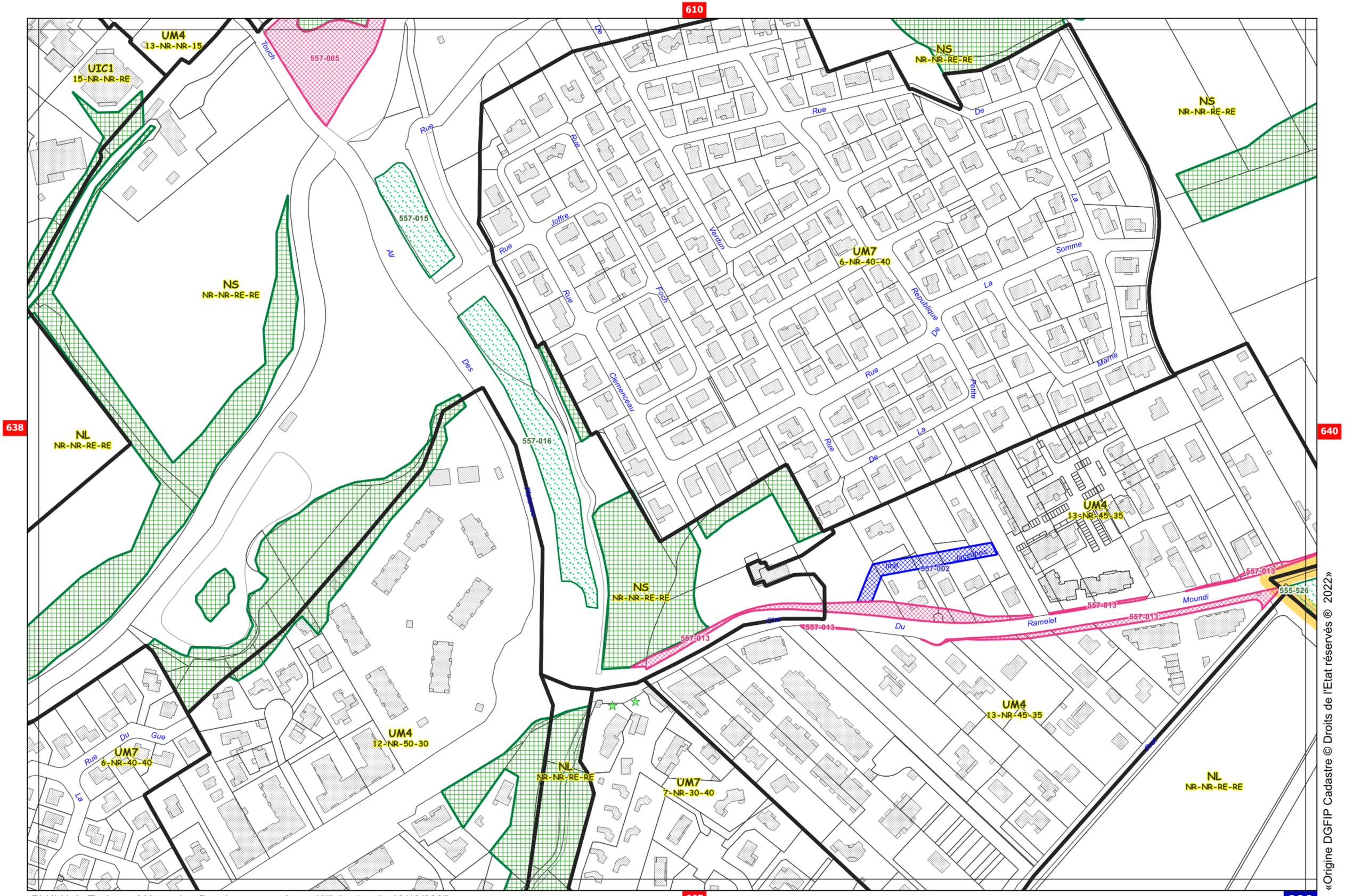

«Origine DGFIP Cadastre © Droits de l'Etat réservés ® 2022»

Echelle 1/2500 (1cm=25m)

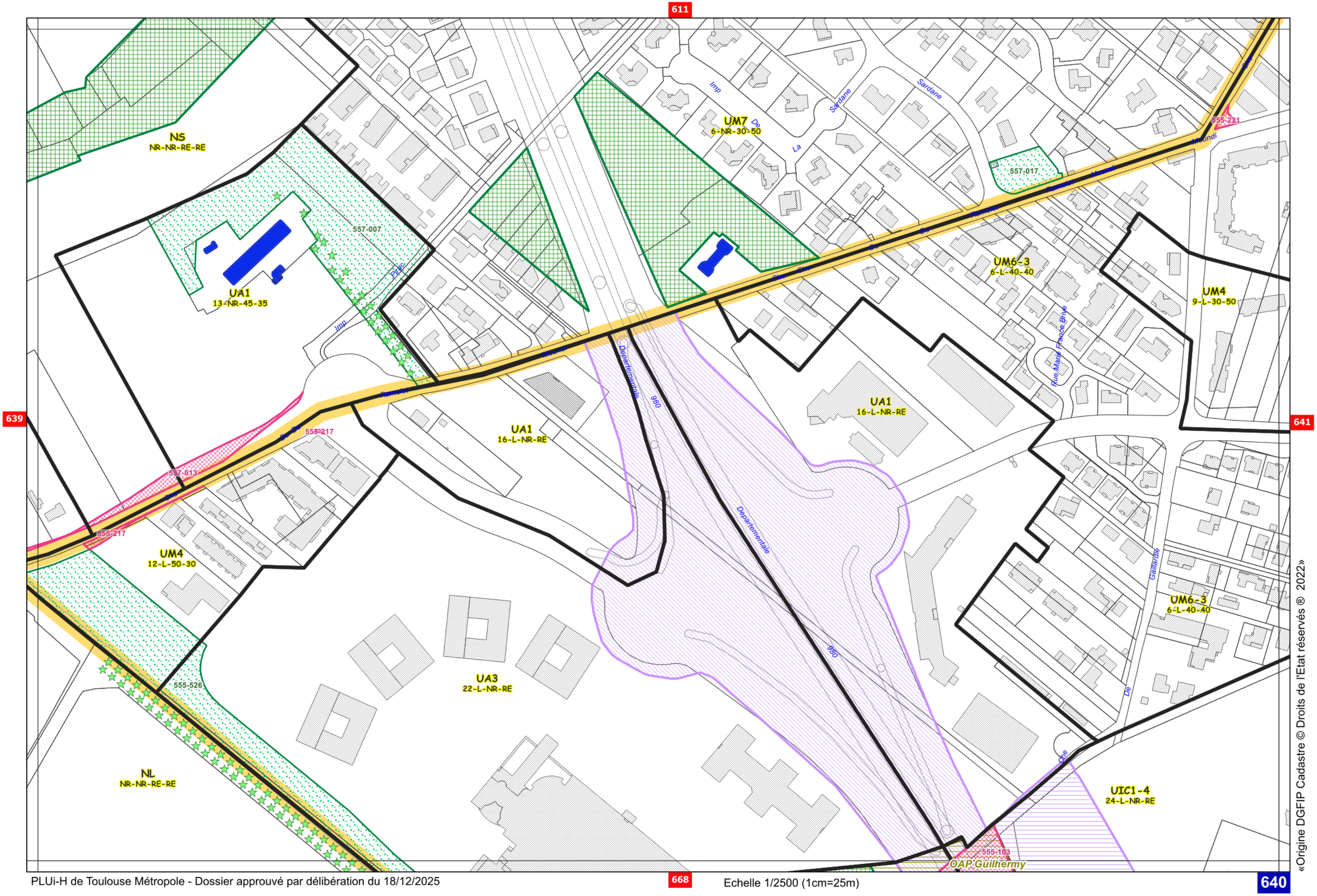

«Origine DGFIP Cadastre © Droits de l'Etat réservés ® 2022»

Echelle 1/2500 (1cm=25m)

612

640

642

669

641

UM4
9-L-40-30

UM6-3
6-L-40-40

UM4
9-L-30-50

UA3
16-L-NR-RE

UM6-3
6-L-40-40

UIC1-4
24-L-NR-RE

UA3
22-L-NR-RE

UA3
12-L-NR-RE

UM6-3
6-L-30-50

UM6-3
6-L-50-30

UM4
9-L-40-40

UM6-3
6-L-50-30

555-550

555-059

555-060

555-058

Che Du Ramelet Moundi

Rue Baisset

Du Pr Antoine

Rue

Rue

Che Reboul

Che

Gaston Dapouy

Rue Henri Molins

Louis De Broglie

Rue Albert Einstein

Rue Alexandre Fleming

Rue

Rue

Rue

613

641

643

UM6-3
9-L-40-30

UP1
20-NR-NR-RE

UM10
12-L-50-20

OAP:Bordeblanche

UM6-3
6-L-30-50

UM6-3
6-L-40-40

UM6-3
7-L-40-30

UM6-3
6-L-50-30

UM3
15-L-50-30

UM4
15-L-50-30

UM4
9-L-40-40

UM6-2
9-L-40-40

UM4
18-L-50-25

UM4
30-L-50-30

UM6-3
6-L-50-30

UM6-3
6-L-30-50

UM6-3
6-L-50-30

NL
NR-NR-RE-RE

555-058

555-056

555-269

555-160

555-552

555-551

555-079

Imp Des Escaldes

Rue Yves Rougerie

Rue André Portal Antoine

Chemin

Rue Louis Mesl

Rue Louis Sorano

Sq Camille Poinas

Av Louis Huc

Rue De La Depeche

Rue Eugene Violet

Rue Guilhem Melimier

Rue Cruppi

Rue Vincent Rene

Rue Cody

Rue Le Duc Comte Begouen

Rue Esquie Jean Jacques

Imp D Odeillo

Rue Louis Tastavin

Rue Victor Schoelcher

Pas Jean Leparye

Pas Julien Forgues

Rue Forgues

Rue Louis Fourtou

Rue Pas De Fourtou Meroc

Rue Louis

Chemin Aniste

Passereu

Rue Jaussely Leon

Rue Ferdinand De Lesseps

All Mohamed Laradji

Rue Edmond Rostand

Rue Honore Daumier

Chemin Simon

Rue Pas De Saint Simon

Rue Foures

All Bernard Sarrieu

Rue Du Mirailhan

Rue Paya

Rue Toumy

«Origine DGFIP Cadastre © Droits de l'Etat réservés ® 2022»

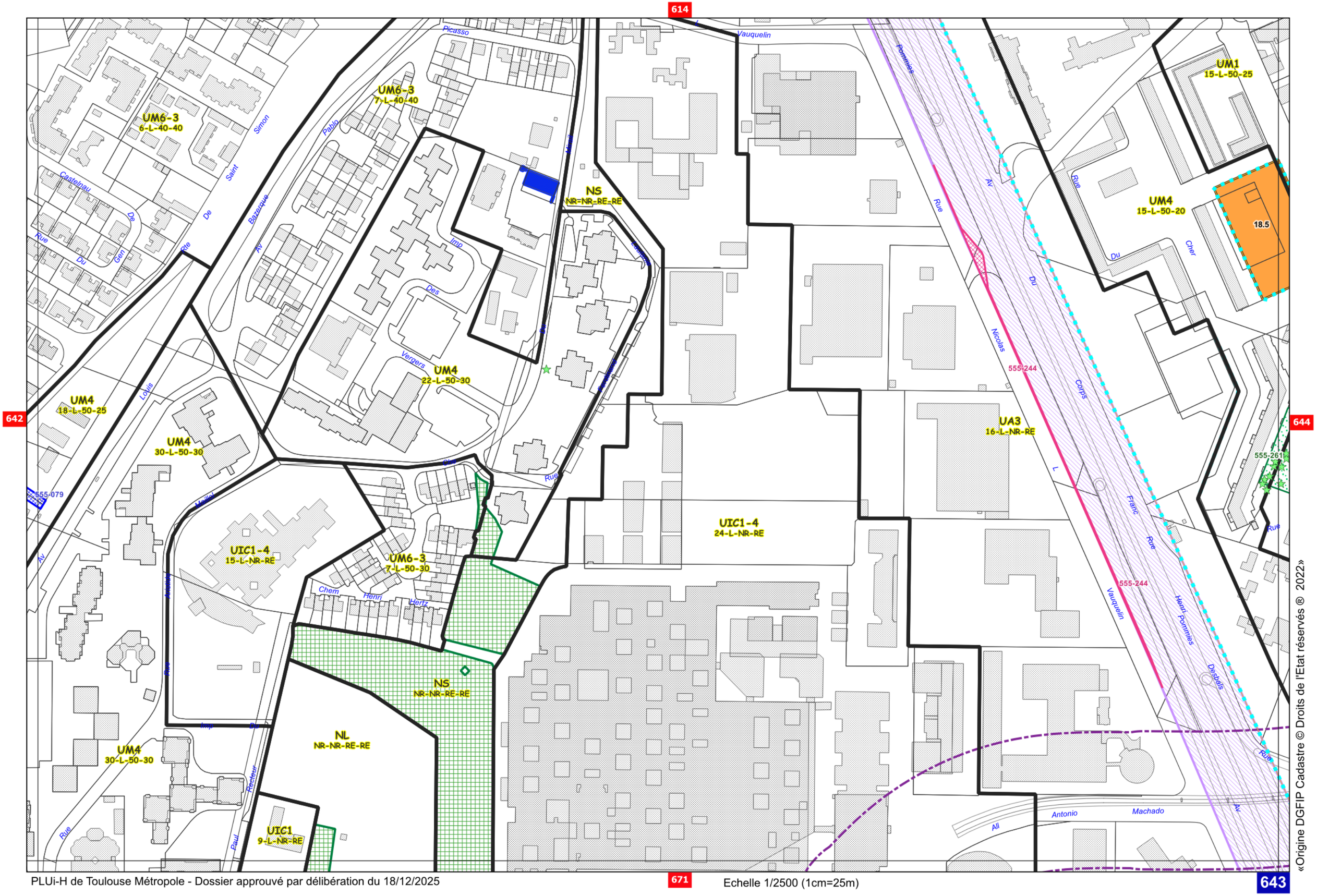

«Origine DGFIP Cadastre © Droits de l'Etat réservés ® 2022»

Echelle 1/2500 (1cm=25m)

615

643

645

672

644

NL
8-NR-RE-RE

UM1
15-L-50-25

UM7
6-L-40-40

UM4
15-L-50-20

UM6-3
7-L-50-30

UM4
23-L-50-30

UA3
16-L-NR-RE

18.5

14

12.5

9.8

555-315

555-261

555-310

555-314

555-080

555-292

555-284

555-264

555-238

555-239

555-397

Rue De La Marchandise

Rue De La Charente

Rue Du Rue De La Gironde

Rue Du Rue De La Aurillac

Rue De La Artois

Rue De La Lorraine

Rue De La Martinique

Rue Du Rue De La Nivernais

Rue Du Rue De La Georges Vaur

Rue Du Rue De La Bachaga Boualam

Rue Du Rue De La Henri Desbals

Rue Du Rue De La Rozès Brousse

Rue De La Ukraine

Rue Du Rue De La Saintonge

Rue Du Rue De La Desbals

Rue Du Rue De La Régine

Rue Du Rue De La Marengo

Rue Du Rue De La Corse

Rue Du Rue De La Seine

Rue Du Rue De La Cagire

Rue Du Rue De La Paul Lambert

Rue Du Rue De La Rue Ammar Boutalbi Henri Matisse

Rue Du Rue De La Rue Jules Amilhau

Rue Du Rue De La Rue Jules Amilhau

Rue Du Rue De La Rue Jules Amilhau

Rue Du Rue De La Imp Paul Lambert

Rue Du Rue De La Imp De L Aurillac

Rue Du Rue De La Imp De L Artois

«Origine DGFIP Cadastre © Droits de l'Etat réservés ® 2022»

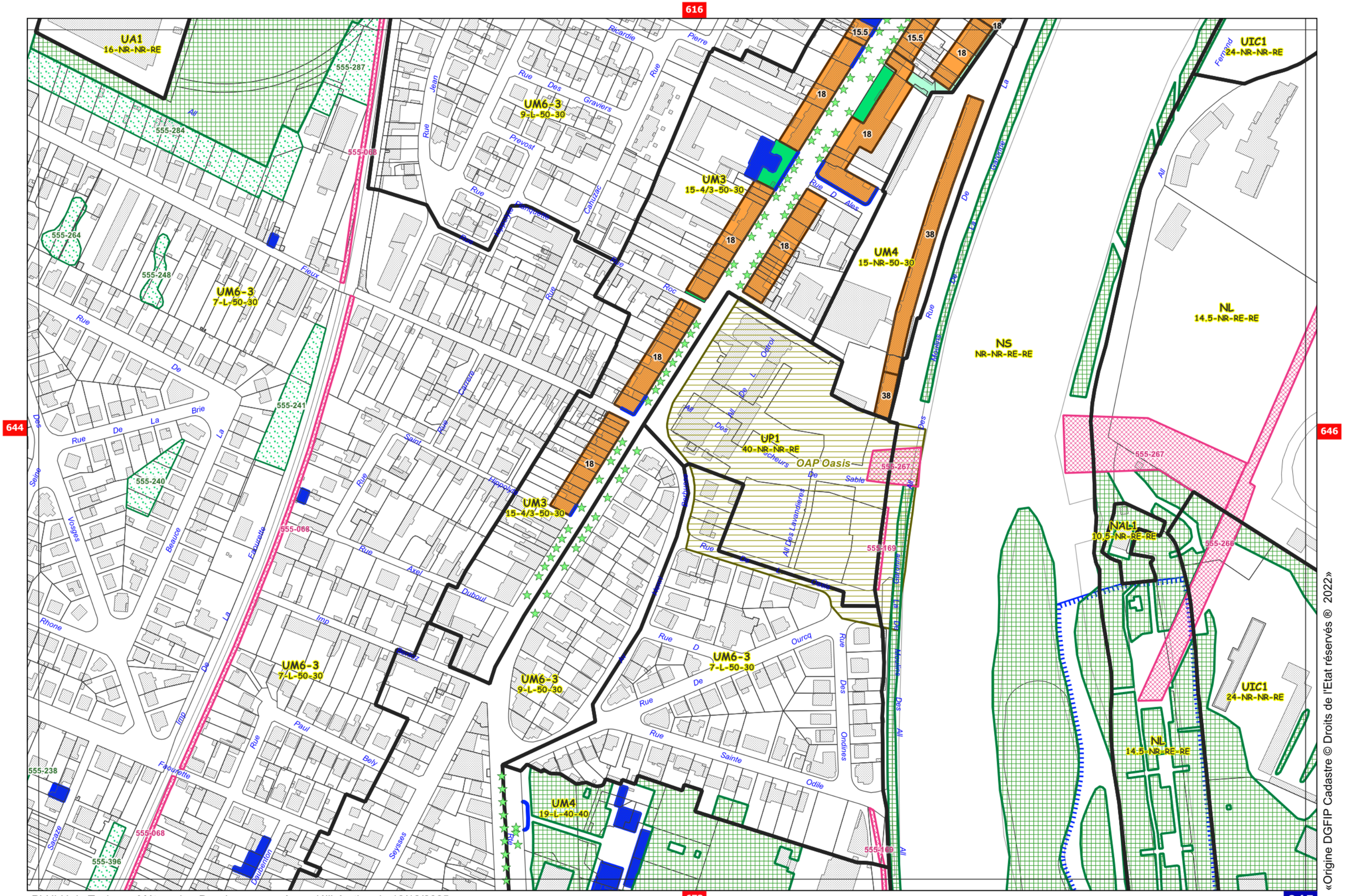

«Origine DGFIP Cadastre © Droits de l'Etat réservés ® 2022»

Echelle 1/2500 (1cm=25m)



«Origine DGFIP Cadastre © Droits de l'Etat réservés ® 2022»

Echelle 1/2500 (1cm=25m)

UM4
16-NR-50-20

UM3
15-L-50-30

UM3
12-L-50-30

UM6-3
12-L-40-40

UIC1
18-NR-NR-RE

«Origine DGFIP Cadastre © Droits de l'Etat réservés ® 2022»

Echelle 1/2500 (1cm=25m)

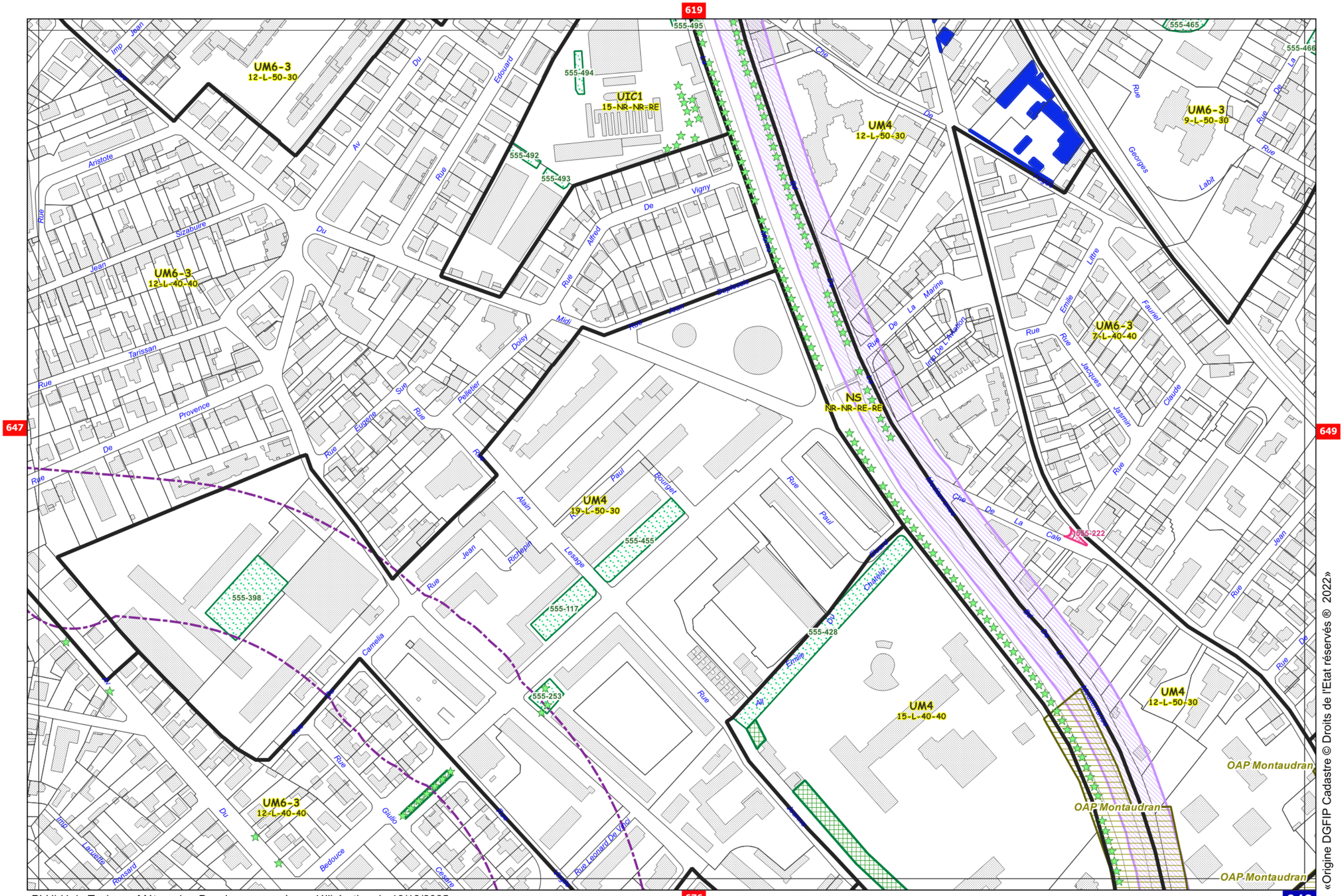

«Origine DGFIP Cadastre © Droits de l'Etat réservés ® 2022»

Echelle 1/2500 (1cm=25m)

620

648

650

677

649

PLUi-H de Toulouse Métropole - Dossier approuvé par délibération du 18/12/2025

Echelle 1/2500 (1cm=25m)

«Origine DGFIP Cadastre © Droits de l'Etat réservés ® 2022»

621

649

651

678

650

UM4
12-L-50-30

UIC1
15-L-NR-RE

UM4
15-L-50-30

UM6-3
7-L-40-40

UM4
15-L-40-40

UA1
16-L-NR-RE

NS
NR-NR-RE-RE

UM6-3
9-L-50-30

UM6-3
12-L-50-30

UM6-3
16-L-50-30

555-477

555-444

555-472

555-149

555-129

555-114

555-116

555-117

555-470

16

Rue De La Franche Comte
Rue Des Corbieres
Rue Des
Rue L Yser
Rue Du Mal
Rue De L Aude
Rue De L Aude
Rue De La Meuse
Rue De La Somme
Rue De L Ariege
Rue Du Tarn
Rue De L Aude
Rue De L Aude
Rue Jean Lasteaux
Rue De Niaux
Imp De Lasteaux
Rue Eugene Contrasty
Imp Jean Bolle
Rue Humbert
Imp Samson
Rue Guitard
Rue De Constantine
Rue De L Abbe Breuil
Rue De Superbagneres
Rue Du Lauzeral
Rue Du Rieux
Rue Du Tahiti
Rue De Pyrenees
Rue Du Languedoc
Rue Du Portillon
Rue Du Bugarel
Av Jean Rieux
Rue Du Raymond
Rue Du Larboust
Rue Des Corraze
Rue Des Murlers
Rue De L Arlesienne
Rue Du Villarel
Rue Des Maghnarelles
Rue Des Micocouliers
Imp Sicard Alaman
Rue Sicard Alaman
Rue Du Pons Capdenier

«Origine DGFIP Cadastre © Droits de l'Etat réservés ® 2022»

Echelle 1/2500 (1cm=25m)

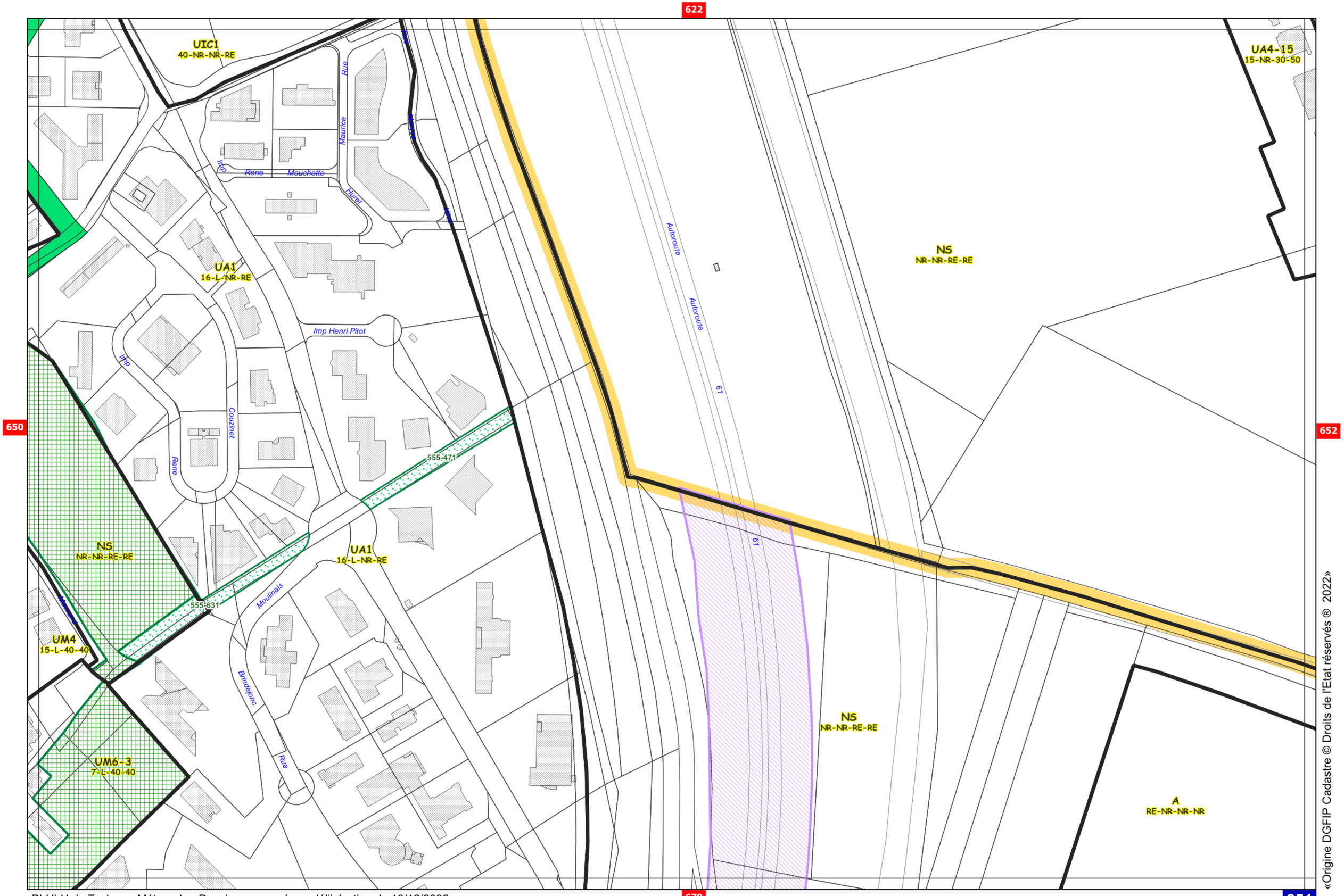

PLUi-H de Toulouse Métropole - Dossier approuvé par délibération du 18/12/2025

Echelle 1/2500 (1cm=25m)

«Origine DGFIP Cadastre © Droits de l'Etat réservés ® 2022»

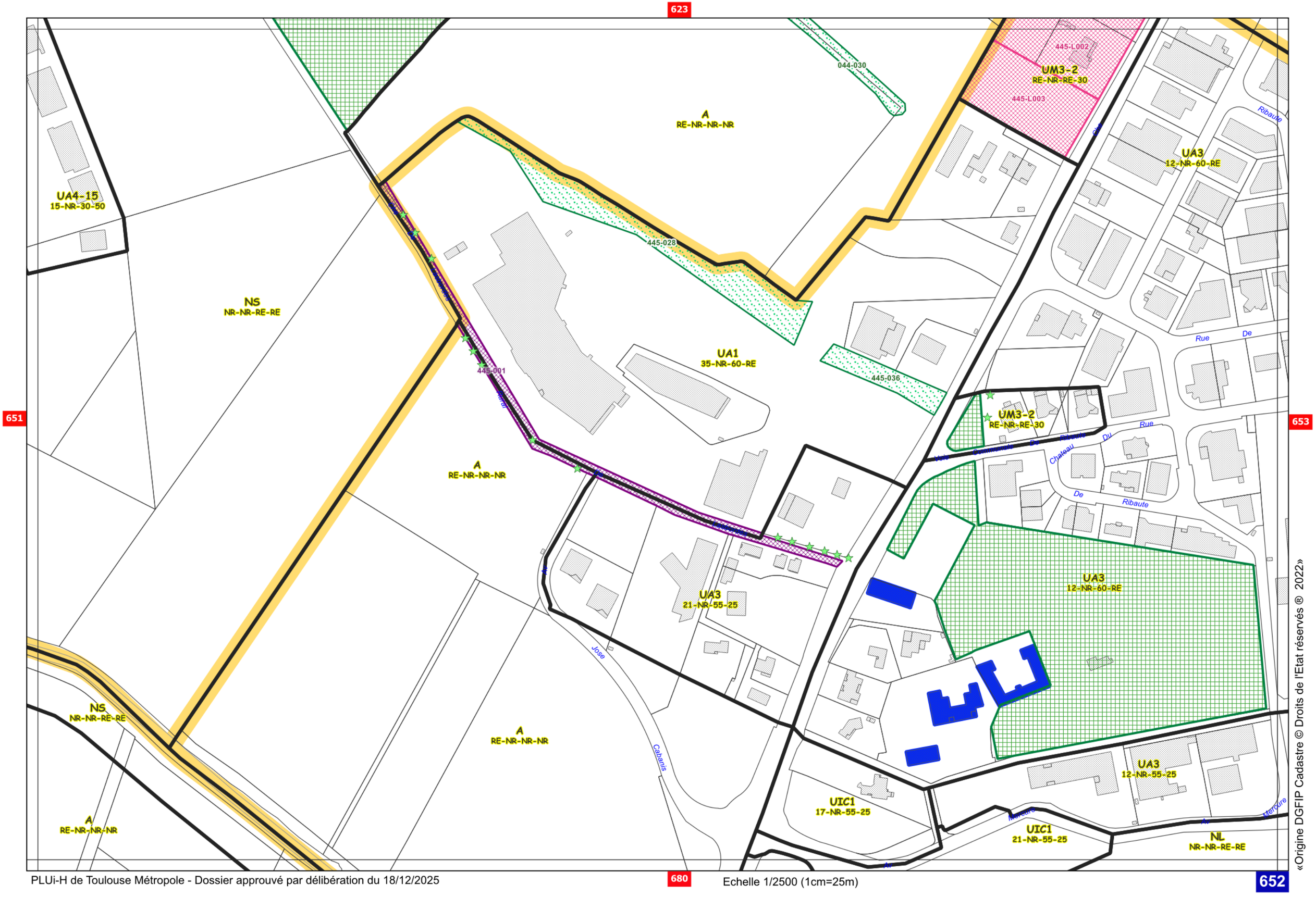

PLUi-H de Toulouse Métropole - Dossier approuvé par délibération du 18/12/2025

Echelle 1/2500 (1cm=25m)

«Origine DGFIP Cadastre © Droits de l'Etat réservés ® 2022»

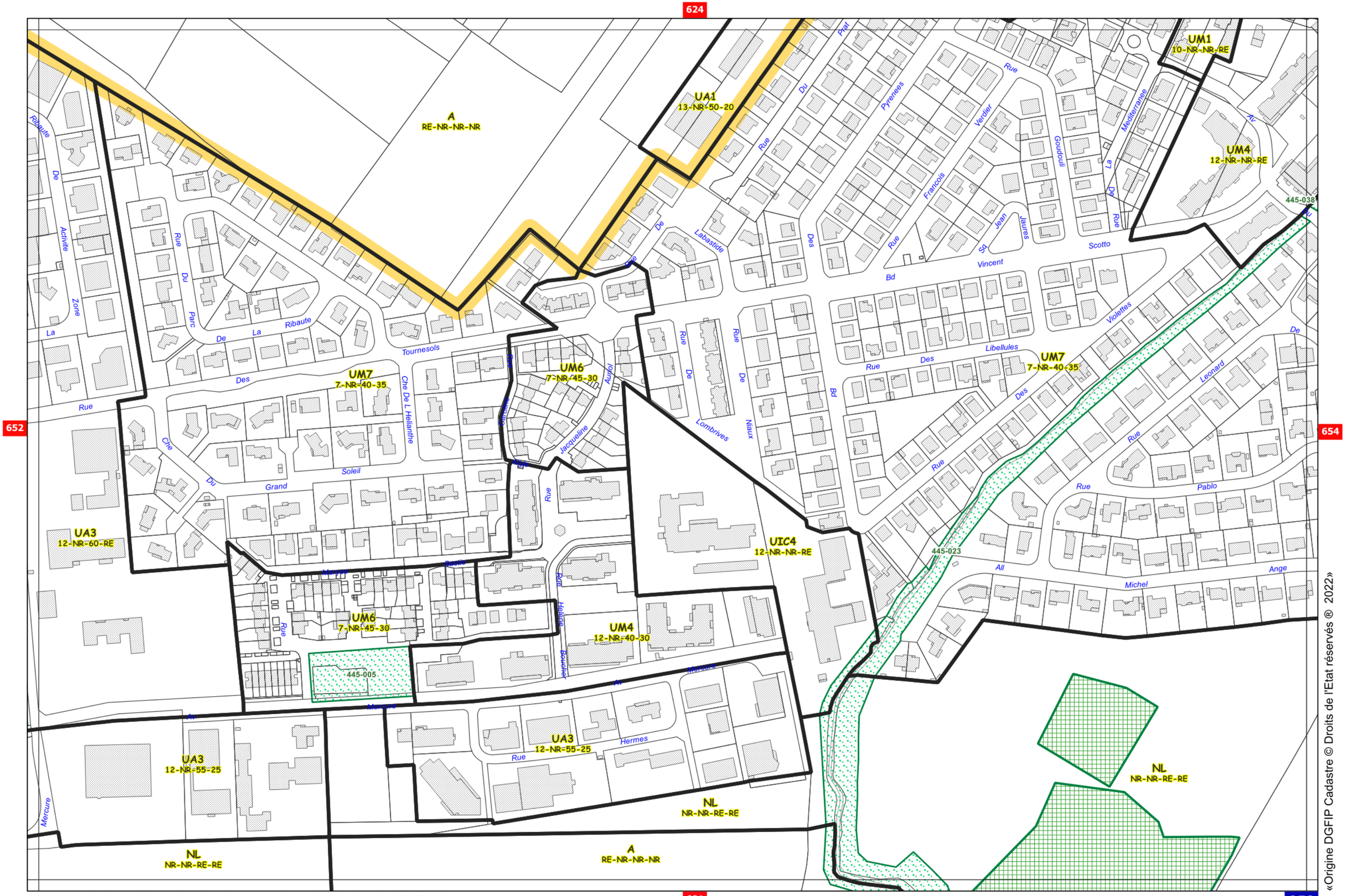

«Origine DGFIP Cadastre © Droits de l'Etat réservés ® 2022»

Echelle 1/2500 (1cm=25m)

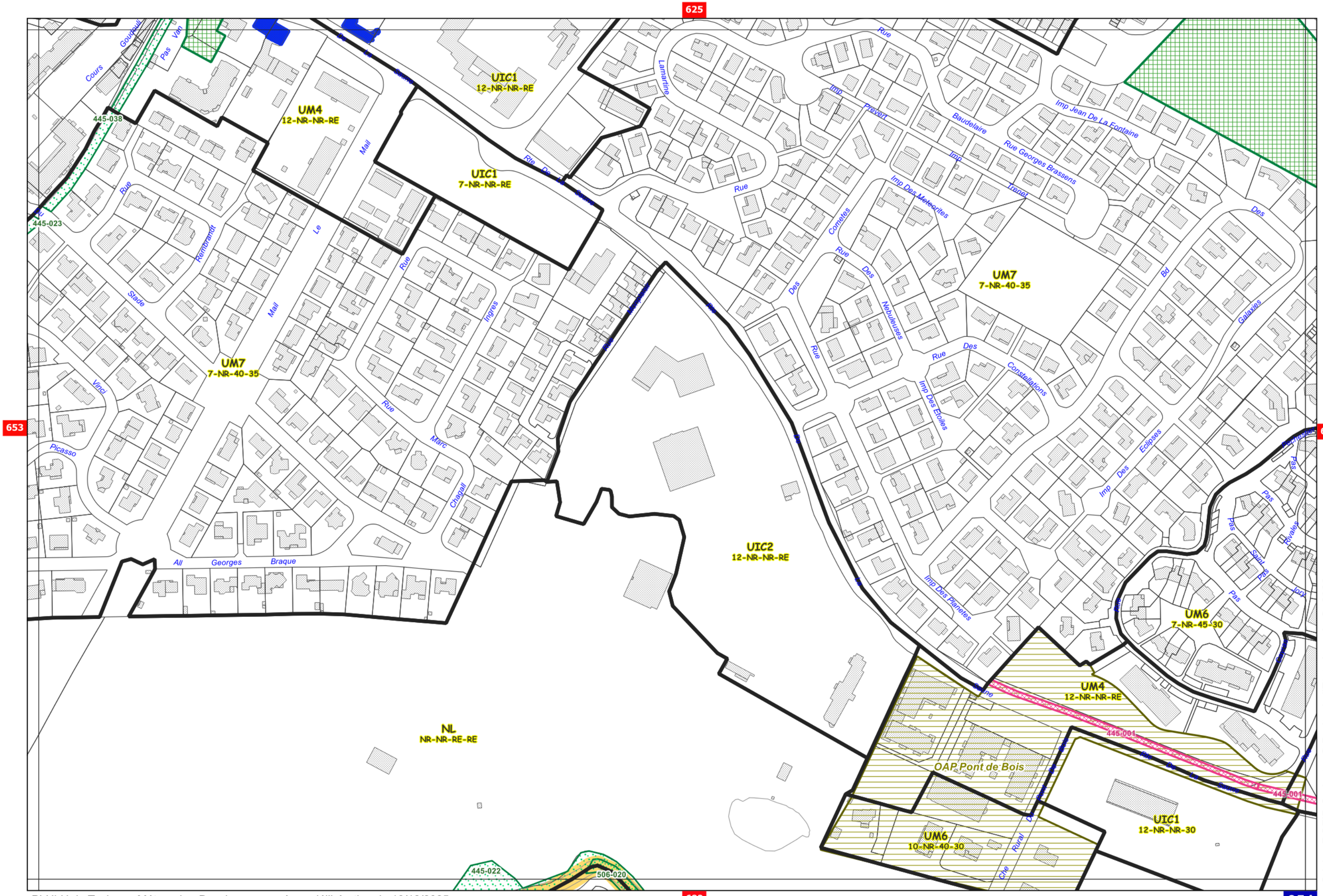

PLUi-H de Toulouse Métropole - Dossier approuvé par délibération du 18/12/2025

Echelle 1/2500 (1cm=25m)

«Origine DGFIP Cadastre © Droits de l'Etat réservés ® 2022»

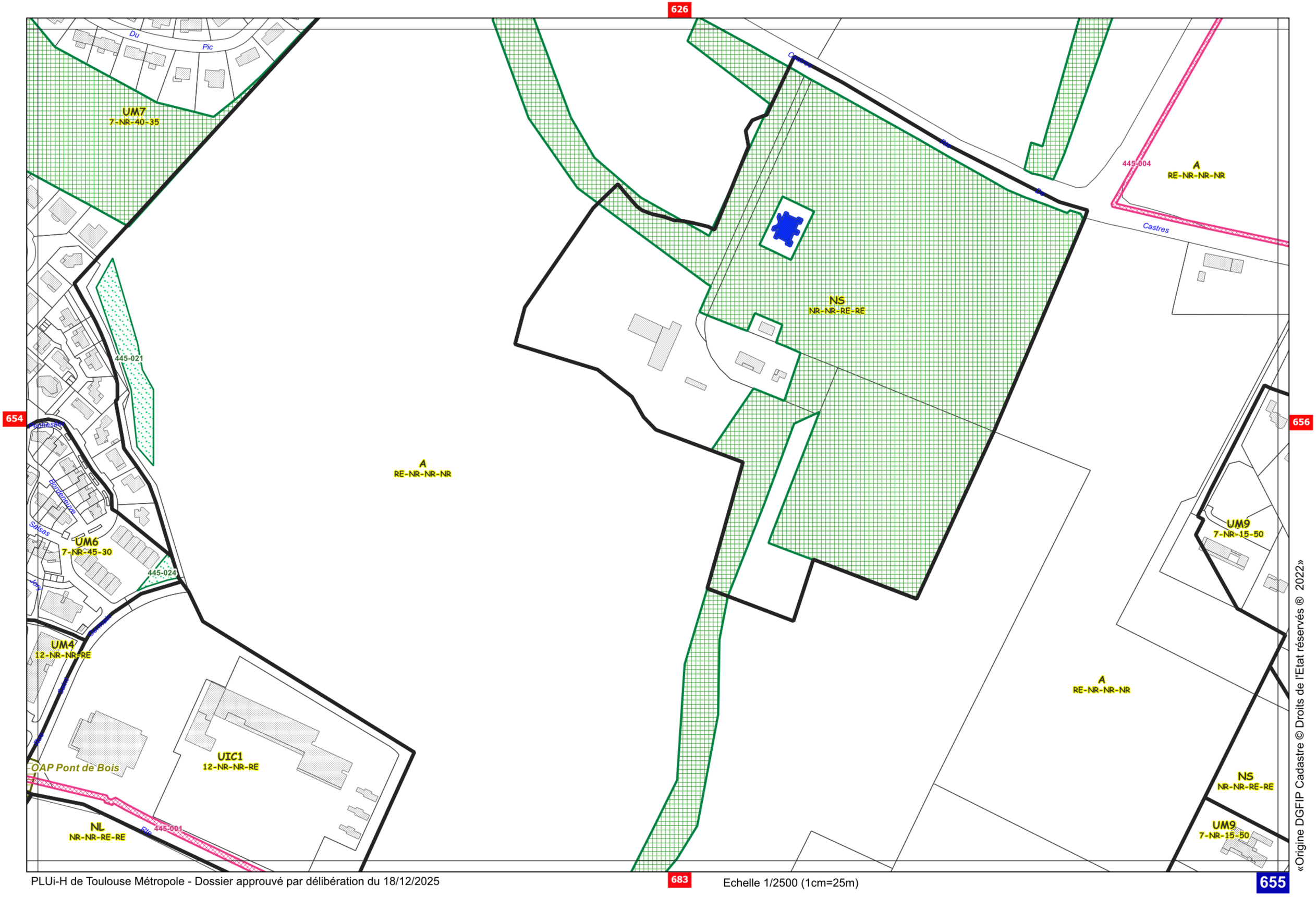

«Origine DGFIP Cadastre © Droits de l'Etat réservés ® 2022»

Echelle 1/2500 (1cm=25m)

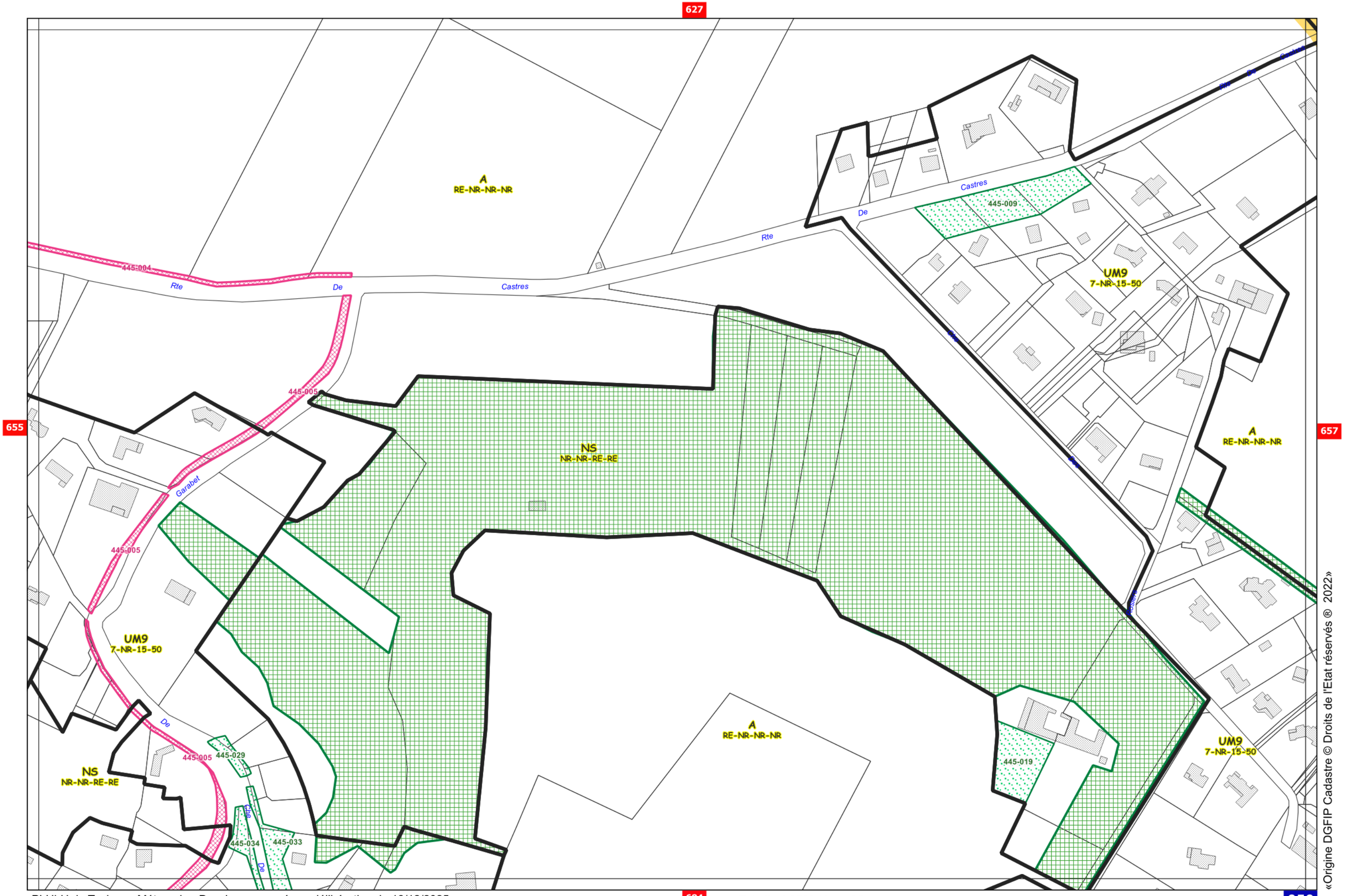

«Origine DGFIP Cadastre © Droits de l'Etat réservés ® 2022»

Echelle 1/2500 (1cm=25m)

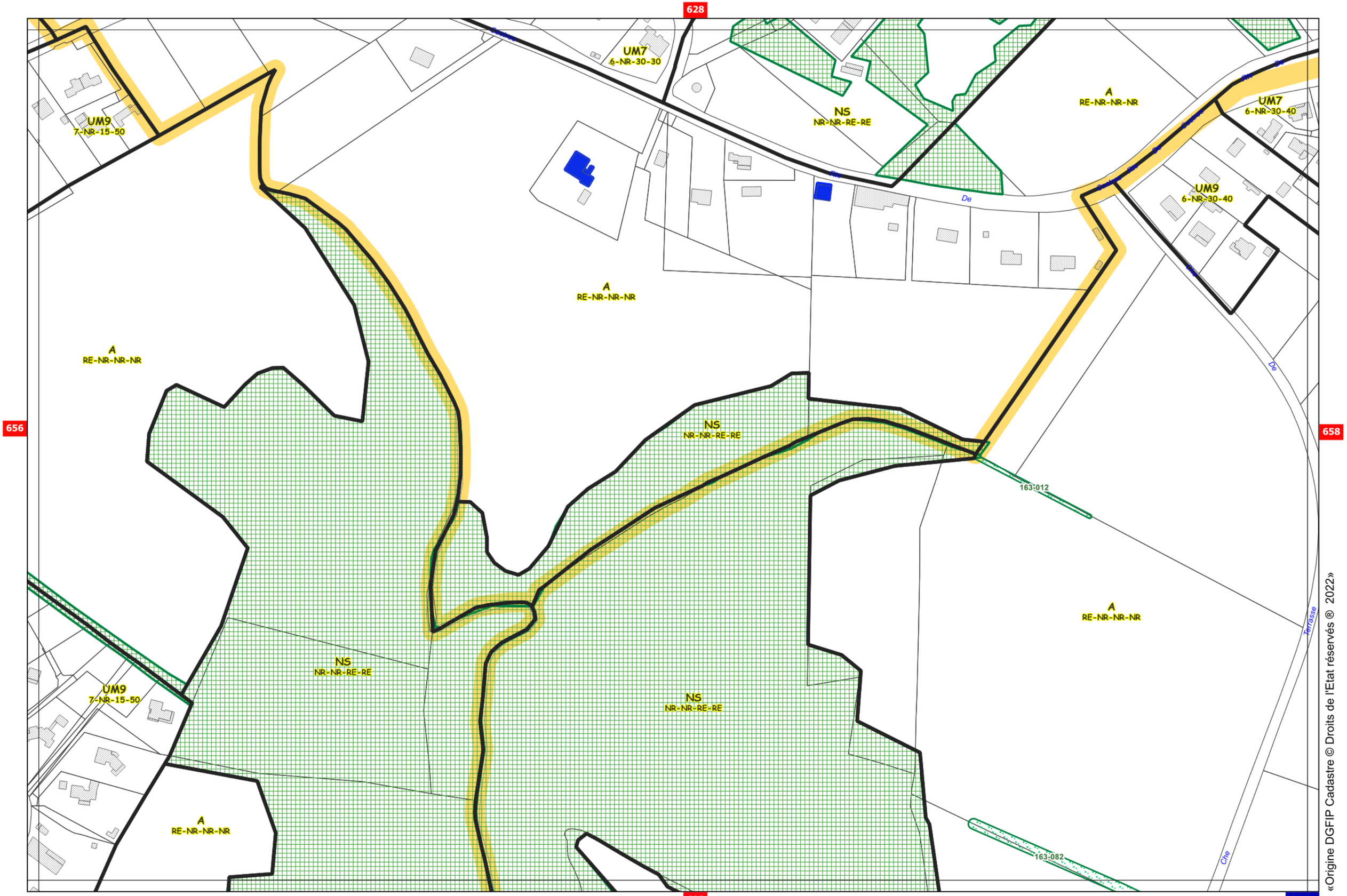

«Origine DGFIP Cadastre © Droits de l'Etat réservés ® 2022»

Echelle 1/2500 (1cm=25m)

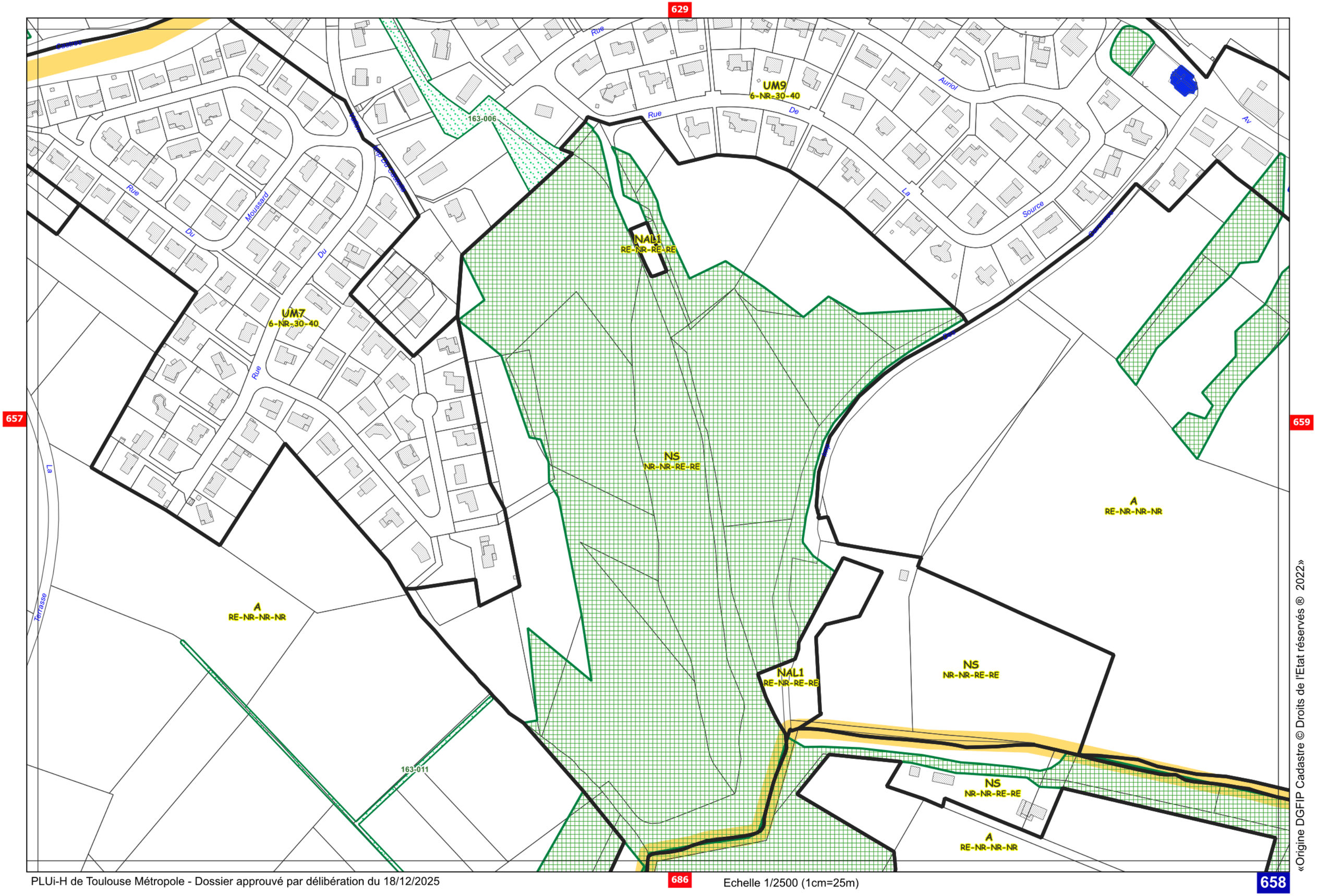

«Origine DGFIP Cadastre © Droits de l'Etat réservés ® 2022»

Echelle 1/2500 (1cm=25m)

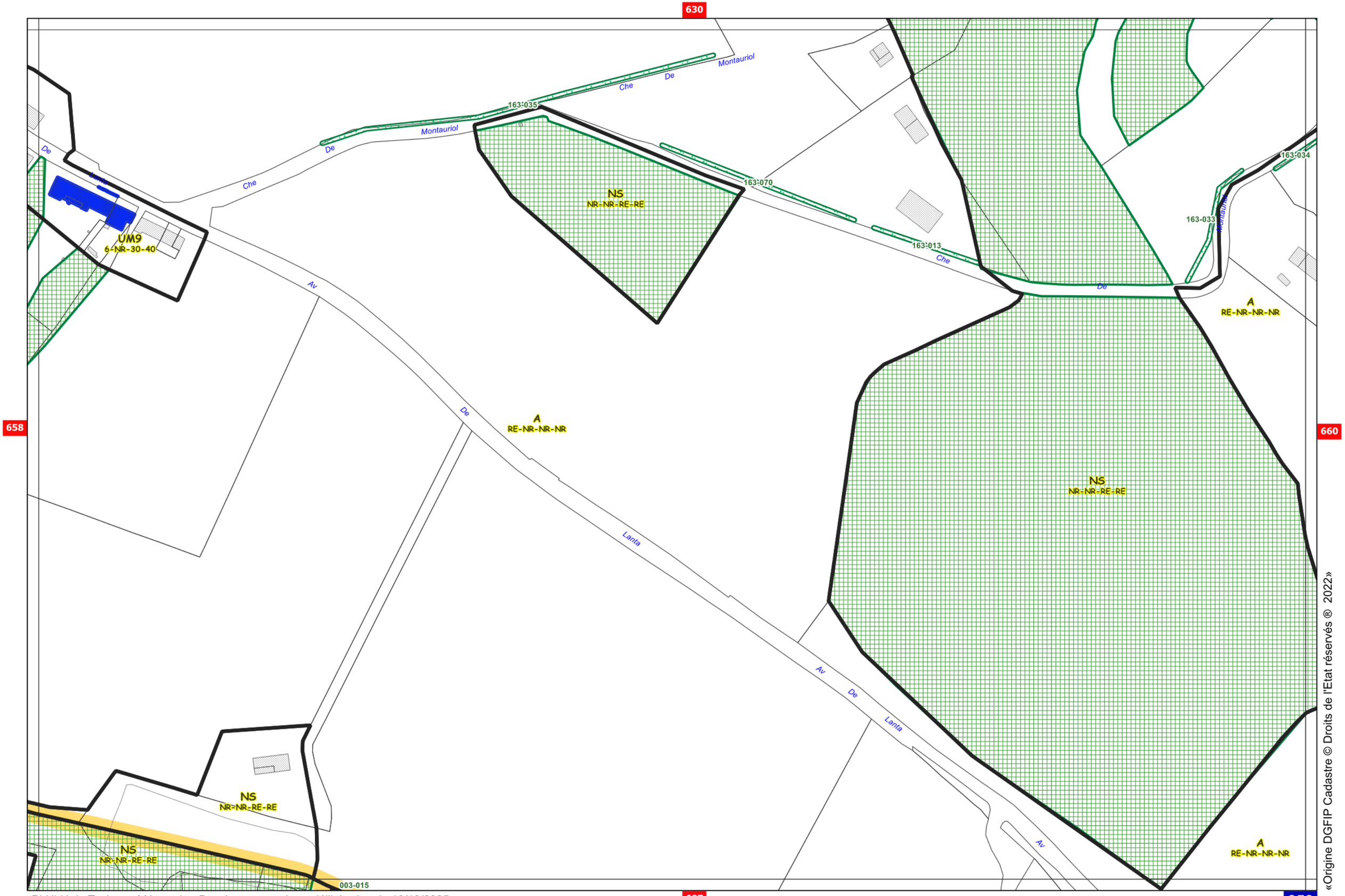

«Origine DGFIP Cadastre © Droits de l'Etat réservés ® 2022»

Echelle 1/2500 (1cm=25m)

631

659

661

NS
NR-NR-RE-RE

163-034

Lafage

De

A
RE-NR-NR-NR

Che

163-077

NS
NR-NR-RE-RE

163-030

Lafage

163-029

NS
NR-NR-RE-RE

Ragou

163-025

163-024

De

A
RE-NR-NR-NR

Imp

163-026

NS
NR-NR-RE-RE

688

660

PLUi-H de Toulouse Métropole - Dossier approuvé par délibération du 18/12/2025

Echelle 1/2500 (1cm=25m)

«Origine DGFIP Cadastre © Droits de l'Etat réservés ® 2022»

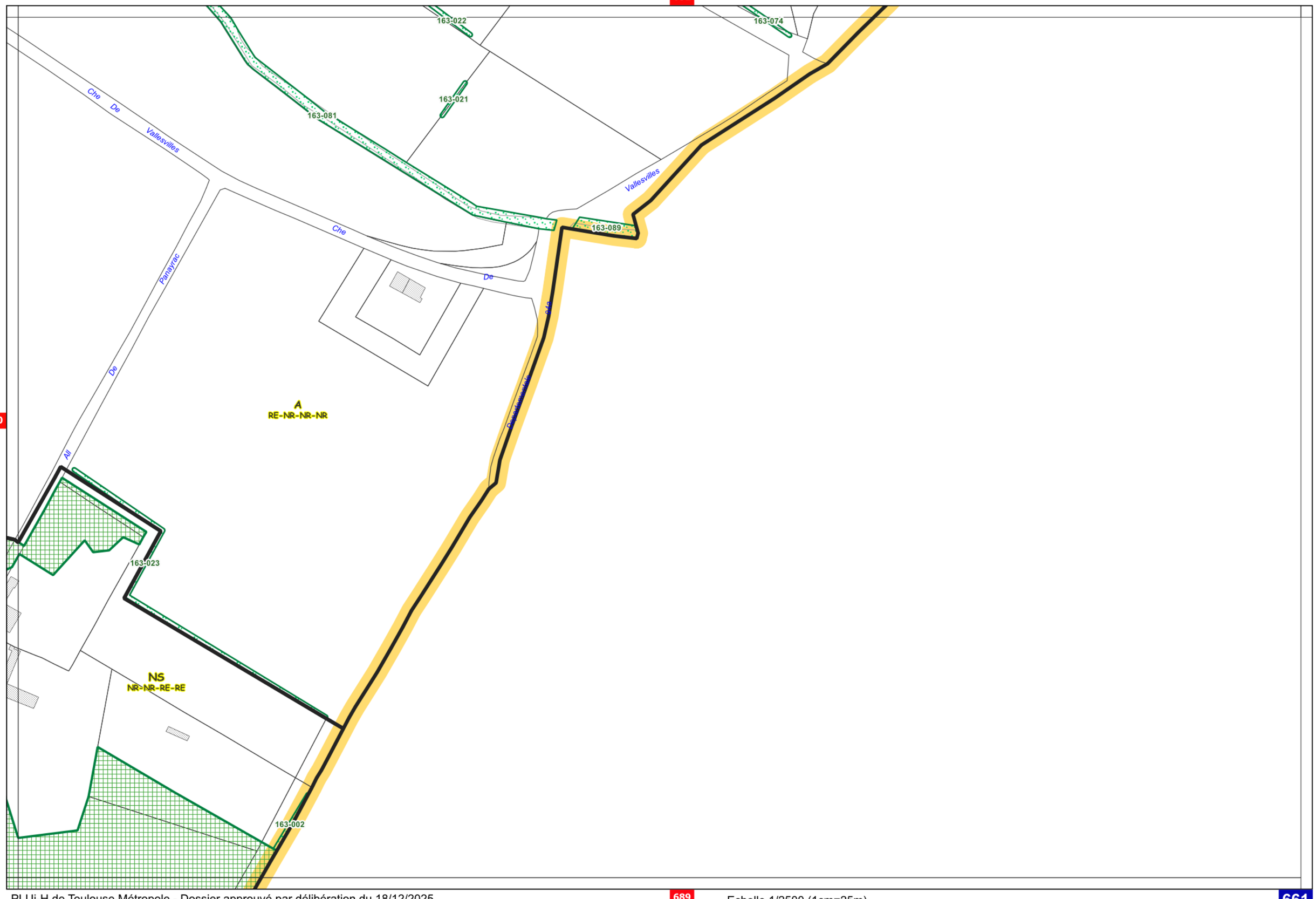

«Origine DGFIP Cadastre © Droits de l'Etat réservés ® 2022»

634

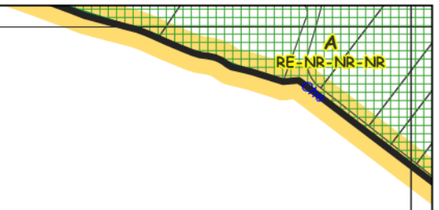

663

«Origine DGFIP Cadastre © Droits de l'Etat réservés ® 2022»

635

662

664

A
RE-NR-NR-NR

NL
NR-NR-RE-RE

UIC1
NR-NR-NR-RE

UM7
6-NR-25-50

557-024

557-024

557-015

557-016

557-015

557-016

Che

De

Valette

Garenne

La

De

Imp

«Origine DGFIP Cadastre © Droits de l'Etat réservés ® 2022»

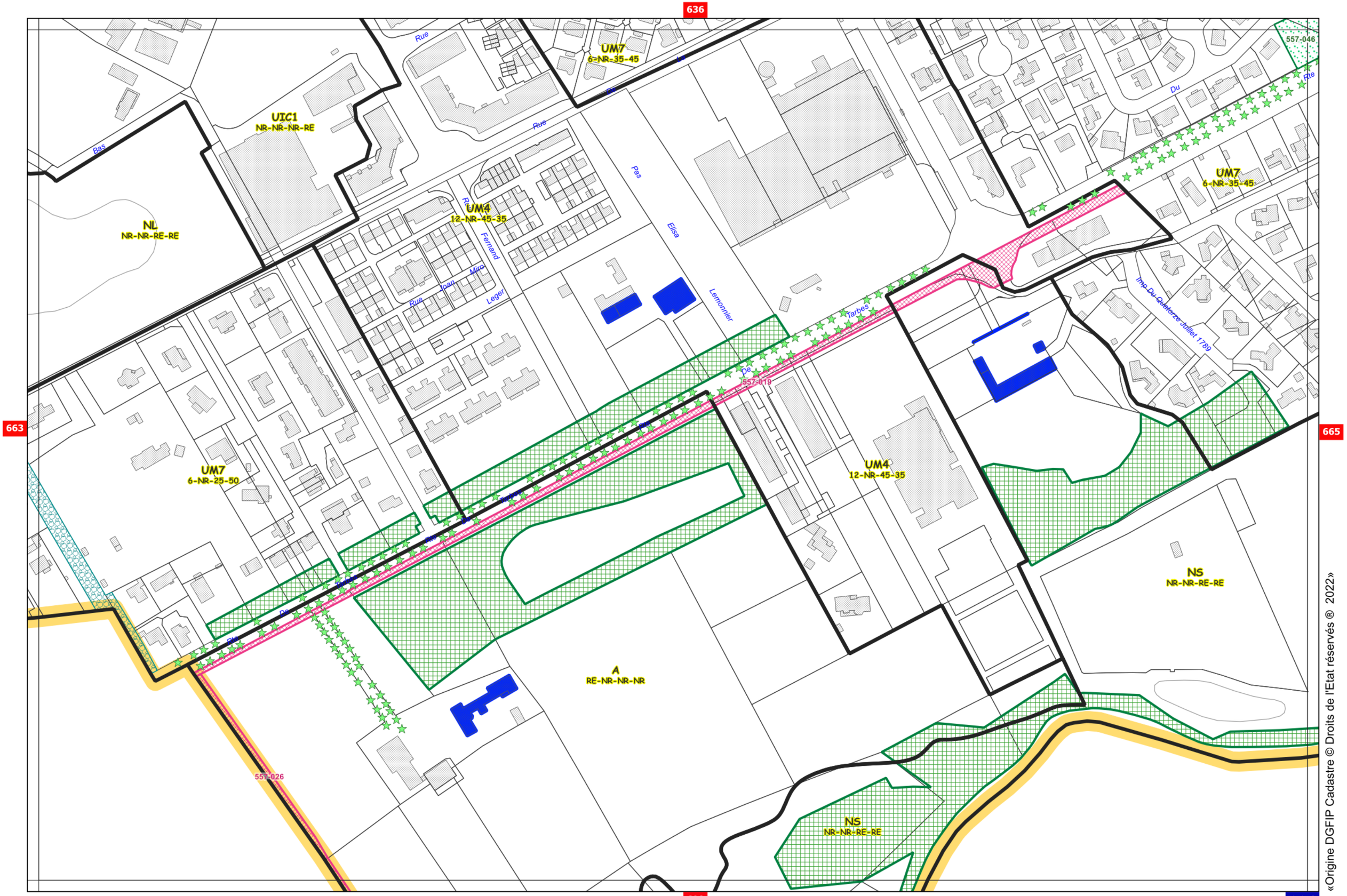

«Origine DGFIP Cadastre © Droits de l'Etat réservés ® 2022»

Echelle 1/2500 (1cm=25m)

637

664

666

691

665

557-046

557-019

Rte

Rue

Des

Buis

Sapins

Coudriers

Noisetiers

Imp

Erables

Mirabeau

Oliviers

Cedres

Chenes

Noyers

Frenes

Av

Du

Mal

Leclerc

Marat

Robespierre

Juillet

Imp De La Bastille

Imp Henri Gregoire

14

Imp Danton

Valencay

De

Hautecloque

UM7
6-NR-35-45

UM7
6-NR-40-40

UM4
13-NR-45-35

NS
NR-NR-RE-RE

PLUi-H de Toulouse Métropole - Dossier approuvé par délibération du 18/12/2025

Echelle 1/2500 (1cm=25m)

«Origine DGFIP Cadastre © Droits de l'Etat réservés ® 2022»

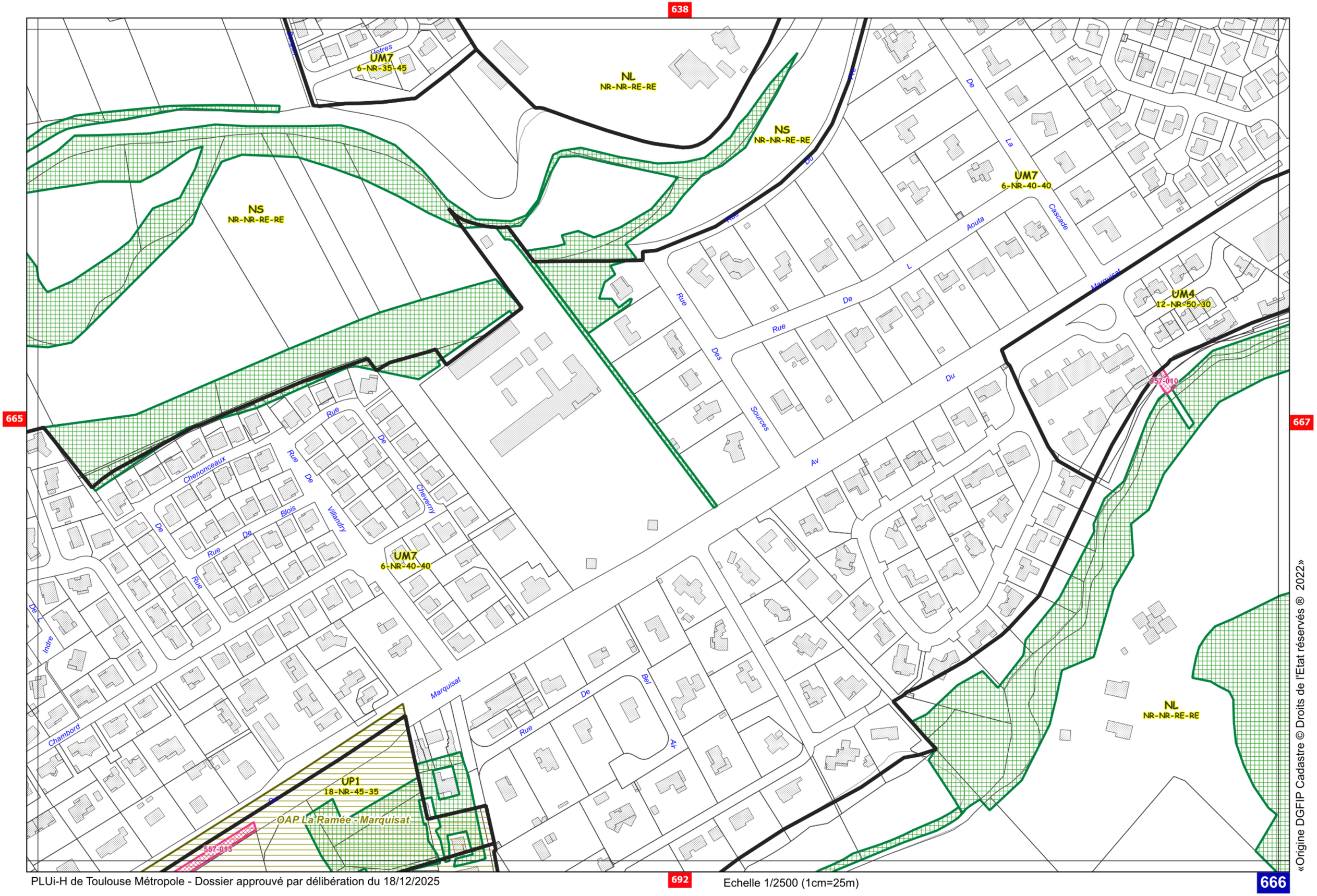

PLUi-H de Toulouse Métropole - Dossier approuvé par délibération du 18/12/2025

Echelle 1/2500 (1cm=25m)

«Origine DGFIP Cadastre © Droits de l'Etat réservés ® 2022»

639

666

668

693

667

UM7
6-NR-40-40

UM4
12-NR-50-30

UM4
13-NR-45-35

UM7
7-NR-30-40

NL
NR-NR-RE-RE

NS
NR-NR-RE-RE

557-013

Digue

Av

Rue Des Templiers

Du

Marguisat

Che

PLUi-H de Toulouse Métropole - Dossier approuvé par délibération du 18/12/2025

Echelle 1/2500 (1cm=25m)

«Origine DGFIP Cadastre © Droits de l'Etat réservés ® 2022»

640

667

669

UA3
22-L-NR-RE

555-526

NAL1
RE-NR-RE-RE

UIC1
NR-NR-NR-RE

Départementale

555-103

UIC1-4
24-L-NR-RE

980

OAP Guilhermy

NL
NR-NR-RE-RE

NS
NR-NR-RE-RE

UIC1
NR-NR-NR-RE

557-023

UM4
14-NR-50-30

555-061

«Origine DGFIP Cadastre © Droits de l'Etat réservés ® 2022»

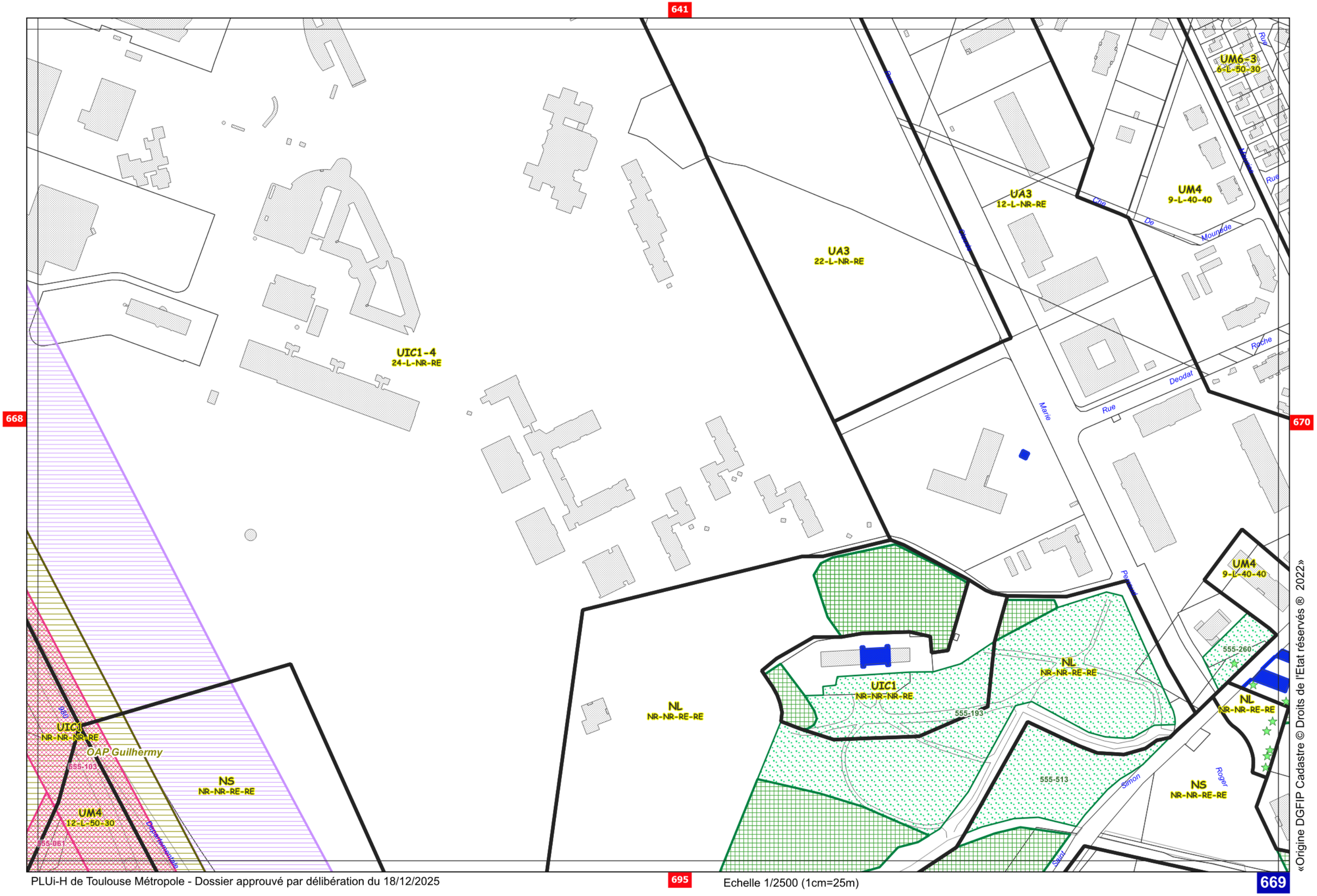

«Origine DGFIP Cadastre © Droits de l'Etat réservés ® 2022»

Echelle 1/2500 (1cm=25m)

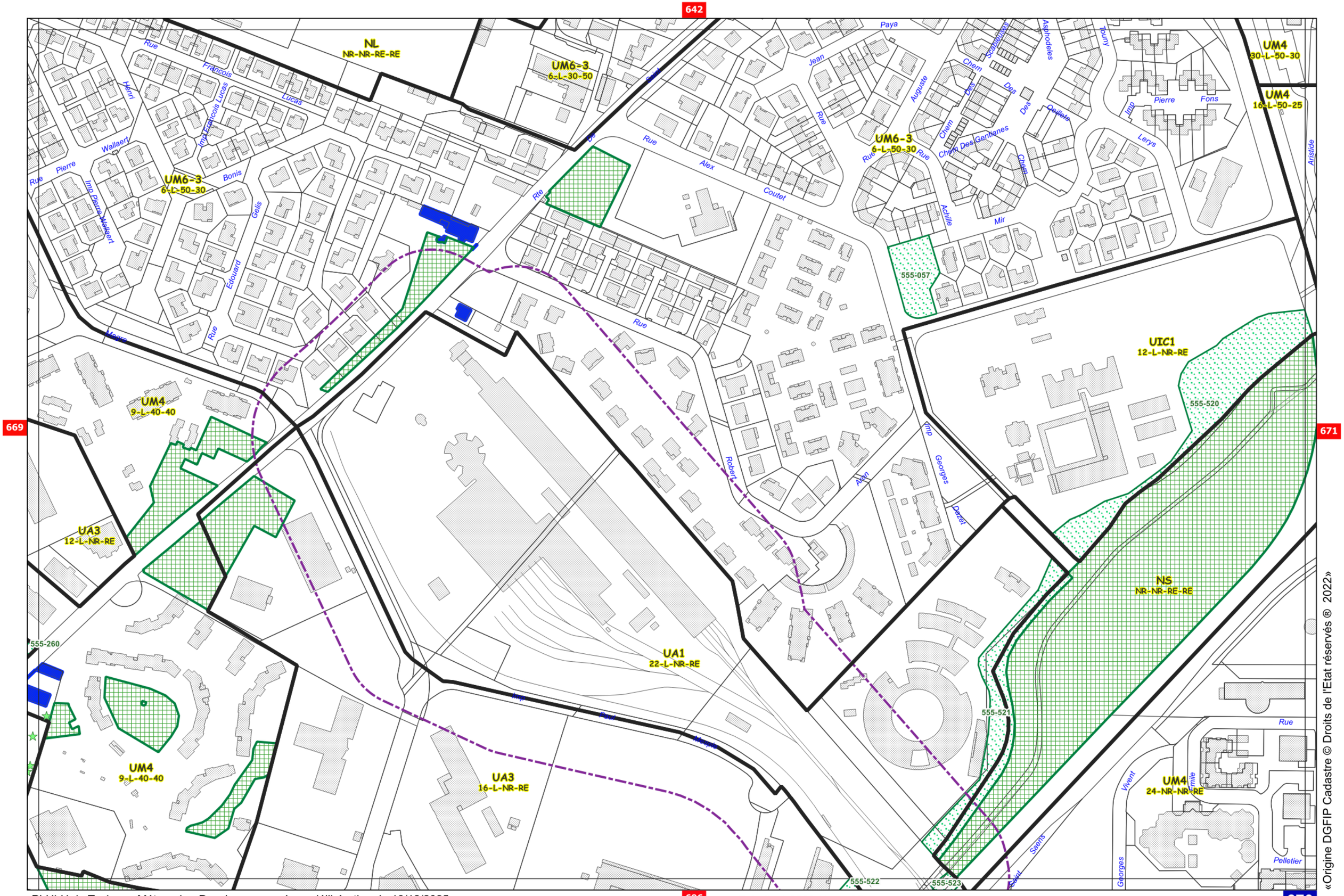

«Origine DGFIP Cadastre © Droits de l'Etat réservés ® 2022»

Echelle 1/2500 (1cm=25m)

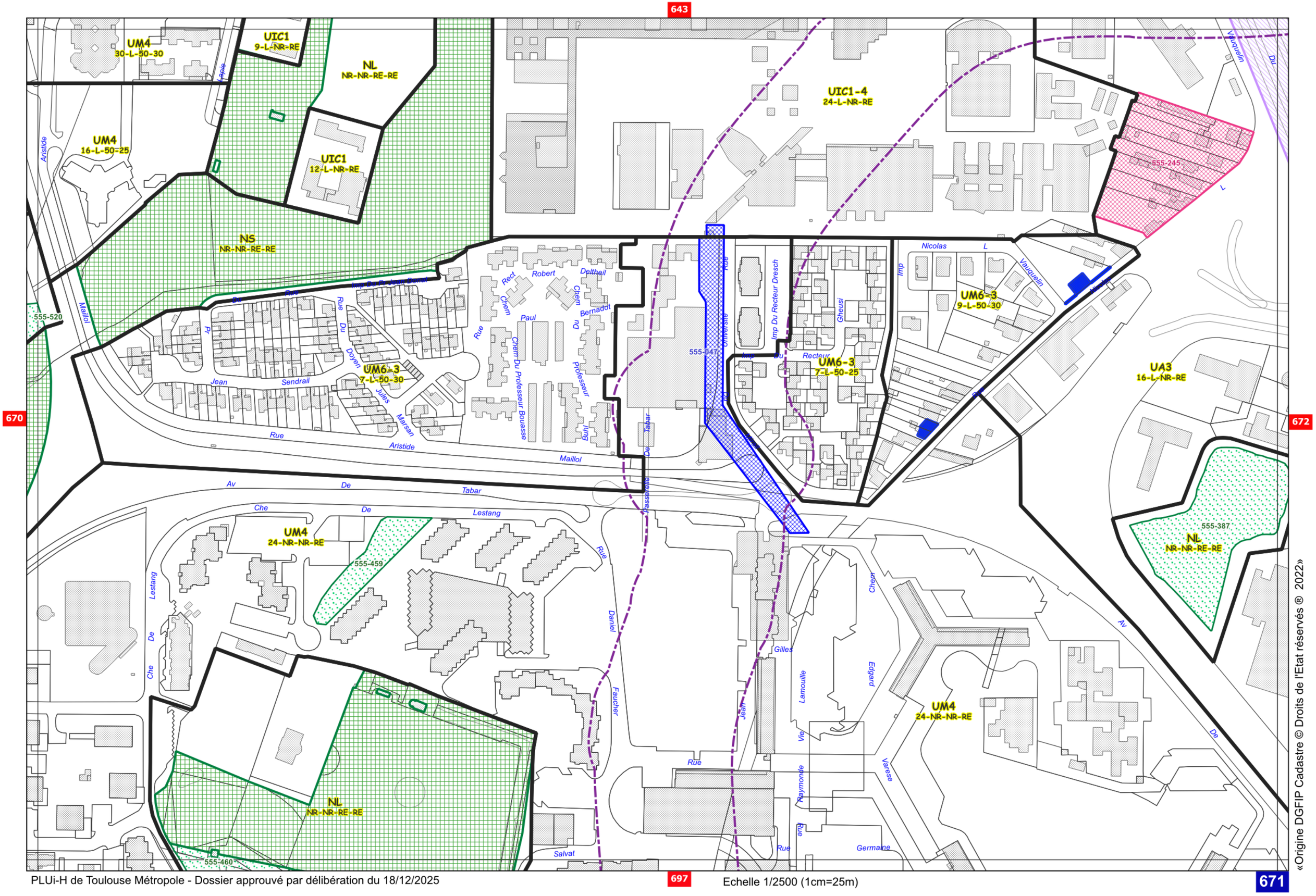

PLUi-H de Toulouse Métropole - Dossier approuvé par délibération du 18/12/2025

Echelle 1/2500 (1cm=25m)

«Origine DGFIP Cadastre © Droits de l'Etat réservés ® 2022»

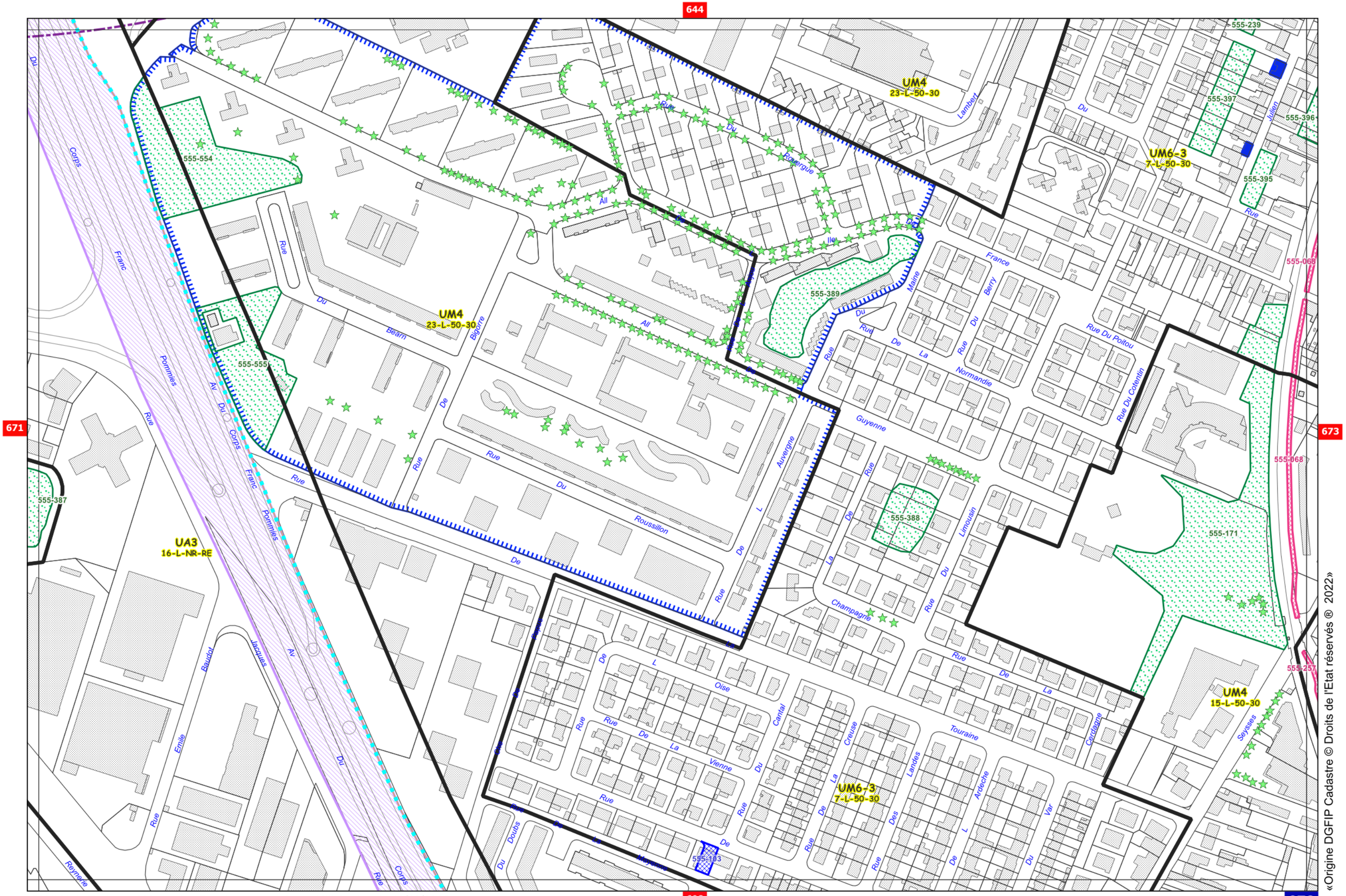

«Origine DGFIP Cadastre © Droits de l'Etat réservés ® 2022»

Echelle 1/2500 (1cm=25m)

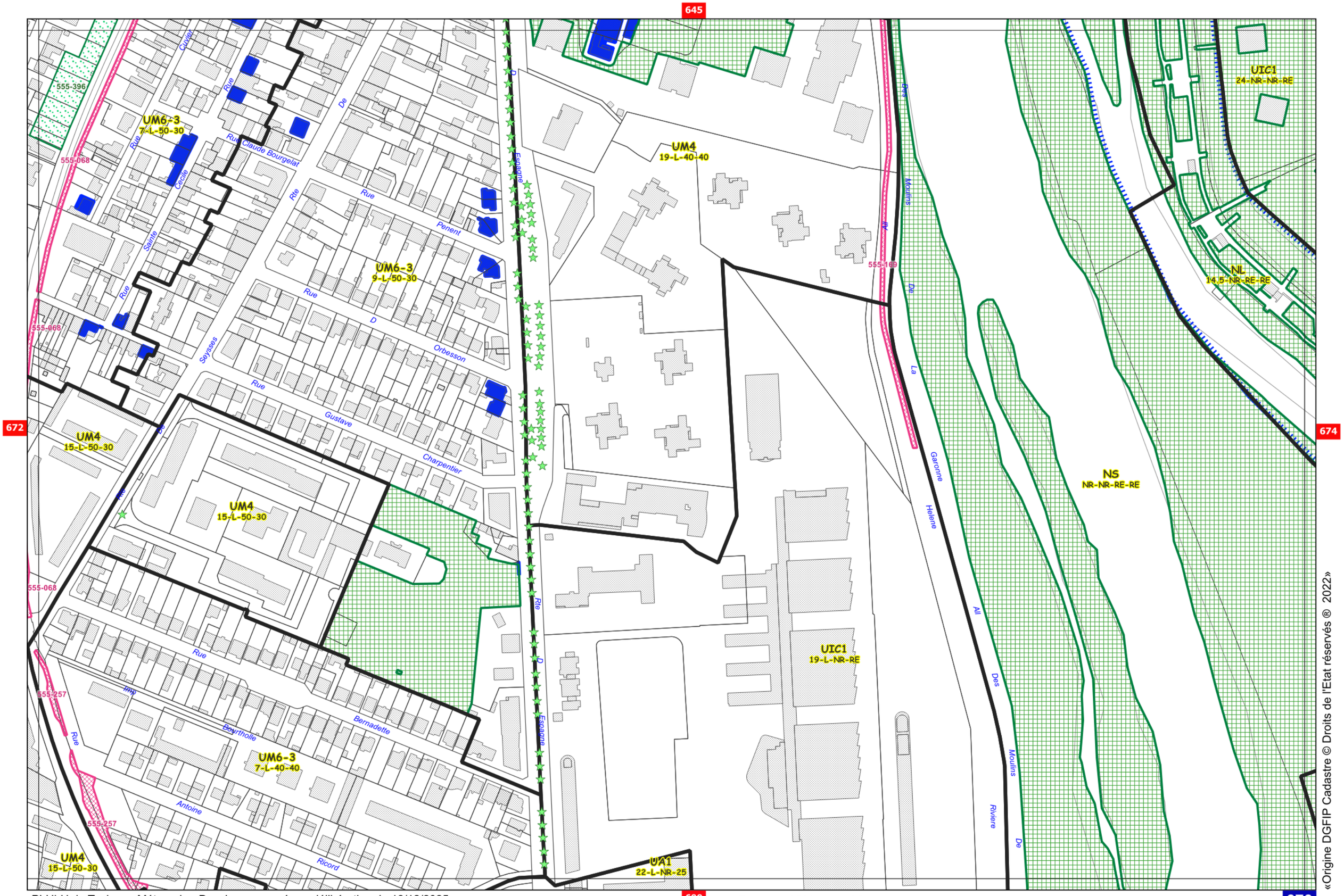

«Origine DGFIP Cadastre © Droits de l'Etat réservés ® 2022»

Echelle 1/2500 (1cm=25m)

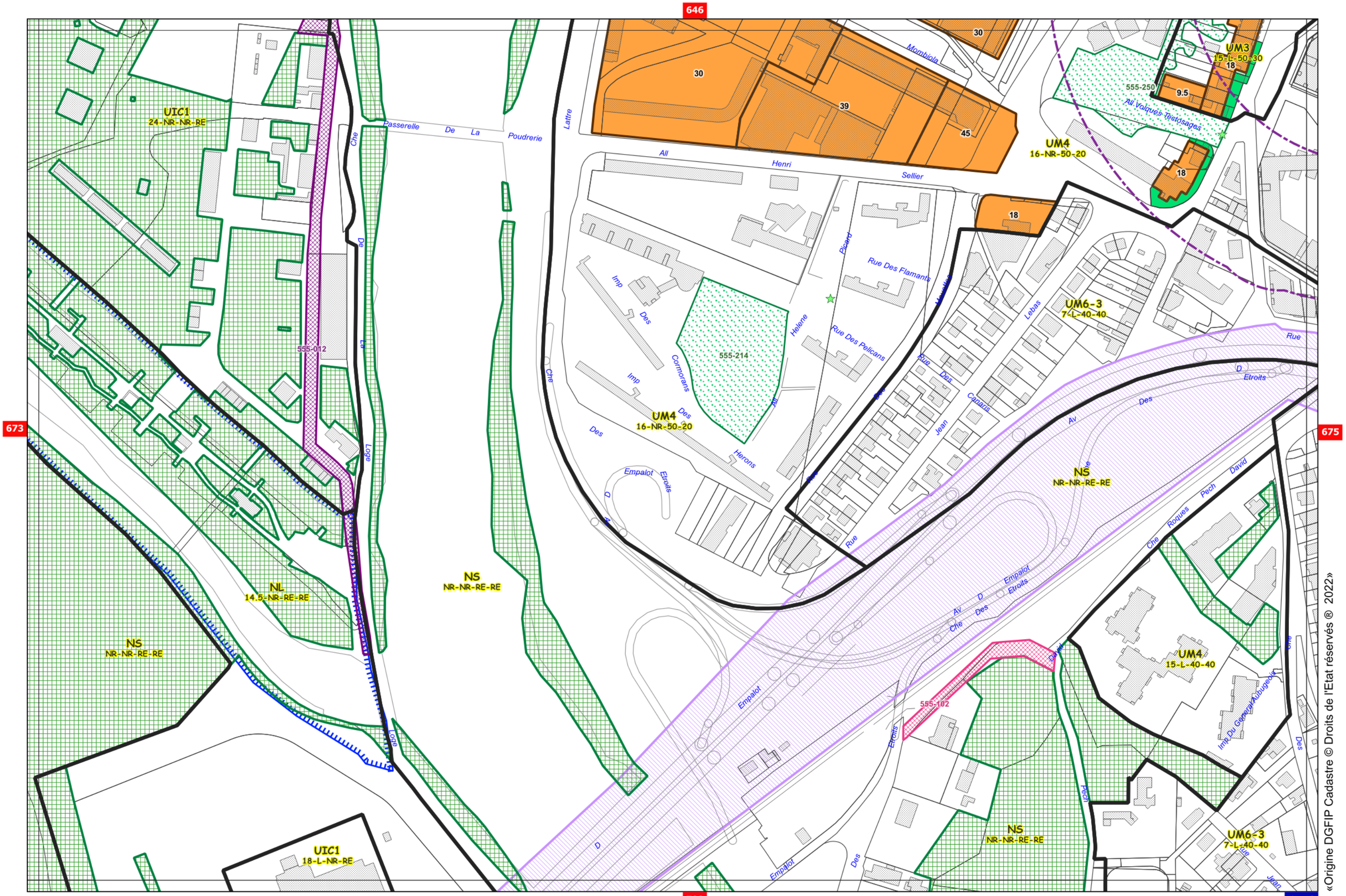

«Origine DGFIP Cadastre © Droits de l'Etat réservés ® 2022»

Echelle 1/2500 (1cm=25m)

647

674

676

701

675

UM4
16-NR-50-20

UM3
15-L-50-30

UM6-3
12-L-40-40

UM6-3
7-L-40-40

UM4
12-L-50-30

555-249
555-121
555-073
555-386
555-071
555-072
555-178
555-067
555-271
555-011

Abel
Air
Mohamed
Leopold
La
Charbonniere
De
Imp
Rue
Danton
Des
Miracles
Jules
Delmas
Comenges
Av
Pierre
Desiderius
Empalot
Alfred
Jacques
Piou
Imp Edouard Herriot
Rambaud
Hautpoul
Ponsan
Julien
Ecoles
Salade
Laffargue
Palmiers
Sauzelong
David
Coles
Leon
Marc

12.5
18
4.5
10.5
16.5
15
9.5
15.5

Echelle 1/2500 (1cm=25m)

«Origine DGFIP Cadastre © Droits de l'Etat réservés ® 2022»

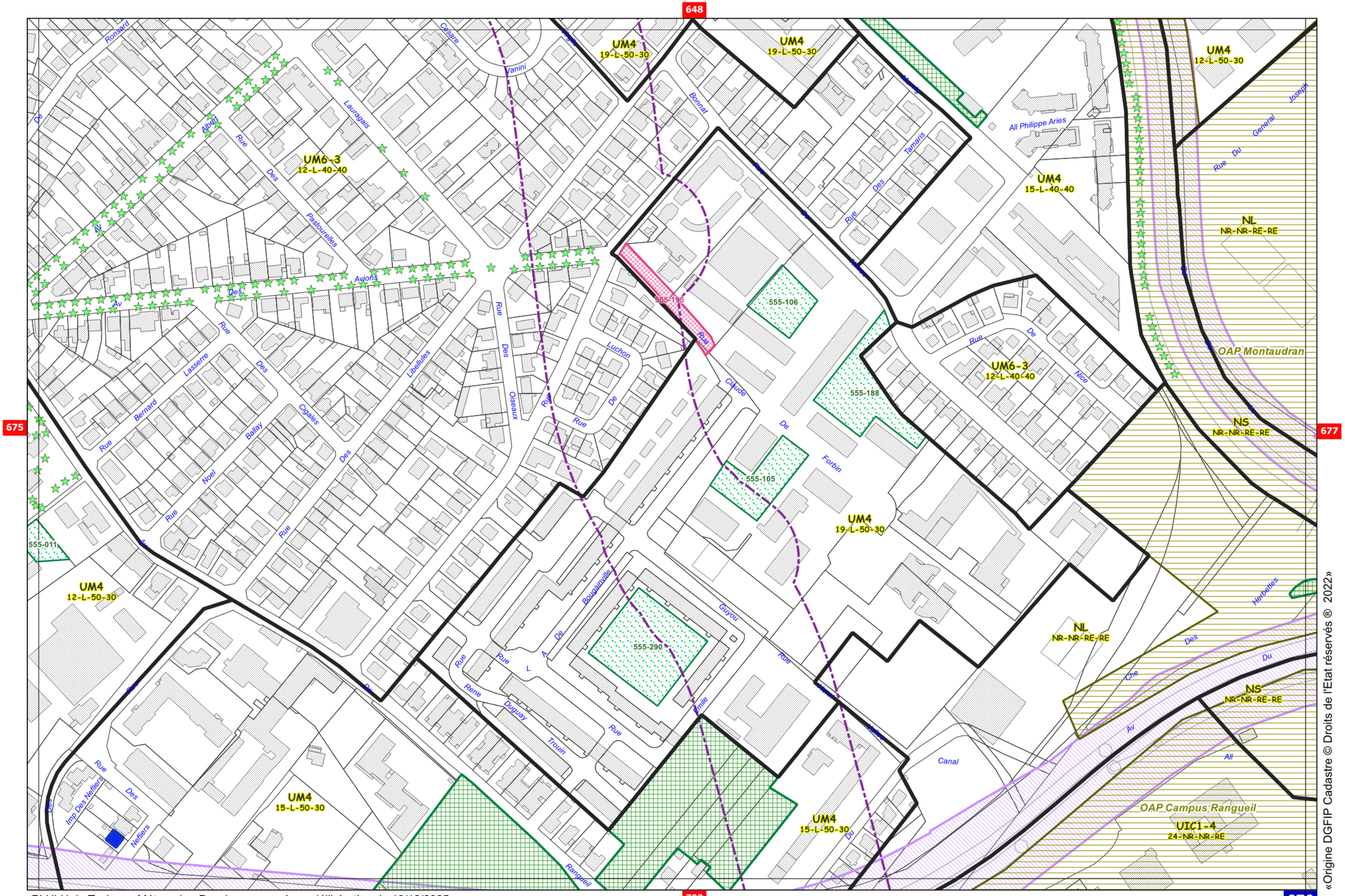

«Origine DGFIP Cadastre © Droits de l'Etat réservés ® 2022»

Echelle 1/2500 (1cm=25m)

649

676

678

703

UA3
16-L-NR-RE

UIC1
15-NR-NR-RE

NL
NR-NR-RE-RE

UM4
16-L-50-30

UA3
16-L-NR-RE

UP1
18-L-60-RE

OAP Chemin de la Butte

555-044

555-030

555-100

555-405

555-406

UM4
15-L-40-40

555-472

UM6-3
12-L-50-30

555-111

555-033

555-048

555-048

UA1
22-L-NR-RE

UIC1
24-L-NR-RE

OAP Montaudran

555-100

555-101

UM4
19-L-50-30

555-009

555-101

555-101

555-101

UA1
16-L-NR-RE

NL
NR-NR-RE-RE

NS
NR-NR-RE-RE

OAP Campus Rangueil

UIC1-4
24-NR-NR-RE

555-155

UIC1-4
24-L-NR-RE

UIC1
24-NR-NR-RE

555-379

555-382

555-384

555-381

555-385

555-380

555-383

555-378

Guillaut

Marie

Louise

Dubreil

Jacob

Rue

Paul

Vernasque

Robert

Jardin

Du

Campou

Bidault

Rue

Georges

Av

Mediterranee

Bd

De

La

Des

Soupzeloung

Rue

Valentin

Gerard

Earl

Amelia

All

All Jean Loup Chretien

All Philippe Poldermann

Derocha

Elise

Rue

Beppo

All

Jean

De

Denis

All

Sebastien

Messim

«Origine DGFIP Cadastre © Droits de l'Etat réservés @ 2022»

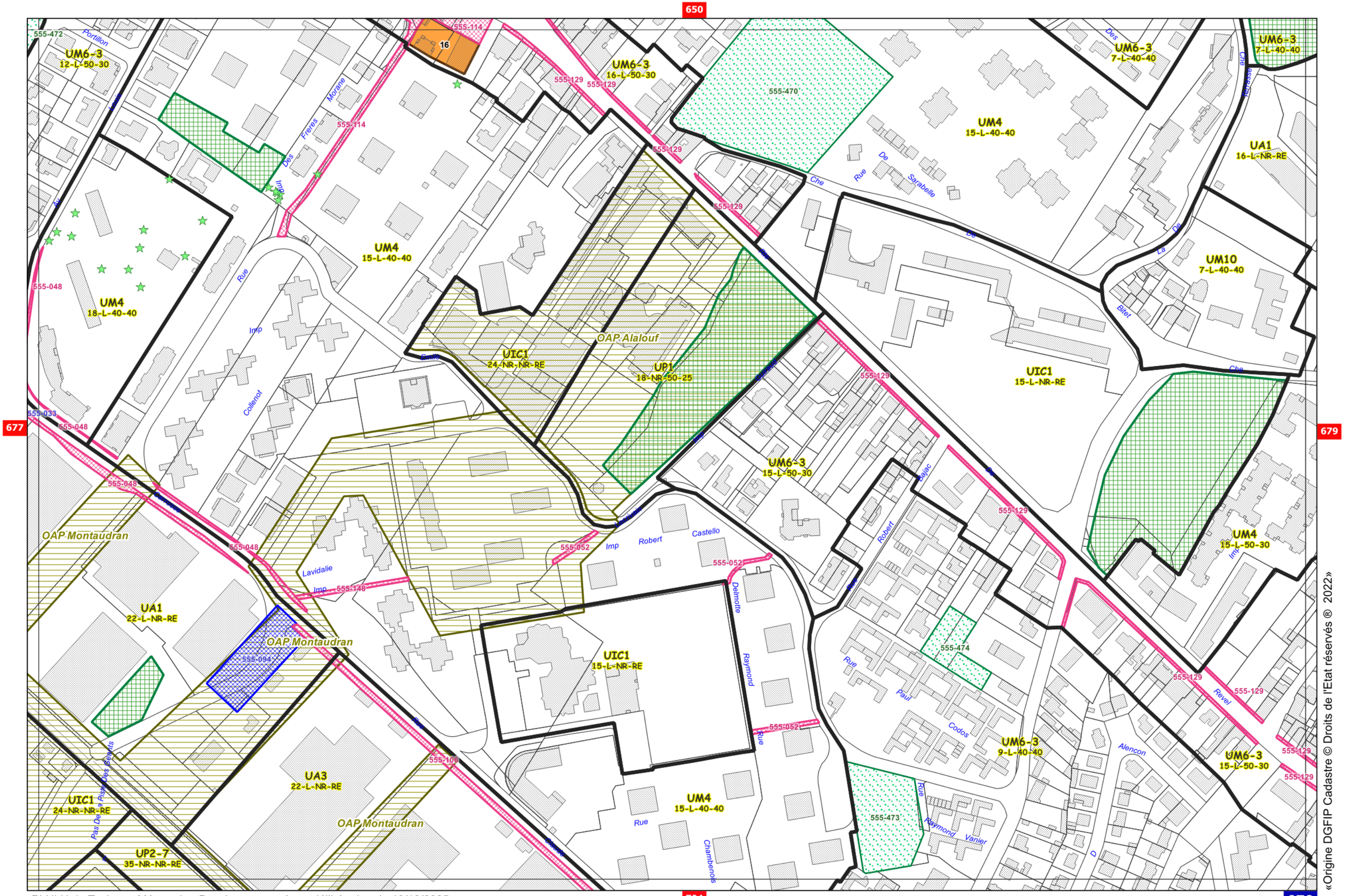

PLUi-H de Toulouse Métropole - Dossier approuvé par délibération du 18/12/2025

Echelle 1/2500 (1cm=25m)

«Origine DGFIP Cadastre © Droits de l'Etat réservés ® 2022»

651

678

680

705

679

UA1
16-L-NR-RE

UIC5
NR-NR-NR-RE

UM4
15-L-50-30

UM10
7-L-40-40

UM10
7-L-40-40

UA4-13
16-L-NR-30

UM6-3
15-L-50-30

UA3
22-L-NR-25

555-129

555-129

NS
NR-NR-RE-RE

A
RE-NR-NR-NR

UM4
18-L-50-25

UA1
16-NR-NR-25

OAP Faubourg Malepère

555-065

UP1
25-NR-NR-RE

555-580

555-586

Autoroute

61

Autoroute

61

61

Ruisseau

Rue

Rue

Rue

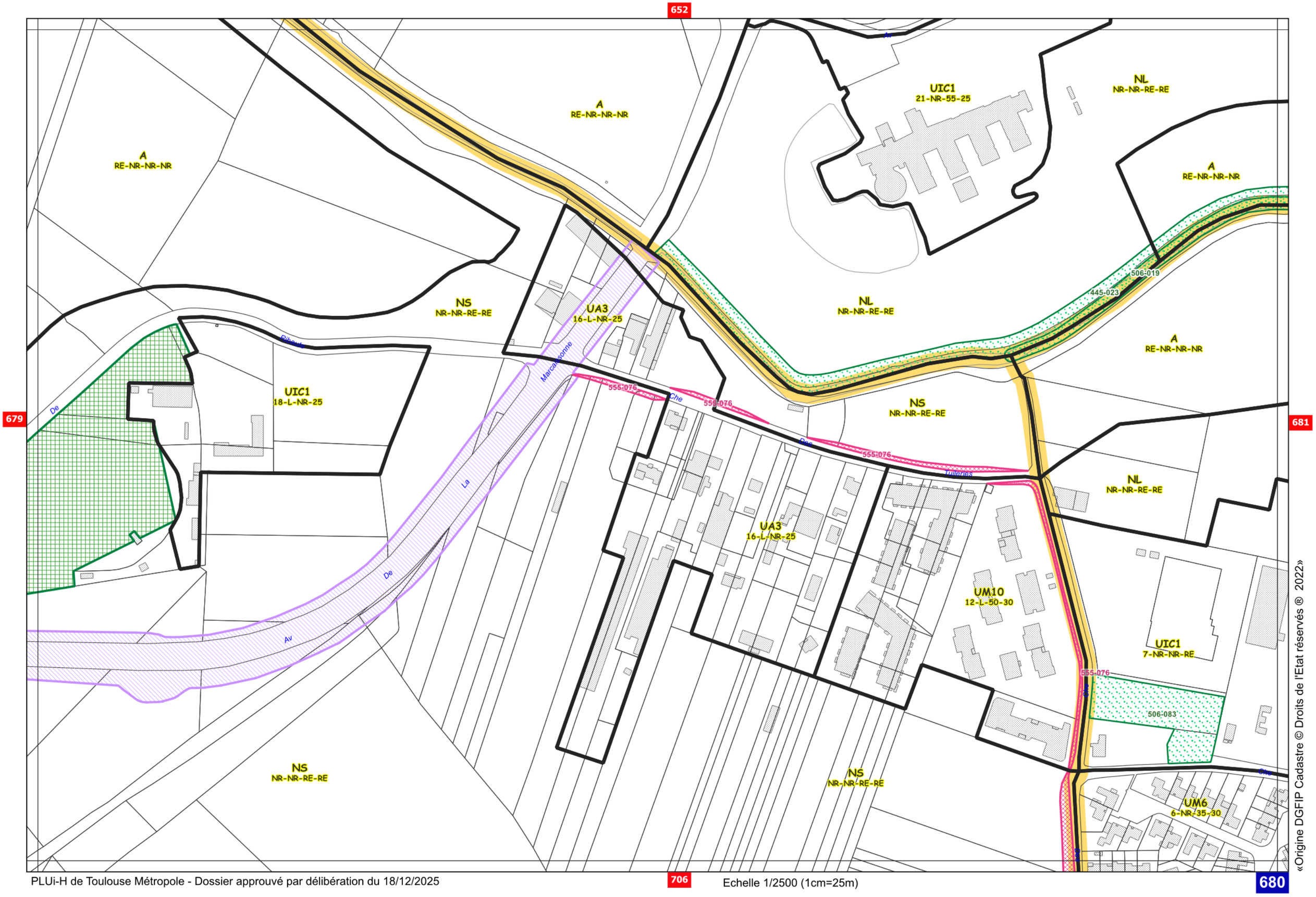

«Origine DGFIP Cadastre © Droits de l'Etat réservés ® 2022»

Echelle 1/2500 (1cm=25m)

653

680

682

707

681

NL
NR-NR-RE-RE

A
RE-NR-NR-NR

NL
NR-NR-RE-RE

445-023

445-022

506-019

NL
NR-NR-RE-RE

A
RE-NR-NR-NR

UIC1
7-NR-NR-RE

UM6
6-NR-35-30

Rue De Pruniet

Rue De Pruniet

Echelle 1/2500 (1cm=25m)

PLUi-H de Toulouse Métropole - Dossier approuvé par délibération du 18/12/2025

«Origine DGFIP Cadastre © Droits de l'Etat réservés ® 2022»

654

681

683

708

682

NL
NR-NR-RE-RE

445-022

506-019

506-020

NL
NR-NR-RE-RE

OAP Pont de Bois

UM6
10-NR-40-30

445-022

NL
NR-NR-RE-RE

UIC1
12-NR-NR-30

506-017

506-019

A
RE-NR-NR-NR

506-081

506-093

506-051

506-053

506-052

506-029

506-031

Plasiron

NS
NR-NR-RE-RE

«Origine DGFIP Cadastre © Droits de l'Etat réservés ® 2022»

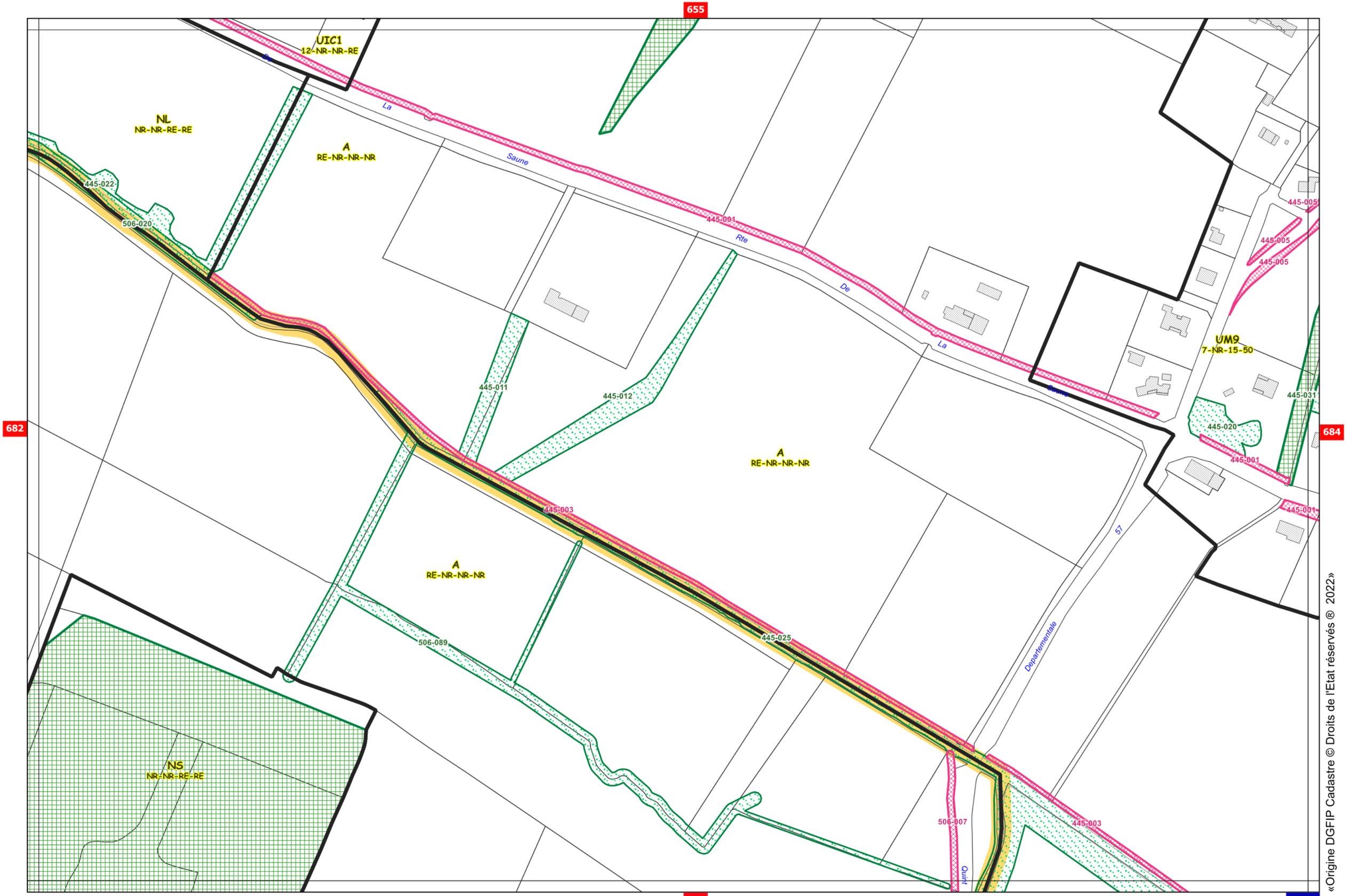

«Origine DGFIP Cadastre © Droits de l'Etat réservés ® 2022»

Echelle 1/2500 (1cm=25m)

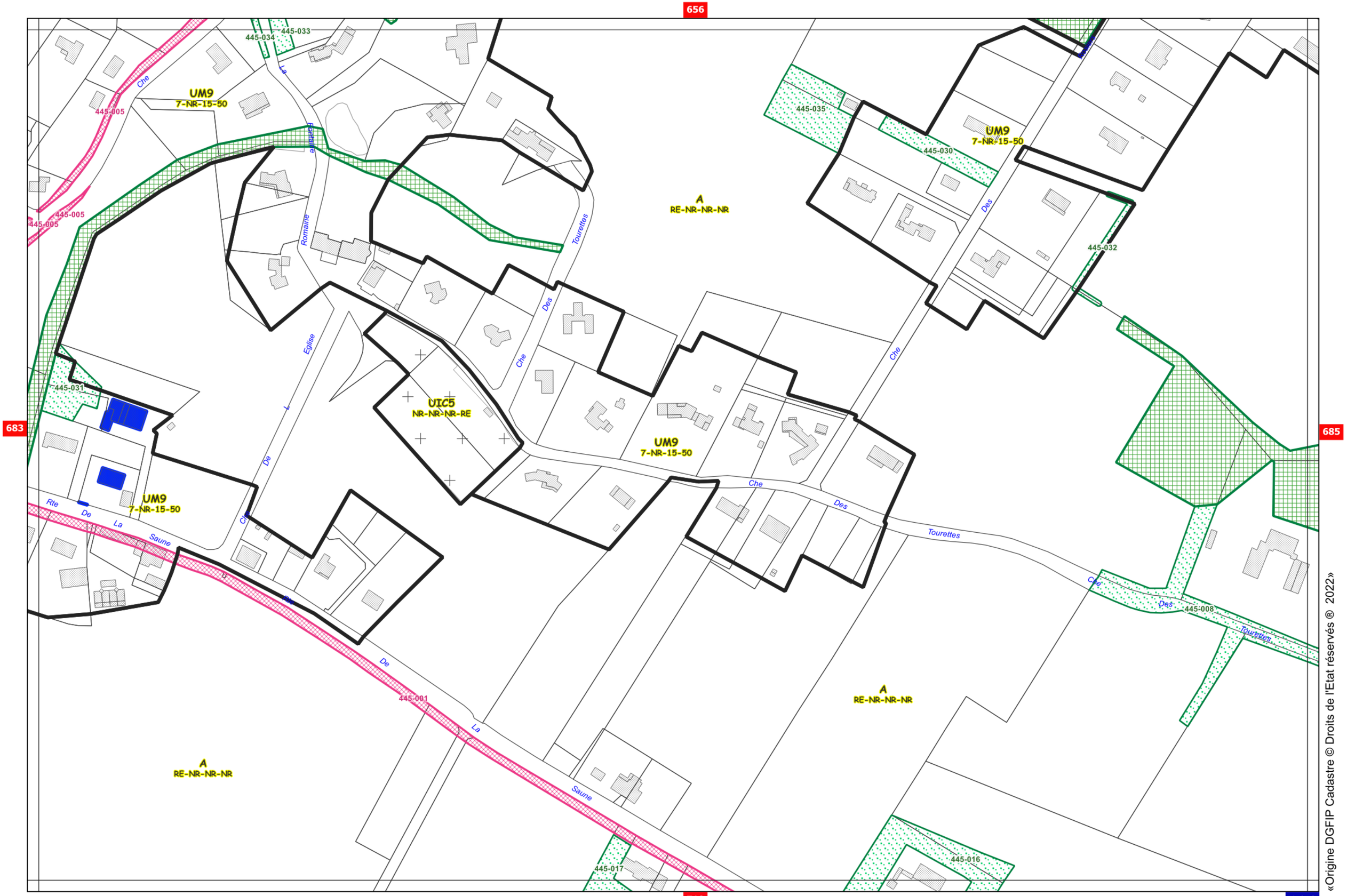

«Origine DGFIP Cadastre © Droits de l'Etat réservés ® 2022»

Echelle 1/2500 (1cm=25m)

657

684

686

711

685

UM9
7-NR-15-50

NS
NR-NR-RE-RE

NS
NR-NR-RE-RE

NS
NR-NR-RE-RE

A
RE-NR-NR-NR

A
RE-NR-NR-NR

NS
NR-NR-RE-RE

NS
NR-NR-RE-RE

A
RE-NR-NR-NR

163-082

163-083

De

La

Terrasse

445-018

445-008

Che

Des

445-027

003-024

PLUi-H de Toulouse Métropole - Dossier approuvé par délibération du 18/12/2025

Echelle 1/2500 (1cm=25m)

«Origine DGFIP Cadastre © Droits de l'Etat réservés ® 2022»

658

685

687

163-011

163-036

003-007

003-014

003-022

A
RE-NR-NR-NR

NS
NR-NR-RE-RE

NAL1
RE-NR-RE-RE

Che De La Terrasse

Bellevue

Che

Des

«Origine DGFIP Cadastre © Droits de l'Etat réservés ® 2022»

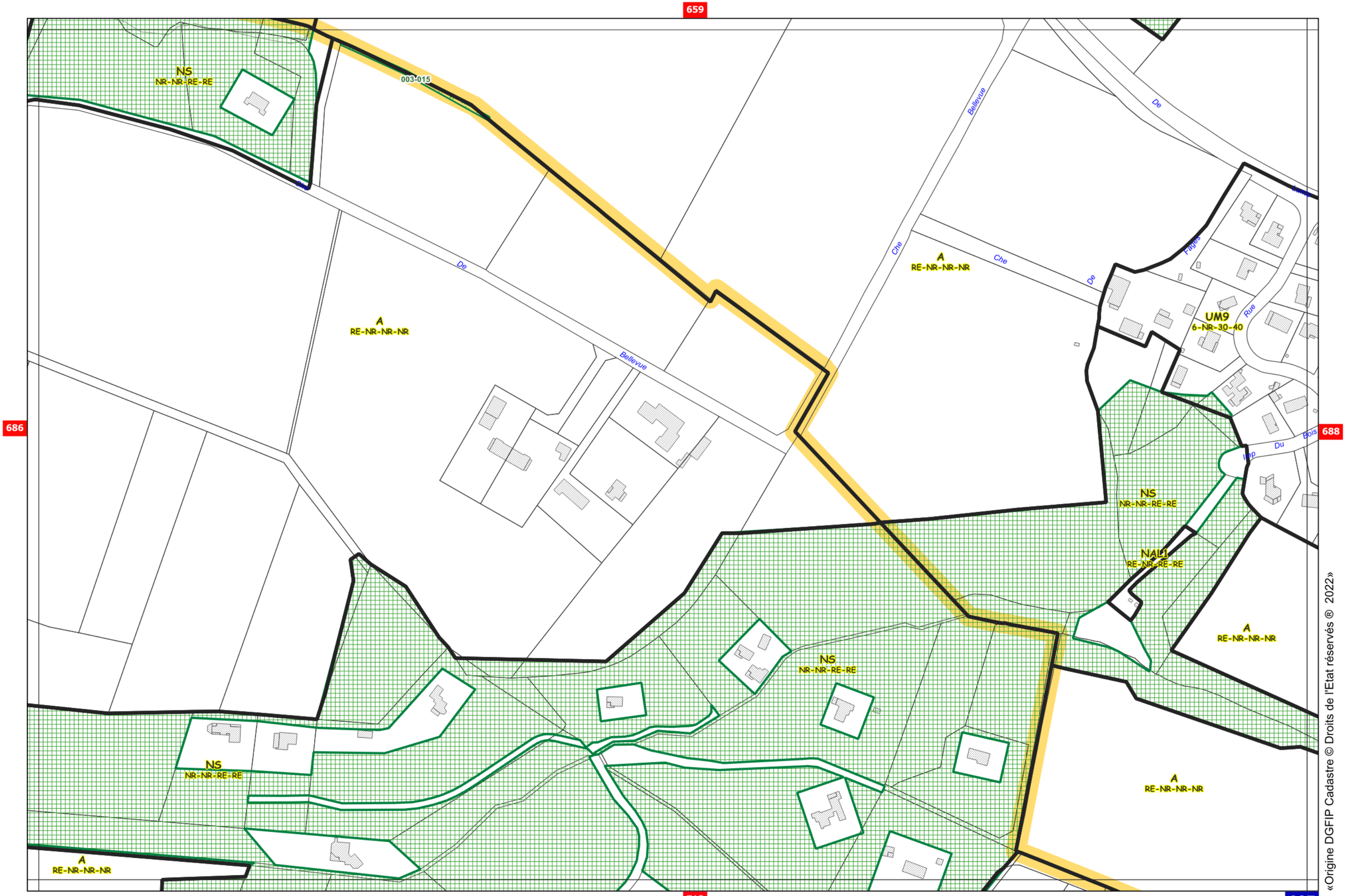

«Origine DGFIP Cadastre © Droits de l'Etat réservés ® 2022»

Echelle 1/2500 (1cm=25m)

660

687

689

714

688

A
RE-NR-NR-NR

NS
NR-NR-RE-RE

UM9
6-NR-30-40

163-029

163-028

163-009

163-027

163-093

De

Che

Bois

La

Chenaie

Lanta

Valadier

Agra

Av

«Origine DGFIP Cadastre © Droits de l'Etat réservés ® 2022»

Echelle 1/2500 (1cm=25m)

661

688

NS
NR-NR-RE-RE

A
RE-NR-NR-NR

NS
NR-NR-RE-RE

«Origine DGFIP Cadastre © Droits de l'Etat réservés ® 2022»



«Origine DGFIP Cadastre © Droits de l'Etat réservés ® 2022»

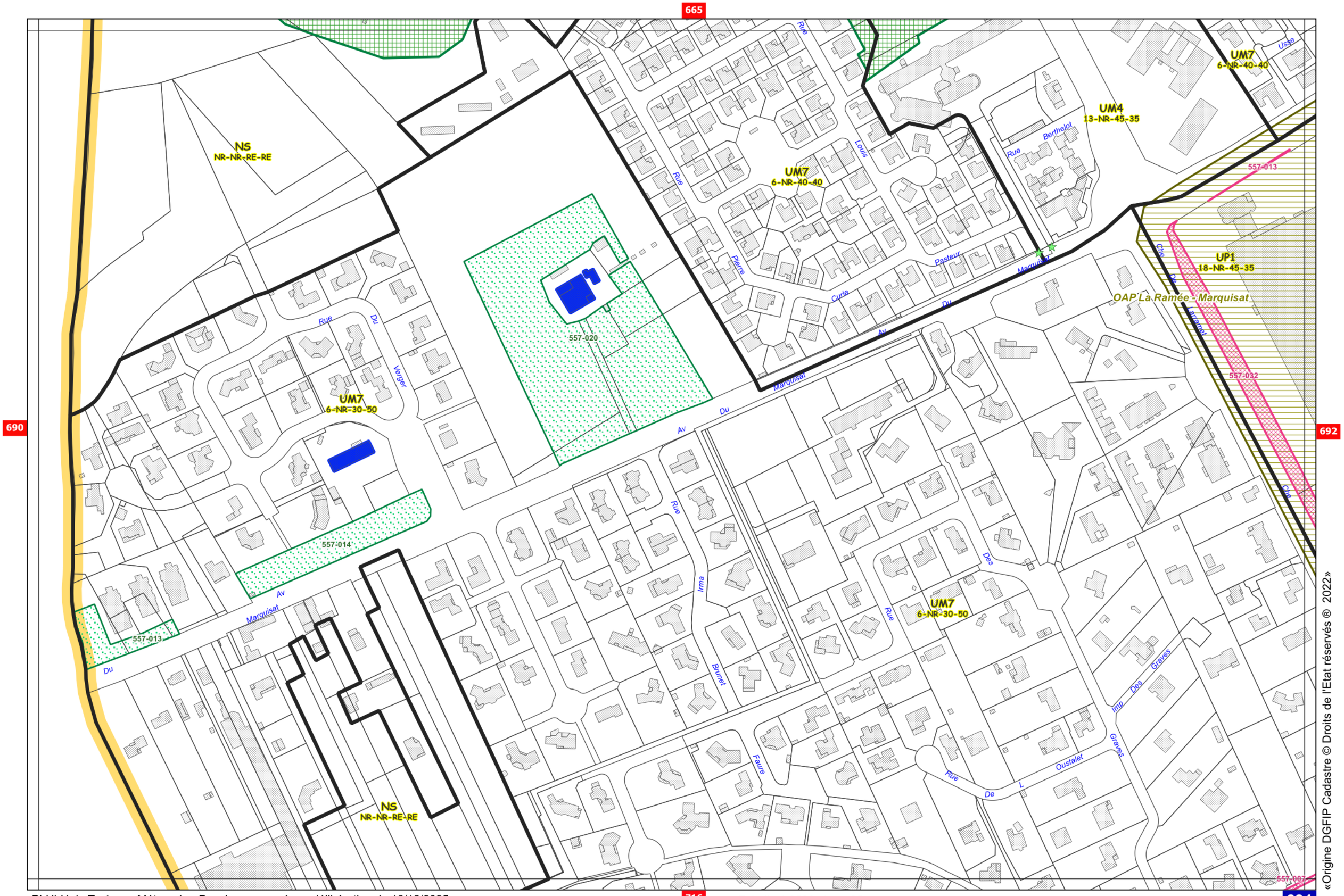

«Origine DGFIP Cadastre © Droits de l'Etat réservés ® 2022»

Echelle 1/2500 (1cm=25m)

666

691

693

717

692

UM7
6-NR-40-40

557-013

UIC1
NR-NR-NR-RE

UM7
6-NR-40-40

NAL1
RE-NR-RE-RE

UP1
18-NR-45-35

OAP La Ramée - Marquisat

NL
NR-NR-RE-RE

557-001

NAL1
RE-NR-RE-RE

NL
NR-NR-RE-RE

UP1
18-NR-45-35

557-032

Lanramet

NAL1
RE-NR-RE-RE

UM7
6-NR-30-50

557-007

Passerive

NS
NR-NR-RE-RE

NS
NR-NR-RE-RE

PLUi-H de Toulouse Métropole - Dossier approuvé par délibération du 18/12/2025

Echelle 1/2500 (1cm=25m)

«Origine DGFIP Cadastre © Droits de l'Etat réservés ® 2022»

667

692

694

NL
NR-NR-RE-RE

NL
NR-NR-RE-RE

NS
NR-NR-RE-RE

NS
NR-NR-RE-RE

UM7
6-NR-30-50

Des

Fougeres

Rue

Bruyeres

Rue

Des

557-011

718

693

PLUi-H de Toulouse Métropole - Dossier approuvé par délibération du 18/12/2025

Echelle 1/2500 (1cm=25m)

«Origine DGFIP Cadastre © Droits de l'Etat réservés ® 2022»

668

693

695

719

694

NL
NR-NR-RE-RE

NS
NR-NR-RE-RE

UM7
6-NR-30-50

UM4
14-NR-50-30

UM4
14-NR-50-30

UM4
7-NR-20-40

UM4
12-L-50-30

UA1
18-L-60-20

UP1
18-NR-NR-RE

UM7
12-NR-50-30

UM6
7-NR-50-30

UM6
12-NR-50-30

UM6-3
6-L-20-60

OAP Guilhermy

557-023
555-061
555-641
555-291
555-230
555-186
555-208
555-158
555-235
555-084
555-158
555-149
555-158
555-144
555-166
555-043
555-298
555-118
555-045
555-126
555-222
555-143

Rodolfo Llopis Ferrandiz Muffet Camille Rue Rue Rue

669

694

696

UIC1-4
24-L-NR-RE

NL
NR-NR-RE-RE

NS
NR-NR-RE-RE

NS
NR-NR-RE-RE

UIC1
7-NR-NR-RE

UA3
16-L-NR-RE

UM4
12-L-50-30

555-158

555-061

555-103

555-103

555-223

555-304

UM4
7-L-30-30

UM4
9-L-30-50

UA1
18-L-60-20

UIC1
12-L-NR-RE

OAP Guilhermy

NL
NR-NR-RE-RE

UP1
18-NR-NR-RE

555-222

UM6
12-NR-50-30

555-046

555-222

555-615

UM6-3
6-L-20-60

555-143

555-049

555-126

UM6-3
6-L-20-60

555-012

555-103

555-103

555-223

555-223

555-103

555-049

UA1
22-L-NR-RE

555-003

UA1
22-L-NR-RE

Anne

Rue

Rte

Du

Cegos

Du

Du

Du

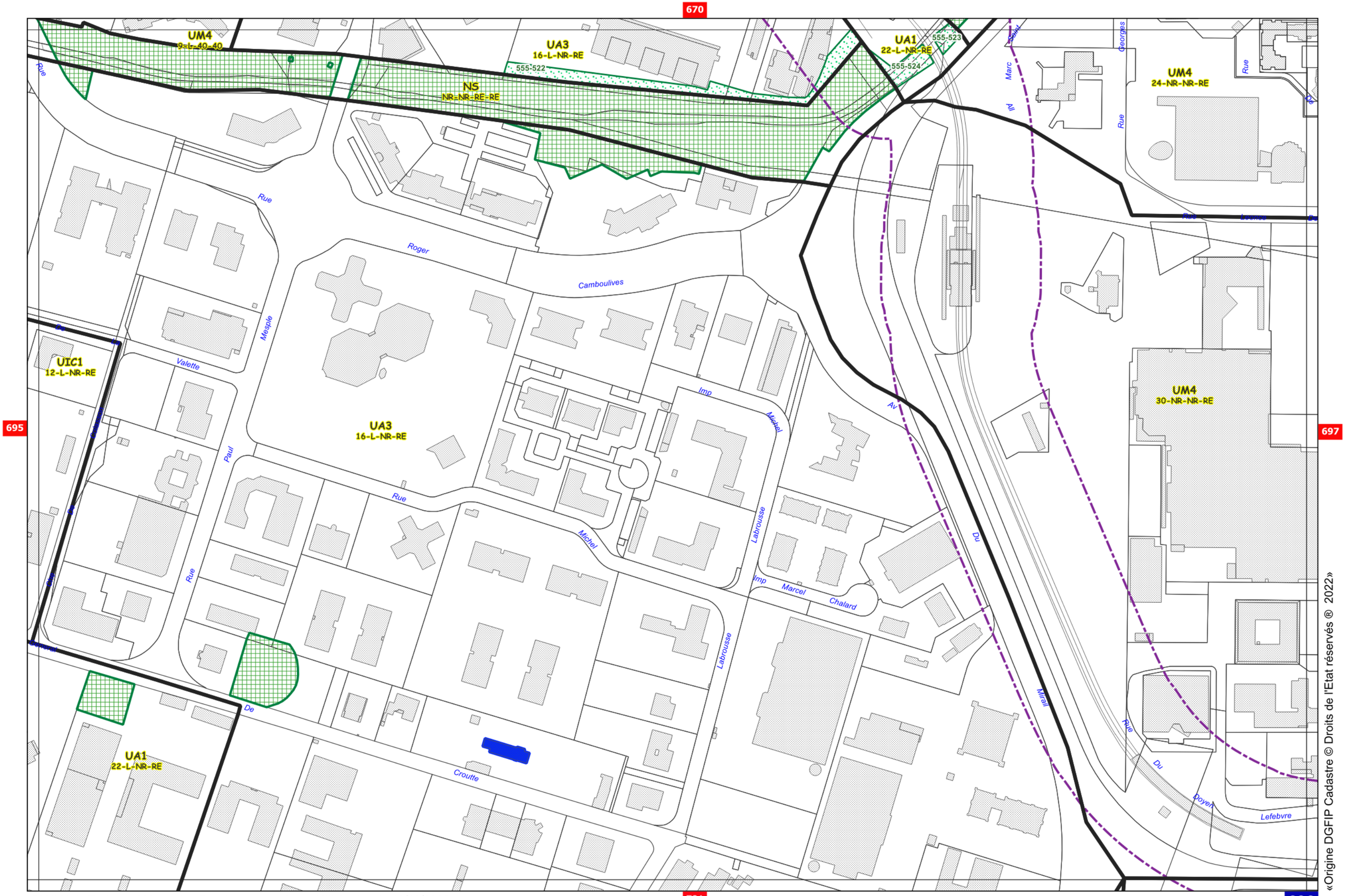

«Origine DGFIP Cadastre © Droits de l'Etat réservés ® 2022»

Echelle 1/2500 (1cm=25m)

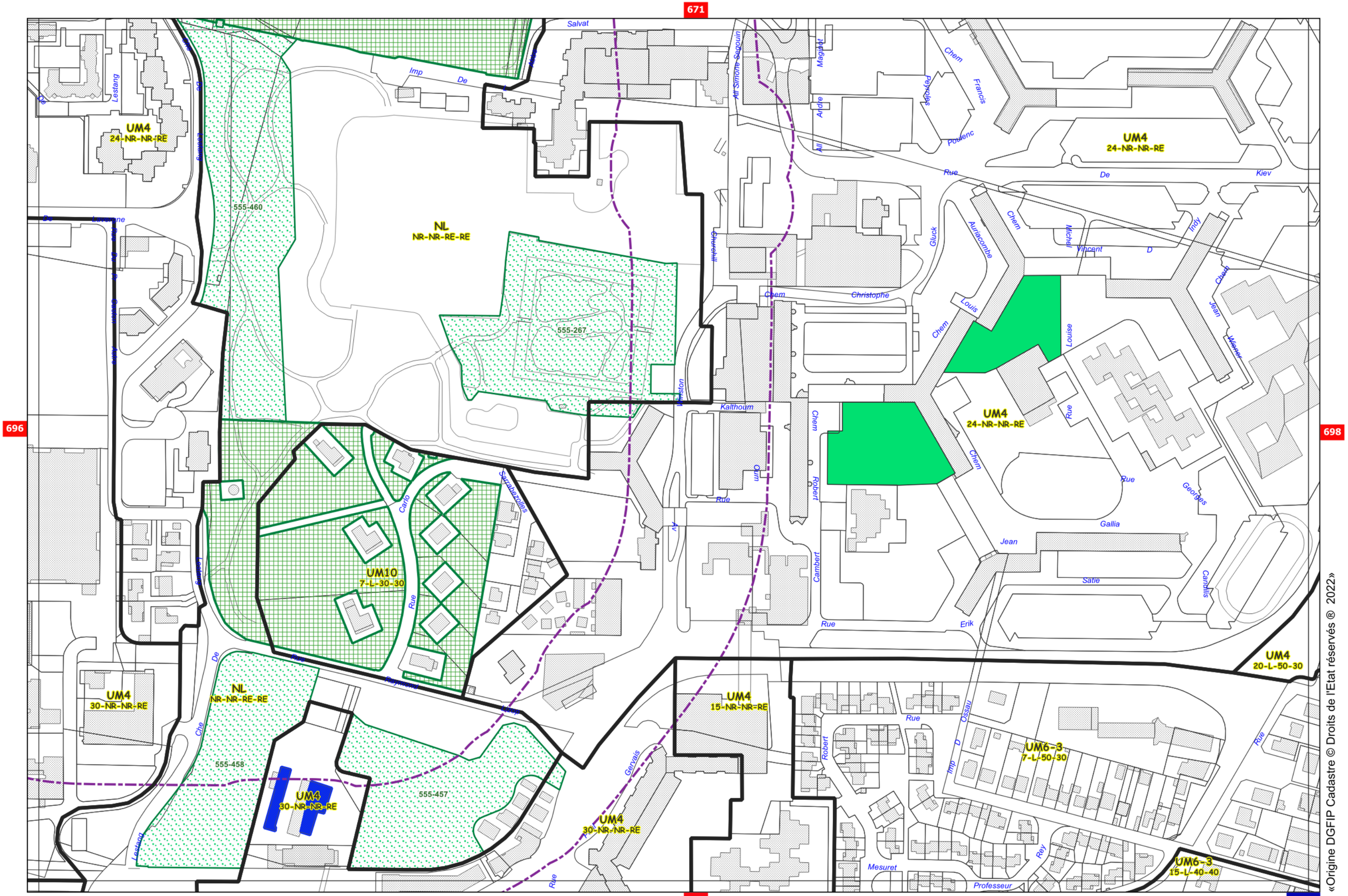

PLUi-H de Toulouse Métropole - Dossier approuvé par délibération du 18/12/2025

Echelle 1/2500 (1cm=25m)

«Origine DGFIP Cadastre © Droits de l'Etat réservés ® 2022»

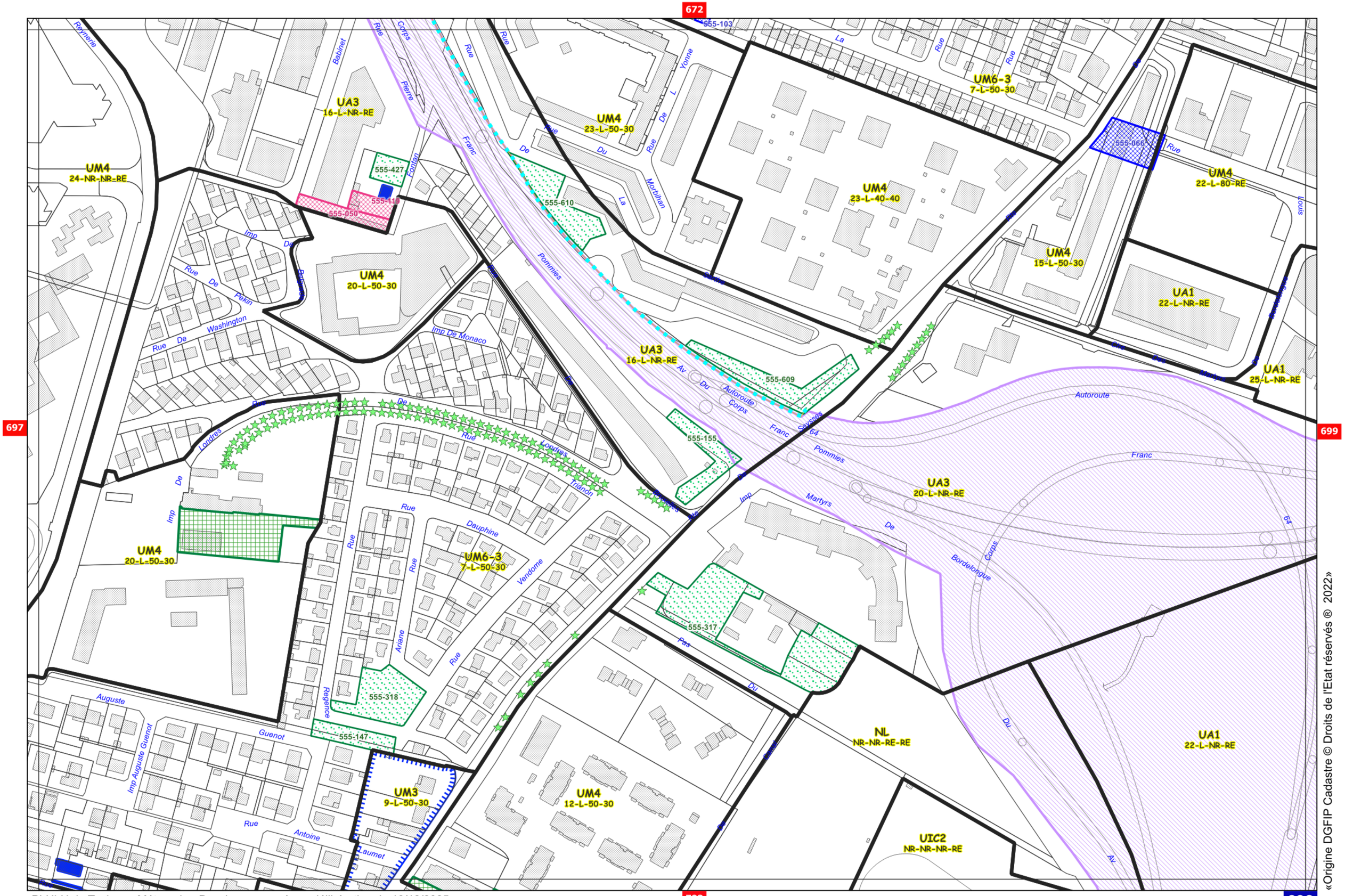

PLUi-H de Toulouse Métropole - Dossier approuvé par délibération du 18/12/2025

Echelle 1/2500 (1cm=25m)

«Origine DGFIP Cadastre © Droits de l'Etat réservés ® 2022»

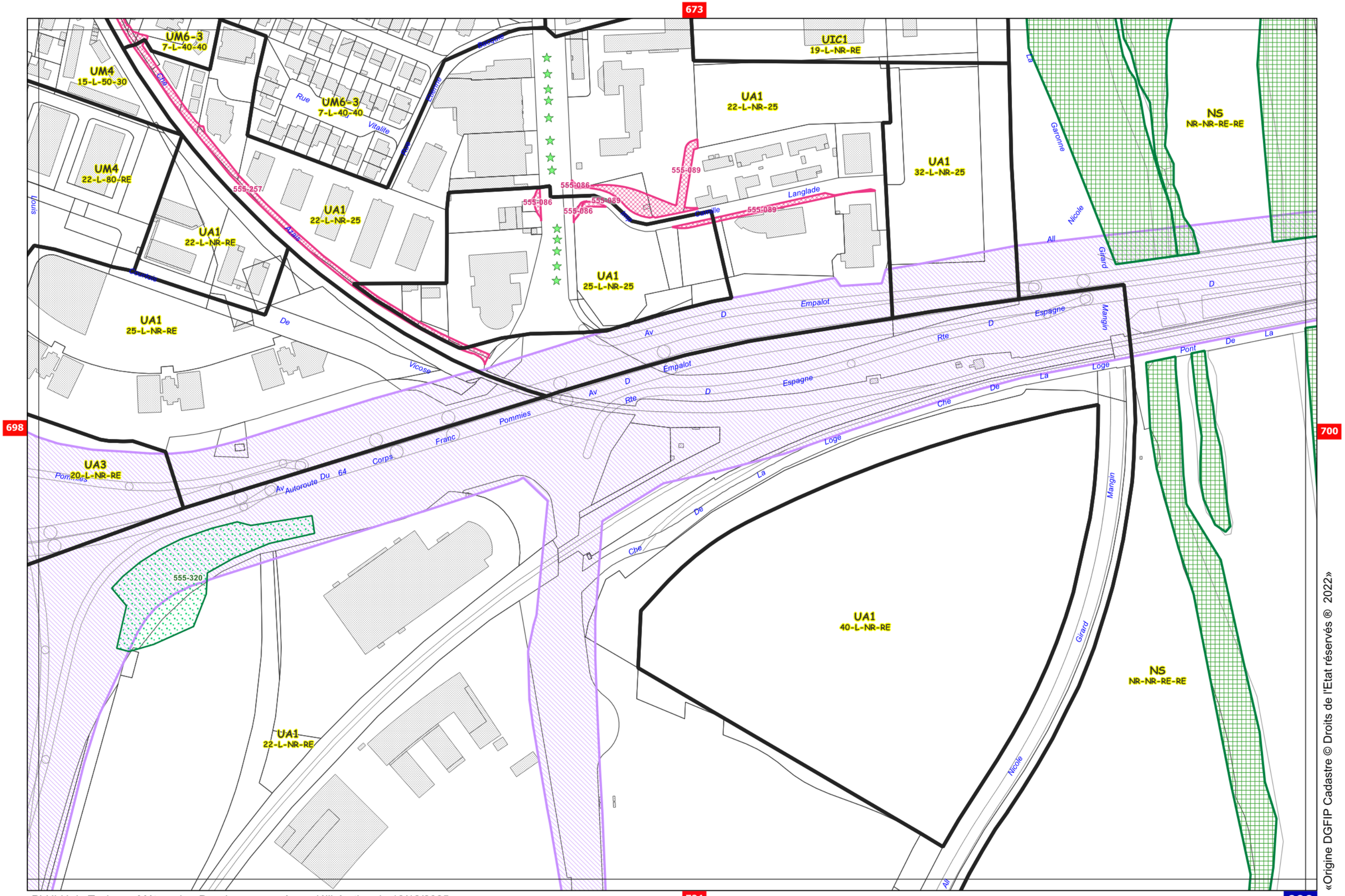

«Origine DGFIP Cadastre © Droits de l'Etat réservés ® 2022»

Echelle 1/2500 (1cm=25m)

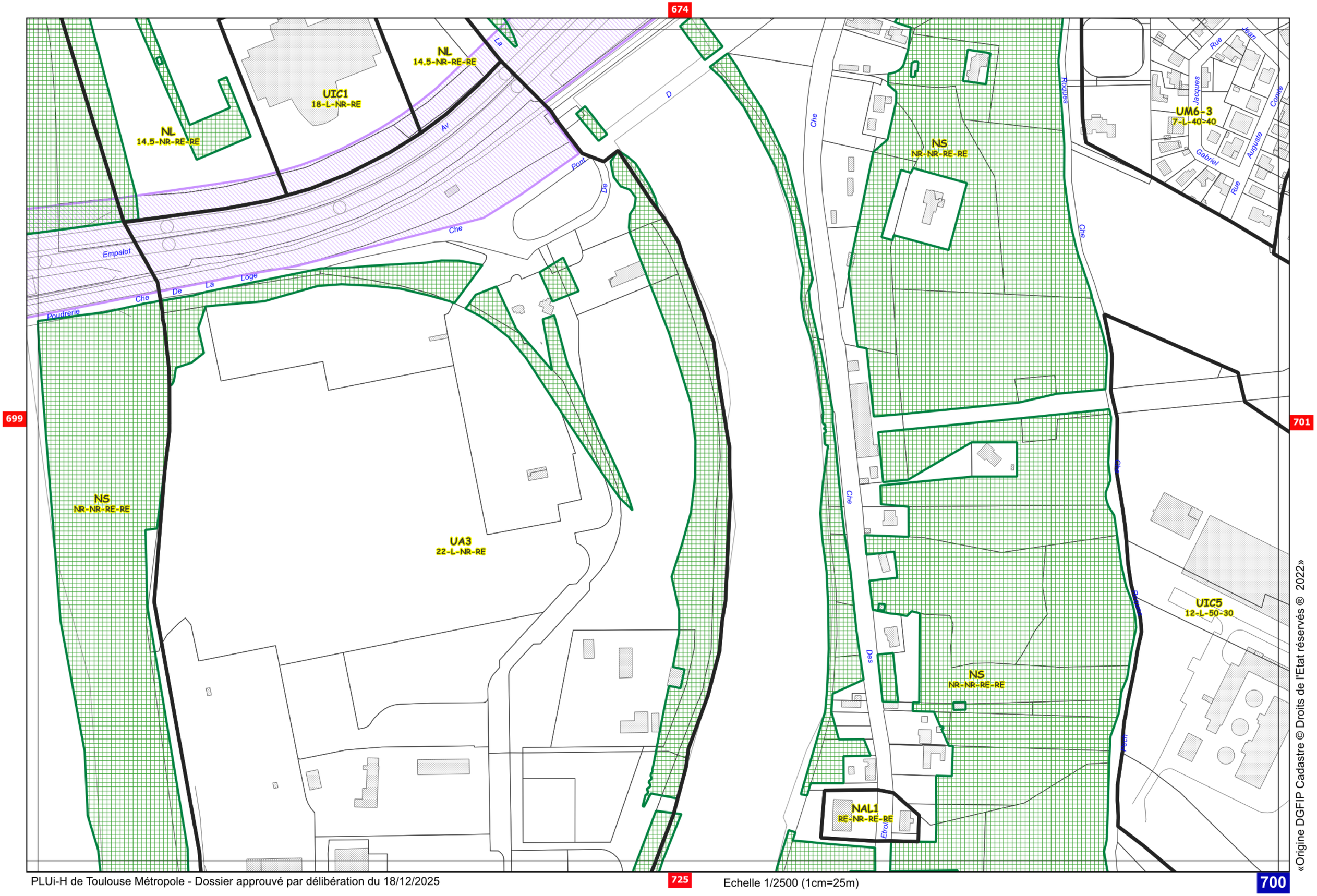

«Origine DGFIP Cadastre © Droits de l'Etat réservés ® 2022»

Echelle 1/2500 (1cm=25m)

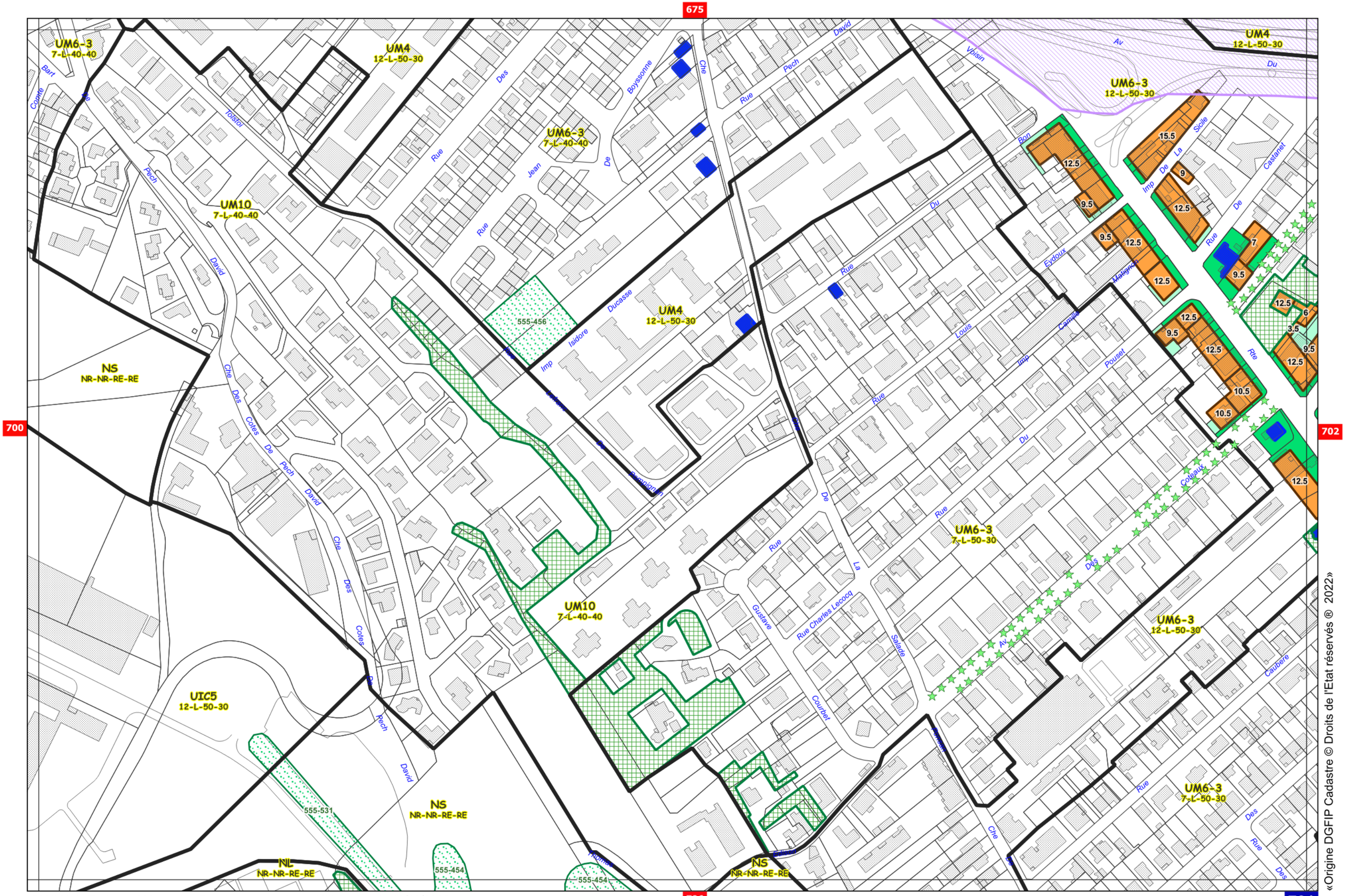

«Origine DGFIP Cadastre © Droits de l'Etat réservés ® 2022»

Echelle 1/2500 (1cm=25m)

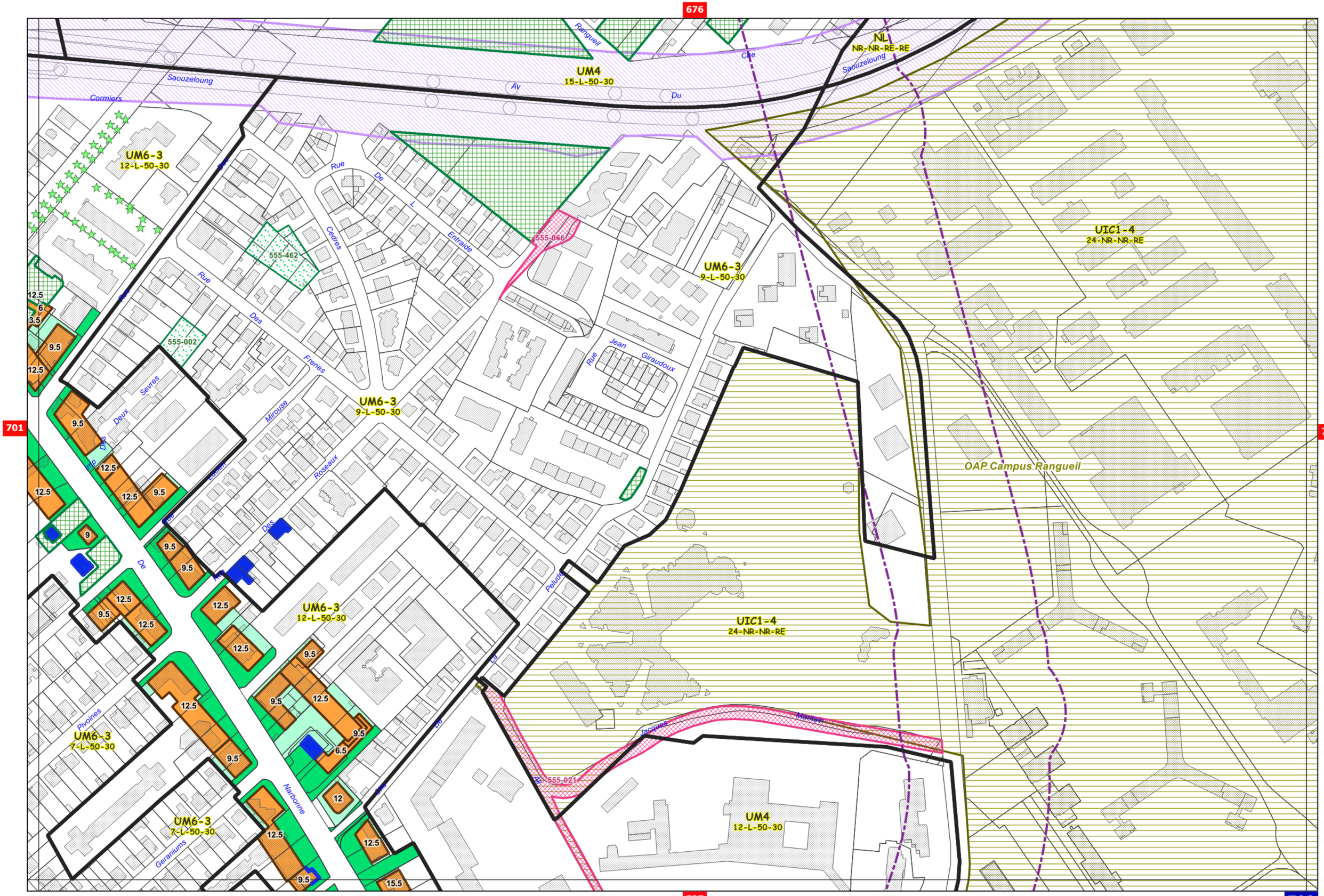

«Origine DGFIP Cadastre © Droits de l'Etat réservés ® 2022»

Echelle 1/2500 (1cm=25m)

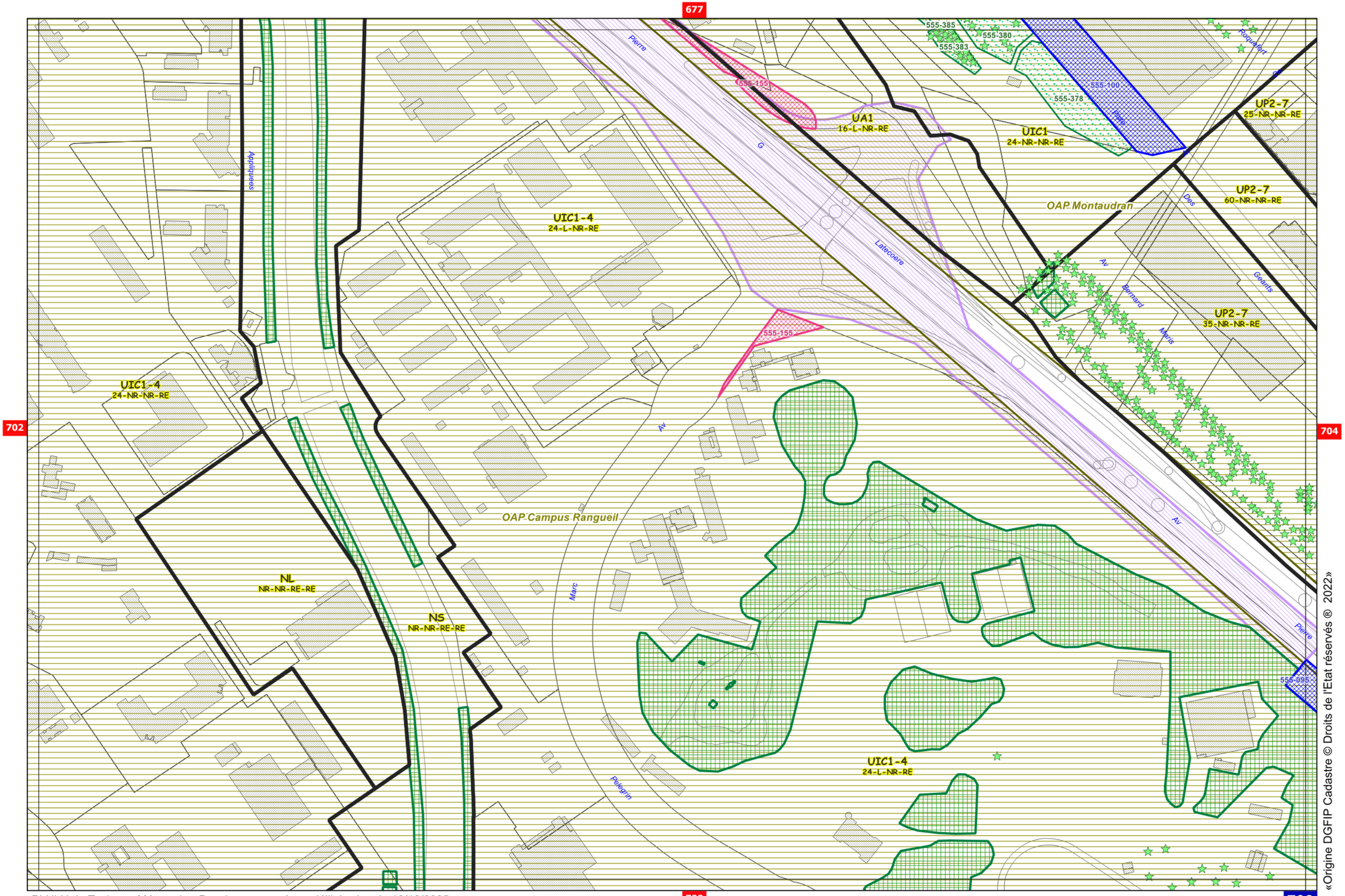

PLUi-H de Toulouse Métropole - Dossier approuvé par délibération du 18/12/2025

Echelle 1/2500 (1cm=25m)

«Origine DGFIP Cadastre © Droits de l'Etat réservés ® 2022»

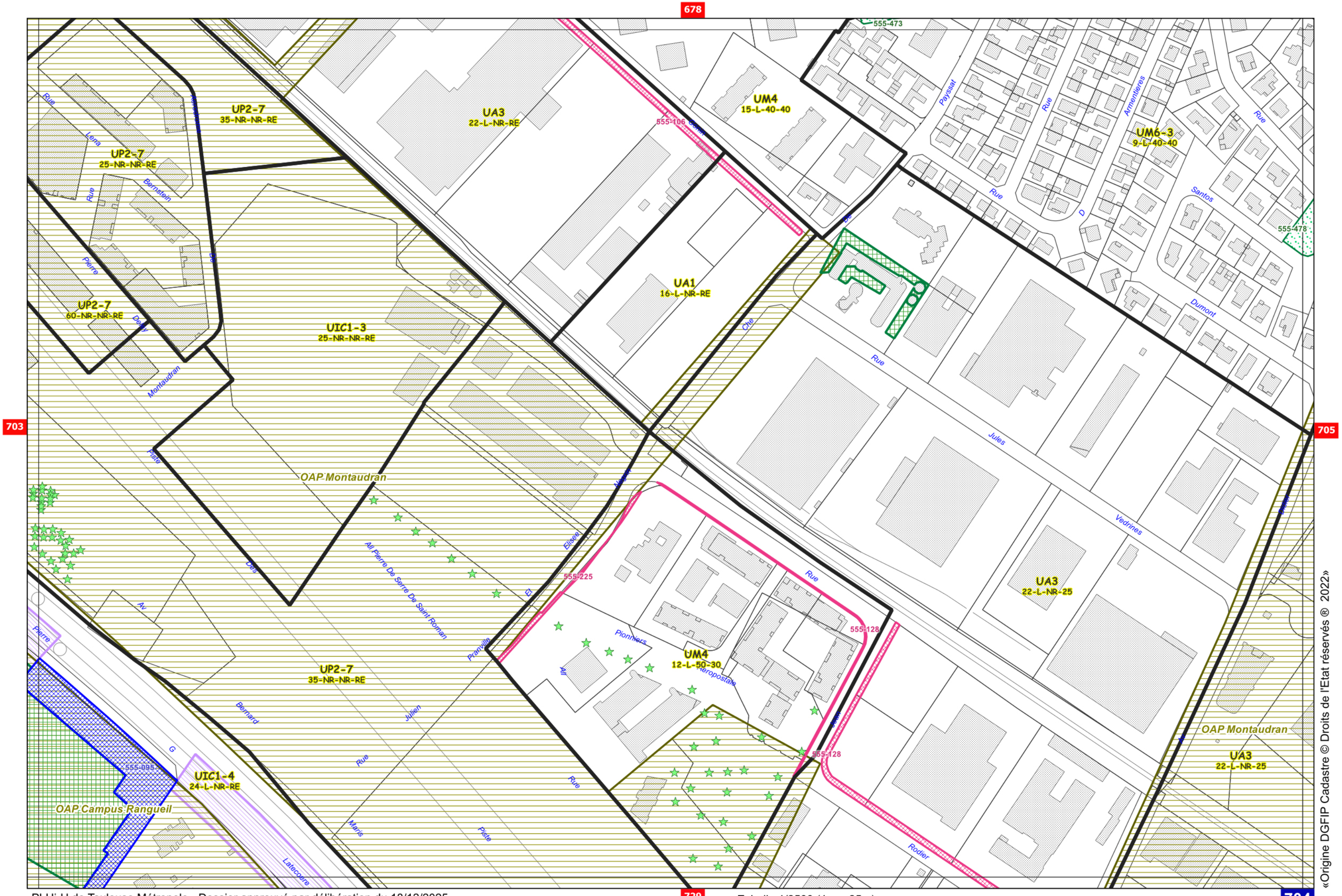

«Origine DGFIP Cadastre © Droits de l'Etat réservés ® 2022»

Echelle 1/2500 (1cm=25m)

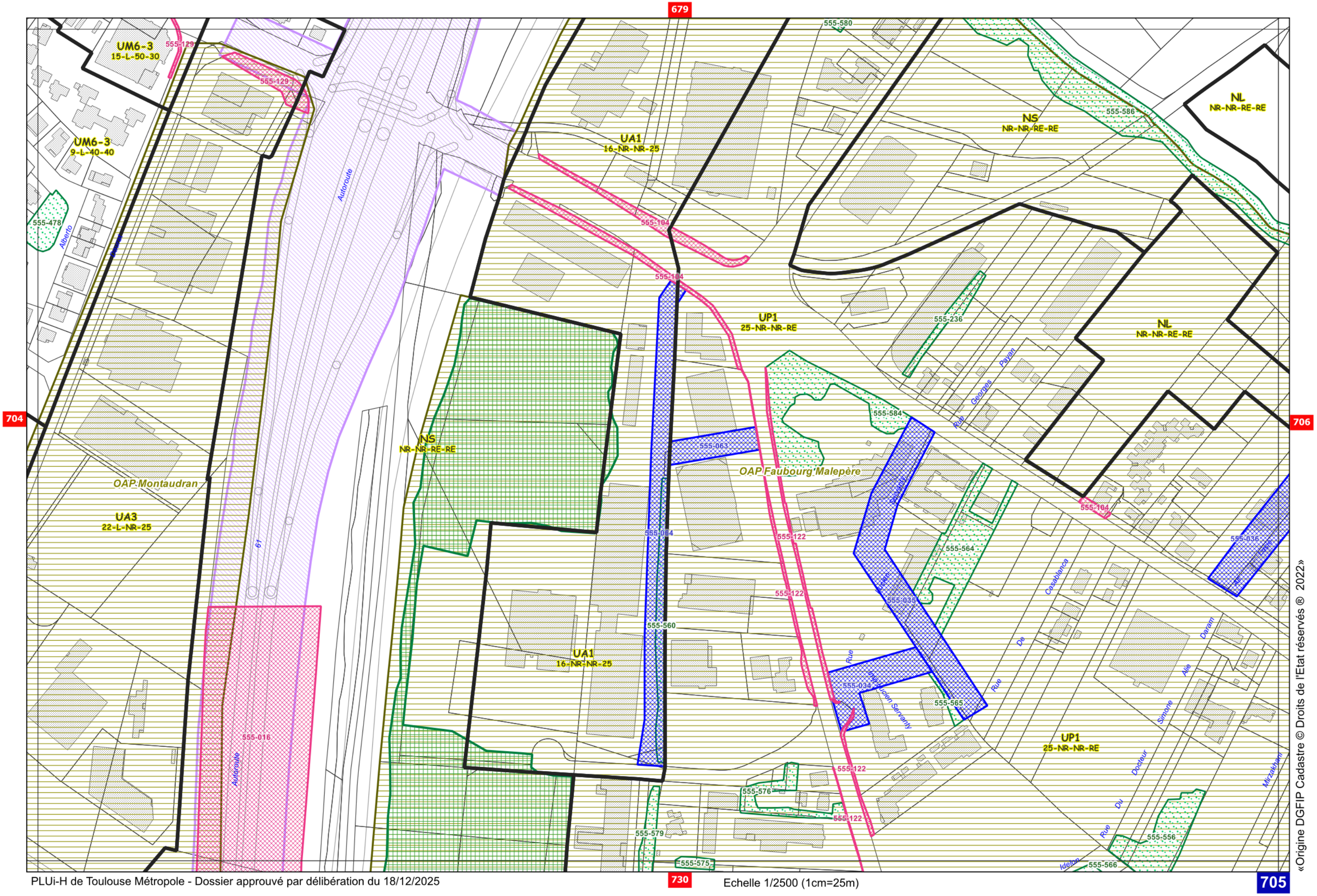

PLUi-H de Toulouse Métropole - Dossier approuvé par délibération du 18/12/2025

Echelle 1/2500 (1cm=25m)

«Origine DGFIP Cadastre © Droits de l'Etat réservés ® 2022»

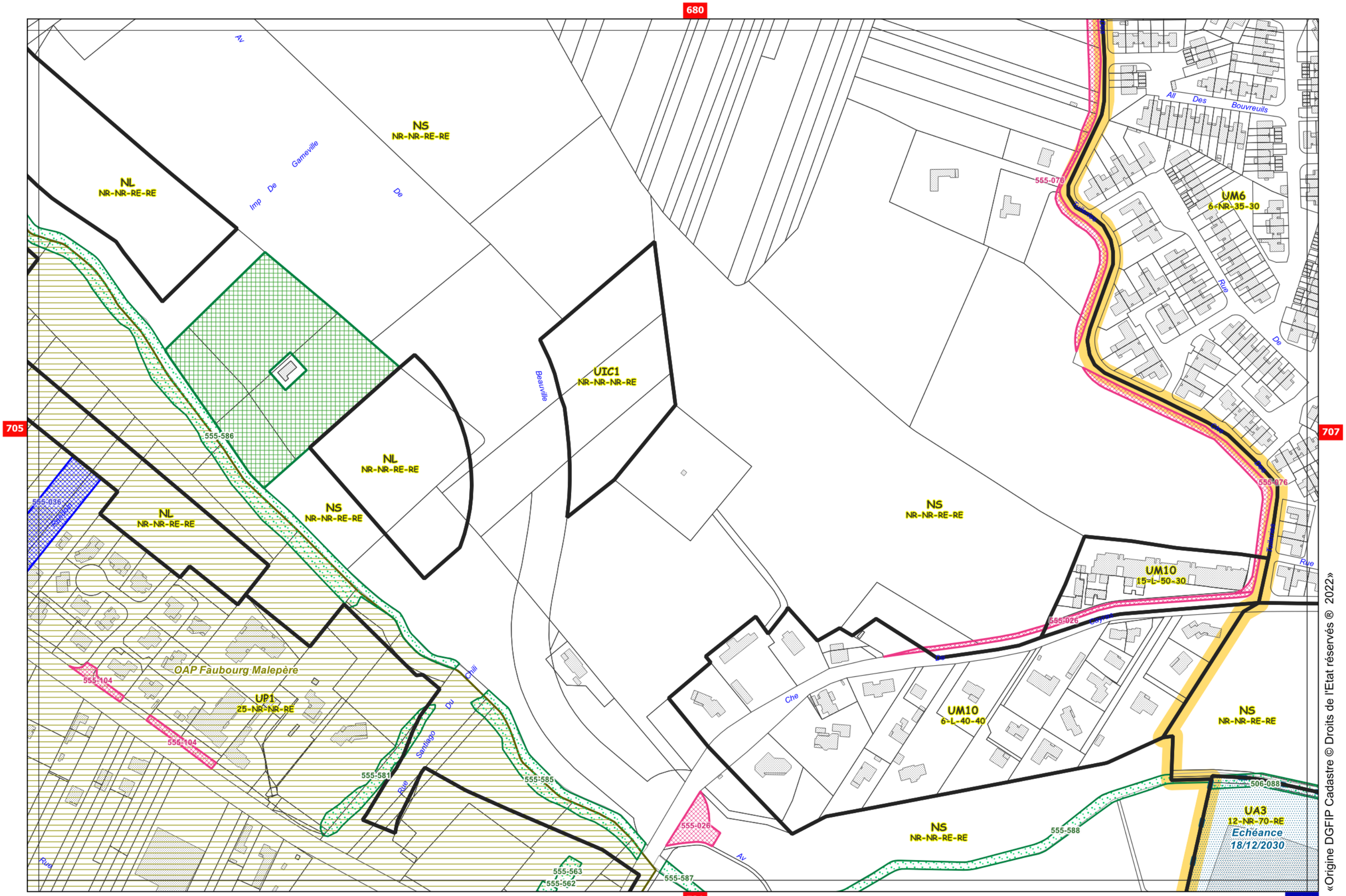

«Origine DGFIP Cadastre © Droits de l'Etat réservés ® 2022»

Echelle 1/2500 (1cm=25m)

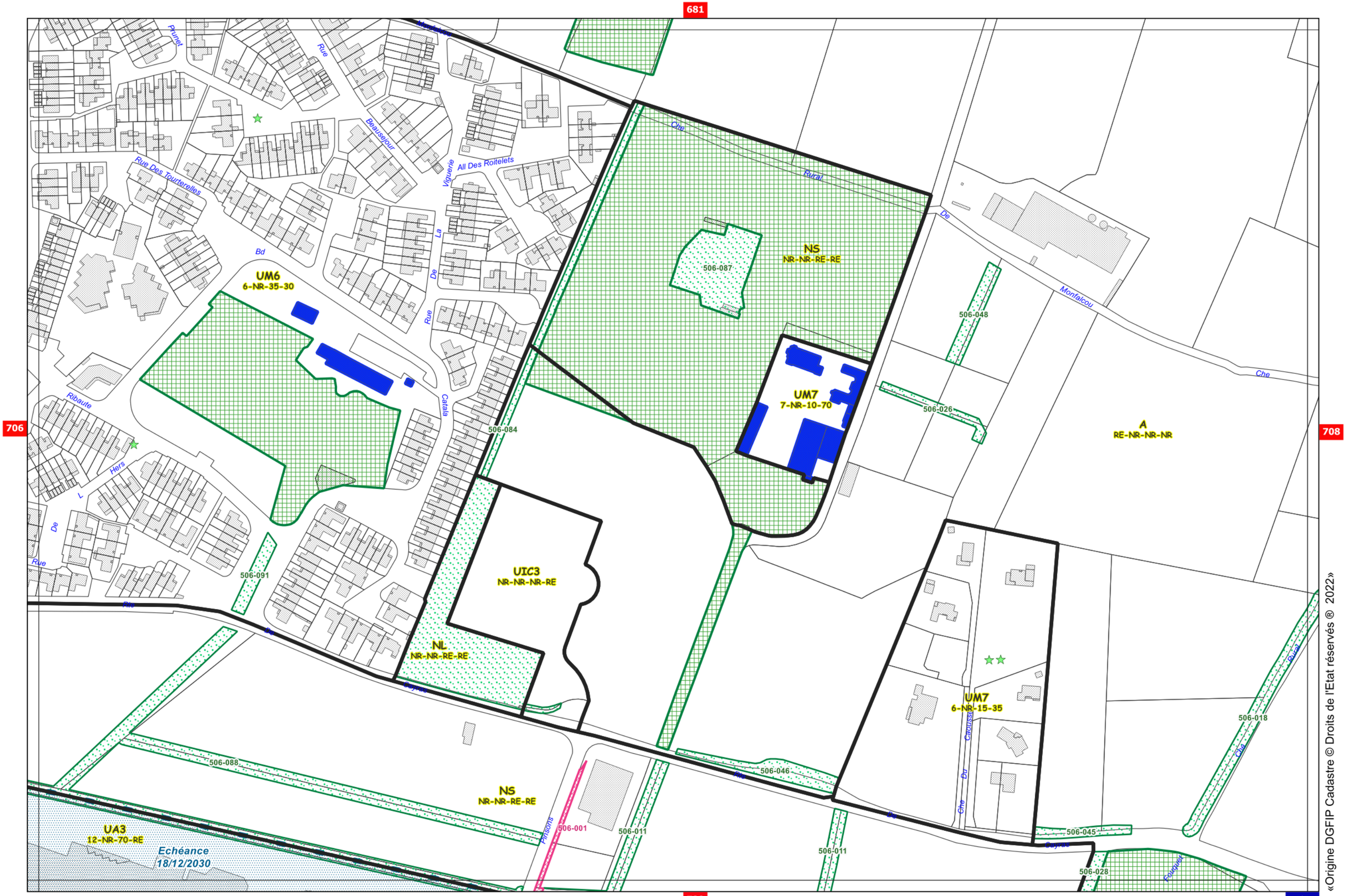

«Origine DGFIP Cadastre © Droits de l'Etat réservés ® 2022»

Echelle 1/2500 (1cm=25m)

682

707

709

506-051

506-053

506-031

506-029

Rural

Che

NS
NR-NR-RE-RE

A
RE-NR-NR-NR

506-076

Rural De Montalcou

De

Bassins

506-018

Des

Che

Des

Albiges

Rural

Che

506-013

AAL1
RE-NR-RE-RE

«Origine DGFIP Cadastre © Droits de l'Etat réservés ® 2022»

683

708

710

NS
NR-NR-RE-RE

A
RE-NR-NR-NR

AAL1
RE-NR-RE-RE

506-089

506-007

506-058

506-057

506-033

506-056

506-067

506-066

506-030

506-013

445-003

445-025

Quint

De

Rte

Che

Rural

734

709

PLUi-H de Toulouse Métropole - Dossier approuvé par délibération du 18/12/2025

Echelle 1/2500 (1cm=25m)

«Origine DGFIP Cadastre © Droits de l'Etat réservés @ 2022»

684

709

711

445-017

445-016

Rle

De

445-001

La

Saune

A
RE-NR-NR-NR

445-025

445-003

506-055

De
506-056

506-089

445-004

AAL2
RE-NR-RE-RE

A
RE-NR-NR-NR

506-054

Montapou

735

710

«Origine DGFIP Cadastre © Droits de l'Etat réservés ® 2022»

Echelle 1/2500 (1cm=25m)

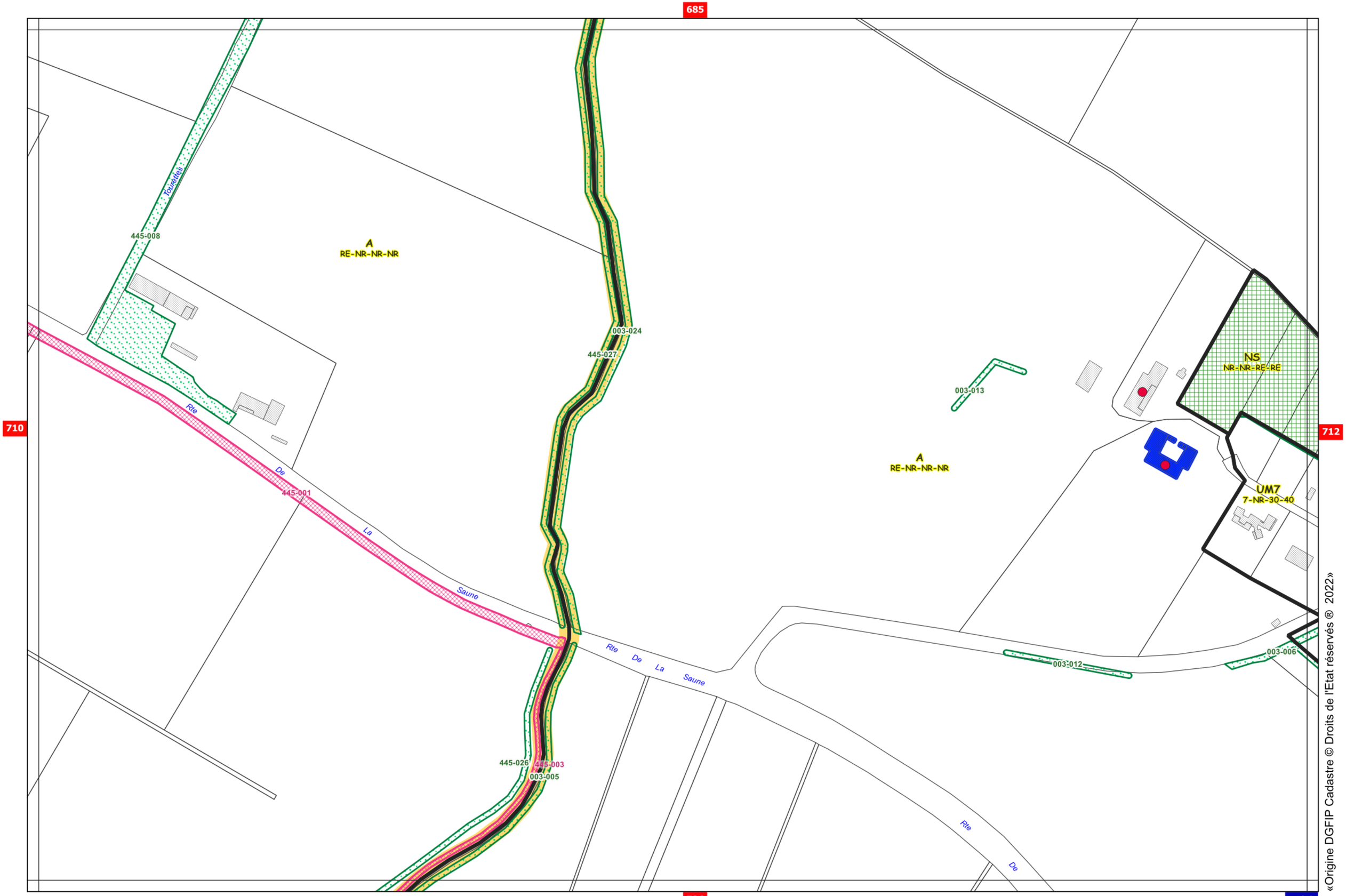

«Origine DGFIP Cadastre © Droits de l'Etat réservés ® 2022»

Echelle 1/2500 (1cm=25m)

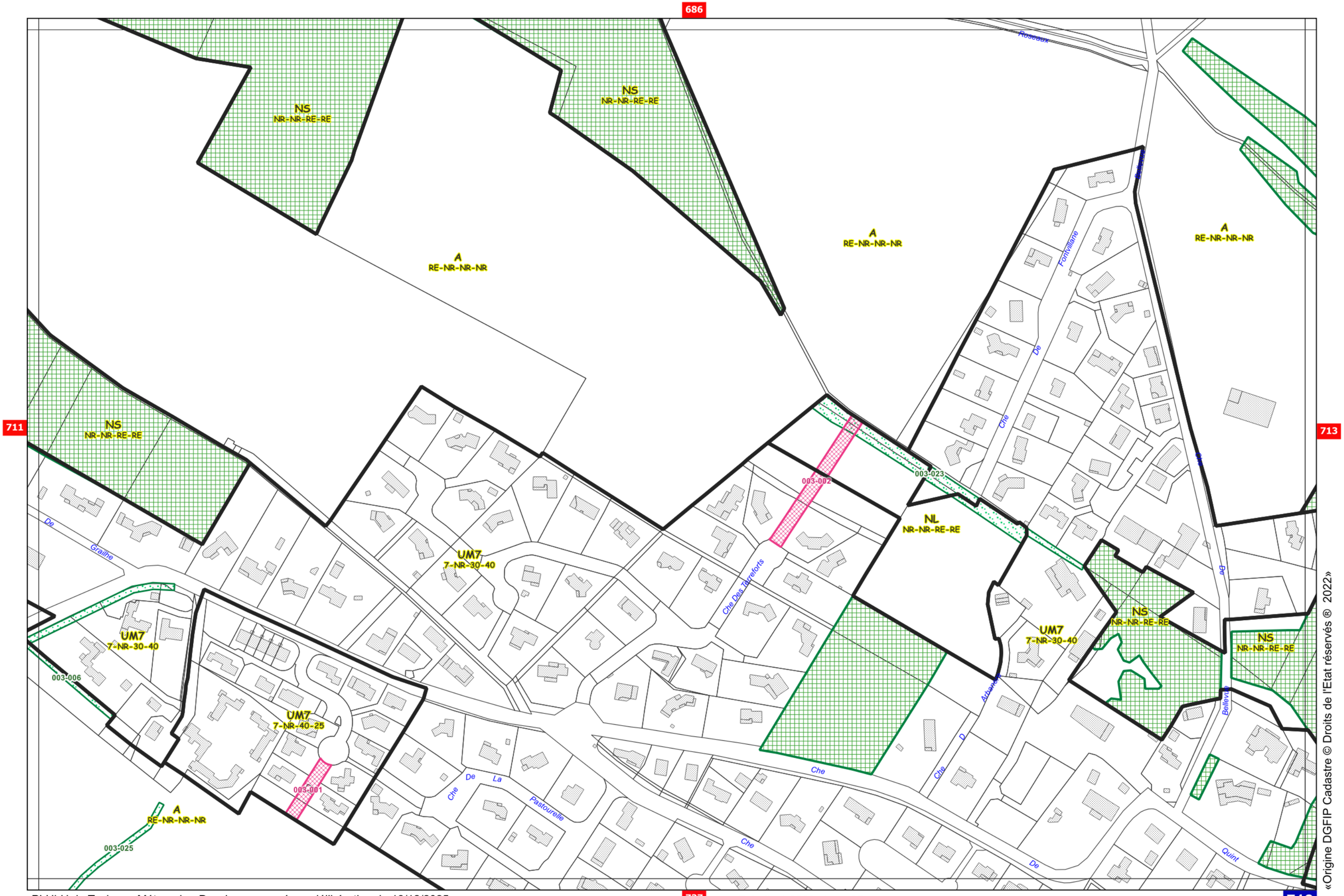

«Origine DGFIP Cadastre © Droits de l'Etat réservés ® 2022»

PLUi-H de Toulouse Métropole - Dossier approuvé par délibération du 18/12/2025

Echelle 1/2500 (1cm=25m)

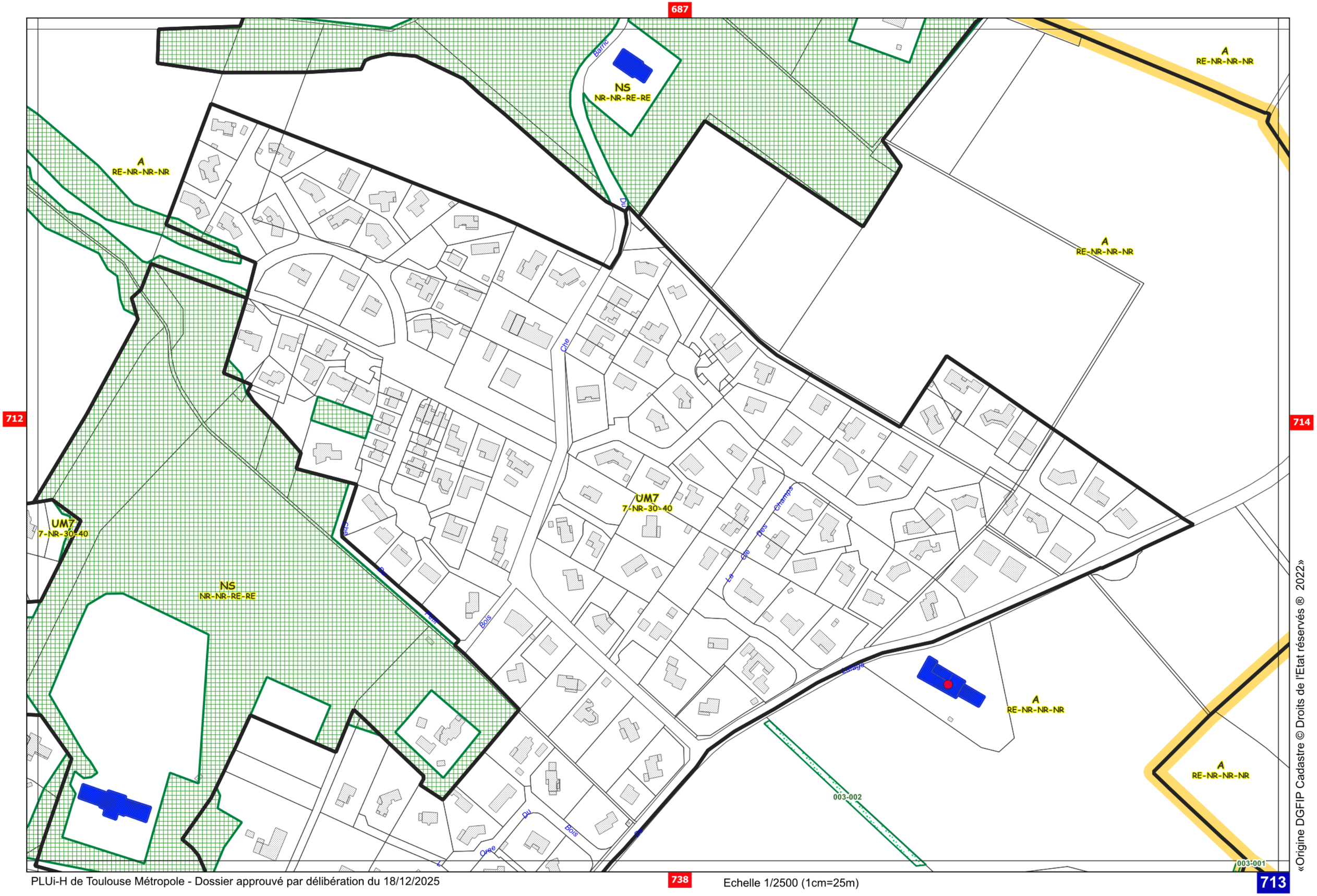

«Origine DGFIP Cadastre © Droits de l'Etat réservés ® 2022»

Echelle 1/2500 (1cm=25m)

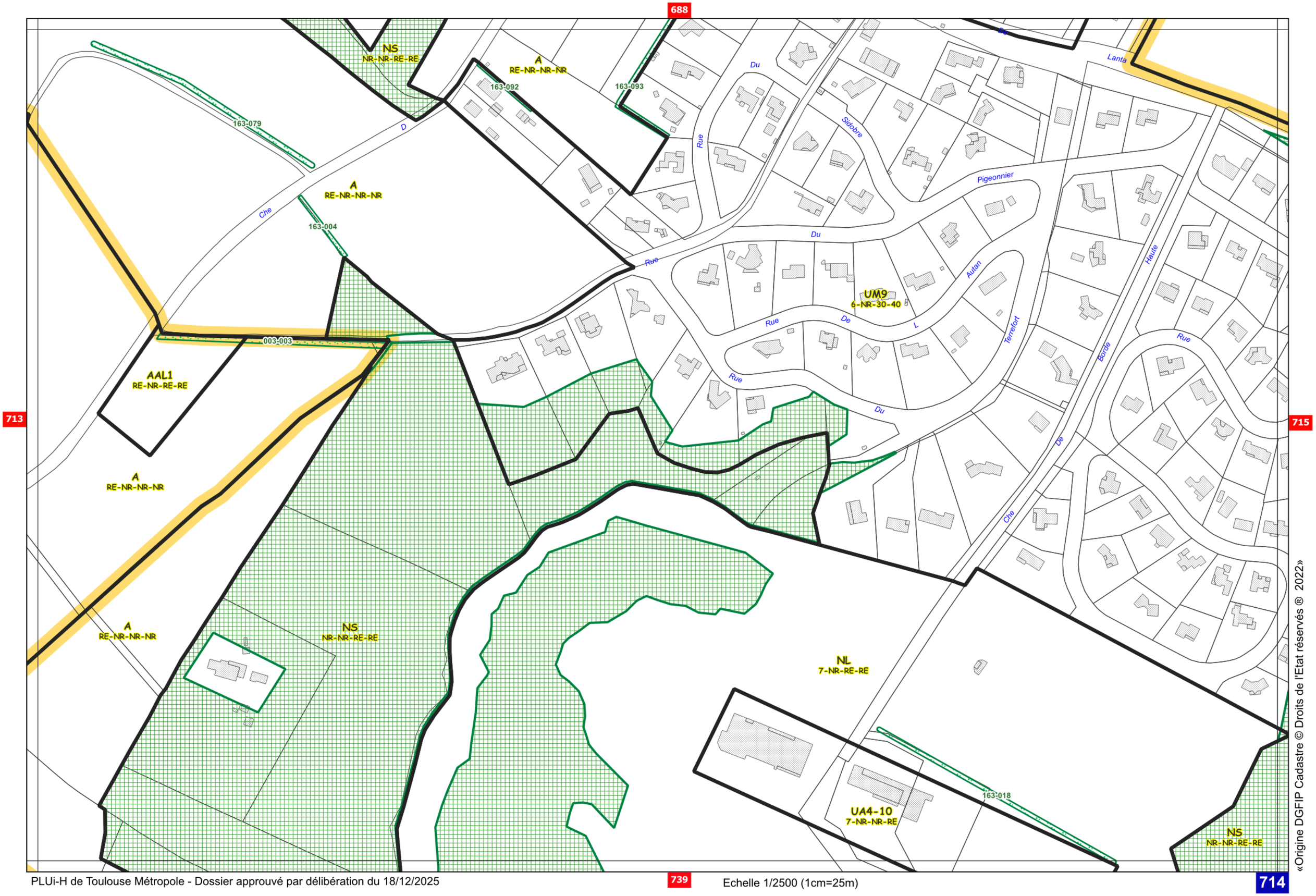

«Origine DGFIP Cadastre © Droits de l'Etat réservés ® 2022»

Echelle 1/2500 (1cm=25m)

689

714

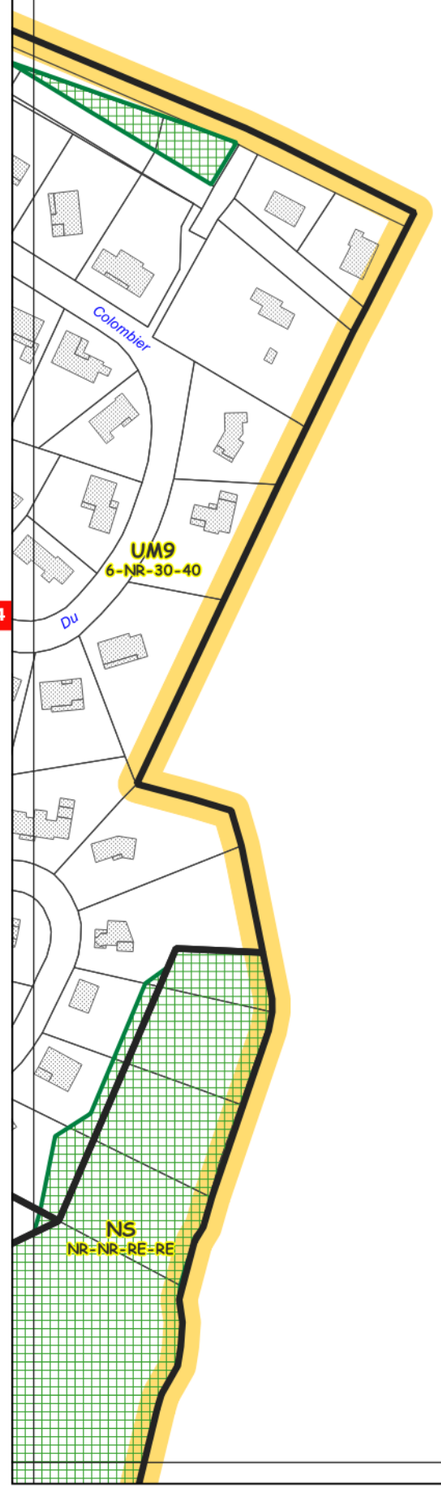

«Origine DGFIP Cadastre © Droits de l'Etat réservés ® 2022»

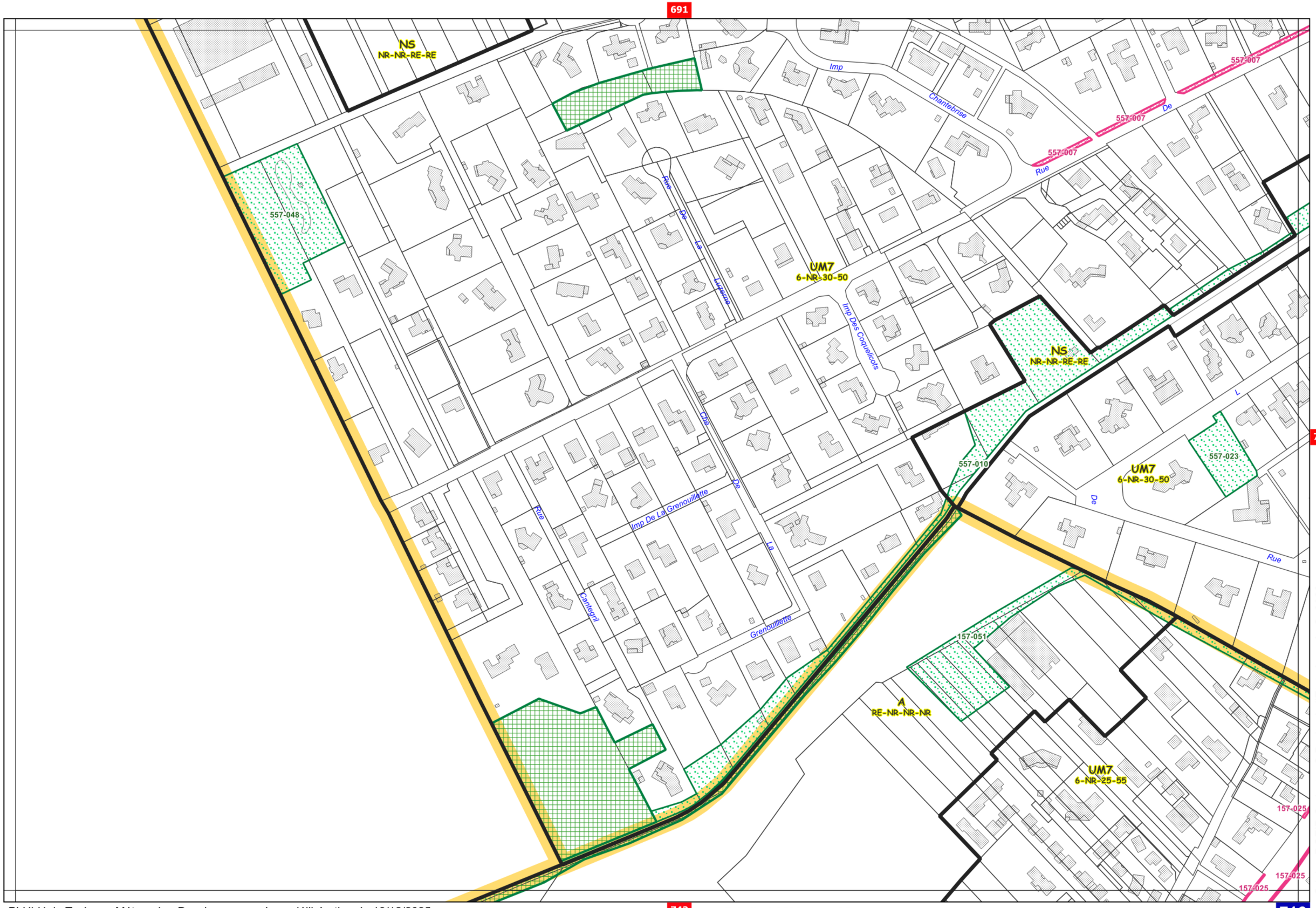

«Origine DGFIP Cadastre © Droits de l'Etat réservés ® 2022»

Echelle 1/2500 (1cm=25m)

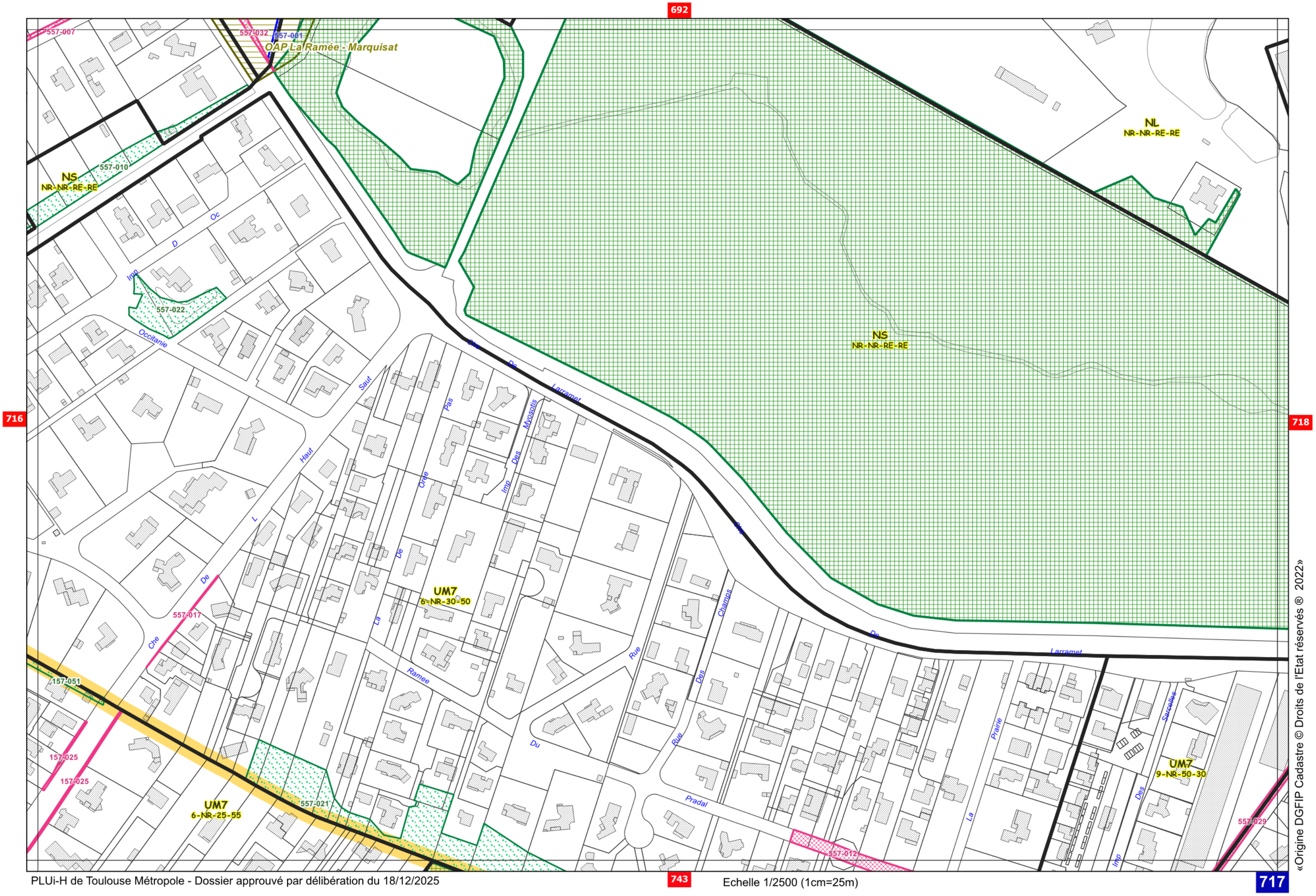

PLUi-H de Toulouse Métropole - Dossier approuvé par délibération du 18/12/2025

Echelle 1/2500 (1cm=25m)

«Origine DGFIP Cadastre © Droits de l'Etat réservés ® 2022»

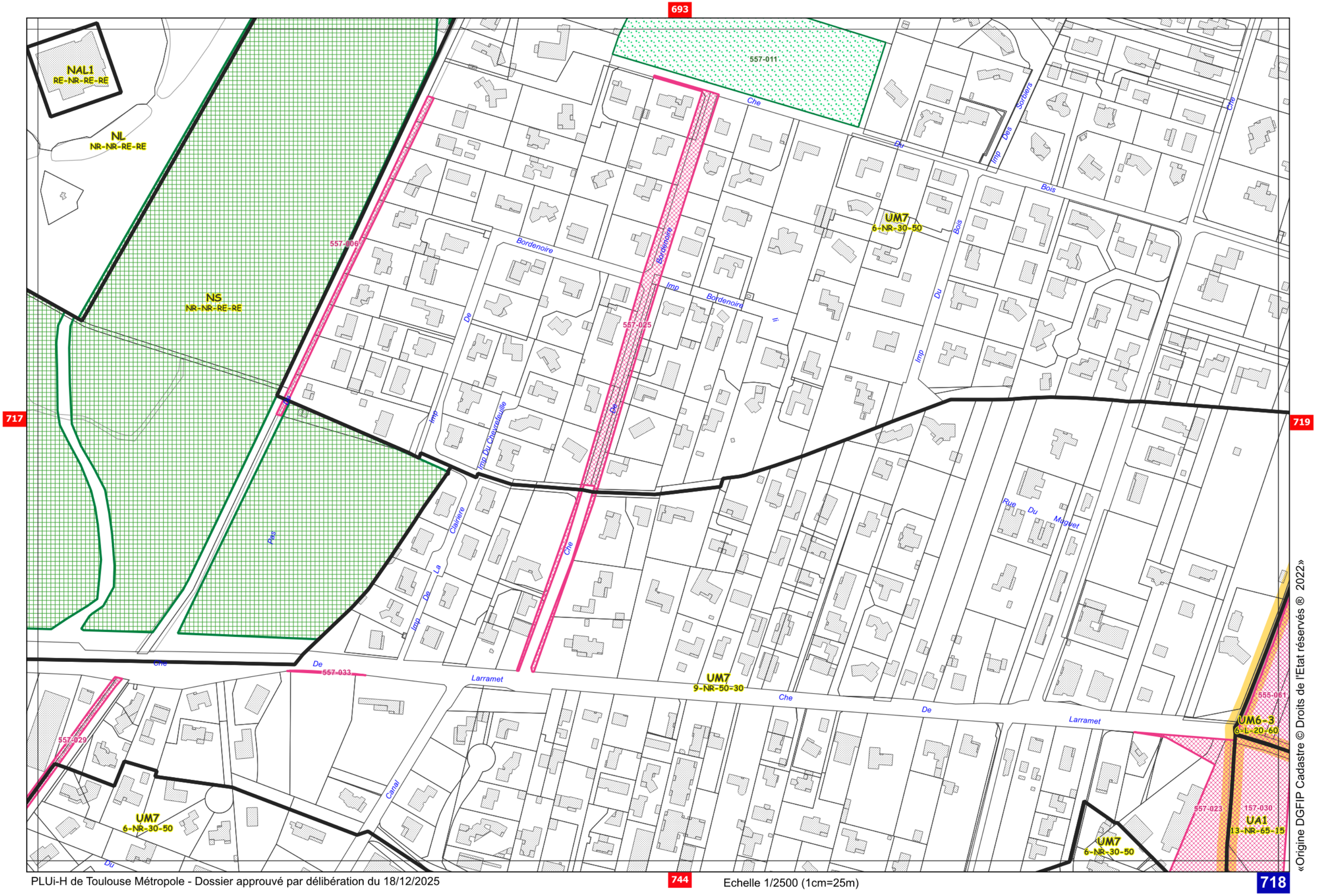

«Origine DGFIP Cadastre © Droits de l'Etat réservés ® 2022»

Echelle 1/2500 (1cm=25m)

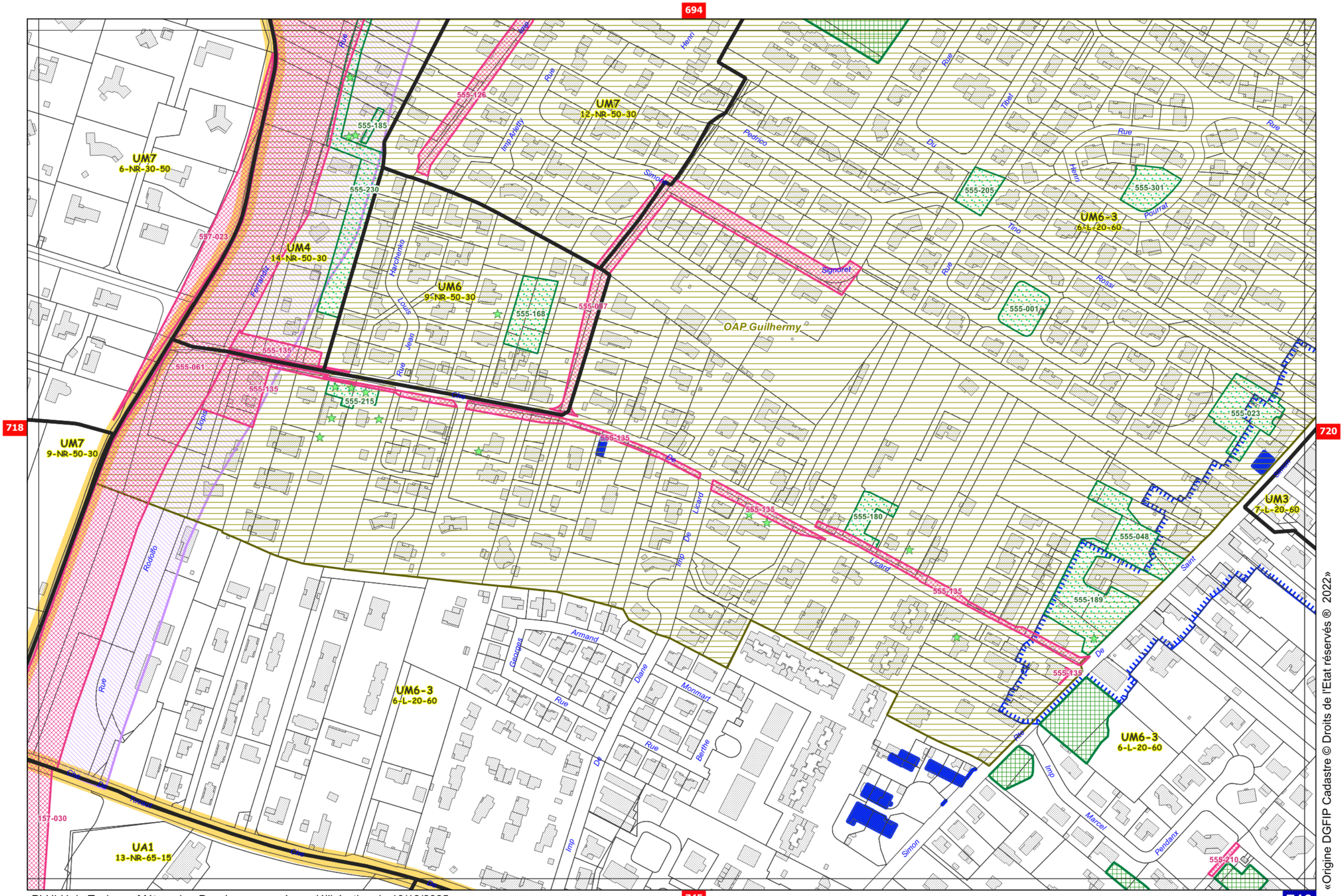

Echelle 1/2500 (1cm=25m)

«Origine DGFIP Cadastre © Droits de l'Etat réservés ® 2022»

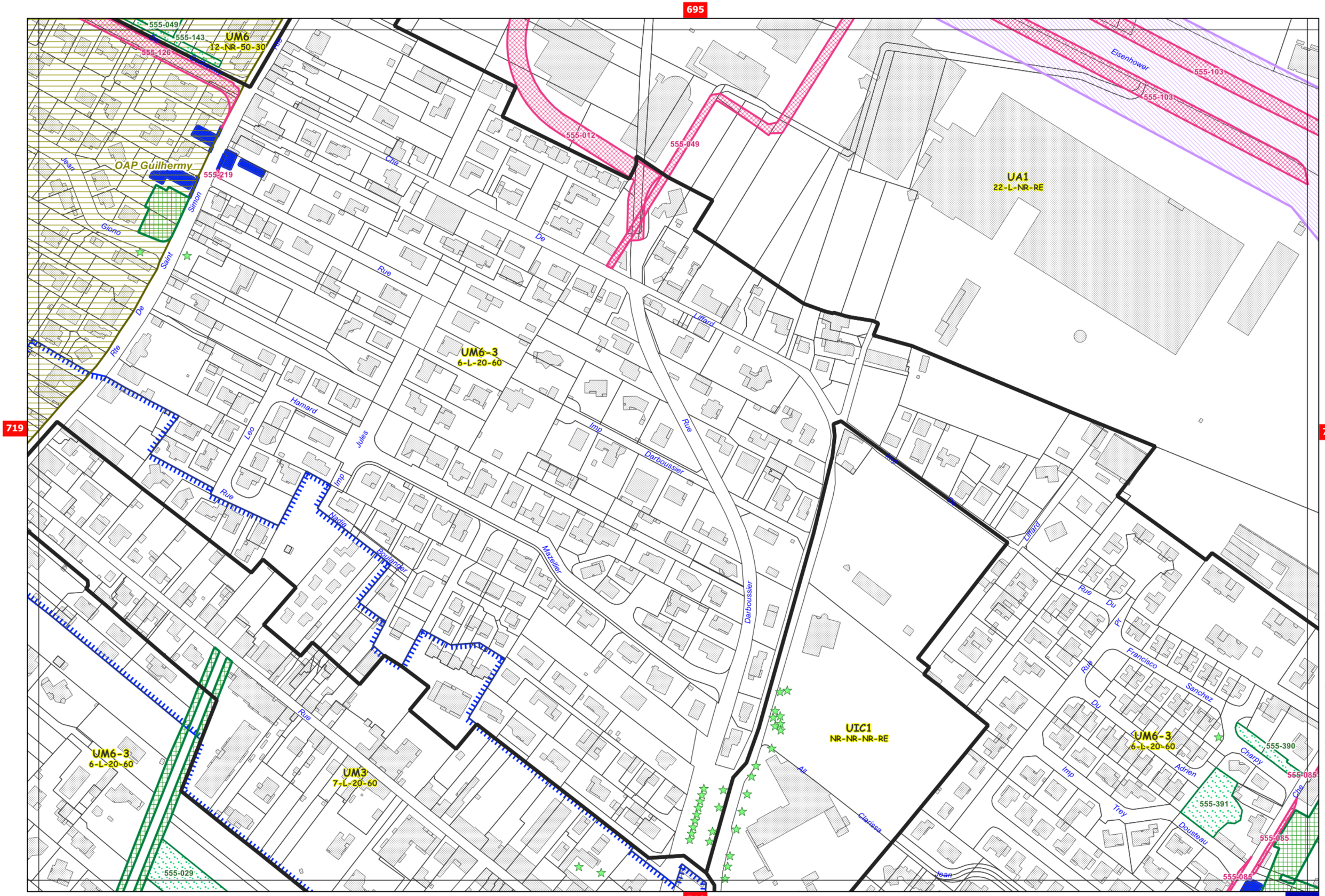

PLUi-H de Toulouse Métropole - Dossier approuvé par délibération du 18/12/2025

Echelle 1/2500 (1cm=25m)

«Origine DGFIP Cadastre © Droits de l'Etat réservés ® 2022»

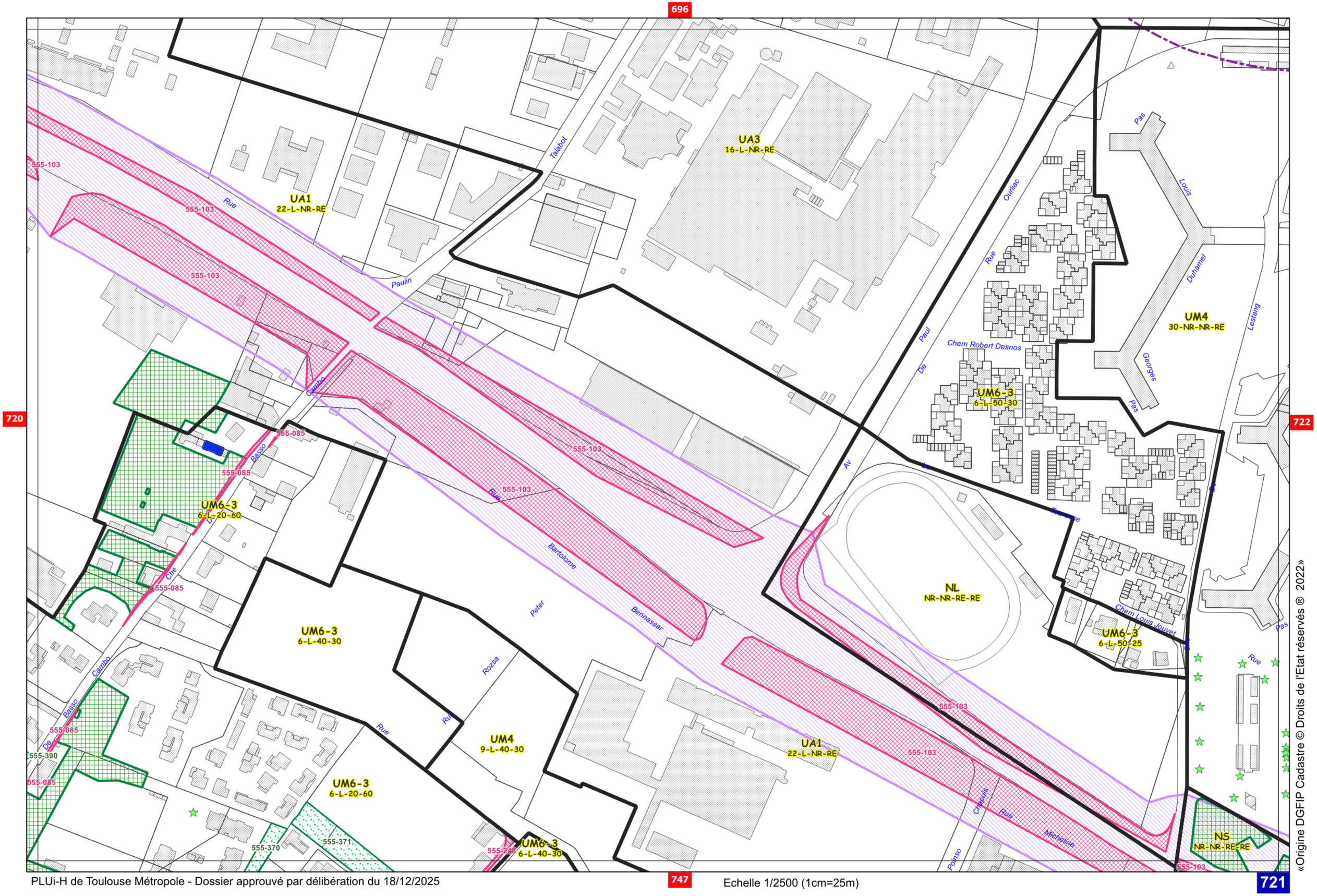

«Origine DGFIP Cadastre © Droits de l'Etat réservés ® 2022»

Echelle 1/2500 (1cm=25m)

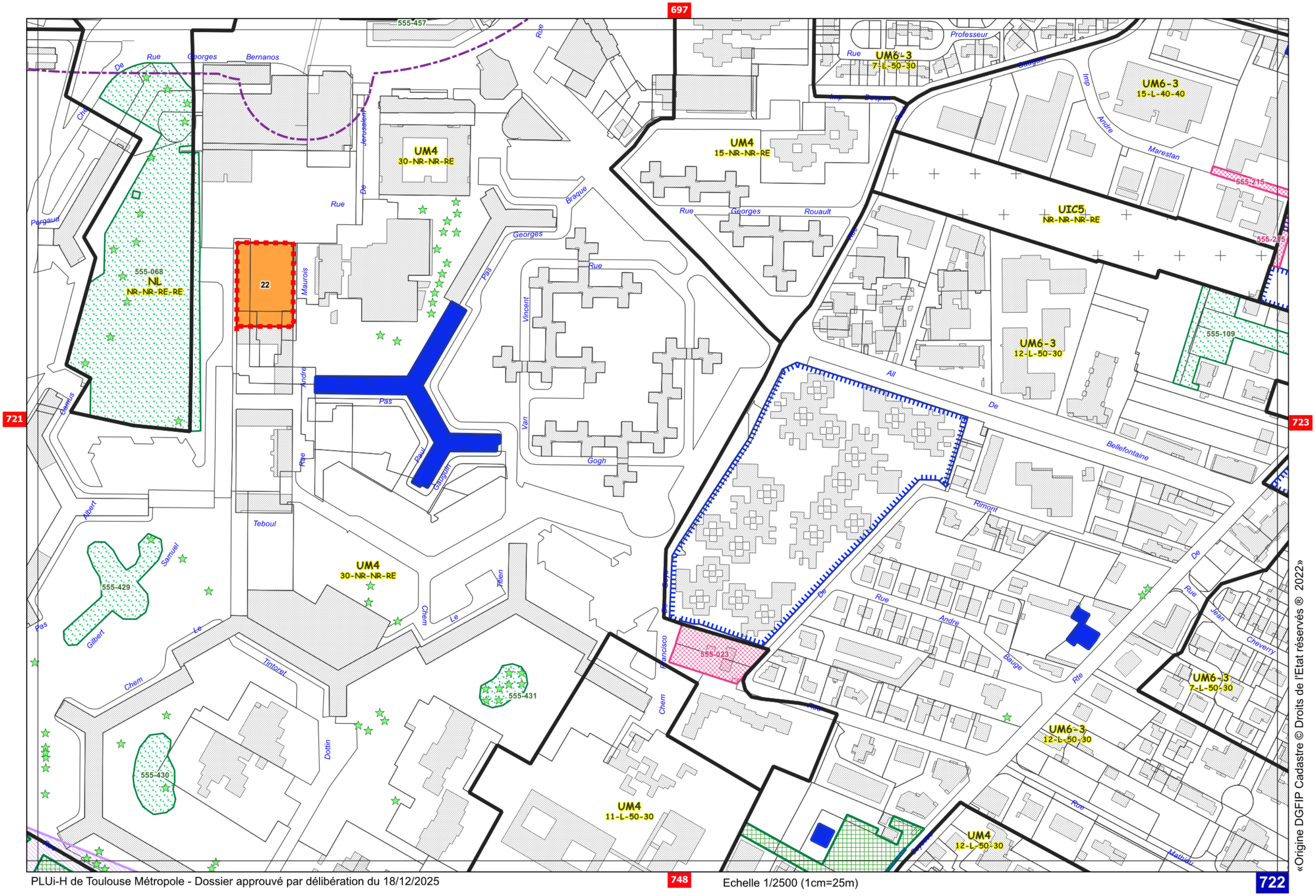

PLUi-H de Toulouse Métropole - Dossier approuvé par délibération du 18/12/2025

Echelle 1/2500 (1cm=25m)

«Origine DGFIP Cadastre © Droits de l'Etat réservés ® 2022»

698

722

724

749

UM6-3
7-L-50-30

UM6-3
15-L-40-40

UM4
12-L-50-30

NL
NR-NR-RE-RE

UIC2
NR-NR-NR-RE

UA1
22-L-NR-RE

UM3
9-L-50-30

UM6-3
7-L-50-30

UM6-3
12-L-50-30

NL
NR-NR-RE-RE

NS
NR-NR-RE-RE

UM6-3
7-L-50-30

UM4
12-L-50-30

UM4
12-L-50-30

UM6-3
12-L-50-30

UIC1
24-L-NR-RE

UA3
22-L-NR-RE

555-553
555-215
555-109
555-005
555-164
555-069
555-069
555-187

Lalanne
Rue
Seysses
De
Rte
Gironis
Rue
De
Prom
Imp
Michel
Des
Deppys
Glieres
Rue
Maryse
Bastie
Rue
Seysses
De
Jean
Amandier
Bardy
Rue
Barrières
Rue
Roland
Dorgeles
Cel
Calbairac
Medecin
Jean
De
Bernuy
Imp
Rue
Pas
Pas Du Losange
Bailly
Despiau
Mireille
Sorgue
Rue
Daniel
Decour
Cesbron
All Emmanuel Laurent
Autoroute
64
Autoroute
64
De

PLUi-H de Toulouse Métropole - Dossier approuvé par délibération du 18/12/2025

Echelle 1/2500 (1cm=25m)

723

«Origine DGFIP Cadastre © Droits de l'Etat réservés ® 2022»

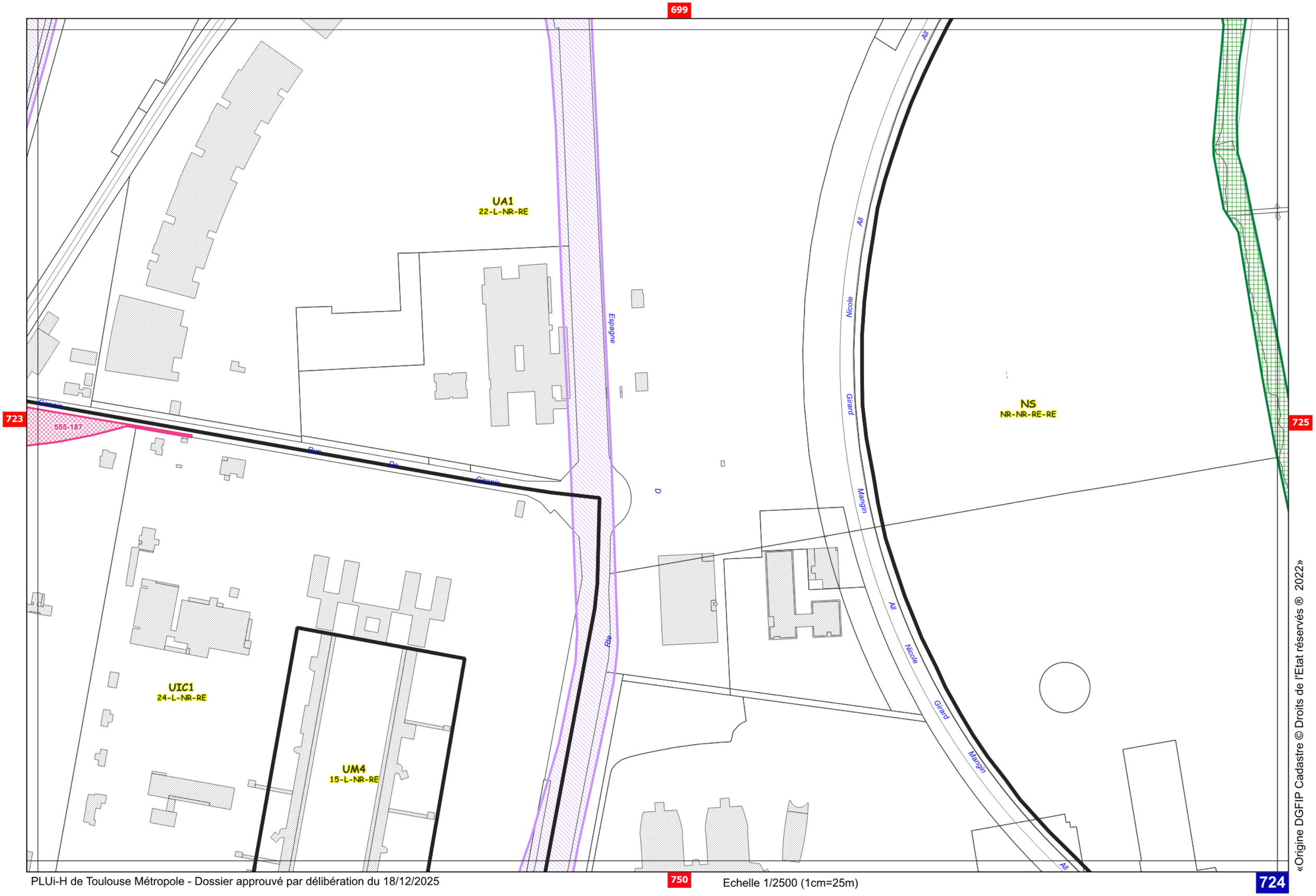

«Origine DGFIP Cadastre © Droits de l'Etat réservés ® 2022»

Echelle 1/2500 (1cm=25m)

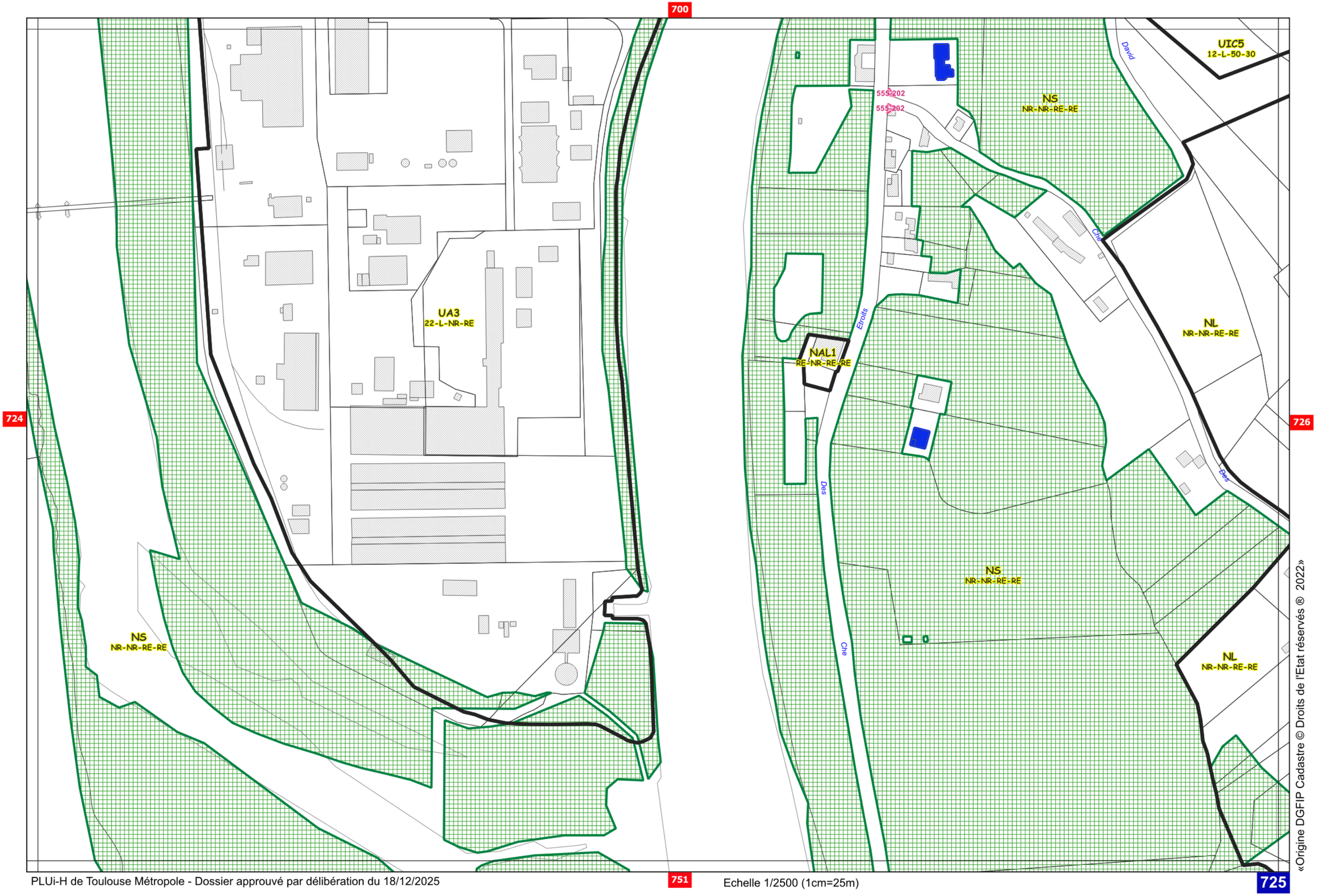

«Origine DGFIP Cadastre © Droits de l'Etat réservés ® 2022»

Echelle 1/2500 (1cm=25m)

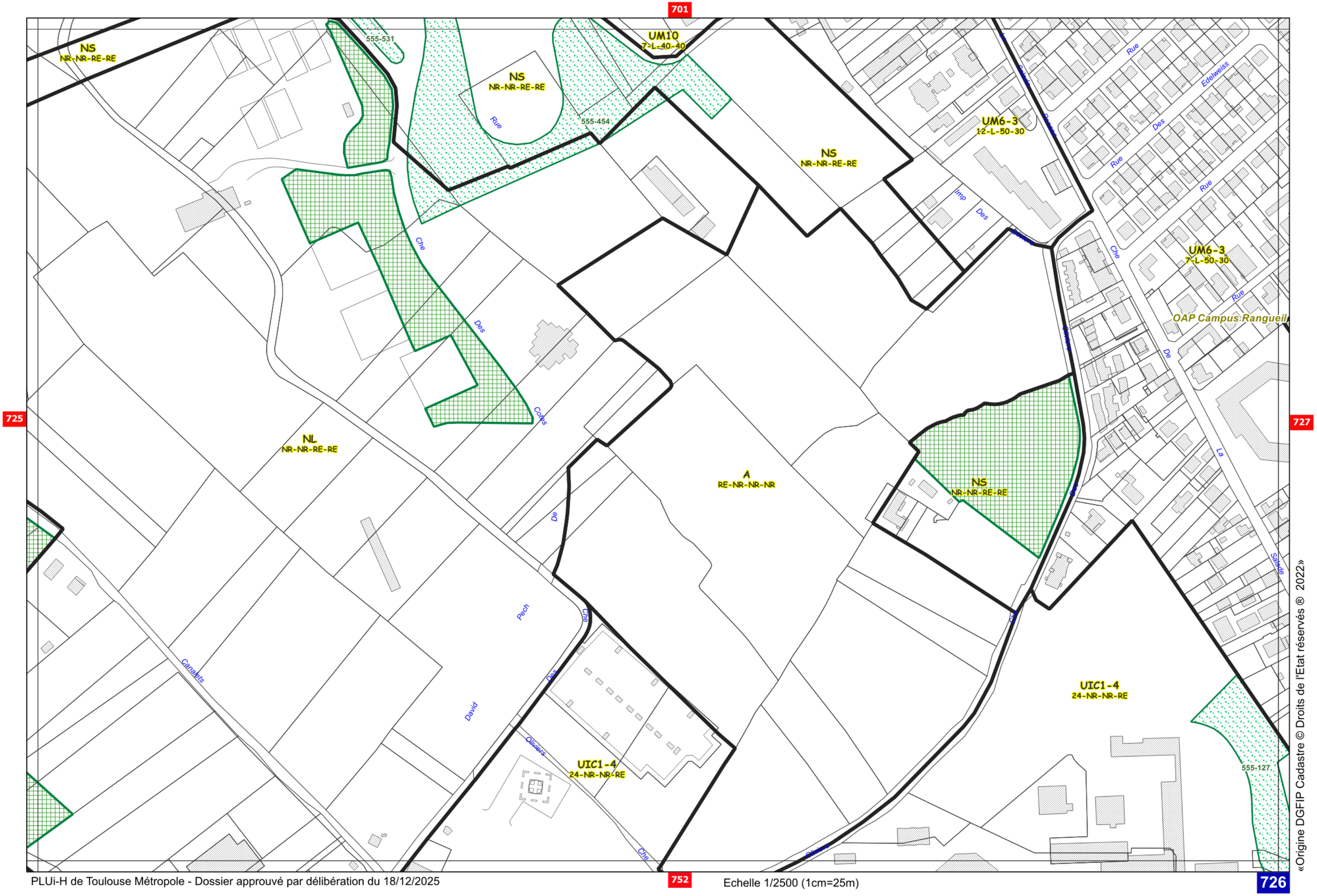

«Origine DGFIP Cadastre © Droits de l'Etat réservés ® 2022»

Echelle 1/2500 (1cm=25m)

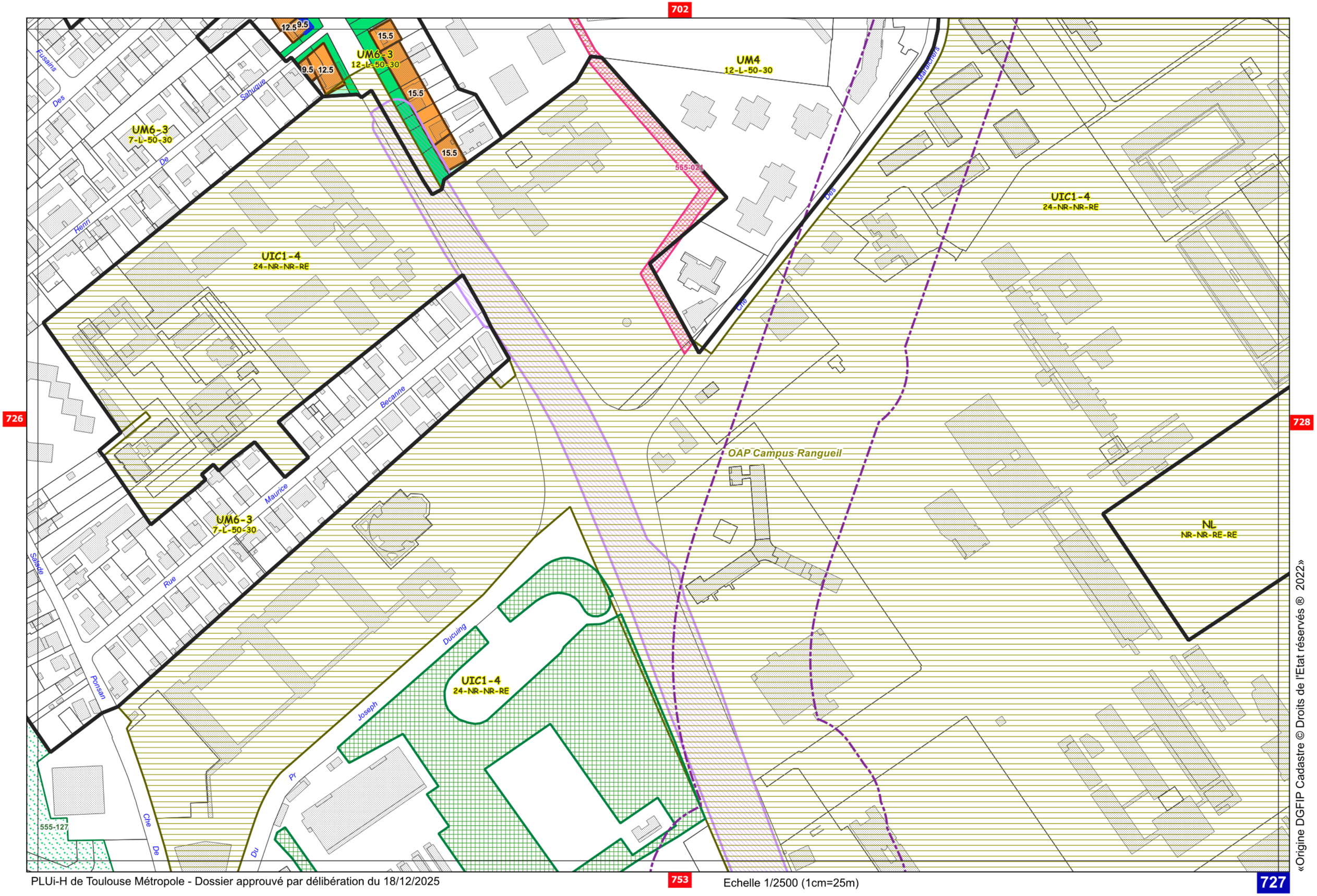

PLUi-H de Toulouse Métropole - Dossier approuvé par délibération du 18/12/2025

Echelle 1/2500 (1cm=25m)

«Origine DGFIP Cadastre © Droits de l'Etat réservés ® 2022»

703

727

729

754

728

UIC1-4
24-NR-NR-RE

NS
NR-NR-RE-RE

Av

Du

Colonel

NL
NR-NR-RE-RE

OAP Campus Rangueil

Roche

UIC1-4
24-L-NR-RE

955-095

UIC1-4
24-NR-NR-RE

NS
NR-NR-RE-RE

«Origine DGFIP Cadastre © Droits de l'Etat réservés ® 2022»

Echelle 1/2500 (1cm=25m)

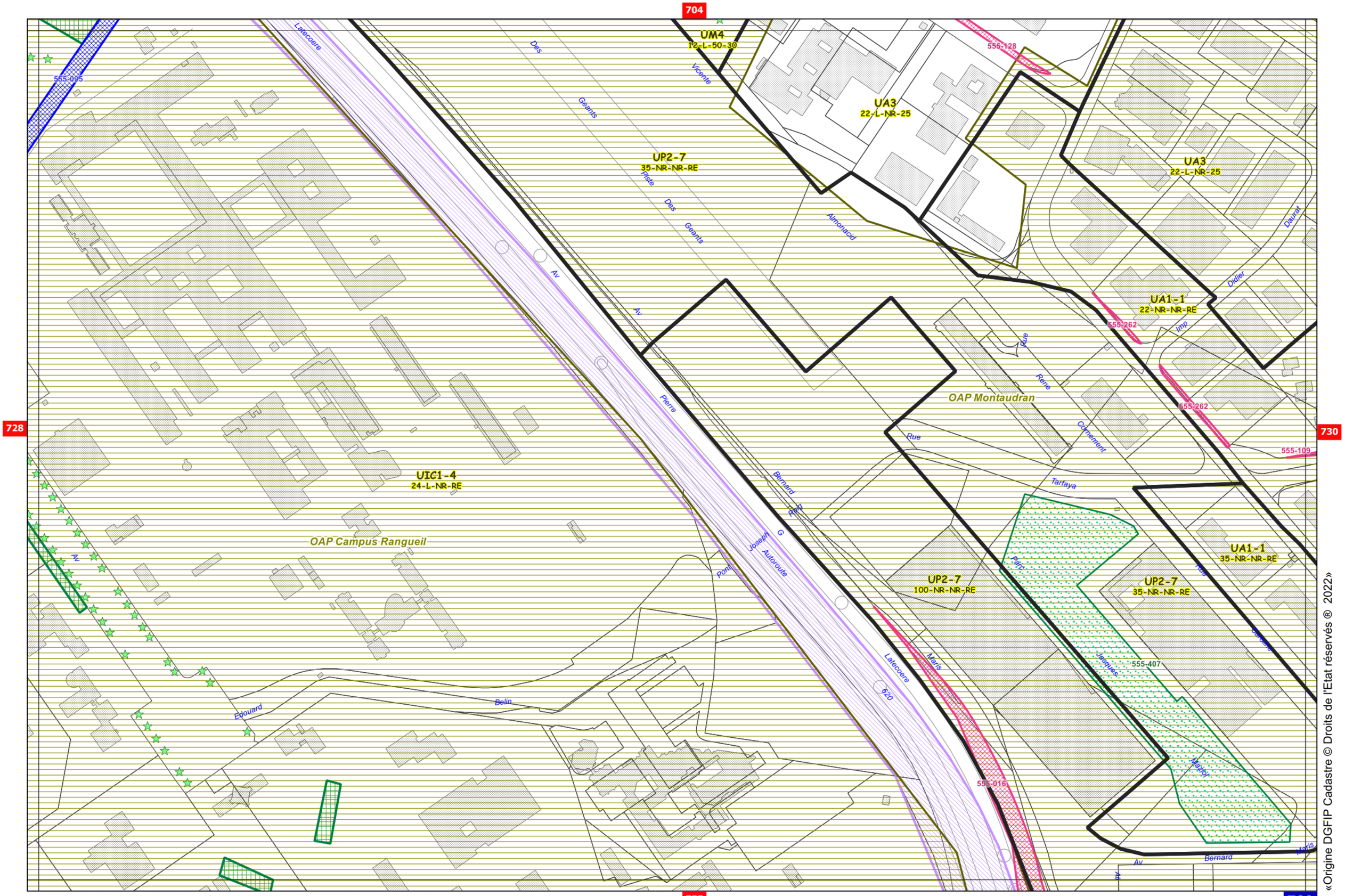

«Origine DGFIP Cadastre © Droits de l'Etat réservés ® 2022»

Echelle 1/2500 (1cm=25m)

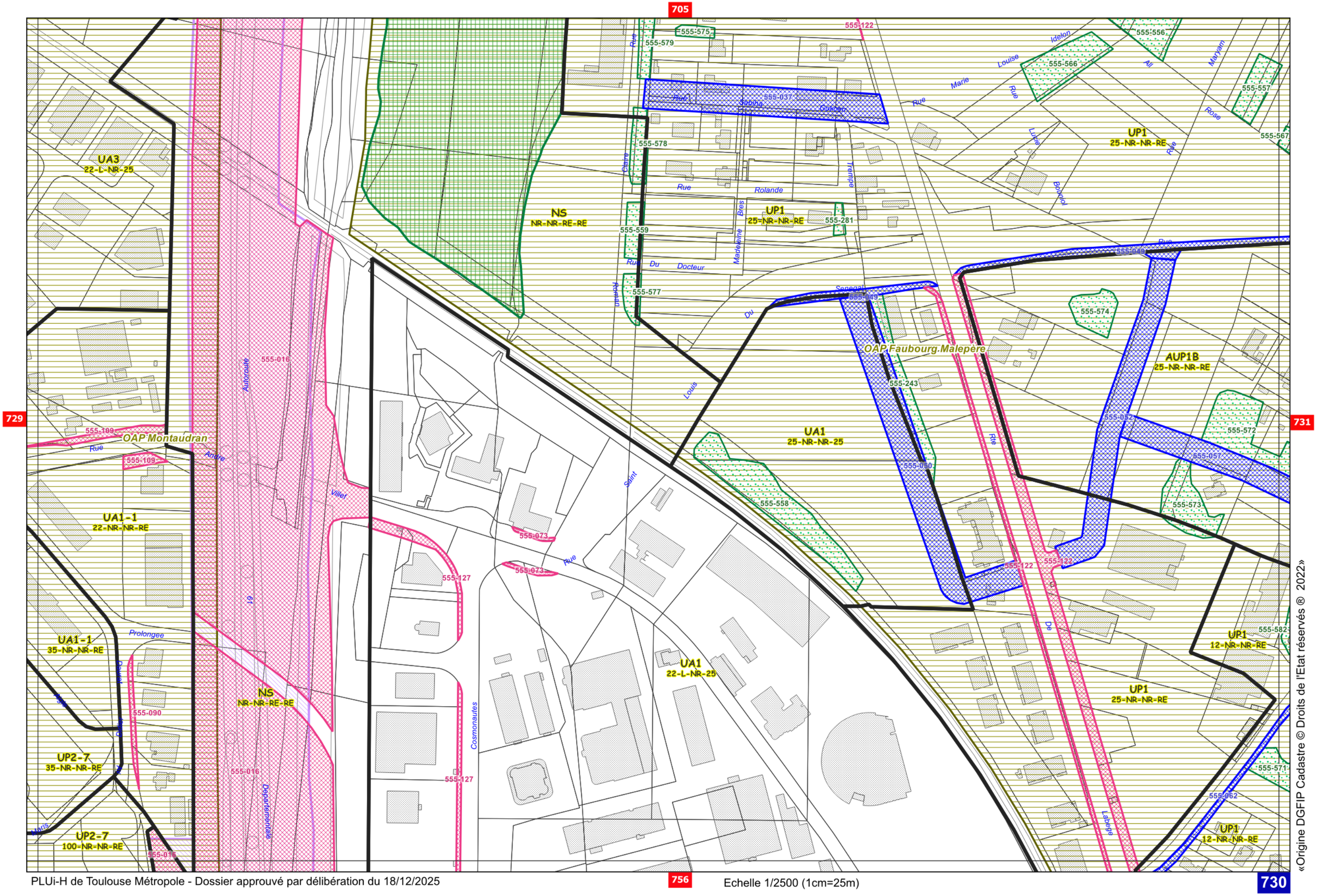

PLUi-H de Toulouse Métropole - Dossier approuvé par délibération du 18/12/2025

Echelle 1/2500 (1cm=25m)

«Origine DGFIP Cadastre © Droits de l'Etat réservés ® 2022»

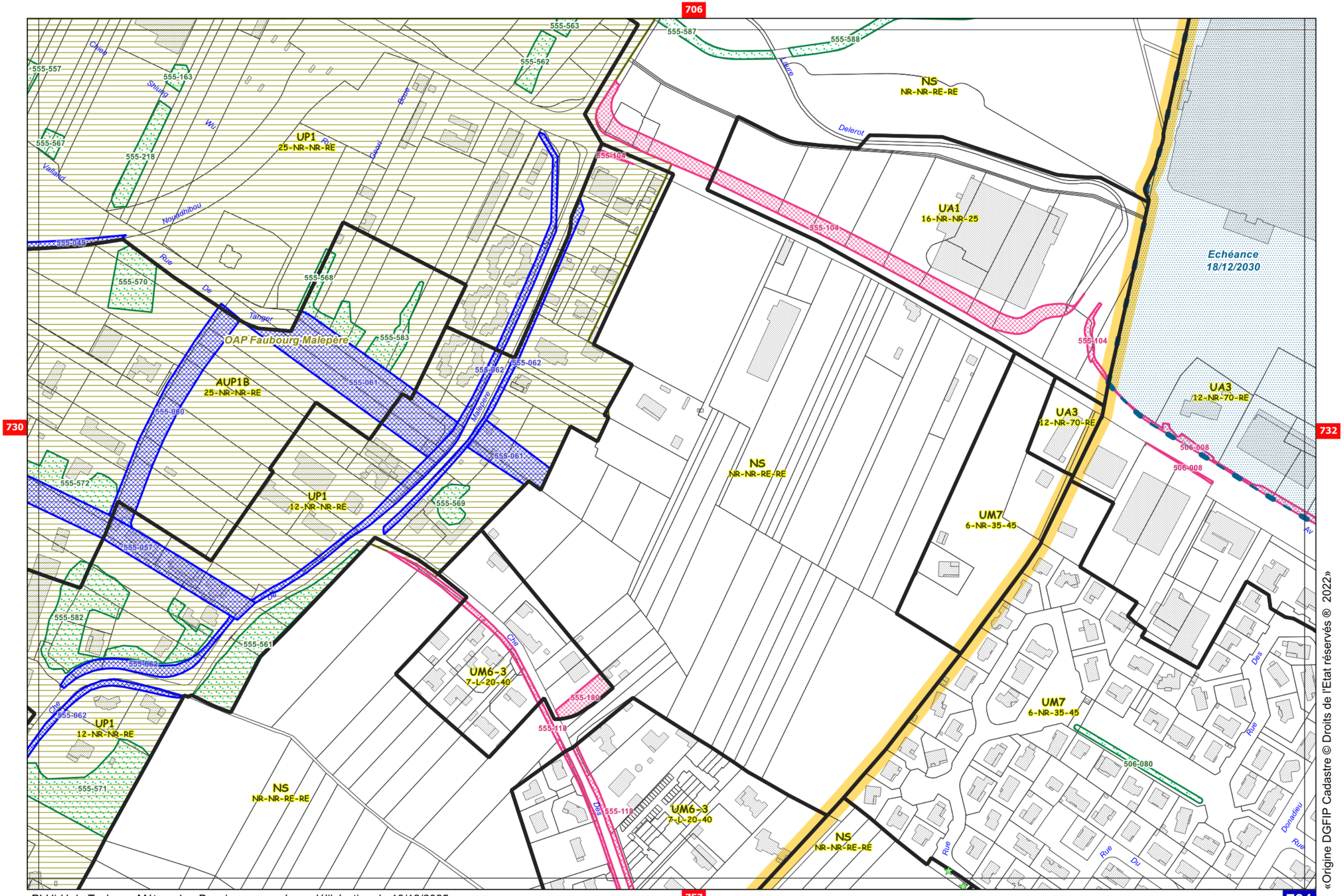

«Origine DGFIP Cadastre © Droits de l'Etat réservés ® 2022»

Echelle 1/2500 (1cm=25m)

Echéance
18/12/2030

UA3
12-NR-70-RE

NS
NR-NR-RE-RE

A
RE-NR-NR-NR

UM7
6-NR-35-45

UM6-1
RE-NR-40-30

UM7-5
RE-NR-35-45

506-088
506-001
506-011
506-028
506-015
506-020
506-008
506-043
506-079

Champs
All
Des
Rue
De
La
Riviere
Bd
Du
Commerce
Libre
Echange
Av
Toulouse
Plaine

«Origine DGFIP Cadastre © Droits de l'Etat réservés ® 2022»

Echelle 1/2500 (1cm=25m)

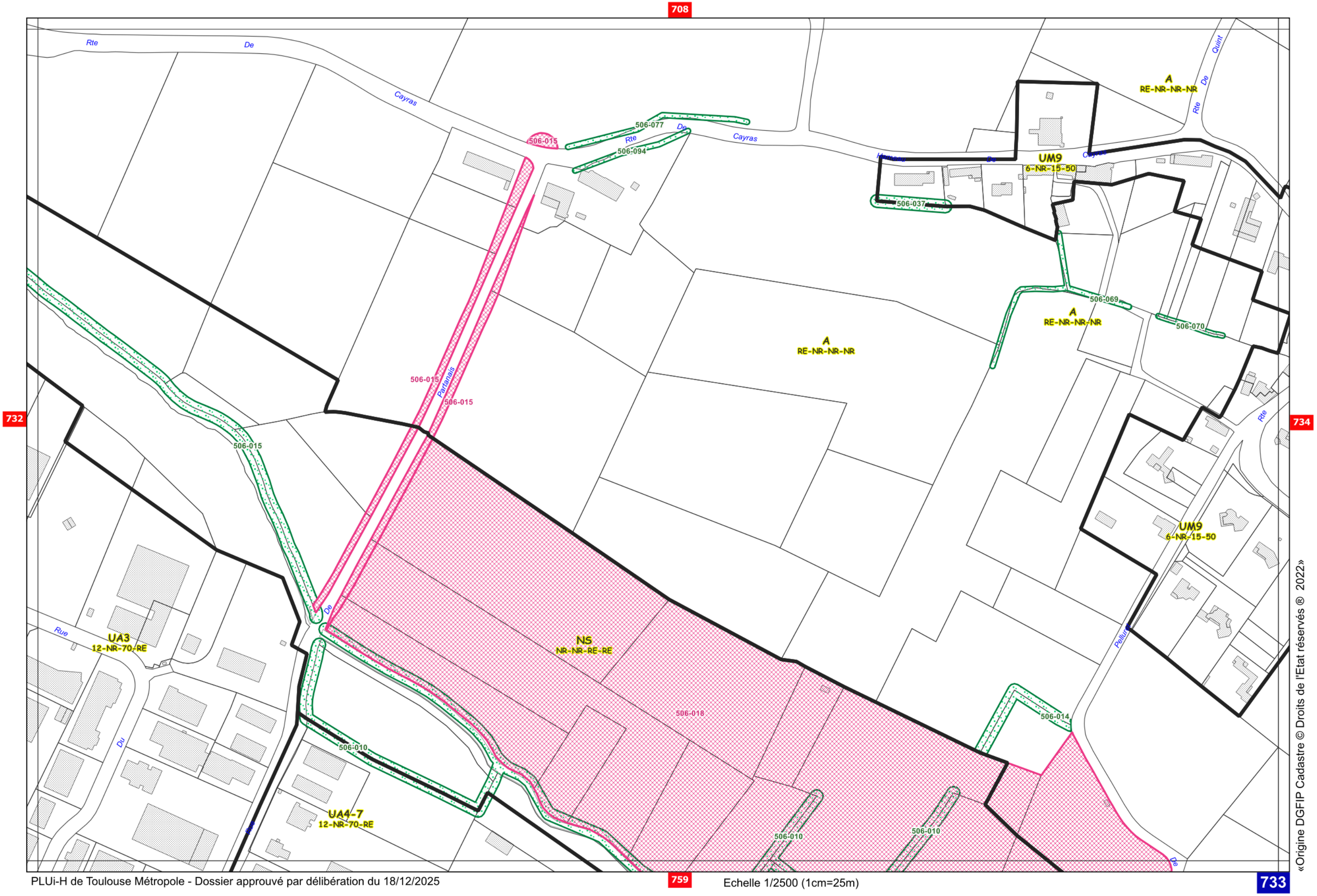

«Origine DGFIP Cadastre © Droits de l'Etat réservés ® 2022»

Echelle 1/2500 (1cm=25m)

709

733

735

760

734

A
RE-NR-NR-NR

NS
NR-NR-RE-RE

NS
NR-NR-RE-RE

UM9
6-NR-15-50

506-030
506-066
506-066
506-067
506-065
506-068
506-064
506-036
506-061
506-061
506-060
506-059

La Bourdette
Rural
De
La
Rte

PLUi-H de Toulouse Métropole - Dossier approuvé par délibération du 18/12/2025

Echelle 1/2500 (1cm=25m)

«Origine DGFIP Cadastre © Droits de l'Etat réservés ® 2022»

710

AAL2
RE-NR-RE-RE

506-054

506-089

445-025

A
RE-NR-NR-NR

445-003

445-026

506-067

506-026

506-067

A
RE-NR-NR-NR

506-090

734

736

NS
NR-NR-RE-RE

506-022

506-032

506-019

761

Echelle 1/2500 (1cm=25m)

735

PLUi-H de Toulouse Métropole - Dossier approuvé par délibération du 18/12/2025

«Origine DGFIP Cadastre © Droits de l'Etat réservés ® 2022»

711

735

737

A
RE-NR-NR-NR

445-026

445-003

003-005

A
RE-NR-NR-NR

003-004

003-025

La Saune

Rte De La Départementale 94

«Origine DGFIP Cadastre © Droits de l'Etat réservés ® 2022»

712

736

738

737

003-025

Saune

Rte

De

La

Saune

De

Moissons

All

Des

L

Avan

A
RE-NR-NR-NR

UM7
7-NR-30-40

UM4
11-NR-NR-RE

UM7
7-NR-30-40

NS
NR-NR-RE-RE

NS
NR-NR-RE-RE

UM7
7-NR-40-40

UM7
7-NR-20-50

Ru

«Origine DGFIP Cadastre © Droits de l'Etat réservés ® 2022»

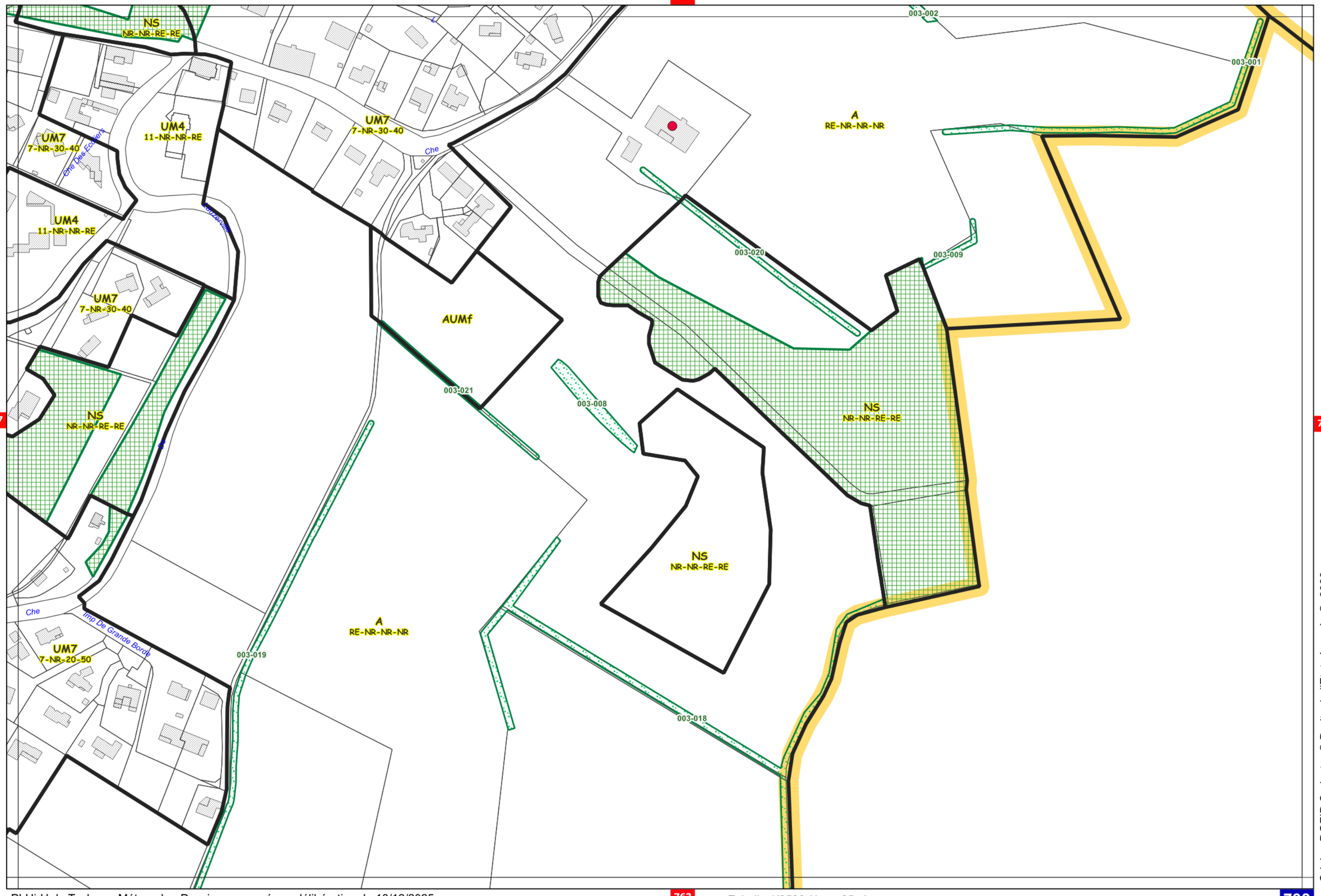

«Origine DGFIP Cadastre © Droits de l'Etat réservés ® 2022»

714

738

740

A
RE-NR-NR-NR

NS
NR-NR-RE-RE

NL
7-NR-RE-RE

UA4-10
7-NR-NR-RE

163-018

NS
NR-NR-RE-RE

NS
NR-NR-RE-RE

«Origine DGFIP Cadastre © Droits de l'Etat réservés ® 2022»

715

739

NS
NR-NR-RE-RE

«Origine DGFIP Cadastre © Droits de l'Etat réservés ® 2022»

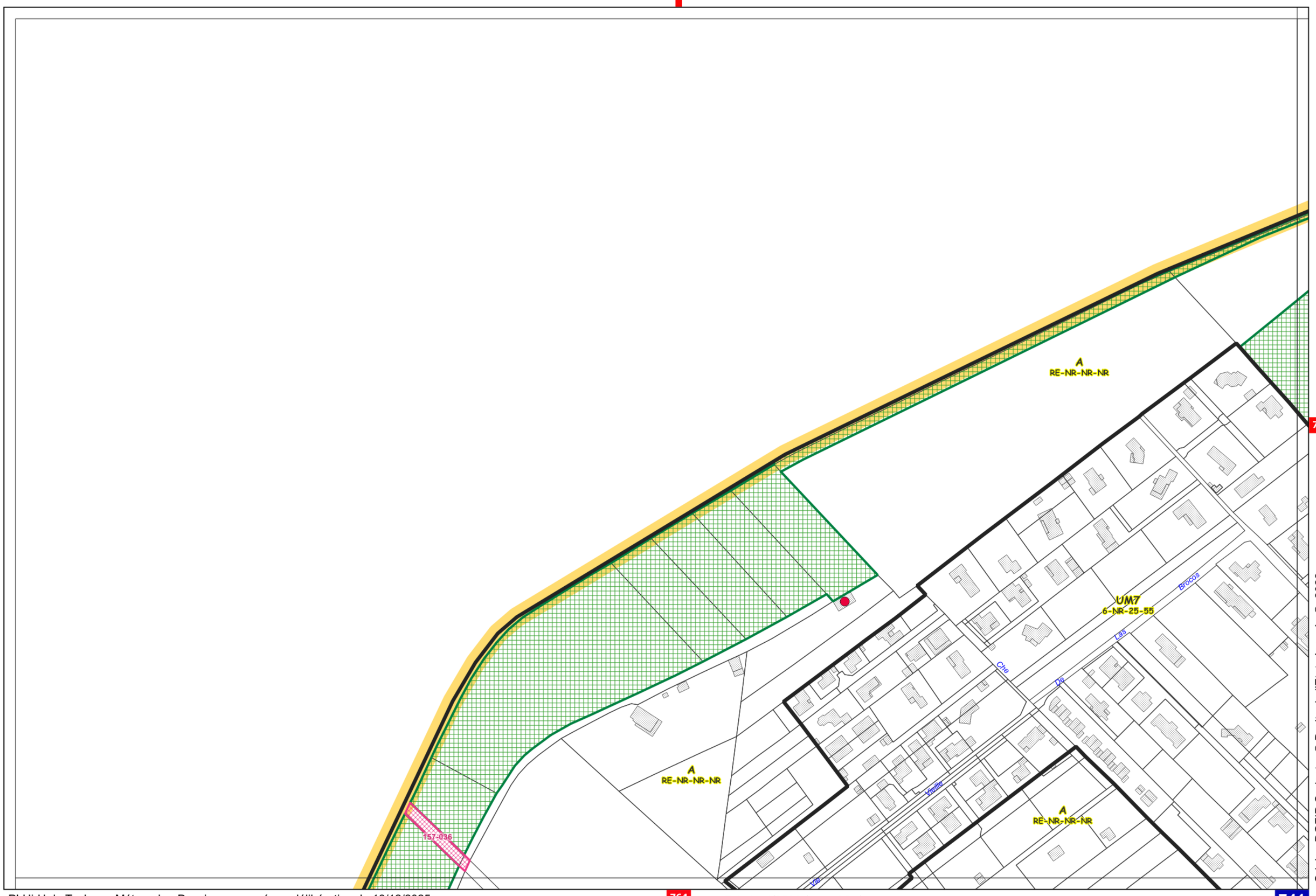

742

764

741

«Origine DGFIP Cadastre © Droits de l'Etat réservés ® 2022»

Echelle 1/2500 (1cm=25m)

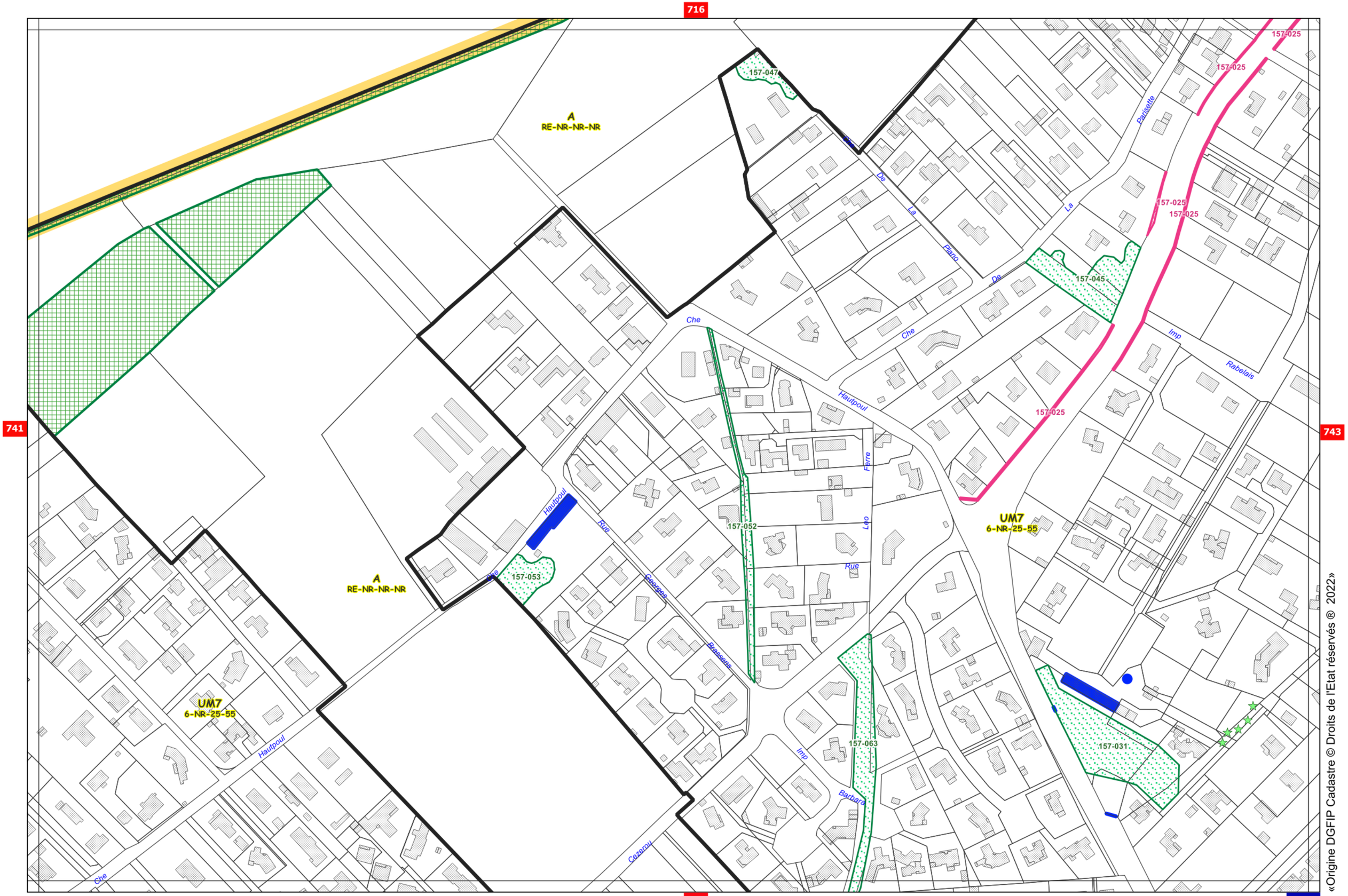

«Origine DGFIP Cadastre © Droits de l'Etat réservés ® 2022»

Echelle 1/2500 (1cm=25m)

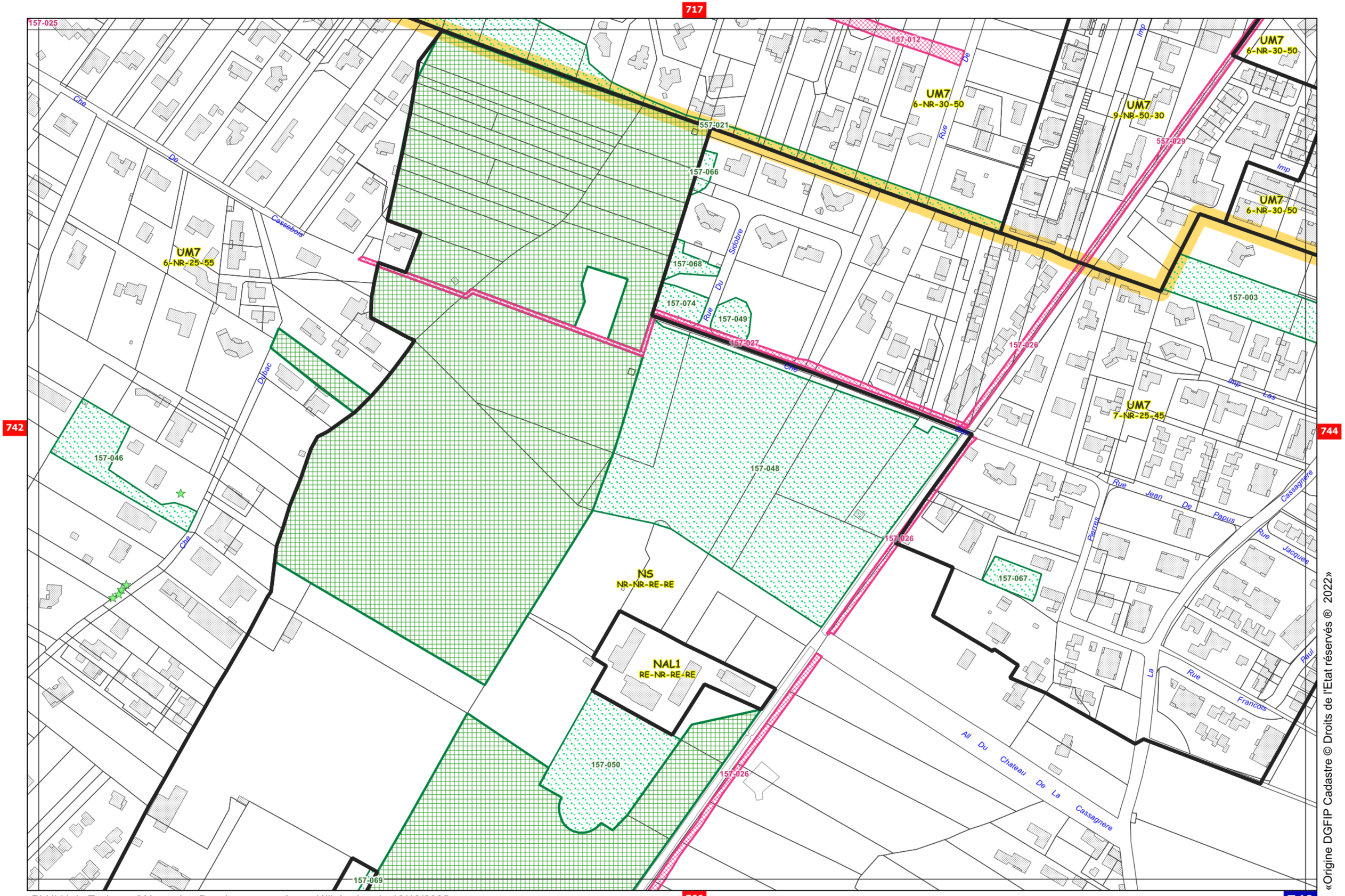

«Origine DGFIP Cadastre © Droits de l'Etat réservés ® 2022»

Echelle 1/2500 (1cm=25m)

718

743

745

767

744

UM7
9-NR-50-30

UA1
13-NR-65-15

557-023

UM7
6-NR-30-50

UM7
7-NR-35-45

157-030

157-003

UM7
7-NR-25-45

NS
NR-NR-RE-RE

157-040

557-047

157-072

157-073

157-011

157-015

Rue Du Cours D Eau
Du Canalet
Che Du Medoc
Clos Du
Rue Du Medoc
Ecarts Des Clos
Imp Des Buissonnets
Rue De La Gironde
Peyros
Rue De L Amour
Rue De Belmont
Trompe
Brueys
Guilhem De Paul
Toulouse
Rue Antoine

PLUi-H de Toulouse Métropole - Dossier approuvé par délibération du 18/12/2025

Echelle 1/2500 (1cm=25m)

«Origine DGFIP Cadastre © Droits de l'Etat réservés ® 2022»

719

744

746

768

745

UA1
13-NR-65-15

UM4
15-NR-40-40

UM6-3
6-L-20-60

UM4
7-NR-35-45

UM7
7-NR-35-45

UA3
13-NR-65-15

UA1
13-NR-65-15

UIC1
NR-NR-NR-20

OAP Tucaut

OAP Tucaut

157-030

157-009

157-003

157-004

157-019

157-020

157-035

157-014

157-044

157-023

555-210

Route De Saint Rte De Ferme Rue Du Colin Rue Andre Madana Imp Rue Rue Rue Rue Imp De La Glassiere Rue Rue Rue Rue

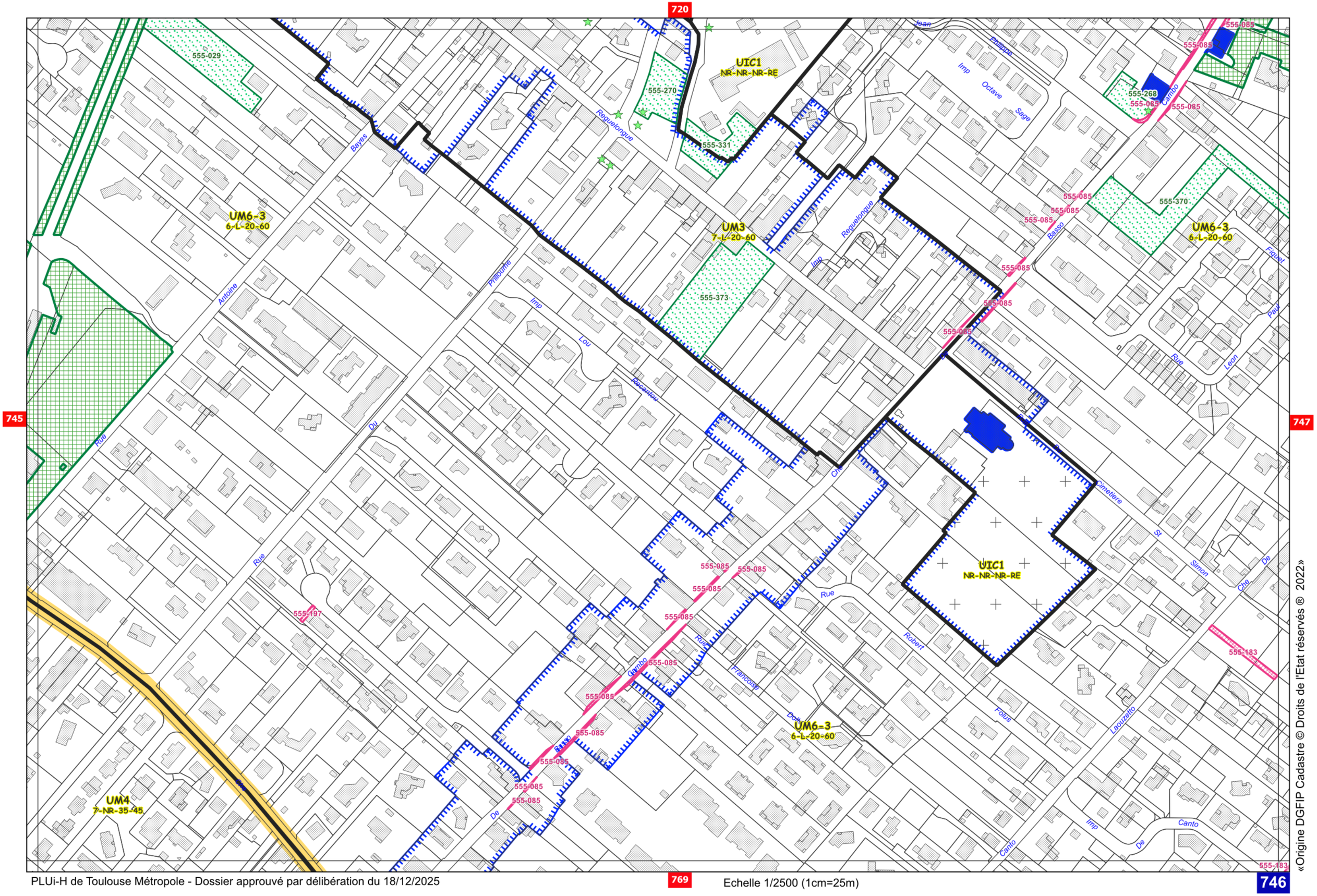

«Origine DGFIP Cadastre © Droits de l'Etat réservés ® 2022»

Echelle 1/2500 (1cm=25m)

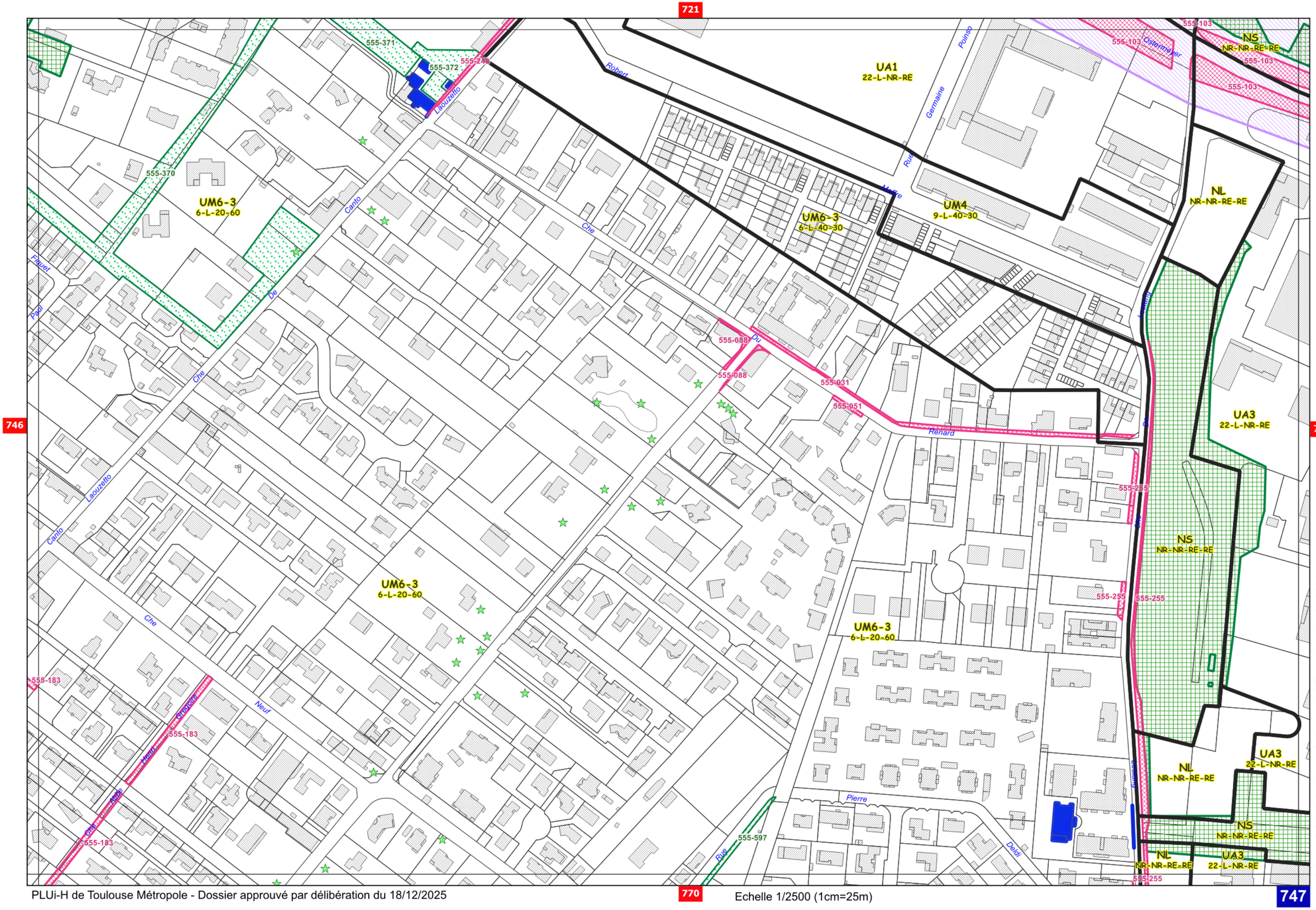

PLUi-H de Toulouse Métropole - Dossier approuvé par délibération du 18/12/2025

Echelle 1/2500 (1cm=25m)

«Origine DGFIP Cadastre © Droits de l'Etat réservés ® 2022»

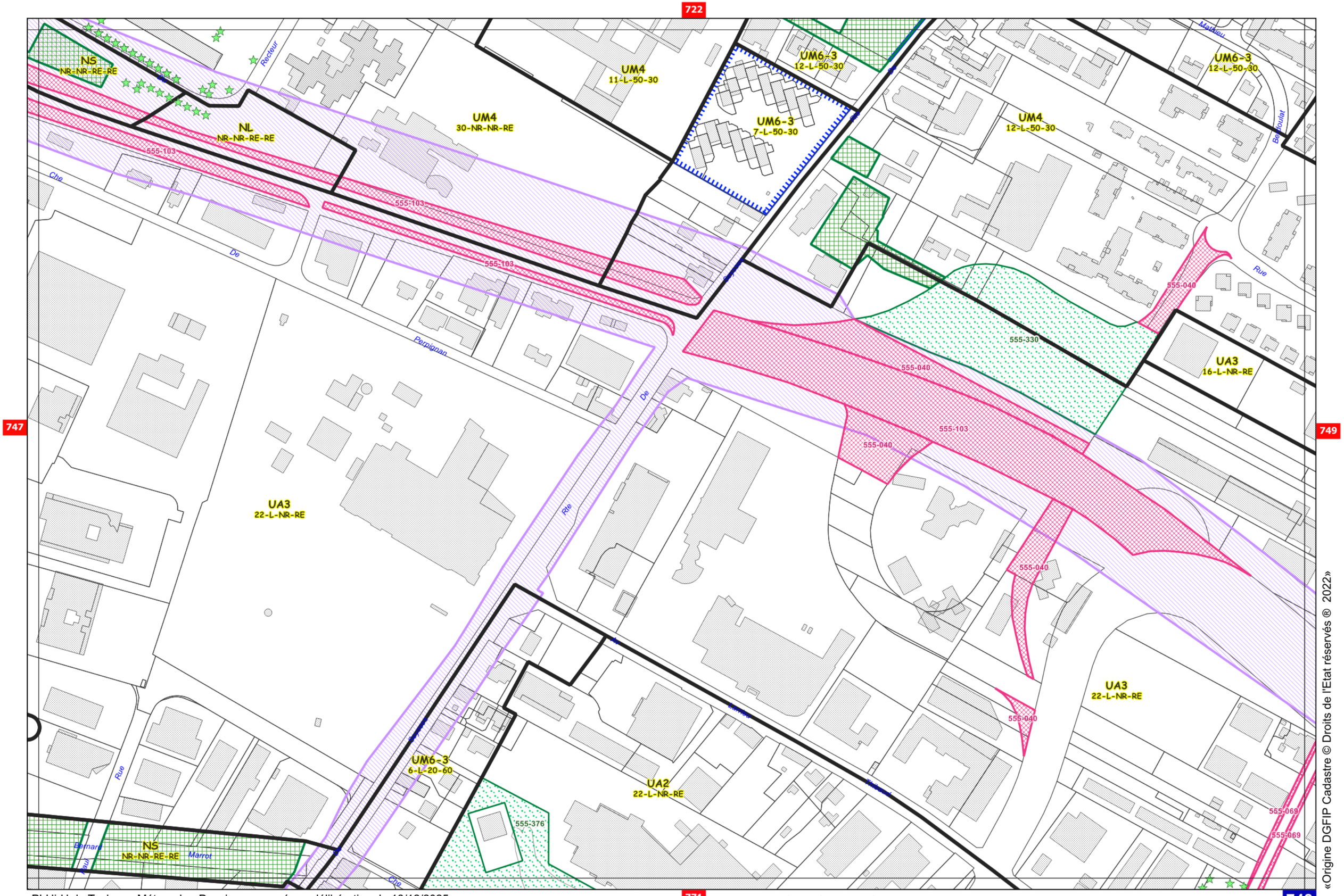

«Origine DGFIP Cadastre © Droits de l'Etat réservés ® 2022»

Echelle 1/2500 (1cm=25m)

723

748

750

772

749

UM6-3
12-L-50-30

UM6-3
7-L-50-30

UM4
12-L-50-30

UM4
12-L-50-30

UA3
22-L-NR-RE

UA3
16-L-NR-RE

UA3
22-L-NR-RE

NS
NR-NR-RE-RE

UIC1
24-L-NR-RE

UA2
22-L-NR-RE

555-069

555-010

Charles Rue

Cesbron Rue

Alexandra David Neel

Autoroute

64

Echelle 1/2500 (1cm=25m)

«Origine DGFIP Cadastre © Droits de l'Etat réservés ® 2022»

724

749

751

773

750

UM4
15-L-NR-RE

UIC1
24-L-NR-RE

UM4
15-L-NR-RE

UA1
22-L-NR-RE

NS
NR-NR-RE-RE

UA2
22-L-NR-RE

UIC1
NR-NR-NR-RE

Espagne

Rte

All

Nicole

Girard

Marquin

D

Prom

Av

Pierre

Fabre

Hubert

Curien

Rue

Leon

Joulin

Rue

Av

Prom

Irene

Claudius

Joliot

Regaud

Curie

Espagne

Echelle 1/2500 (1cm=25m)

«Origine DGFIP Cadastre © Droits de l'Etat réservés ® 2022»

725

750

752

NS
NR-NR-RE-RE

UA1
22-L-NR-RE

NL
NR-NR-RE-RE

Che Des Etroits

Che Des Etroits

Etroits

«Origine DGFIP Cadastre © Droits de l'Etat réservés ® 2022»

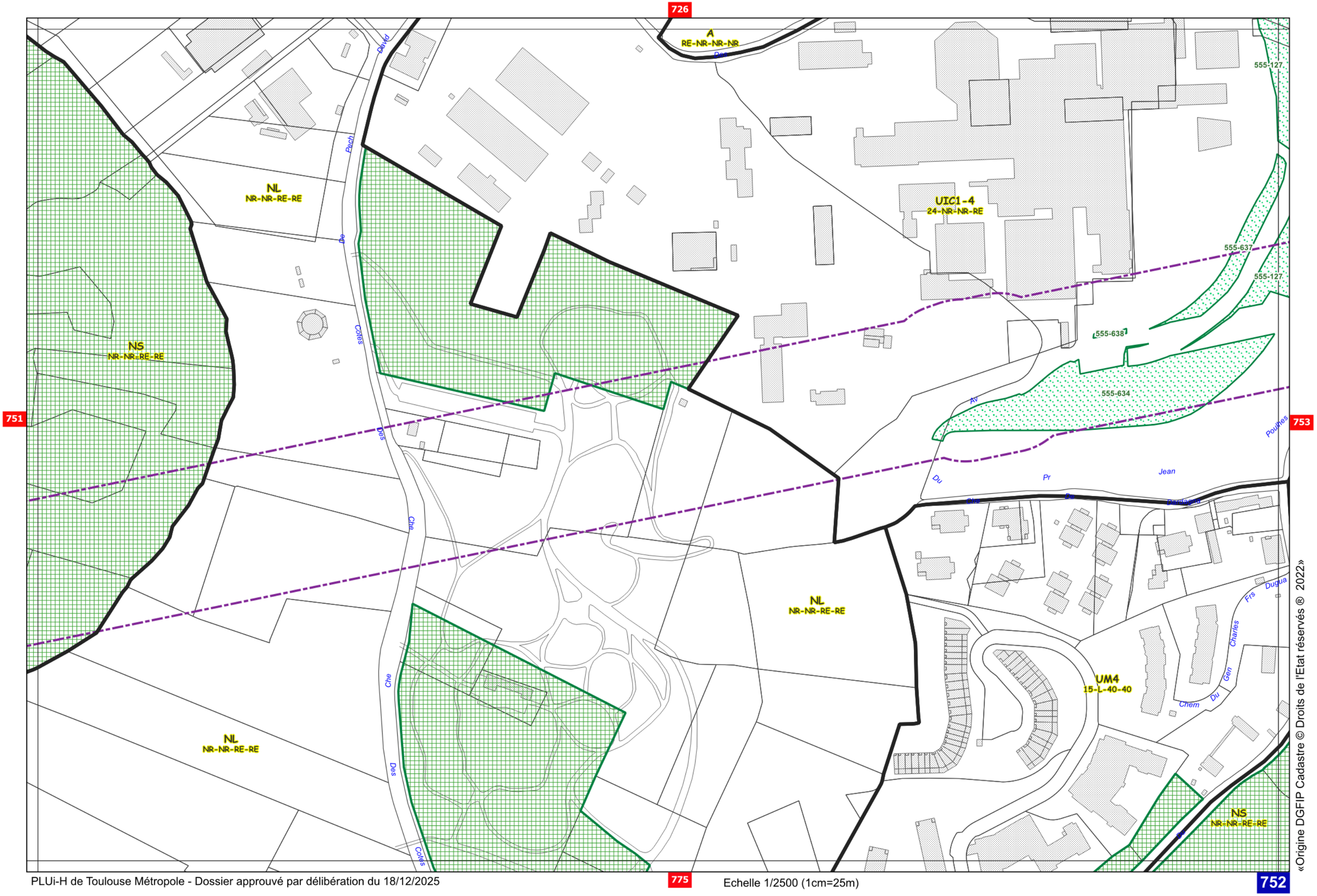

Echelle 1/2500 (1cm=25m)

«Origine DGFIP Cadastre © Droits de l'Etat réservés ® 2022»

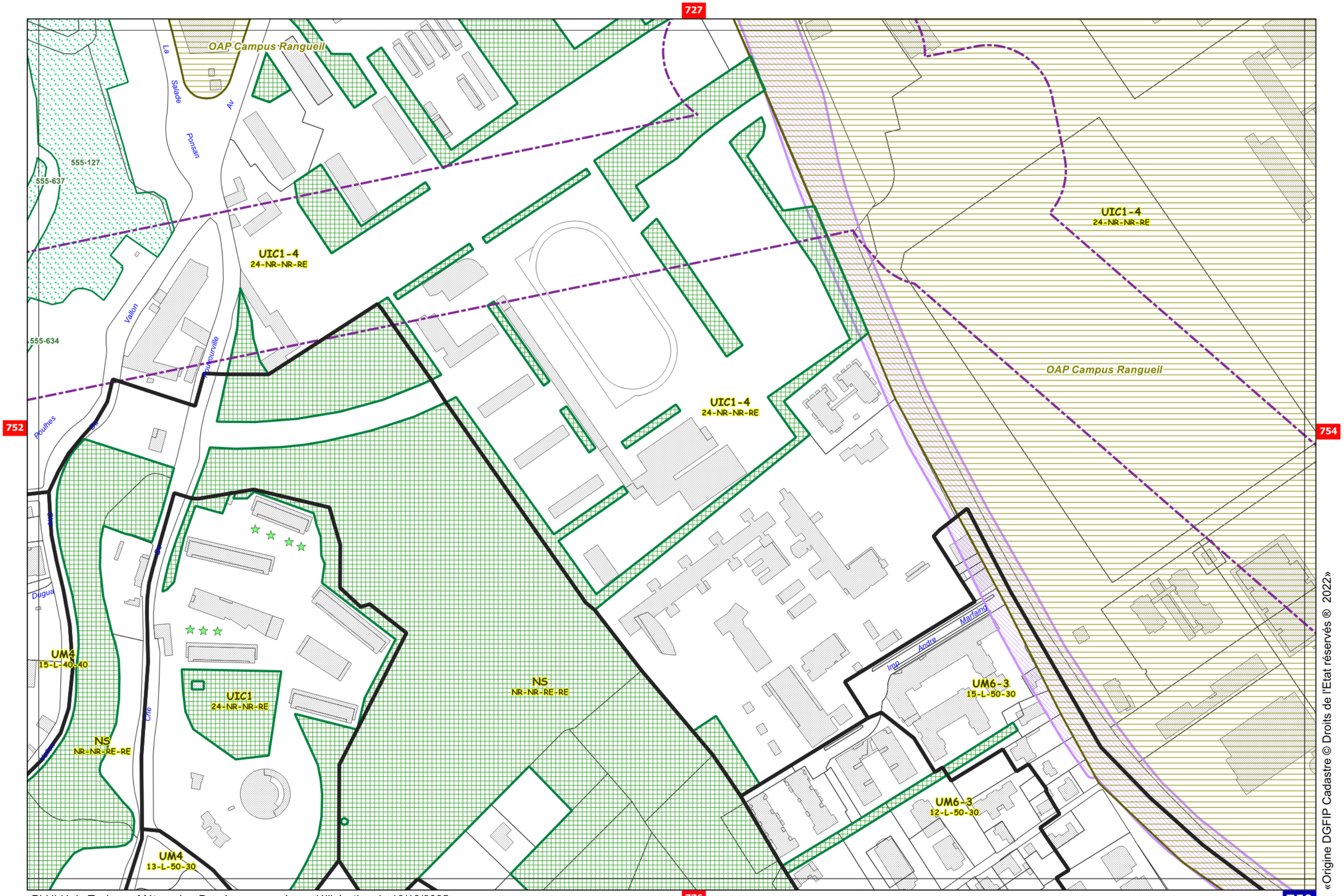

«Origine DGFIP Cadastre © Droits de l'Etat réservés ® 2022»

Echelle 1/2500 (1cm=25m)

728

753

755

UIC1-4
24-L-NR-RE

UIC1-4
24-NR-NR-RE

UA1
24-L-NR-RE

OAP Campus Rangueil

NS
NR-NR-RE-RE

Rue

Lafay

Lucien

Ll

Du

All

UIC1-4
24-NR-NR-RE

UM6-3
15-L-50-30

UM6-3
12-L-50-30

UIC1-4
24-L-NR-RE

«Origine DGFIP Cadastre © Droits de l'Etat réservés ® 2022»

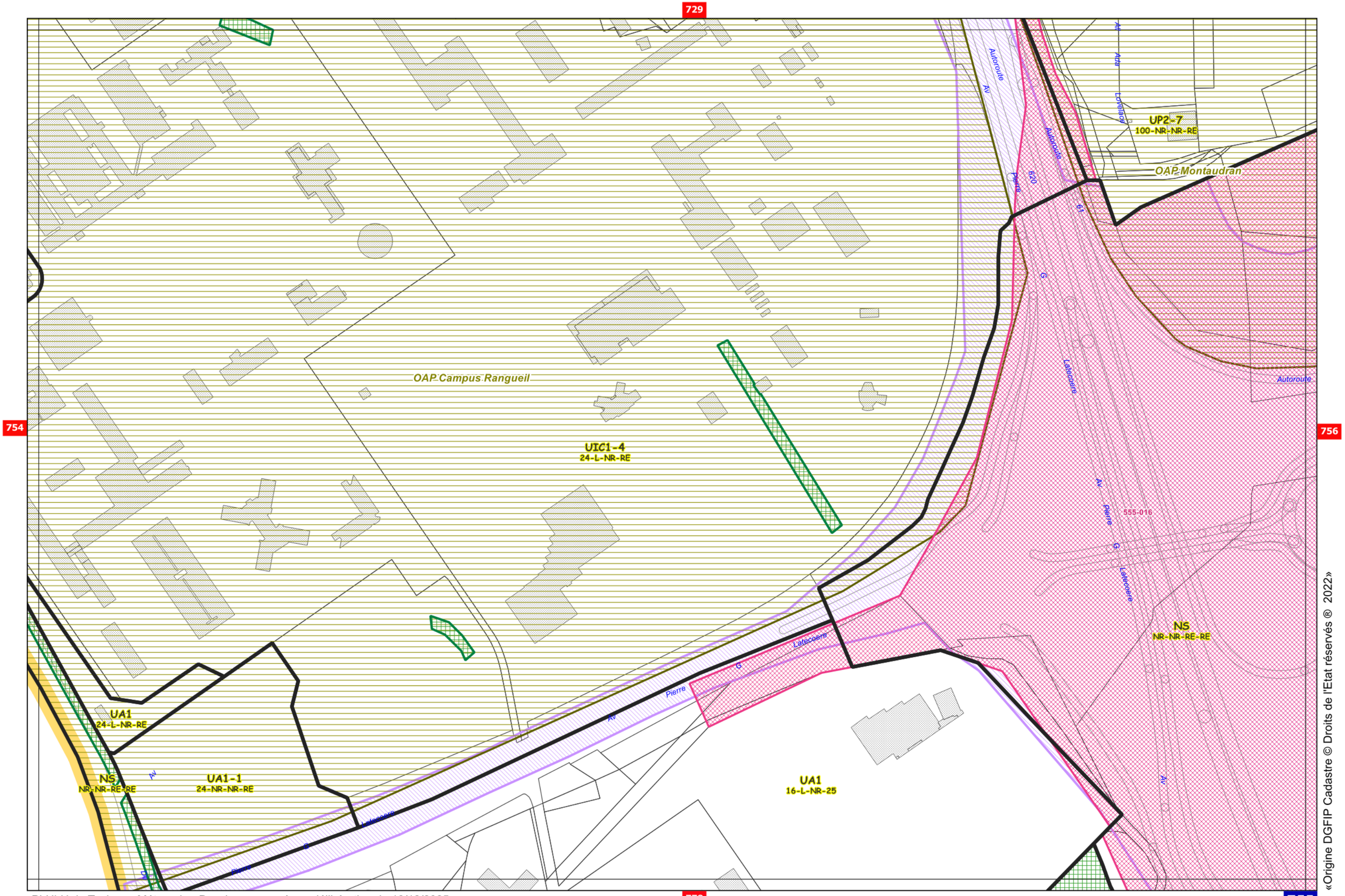

«Origine DGFIP Cadastre © Droits de l'Etat réservés ® 2022»

Echelle 1/2500 (1cm=25m)

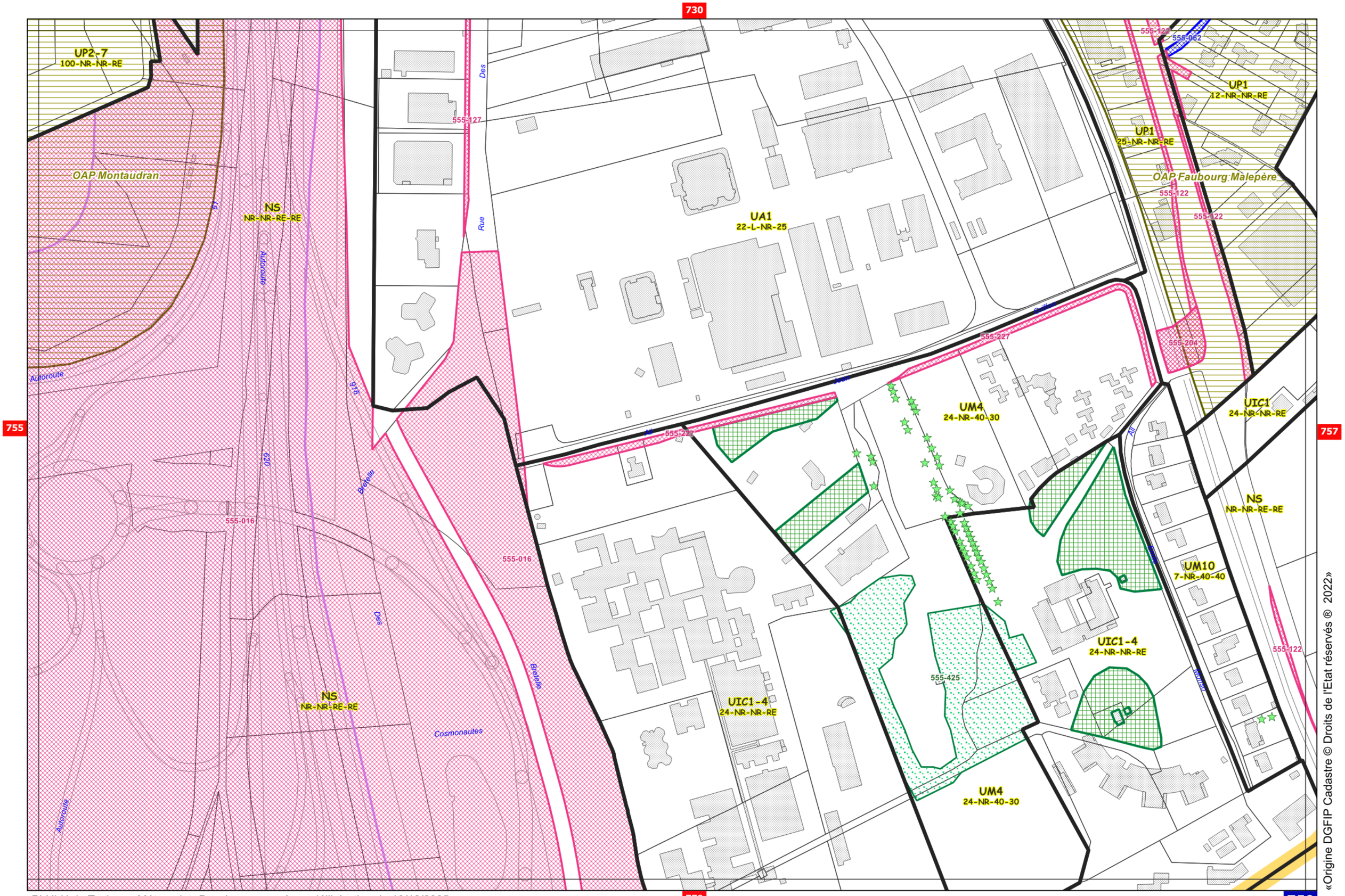

«Origine DGFIP Cadastre © Droits de l'Etat réservés ® 2022»

Echelle 1/2500 (1cm=25m)

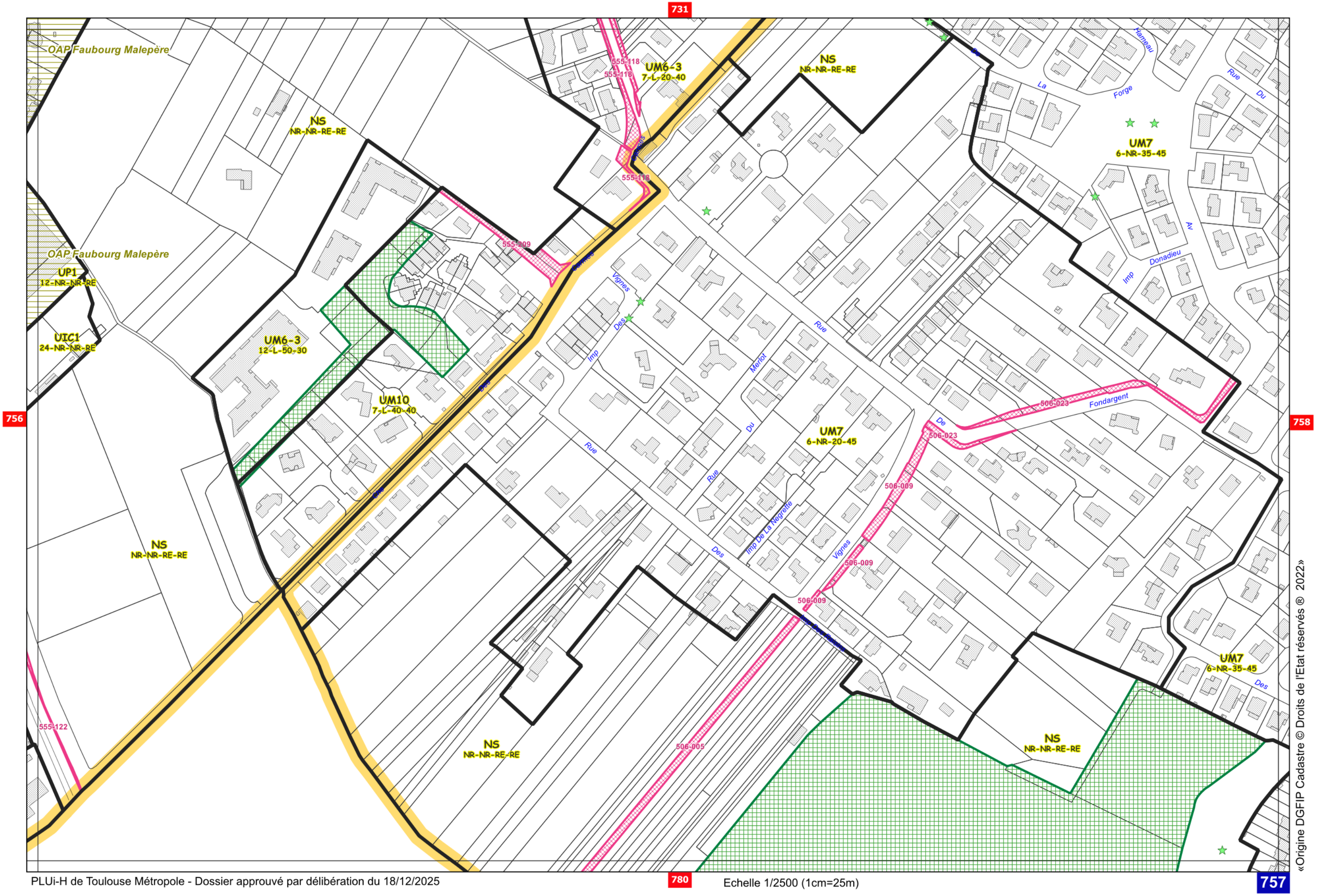

«Origine DGFIP Cadastre © Droits de l'Etat réservés ® 2022»

Echelle 1/2500 (1cm=25m)

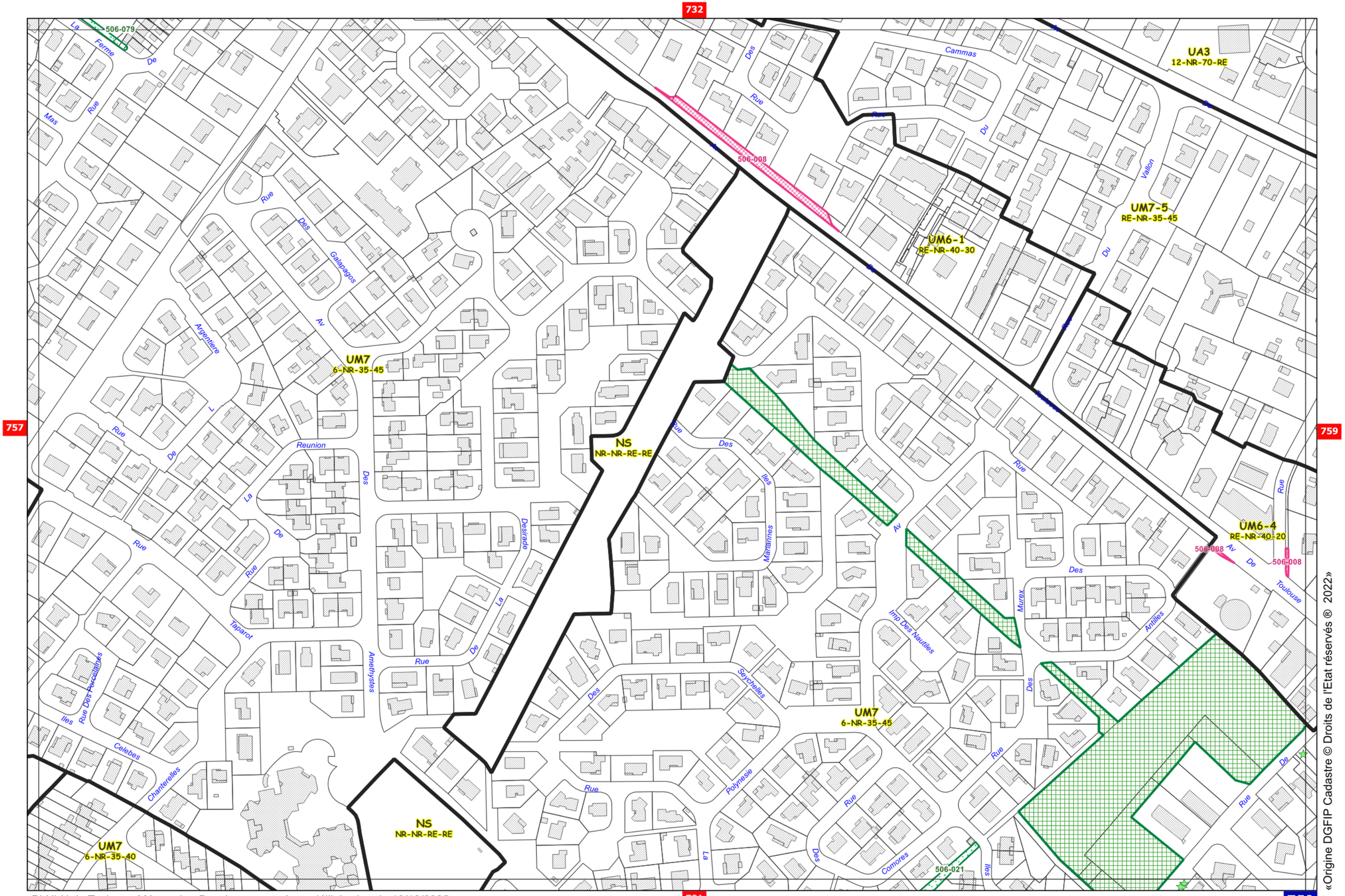

«Origine DGFIP Cadastre © Droits de l'Etat réservés ® 2022»

Echelle 1/2500 (1cm=25m)

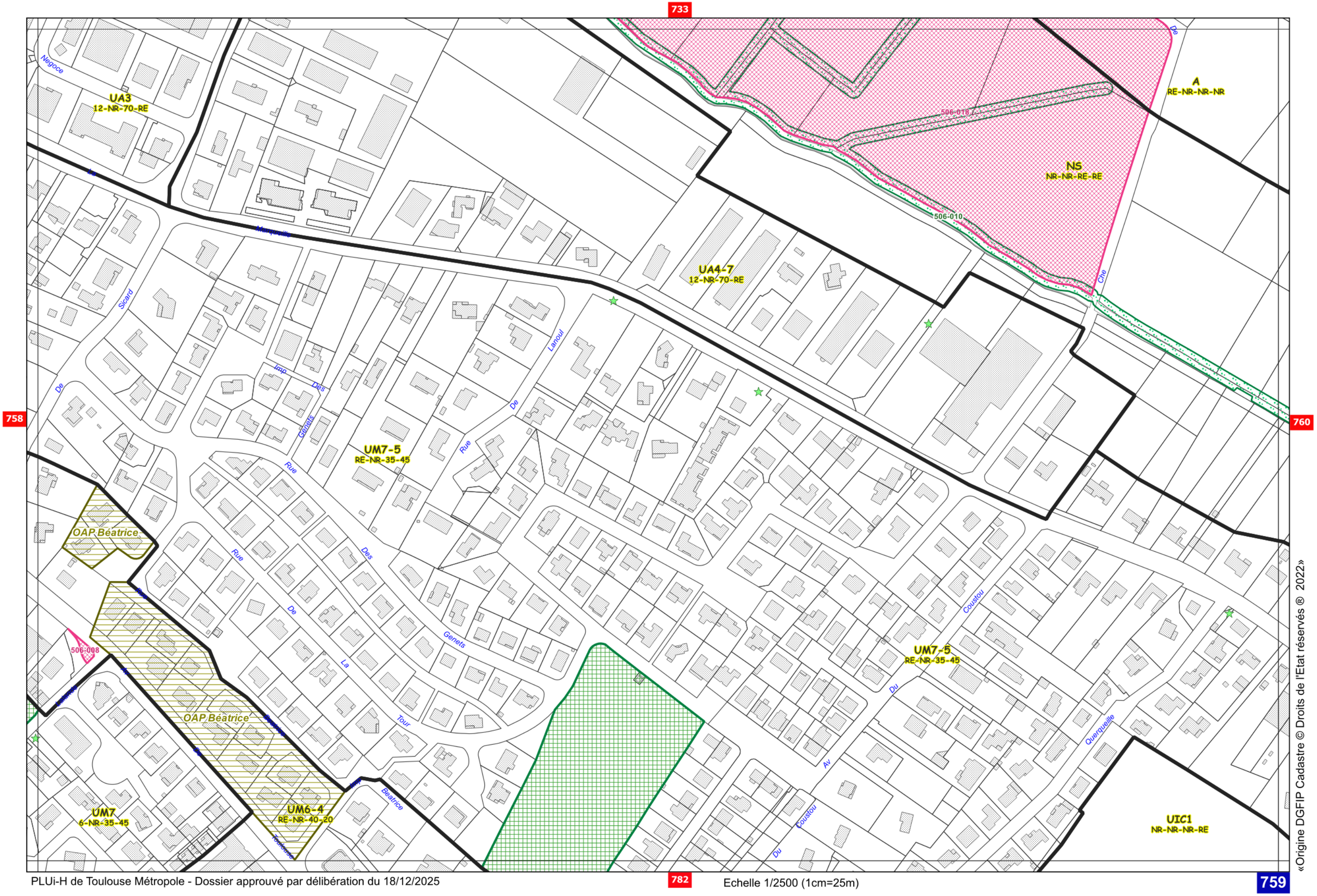

PLUi-H de Toulouse Métropole - Dossier approuvé par délibération du 18/12/2025

Echelle 1/2500 (1cm=25m)

«Origine DGFIP Cadastre © Droits de l'Etat réservés ® 2022»

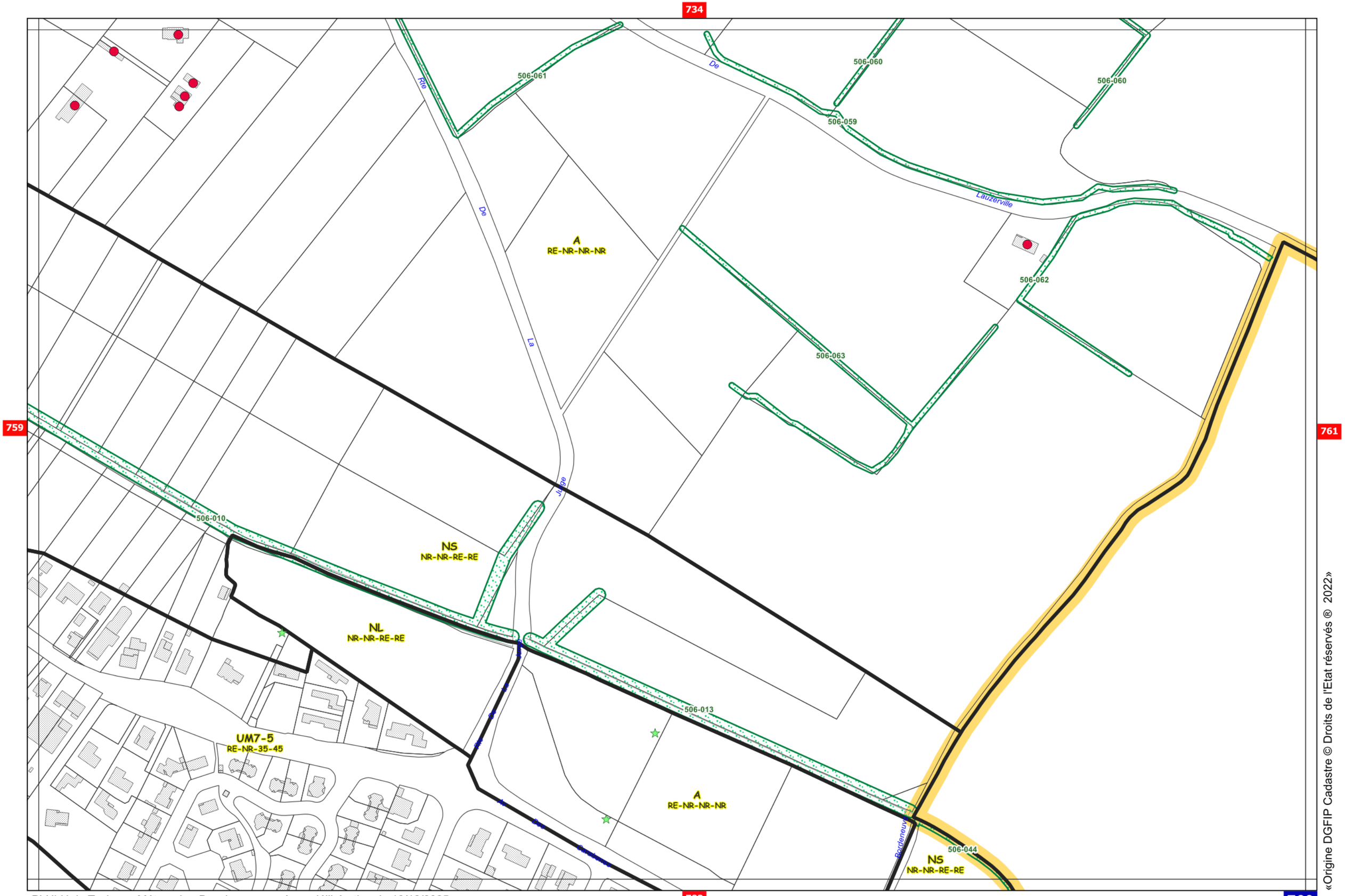

«Origine DGFIP Cadastre © Droits de l'Etat réservés ® 2022»

Echelle 1/2500 (1cm=25m)

735

760

A
RE-NR-NR-NR

506-019

«Origine DGFIP Cadastre © Droits de l'Etat réservés ® 2022»

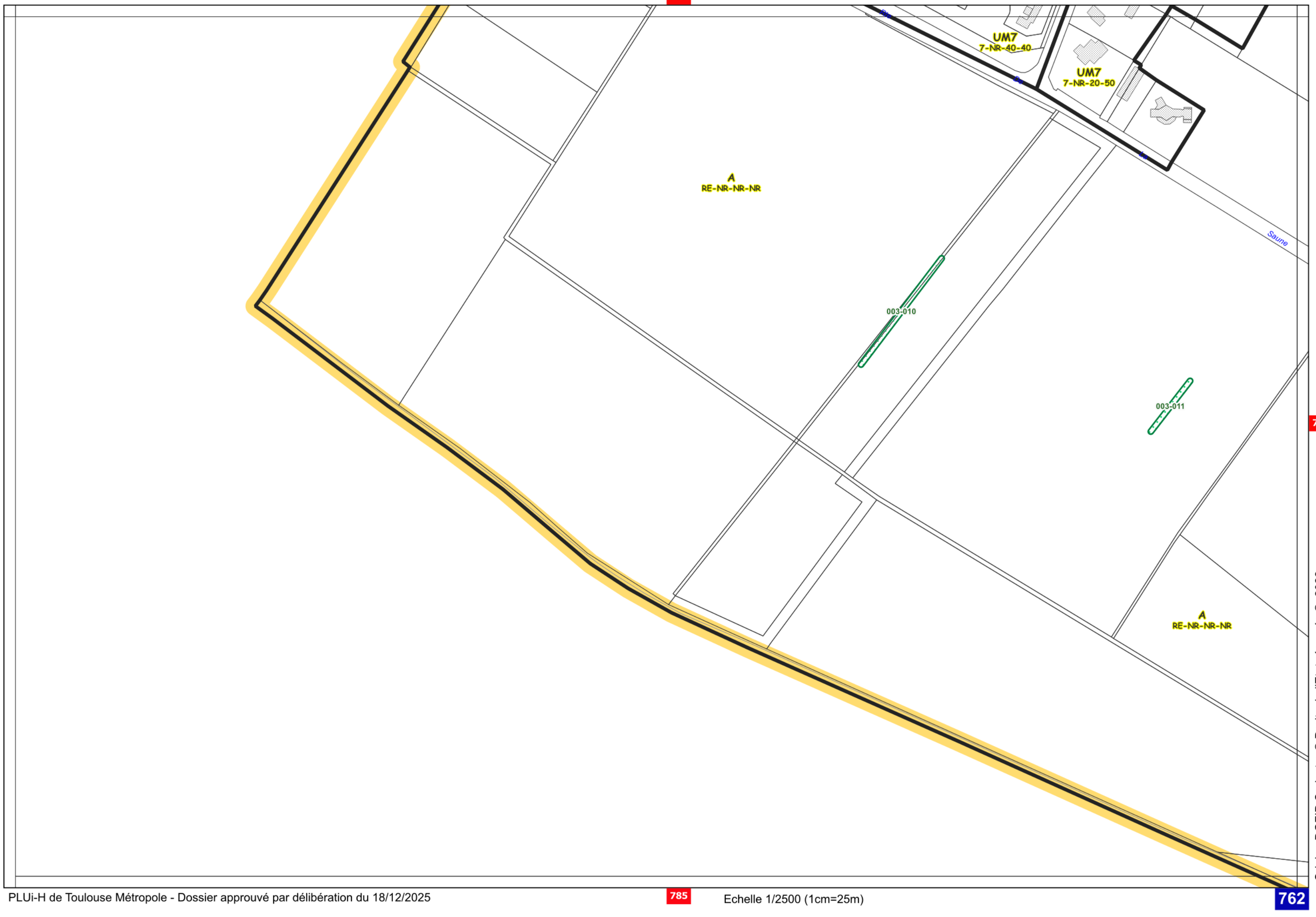

«Origine DGFIP Cadastre © Droits de l'Etat réservés ® 2022»

Echelle 1/2500 (1cm=25m)

003-019

003-018

003-017

Rte

De

A
RE-NR-NR-NR

La

Saune

Roquette

De

003-016

Che

«Origine DGFIP Cadastre © Droits de l'Etat réservés ® 2022»

Echelle 1/2500 (1cm=25m)

741

765

157-036

UM7
6-NR-25-55

UM7
6-NR-25-55

A
RE-NR-NR-NR

157-037

Av De Plaisance

Av De Plaisance

Che De La Vie

Che De La Vie

Che De La Vieille

Che De La Vie

Che De La Vie

Che De La Vie

742

764

766

789

765

UM7
6-NR-25-55

A
RE-NR-NR-NR

AUIC1B
NR-NR-NR-RE

OAP Route de Tournefeuille

NS
NR-NR-RE-RE

UM7
7-NR-35-45

157-063

157-065

157-026

Che

Imp Garibaldi

De Imp Victor Schoelcher

Imp Benjamin Franklin

Che

Imp Des Vignes

«Origine DGFIP Cadastre © Droits de l'Etat réservés ® 2022»

Echelle 1/2500 (1cm=25m)

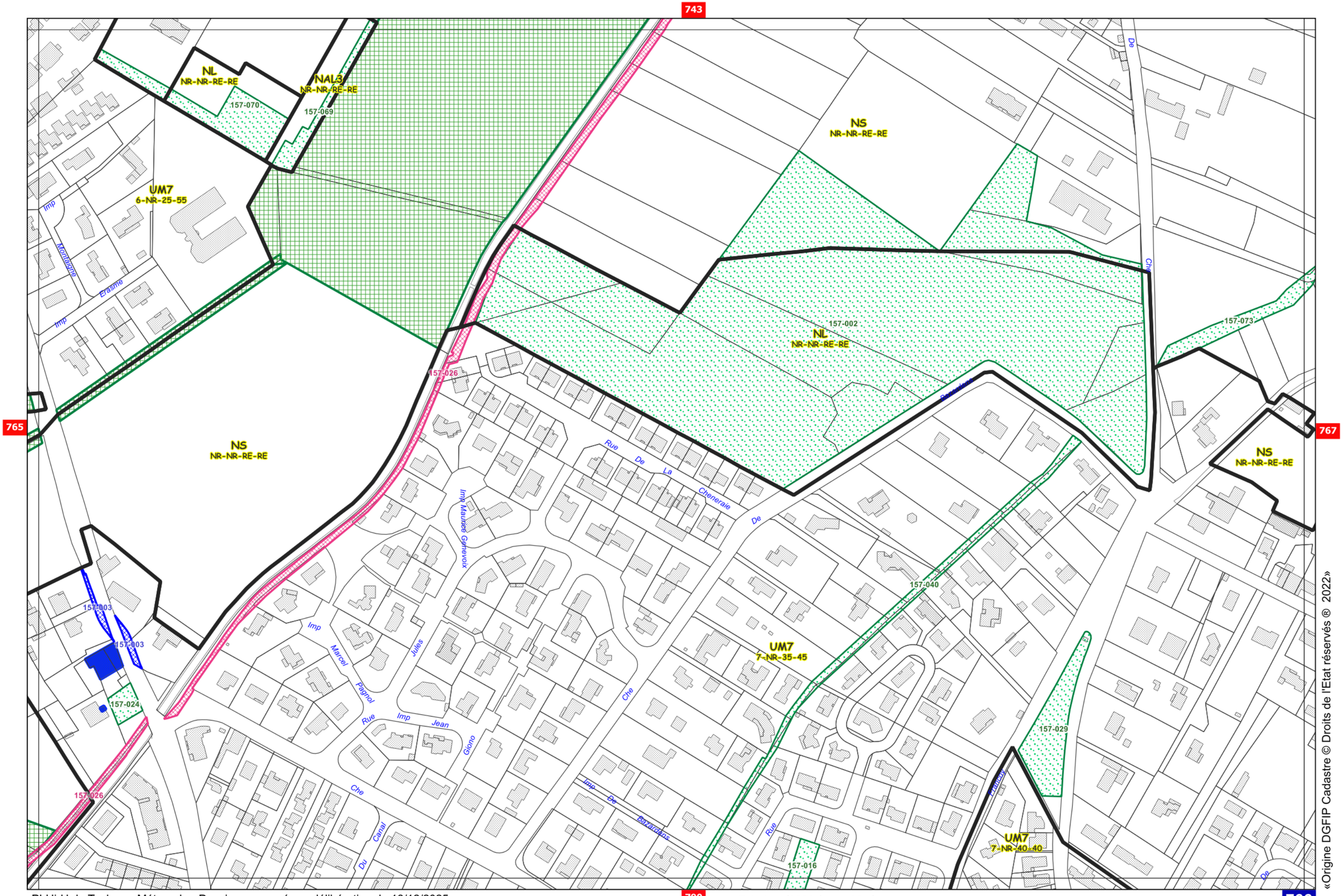

PLUi-H de Toulouse Métropole - Dossier approuvé par délibération du 18/12/2025

Echelle 1/2500 (1cm=25m)

«Origine DGFIP Cadastre © Droits de l'Etat réservés ® 2022»

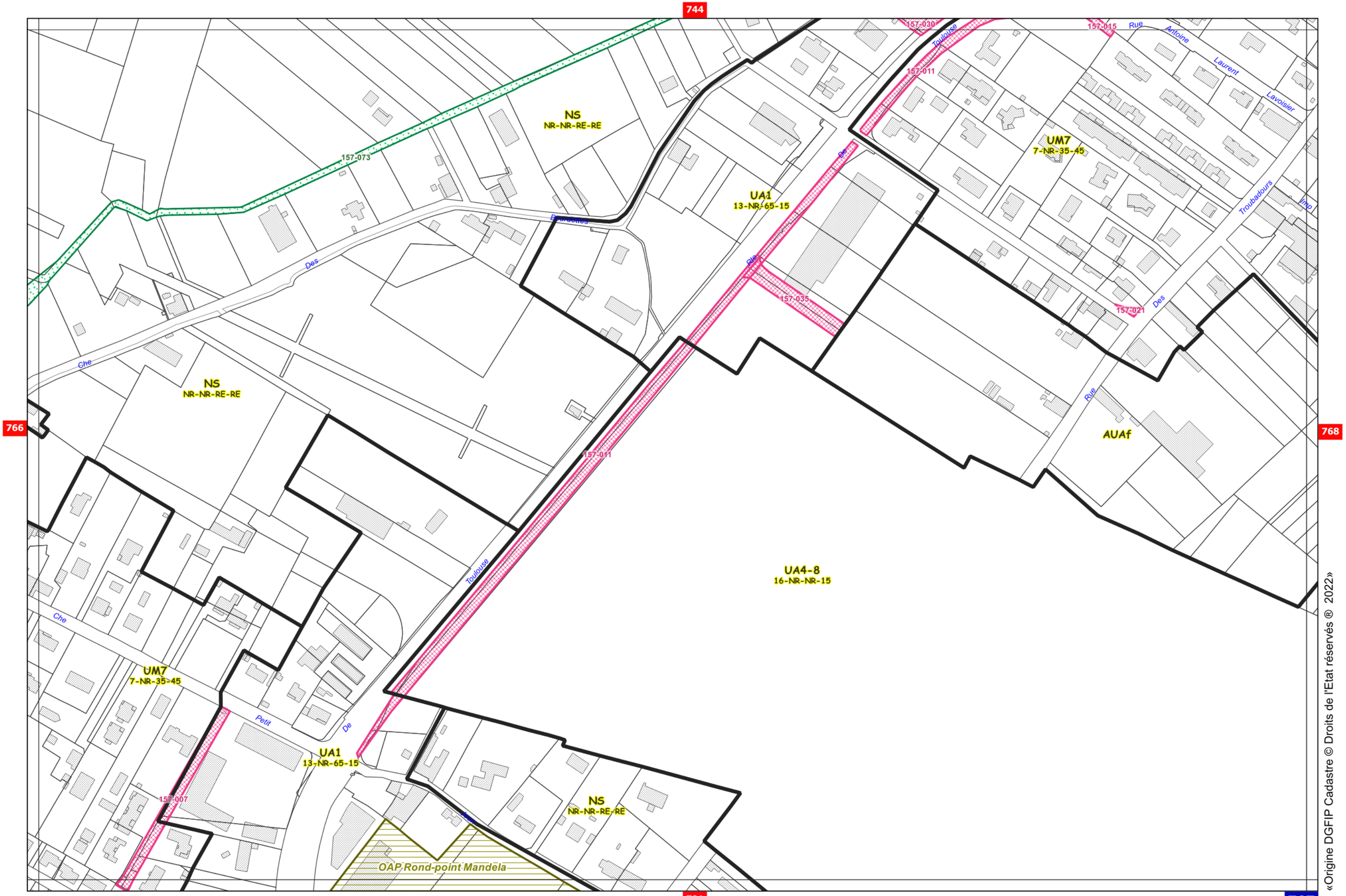

«Origine DGFIP Cadastre © Droits de l'Etat réservés ® 2022»

Echelle 1/2500 (1cm=25m)

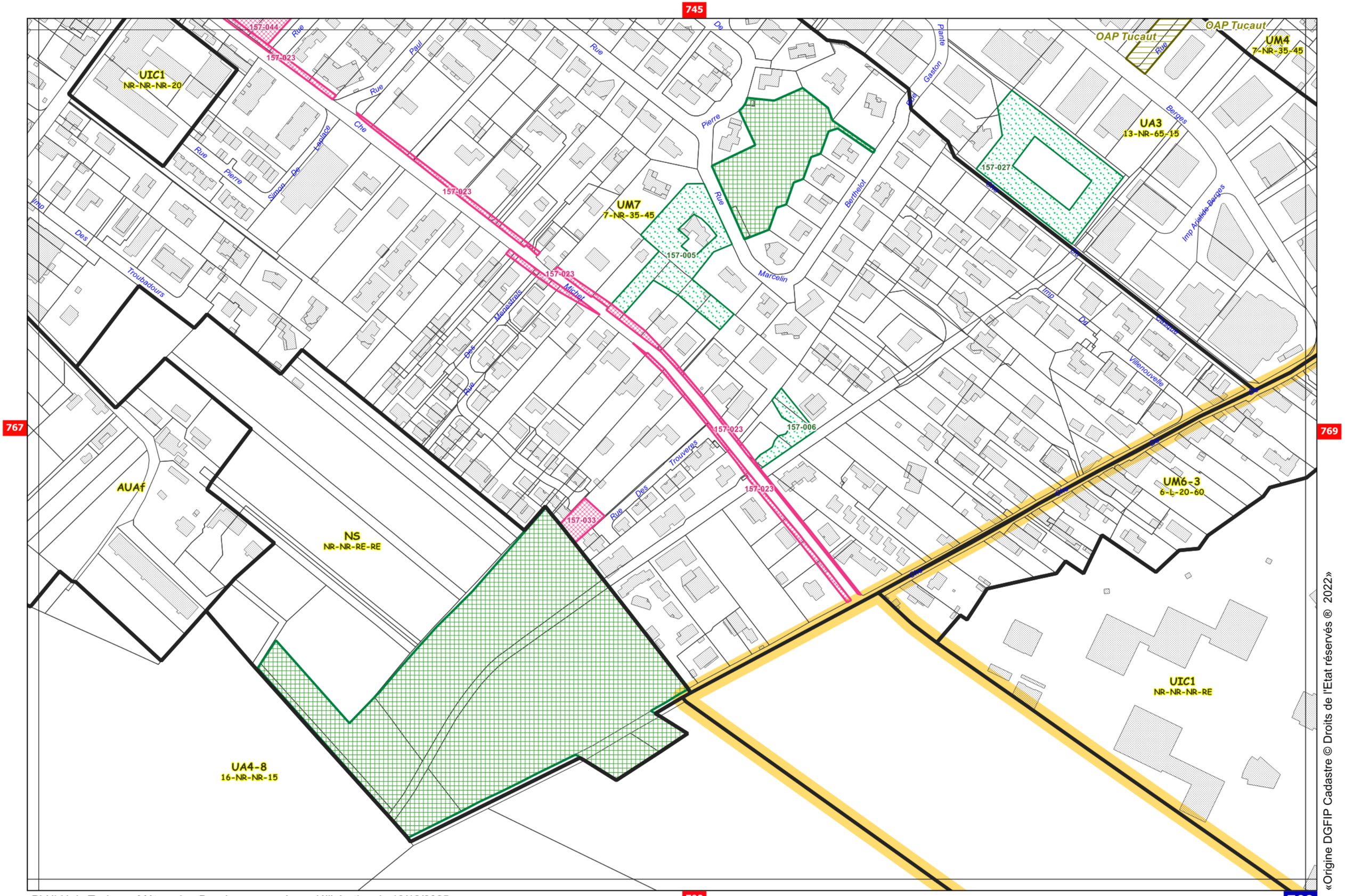

PLUi-H de Toulouse Métropole - Dossier approuvé par délibération du 18/12/2025

Echelle 1/2500 (1cm=25m)

«Origine DGFIP Cadastre © Droits de l'Etat réservés ® 2022»

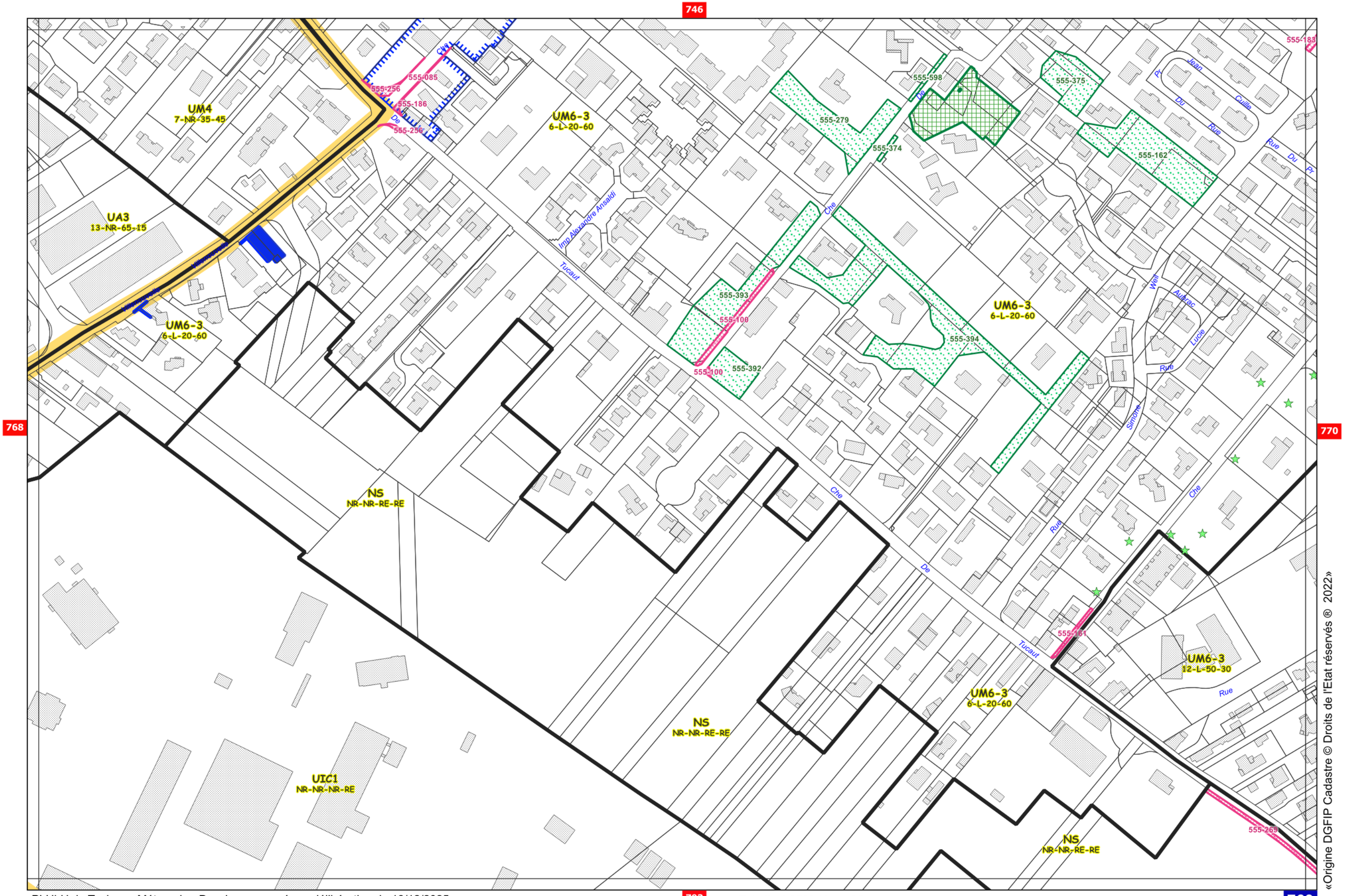

«Origine DGFIP Cadastre © Droits de l'Etat réservés ® 2022»

Echelle 1/2500 (1cm=25m)

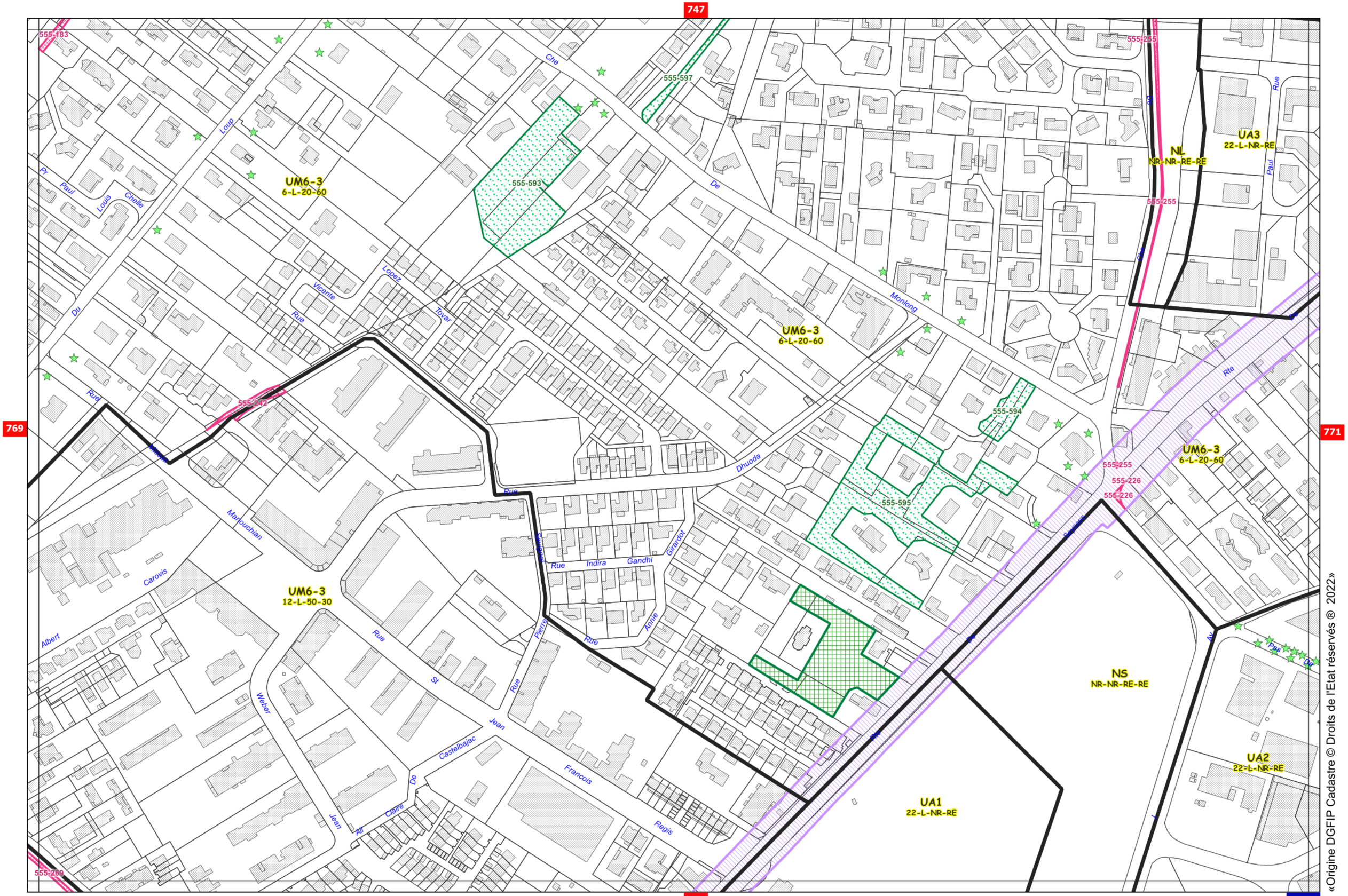

«Origine DGFIP Cadastre © Droits de l'Etat réservés ® 2022»

Echelle 1/2500 (1cm=25m)

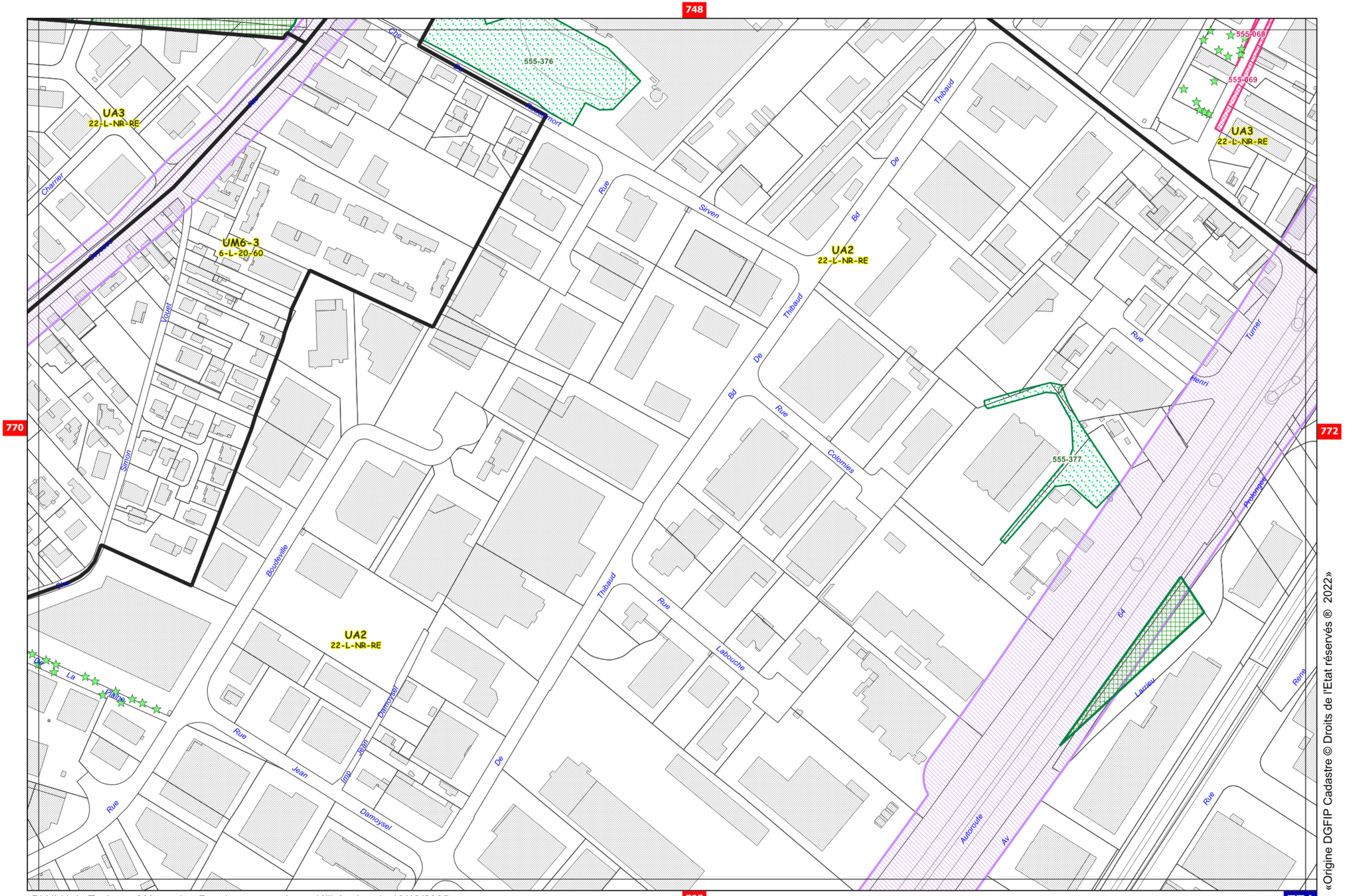

«Origine DGFIP Cadastre © Droits de l'Etat réservés ® 2022»

Echelle 1/2500 (1cm=25m)

749

771

773

UA3
22-L-NR-RE

UA2
22-L-NR-RE

UA2
22-L-NR-RE

64

555-010

555-010

Autoroute

Rue

Jean

Perrin

Rue

Jean

Perrin

Rue

Jean

Perrin

Sirot

Av

De

Larrieu

Clou

André

Rue

Anne

Lister

De

Larrieu

Rue

Léon

796

772

PLUi-H de Toulouse Métropole - Dossier approuvé par délibération du 18/12/2025

Echelle 1/2500 (1cm=25m)

«Origine DGFIP Cadastre © Droits de l'Etat réservés ® 2022»

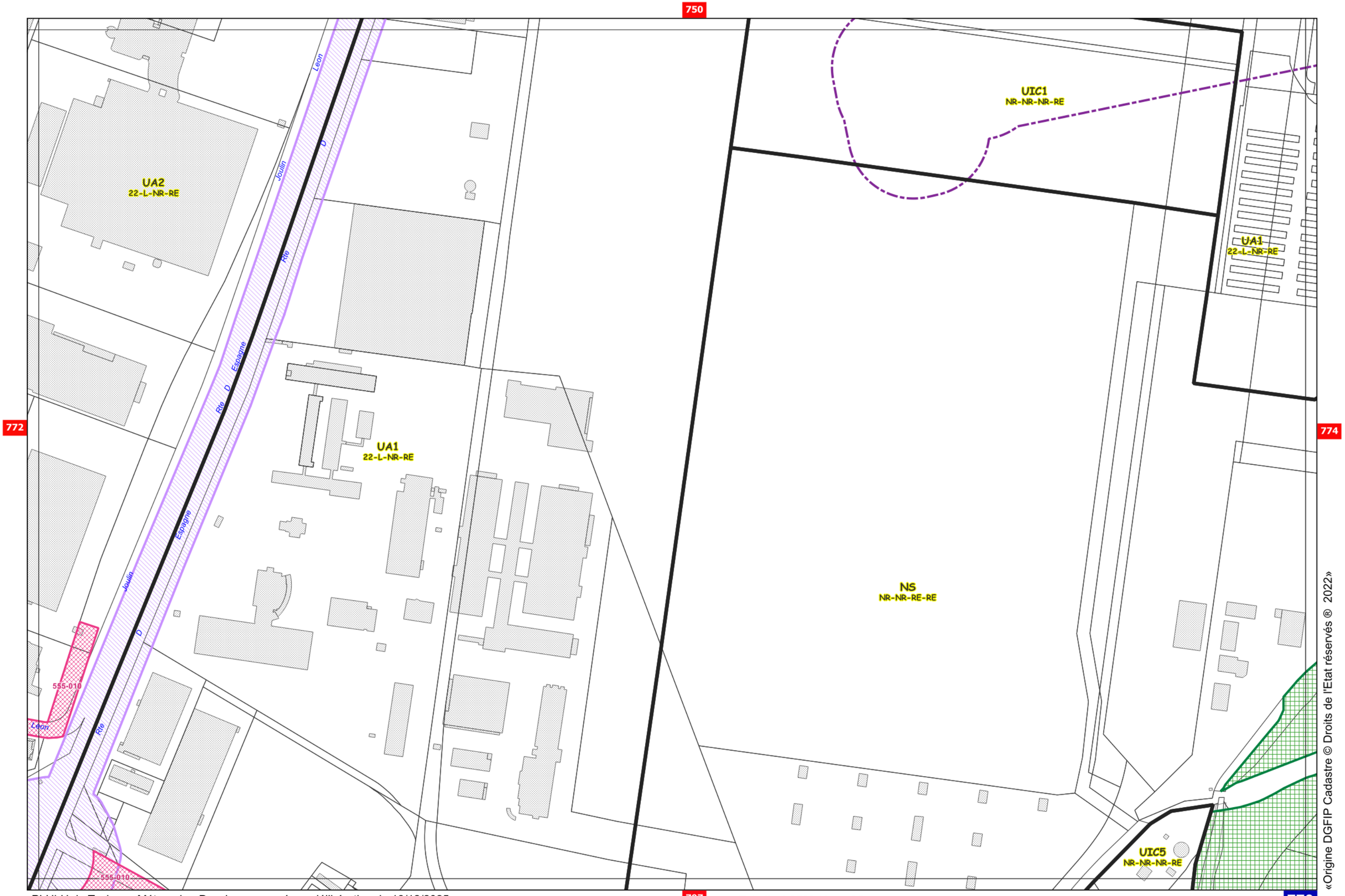

«Origine DGFIP Cadastre © Droits de l'Etat réservés ® 2022»

751

UA1
22_L-NR-RE

NS
NR-NR-RE-RE

NL
NR-NR-RE-RE

Des

Che

Etrolls

Des

De

Che

Che

773

775

798

774

Echelle 1/2500 (1cm=25m)

PLUi-H de Toulouse Métropole - Dossier approuvé par délibération du 18/12/2025

«Origine DGFIP Cadastre © Droits de l'Etat réservés ® 2022»

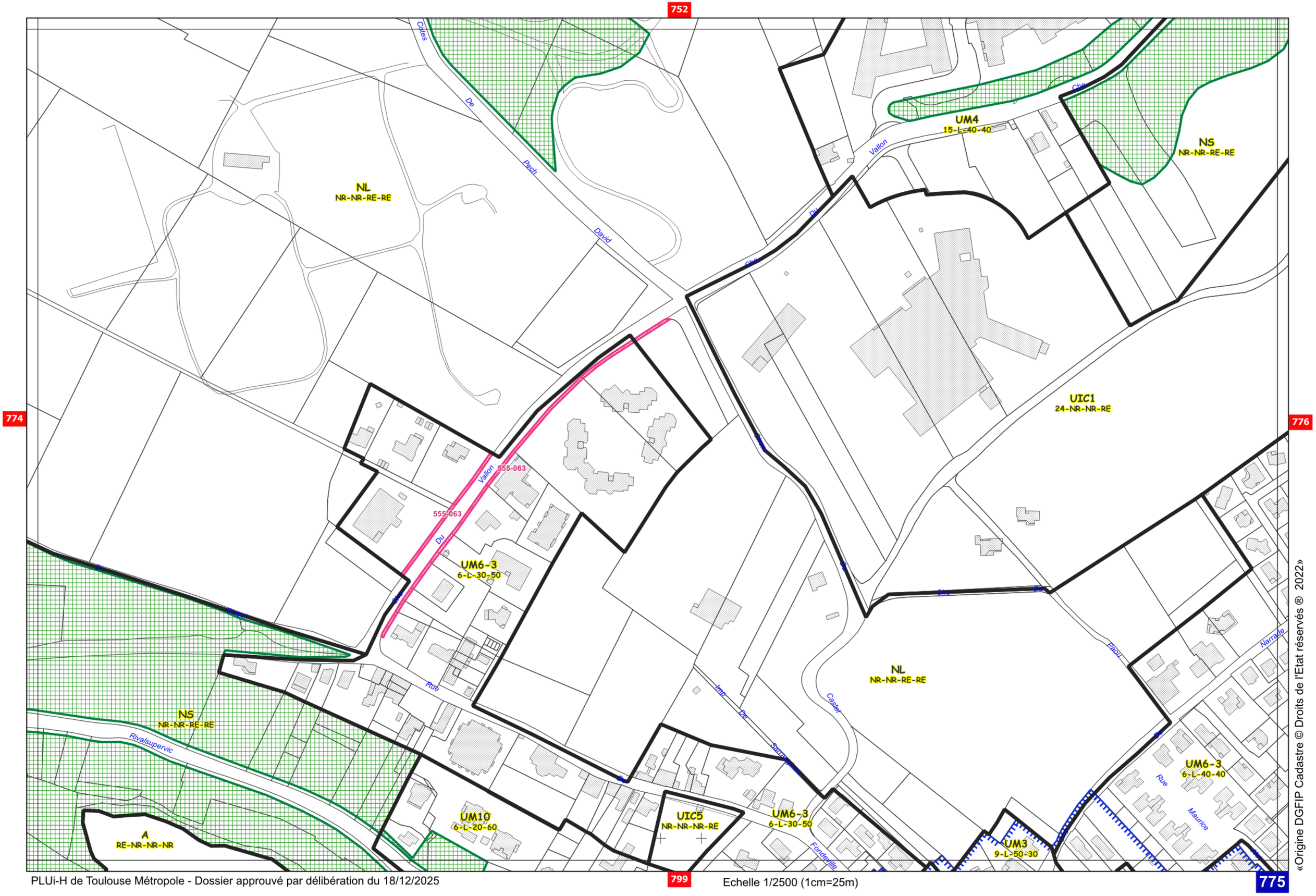

PLUi-H de Toulouse Métropole - Dossier approuvé par délibération du 18/12/2025

Echelle 1/2500 (1cm=25m)

«Origine DGFIP Cadastre © Droits de l'Etat réservés ® 2022»

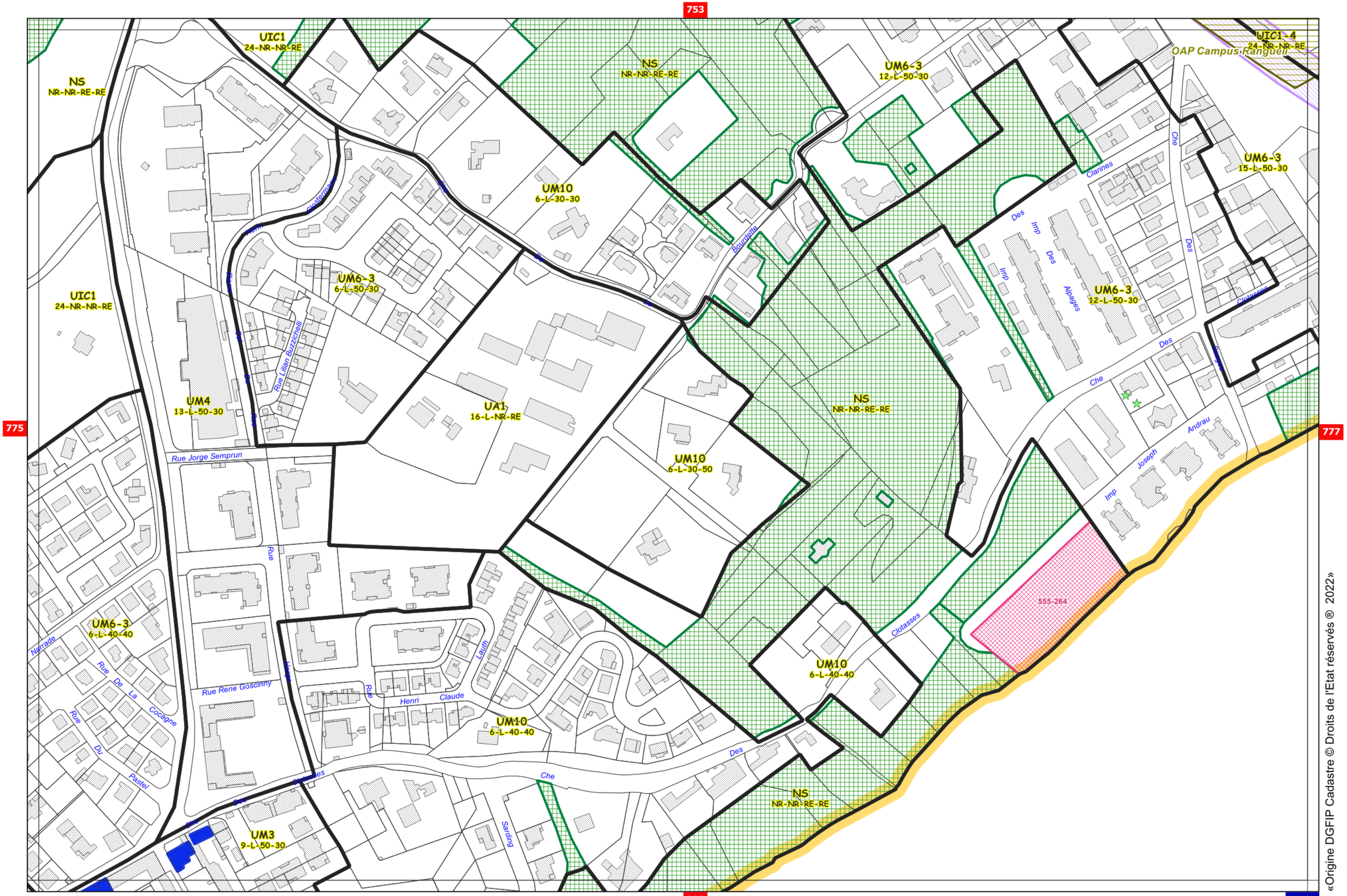

«Origine DGFIP Cadastre © Droits de l'Etat réservés ® 2022»

Echelle 1/2500 (1cm=25m)

754

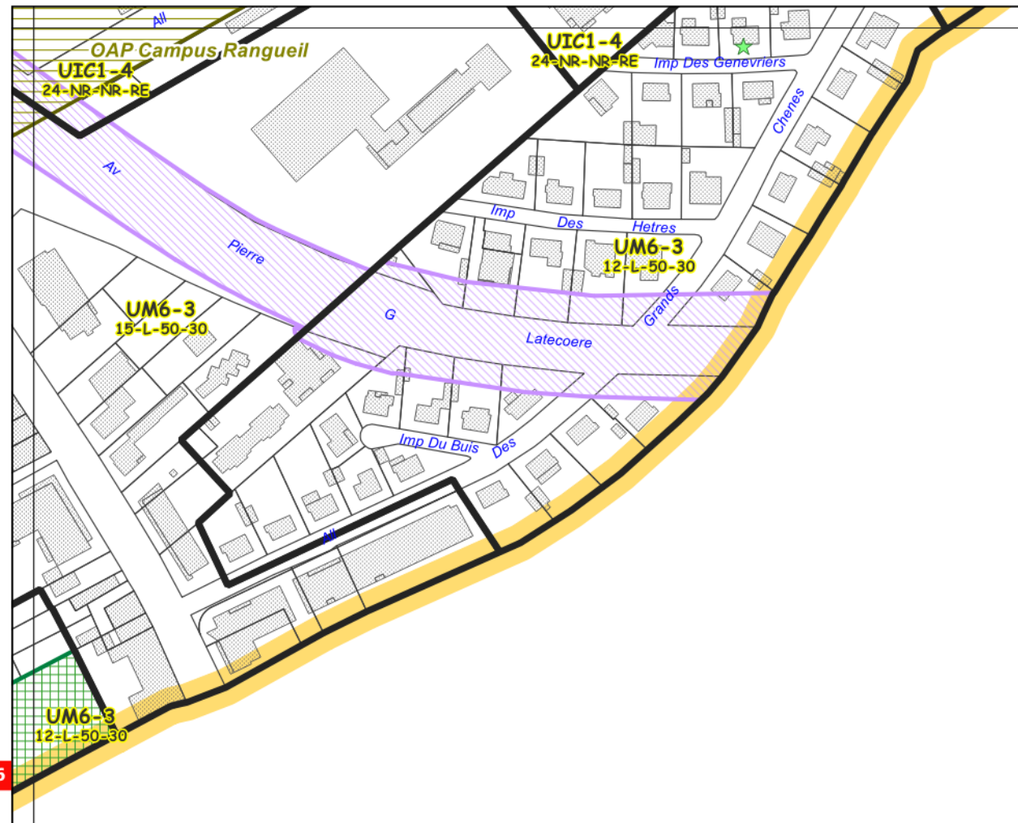

776

778

«Origine DGFIP Cadastre © Droits de l'Etat réservés ® 2022»

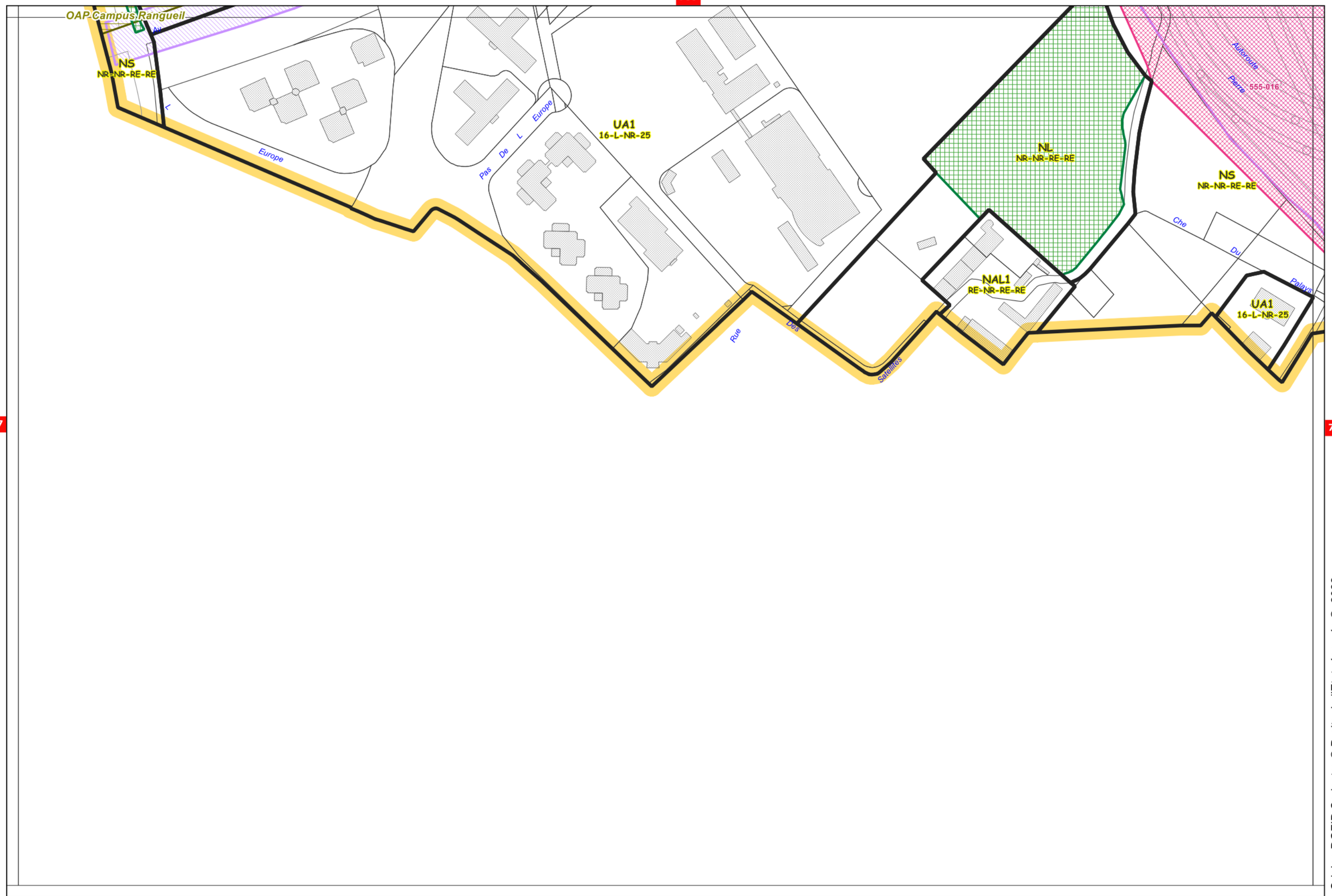

«Origine DGFIP Cadastre © Droits de l'Etat réservés ® 2022»

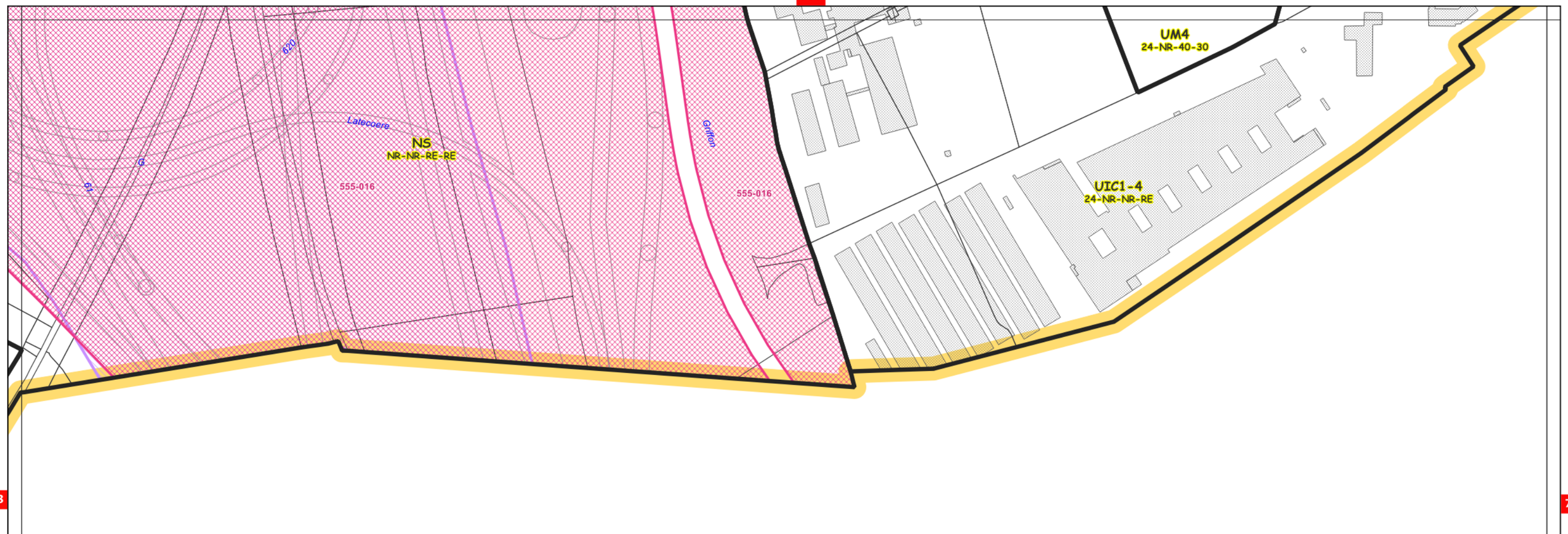

«Origine DGFIP Cadastre © Droits de l'Etat réservés ® 2022»

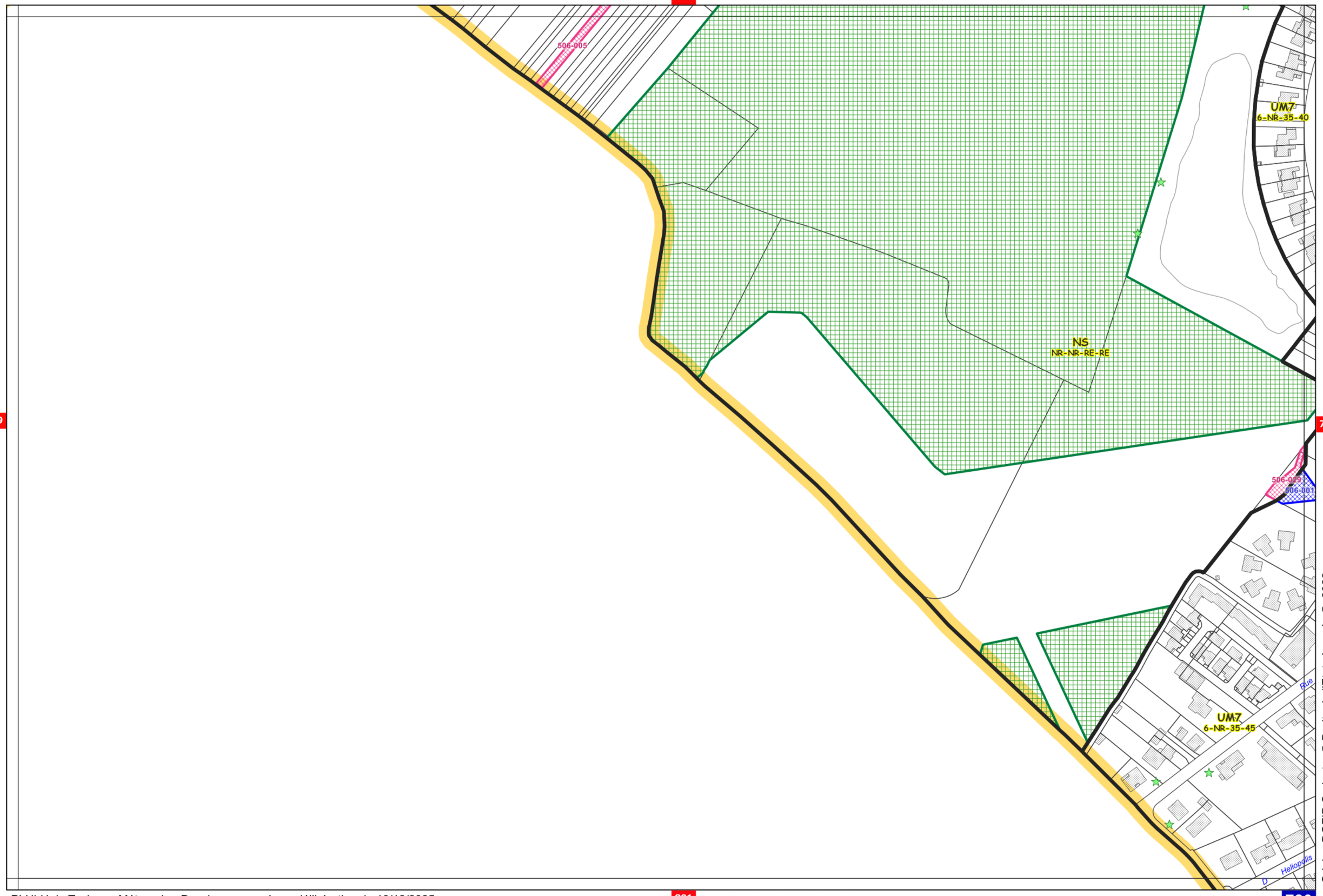

«Origine DGFIP Cadastre © Droits de l'Etat réservés ® 2022»

758

780

782

802

781

UM7
6-NR-35-45

NS
NR-NR-RE-RE

UM7
6-NR-35-40

UM7
6-NR-35-45

UIC1
NR-NR-RE

NS
NR-NR-RE-RE

UM7
6-NR-35-45

NS
NR-NR-RE-RE

506-021
506-029
506-001
506-027
506-027
506-086
506-014
506-014
506-014
506-002

Des Rue Rue Des Rue Des Rue Des

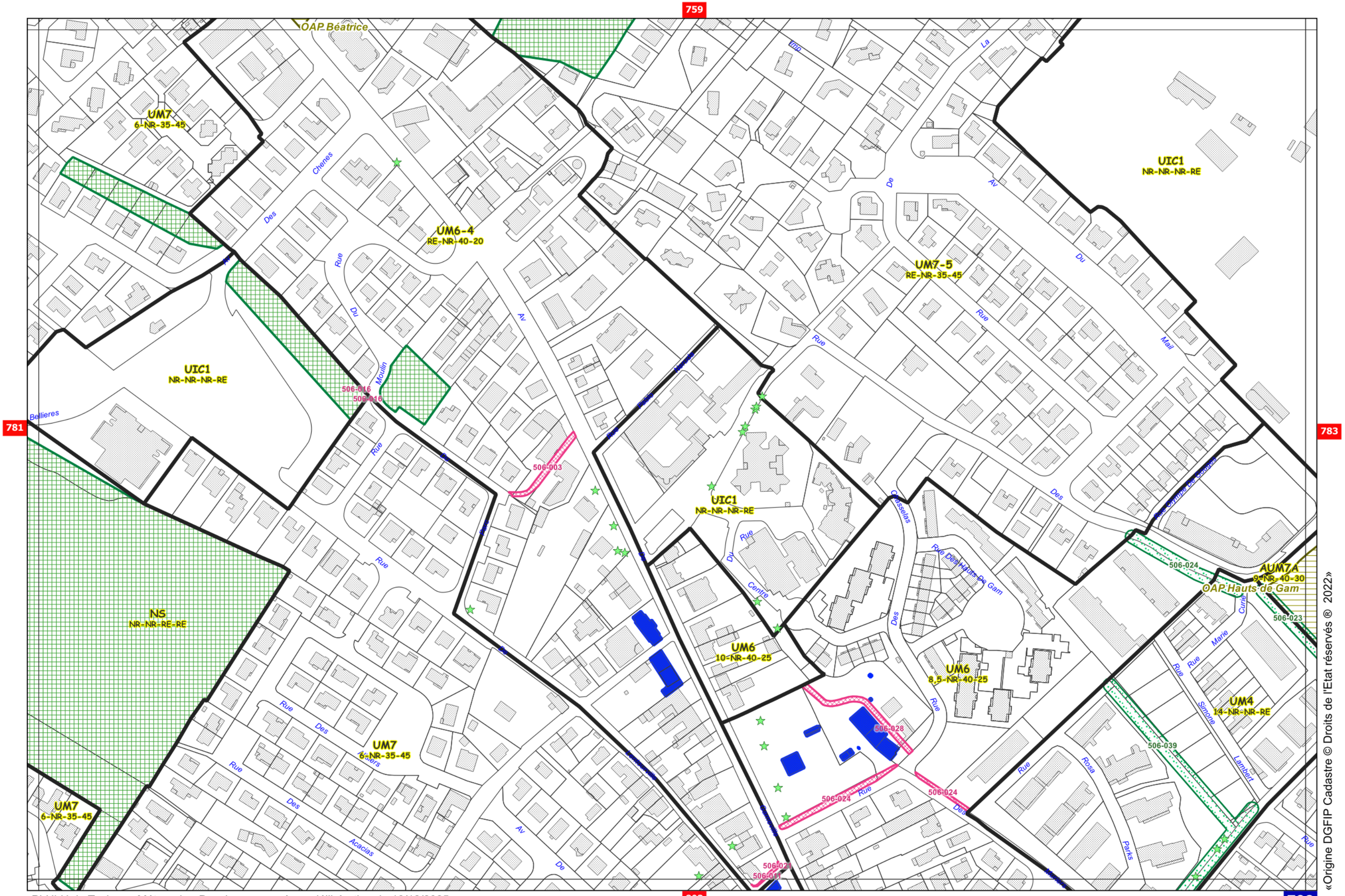

PLUi-H de Toulouse Métropole - Dossier approuvé par délibération du 18/12/2025

Echelle 1/2500 (1cm=25m)

«Origine DGFIP Cadastre © Droits de l'Etat réservés ® 2022»

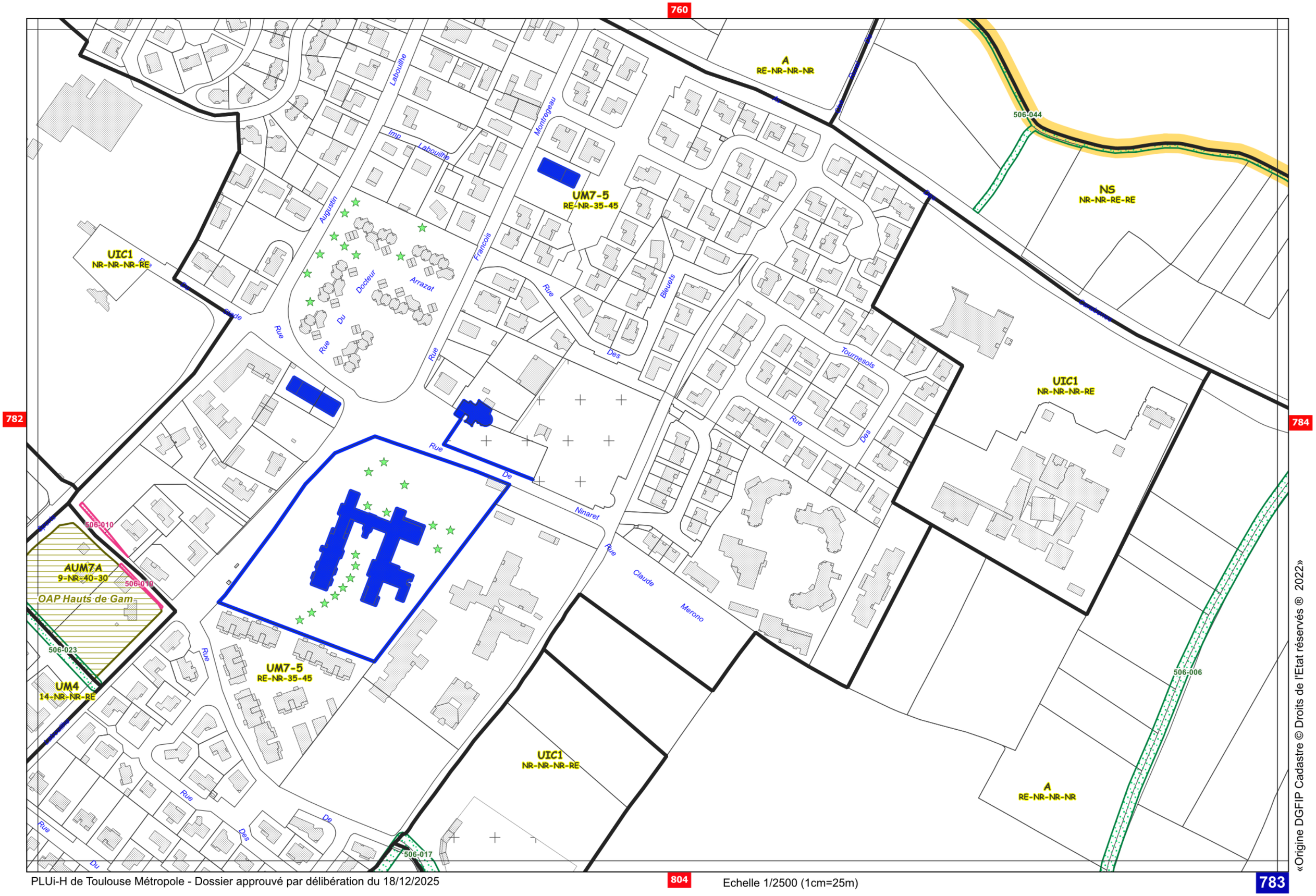

PLUi-H de Toulouse Métropole - Dossier approuvé par délibération du 18/12/2025

Echelle 1/2500 (1cm=25m)

«Origine DGFIP Cadastre © Droits de l'Etat réservés ® 2022»

761

783

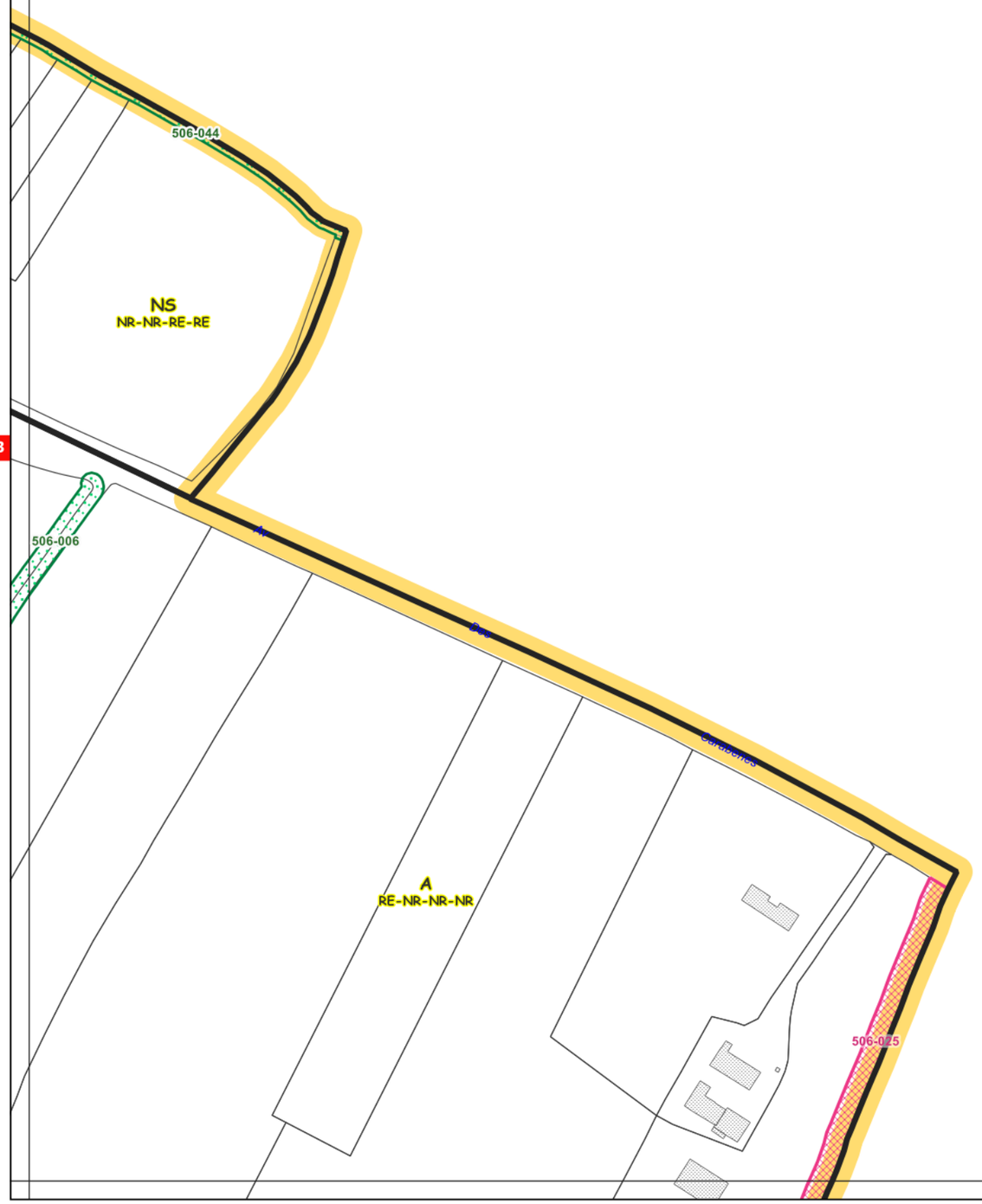

«Origine DGFIP Cadastre © Droits de l'Etat réservés ® 2022»

762

A

786

«Origine DGFIP Cadastre © Droits de l'Etat réservés ® 2022»

763

785

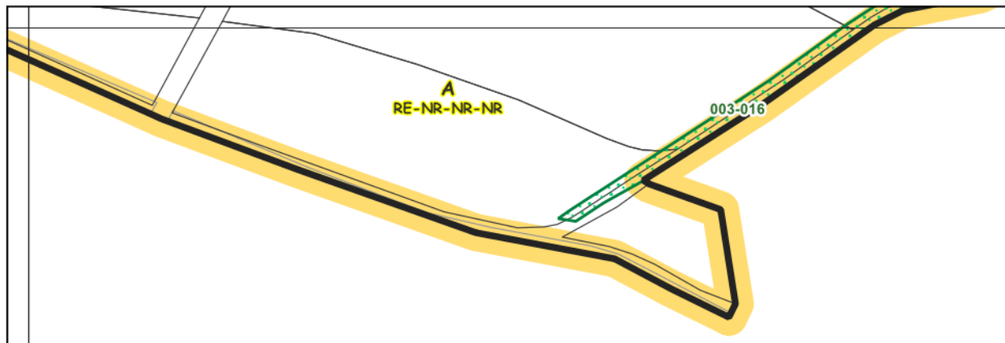

«Origine DGFIP Cadastre © Droits de l'Etat réservés ® 2022»

788

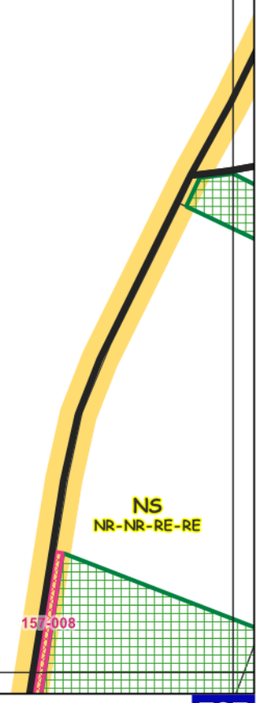

«Origine DGFIP Cadastre © Droits de l'Etat réservés ® 2022»

764

787

789

807

788

A
RE-NR-NR-NR

NS
NR-NR-RE-RE

Plaisance

157-037

Av. De Plaisance

157-037

157-016

PLUi-H de Toulouse Métropole - Dossier approuvé par délibération du 18/12/2025

Echelle 1/2500 (1cm=25m)

«Origine DGFIP Cadastre © Droits de l'Etat réservés ® 2022»

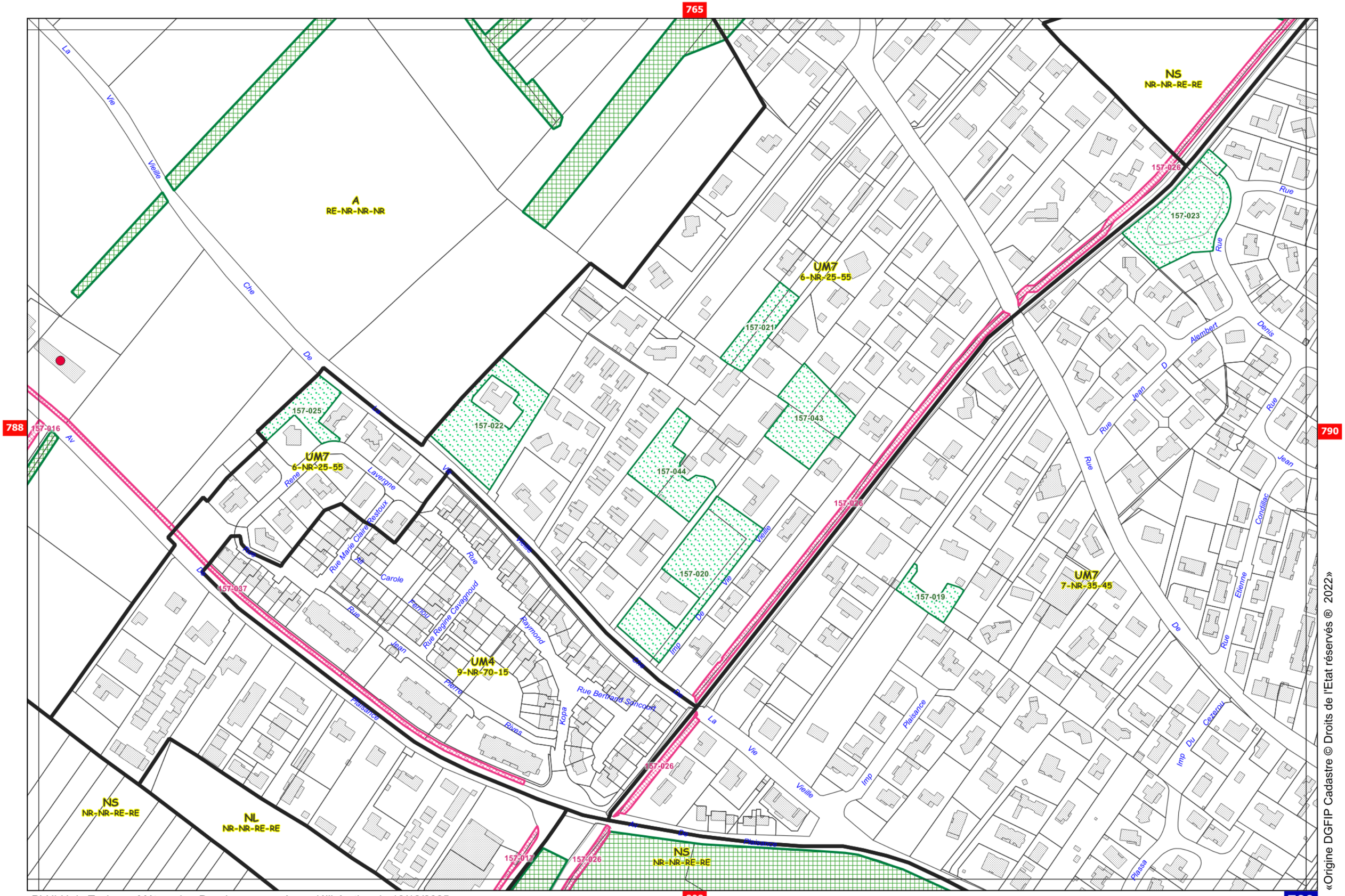

«Origine DGFIP Cadastre © Droits de l'Etat réservés ® 2022»

Echelle 1/2500 (1cm=25m)

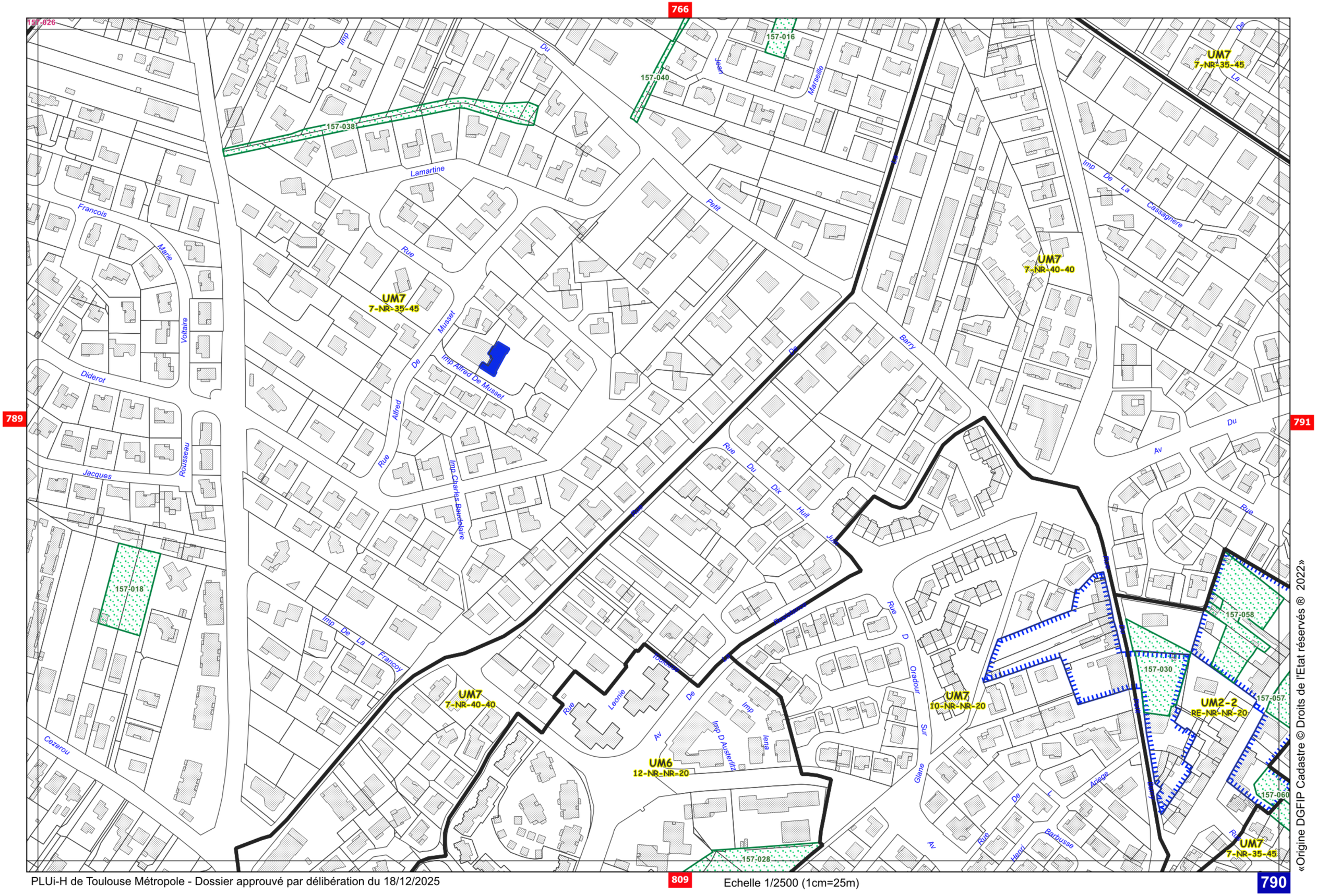

«Origine DGFIP Cadastre © Droits de l'Etat réservés ® 2022»

Echelle 1/2500 (1cm=25m)

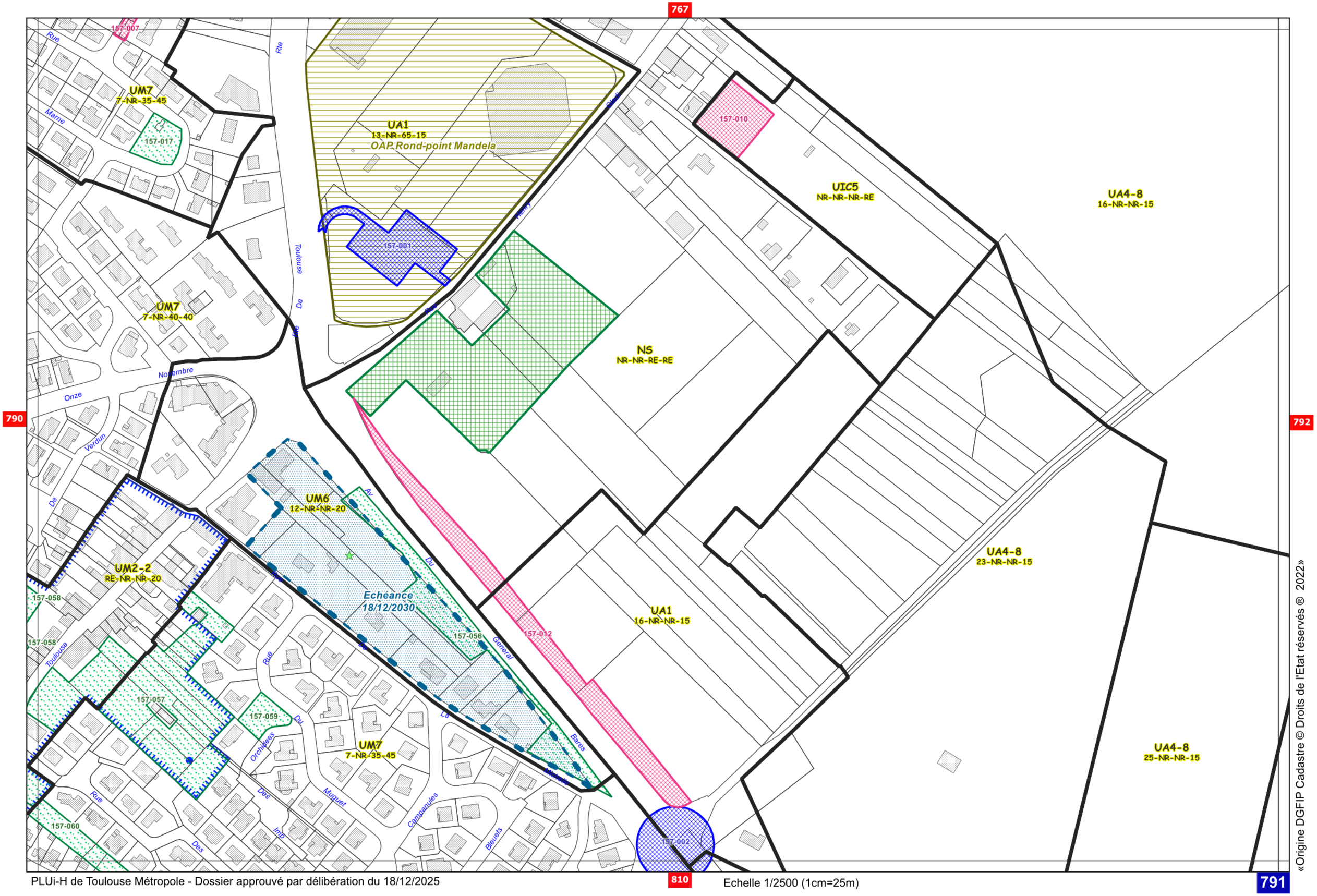

PLUi-H de Toulouse Métropole - Dossier approuvé par délibération du 18/12/2025

Echelle 1/2500 (1cm=25m)

«Origine DGFIP Cadastre © Droits de l'Etat réservés ® 2022»

768

UA4-8
16-NR-NR-15

791

793

811

792

PLUi-H de Toulouse Métropole - Dossier approuvé par délibération du 18/12/2025

Echelle 1/2500 (1cm=25m)

«Origine DGFIP Cadastre © Droits de l'Etat réservés ® 2022»

769

792

794

812

NS
NR-NR-RE-RE

UIC1
NR-NR-NR-RE

NS
NR-NR-RE-RE

NS
NR-NR-RE-RE

Seysses

De

Rte

«Origine DGFIP Cadastre © Droits de l'Etat réservés ® 2022»

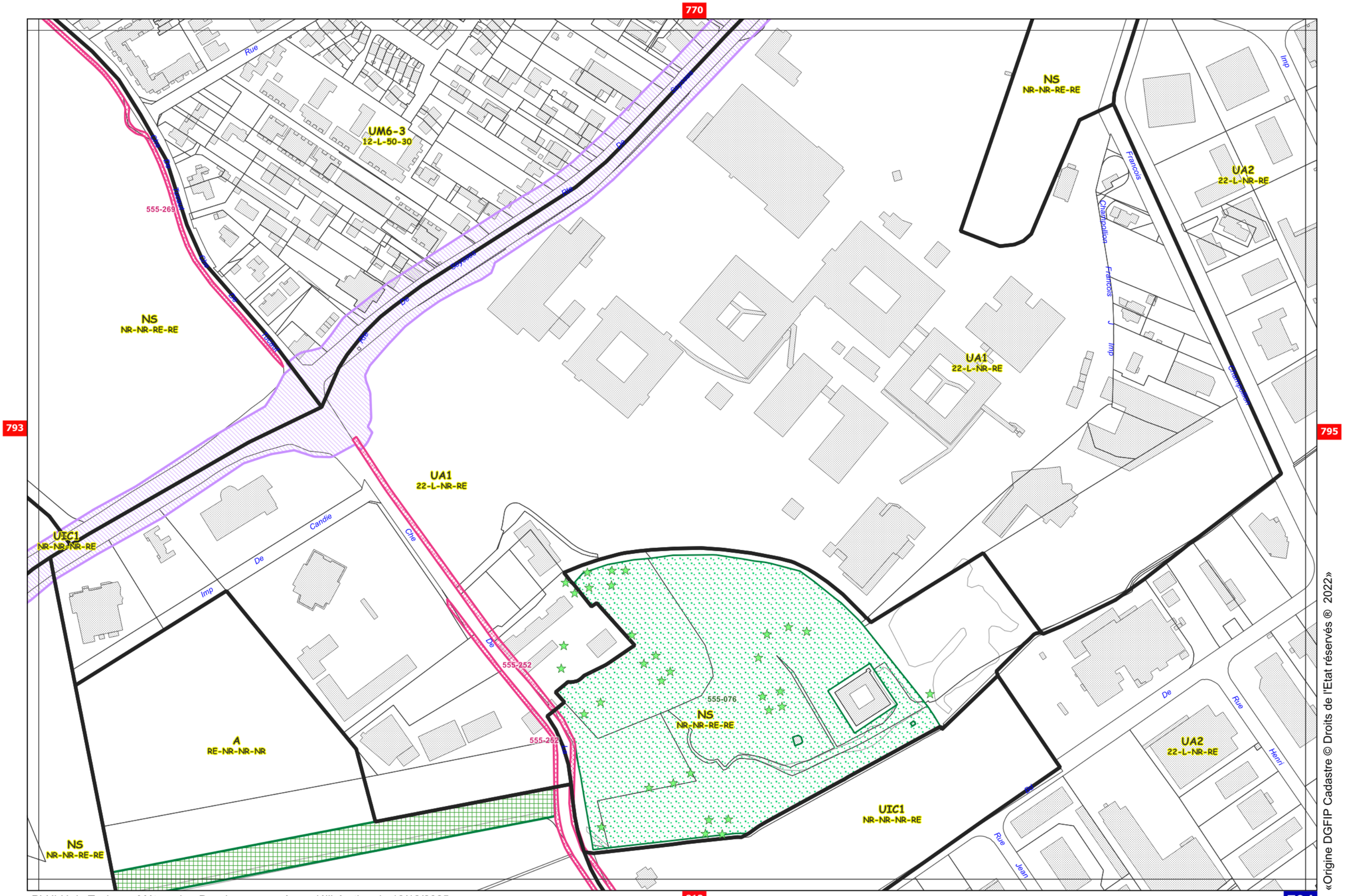

«Origine DGFIP Cadastre © Droits de l'Etat réservés ® 2022»

Echelle 1/2500 (1cm=25m)

771

794

796

UA2
22-L-NR-RE

UA2
22-L-NR-RE

555-025

Boudeville
Rue Douladoure
Bd De Thibaud
Rue Jean Grandjean
Autoroute 64
Rue Des Freres Boude Thibaud
Mayer
Autoroute 64
Everd
Rue Gaston

«Origine DGFIP Cadastre © Droits de l'Etat réservés ® 2022»

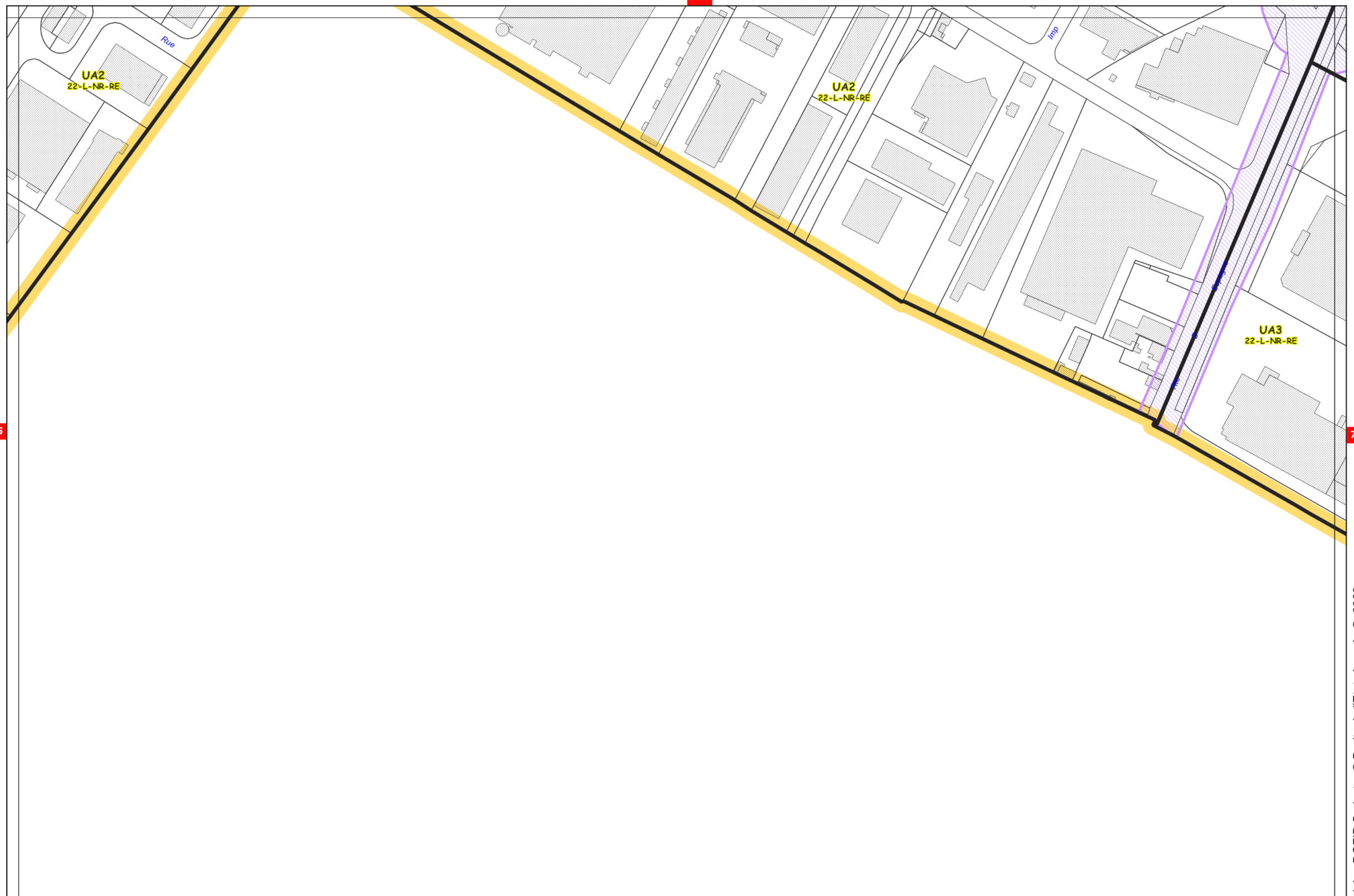

«Origine DGFIP Cadastre © Droits de l'Etat réservés ® 2022»

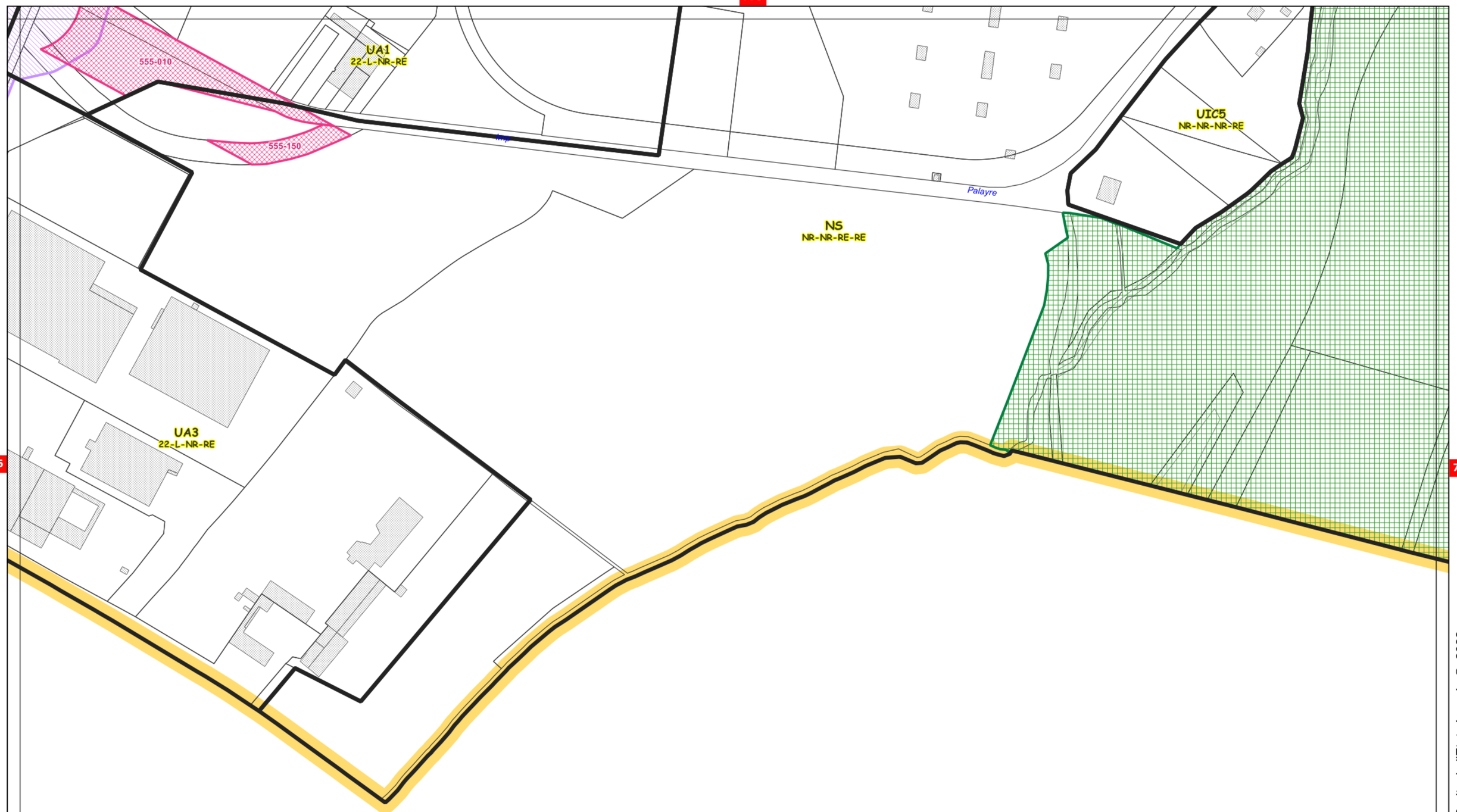

«Origine DGFIP Cadastre © Droits de l'Etat réservés ® 2022»

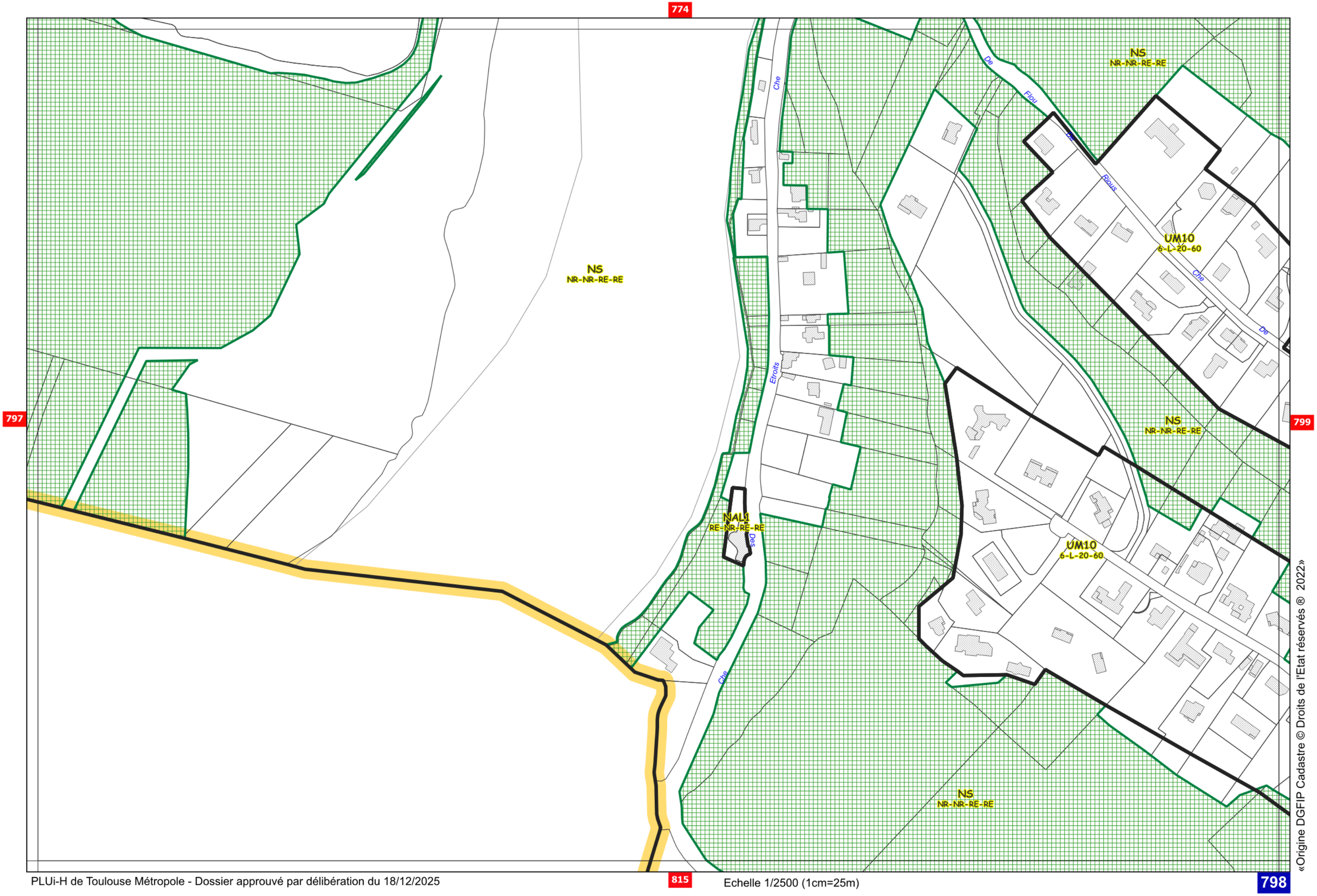

«Origine DGFIP Cadastre © Droits de l'Etat réservés ® 2022»

Echelle 1/2500 (1cm=25m)

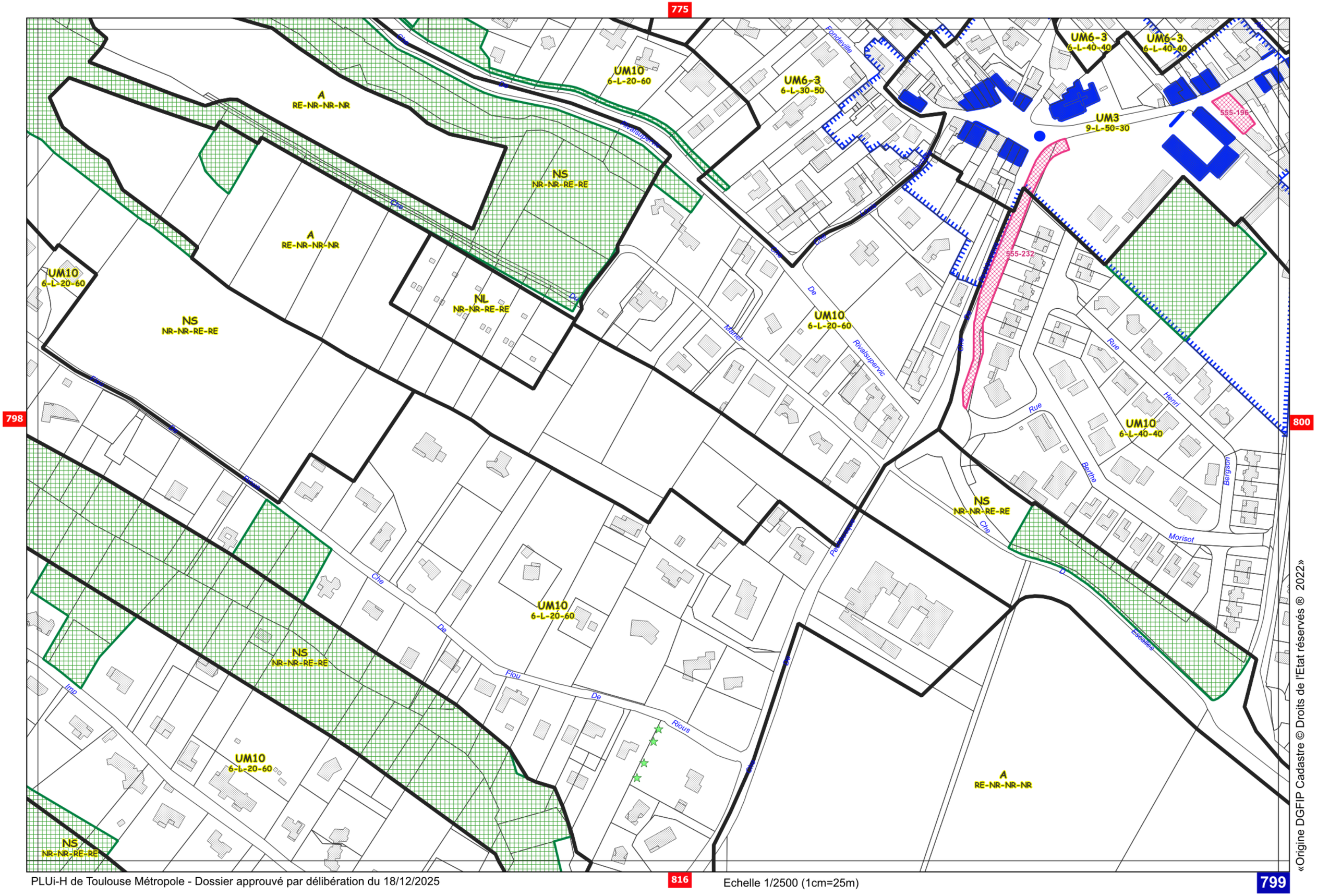

«Origine DGFIP Cadastre © Droits de l'Etat réservés ® 2022»

Echelle 1/2500 (1cm=25m)

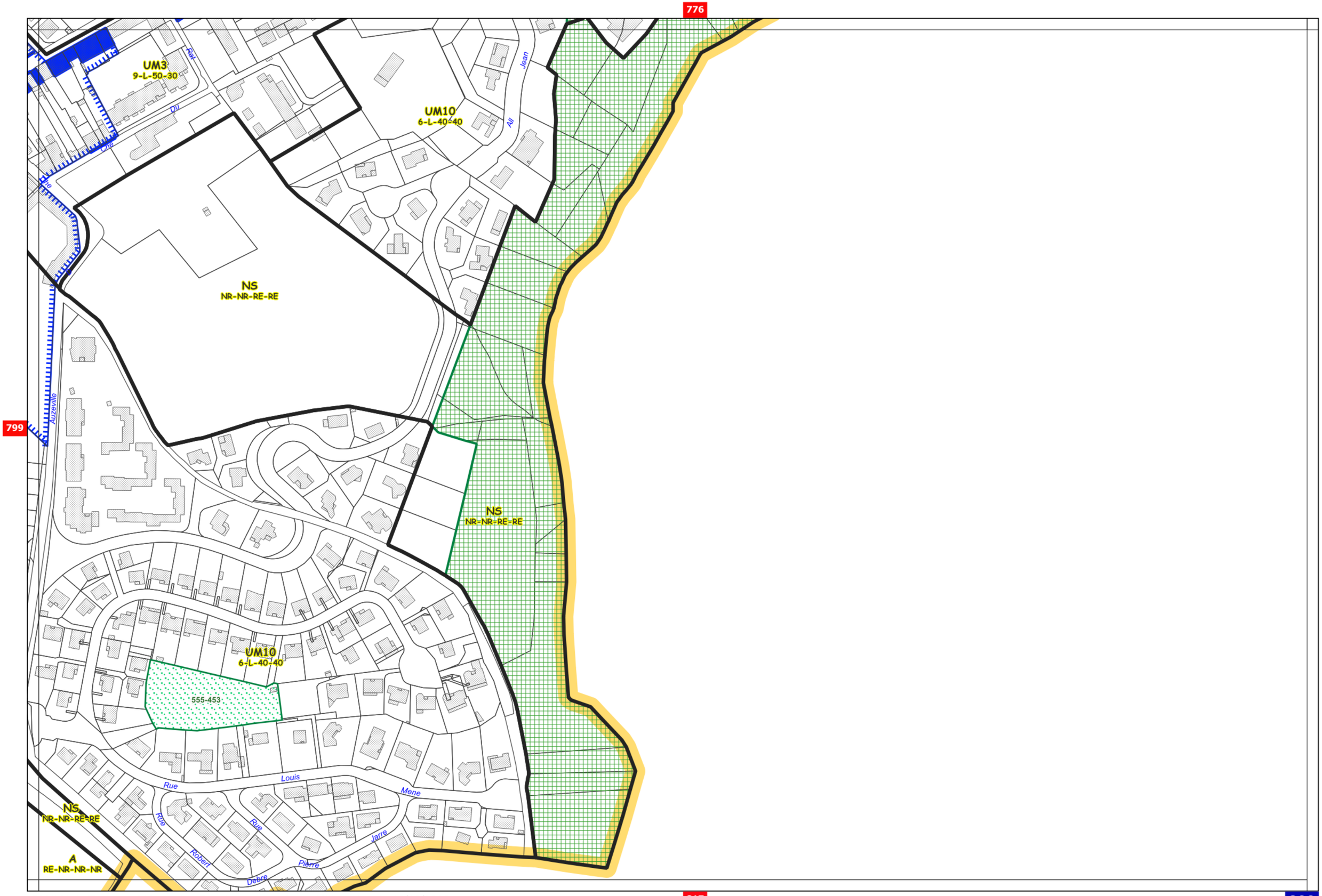

«Origine DGFIP Cadastre © Droits de l'Etat réservés ® 2022»

Echelle 1/2500 (1cm=25m)

780

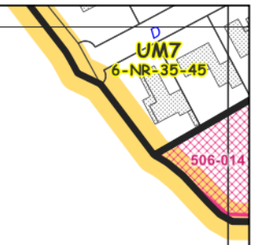

802

«Origine DGFIP Cadastre © Droits de l'Etat réservés ® 2022»

781

801

803

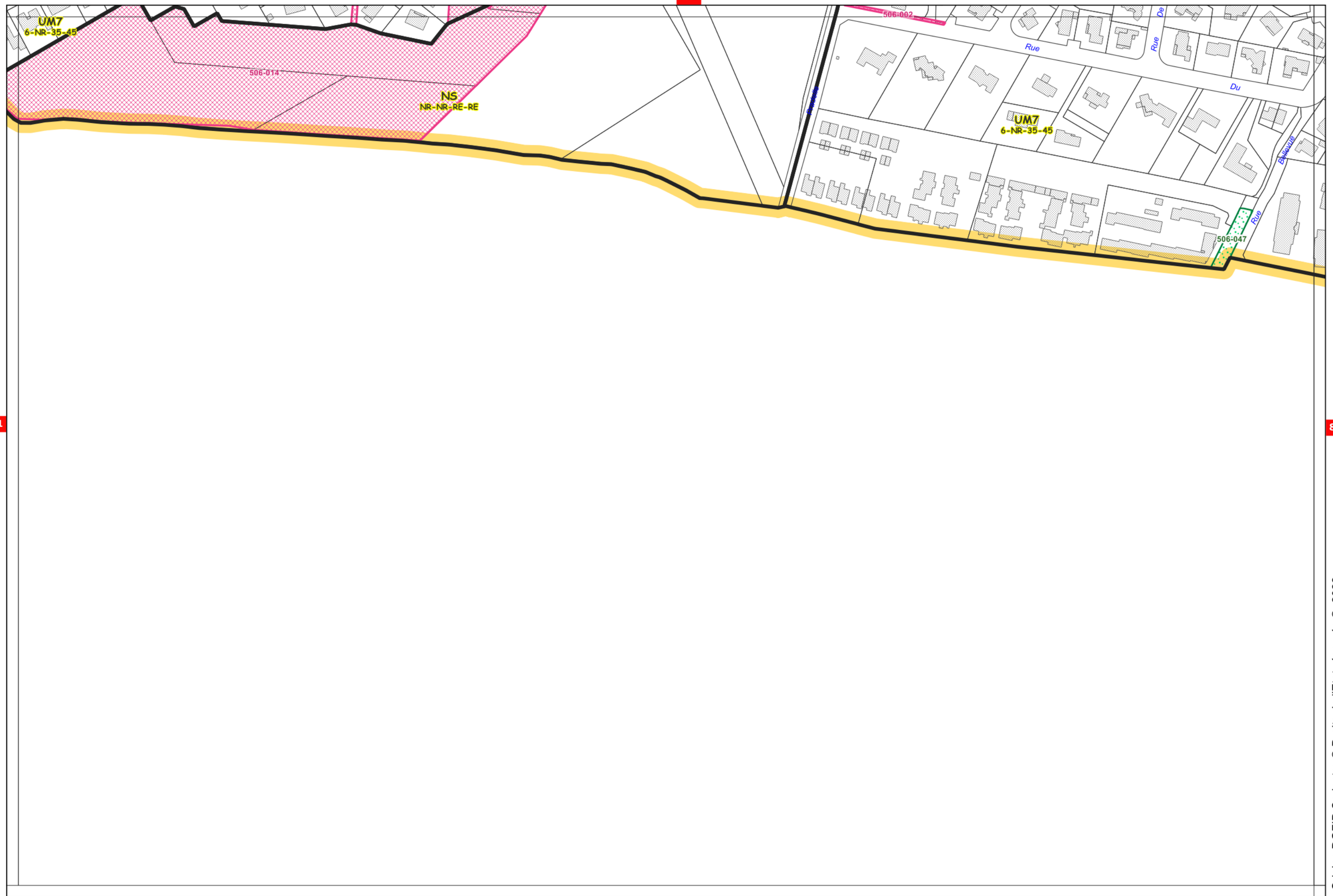

«Origine DGFIP Cadastre © Droits de l'Etat réservés ® 2022»

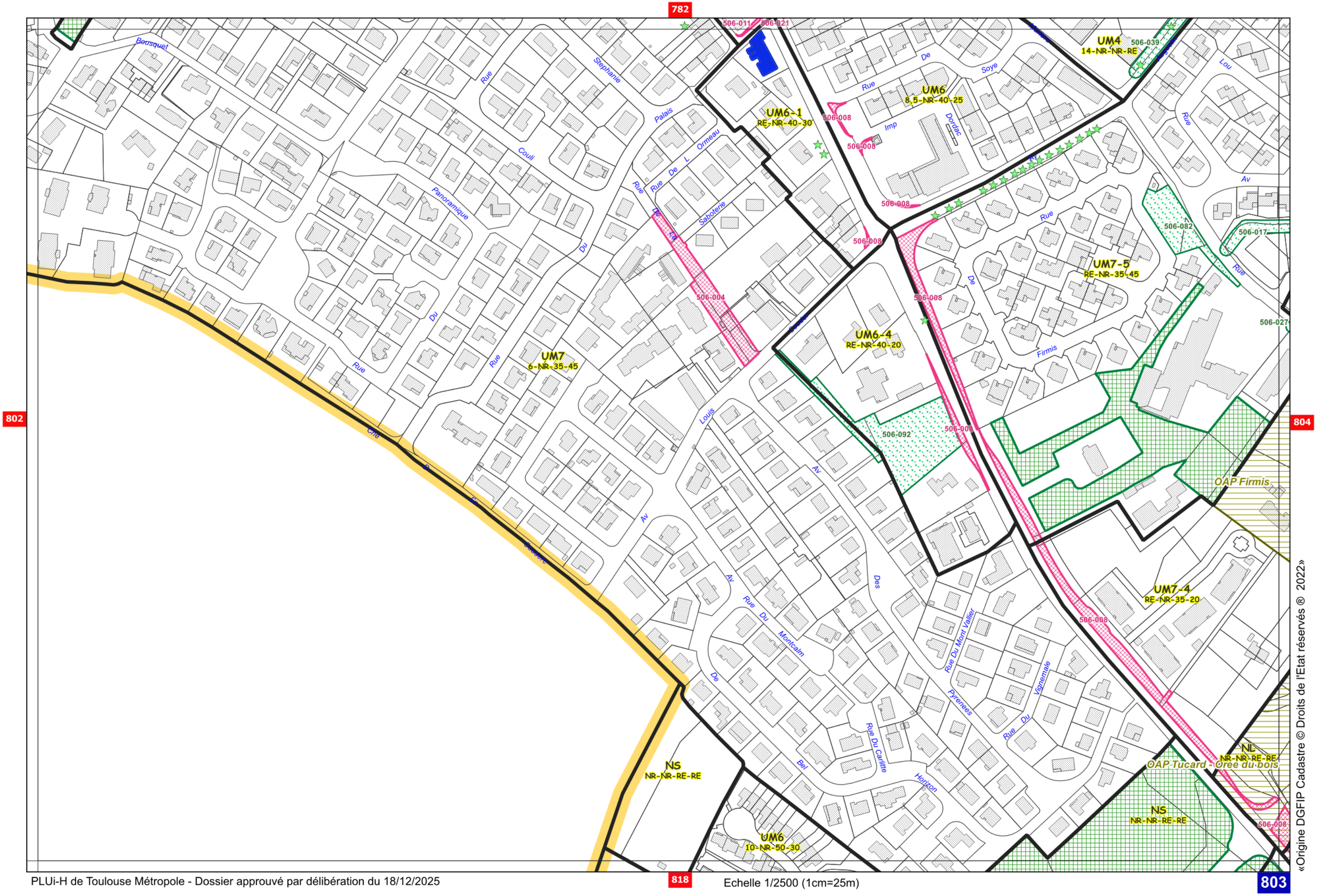

«Origine DGFIP Cadastre © Droits de l'Etat réservés ® 2022»

Echelle 1/2500 (1cm=25m)

783

803

805

UIC1
NR-NR-NR-RE

UM7-5
RE-NR-35-45

UM4
14-NR-NR-RE

UM7-5
RE-NR-35-45

OAP Firmis

UM7-4
RE-NR-35-20

UM7-4
RE-NR-35-30

NL
NR-NR-RE-RE

OAP-Tucard - Orée du bois

UM7
17-NR-60-RE

AUP2B-5
17-NR-60-RE

A
RE-NR-NR-NR

506-017
506-009
506-006
506-042
506-040
506-003
506-027
506-085
506-012
506-073
506-072
506-008
506-008

Du
Cedres
Lauragais
Pais
Lauragais
Du
Rue
Andre
Grezes
Du
Pastel
Du
Rue
Aurol
Tucard
Rue
Rue
Rue
Marie
Rue
Marvingt
Caroline
Aigle

819

PLUi-H de Toulouse Métropole - Dossier approuvé par délibération du 18/12/2025

Echelle 1/2500 (1cm=25m)

804

«Origine DGFIP Cadastre © Droits de l'Etat réservés ® 2022»

784

804

A
RE-NR-NR-NR

506-071

506-025

NS
NR-NR-RE-RE

506-012

820

805

Echelle 1/2500 (1cm=25m)

«Origine DGFIP Cadastre © Droits de l'Etat réservés ® 2022»

787

157-008

NS
NR-NR-RE-RE

807

A
RE-NR-NR-NR

588-033

806

«Origine DGFIP Cadastre © Droits de l'Etat réservés @ 2022»

Echelle 1/2500 (1cm=25m)

788

806

808

821

807

157-016

NS
NR-NR-RE-RE

A
RE-NR-NR-NR

UM7
6-NR-20-60

588-033

Che De La Cloche

La Cloche

Che De La Cloche

PLUi-H de Toulouse Métropole - Dossier approuvé par délibération du 18/12/2025

Echelle 1/2500 (1cm=25m)

«Origine DGFIP Cadastre © Droits de l'Etat réservés ® 2022»

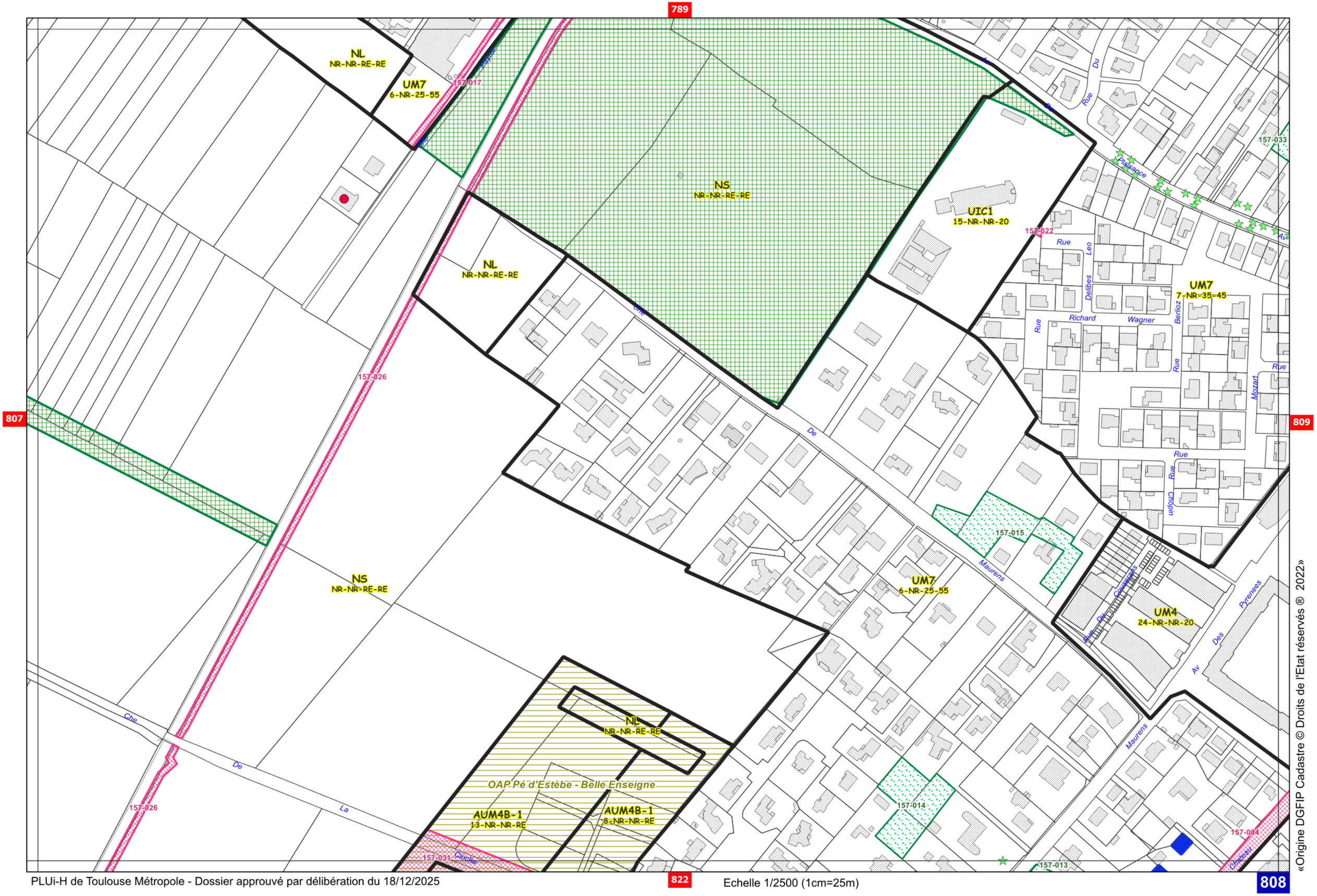

«Origine DGFIP Cadastre © Droits de l'Etat réservés ® 2022»

Echelle 1/2500 (1cm=25m)

790

808

810

823

809

UM7
7-NR-40-40

UM6
12-NR-NR-20

UM7
7-NR-35-45

UM7
10-NR-NR-20

OAP Centre-ville

UM4
12-NR-NR-20

OAP Centre-ville

UM2-2
RE-NR-NR-20

UM2-2
RE-NR-NR-20

UM4
24-NR-NR-20

UIC1
NR-NR-NR-20

UM7
12-NR-NR-20

UM7
10-NR-NR-20

OAP Quai des Arts

UM4
16-NR-NR-20

157-033
157-038
157-028
157-042
157-061
157-010
157-062
157-026
157-005
157-001
157-018
157-004
157-039
157-042

Av De Plaisance
Rue Claude Debussy
Sq Saint Exupery
Rue Du Bearn
Rue De Vivier
Rue Du Roussillon
Rue Du Languedoc
Rue De Gascogne
Rue De Rubens
Rue De Rembrandt
Rue Du Pre
Imp Raphael
Imp Des Ecoles
Rue Du Pas Clement
Rue De Concorde
Rue Du Lazare
Rue Du Tourelle
Rue Du Picasso
Rue Du Raphael
Rue Du Vicinal
Rue Du Marechal Leclerc
Rue Du Savary Alain
Rue Du Chamois
Rue Du Chevreuils
Rue Du Cedres
Rue Du Tamaris
Rue Du Catalpas
Rue Du Saules
Rue Du 8 Mai 1945
Rue Du General De Gaulle
Rue Du Acacias
Rue Du Bleuets
Rue Du Coquelicots
Rue Du Marguerites
Rue Du Soucis
Rue Du Chenes
Rue Du Bruyeres
Rue Du Reverend Pere Aurillac
Rue Du Vincent Auriol
Rue Du Saudrades
Rue Du Henri Sellier
Av Du Bois
Av Du Biches

«Origine DGFIP Cadastre © Droits de l'Etat réservés @ 2022»

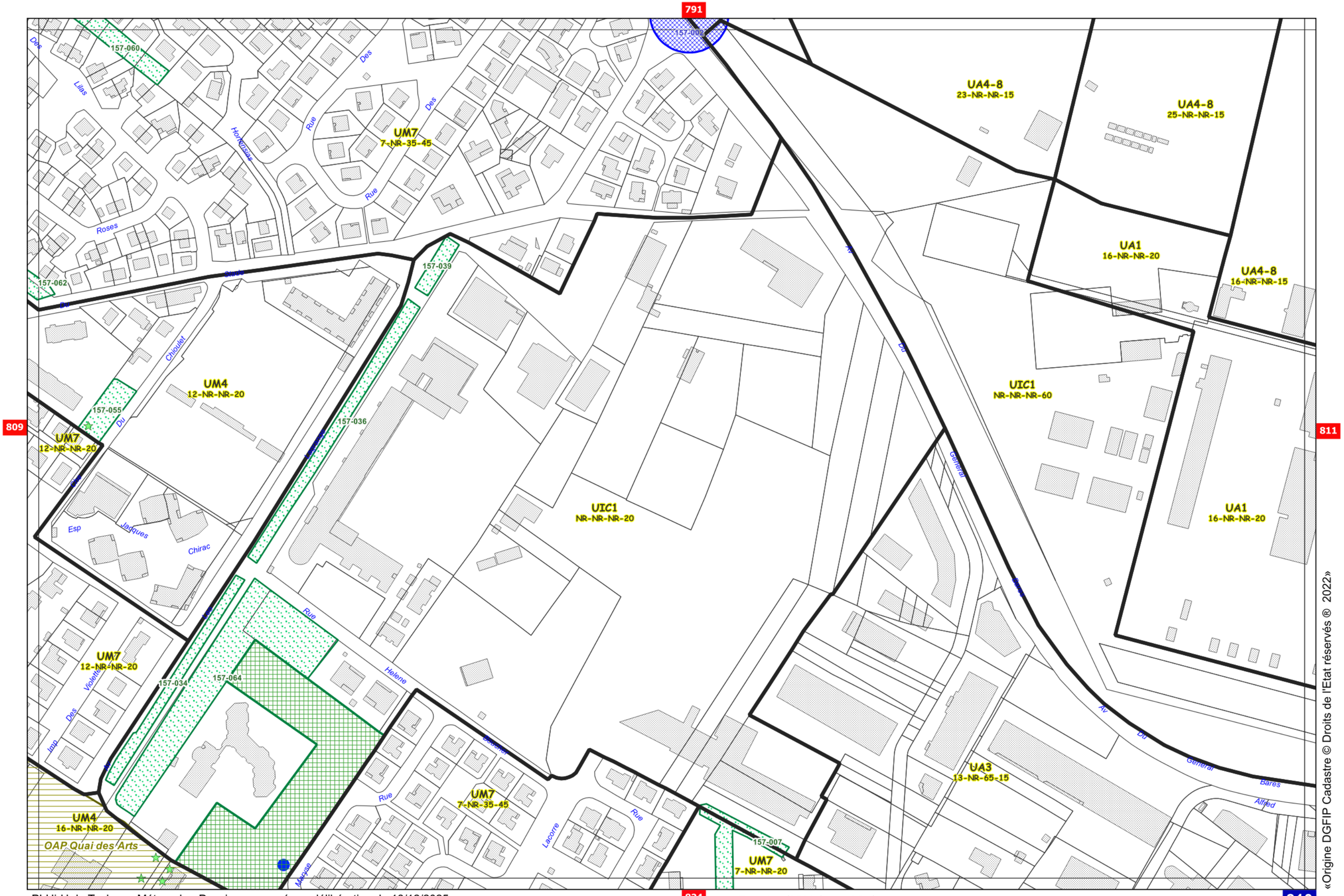

«Origine DGFIP Cadastre © Droits de l'Etat réservés ® 2022»

Echelle 1/2500 (1cm=25m)

792

UA4-8
16-NR-NR-15

810

812

UA1
16-NR-NR-20

UA4-8
16-NR-NR-15

UIC1
NR-NR-NR-60

UA1
13-NR-65-15

OAP Ecopole

NS
NR-NR-RE-RE

UA3
13-NR-65-15

Av
Du
General
Sauvy
Bares

825

Echelle 1/2500 (1cm=25m)

«Origine DGFIP Cadastre © Droits de l'Etat réservés ® 2022»

793

811

813

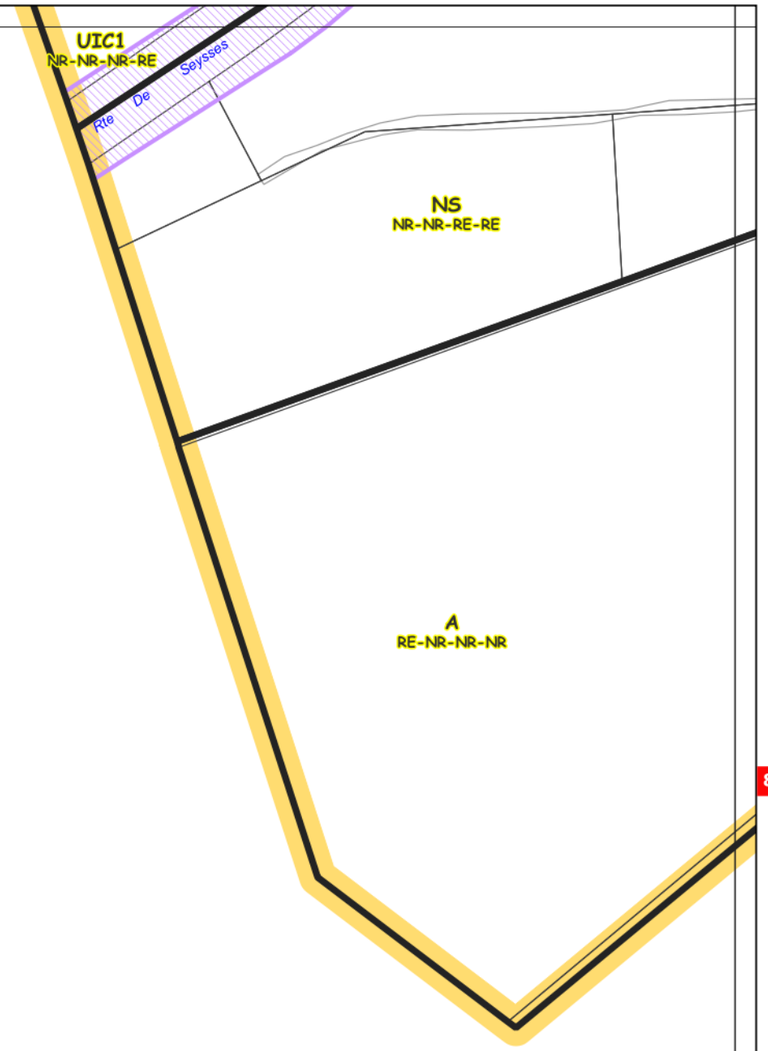

«Origine DGFIP Cadastre © Droits de l'Etat réservés ® 2022»

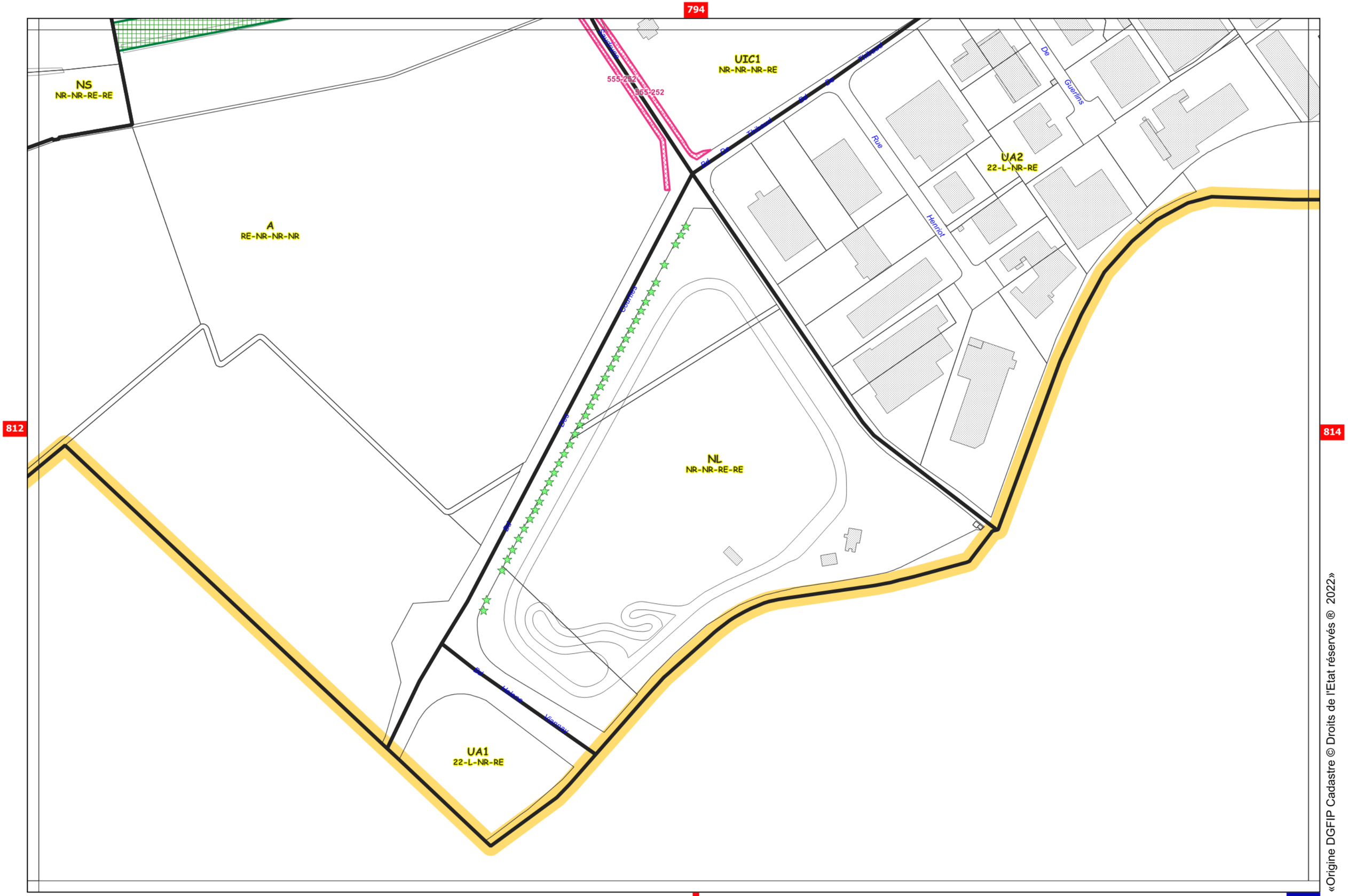

«Origine DGFIP Cadastre © Droits de l'Etat réservés ® 2022»

Echelle 1/2500 (1cm=25m)

795

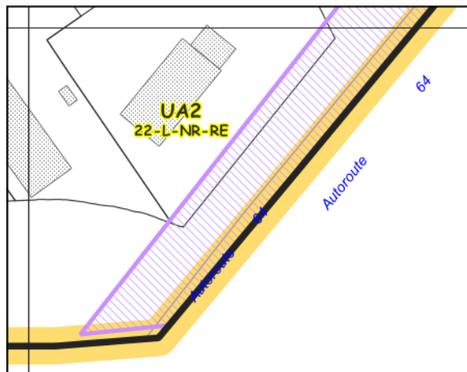

813

«Origine DGFIP Cadastre © Droits de l'Etat réservés ® 2022»

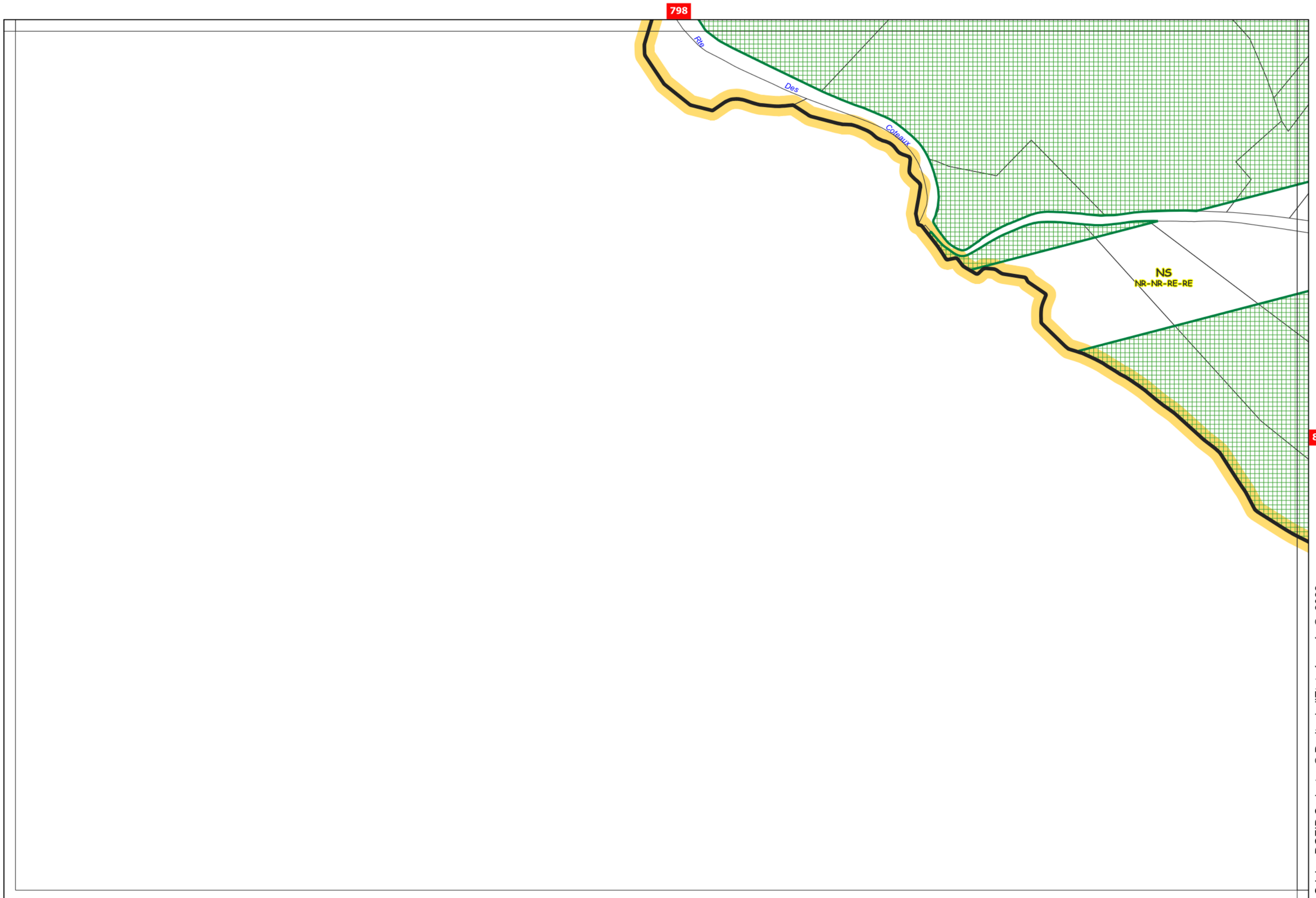

«Origine DGFIP Cadastre © Droits de l'Etat réservés ® 2022»

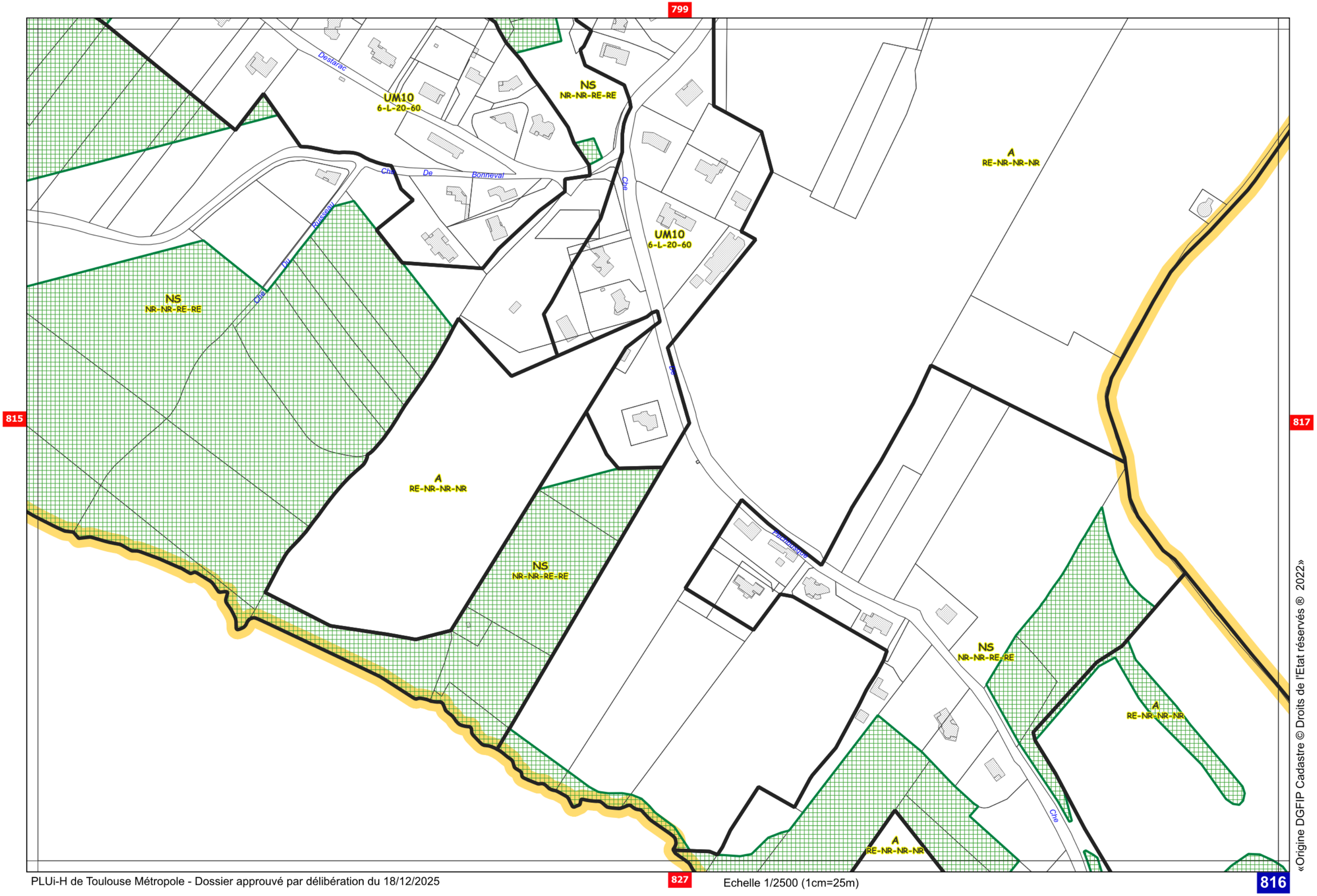

«Origine DGFIP Cadastre © Droits de l'Etat réservés ® 2022»

Echelle 1/2500 (1cm=25m)

800

816



«Origine DGFIP Cadastre © Droits de l'Etat réservés ® 2022»

803

819

NS
NR-NR-RE-RE

UM7
6-NR-35-45

All Du Tachou

All All Des Pruneliers

UM6
10-NR-50-30

De La

OAP-Tucard - Orée du bois

506-008

NS
NR-NR-RE-RE

Clairiere

A
RE-NR-NR-NR

UIC1
NR-NR-NR-RE

Rue

UM7
6-NR-35-45

Imp

Pu

NS
NR-NR-RE-RE

506-005
506-038

506-012
506-004

506-022

«Origine DGFIP Cadastre © Droits de l'Etat réservés ® 2022»

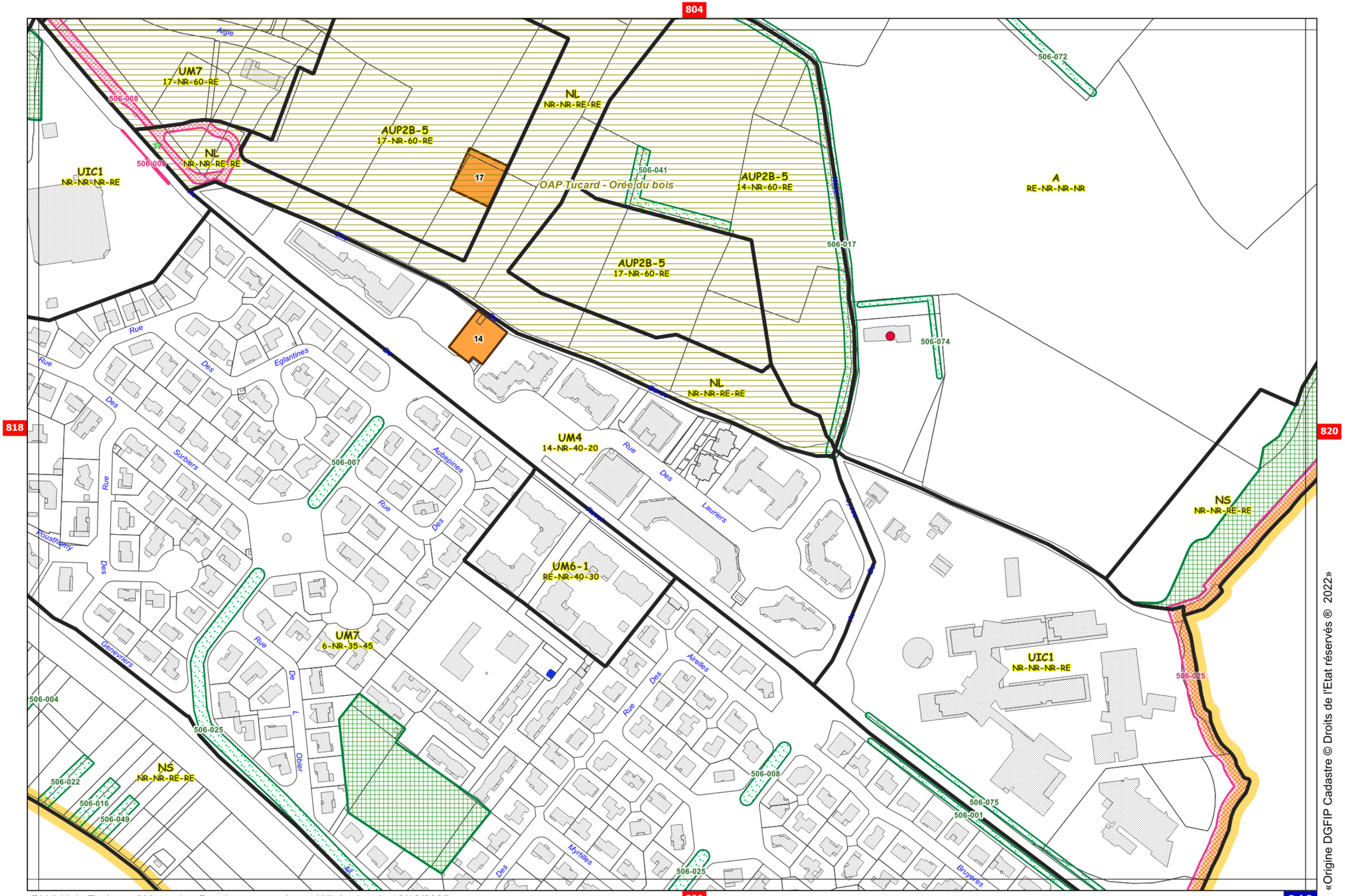

PLUi-H de Toulouse Métropole - Dossier approuvé par délibération du 18/12/2025

Echelle 1/2500 (1cm=25m)

«Origine DGFIP Cadastre © Droits de l'Etat réservés ® 2022»

805

A
RE-NR-NR-NR

506-012

NS
NR-NR-RE-RE

506-025

819

«Origine DGFIP Cadastre © Droits de l'Etat réservés ® 2022»

807

588-033

A
RE-NR-NR-NR

588-032

UM7
6-NR-20-60

588-030

NS
NR-NR-RE-RE

A
RE-NR-NR-NR

NL
NR-NR-RE-RE

OAP Pé d'Estèbe - Belle Enseigne

588-050

822

AUM6B
12-NR-NR-20

UA1
7-NR-50-15

A
RE-NR-NR-NR

«Origine DGFIP Cadastre © Droits de l'Etat réservés ® 2022»

808

821

823

832

822

NS
NR-NR-RE-RE

A
RE-NR-NR-NR

NL
NR-NR-RE-RE

AUM4B-1
13-NR-NR-RE

AUM4B-1
8-NR-NR-RE

AUIC1B-1
NR-NR-NR-RE

OAP Pé d'Estèbe - Belle Enseigne

UM7
6-NR-25-55

UM7
10-NR-NR-20

UM7
7-NR-35-45

UM6B
12-NR-NR-20

UA1
7-NR-50-15

UIC1
NR-NR-NR-RE

157-026
157-031
157-032
157-004
157-013
157-014
157-037
157-001
588-010
588-050
588-004
588-030
588-041
588-020
588-073
588-048
588-034
588-044
588-035
588-078
588-017

Cloche
Balbarne
Arnaud
Colonel
Du
Rue
Enseigne
Belle
La
Che
De
La
Rue André Le Notre
Cloche
Chât. Du
Chateau
Rue
Des
Impr
Du
Petit
Sente
Bastie
Maryse
Rue
Bleriot
Rue
Jean Moulin
Rue
Des
Ormeaux
Rue
Des
Tilleuls
Rue
Des
Peupliers
Catalpas
Rue
Des
Cedres
Rue
Des
Chataigniers
Rue
Des
Boubes
Rue
Des
André
Rue
Des
Magnolias
De
Rue
De
L'
Eglantier
Ader
Clement
Rue
Des

«Origine DGFIP Cadastre © Droits de l'Etat réservés @ 2022»

809

822

824

833

823

UM7
10-NR-NR-20

157-037

Montegut

Boltar

De

Stephane

Boyer

Rue

De

UM7
7-NR-35-45

Paul

Rue

Rue De La Roseraie

Imp Du Vieux Moulin

Rue

Rue

Caravelle

Rue

Guynemer

Rue

Jean Mermoz

Rue

UM7
10-NR-NR=20

Du Vieux

Aclet

Rue

Guillaumet

Moulin

157-039

157-042

157-071

OAP Quai des Arts

OAP Centre-ville

Francois

Av

UM4
16-NR-NR-20

Rue De Cyclistes

La

Cne

De

UM2-2
RE-NR-NR-20

157-011

Rue

157-012

157-024

UM6
12-NR-NR-20

Cugnaux

Gouges

Rue

UM4
7-NR-70-15

Rue

Olympe

Louise

Roland

Rue Marie Claude Vaillant Couturier

Pas

Madame

Michel

Rue

UM7
7-NR-35-45

Rue

Rue

157-032

588-010

588-048

Rue

De

L

588-006

Erable

UM7
12-NR-35-45

OAP Boulevard des Pyrénées

UM7
6-NR-35-45

Rue

Georges

Bizet

Pyrenees

588-009

Imp De La Vieille Eglise

UIC5
NR-NR-NR-RE

UIC5
NR-NR-NR-RE

UIC5
NR-NR-NR-RE

UM7
9-NR-35-45

OAP Avenue de Cugnaux

588-002

Rue

Rue

Reynaud

UM7
6-NR-35-45

Cartaillac

UA1
13-NR-65-15

«Origine DGFIP Cadastre © Droits de l'Etat réservés ® 2022»

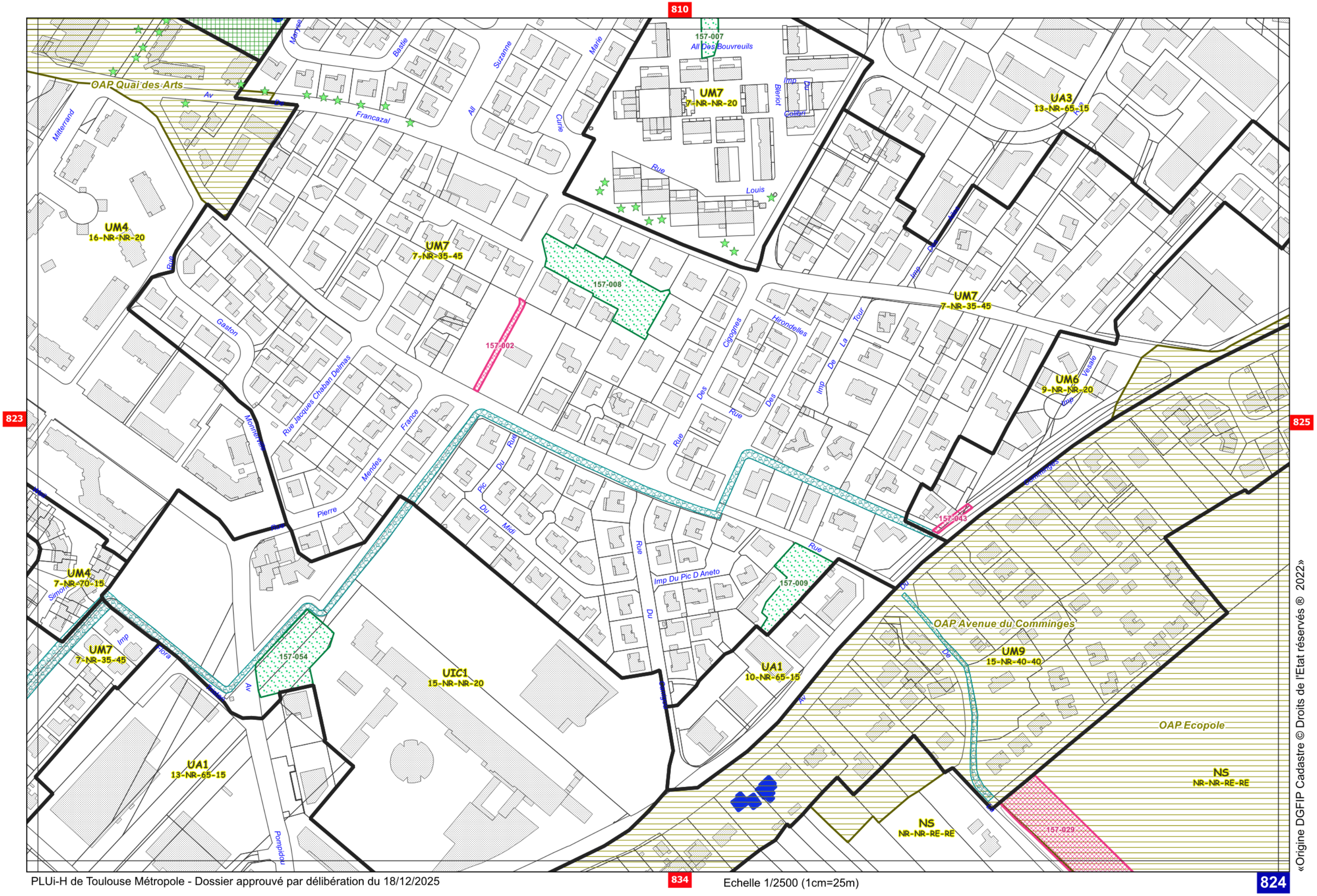

PLUi-H de Toulouse Métropole - Dossier approuvé par délibération du 18/12/2025

Echelle 1/2500 (1cm=25m)

«Origine DGFIP Cadastre © Droits de l'Etat réservés ® 2022»

811

824

826

UA3
13-NR-65-15

UA3
13-NR-65-15

UA1
13-NR-65-15

UM7
7-NR-35-45

UM6
9-NR-NR-20

OAP Avenue du Comminges

UM9
15-NR-40-40

157-013

NS
NR-NR-RE-RE

157-041

Rte

NS
NR-NR-RE-RE

NS
NR-NR-RE-RE

588-070

UIC5
NR-NR-NR-RE

OAP Ecopole

De

588-029

588-083

588-047

157-013

157-013

Rte

AUA4B-2
RE-NR-RE-10

OAP Pradié - Champs de Villeneuve

UA2
13-NR-65-RE

NS
NR-NR-RE-RE

NS
NR-NR-RE-RE

588-036

588-047

AUA4B-2
RE-NR-RE-10

Che

588-013

588-013

588-035

835

825

Echelle 1/2500 (1cm=25m)

«Origine DGFIP Cadastre © Droits de l'Etat réservés ® 2022»

812

825

588-070

588-047

NS
NR-NR-RE-RE

AUA4B-2
RE-NR-RE-10

OAP Pradié - Champs de Villeneuve

NS
NR-NR-RE-RE

588-027

Ecopole

«Origine DGFIP Cadastre © Droits de l'Etat réservés ® 2022»



«Origine DGFIP Cadastre © Droits de l'Etat réservés ® 2022»

Echelle 1/2500 (1cm=25m)

817

827

A
RE-NR-NR-NR

NS
NR-NR-RE-RE

828

«Origine DGFIP Cadastre © Droits de l'Etat réservés ® 2022»

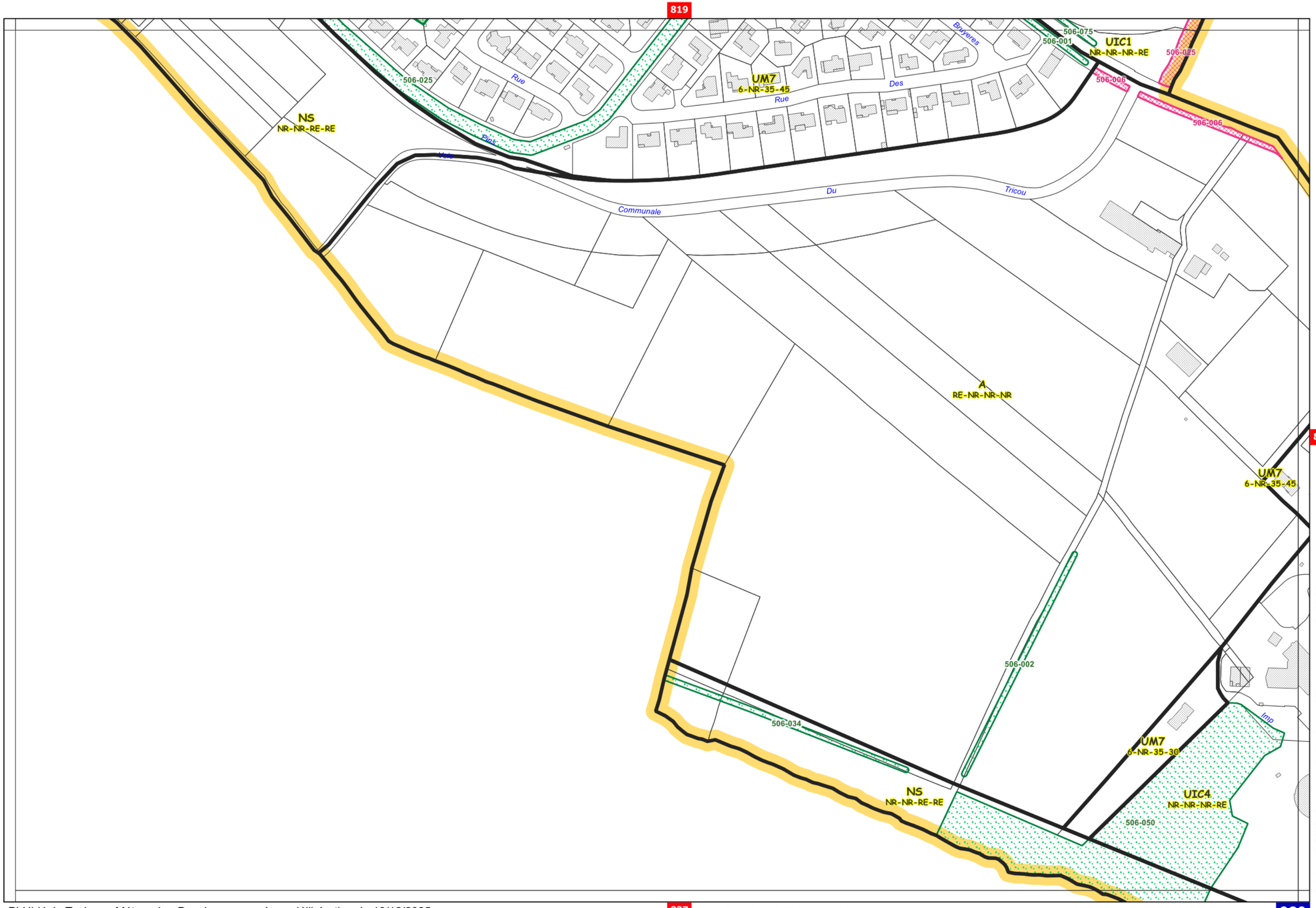

«Origine DGFIP Cadastre © Droits de l'Etat réservés ® 2022»

Echelle 1/2500 (1cm=25m)

820

829

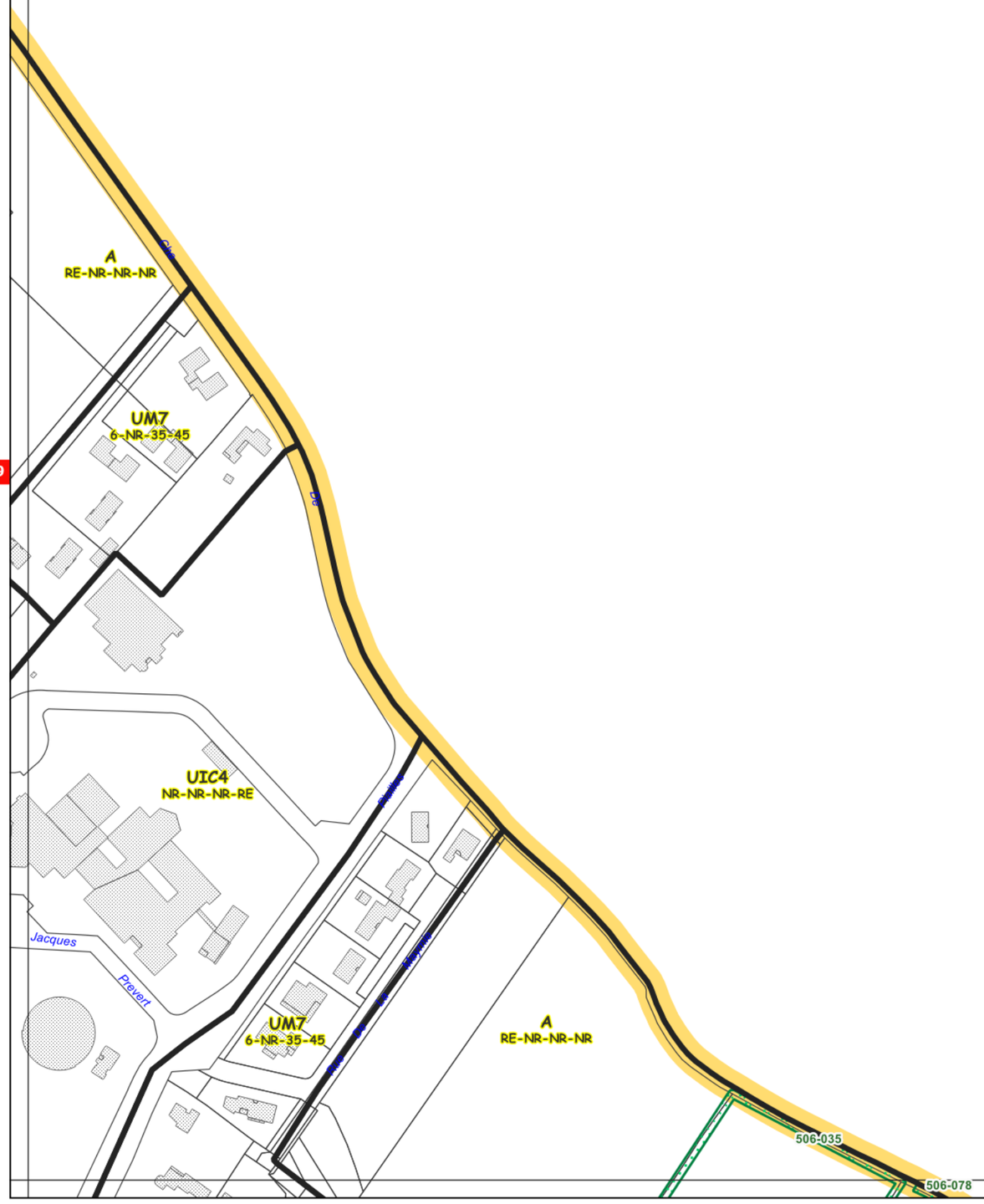

«Origine DGFIP Cadastre © Droits de l'Etat réservés ® 2022»

821

A
RE-NR-NR-NR

588-004

832

UM7
6-NR-35-45

«Origine DGFIP Cadastre © Droits de l'Etat réservés ® 2022»

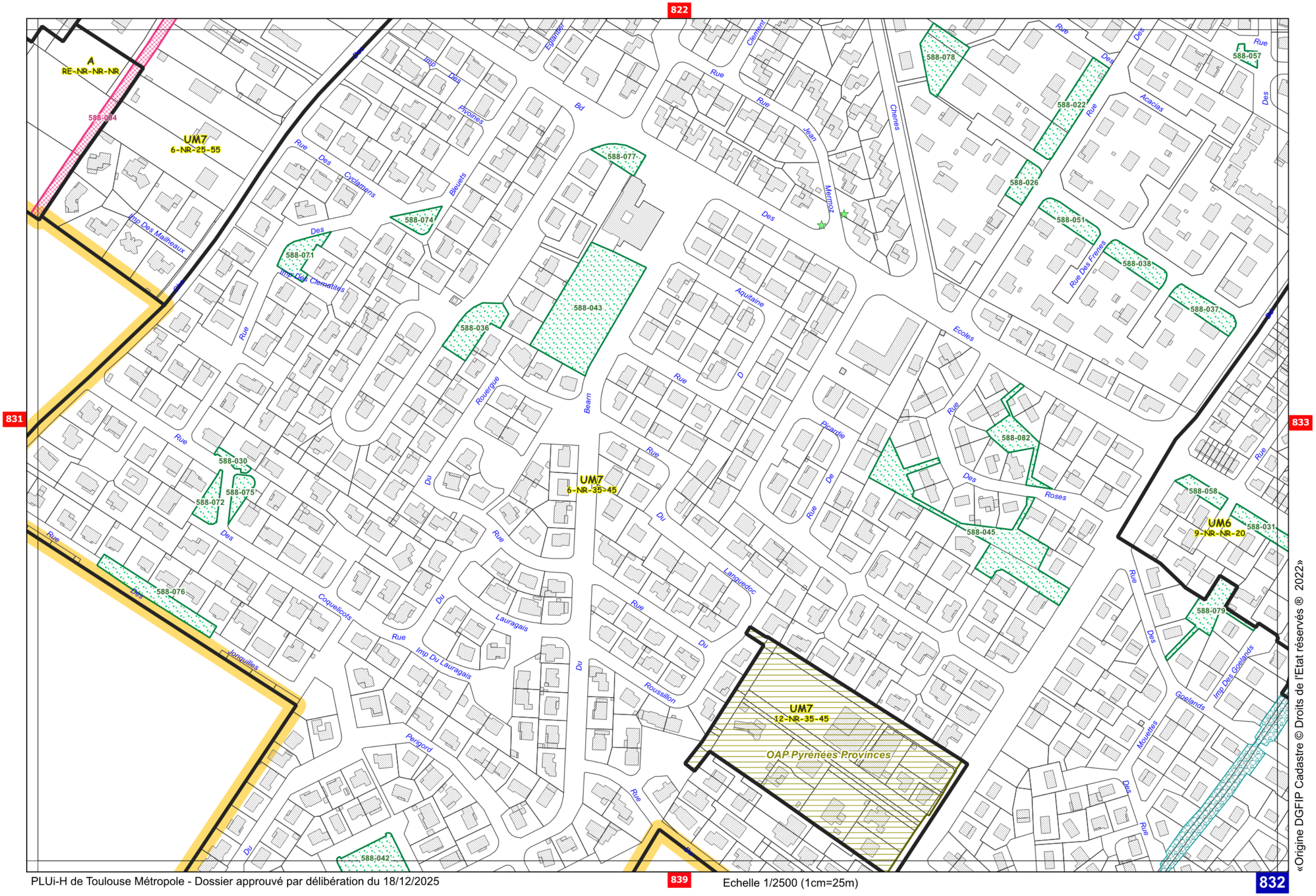

PLUi-H de Toulouse Métropole - Dossier approuvé par délibération du 18/12/2025

Echelle 1/2500 (1cm=25m)

«Origine DGFIP Cadastre © Droits de l'Etat réservés ® 2022»

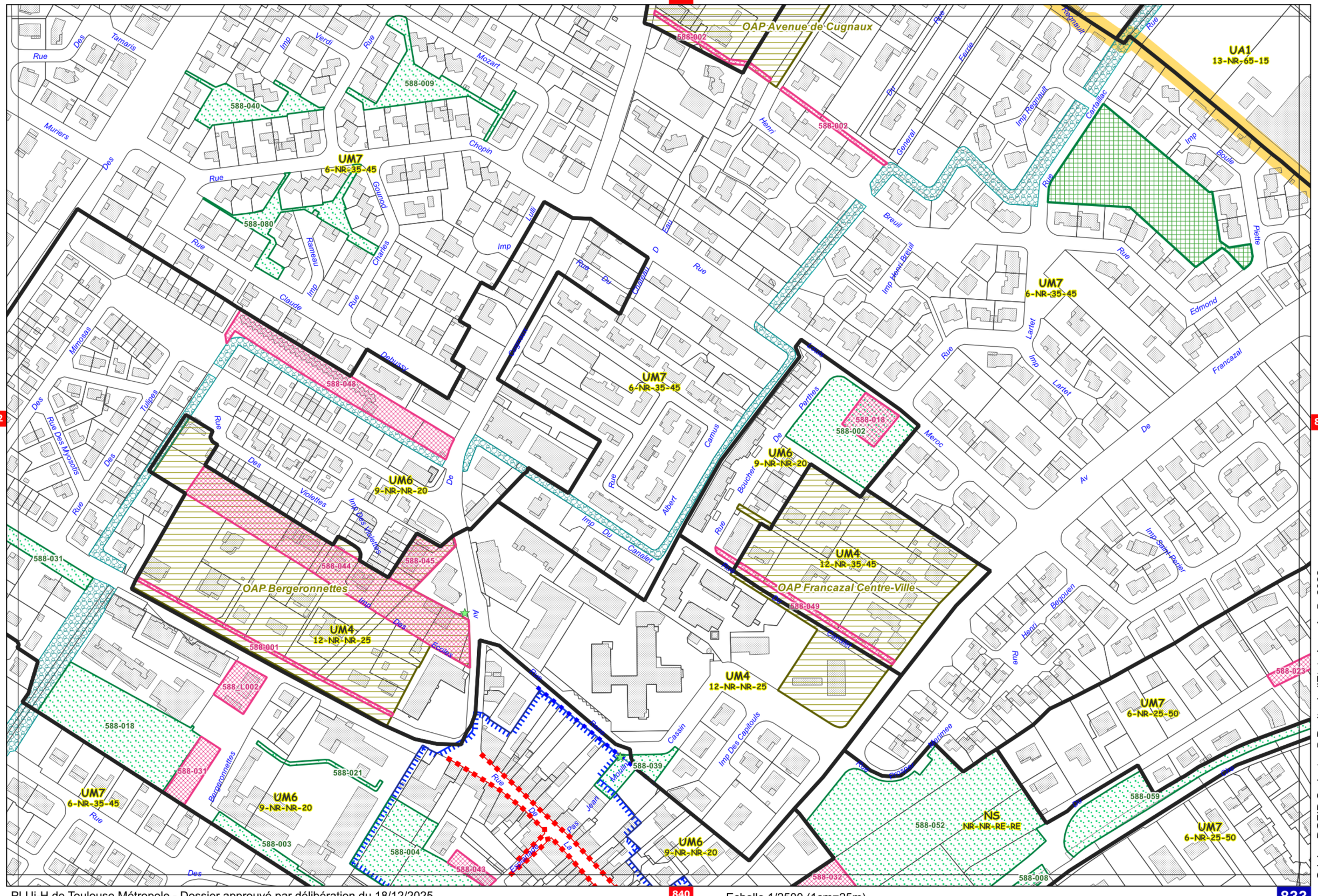
OAP Avenue de Cugnaux
588-002
UA1
13-NR-65-15
UM7
6-NR-35-45
588-040
588-009
588-080
588-048
588-044
588-045
588-001
588-L002
588-018
588-031
588-021
588-003
588-004
588-043
588-039
588-049
588-023
588-059
588-052
588-032
588-008
UM6
9-NR-NR-20
UM4
12-NR-NR-25
UM4
12-NR-35-45
OAP Bergeronnettes
OAP Francazal Centre-Ville
UM7
6-NR-25-50
NS
NR-NR-RE-RE
Rue
Des
Tamaris
Muriers
Mozart
Verdi
Imp
Chopin
Gounod
Lulli
Rameau
Charles
Claude
Debussy
Mimosas
Tulipes
Rue Des Myosotis
Violettes
Imp Des Violettes
Des Ecoles
Bergeronnettes
Du Chateau
Du Canalet
Albert
Camus
Cassin
Imp Des Capitouls
Jean Moulin
Escalade
Pas De La Mule
Perthes
Meroc
Boucher
Henri Begouen
Marimee
Prosper
Av Saint-Exupery
Imp Saint-Pantet
Av
Faurie
Dr General
Imp Reynaud
Reynaud
Cartailhac
Imp Boule
Boule
Piette
Breuil
Imp Henri Breuil
Edmond
Francazal
Lartet
Imp Lartet
Eau
Rue Du Chateau D
Rue De Perthes
Rue Du Canalet
Rue Des Ecoles
Rue Du Moulin
Rue Des Bergeronnettes
Rue Des Violettes
Rue Des Tulipes
Rue Des Mimosas
Rue Des Muriers
Rue Des Tamaris
Rue Claude Debussy
Rue Charles Gounod
Rue Rameau
Rue Chopin
Rue Mozart
Rue Verdi
Rue Albert Camus
Rue Du Canalet
Rue Boucher
Rue Du Moulin
Rue Des Escalade
Rue Des Pas De La Mule
Rue Jean Moulin
Rue Des Ecoles
Rue Du Chateau D
Rue Du Canalet

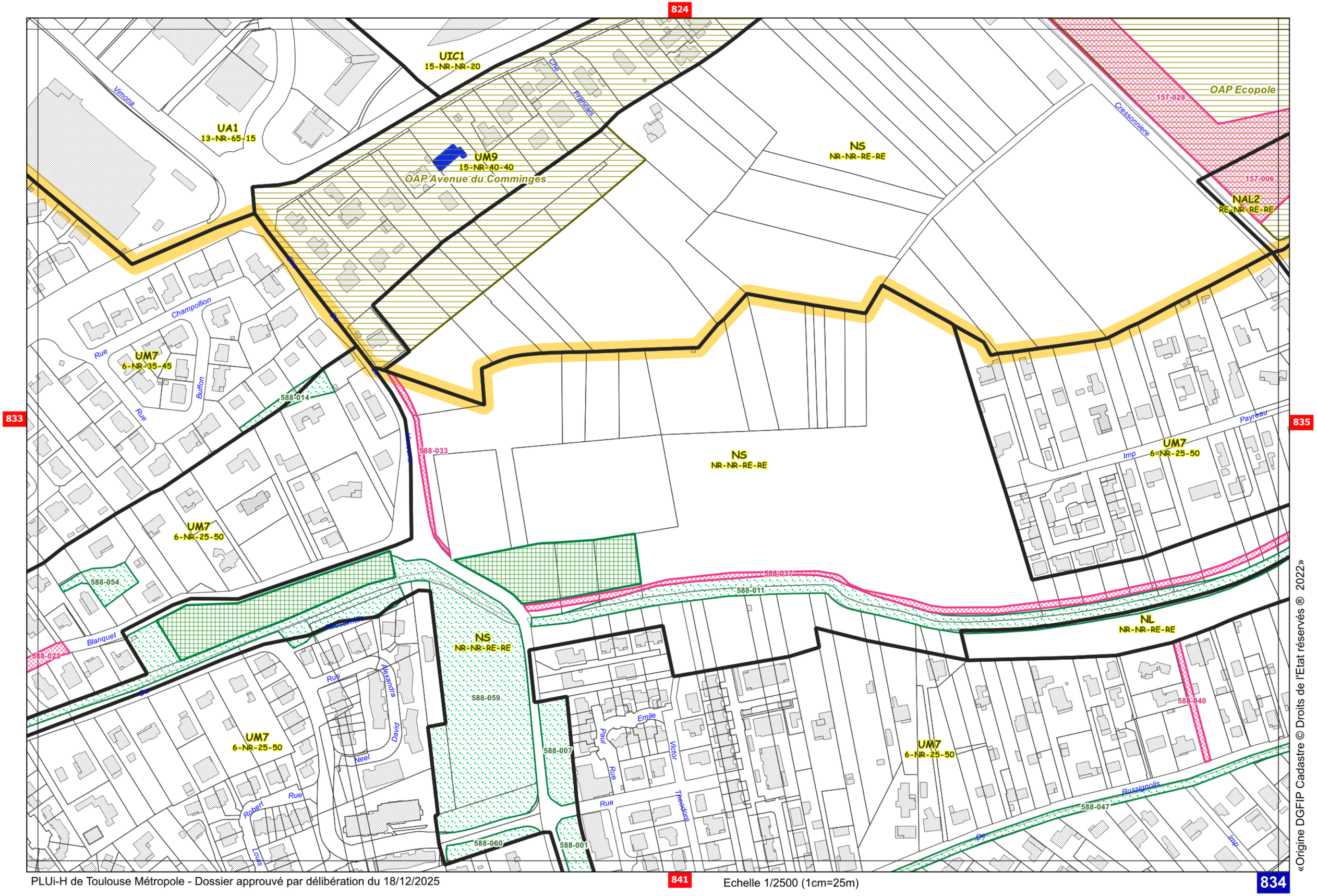

PLUi-H de Toulouse Métropole - Dossier approuvé par délibération du 18/12/2025

Echelle 1/2500 (1cm=25m)

«Origine DGFIP Cadastre © Droits de l'Etat réservés ® 2022»

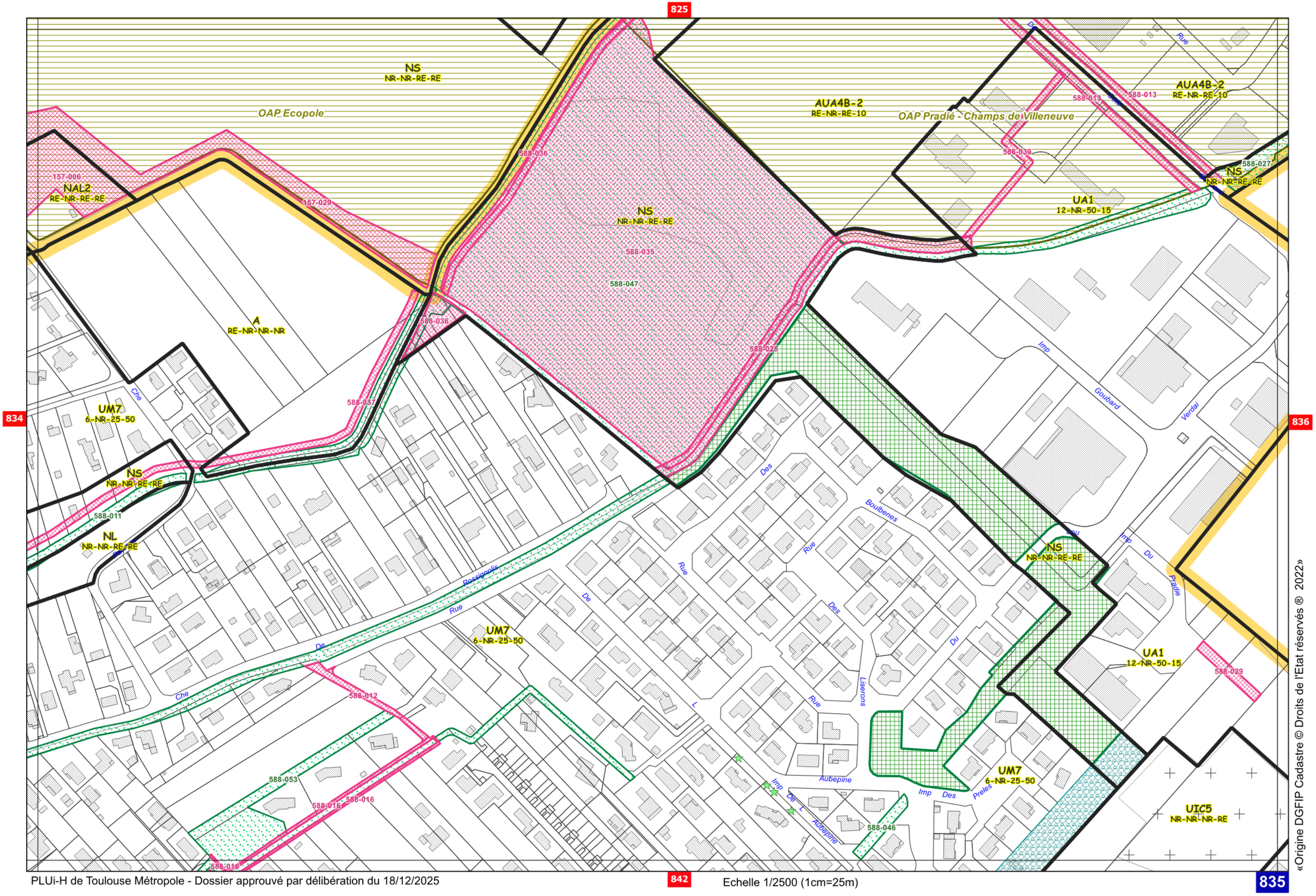

PLUi-H de Toulouse Métropole - Dossier approuvé par délibération du 18/12/2025

Echelle 1/2500 (1cm=25m)

«Origine DGFIP Cadastre © Droits de l'Etat réservés ® 2022»

826

AUA4B-2
RE-NR-RE-10
OAP Pradié - Champs de Villeneuve

588-027

NS
NR-NR-RE-RE

UA1
12-NR-50-15

835

UA1
12-NR-50-15

UM7
6-NR-20-55

843

Echelle 1/2500 (1cm=25m)

836

«Origine DGFIP Cadastre © Droits de l'Etat réservés ® 2022»

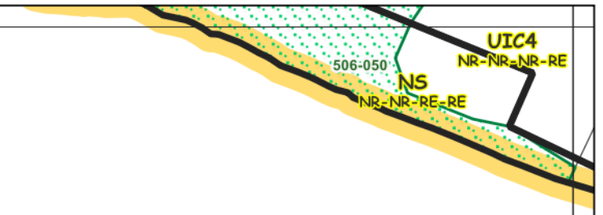

«Origine DGFIP Cadastre © Droits de l'Etat réservés ® 2022»



«Origine DGFIP Cadastre © Droits de l'Etat réservés ® 2022»

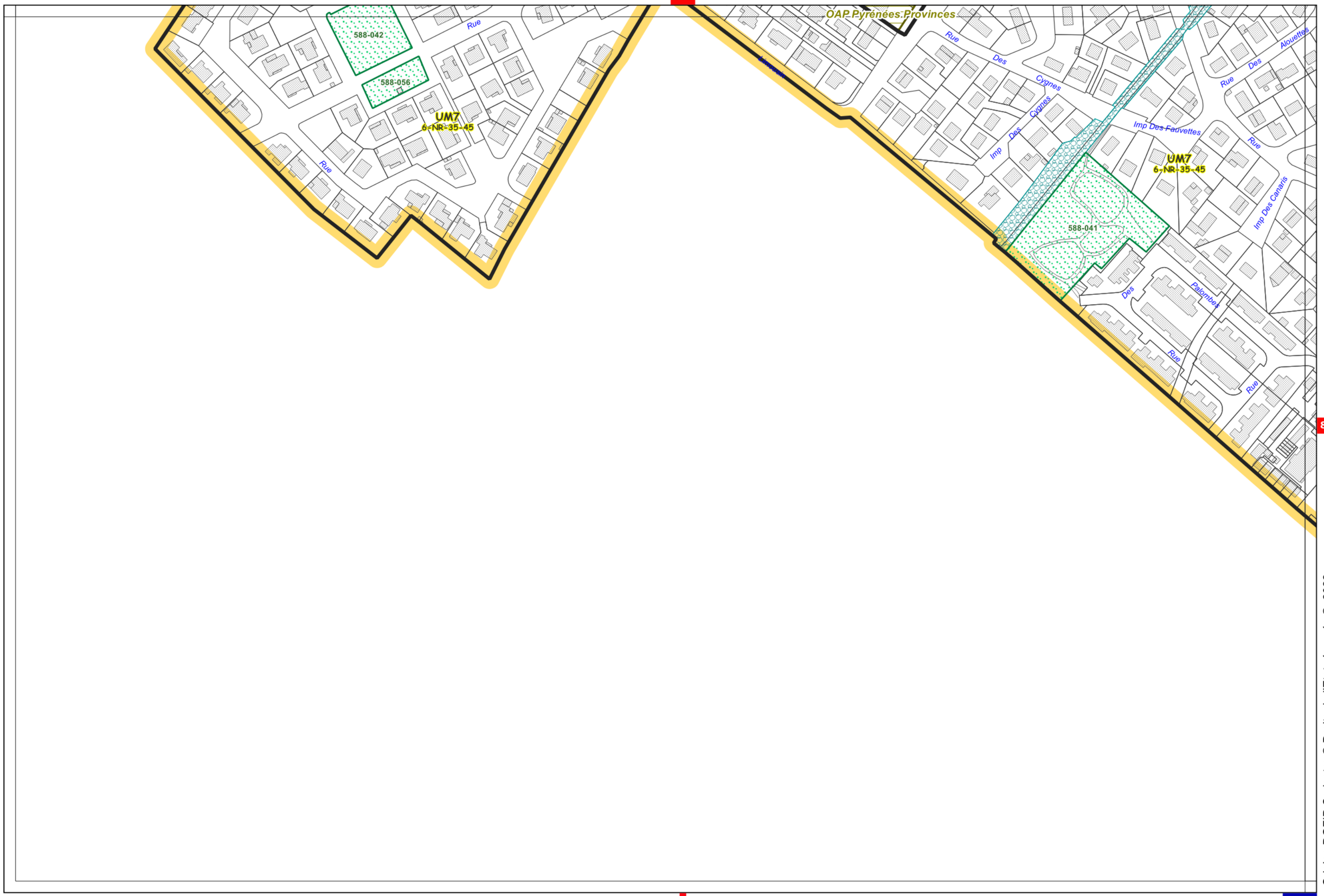

«Origine DGFIP Cadastre © Droits de l'Etat réservés ® 2022»

833

839

841

844

840

UM6
9-NR-NR-20

UM7
6-NR-35-45

UM7
6-NR-25-50

NS
NR-NR-RE-RE

UIC1
NR-NR-NR-RE

UM4
9-NR-35-45

UA1
7-NR-50-30

UM6
9-NR-NR-25

AUP2B-7
15-NR-NR-30

OAP Barradau

OAP Las Fonses - Bois Vieux

588-003
588-004
588-043
588-042
588-032
588-052
588-008
588-007
588-006
588-013
588-026
588-012
588-019
588-067
588-028
588-024
588-021
588-084
588-014
588-L001
588-022
588-020
588-005
588-081
588-023
588-017
588-065

Des Alouettes
Rue Des Rouets
Rue Des Hirondelles
Rue Des Mesanges
Rue Des Rossignols
Rue Des Tauterelles
Rue Des Chretien
Rue Des Voltaire
Rue Des Goudouli
Rue Des Charles Baudelaire
Rue Des Arthur Rimbaud
Rue Des Laurent
Rue Des Du Lavoir
Rue Des Saint Victor
Rue Des Pierres
Rue Des Republique
Rue Des Marais
Rue Des Jean
Rue Des Vieux Bois
Rue Des Barradau
Rue Des Las Fondezous
Rue Des Parats
Rue Des Imp Des Hirondelles
Rue Des Imp Pierre De Ronsard
Rue Des Imp Paul Valery
Rue Des Che
Rue Des Ruisseau
Rue Des Ruisseau de Pradelles
Rue Des Ruisseau de Tarabas
Rue Des Ruisseau de Tarabas
Rue Des Ruisseau de Tarabas

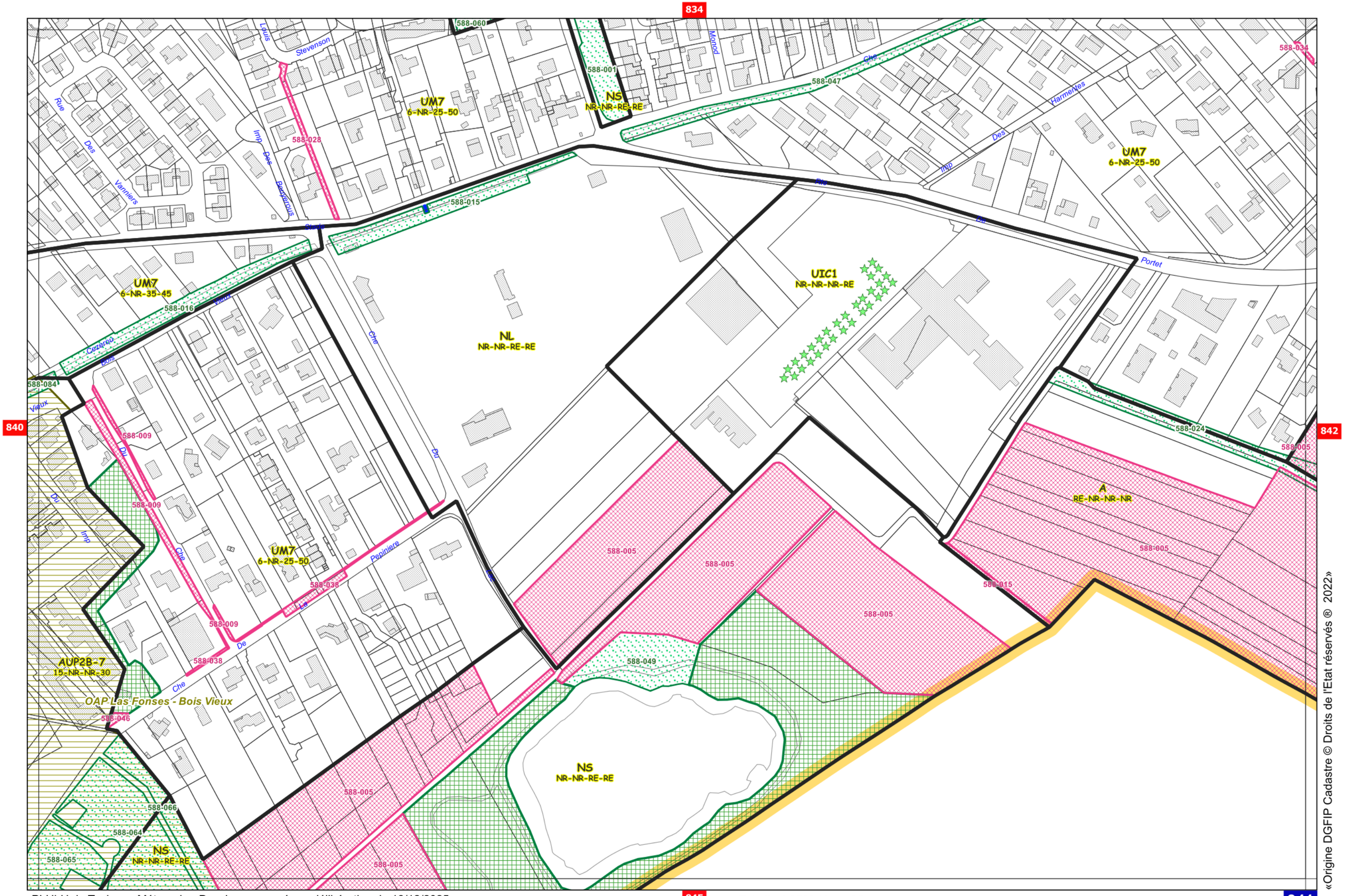

PLUi-H de Toulouse Métropole - Dossier approuvé par délibération du 18/12/2025

Echelle 1/2500 (1cm=25m)

«Origine DGFIP Cadastre © Droits de l'Etat réservés ® 2022»

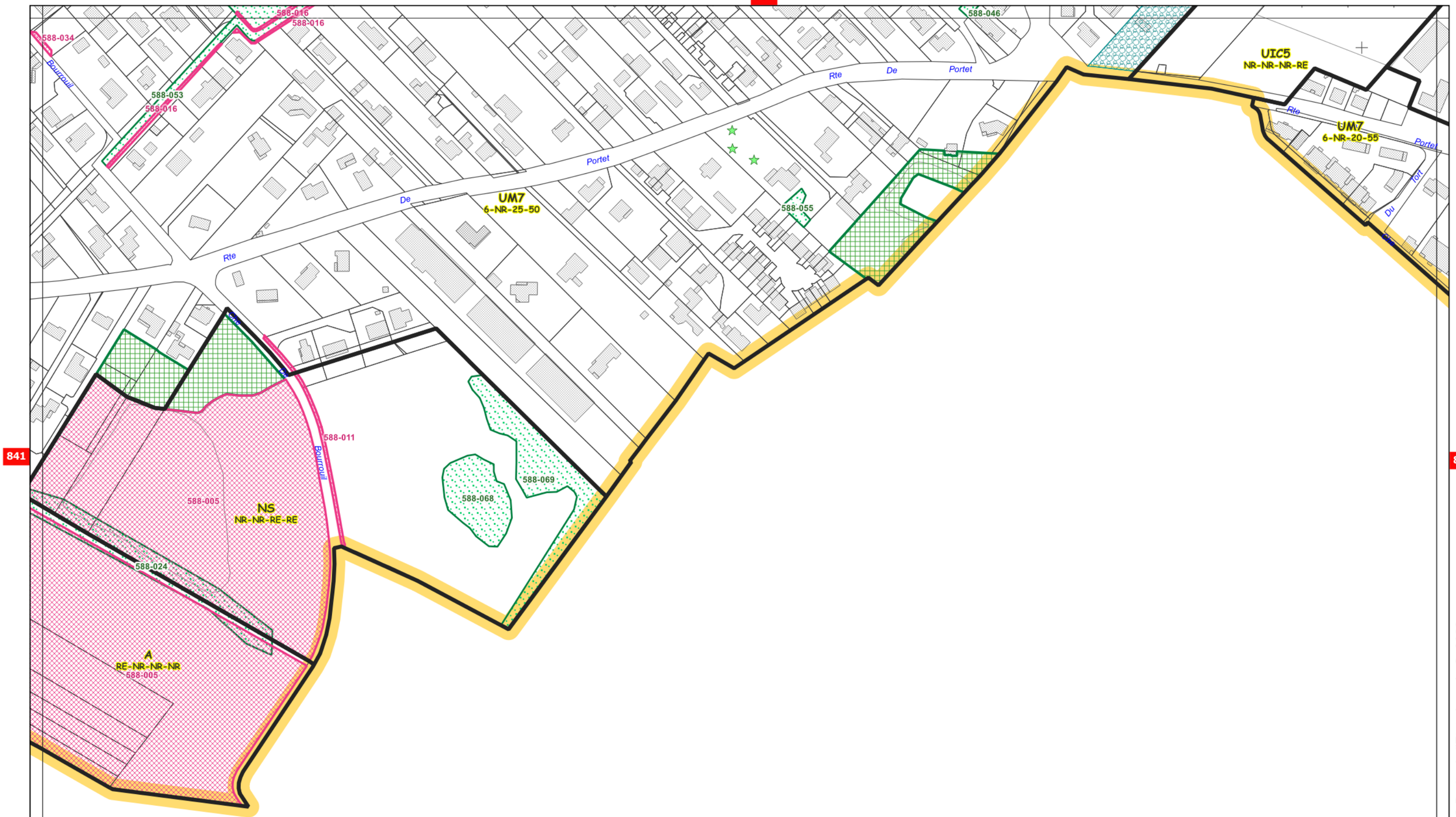

«Origine DGFIP Cadastre © Droits de l'Etat réservés ® 2022»

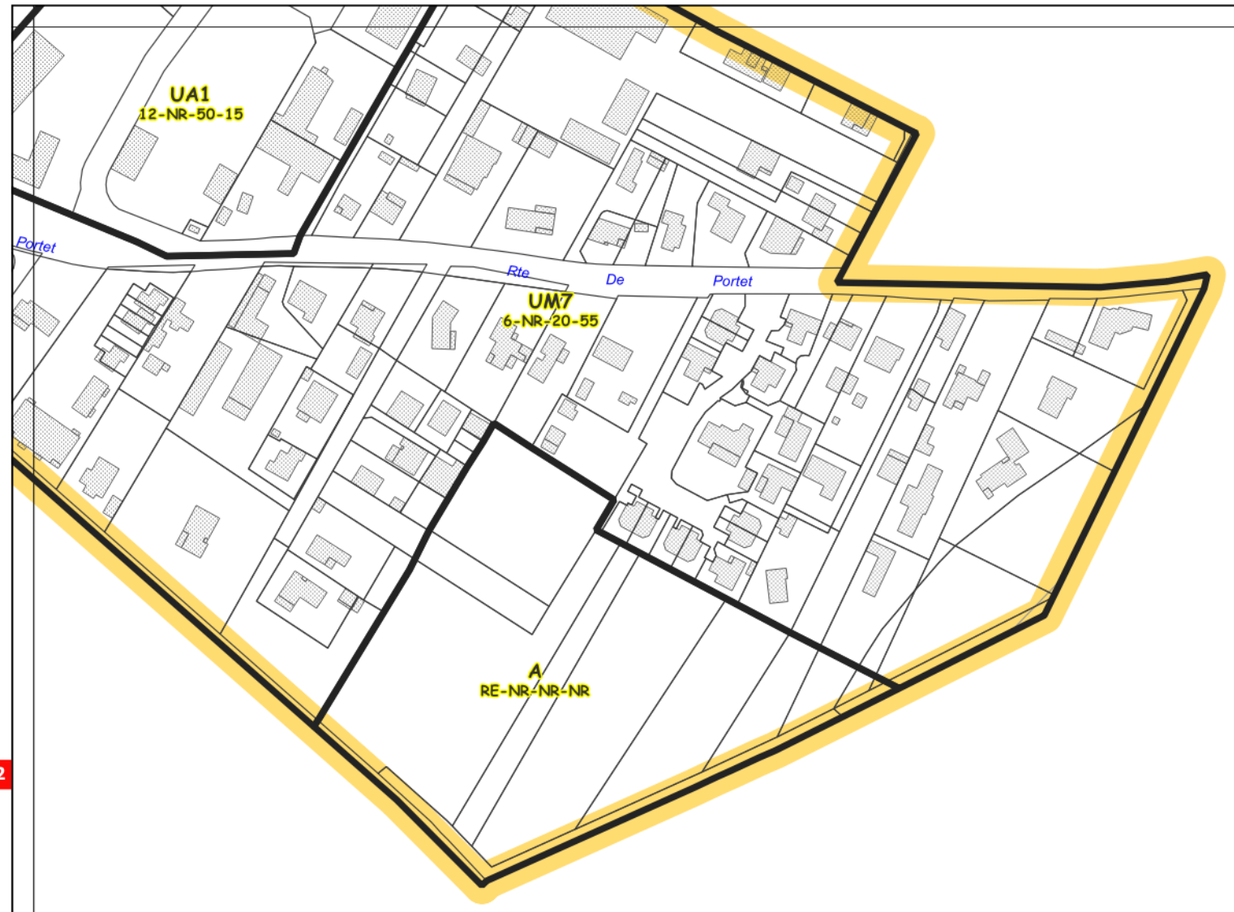

«Origine DGFIP Cadastre © Droits de l'Etat réservés ® 2022»

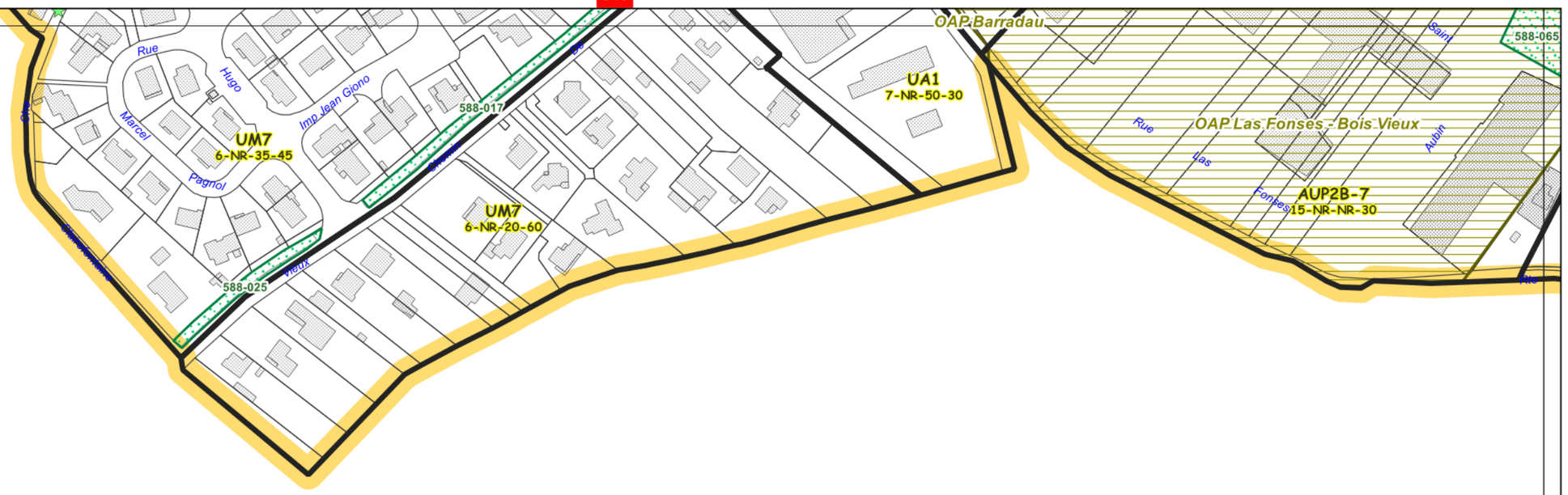

«Origine DGFIP Cadastre © Droits de l'Etat réservés ® 2022»

841

844

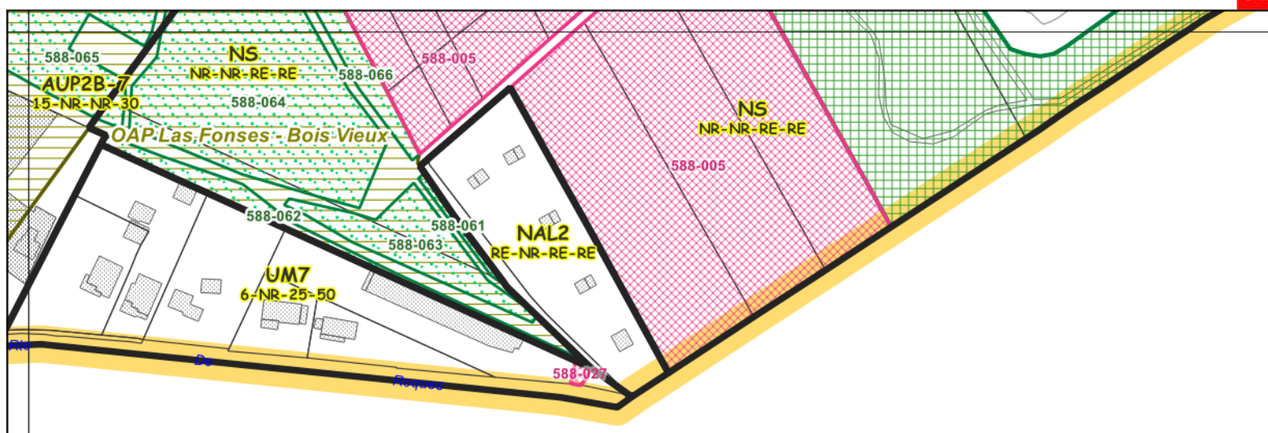

«Origine DGFIP Cadastre © Droits de l'Etat réservés ® 2022»