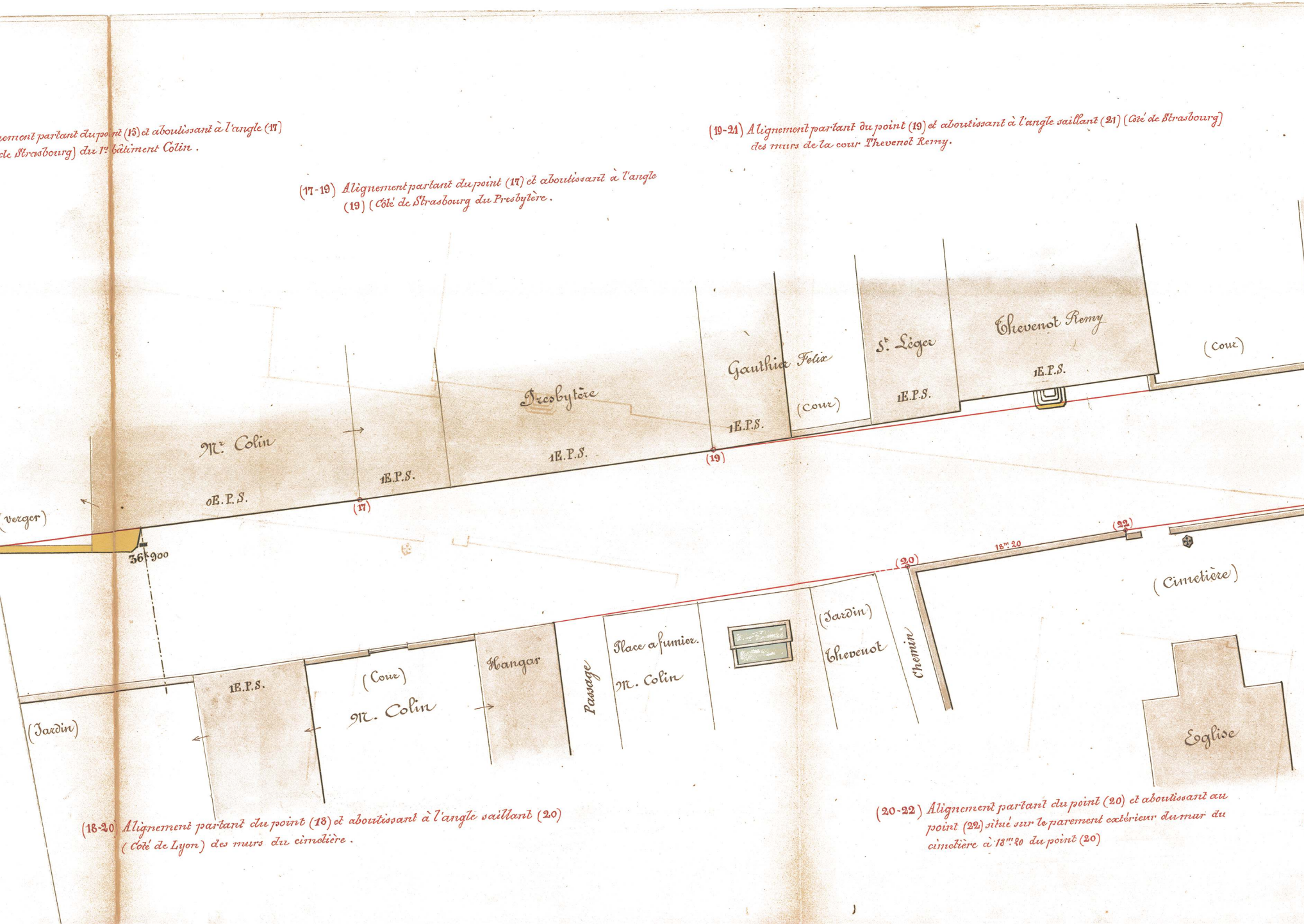

(Verger)
36.900
Mr Colin
0E.P.S.
(17)
1E.P.S.
Presbytère
1E.P.S.
(19)
Gauthier Felix
1E.P.S.
(Cour)
St Léger
1E.P.S.
Thevenot Remy
1E.P.S.
(Cour)
(22)
18m 20
(20)
(Cimetière)
(Jardin)
1E.P.S.
(Cour)
M. Colin
Hangar
Passage
Place a fumier.
M. Colin
(Jardin)
Thevenot
Chemin
Eglise

ement partant du point (15) et aboutissant à l'angle (17)
de Strasbourg) du 1er bâtiment Colin.

(17-19) Alignement partant du point (17) et aboutissant à l'angle (19) (Côté de Strasbourg du Presbytère.

(19-21) Alignement partant du point (19) et aboutissant à l'angle saillant (21) (Côté de Strasbourg) des murs de la cour Thevenot Remy.

(18-20) Alignement partant du point (18) et aboutissant à l'angle saillant (20) (Côté de Lyon) des murs du cimetière.

(20-22) Alignement partant du point (20) et aboutissant au point (22) situé sur le parement extérieur du mur du cimetière à 18m 20 du point (20)

(21-23) Alignement partant du point (21) et aboutissant au point (23) situé sur le prolongement du parement extérieur du mur du jardin Barbier Justin, à 12m.00 en avant de l'angle saillant (Côté de Strasbourg) de ce mur.

(23-25) - Alignement partant du point (23) et aboutissant au point (25) situé sur

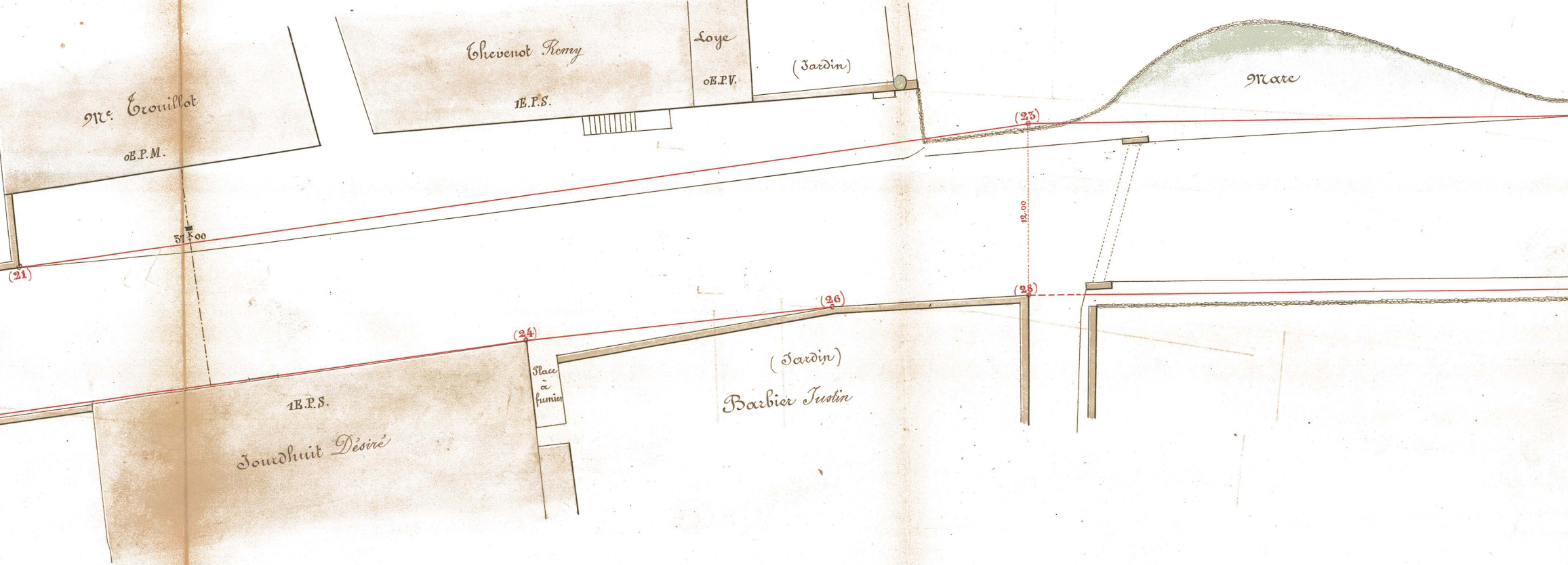
Me. Trouillot
oE.P.M.
Chevenot Remy
1E.P.S.
Loye
oE.P.V.
(Jardin)
Mare
(23)
12.00
37K00
(21)
(26)
(28)
(24)
Place à fumier
(Jardin)
Barbier Justin
1E.P.S.
Jourdhuit Désiré

(28-30) Alignement partant du point (28) et aboutissant au poin
de ladite maison.

(24-26) Alignement partant du point (24) et aboutissant au 1er angle saillant (26) du mur du jardin Barbier Justin.

(26-28) Alignement partant du point (26) et aboutissant à l'angle saillant (28) (Côté de Strasbourg) du mur du jardin Barbier Justin.

(22-24) Alignement partant du point (22) et aboutissant à l'angle (24) (Côté de Strasbourg) du mur de la maison Jourdhuit Désiré.

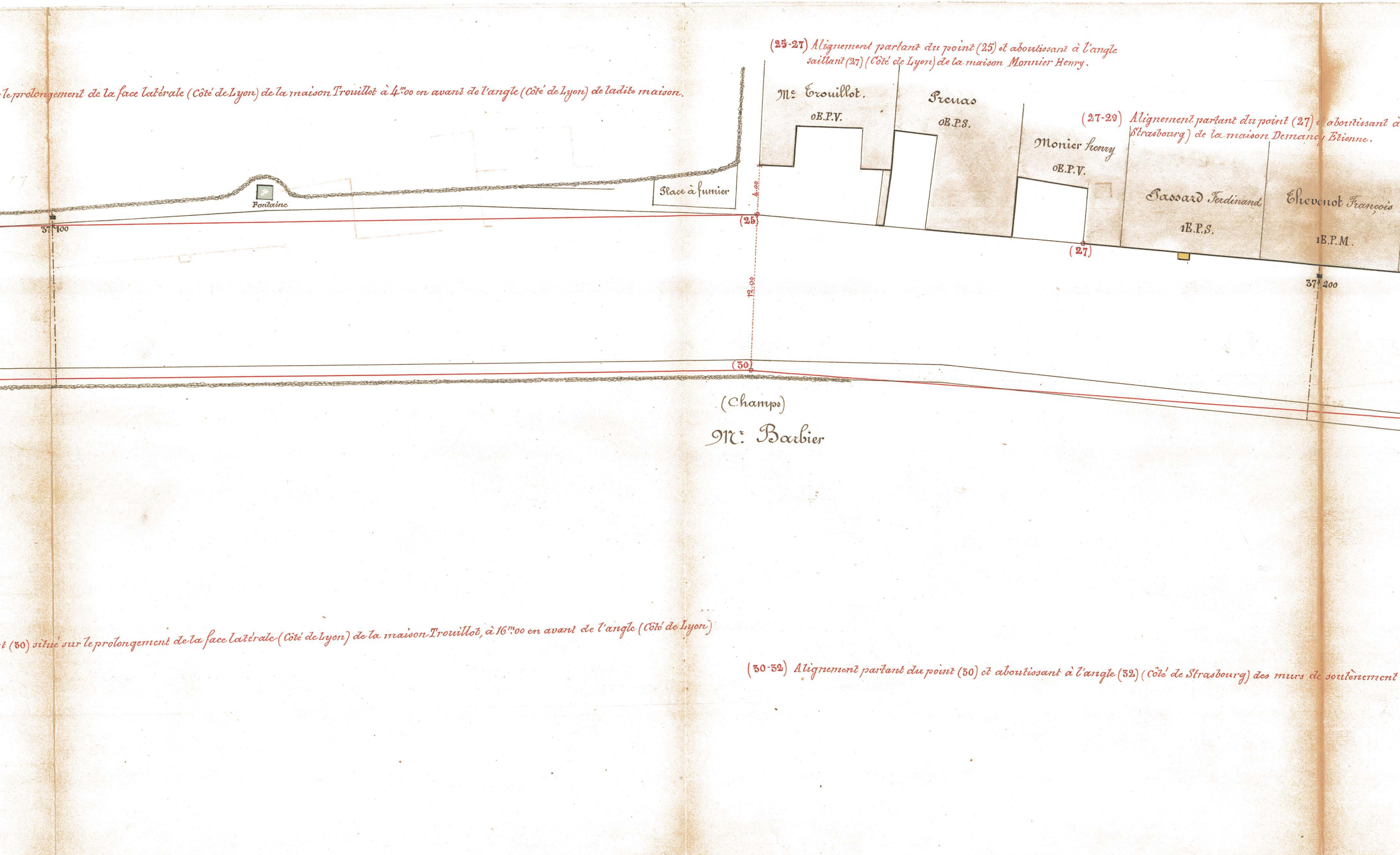
Mr Trouillot.
0E.P.V.
Preuas
0E.P.S.
Monier henry
0E.P.V.
Passard Ferdinand
1E.P.S.
Chevenot François
1E.P.M.
Fontaine
Place à fumier
37k 100
37k 200
4.00
12.00
(25)
(27)
(30)
(Champs)
Mr Barbier

le prolongement de la face latérale (Côté de Lyon) de la maison Trouillot à 4m.00 en avant de l'angle (Côté de Lyon) de ladite maison.

(25-27) Alignement partant du point (25) et aboutissant à l'angle saillant (27) (Côté de Lyon) de la maison Monnier Henry.

(27-29) Alignement partant du point (27) et aboutissant à
Strasbourg) de la maison Demancy Etienne.

t (30) situé sur le prolongement de la face latérale (Côté de Lyon) de la maison Trouillot, à 16m.00 en avant de l'angle (Côté de Lyon)

(30-32) Alignement partant du point (30) et aboutissant à l'angle (32) (Côté de Strasbourg) des murs de soutènement

(29-31) Alignement partant du point (29) et aboutissant à l'angle saillant (31) (Côté de Lyon) des murs de la cour de St Léger.

l'angle (29) (Coté de

(31-33) Alignement partant du point (31) et aboutissant à l'angle (33) (Côté de Lyon) de la maison Bassard.

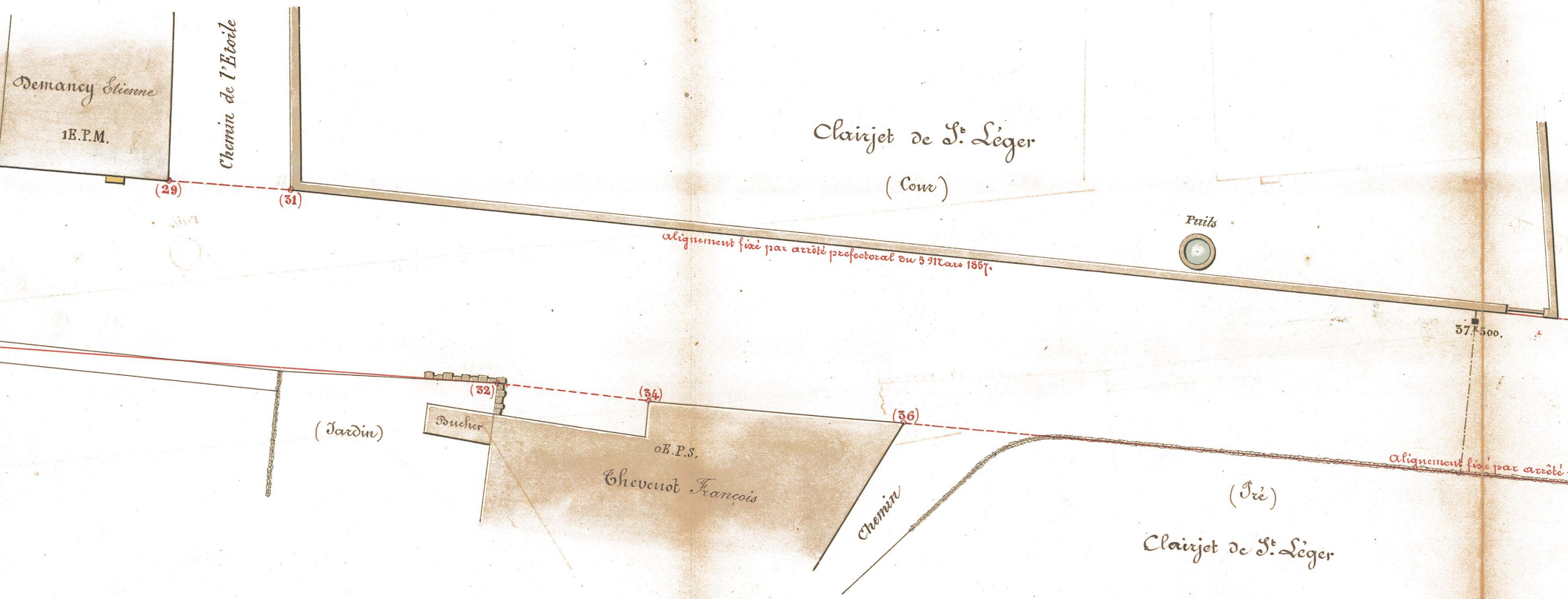
Demancy Etienne
1E.P.M.
Chemin de l'Etoile
(29)
(31)
Clairjet de St Léger
(Cour)
Puits
alignement fixé par arrêté prefectoral du 5 Mars 1857.
37.^{K}500.
(32)
(34)
(36)
Bucher
(Jardin)
0E.P.S.
Thevenot François
Chemin
(Pré)
Clairjet de St Léger
Alignement fixé par arrêté

du jardin Thevenot François.

(32-34) Alignement partant du point (32) et aboutissant à l'angle saillant (34) (Côté de Lyon) de la maison Thevenot François.

(34-36) Alignement partant du point (34) et aboutissant à l'angle (36) (Côté de Strasbourg) de la maison Thevenot François.

(36-38) Alignement partant du point (36) et aboutissant au
Loye Victor, à 1^{m}65 en avant de l'angle (Coté de

(33-35) Alignement partant du point (33) et aboutissant à l'angle (35) de la maison Mourlon Jacques.

(35-37) Alignement partant du point (35) et aboutissant au point (37) situé sur le prolongement de la face latérale (Côté de Lyon) de la maison Demancy, à 2m. 50 en avant de l'angle (Côté de Lyon) de ladite maison.

(39-41) Alignement partant du point (39) et aboutissant à l'angle (41) (Côté de Strasbourg) de la 1re maison Ve Romand.

(37-39) Alignement partant du point (37) et aboutissant au point (39) situé sur le prolongement de la face latérale (Côté de Strasbourg) de la maison Demancy, à 1m. 60 en avant de l'angle (Côté de Strasbourg) de ladite maison.

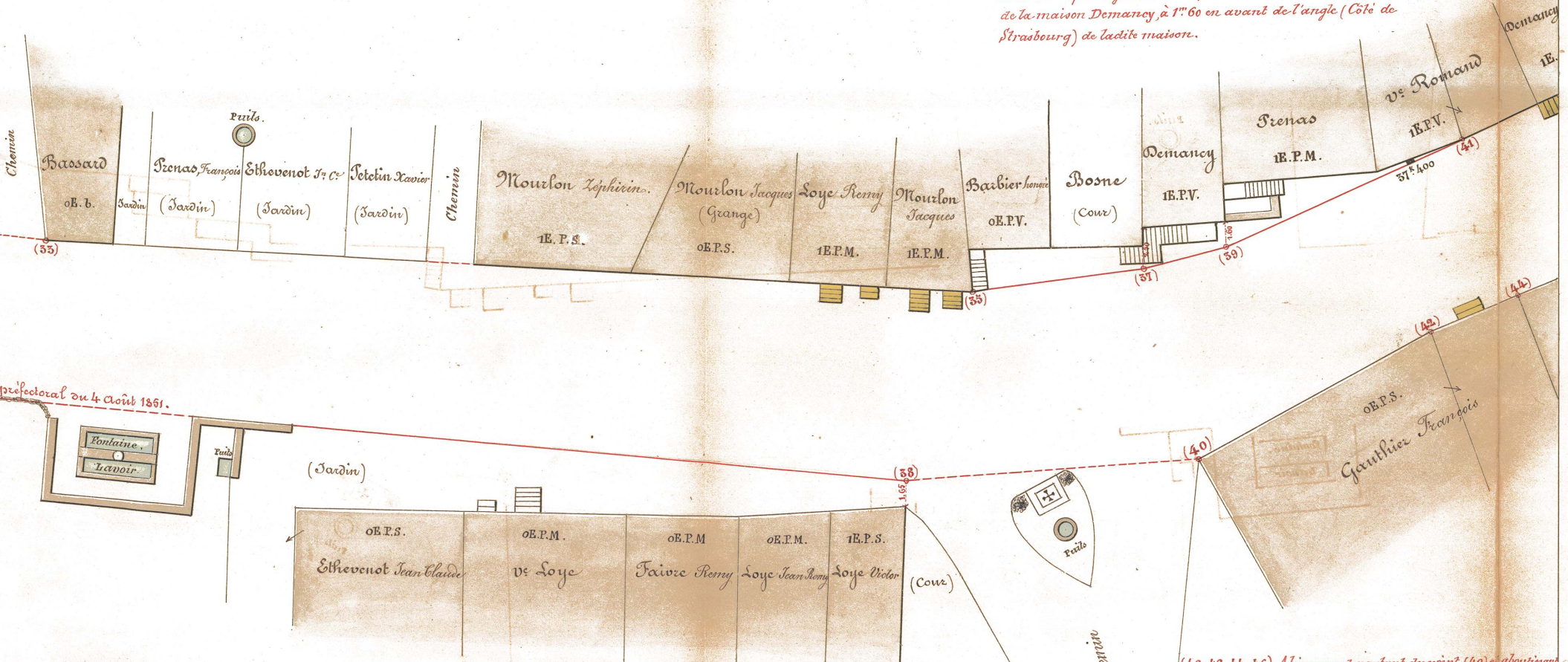
Chemin
Bassard
0E. b.
Jardin
Puits.
Prenas, François
(Jardin)
Ethevenot Jn Cc
(Jardin)
Petetin Xavier
(Jardin)
Chemin
Mourlon Zéphirin.
1E. P. S.
Mourlon Jacques
(Grange)
0E.P.S.
Loye Remy
1E.P.M.
Mourlon Jacques
1E.P.M.
Barbier honoré
0E.P.V.
Bosne
(Cour)
Demancy
1E.P.V.
Prenas
1E.P.M.
Ve Romand
1E.P.V.
Demancy
1E.
(33)
(35)
(37)
(39)
(41)
37m 400
2.50
1.60
(42)
(44)
préfectoral du 4 Août 1851.
Fontaine.
Lavoir.
Puits
(Jardin)
(38)
1.65
0E.P.S.
Ethevenot Jean Claude
0E.P.M.
Ve Loye
0E.P.M
Faivre Remy
0E.P.M.
Loye Jean Remy
1E.P.S.
Loye Victor
(Cour)
Puits
Chemin
(40)
0E.P.S.
Gauthier François

point (38) situé sur le prolongement de la face latérale (Coté de Strasbourg de la maison Strasbourg) de ladite maison.

(38-40) Alignement partant du point (38) et aboutissant à l'angle (40) (Côté de Lyon de la maison Gauthier François.

(40-42-44-46) Alignement partant du point (40) et aboutissant au point (46) situé à l'extrémité d'une perpendiculaire de 11m. 00 de longueur menée sur la façade de la maison Loye Claude Marie, à l'angl (Côté de Strasbourg) de ladite maison.

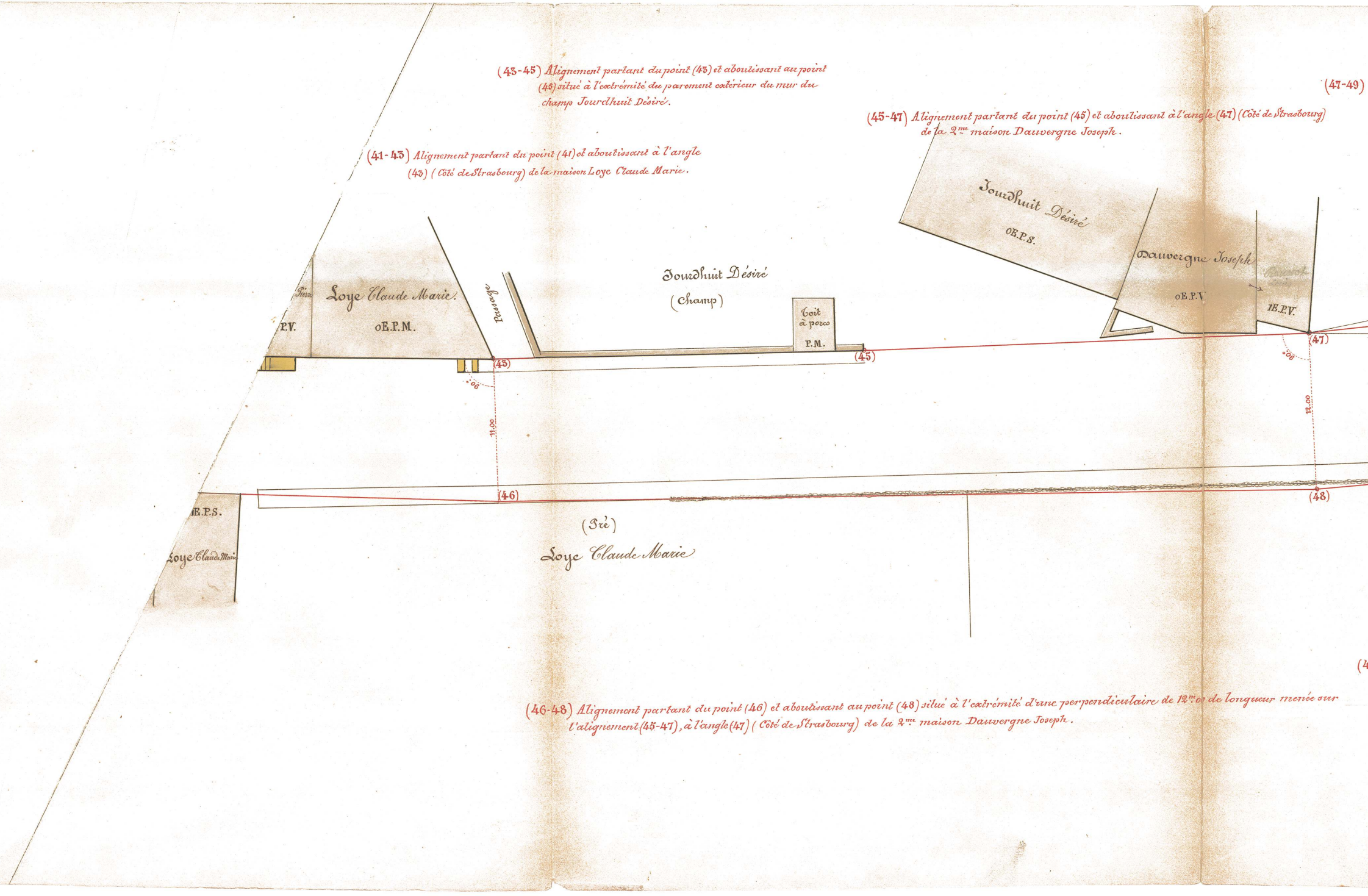

Pierre
P.V.
Loye Claude Marie.
oE.P.M.
Passage
Jourdhuit Désiré
(Champ)
Toit à porcs
P.M.
Jourdhuit Désiré
OE.P.S.
Dauvergne Joseph
oE.P.V
1E.P.V.
(43)
(45)
(47)
90
11.00
90
12.00
(46)
(48)
E.P.S.
Loye Claude Marie
(Pré)
Loye Claude Marie

(43-45) Alignement partant du point (43) et aboutissant au point (45) situé à l'extrémité du parement extérieur du mur du champ Jourdhuit Désiré.

(41-43) Alignement partant du point (41) et aboutissant à l'angle (43) (Côté de Strasbourg) de la maison Loye Claude Marie.

(45-47) Alignement partant du point (45) et aboutissant à l'angle (47) (Côté de Strasbourg) de la 2me maison Dauvergne Joseph.

(47-49)

(46-48) Alignement partant du point (46) et aboutissant au point (48) situé à l'extrémité d'une perpendiculaire de 12^{m}.00 de longueur menée sur l'alignement (45-47), à l'angle (47) (Côté de Strasbourg) de la 2me maison Dauvergne Joseph.

(4

Alignement partant du point (47) et aboutissant à la borne en pierre (49).

Au delà des repères 49 et 50 les alignements de chaque côté de la route sont parallèles à l'axe à la distance de 6^{m}.50.

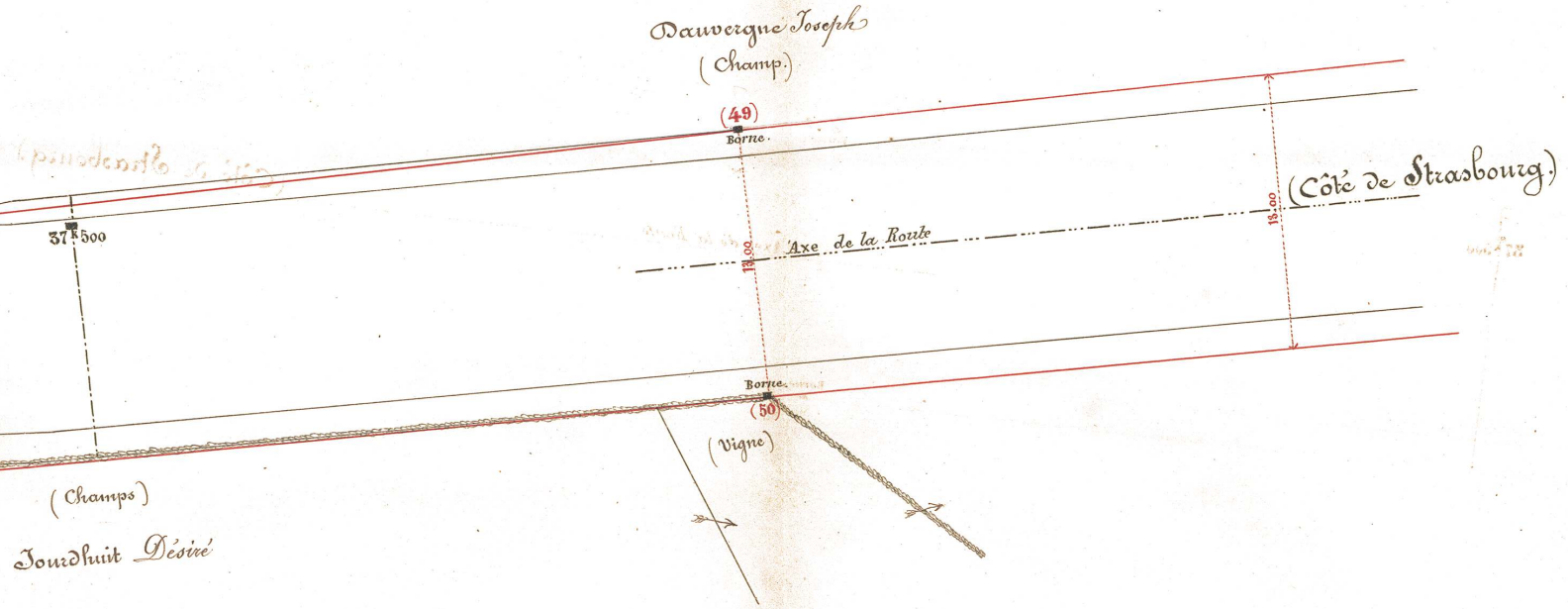
Dauvergne Joseph
(Champ.)
(49)
Borne.
(Côté de Strasbourg.)
18.00
Axe de la Route
37k500
18.00
Borne.
(50)
(Vigne)
(Champs)
Jourdhuit Désiré

8-50) Alignement partant du point (48) et aboutissant à la borne en pierre (50).