Département de l'Isère

Bièvre isère communauté

Commune de ARZAY

SCHEMA DIRECTEUR

Réseau d'Assainissement
PLANCHE 1

Echelle: 1/1500

Dessiné le: 21.11.2008 — Dossier: 08.747-A

CTI Sarl
Cartographie - Topographie - Informatique
33, rue de la Mairielle
38320 BRESSON
Tél.: 04 76 09 21 27 – Fax: 04 76 09 21 27

D		
C		
B		
A	Mises à jour	09.03.11
Ind	Modifications	Date

LEGENDE

Réseau Eaux Usées

- ø200 AC — Diamètre, Nature et Sens d'écoulement Conduite Eaux Usées
- fe=1.47m — Profondeur du Fil d'Eau de la conduite quand cette profondeur est différente de celle du regard
- P=1.35m — Profondeur du regard indiquée sur plans fournis par la commune
- P=1.15m — Profondeur du regard mesurée par CTI
- Regard Eaux Usées
- Caisse de branchement
- Regard borgne
- Station de relevage
- Station de traitement
- Regards sous enrobé

Réseau Eaux Pluviales

- ø200 PVC — Diamètre, Nature et Sens d'écoulement Conduite Eaux Pluviales
- fe=1.47m — Profondeur du Fil d'Eau de la conduite quand cette profondeur est différente de celle du regard
- P=1.35m — Profondeur du regard indiquée sur plans fournis par la commune
- P=1.15m — Profondeur du regard mesurée par CTI
- Regard Eaux Pluviales
- Grilles Eaux Pluviales
- Station de relevage

LEGENDE

Réseau UNITAIRE

- ø500 Beton — Diamètre, Nature et Sens d'écoulement Conduite Unitaire
- fe=1.47m — Profondeur du Fil d'Eau de la conduite quand cette profondeur est différente de celle du regard
- P=1.35m — Profondeur du regard indiquée sur plans fournis par la commune
- P=1.15m — Profondeur du regard mesurée par CTI
- Regard Eaux Usées
- Caisse de branchement
- Regard borgne

Réseau REFOULEMENT

- ø500 Beton — Diamètre, Nature et Sens d'écoulement Conduite Eaux Usées
- Station de Refoulement

Le schéma du réseau d'assainissement a été réalisé par l'application de plans anciens fournis par la commune.

Département de l'Isère

Bièvre isère communauté

Commune de BALBINS

SCHEMA DIRECTEUR

Réseau d'Assainissement
PLANCHE 1

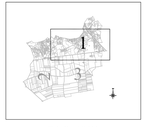

Echelle: 1/1500

Dessiné le: 21.11.2008 Dossier: 08.747-B

CTI Sarl
Cartographie-Topographie-Informatique
33, rue de la Martelle
38320 BRESSON
Tél.: 04 76 09 21 27 – Fax: 04 76 09 21 27

Ind	Modifications	Date
D		
C		
B		
A		

LEGENDE

Réseau Eaux Usées

- ø200 AC — Diamètre, Nature et Sens d'écoulement Conduite Eaux Usées
- Ael:420 — Profondeur du Fil d'Eau de la conduite quand cette profondeur est différente de celle du regard
- Pr:1.30m — Profondeur du regard indiquée sur plans fournis par la commune
- Pr:1.30m — Profondeur du regard mesurée par CTI
- Regard Eaux Usées
- Caisse de branchement
- Regard borgne
- Station de relevage
- Regards sous enrobé

Réseau Eaux Pluviales

- ø200 PVC — Diamètre, Nature et Sens d'écoulement Conduite Eaux Pluviales
- Ael:420 — Profondeur du Fil d'Eau de la conduite quand cette profondeur est différente de celle du regard
- Pr:1.30m — Profondeur du regard indiquée sur plans fournis par la commune
- Pr:1.30m — Profondeur du regard mesurée par CTI
- Regard Eaux Pluviales
- Grilles Eaux Pluviales
- Station de relevage

LEGENDE

Réseau UNITAIRE

- ø500 Beton — Diamètre, Nature et Sens d'écoulement Conduite Unitaire
- Ael:420 — Profondeur du Fil d'Eau de la conduite quand cette profondeur est différente de celle du regard
- Pr:1.30m — Profondeur du regard indiquée sur plans fournis par la commune
- Pr:1.30m — Profondeur du regard mesurée par CTI
- Regard Eaux Usées
- Caisse de branchement
- Regard borgne

Réseau REFOULEMENT

- ø500 Beton — Diamètre, Nature et Sens d'écoulement Conduite Eaux Usées
- Station de Refoulement

Le schéma du réseau d'assainissement a été réalisé par l'application de plans anciens fournis par la commune.

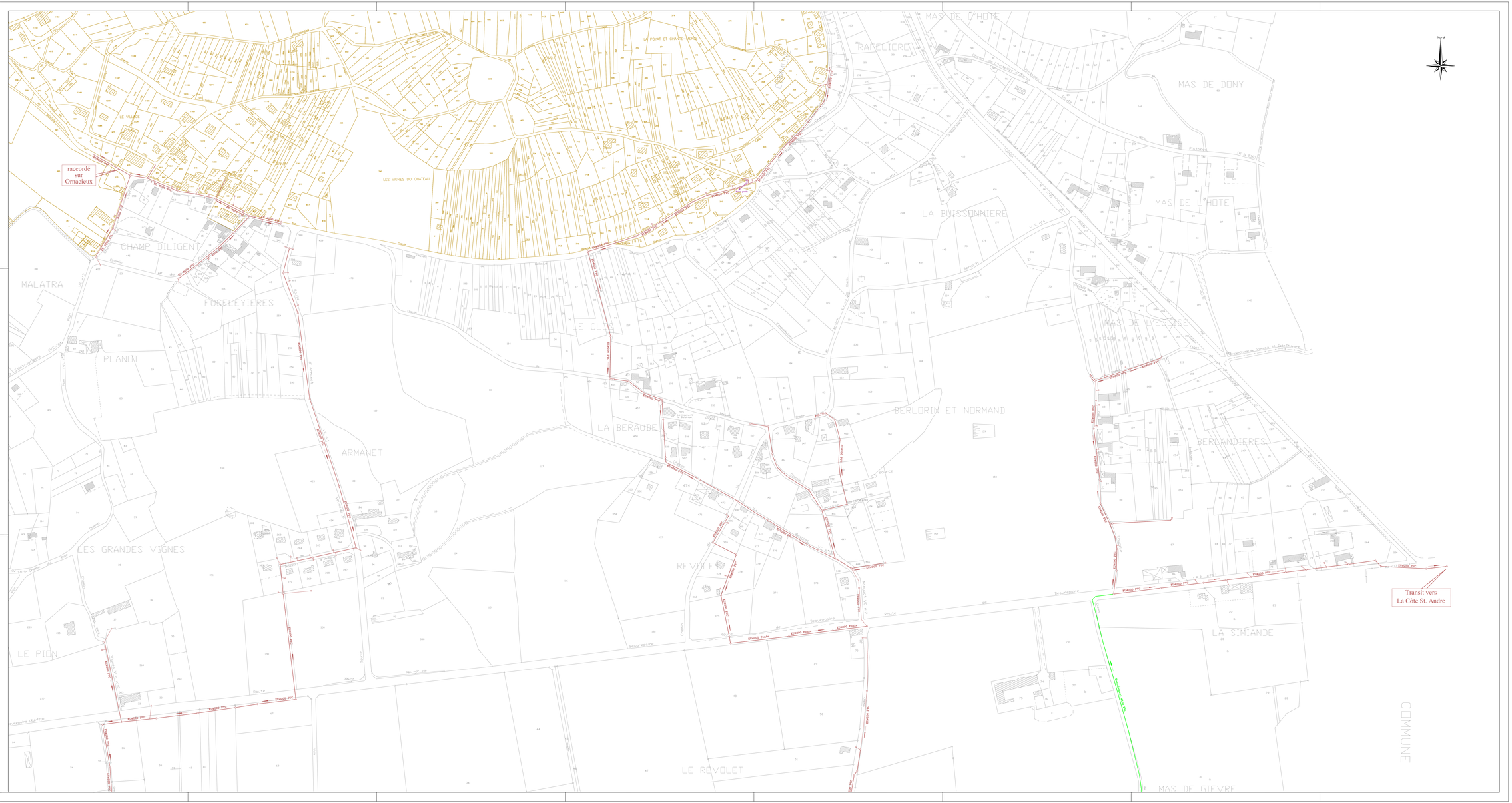

Département de l'Isère

Bièvreisère communauté

Commune de BALBINS

SCHEMA DIRECTEUR

Réseau d'Assainissement
PLANCHE 2

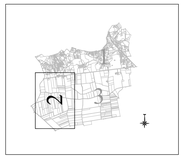

Echelle: 1/1500

Dessiné le: 21.11.2008 Dossier: 08.747-B

CTI Sarl
Cartographie - Topographie - Informatique
33, rue de la Mairielle
38520 BRESSON
Tél.: 04 76 09 21 27 – Fax: 04 76 09 21 27

Ind	Modifications	Date
D		
C		
B		
A		

LEGENDE

Réseau Eaux Usées

- ø200 AC — Diamètre, Nature et Sens d'écoulement Conduite Eaux Usées
- 4ac1.47m — Profondeur du Fil d'Eau de la conduite quand cette profondeur est différente de celle du regard
- P=1.35m — Profondeur du regard indiquée sur plans fournis par la commune
- P=1.35m — Profondeur du regard mesurée par CTI
- Regard Eaux Usées
- Caisse de branchement
- Regard borgne
- Station de relevage
- Regards sous enrobé

Réseau Eaux Pluviales

- ø200 PVC — Diamètre, Nature et Sens d'écoulement Conduite Eaux Pluviales
- 4ac1.47m — Profondeur du Fil d'Eau de la conduite quand cette profondeur est différente de celle du regard
- P=1.35m — Profondeur du regard indiquée sur plans fournis par la commune
- P=1.35m — Profondeur du regard mesurée par CTI
- Regard Eaux Pluviales
- Grilles Eaux Pluviales
- Station de relevage

LEGENDE

Réseau UNITAIRE

- ø500 Beton — Diamètre, Nature et Sens d'écoulement Conduite Unitaire
- 4ac1.47m — Profondeur du Fil d'Eau de la conduite quand cette profondeur est différente de celle du regard
- P=1.35m — Profondeur du regard indiquée sur plans fournis par la commune
- P=1.35m — Profondeur du regard mesurée par CTI
- Regard Eaux Usées
- Caisse de branchement
- Regard borgne

Réseau REFOULEMENT

- ø500 Beton — Diamètre, Nature et Sens d'écoulement Conduite Eaux Usées
- Station de Refoulement

Le schéma du réseau d'assainissement a été réalisé par l'application de plans anciens fournis par la commune.

Arrivée transit Ornacieux + Penol

Refoulement SARDIEU

Refoulement ø160 PVC

Refoulement ø500PVC

PENOL

BERNARDIERE

LE GRAND RESSEY DU RION

FALCONIERE

LES FROMENTAUX

CANILLON

JUPIN

LES BRUYERES

Route

Chemin

Rue

Impasse

Ruisseau

Département de l'Isère

Bièvreisère communauté

Commune de BALBINS

SCHEMA DIRECTEUR

Réseau d'Assainissement
PLANCHE 3

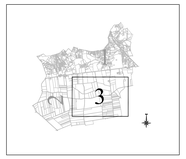

Echelle: 1/1500

Dessiné le: 21.11.2008 Dossier: 08.747-B

CTI Sarl
Cartographie - Topographie - Informatique
33, rue de la Maritelle
38320 BRESSON
Tél.: 04 76 09 21 27 – Fax: 04 76 09 21 27

Ind	Modifications	Date
D		
C		
B		
A		

LEGENDE

Réseau Eaux Usées

- ø200 AC — Diamètre, Nature et Sens d'écoulement Conduite Eaux Usées
- fe=1.47m — Profondeur du Fil d'Eau de la conduite quand cette profondeur est différente de celle du regard
- P=1.35m — Profondeur du regard indiquée sur plans fournis par la commune
- P=1.35m — Profondeur du regard mesurée par CTI
- Regard Eaux Usées
- Caisse de branchement
- Regard borgne
- Station de relevage
- Regards sous enrobé

Réseau Eaux Pluviales

- ø200 PVC — Diamètre, Nature et Sens d'écoulement Conduite Eaux Pluviales
- fe=1.47m — Profondeur du Fil d'Eau de la conduite quand cette profondeur est différente de celle du regard
- P=1.35m — Profondeur du regard indiquée sur plans fournis par la commune
- P=1.35m — Profondeur du regard mesurée par CTI
- Regard Eaux Pluviales
- Grilles Eaux Pluviales
- Station de relevage

LEGENDE

Réseau UNITAIRE

- ø500 Beton — Diamètre, Nature et Sens d'écoulement Conduite Unitaire
- fe=1.47m — Profondeur du Fil d'Eau de la conduite quand cette profondeur est différente de celle du regard
- P=1.35m — Profondeur du regard indiquée sur plans fournis par la commune
- P=1.35m — Profondeur du regard mesurée par CTI
- Regard Eaux Usées
- Caisse de branchement
- Regard borgne

Réseau REFOULEMENT

- ø500 Beton — Diamètre, Nature et Sens d'écoulement Conduite Eaux Usées
- Station de Refoulement

Le schéma du réseau d'assainissement a été réalisé par l'application de plans anciens fournis par la commune.

Bièvre isère communauté

BEAUFORT ASS

BIEZ DE LA RONZE
PONT DU ROSIER
LE BUIS
LE PETIT FROMENTAL
GRAND BARBERON
LE GRAND FROMENTAL
LA PRAIRIE
LE PETIT COIN
CHAMP LAS
PLAINE DE LA BEAUME

COMMUNE DE BEAUFORT
Chemin
d'exploitation
dit des Fontaines
Chemin rural
Prairie
S.N.C.F. ligne Saint-Rambert-d'Albon
Route Neuve
C.D. n°73
départemental Drôme
R.N. n°519 n°73

0 40 80 120 160 m

N

PLANCHE 1

Copyright DGFIP, tous droits réservés

15/10/2018

Bièvre isère communauté

BEAUFORT ASS

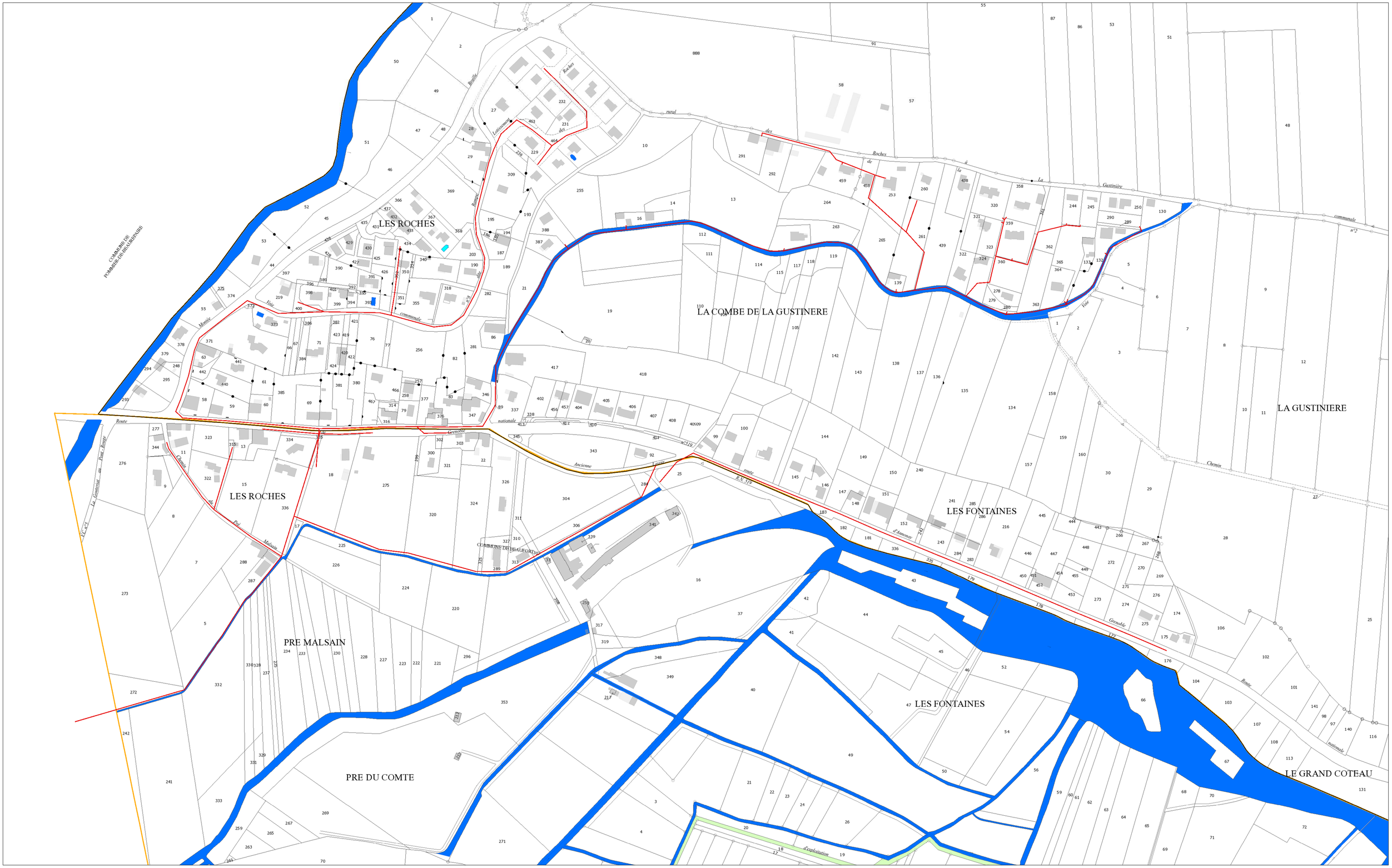

PLANCHE 2

Copyright DGFIP, tous droits réservés

15/10/2018

Bièvre isère communauté

BEAUFORT ASS

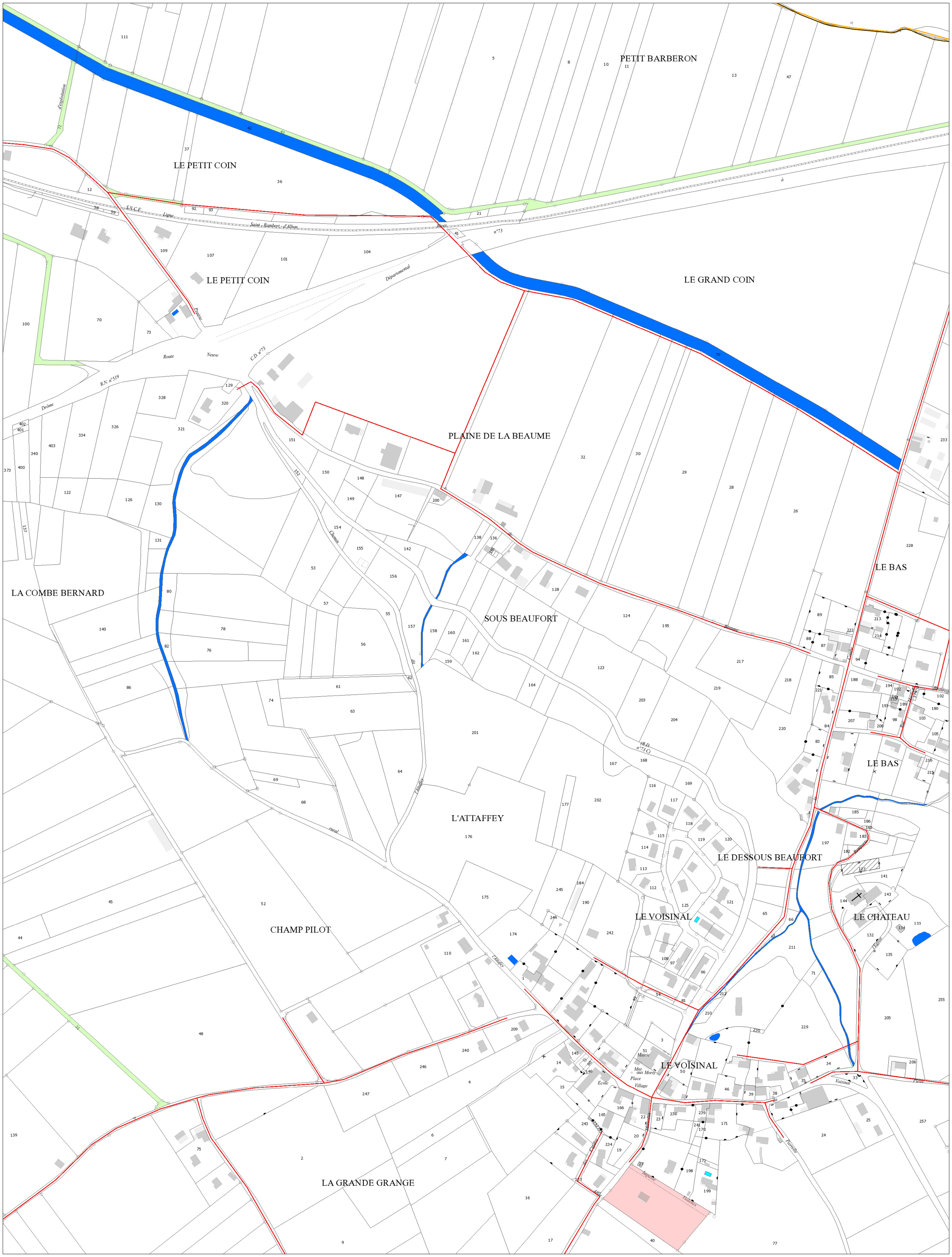

PLANCHE 3

Copyright DGFIP, tous droits réservés

15/10/2018

Bièvre isère communauté

BEAUFORT ASS

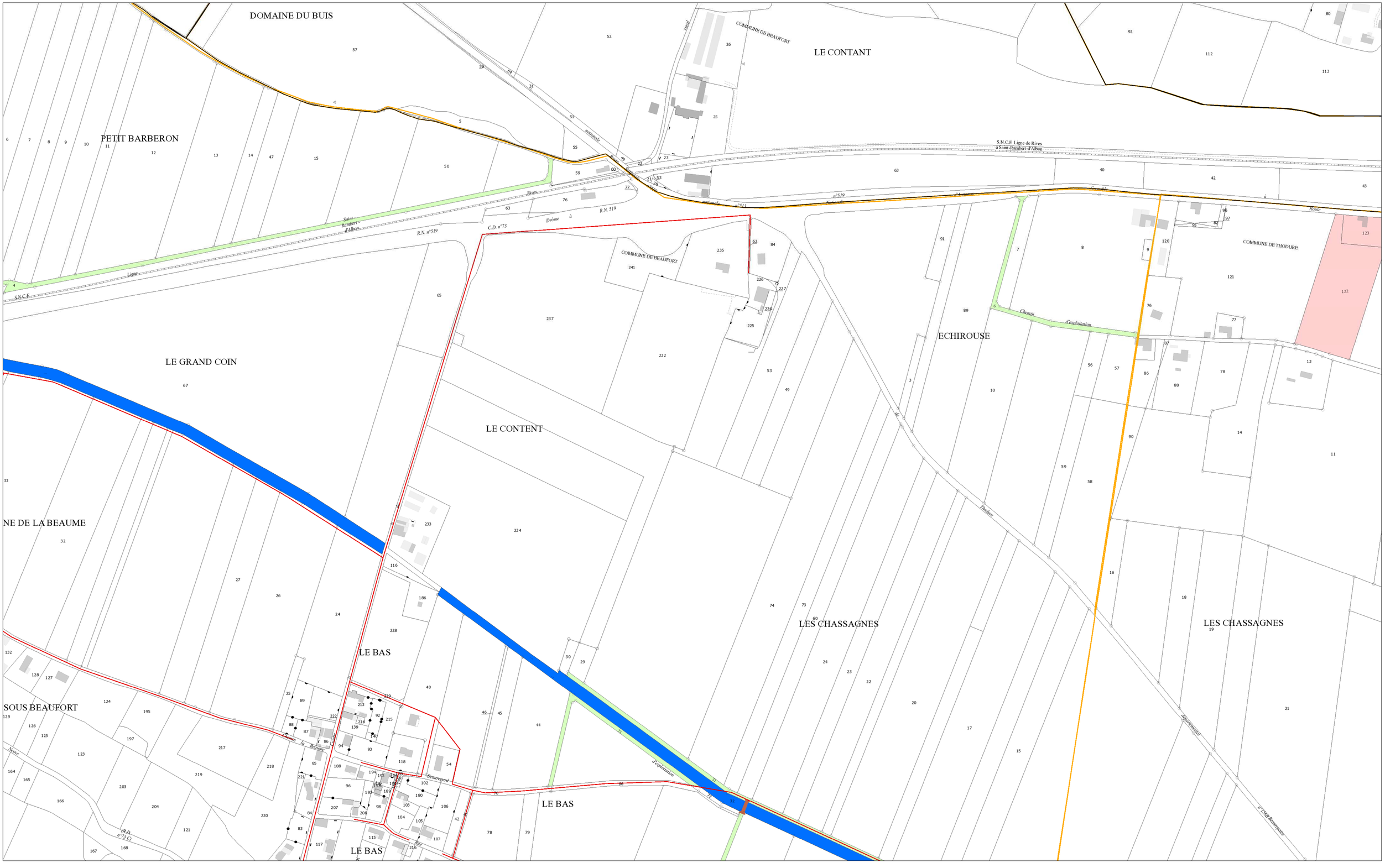

PLANCHE 4

Copyright DGFIP, tous droits réservés

15/10/2018

Bièvre isère communauté

BEAUFORT ASS

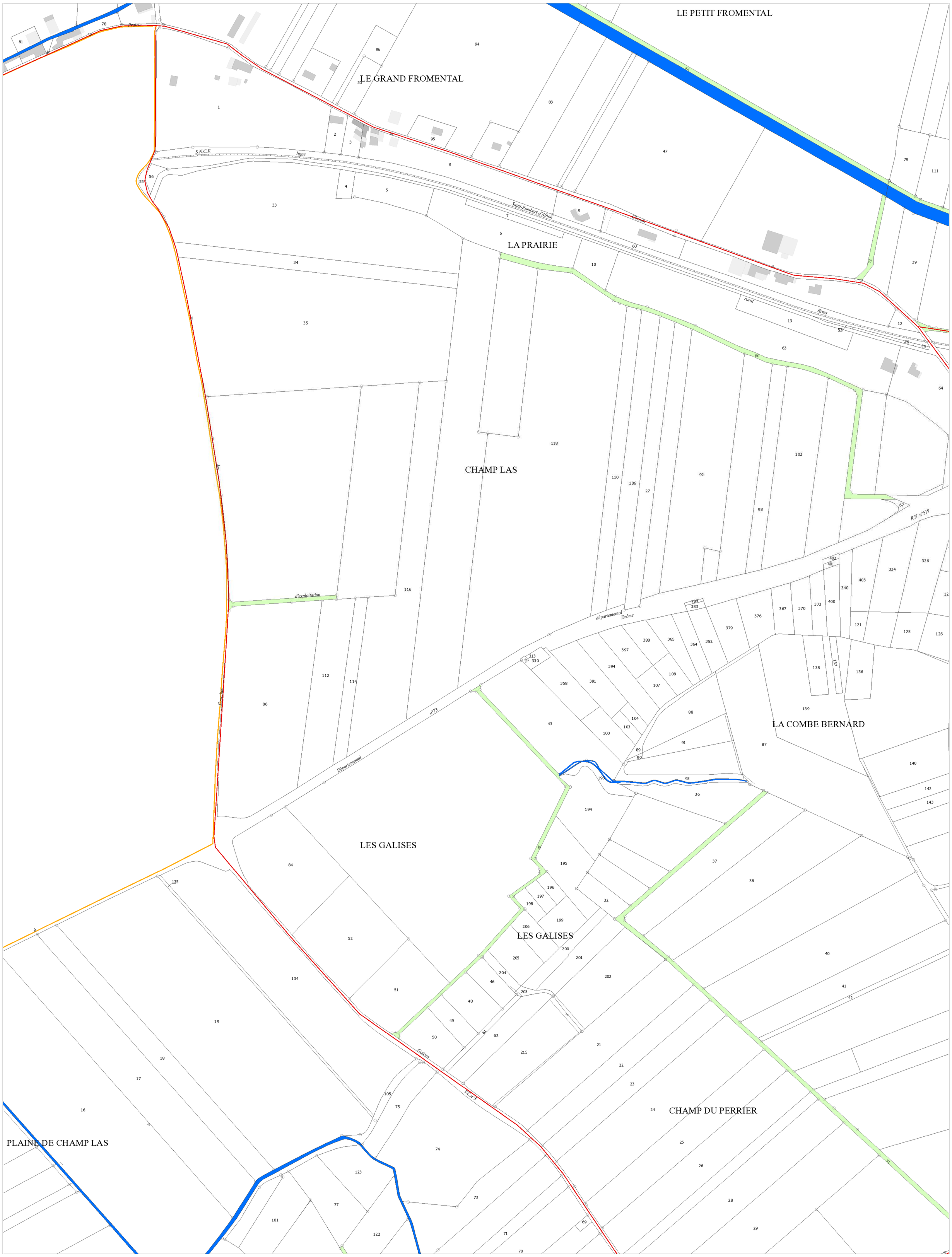

PLANCHE 5

Copyright DGFIP, tous droits réservés

15/10/2018

Bièvreisère communauté

BEAUFORT ASS

LA COMBE BERNARD
SOUS BEAUFORT
SOUS BEAUFORT
LE BAS
LE BAS
LE BAS
L'ATTAFFEY
LE DESSOUS BEAUFORT
LE VOISINAL
LE CHATEAU
CHAMP PILOT
CHAMP DU PERRIER
LE VOISINAL
LES BROSSES
LA GRANDE GRANGE
LES PIEUX
LES MICHERES
CROIX BERTHON
LES TERRAUX
LE GOUILLAT

0 40 80 120 160 m

N

PLANCHE 6

Copyright DGFIP, tous droits réservés

15/10/2018

Bièvreisère communauté

BEAUFORT ASS

PETIT CHANTABOT
HAMEAU DE CHANTABOT
GOUTEFFREY
LES GOUBERTES
CHANTABOT
CHAMP ROBERT
CROIX DE TOUTES AURES
LES SABLIERES
CHANTABOT
L'ENCLOS
SAINT-PIERRE
CHAMP DES MULES
CHARVETTIERE

Impasse
Avenue
Chemin
Sablières
Chantabot
Saint-Pierre
Marseille
Parcelle
Département
C.D. n°71C
C.D. n°73
C.D. n°73B
Haulas
Cavet
Fondet
d'exploitation
C.D.
Saint-Etienne-de-Saint-Geoirs

0 40 80 120 160 m

N

PLANCHE 7

Copyright DGFIP, tous droits réservés

15/10/2018

Bièvre isère communauté

BEAUFORT ASS

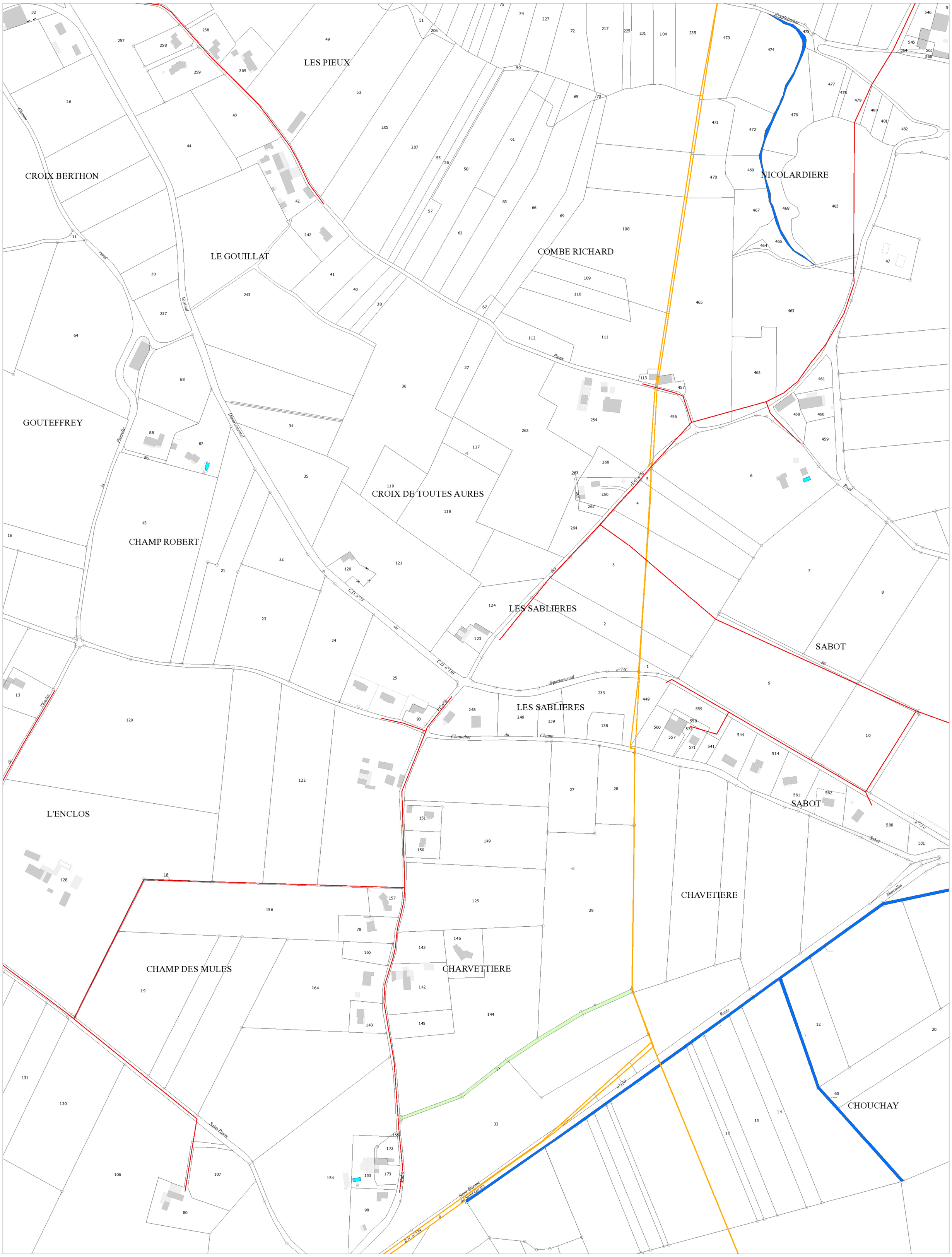

0 30 60 90 120 m

N

PLANCHE 8

Copyright DGFIP, tous droits réservés

15/10/2018

Bièvreisère communauté

BOSSIEU EU

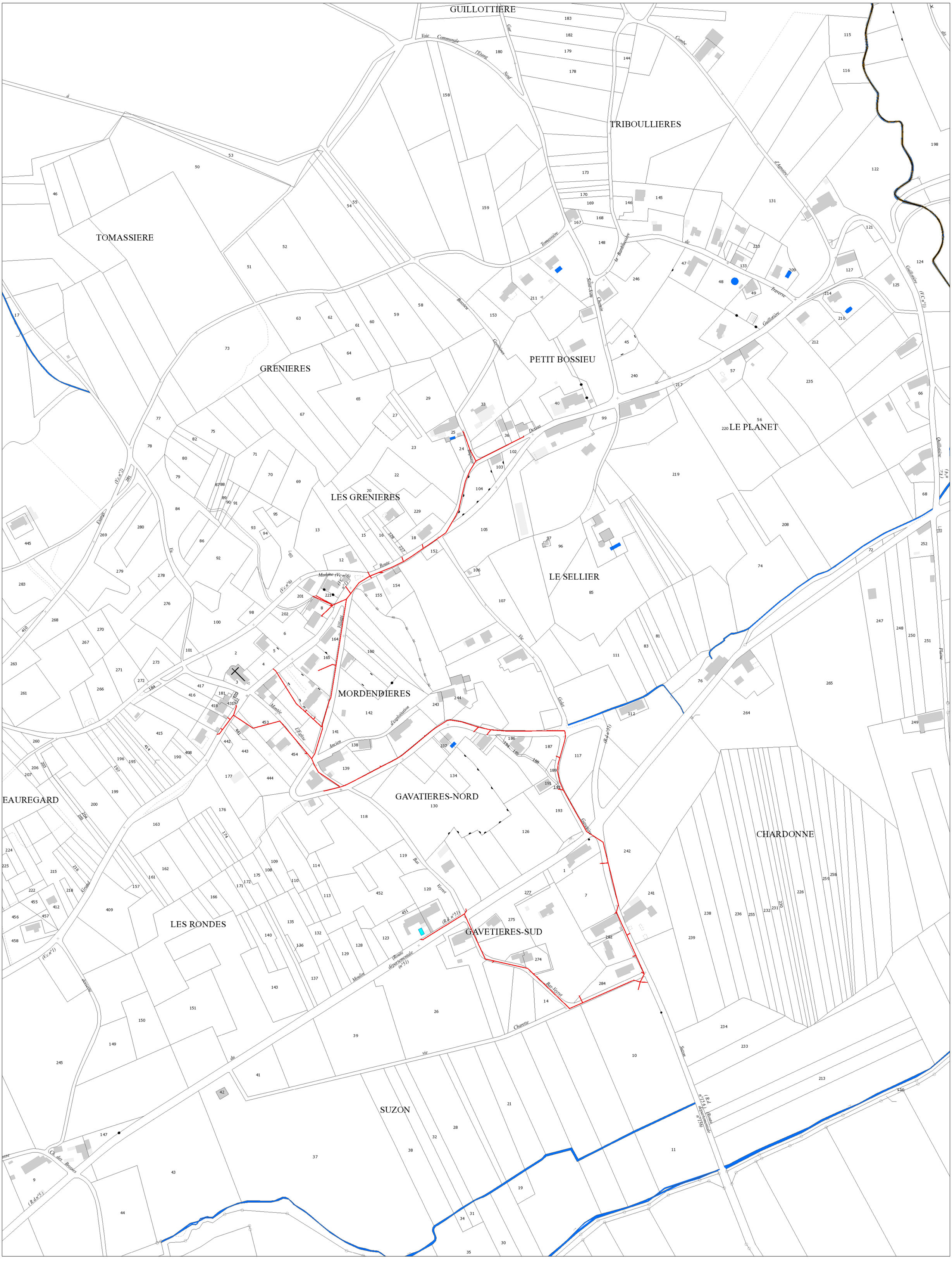

PLANCHE 1

11/10/2018

Département de l'ISERE

COMMUNE DE
BRESSIEUX

Aménagements de sécurité de voiries communales :
- Chemin des Meunières
- Moulin Pourchet
- Impasse Martorey

EXE

Vue en plan au 1/500

ALP'ETUDES
Ingénieurs - Conseils

Bureau d'Etudes Techniques - Centr'Alp - Parc du Pommarin
137 rue Mayoussard - 38430 MOIRANS
Tél : 04.76.35.39.58 - Fax: 04.76.35.67.14
Email: alpetudes@alpetudes.fr

Dossier n°: 122-13	MODIFICATIONS		
	Indice	Date	Objet
Plan n°: 29 264	A		
Date: 01.08.16	B		
Echelle: 1/500	C		
Dessiné par: MB	D		
Nota:			

LEGENDE

RESEAUX EXISTANTS

EAUX USEES
- Réseau Eaux Usées
- Regard de visite

EAUX PLUVIALES
- Réseau Eaux Pluviales
- Regard de visite

ECLAIRAGE EXTERIEUR
- Réseau Eclairage

TELECOMMUNICATION
- Réseau Télécommunication

RESEAUX PROJETES

EAUX USEES

Travaux à la charge de Bièvre Isère Communauté
- Collecteur gravitaire Ø200 Polypro
- Regard de visite Ø1000
- Regard de branchement
- R_{eu} N° regard — T: Alt. tampon, Fe: Alt. fil d'eau, P: Prof. (m)
- Collecteur gravitaire hors marché (Tronçon DE)

EAUX PLUVIALES

Travaux à la charge de la Commune de Bressieux
- Collecteur Eaux Pluviales
- Regard de visite Ø1000
- Grille de sol
- R_{ep} N° regard — T: Alt. tampon, Fe: Alt. fil d'eau, P: Prof. (m)

VOIRIE

Travaux à la charge de la Commune de Bressieux
- (A) Repère
- Enrobé voirie - Finisher (0/10 - 150kg/m²)

Nota:
La position des réseaux existants est donnée à titre indicatif et ne peut en aucun cas soustraire l'entreprise d'effectuer ses DICT avant tout démarrage de travaux.

Application cadastrale (valeur indicative non garantie)

N 0 5 15 25

Vers le Bourg

Raccordement sur la voirie existante

MARTOREY

N1 Tn : 455.13

N3 Tn : 426.21 Fe sortie : 425.61 P :0.60

N4 Tn : 425.90 Fe sortie : 425.48 P :0.42

N5 Tn : 428.04 Fe sortie : 425.21 P :2.83

N6 Tn : 428.01 Fe sortie : 424.96 P :3.05

N7 Tn : 428.23 Fe sortie : 424.73 P :3.50

N9 Tn : 419.67 Fe sortie : 418.47 P :1.20

N10 Tn : 412.43 Fe sortie : 411.18 P :1.24

N11 Tn : 408.22 Fe sortie : 407.05 P :1.17

REU0 Tn : 415.40 Fe sortie : 414.20 P :1.20

REU1 Tn : 417.59 Fe sortie : 416.39 P :1.20

REU2 Tn : 420.56 Fe sortie : 419.36 P :1.20

REU3 Tn : 429.29 Fe sortie : 428.02 P :1.27

REU4 Tn : 430.84 Fe sortie : 429.60 P :1.23

REU5 Tn : 433.32 Fe sortie : 432.12 P :1.20

REU6 Tn : 437.78 Fe sortie : 436.58 P :1.20

REU7 Tn : 454.43 Fe sortie : 453.23 P :1.20

REU8 Tn : 456.71 Fe sortie : 455.51 P :1.20

R_{ep} N°1 T:412.42 Fe:411.22 P:1.20

R_{ep} N° 2 T:419.86 Fe:418.66 P:1.20

R_{ep} N°3 T:423.95 Fe:422.75 P:1.20

R_{ep} N°4 T:422.78 Fe:421.58 P:1.20

R_{ep} N°5 T:425.00 Fe:423.80 P:1.20

R_{ep} N°6 T:429.55 Fe:428.35 P:1.20

R_{ep} N°7 T:430.67 Fe:429.47 P:1.20

R_{ep} N°8 T:432.25 Fe:431.05 P:1.20

R_{ep} N° 0 T:407.94 Fe: P:

Parcelle N°: 28 2propriétaire : MARGUET Position regard validé : A valider

Parcelle N°: 284 ropriétaire : CAVALLO Position regard validé : A valider

Parcelle N°: 29 2propriétaire : ISO Deja raccordé

Parcelle N°: 28 2ropriétaire : ALY Position regard validé : A valider

Parcelle N°: 286 ropriétaire : REVEL Position regard validé : A valider

Parcelle N°: 277 Propriétaire : VALLET Claude Position regard validé : A valider

Parcelle N°: 276 ropriétaire : VANHEULE Position regard validé : A valider

Parcelle N°: 1077 Propriétaire : MARTIN JARRAND ? Position regard validé : A valider

Parcelle N°: 204 Propriétaire : COLLET Position regard validé : A valider

Parcelle N°: 241 Propriétaire : DA SILVA Position regard validé : A valider

Parcelle N°: 239 Propriétaire : COLLIAT Position regard validé : A valider

Parcelle N°: 291 Propriétaire : CAILLAT Position regard validé : OUI

Parcelle N°: 242 Propriétaire : GALLY Position regard validé : A valider

Parcelle N°: 290 Propriétaire : CAILLAT Position regard validé : OUI

Parcelle N°: 280 ropriétaire : SAINTE MARIE Position regard validé : A valider

Parcelle N°: 253 Propriétaire : SERVONNET Position regard validé : A valider

Parcelle N°: 271 Propriétaire : ? Position regard validé : A valider

Parcelle N°: 257 Propriétaire : CHERFAOUI Position regard validé : A valider

Conservation du caniveau béton et reprofilage du carrefour

Supression du caniveau et mise en place d'une grille en amont

MEUNIERES

Réalisation d'une cunette en enrobé

Raccordement sur le réseau existant

Raccordement sur la RD130B

Route Départementale 130B

Route du Colombier

Chemin des Meunières

Chemin du Moulin Pourchet

Impasse Martorey

Saint Simeon

Coupe type Chemin du MOULIN POURCHET
Echelle: 1/40

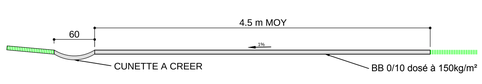

Coupe type Chemin des MEUNIERES
Echelle: 1/40

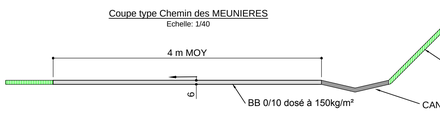

Département de l'Isère

Bièvre isère communauté

Commune de BREZINS

SCHEMA DIRECTEUR

Réseau d'Assainissement
PLANCHE 1

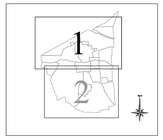

Echelle: 1/2500

Dessiné le: 18.06.12 — Dossier: 08.747-D

CTI Sarl
Cartographie - Topographie - Informatique
33, rue de la Mirtelle
38320 BRESSON
Tél.: 04 76 09 21 27 — Fax: 04 76 09 21 27

Ind	Modifications	Date
D		
C		
B		
A		

LEGENDE

Réseau Eaux Usées

- ø200 AC — Diamètre, Nature et Sens d'écoulement Conduite Eaux Usées
- 1m<I<2,47m — Profondeur du Fil d'Eau de la conduite quand cette profondeur est différente de celle du regard
- P=1,35m — Profondeur du regard indiquée sur plans fournis par la commune
- P=1,35m — Profondeur du regard mesurée par CTI
- Regard Eaux Usées
- Caisse de branchement
- Regard borgne
- Station de relevage
- Station de traitement
- Regards sous enrobé

Réseau Eaux Pluviales

- ø200 PVC — Diamètre, Nature et Sens d'écoulement Conduite Eaux Pluviales
- 1m<I<2,47m — Profondeur du Fil d'Eau de la conduite quand cette profondeur est différente de celle du regard
- P=1,35m — Profondeur du regard indiquée sur plans fournis par la commune
- P=1,35m — Profondeur du regard mesurée par CTI
- Regard Eaux Pluviales
- Grilles Eaux Pluviales
- Station de relevage

LEGENDE

Réseau UNITAIRE

- ø500 Beton — Diamètre, Nature et Sens d'écoulement Conduite Unitaire
- 1m<I<2,47m — Profondeur du Fil d'Eau de la conduite quand cette profondeur est différente de celle du regard
- P=1,35m — Profondeur du regard indiquée sur plans fournis par la commune
- P=1,35m — Profondeur du regard mesurée par CTI
- Regard Eaux Usées
- Caisse de branchement
- Regard borgne

Réseau REFOULEMENT

- ø500 Beton — Diamètre, Nature et Sens d'écoulement Conduite Eaux Usées
- Station de Refoulement

Le schéma du réseau d'assainissement a été réalisé par l'application de plans anciens fournis par la commune.

Département de l'Isère

Bièvreisère communauté

Commune de BREZINS

SCHEMA DIRECTEUR

Réseau d'Assainissement
PLANCHE 2

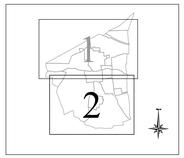

Echelle: 1/2500

Dessiné le: 21.01.2009 — Dossier: 08.747-D

CTI Sarl
Cartographie - Topographie - Informatique
33, rue de la Martelle
38320 BRESSON
Tél.: 04 76 09 21 27 – Fax: 04 76 09 21 27

Ind	Modifications	Date
D		
C		
B		
A		

LEGENDE

Réseau Eaux Usées

- ø200 AC — Diamètre, Nature et Sens d'écoulement Conduite Eaux Usées
- fe=1,47m — Profondeur du Fil d'Eau de la conduite quand cette profondeur est différente de celle du regard
- P=1,35m — Profondeur du regard indiquée sur plans fournis par la commune
- P=1,35m — Profondeur du regard mesurée par CTI
- Regard Eaux Usées
- Caisse de branchement
- Regard borgne
- Station de relevage
- Station de traitement
- Regards sous enrobé

Réseau Eaux Pluviales

- ø200 PVC — Diamètre, Nature et Sens d'écoulement Conduite Eaux Pluviales
- fe=1,47m — Profondeur du Fil d'Eau de la conduite quand cette profondeur est différente de celle du regard
- P=1,35m — Profondeur du regard indiquée sur plans fournis par la commune
- P=1,35m — Profondeur du regard mesurée par CTI
- Regard Eaux Pluviales
- Grilles Eaux Pluviales
- Station de relevage

LEGENDE

Réseau UNITAIRE

- ø500 Beton — Diamètre, Nature et Sens d'écoulement Conduite Unitaire
- fe=1,47m — Profondeur du Fil d'Eau de la conduite quand cette profondeur est différente de celle du regard
- P=1,35m — Profondeur du regard indiquée sur plans fournis par la commune
- P=1,35m — Profondeur du regard mesurée par CTI
- Regard Eaux Usées
- Caisse de branchement
- Regard borgne

Réseau REFOULEMENT

- ø500 Beton — Diamètre, Nature et Sens d'écoulement Conduite Eaux Usées
- Station de Refoulement

Le schéma du réseau d'assainissement a été réalisé par l'application de plans anciens fournis par la commune.

Département de l'Isère

Bièvreisère communauté

Commune de CHAMPIER

SCHEMA DIRECTEUR

Réseau d'Assainissement
PLANCHE 1

Echelle: 1/1500

Dessiné le: 26.11.2008 Dossier: 08.747-E

CTI Sarl
Cartographie - Topographie - Informatique
33, rue de la Mortelle
38320 BRESSON
Tél.: 04 76 09 21 27 – Fax: 04 76 09 21 27

D			
C			
B			
A			
Ind	Modifications	Date	

LEGENDE

Réseau Eaux Usées

- ø200 AC — Diamètre, Nature et Sens d'écoulement Conduite Eaux Usées
- fe=1.47m — Profondeur du Fil d'Eau de la conduite quand cette profondeur est différente de celle du regard
- P=1.35m — Profondeur du regard indiquée sur plans fournis par la commune
- R=1.35m — Profondeur du regard mesurée par CTI
- Regard Eaux Usées
- Caisse de branchement
- Regard borgne
- Station de relevage
- Station de traitement
- Regards sous enrobé

Réseau Eaux Pluviales

- ø200 PVC — Diamètre, Nature et Sens d'écoulement Conduite Eaux Pluviales
- fe=1.47m — Profondeur du Fil d'Eau de la conduite quand cette profondeur est différente de celle du regard
- P=1.35m — Profondeur du regard indiquée sur plans fournis par la commune
- R=1.35m — Profondeur du regard mesurée par CTI
- Regard Eaux Pluviales
- Grilles Eaux Pluviales
- Station de relevage

LEGENDE

Réseau UNITAIRE

- ø500 Beton — Diamètre, Nature et Sens d'écoulement Conduite Unitaire
- fe=1.47m — Profondeur du Fil d'Eau de la conduite quand cette profondeur est différente de celle du regard
- P=1.35m — Profondeur du regard indiquée sur plans fournis par la commune
- R=1.35m — Profondeur du regard mesurée par CTI
- Regard Eaux Usées
- Caisse de branchement
- Regard borgne

Réseau REFOULEMENT

- ø500 Beton — Diamètre, Nature et Sens d'écoulement Conduite Eaux Usées
- Station de Refoulement

Le schéma du réseau d'assainissement a été réalisé par l'application de plans anciens fournis par la commune.

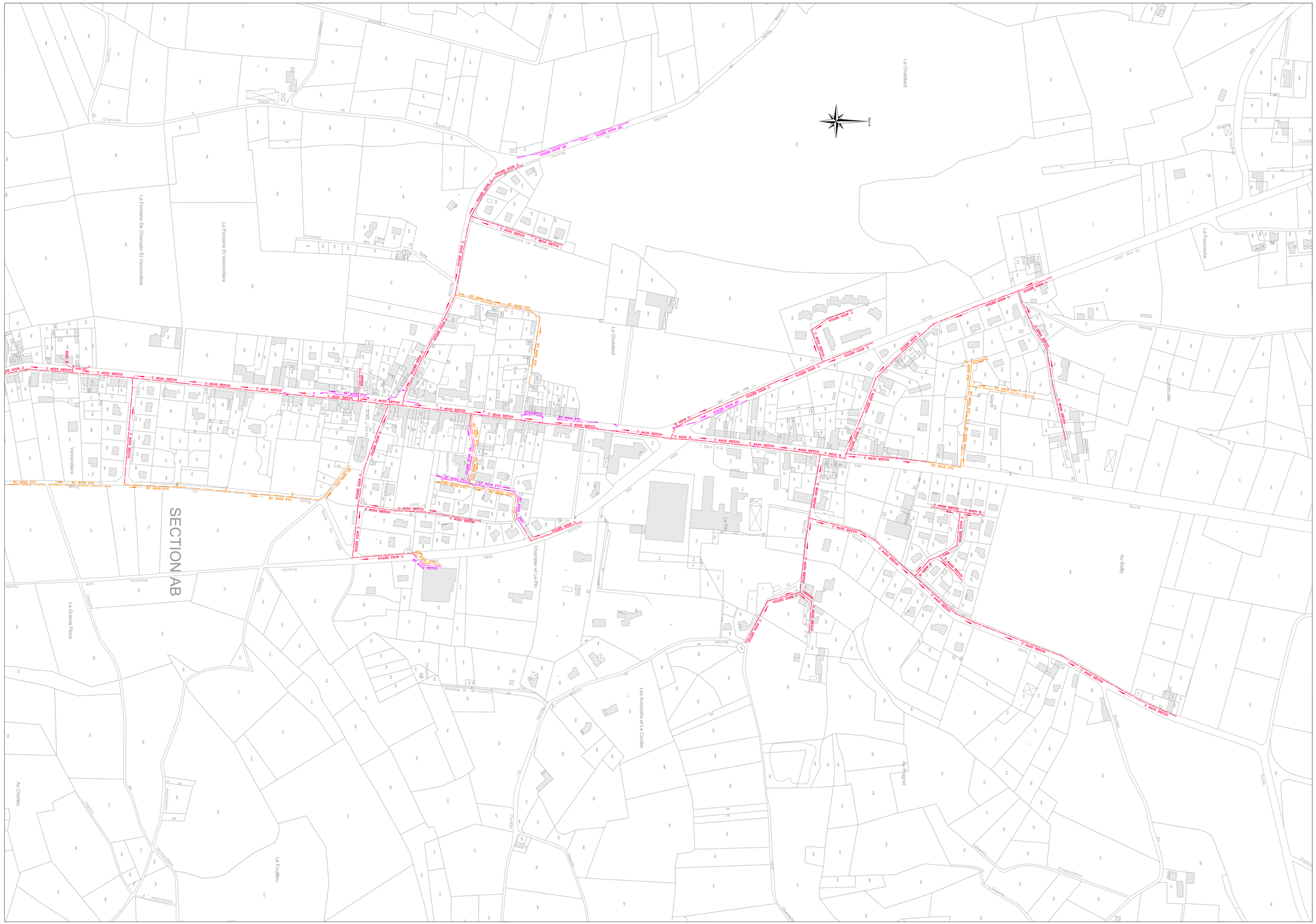

Département de l'Isère

Bièvreisère communauté

Commune de CHAMPIER

SCHEMA DIRECTEUR

Réseau d'Assainissement
PLANCHE 2

Echelle: 1/1500

Dessiné le: 17.01.2013 Dossier: 08.747-E

CTI Sarl
Cartographie - Topographie - Informatique
33, rue de la Mairielle
38320 BRESSON
Tél.: 04 76 09 21 27 – Fax: 04 76 09 21 27

D		
C		
B		
A		
Ind	Modifications	Date

LEGENDE

Réseau Eaux Usées

- ø200 AC — Diamètre, Nature et Sens d'écoulement Conduite Eaux Usées
- fen1.47m — Profondeur du Fil d'Eau de la conduite quand cette profondeur est différente de celle du regard
- Pr1.35m — Profondeur du regard indiquée sur plans fournis par la commune
- Pr1.35m — Profondeur du regard mesurée par CTI
- Regard Eaux Usées
- Caisse de branchement
- Regard borgne
- Station de relevage
- Station de traitement
- Regards sous enrobé

Réseau Eaux Pluviales

- ø200 PVC — Diamètre, Nature et Sens d'écoulement Conduite Eaux Pluviales
- fen1.47m — Profondeur du Fil d'Eau de la conduite quand cette profondeur est différente de celle du regard
- Pr1.35m — Profondeur du regard indiquée sur plans fournis par la commune
- Pr1.35m — Profondeur du regard mesurée par CTI
- Regard Eaux Pluviales
- Grilles Eaux Pluviales
- Station de relevage

LEGENDE

Réseau UNITAIRE

- ø500 Beton — Diamètre, Nature et Sens d'écoulement Conduite Unitaire
- fen1.47m — Profondeur du Fil d'Eau de la conduite quand cette profondeur est différente de celle du regard
- Pr1.35m — Profondeur du regard indiquée sur plans fournis par la commune
- Pr1.35m — Profondeur du regard mesurée par CTI
- Regard Eaux Usées
- Caisse de branchement
- Regard borgne

Réseau REFOULEMENT

- ø500 Beton — Diamètre, Nature et Sens d'écoulement Conduite Eaux Usées
- Station de Refoulement

Le schéma du réseau d'assainissement a été réalisé par l'application de plans anciens fournis par la commune.

Nord

SECTION D2

SECTION ZA

Les Serves
Lanconnay
La Blache
Aux Routes
Les Coullieres
Le Goin
Aux Bruyeres
Bois Pitoud
Le Contour
Au Charles
Le Mas
Canal

#600 VC Coupure générale
#300 V1 By-pass 1er étage III à macrophytes + régulateur débit Tn= 1 mois
#200 V2 Confinement pollution 1er étage III à macrophytes
#500 V3 By-pass 2ème étage IRI à macrophytes + régulateur débit Tn= 2 ans
#500 V5 By-pass bassin d'infiltration
#300 V6 Vanne de coupure

Collecteur d'assainissement de transit en traversée de la plaine du Lien

COMMUNE DE NANTOIN

CHATENAY ASS

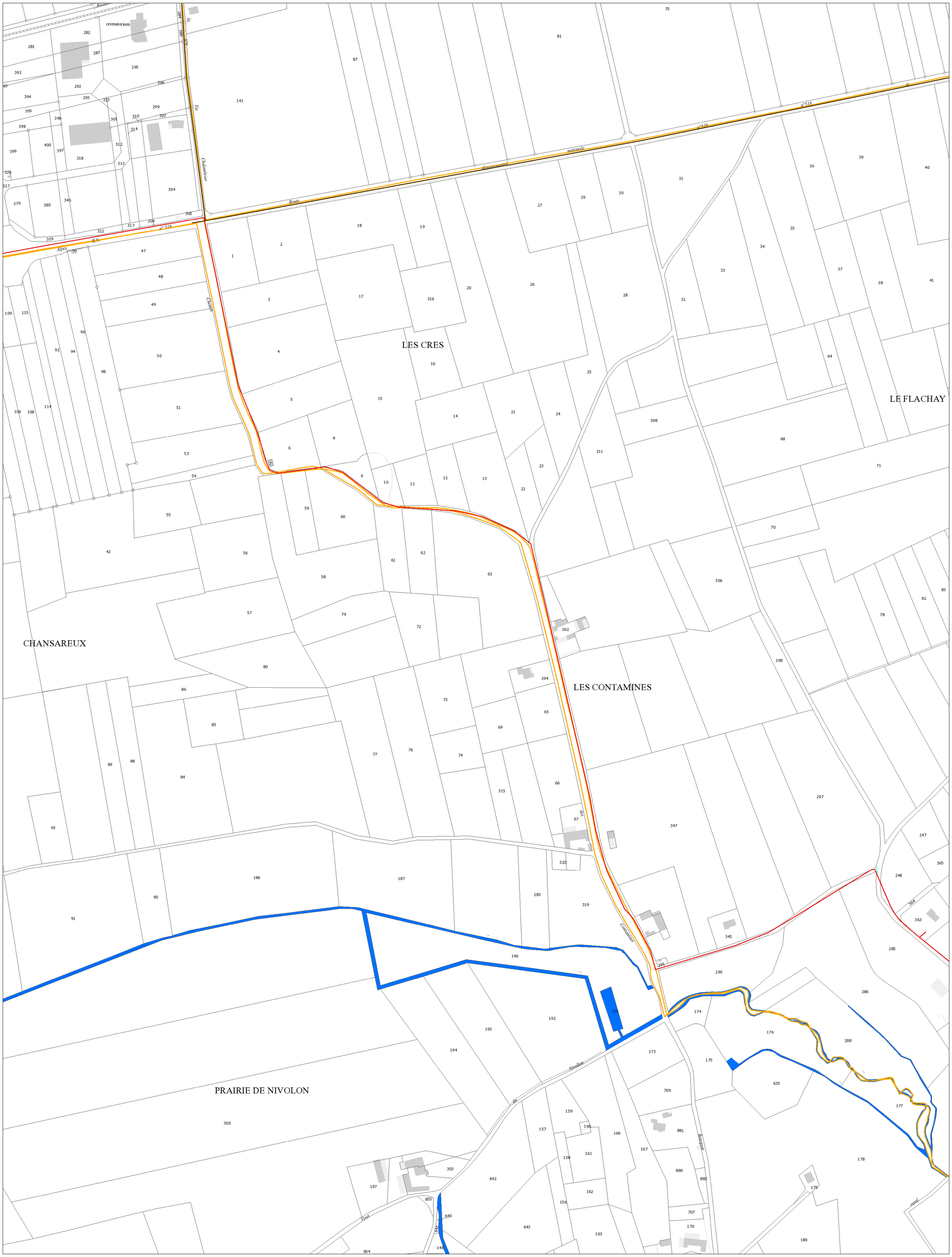

PLANCHE 1

Copyright DGFIP, tous droits réservés

15/10/2018

CHATENAY ASS

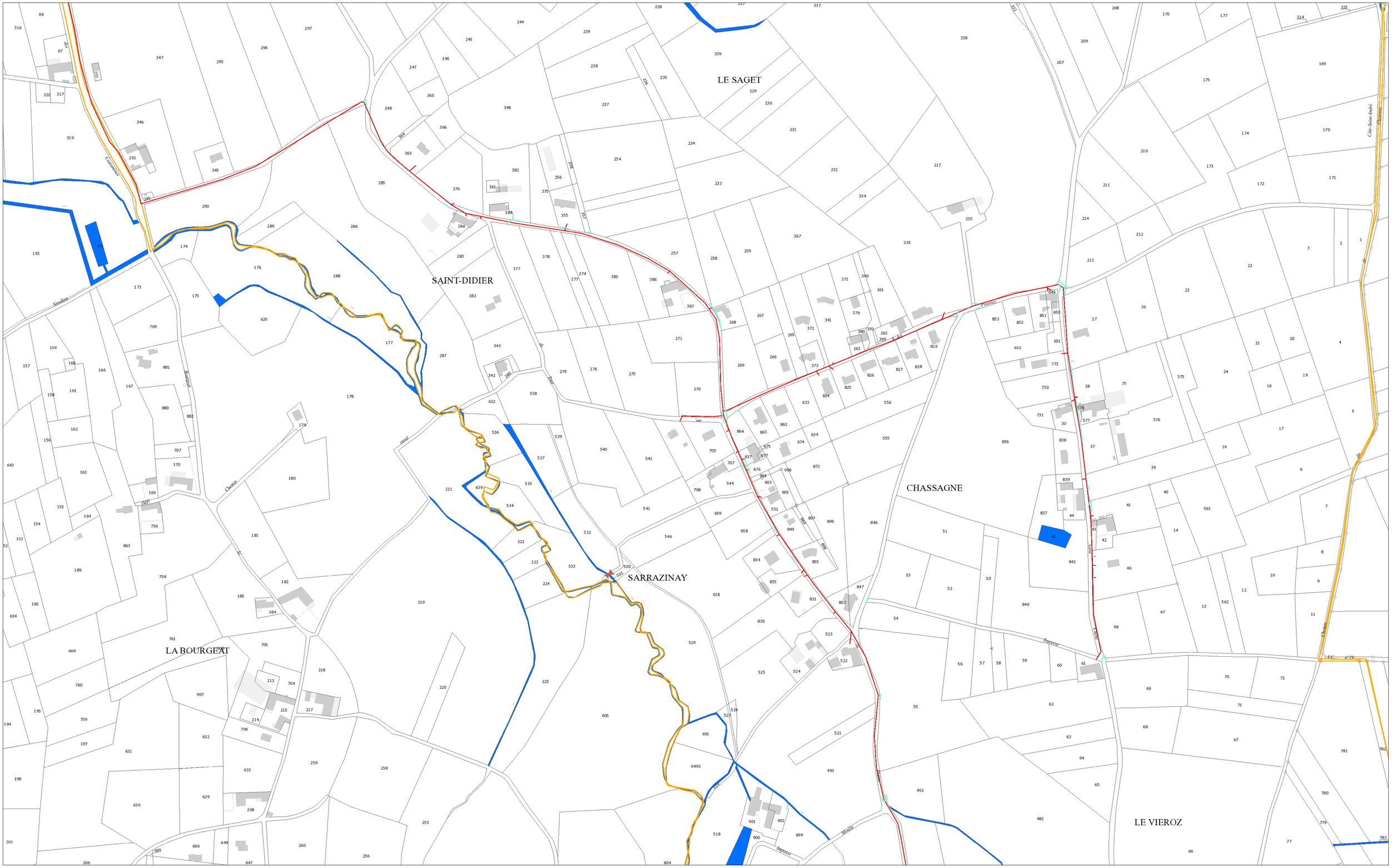

PLANCHE 2

Copyright DGFIP, tous droits réservés

15/10/2018

CHATENAY ASS

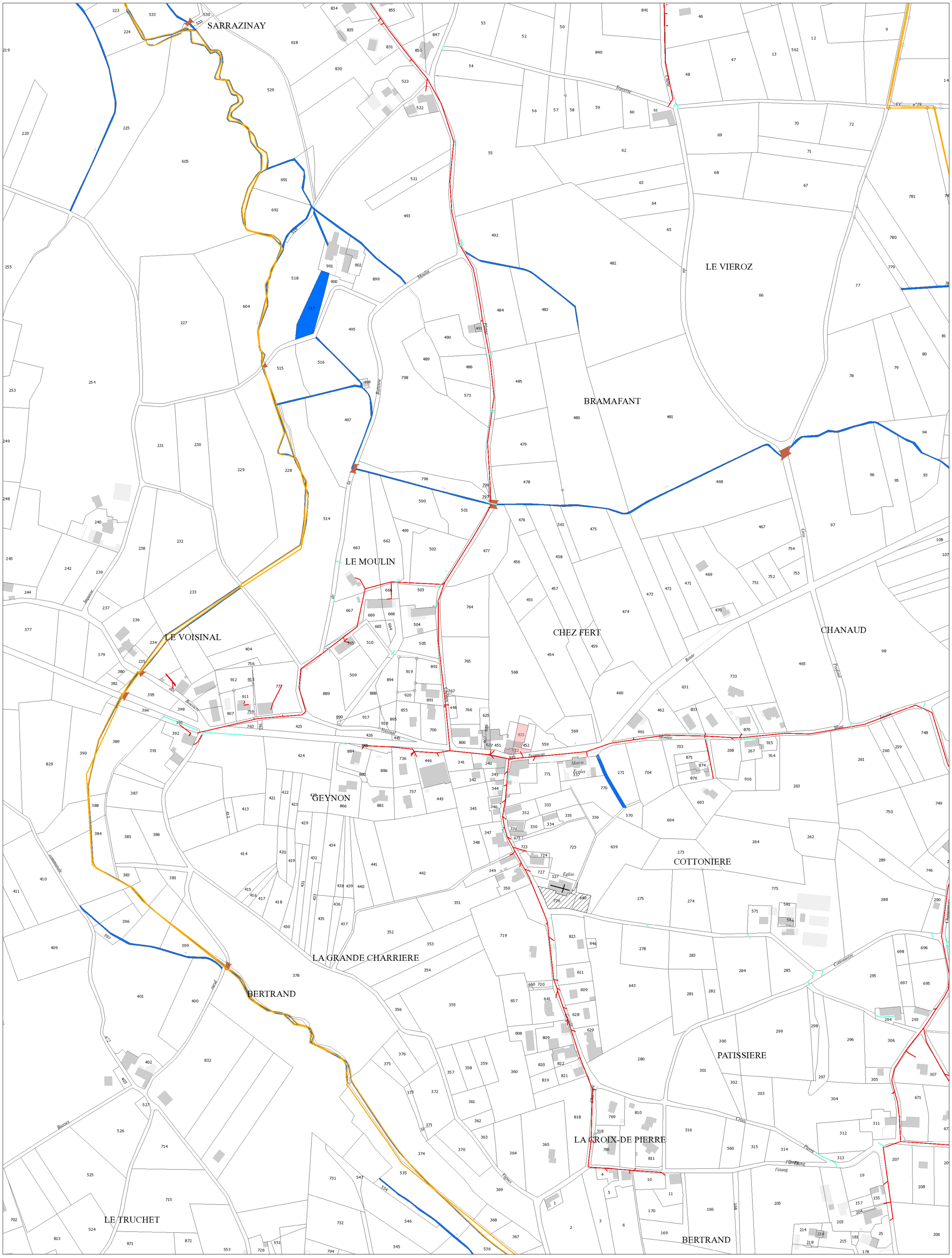

PLANCHE 3

Copyright DGFIP, tous droits réservés

15/10/2018

Bièvre isère communauté

CHATENAY ASS

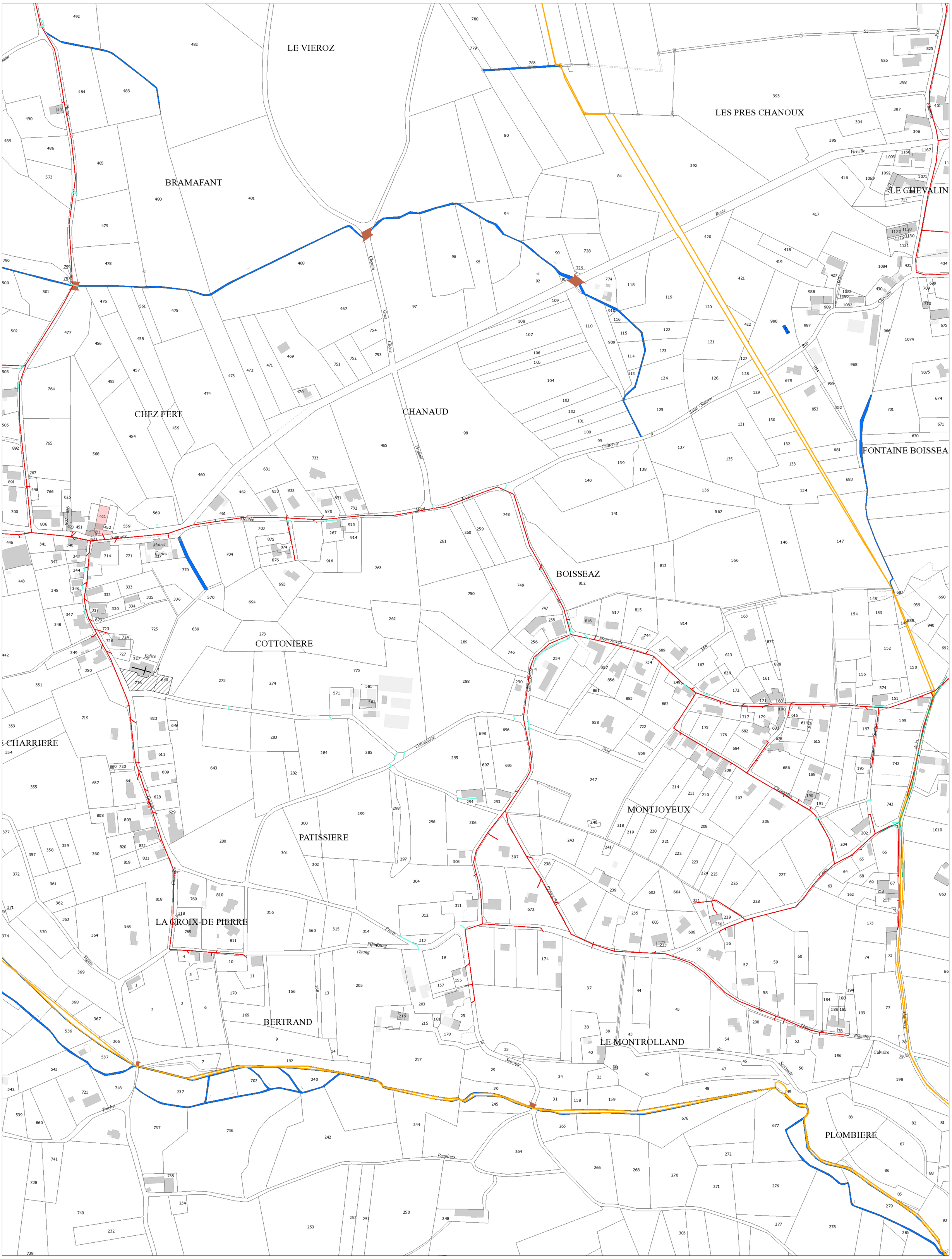

0 30 60 90 120 m

N

PLANCHE 4

Copyright DGFIP, tous droits réservés

15/10/2018

Département de l'Isère

Bièvreisère communauté

Commune de COMMELLE

–

SCHEMA DIRECTEUR

–

Réseau d'Assainissement
PLANCHE 1

Echelle: 1/1500

Dessiné le: 26.03.2012 — Dossier: 08.747-F

CTI Sarl
Cartographie - Topographie - Informatique
33, rue de la Martelle
38320 BRESSON
Tél.: 04. 76. 09. 21. 27 – Fax: 04. 76. 09. 21. 27

Ind	Modifications	Date
D		
C		
B		
A		

LEGENDE

Réseau Eaux Usées

- ø200 AC — Diamètre, Nature et Sens d'écoulement Conduite Eaux Usées
- Ant/-4.0m — Profondeur du Fil d'Eau de la conduite quand cette profondeur est différente de celle du regard
- Prf/-3.0m — Profondeur du regard indiquée sur plans fournis par la commune
- Prf/-3.0m — Profondeur du regard mesurée par CTI
- Regard Eaux Usées
- Caisse de branchement
- Regard borgne
- Station de relevage
- Station de traitement
- Regards sous enrobé

Réseau Eaux Pluviales

- ø200 PVC — Diamètre, Nature et Sens d'écoulement Conduite Eaux Pluviales
- Ant/-4.0m — Profondeur du Fil d'Eau de la conduite quand cette profondeur est différente de celle du regard
- Prf/-3.0m — Profondeur du regard indiquée sur plans fournis par la commune
- Prf/-3.0m — Profondeur du regard mesurée par CTI
- Regard Eaux Pluviales
- Grilles Eaux Pluviales
- Station de relevage

LEGENDE

Réseau UNITAIRE

- ø500 Beton — Diamètre, Nature et Sens d'écoulement Conduite Unitaire
- Ant/-4.0m — Profondeur du Fil d'Eau de la conduite quand cette profondeur est différente de celle du regard
- Prf/-3.0m — Profondeur du regard indiquée sur plans fournis par la commune
- Prf/-3.0m — Profondeur du regard mesurée par CTI
- Regard Eaux Usées
- Caisse de branchement
- Regard borgne

Réseau REFOULEMENT

- ø500 Beton — Diamètre, Nature et Sens d'écoulement Conduite Eaux Usées
- Station de Refoulement

Le schéma du réseau d'assainissement a été réalisé par l'application de plans anciens fournis par la commune.

SECTION B02

2 réseaux ep+eu ??

COMMUNE DE NANTOIN

Nord

Département de l'Isère

Bièvreisère communauté

Commune de COMMELLE

SCHEMA DIRECTEUR

Réseau d'Assainissement
PLANCHE 2

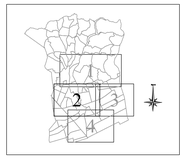

Echelle: 1/1500

Dessiné le: 26.03.2012 — Dossier: 08.747-F

CTI Sarl
Cartographie - Topographie - Informatique
33, rue de la Maritelle
38320 BRESSON
Tél.: 04 76 09 21 27 – Fax: 04 76 09 21 27

D		
C		
B		
A	Mises à jour	01.03.11
Ind	Modifications	Date

LEGENDE

Réseau Eaux Usées

- ø200 AC — Diamètre, Nature et Sens d'écoulement Conduite Eaux Usées
- fe=1.47m — Profondeur du Fil d'Eau de la conduite quand cette profondeur est différente de celle du regard
- Profondeur du regard indiquée sur plans fournis par la commune
- Profondeur du regard mesurée par CTI
- Regard Eaux Usées
- Caisse de branchement
- Regard borgne
- Station de relevage
- Station de traitement
- Regards sous enrobé

Réseau Eaux Pluviales

- ø200 PVC — Diamètre, Nature et Sens d'écoulement Conduite Eaux Pluviales
- fe=1.47m — Profondeur du Fil d'Eau de la conduite quand cette profondeur est différente de celle du regard
- Profondeur du regard indiquée sur plans fournis par la commune
- Profondeur du regard mesurée par CTI
- Regard Eaux Pluviales
- Grilles Eaux Pluviales
- Station de relevage

LEGENDE

Réseau UNITAIRE

- ø500 Beton — Diamètre, Nature et Sens d'écoulement Conduite Unitaire
- fe=1.47m — Profondeur du Fil d'Eau de la conduite quand cette profondeur est différente de celle du regard
- Profondeur du regard indiquée sur plans fournis par la commune
- Profondeur du regard mesurée par CTI
- Regard Eaux Usées
- Caisse de branchement
- Regard borgne

Réseau REFOULEMENT

- ø500 Beton — Diamètre, Nature et Sens d'écoulement Conduite Eaux Usées
- Station de Refoulement

Le schéma du réseau d'assainissement a été réalisé par l'application de plans anciens fournis par la commune.

SECTION ZC

SECTION AB

SECTION ZD

SECTION ZI

Trace de mise en charge (réseau peut profond et manque de pente)

Raccordement au réseau introuvable (pas de regard)

traversée ruisseau en fonte Ø200

Traversée du ruisseau en PVC

Vidange AEP

Déversoir d'orage rivière Ø200 PVC

Nord

Département de l'Isère

Bièvre isère communauté

Commune de COMMELLE

SCHEMA DIRECTEUR

Réseau d'Assainissement
PLANCHE 3

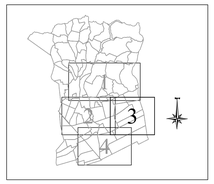

Echelle: 1/1500

Dessiné le: 26.03.2012 Dossier: 08.747-F

CTI Sarl
Cartographie - Topographie - Informatique
33, rue de la Martelle
38320 BRESSON
Tél.: 04 76 09 21 27 – Fax: 04 76 09 21 27

D		
C		
B		
A	Mise à jour	01.03.2011
Ind	Modifications	Date

LEGENDE

Réseau Eaux Usées

ø200 AC — Diamètre, Nature et Sens d'écoulement Conduite Eaux Usées

f=+1,47m — Profondeur du Fil d'Eau de la conduite quand cette profondeur est différente de celle du regard

P=1,35m — Profondeur du regard indiquée sur plans fournis par la commune

P=1,51m — Profondeur du regard mesurée par CTI

Regard Eaux Usées

Caisse de branchement

Regard borgne

Station de relevage

Station de traitement

Regards sous enrobé

Réseau Eaux Pluviales

ø200 PVC — Diamètre, Nature et Sens d'écoulement Conduite Eaux Pluviales

f=+1,47m — Profondeur du Fil d'Eau de la conduite quand cette profondeur est différente de celle du regard

P=1,35m — Profondeur du regard indiquée sur plans fournis par la commune

P=1,51m — Profondeur du regard mesurée par CTI

Regard Eaux Pluviales

Grilles Eaux Pluviales

Station de relevage

LEGENDE

Réseau UNITAIRE

ø500 Beton — Diamètre, Nature et Sens d'écoulement Conduite Unitaire

f=+1,47m — Profondeur du Fil d'Eau de la conduite quand cette profondeur est différente de celle du regard

P=1,35m — Profondeur du regard indiquée sur plans fournis par la commune

P=1,51m — Profondeur du regard mesurée par CTI

Regard Eaux Usées

Caisse de branchement

Regard borgne

Réseau REFOULEMENT

ø500 Beton — Diamètre, Nature et Sens d'écoulement Conduite Eaux Usées

Station de Refoulement

Le schéma du réseau d'assainissement a été réalisé par l'application de plans anciens fournis par la commune.

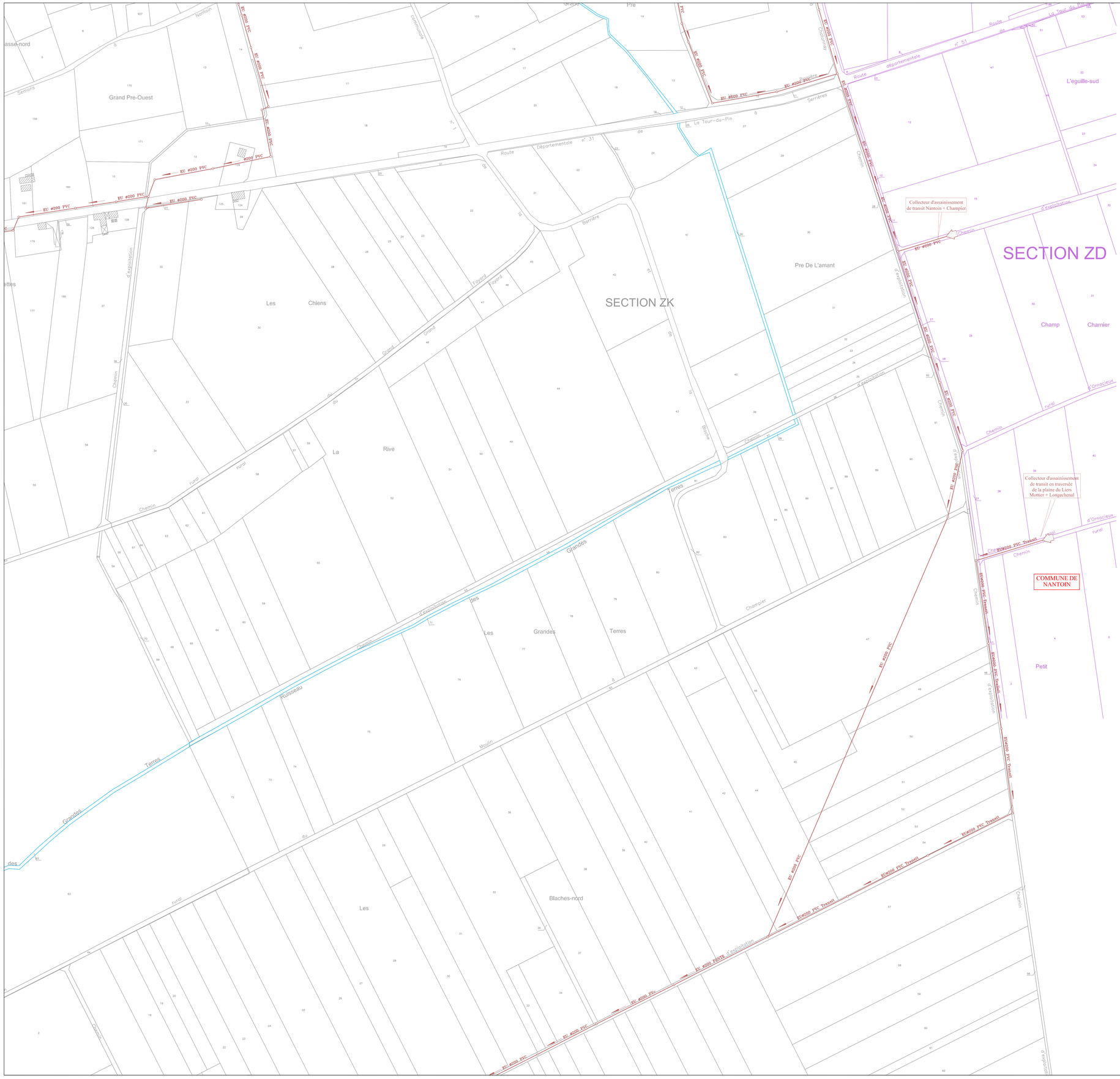

Département de l'Isère

Bièvreisère communauté

Commune de COMMELLE

SCHEMA DIRECTEUR

Réseau d'Assainissement
PLANCHE 4

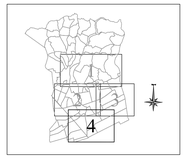

Echelle: 1/1500

Dessiné le: 26.03.2012 — Dossier: 08.747-F

CTI Sarl
Cartographie - Topographie - Informatique
33, rue de la Maritelle
38320 BRESSON
Tél.: 04 76 09 21 27 – Fax: 04 76 09 21 27

D		
C		
B		
A	Mise à jour	01.03.2011
Ind	Modifications	Date

LEGENDE

Réseau Eaux Usées

- ø200 AC — Diamètre, Nature et Sens d'écoulement Conduite Eaux Usées
- fe=1.47m — Profondeur du Fil d'Eau de la conduite quand cette profondeur est différente de celle du regard
- Profondeur du regard indiquée sur plans fournis par la commune
- Profondeur du regard mesurée par CTI
- Regard Eaux Usées
- Caisse de branchement
- Regard borgne
- Station de relevage
- Station de traitement
- Regards sous enrobé

Réseau Eaux Pluviales

- ø200 PVC — Diamètre, Nature et Sens d'écoulement Conduite Eaux Pluviales
- fe=1.47m — Profondeur du Fil d'Eau de la conduite quand cette profondeur est différente de celle du regard
- Profondeur du regard indiquée sur plans fournis par la commune
- Profondeur du regard mesurée par CTI
- Regard Eaux Pluviales
- Grilles Eaux Pluviales
- Station de relevage

LEGENDE

Réseau UNITAIRE

- ø500 Beton — Diamètre, Nature et Sens d'écoulement Conduite Unitaire
- fe=1.47m — Profondeur du Fil d'Eau de la conduite quand cette profondeur est différente de celle du regard
- Profondeur du regard indiquée sur plans fournis par la commune
- Profondeur du regard mesurée par CTI
- Regard Eaux Usées
- Caisse de branchement
- Regard borgne

Réseau REFOULEMENT

- ø500 Beton — Diamètre, Nature et Sens d'écoulement Conduite Eaux Usées
- Station de Refoulement

Le schéma du réseau d'assainissement a été réalisé par l'application de plans anciens fournis par la commune.

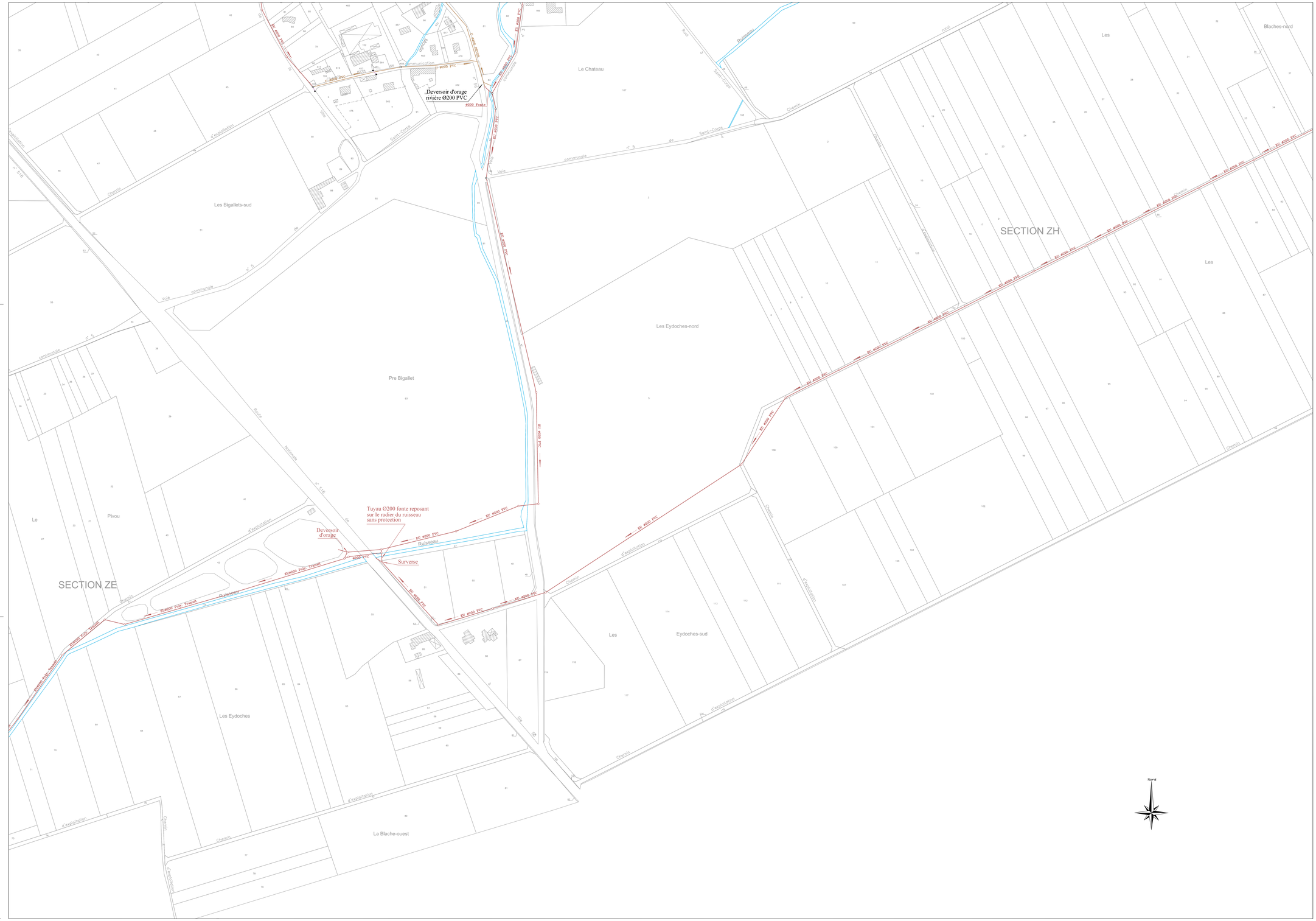

Département de l'Isère

Bièvreisère communauté

Commune de FARAMANS

–

SCHEMA DIRECTEUR

–

Réseau d'Assanissement
PLANCHE 1

Echelle: 1/1500

Dessiné le: 18.06.12 — Dossier: 08.747–H

CTI Sarl
Cartographie - Topographie - Informatique
33, rue de la Martelle
38320 BRESSON
Tél.: 04 76 09 21 27 – Fax: 04 76 09 21 27

Ind	Modifications	Date
D		
C		
B		
A		

LEGENDE

Réseau Eaux Usées

- ø200 AC — Diamètre, Nature et Sens d'écoulement Conduite Eaux Usées
- fe=1.42m — Profondeur du Fil d'Eau de la conduite quand cette profondeur est différente de celle du regard
- P=1.35m — Profondeur du regard indiquée sur plans fournis par la commune
- P=1.35m — Profondeur du regard mesurée par CTI
- Regard Eaux Usées
- Caisse de branchement
- Regard borgne
- Station de relevage

Réseau Eaux Pluviales

- ø200 PVC — Diamètre, Nature et Sens d'écoulement Conduite Eaux Pluviales
- fe=1.42m — Profondeur du Fil d'Eau de la conduite quand cette profondeur est différente de celle du regard
- P=1.35m — Profondeur du regard indiquée sur plans fournis par la commune
- P=1.35m — Profondeur du regard mesurée par CTI
- Regard Eaux Pluviales
- Grilles Eaux Pluviales
- Station de relevage

LEGENDE

Réseau UNITAIRE

- ø500 Beton — Diamètre, Nature et Sens d'écoulement Conduite Unitaire
- fe=1.47m — Profondeur du Fil d'Eau de la conduite quand cette profondeur est différente de celle du regard
- P=1.35m — Profondeur du regard indiquée sur plans fournis par la commune
- P=1.35m — Profondeur du regard mesurée par CTI
- Regard Eaux Usées
- Caisse de branchement
- Regard borgne

Réseau REFOULEMENT

- ø500 Beton — Diamètre, Nature et Sens d'écoulement Conduite Eaux Usées
- Station de Refoulement

Le schéma du réseau d'assainissement a été réalisé par l'application de plans anciens fournis par la commune.

Nord

SECTION ZI
SECTION AC
SECTION AD
AU BERTHET
SECTION AE
LA LULATIERE
LA CHARRIERE
COMBAT
AU GUYARD
VILLAGE
HAMEAU DU LOT
LES MARAIS
PRE MICHARD
PRE NEUF
CLAPIER
CAMPING
Les Eydoches
Cabane CCBL
STATION DE REFOULEMENT
Chemin d'exploitation
Ruisseau
Canal
RD N°37
RD N°57
RD N°156
VC N°1
VC N°2
VC N°4
VC N°5
VC N°9
VC N°10
VC N°15
VC N°16

Département de l'Isère

Bièvreisère communauté

Commune de FARAMANS

SCHEMA DIRECTEUR

Réseau d'Assainissement
PLANCHE 2

Echelle: 1/1500

Dessiné le: 18.06.12 — Dossier: 08.747~H

CTI Sarl
Cartographie-Topographie-Informatique
33, rue de la Martelle
38320 BRESSON
Tél.: 04 76 09 21 27 -- Fax: 04 76 09 21 27

D		
C		
B		
A	Mises à jour	07.03.11
Ind	Modifications	Date

LEGENDE

Réseau Eaux Usées

- ø200 AC — Diamètre, Nature et Sens d'écoulement Conduite Eaux Usées
- fe=1.47m — Profondeur du Fil d'Eau de la conduite quand cette profondeur est différente de celle du regard
- P=1.35m — Profondeur du regard indiquée sur plans fournis par la commune
- P=1.35m — Profondeur du regard mesurée par CTI
- Regard Eaux Usées
- Caisse de branchement
- Regard borgne
- Station de relevage

Réseau Eaux Pluviales

- ø200 PVC — Diamètre, Nature et Sens d'écoulement Conduite Eaux Pluviales
- fe=1.47m — Profondeur du Fil d'Eau de la conduite quand cette profondeur est différente de celle du regard
- P=1.35m — Profondeur du regard indiquée sur plans fournis par la commune
- P=1.35m — Profondeur du regard mesurée par CTI
- Regard Eaux Pluviales
- Grilles Eaux Pluviales
- Station de relevage

LEGENDE

Réseau UNITAIRE

- ø500 Beton — Diamètre, Nature et Sens d'écoulement Conduite Unitaire
- fe=1.47m — Profondeur du Fil d'Eau de la conduite quand cette profondeur est différente de celle du regard
- P=1.35m — Profondeur du regard indiquée sur plans fournis par la commune
- P=1.35m — Profondeur du regard mesurée par CTI
- Regard Eaux Usées
- Caisse de branchement
- Regard borgne

Réseau REFOULEMENT

- ø500 Beton — Diamètre, Nature et Sens d'écoulement Conduite Eaux Usées
- Station de Refoulement

Le schéma du réseau d'assainissement a été réalisé par l'application de plans anciens fournis par la commune.

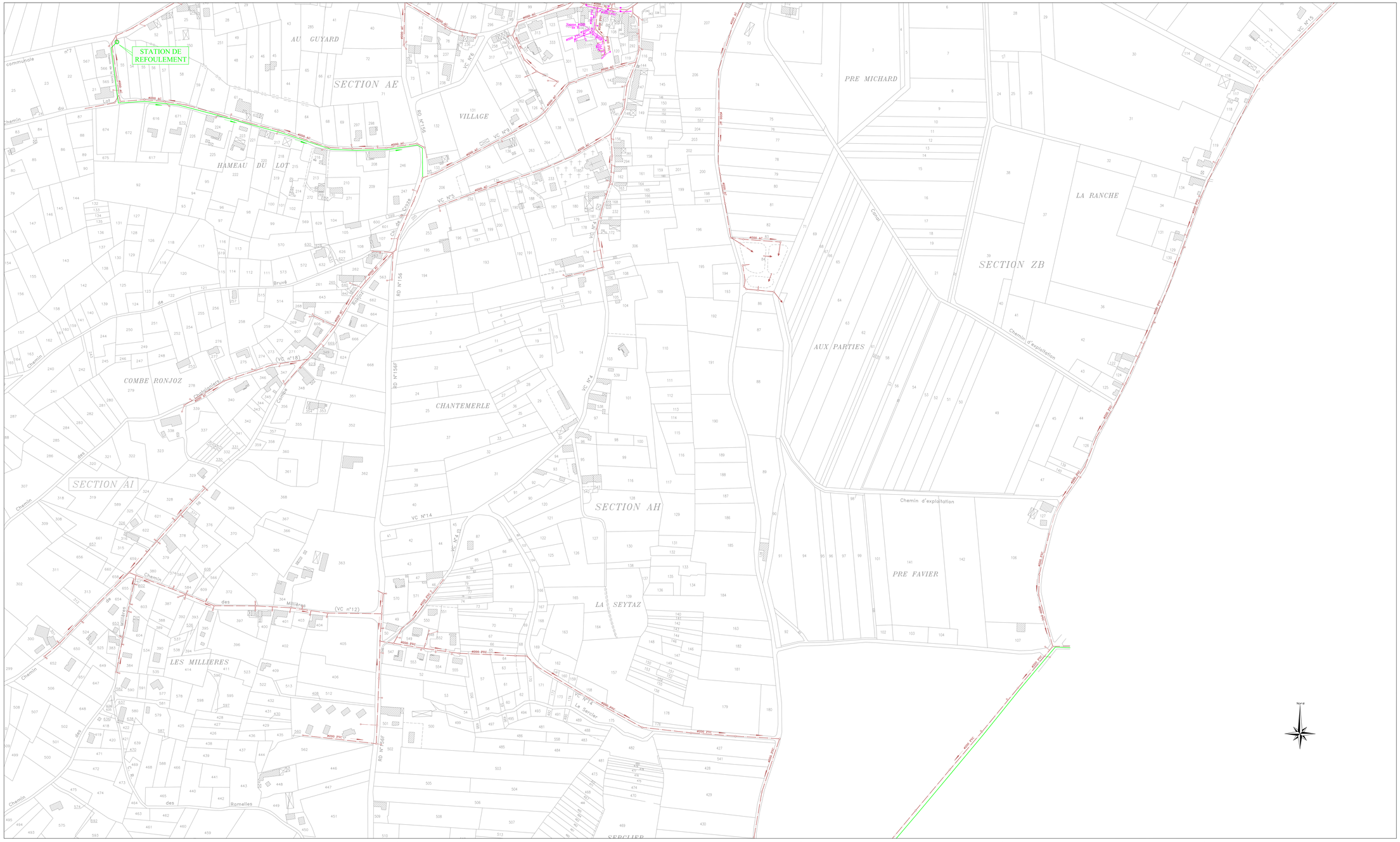

Département de l'Isère

Bièvreisère communauté

Commune de FARAMANS

SCHEMA DIRECTEUR

Réseau d'Assanissement
PLANCHE 3

Echelle: 1/1500

Dessiné le: 04.11.2008 Dossier: 08.747–H

CTI Sarl
Cartographie - Topographie - Informatique
33, rue de la Mottelle
38320 BRESSON
Tél.: 04 76 09 21 27 – Fax: 04 76 09 21 27

Ind	Modifications	Date
D		
C		
B		
A	Mises à jour	07.03.11

LEGENDE

Réseau Eaux Usées

- ø200 AC — Diamètre, Nature et Sens d'écoulement Conduite Eaux Usées
- 2ml.42m — Profondeur du Fil d'Eau de la conduite quand cette profondeur est différente de celle du regard
- P=1.35m — Profondeur du regard indiquée sur plans fournis par la commune
- P=1.35m — Profondeur du regard mesurée par CTI
- Regard Eaux Usées
- Caisse de branchement
- Regard borgne
- Station de relevage

Réseau Eaux Pluviales

- ø200 PVC — Diamètre, Nature et Sens d'écoulement Conduite Eaux Pluviales
- 2ml.42m — Profondeur du Fil d'Eau de la conduite quand cette profondeur est différente de celle du regard
- P=1.35m — Profondeur du regard indiquée sur plans fournis par la commune
- P=1.35m — Profondeur du regard mesurée par CTI
- Regard Eaux Pluviales
- Grilles Eaux Pluviales
- Station de relevage

LEGENDE

Réseau UNITAIRE

- ø500 Beton — Diamètre, Nature et Sens d'écoulement Conduite Unitaire
- 4ml.43m — Profondeur du Fil d'Eau de la conduite quand cette profondeur est différente de celle du regard
- P=1.35m — Profondeur du regard indiquée sur plans fournis par la commune
- P=1.35m — Profondeur du regard mesurée par CTI
- Regard Eaux Usées
- Caisse de branchement
- Regard borgne

Réseau REFOULEMENT

- ø500 Beton — Diamètre, Nature et Sens d'écoulement Conduite Eaux Usées
- Station de Refoulement

Le schéma du réseau d'assainissement a été réalisé par l'application de plans anciens fournis par la commune.

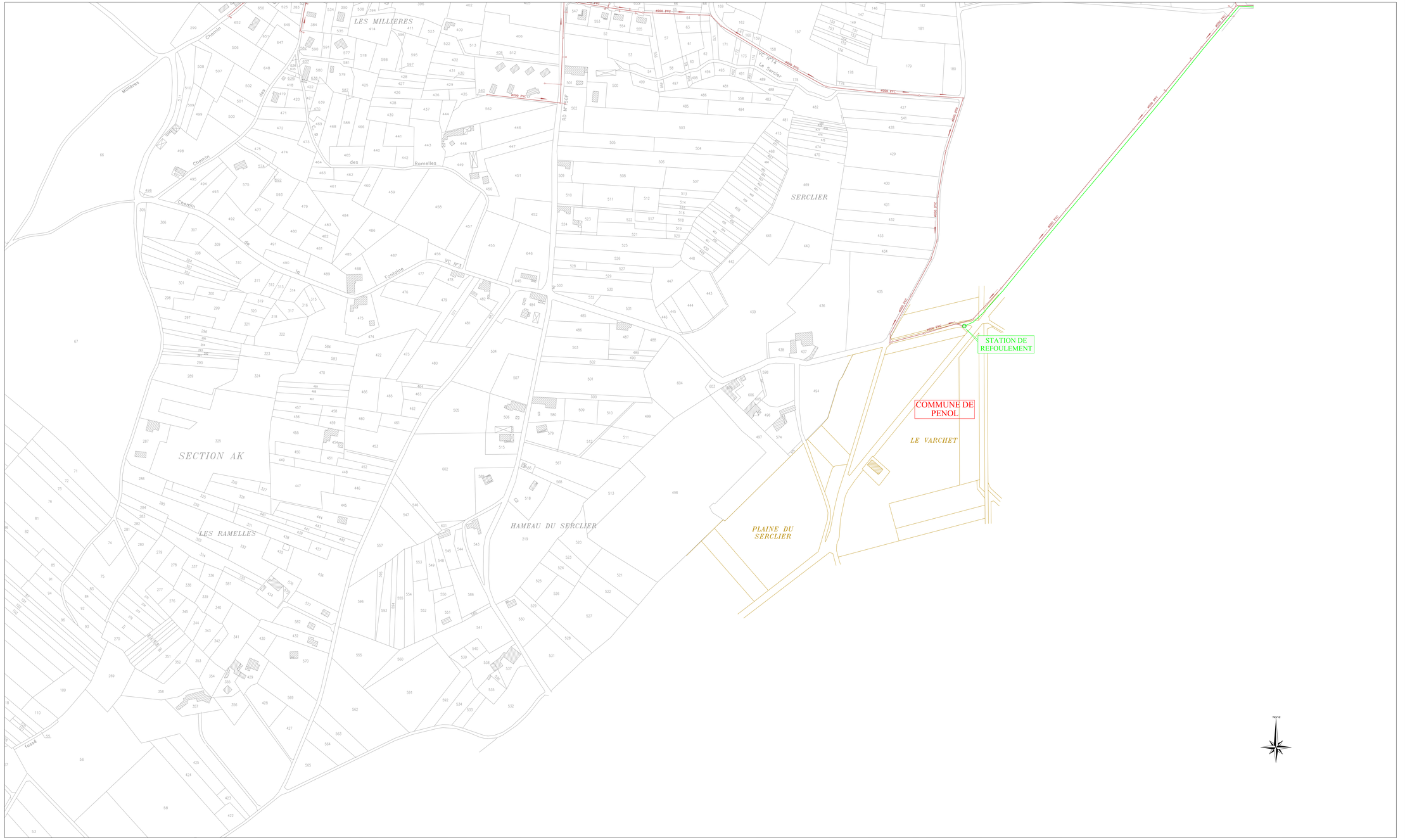

Département de l'Isère

Bièvreisère communauté

Commune de GILLONNAY

SCHEMA DIRECTEUR

Réseau d'Assainissement
PLANCHE 1

Echelle: 1/1500

Dessiné le: 11.06.2009 — Dossier: 08.747-L

CTI Sarl
Cartographie - Topographie - Informatique
33, rue de la Martelle
38320 BRESSON
Tél.: 04 76 09 21 27 – Fax: 04 76 09 21 27

Ind	Modifications	Date
D		
C		
B		
A		

LEGENDE

Réseau Eaux Usées

- ø200 AC — Diamètre, Nature et Sens d'écoulement Conduite Eaux Usées
- (ex:1.42m) Profondeur du Fil d'Eau de la conduite quand cette profondeur est différente de celle du regard
- (Pr:1.35m) Profondeur du regard indiquée sur plans fournis par la commune
- (Pr:1.35m) Profondeur du regard mesurée par CTI
- Regard Eaux Usées
- Caisse de branchement
- Regard borgne
- Station de relevage
- Regards sous enrobé

Réseau Eaux Pluviales

- ø200 PVC — Diamètre, Nature et Sens d'écoulement Conduite Eaux Pluviales
- (ex:1.42m) Profondeur du Fil d'Eau de la conduite quand cette profondeur est différente de celle du regard
- (Pr:1.35m) Profondeur du regard indiquée sur plans fournis par la commune
- (Pr:1.35m) Profondeur du regard mesurée par CTI
- Regard Eaux Pluviales
- Grilles Eaux Pluviales
- Station de relevage

LEGENDE

Réseau UNITAIRE

- ø500 Beton — Diamètre, Nature et Sens d'écoulement Conduite Unitaire
- (ex:1.42m) Profondeur du Fil d'Eau de la conduite quand cette profondeur est différente de celle du regard
- (Pr:1.35m) Profondeur du regard indiquée sur plans fournis par la commune
- (Pr:1.35m) Profondeur du regard mesurée par CTI
- Regard Eaux Usées
- Caisse de branchement
- Regard borgne

Réseau REFOULEMENT

- ø500 Beton — Diamètre, Nature et Sens d'écoulement Conduite Eaux Usées
- Station de Refoulement

Le schéma du réseau d'assainissement a été réalisé par l'application de plans anciens fournis par la commune.

LA CÔTE SAINT ANDRE

Vers La Côte St-André

Nord

ROMPET
RATISSIERE
POULARDIERE
LE FOULLU
LES CÔTES DU NORD
VERDET
Lotissement PLURIMO
Lotissement RABATEL
NOTRE-DAME
L'HAIE
PERRIERE
LES ROUTES
LES AYES
LE BERT
CHARPENAY
MALESSARD
BISONNIERE
LE GOULET
GLANDUT
MORELIERE
GUIGUETIERES
BELMONTIERES
POINTIERE
MONGONTIER
DES DAME

Département de l'Isère

Bièvreisère communauté

Commune de GILLONNAY

SCHEMA DIRECTEUR

Réseau d'Assainissement
PLANCHE 2

Echelle: 1/1500

Dessiné le: 11.06.2009 Dossier: 08.747-L

CTI Sarl
Cartographie - Topographie - Informatique
33, rue de la Maritete
38320 BRESSON
Tél.: 04 76 09 21 27 – Fax: 04 76 09 21 27

D		
C		
B		
A		
Ind	Modifications	Date

LEGENDE

Réseau Eaux Usées

- ø200 AC — Diamètre, Nature et Sens d'écoulement Conduite Eaux Usées
- fe=1.47m — Profondeur du Fil d'Eau de la conduite quand cette profondeur est différente de celle du regard
- P=1.35m — Profondeur du regard indiquée sur plans fournis par la commune
- P=1.35m — Profondeur du regard mesurée par CTI
- Regard Eaux Usées
- Caisse de branchement
- Regard borgne
- Station de relevage
- Regards sous enrobé

Réseau Eaux Pluviales

- ø200 PVC — Diamètre, Nature et Sens d'écoulement Conduite Eaux Pluviales
- fe=1.47m — Profondeur du Fil d'Eau de la conduite quand cette profondeur est différente de celle du regard
- P=1.35m — Profondeur du regard indiquée sur plans fournis par la commune
- P=1.35m — Profondeur du regard mesurée par CTI
- Regard Eaux Pluviales
- Grilles Eaux Pluviales
- Station de relevage

LEGENDE

Réseau UNITAIRE

- ø500 Beton — Diamètre, Nature et Sens d'écoulement Conduite Unitaire
- fe=1.47m — Profondeur du Fil d'Eau de la conduite quand cette profondeur est différente de celle du regard
- P=1.35m — Profondeur du regard indiquée sur plans fournis par la commune
- P=1.35m — Profondeur du regard mesurée par CTI
- Regard Eaux Usées
- Caisse de branchement
- Regard borgne

Réseau REFOULEMENT

- ø500 Beton — Diamètre, Nature et Sens d'écoulement Conduite Eaux Usées
- Station de Refoulement

Le schéma du réseau d'assainissement a été réalisé par l'application de plans anciens fournis par la commune.

Nord

Transit vers La Côte St-Andre

LA CÔTE SAINT ANDRE

Transit vers La Côte St-Andre

COLLECTEUR DE TRANSIT EST
La Frette, St. Hilaire de la Côte, Gillonnay

PARADIS
GUIGUETIERES
BELMONNIERES
LA RUE
MOULIN
L'HORME
PALANCHERE
TERNAN
MOLLARD
GUILLAUDIERE
BARONNIERES
CARBANAZ
Carriez
Chemin rural
Grand-Lemps
Route Départementale
RN 73
des Abrets
Ch. de la Côte St André
Ch. de la Vallée
Ch. de la Fontaine
Ch. de la Fontaine Basse
Ch. de la Fontaine Haute
Ch. de la Fontaine Neuve
Ch. de la Fontaine Neuve Basse
Ch. de la Fontaine Neuve Haute
Ch. de la Fontaine Neuve Haute Basse
Ch. de la Fontaine Neuve Haute Haute
Ch. de la Fontaine Neuve Haute Haute Basse
Ch. de la Fontaine Neuve Haute Haute Haute
Ch. de la Fontaine Neuve Haute Haute Haute Basse
Ch. de la Fontaine Neuve Haute Haute Haute Haute
Ch. de la Fontaine Neuve Haute Haute Haute Haute Basse
Ch. de la Fontaine Neuve Haute Haute Haute Haute Haute
Ch. de la Fontaine Neuve Haute Haute Haute Haute Haute Basse
Ch. de la Fontaine Neuve Haute Haute Haute Haute Haute Haute
Ch. de la Fontaine Neuve Haute Haute Haute Haute Haute Haute Basse
Ch. de la Fontaine Neuve Haute Haute Haute Haute Haute Haute Haute
Ch. de la Fontaine Neuve Haute Haute Haute Haute Haute Haute Haute Basse
Ch. de la Fontaine Neuve Haute Haute Haute Haute Haute Haute Haute Haute
Ch. de la Fontaine Neuve Haute Haute Haute Haute Haute Haute Haute Haute Basse
Ch. de la Fontaine Neuve Haute Haute Haute Haute Haute Haute Haute Haute Haute
Ch. de la Fontaine Neuve Haute Haute Haute Haute Haute Haute Haute Haute Haute Basse
Ch. de la Fontaine Neuve Haute Haute Haute Haute Haute Haute Haute Haute Haute Haute
Ch. de la Fontaine Neuve Haute Haute Haute Haute Haute Haute Haute Haute Haute Haute Basse
Ch. de la Fontaine Neuve Haute Haute Haute Haute Haute Haute Haute Haute Haute Haute Haute
Ch. de la Fontaine Neuve Haute Haute Haute Haute Haute Haute Haute Haute Haute Haute Haute Basse
Ch. de la Fontaine Neuve Haute Haute Haute Haute Haute Haute Haute Haute Haute Haute Haute Haute
Ch. de la Fontaine Neuve Haute Haute Haute Haute Haute Haute Haute Haute Haute Haute Haute Haute Basse
Ch. de la Fontaine Neuve Haute Haute Haute Haute Haute Haute Haute Haute Haute Haute Haute Haute Haute
Ch. de la Fontaine Neuve Haute Haute Haute Haute Haute Haute Haute Haute Haute Haute Haute Haute Haute Basse
Ch. de la Fontaine Neuve Haute Haute Haute Haute Haute Haute Haute Haute Haute Haute Haute Haute Haute Haute
Ch. de la Fontaine Neuve Haute Haute Haute Haute Haute Haute Haute Haute Haute Haute Haute Haute Haute Haute Basse
Ch. de la Fontaine Neuve Haute Haute Haute Haute Haute Haute Haute Haute Haute Haute Haute Haute Haute Haute Haute
Ch. de la Fontaine Neuve Haute Haute Haute Haute Haute Haute Haute Haute Haute Haute Haute Haute Haute Haute Haute Basse
Ch. de la Fontaine Neuve Haute Haute Haute Haute Haute Haute Haute Haute Haute Haute Haute Haute Haute Haute Haute Haute
Ch. de la Fontaine Neuve Haute Haute Haute Haute Haute Haute Haute Haute Haute Haute Haute Haute Haute Haute Haute Haute Basse
Ch. de la Fontaine Neuve Haute Haute Haute Haute Haute Haute Haute Haute Haute Haute Haute Haute Haute Haute Haute Haute Haute
Ch. de la Fontaine Neuve Haute Haute Haute Haute Haute Haute Haute Haute Haute Haute Haute Haute Haute Haute Haute Haute Haute Basse
Ch. de la Fontaine Neuve Haute Haute Haute Haute Haute Haute Haute Haute Haute Haute Haute Haute Haute Haute Haute Haute Haute Haute
Ch. de la Fontaine Neuve Haute Haute Haute Haute Haute Haute Haute Haute Haute Haute Haute Haute Haute Haute Haute Haute Haute Haute Basse
Ch. de la Fontaine Neuve Haute Haute Haute Haute Haute Haute Haute Haute Haute Haute Haute Haute Haute Haute Haute Haute Haute Haute Haute
Ch. de la Fontaine Neuve Haute Haute Haute Haute Haute Haute Haute Haute Haute Haute Haute Haute Haute Haute Haute Haute Haute Haute Haute Basse
Ch. de la Fontaine Neuve Haute
Ch. de la Fontaine Neuve Haute Basse
Ch. de la Fontaine Neuve Haute
Ch. de la Fontaine Neuve Haute Basse
Ch. de la Fontaine Neuve Haute
Ch. de la Fontaine Neuve Haute Basse
Ch. de la Fontaine Neuve Haute
Ch. de la Fontaine Neuve Haute Basse
Ch. de la Fontaine Neuve Haute
Ch. de la Fontaine Neuve Haute Basse
Ch. de la Fontaine Neuve Haute
Ch. de la Fontaine Neuve Haute Basse
Ch. de la Fontaine Neuve Haute
Ch. de la Fontaine Neuve Haute Basse
Ch. de la Fontaine Neuve Haute
Ch. de la Fontaine Neuve Haute Basse
Ch. de la Fontaine Neuve Haute
Ch. de la Fontaine Neuve Haute Basse
Ch. de la Fontaine Neuve Haute
Ch. de la Fontaine Neuve Haute Basse
Ch. de la Fontaine Neuve Haute
Ch. de la Fontaine Neuve Haute Basse
Ch. de la Fontaine Neuve Haute
Ch. de la Fontaine Neuve Haute Basse
Ch. de la Fontaine Neuve Haute
Ch. de la Fontaine Neuve Haute Basse
Ch. de la Fontaine Neuve Haute
Ch. de la Fontaine Neuve Haute Basse
Ch. de la Fontaine Neuve Haute
Ch. de la Fontaine Neuve Haute Basse
Ch. de la Fontaine Neuve Haute
Ch. de la Fontaine Neuve Haute Basse
Ch. de la Fontaine Neuve Haute
Ch. de la Fontaine Neuve Haute Basse
Ch. de la Fontaine Neuve Haute
Ch. de la Fontaine Neuve Haute Basse
Ch. de la Fontaine Neuve Haute
Ch. de la Fontaine Neuve Haute Basse
Ch. de la Fontaine Neuve Haute

Département de l'Isère

Bièvreisère communauté

Commune de GILLONNAY

SCHEMA DIRECTEUR

Réseau d'Assainissement
PLANCHE 3

Echelle: 1/1500

Dessiné le: 11.06.2009 — Dossier: 08.747–L

CTI Sarl
Cartographie - Topographie - Informatique
33, rue de la Martelle
38320 BRESSON
Tél.: 04 76 09 21 27 – Fax: 04 76 09 21 27

D			
C			
B			
A			
Ind	Modifications		Date

LEGENDE

Réseau Eaux Usées

- ø200 AC — Diamètre, Nature et Sens d'écoulement Conduite Eaux Usées
- fe=1.47m — Profondeur du Fil d'Eau de la conduite quand cette profondeur est différente de celle du regard
- P=1.35m — Profondeur du regard indiquée sur plans fournis par la commune
- P=1.31m — Profondeur du regard mesurée par CTI
- Regard Eaux Usées
- Caisse de branchement
- Regard borgne
- Station de relevage
- Regards sous enrobé

Réseau Eaux Pluviales

- ø200 PVC — Diamètre, Nature et Sens d'écoulement Conduite Eaux Pluviales
- fe=1.47m — Profondeur du Fil d'Eau de la conduite quand cette profondeur est différente de celle du regard
- P=1.35m — Profondeur du regard indiquée sur plans fournis par la commune
- P=1.31m — Profondeur du regard mesurée par CTI
- Regard Eaux Pluviales
- Grilles Eaux Pluviales
- Station de relevage

LEGENDE

Réseau UNITAIRE

- ø500 Beton — Diamètre, Nature et Sens d'écoulement Conduite Unitaire
- fe=1.47m — Profondeur du Fil d'Eau de la conduite quand cette profondeur est différente de celle du regard
- P=1.35m — Profondeur du regard indiquée sur plans fournis par la commune
- P=3.35m — Profondeur du regard mesurée par CTI
- Regard Eaux Usées
- Caisse de branchement
- Regard borgne

Réseau REFOULEMENT

- ø500 Beton — Diamètre, Nature et Sens d'écoulement Conduite Eaux Usées
- Station de Refoulement

Le schéma du réseau d'assainissement a été réalisé par l'application de plans anciens fournis par la commune.

Département de l'Isère

Bièvreisère communauté

Commune de LA COTE SAINT ANDRE

SCHEMA DIRECTEUR

Réseau d'Assainissement
PLANCHE 1

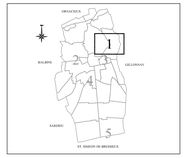

Echelle: 1/1500

Dessiné le: 11.06.2009 — Dossier: 08.747-G

CTI Sarl
Cartographie - Topographie - Informatique
33, rue de la Morlette
38320 BRESSON
Tél.: 04 76 09 21 27 – Fax: 04 76 09 21 27

Ind	Modifications	Date
D		
C		
B		
A		

LEGENDE

Réseau Eaux Usées

- ø200 AC — Diamètre, Nature et Sens d'écoulement Conduite Eaux Usées
- fe=147m — Profondeur du Fil d'Eau de la conduite quand cette profondeur est différente de celle du regard
- P=1.35m — Profondeur du regard indiquée sur plans fournis par la commune
- P=1.35m — Profondeur du regard mesurée par CTI
- Regard Eaux Usées
- Caisse de branchement
- Regard borgne
- Station de relevage

Réseau Eaux Pluviales

- ø200 PVC — Diamètre, Nature et Sens d'écoulement Conduite Eaux Pluviales
- fe=147m — Profondeur du Fil d'Eau de la conduite quand cette profondeur est différente de celle du regard
- P=1.35m — Profondeur du regard indiquée sur plans fournis par la commune
- P=1.35m — Profondeur du regard mesurée par CTI
- Regard Eaux Pluviales
- Grilles Eaux Pluviales
- Station de relevage

LEGENDE

Réseau UNITAIRE

- ø500 Beton — Diamètre, Nature et Sens d'écoulement Conduite Unitaire
- fe=147m — Profondeur du Fil d'Eau de la conduite quand cette profondeur est différente de celle du regard
- P=1.35m — Profondeur du regard indiquée sur plans fournis par la commune
- P=1.35m — Profondeur du regard mesurée par CTI
- Regard Eaux Usées
- Caisse de branchement
- Regard borgne

Réseau REFOULEMENT

- ø500 Beton — Diamètre, Nature et Sens d'écoulement Conduite Eaux Usées
- Station de Refoulement

Le schéma du réseau d'assainissement a été réalisé par l'application de plans anciens fournis par la commune.

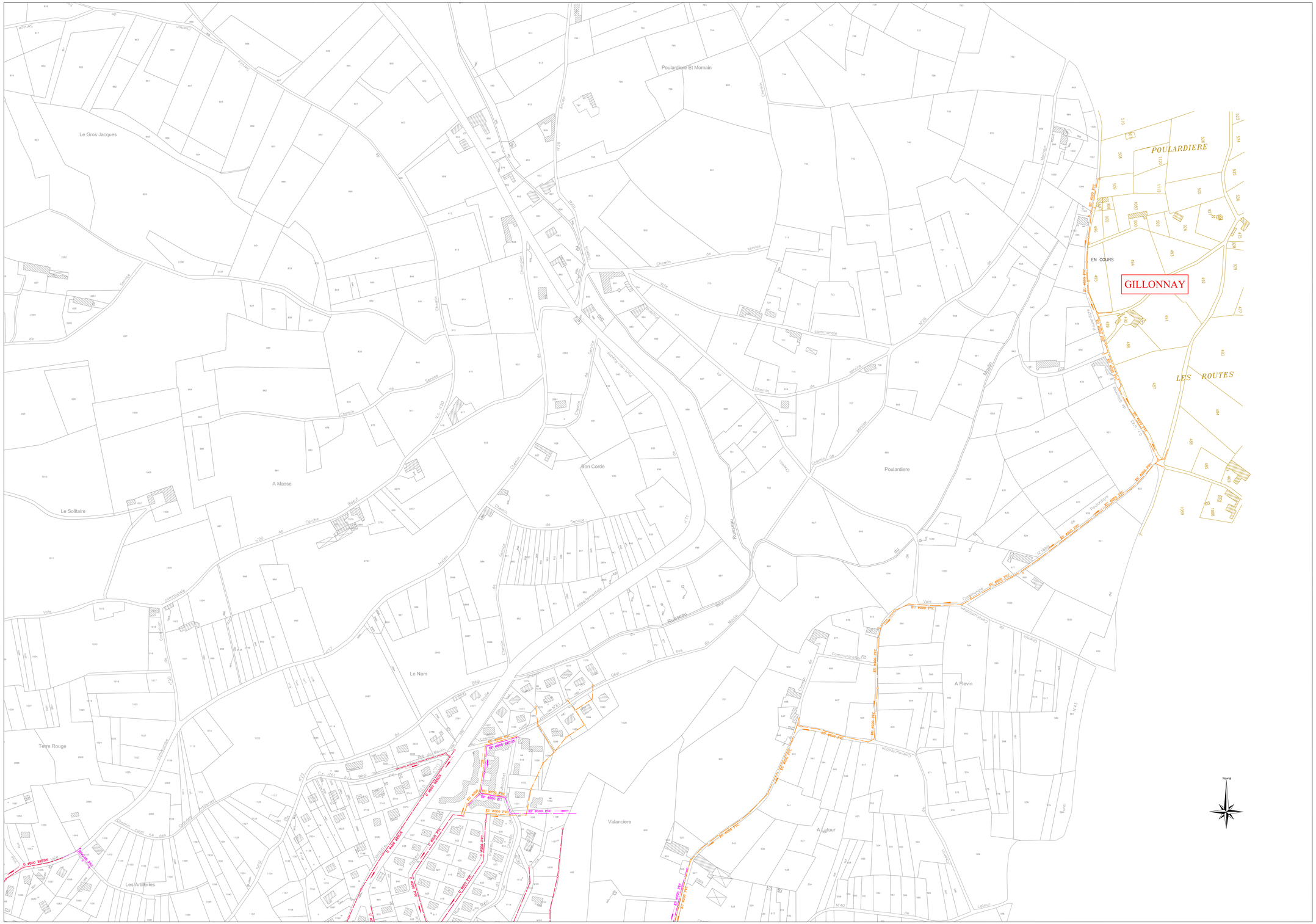

Département de l'Isère

Bièvreisère communauté

Commune de LA COTE SAINT ANDRE

SCHEMA DIRECTEUR

Réseau d'Assainissement
PLANCHE 2

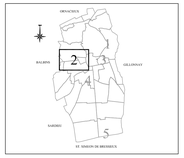

Echelle: 1/1500

Dessiné le: 23.01.2013 Dossier: 08.747-G

CTI Sarl
Cartographie - Topographie - Informatique
33, rue de la Mairielle
38320 BRESSON
Tél.: 04 76 09 21 27 – Fax: 04 76 09 21 27

D		
C		
B		
A		
Ind	Modifications	Date

LEGENDE

Réseau Eaux Usées

- ø200 AC — Diamètre, Nature et Sens d'écoulement Conduite Eaux Usées
- fe=1.47m — Profondeur du Fil d'Eau de la conduite quand cette profondeur est différente de celle du regard
- P=1.35m — Profondeur du regard indiquée sur plans fournis par la commune
- P=1.35m — Profondeur du regard mesurée par CTI
- Regard Eaux Usées
- Caisse de branchement
- Regard borgne
- Station de relevage

Réseau Eaux Pluviales

- ø200 PVC — Diamètre, Nature et Sens d'écoulement Conduite Eaux Pluviales
- fe=1.47m — Profondeur du Fil d'Eau de la conduite quand cette profondeur est différente de celle du regard
- P=1.35m — Profondeur du regard indiquée sur plans fournis par la commune
- P=1.35m — Profondeur du regard mesurée par CTI
- Regard Eaux Pluviales
- Grilles Eaux Pluviales
- Station de relevage

LEGENDE

Réseau UNITAIRE

- ø500 Beton — Diamètre, Nature et Sens d'écoulement Conduite Unitaire
- fe=1.47m — Profondeur du Fil d'Eau de la conduite quand cette profondeur est différente de celle du regard
- P=1.35m — Profondeur du regard indiquée sur plans fournis par la commune
- P=1.35m — Profondeur du regard mesurée par CTI
- Regard Eaux Usées
- Caisse de branchement
- Regard borgne

Réseau REFOULEMENT

- ø500 Beton — Diamètre, Nature et Sens d'écoulement Conduite Eaux Usées
- Station de Refoulement

Le schéma du réseau d'assainissement a été réalisé par l'application de plans anciens fournis par la commune.

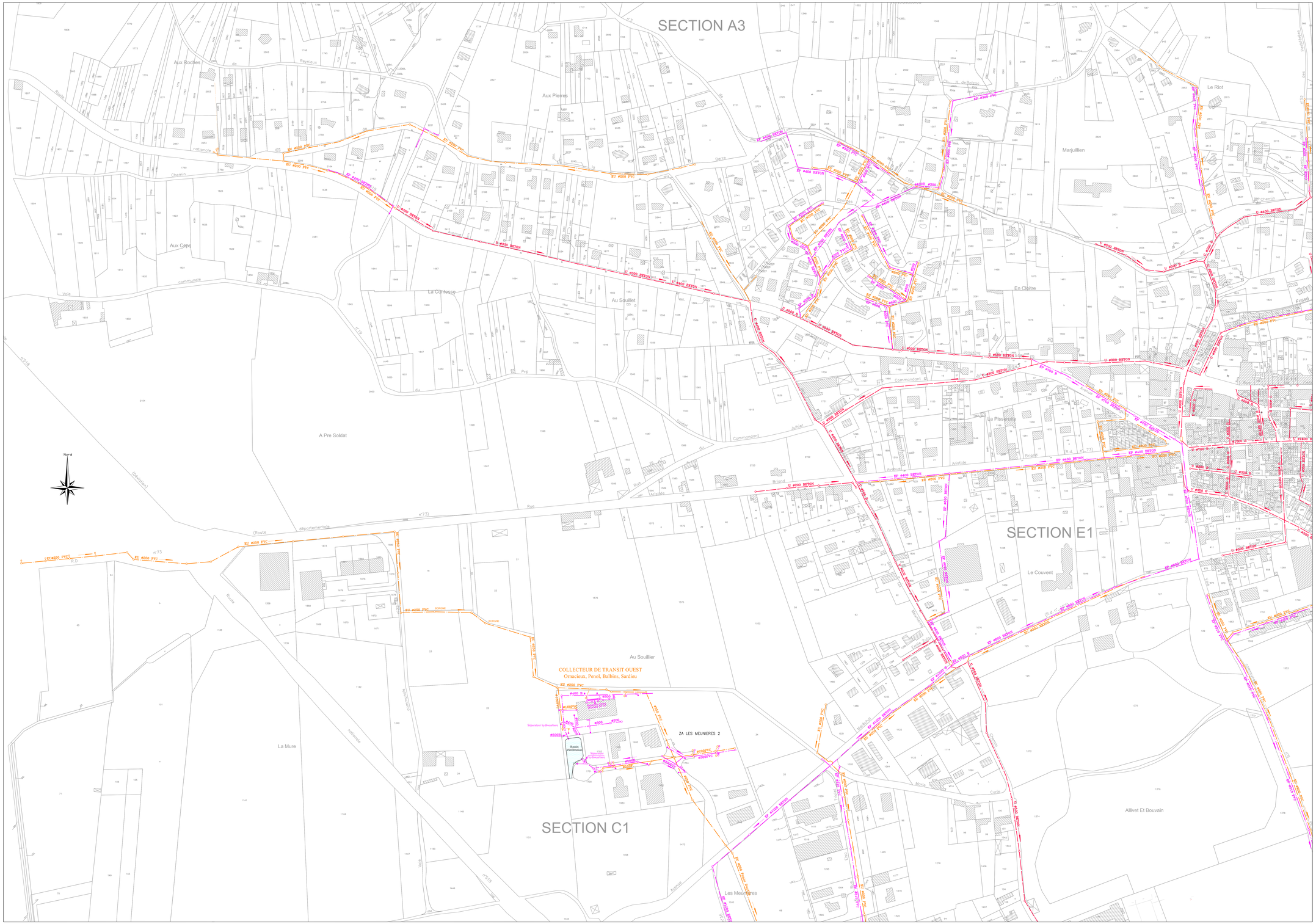

Département de l'Isère

Bièvreisère communauté

Commune de LA COTE SAINT ANDRE

SCHEMA DIRECTEUR

Réseau d'Assainissement
PLANCHE 3

Echelle: 1/1500

Dessiné le: 11.06.2009 Dossier: 08.747–G

CTI Sarl
Cartographie - Topographie - Informatique
33, rue de la Mairielle
38320 BRESSON
Tél.: 04 76 09 21 27 – Fax: 04 76 09 21 27

D		
C		
B		
A		
Ind	Modifications	Date

LEGENDE

Réseau Eaux Usées

- ø200 AC — Diamètre, Nature et Sens d'écoulement Conduite Eaux Usées
- fe=1.47m — Profondeur du Fil d'Eau de la conduite quand cette profondeur est différente de celle du regard
- P=1.35m — Profondeur du regard indiquée sur plans fournis par la commune
- P=1.35m — Profondeur du regard mesurée par CTI
- Regard Eaux Usées
- Caisse de branchement
- Regard borgne
- Station de relevage

Réseau Eaux Pluviales

- ø200 PVC — Diamètre, Nature et Sens d'écoulement Conduite Eaux Pluviales
- fe=1.47m — Profondeur du Fil d'Eau de la conduite quand cette profondeur est différente de celle du regard
- P=1.35m — Profondeur du regard indiquée sur plans fournis par la commune
- P=1.35m — Profondeur du regard mesurée par CTI
- Regard Eaux Pluviales
- Grilles Eaux Pluviales
- Station de relevage

LEGENDE

Réseau UNITAIRE

- ø500 Beton — Diamètre, Nature et Sens d'écoulement Conduite Unitaire
- fe=1.47m — Profondeur du Fil d'Eau de la conduite quand cette profondeur est différente de celle du regard
- P=1.35m — Profondeur du regard indiquée sur plans fournis par la commune
- P=1.35m — Profondeur du regard mesurée par CTI
- Regard Eaux Usées
- Caisse de branchement
- Regard borgne

Réseau REFOULEMENT

- ø500 Beton — Diamètre, Nature et Sens d'écoulement Conduite Eaux Usées
- Station de Refoulement

Le schéma du réseau d'assainissement a été réalisé par l'application de plans anciens fournis par la commune.

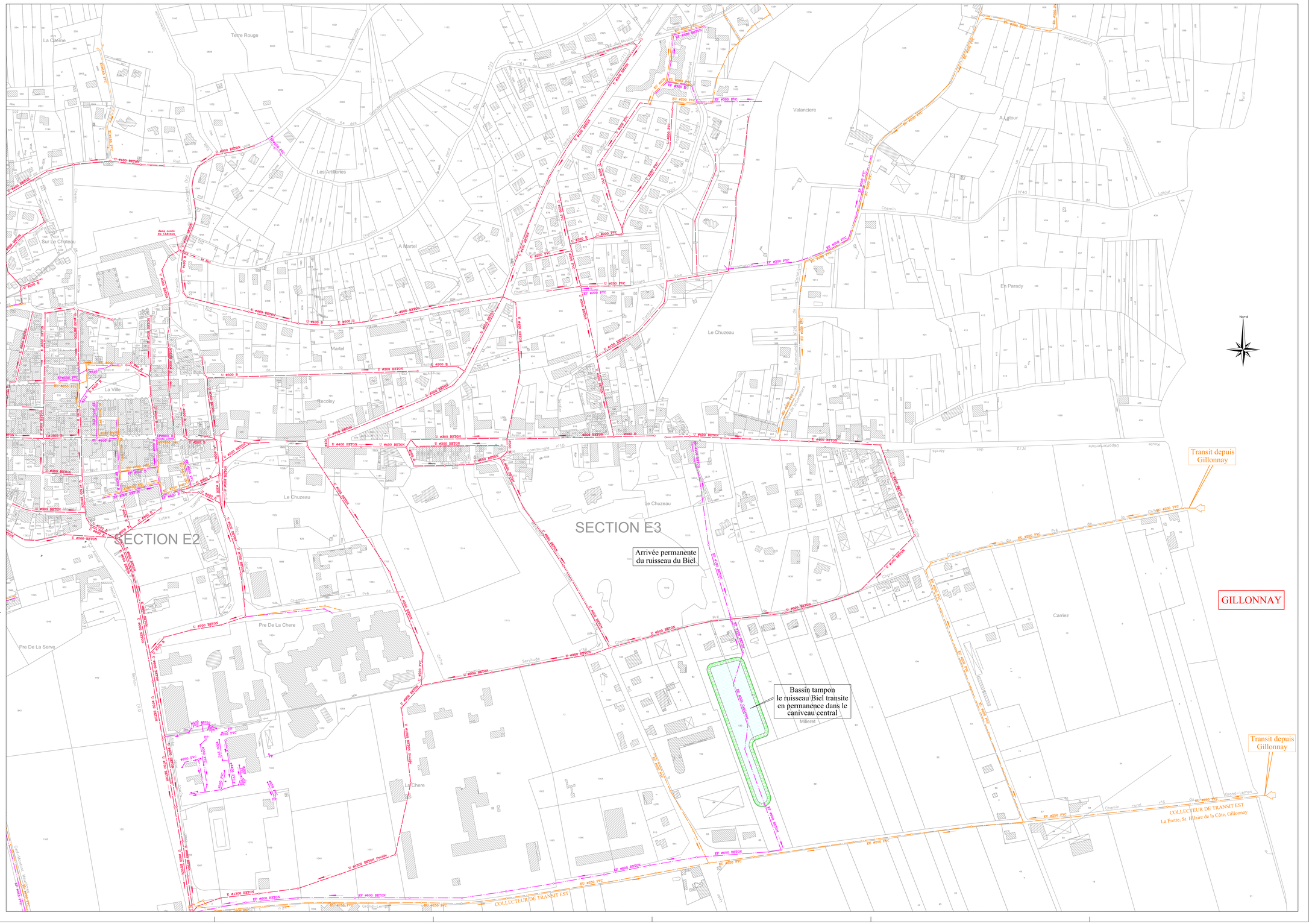

Département de l'Isère

Bièvreisère communauté

Commune de LA COTE SAINT ANDRE

SCHEMA DIRECTEUR

Réseau d'Assainissement
PLANCHE 4

Echelle: 1/1500

Dessiné le: 11.06.2009 — Dossier: 08.747-G

CTI Sarl
Cartographie - Topographie - Informatique
33, rue de la Maritelle
38320 BRESSON
Tél.: 04 76 09 21 27 – Fax: 04 76 09 21 27

Ind	Modifications	Date
D		
C		
B		
A		

LEGENDE

Réseau Eaux Usées

- ø200 AC — Diamètre, Nature et Sens d'écoulement Conduite Eaux Usées
- 4av:1.47m — Profondeur du Fil d'Eau de la conduite quand cette profondeur est différente de celle du regard
- P=1.35m — Profondeur du regard indiquée sur plans fournis par la commune
- P=1.35m — Profondeur du regard mesurée par CTI
- Regard Eaux Usées
- Caisse de branchement
- Regard borgne
- Station de relevage

Réseau Eaux Pluviales

- ø200 PVC — Diamètre, Nature et Sens d'écoulement Conduite Eaux Pluviales
- 4av:1.47m — Profondeur du Fil d'Eau de la conduite quand cette profondeur est différente de celle du regard
- P=1.35m — Profondeur du regard indiquée sur plans fournis par la commune
- P=1.35m — Profondeur du regard mesurée par CTI
- Regard Eaux Pluviales
- Grilles Eaux Pluviales
- Station de relevage

LEGENDE

Réseau UNITAIRE

- ø500 Beton — Diamètre, Nature et Sens d'écoulement Conduite Unitaire
- 4av:1.47m — Profondeur du Fil d'Eau de la conduite quand cette profondeur est différente de celle du regard
- P=1.35m — Profondeur du regard indiquée sur plans fournis par la commune
- P=1.35m — Profondeur du regard mesurée par CTI
- Regard Eaux Usées
- Caisse de branchement
- Regard borgne

Réseau REFOULEMENT

- ø500 Beton — Diamètre, Nature et Sens d'écoulement Conduite Eaux Usées
- Station de Refoulement

Le schéma du réseau d'assainissement a été réalisé par l'application de plans anciens fournis par la commune.

SECTION C3

SECTION D

Poste de relevage des Meunières

Décheterie

Bassin d'infiltration Nord

Bassin de décantation

Bassin d'infiltration Sud

Station d'épuration des Charpillattes

Nord

Département de l'Isère

Bièvreisère communauté

Commune de LA COTE SAINT ANDRE

SCHEMA DIRECTEUR

Réseau d'Assainissement
PLANCHE 3

Echelle: 1/1500

Dessiné le: 25.01.2010 — Dossier: 08.747-G

CTI Sarl
Cartographie-Topographie-Informatique
33, rue de la Martelle
38320 BRESSON
Tél.: 04 76 09 21 27 – Fax: 04 76 09 21 27

Ind	Modifications	Date
D		
C		
B		
A		

LEGENDE

Réseau Eaux Usées

- ø200 AC — Diamètre, Nature et Sens d'écoulement Conduite Eaux Usées
- Regard Eaux Usées
- Caisse de branchement
- Regard borgne
- Station de relevage

Réseau Eaux Pluviales

- ø200 PVC — Diamètre, Nature et Sens d'écoulement Conduite Eaux Pluviales
- Regard Eaux Pluviales
- Grilles Eaux Pluviales
- Station de relevage

Réseau UNITAIRE

- ø500 Beton — Diamètre, Nature et Sens d'écoulement Conduite Unitaire
- Regard Eaux Usées
- Caisse de branchement
- Regard borgne

Réseau REFOULEMENT

- ø500 Beton — Diamètre, Nature et Sens d'écoulement Conduite Eaux Usées
- Station de Refoulement

Le schéma du réseau d'assainissement a été réalisé par l'application de plans anciens fournis par la commune.

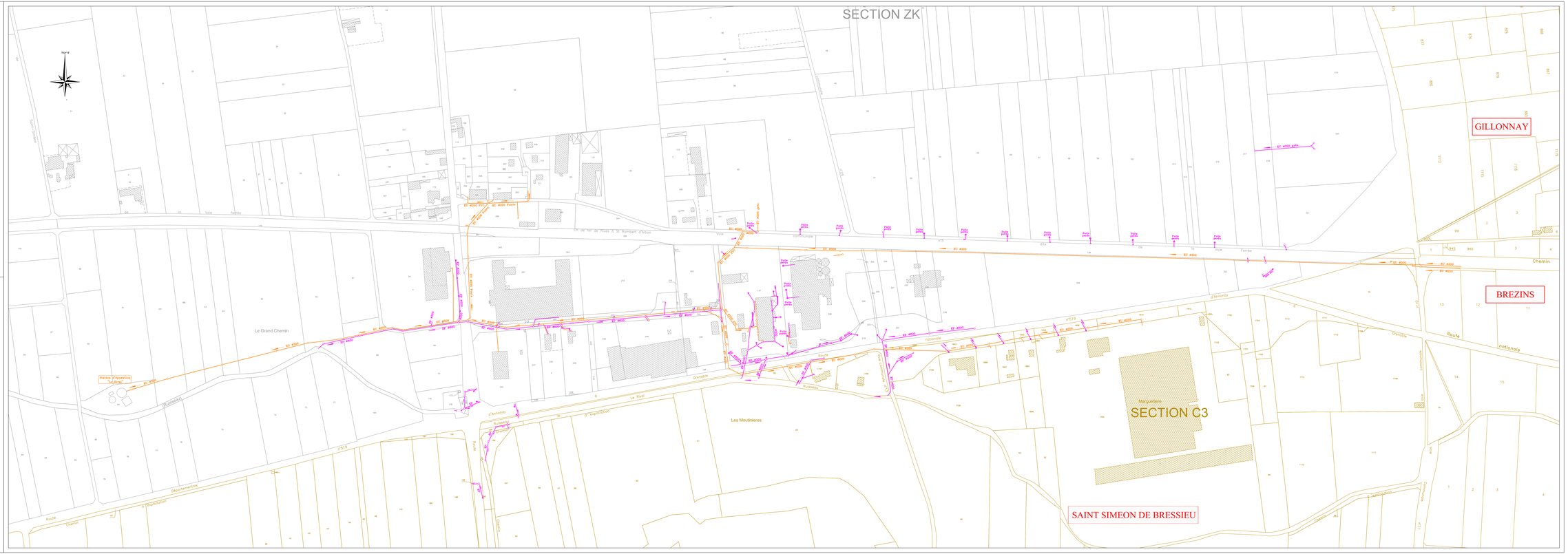

Département de l'Isère

Bièvreisère communauté

Commune de LA FRETTE

SCHEMA DIRECTEUR

Réseau d'Assainissement
PLANCHE 1

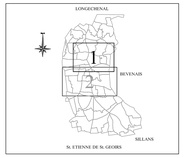

Echelle: 1/1500

Dessiné le: 06.11.2008 Dossier: 08.747-K

CTI Sarl
Cartographie - Topographie - Informatique
33, rue de la Mariette
38320 BRESSON
Tél.: 04 76 09 21 27 – Fax: 04 76 09 21 27

Ind	Modifications	Date
D		
C		
B		
A		

LEGENDE

Réseau Eaux Usées

ø200 AC — Diamètre, Nature et Sens d'écoulement Conduite Eaux Usées

fe=147m — Profondeur du Fil d'Eau de la conduite quand cette profondeur est différente de celle du regard

P=1.35m — Profondeur du regard indiquée sur plans fournis par la commune

P=1.35m — Profondeur du regard mesurée par CTI

Regard Eaux Usées

Caisse de branchement

Regard borgne

Station de relevage

Réseau Eaux Pluviales

ø200 PVC — Diamètre, Nature et Sens d'écoulement Conduite Eaux Pluviales

fe=1.47m — Profondeur du Fil d'Eau de la conduite quand cette profondeur est différente de celle du regard

P=1.35m — Profondeur du regard indiquée sur plans fournis par la commune

P=1.35m — Profondeur du regard mesurée par CTI

Regard Eaux Pluviales

Grilles Eaux Pluviales

Station de relevage

LEGENDE

Réseau UNITAIRE

ø500 Beton — Diamètre, Nature et Sens d'écoulement Conduite Unitaire

fe=1.47m — Profondeur du Fil d'Eau de la conduite quand cette profondeur est différente de celle du regard

P=1.35m — Profondeur du regard indiquée sur plans fournis par la commune

P=1.35m — Profondeur du regard mesurée par CTI

Regard Eaux Usées

Caisse de branchement

Regard borgne

Réseau REFOULEMENT

ø500 Beton — Diamètre, Nature et Sens d'écoulement Conduite Eaux Usées

Station de Refoulement

Le schéma du réseau d'assainissement a été réalisé par l'application de plans anciens fournis par la commune.

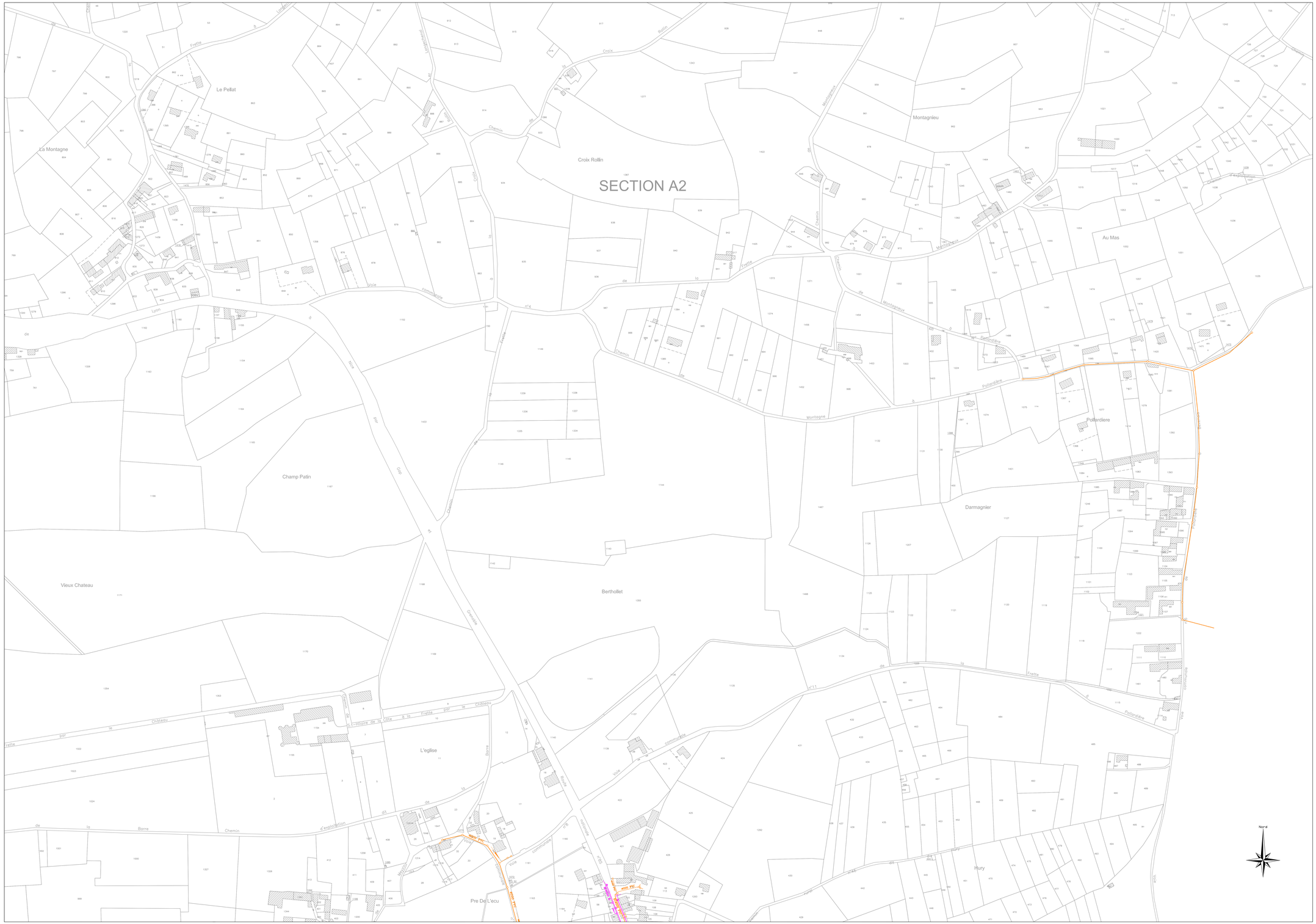

Département de l'Isère

Bièvreisère communauté

Commune de LA FRETTE

SCHEMA DIRECTEUR

Réseau d'Assainissement
PLANCHE 2

Echelle: 1/1500

Dessiné le: 18.01.2013 — Dossier: 08.747-K

CTI Sarl
Cartographie-Topographie-Informatique
33, rue de la Martelle
38320 BRESSON
Tél.: 04 76 09 21 27 – Fax: 04 76 09 21 27

Ind	Modifications	Date
D		
C		
B		
A		

LEGENDE

Réseau Eaux Usées

- ø200 AC — Diamètre, Nature et Sens d'écoulement Conduite Eaux Usées
- Rad1.42m — Profondeur du Fil d'Eau de la conduite quand cette profondeur est différente de celle du regard
- P=1.39m — Profondeur du regard indiquée sur plans fournis par la commune
- P=1.39m — Profondeur du regard mesurée par CTI
- Regard Eaux Usées
- Caisse de branchement
- Regard borgne
- Station de relevage

Réseau Eaux Pluviales

- ø200 PVC — Diamètre, Nature et Sens d'écoulement Conduite Eaux Pluviales
- Rad1.42m — Profondeur du Fil d'Eau de la conduite quand cette profondeur est différente de celle du regard
- P=1.39m — Profondeur du regard indiquée sur plans fournis par la commune
- P=1.39m — Profondeur du regard mesurée par CTI
- Regard Eaux Pluviales
- Grilles Eaux Pluviales
- Station de relevage

LEGENDE

Réseau UNITAIRE

- ø500 Beton — Diamètre, Nature et Sens d'écoulement Conduite Unitaire
- Rad1.42m — Profondeur du Fil d'Eau de la conduite quand cette profondeur est différente de celle du regard
- P=1.39m — Profondeur du regard indiquée sur plans fournis par la commune
- P=1.39m — Profondeur du regard mesurée par CTI
- Regard Eaux Usées
- Caisse de branchement
- Regard borgne

Réseau REFOULEMENT

- ø500 Beton — Diamètre, Nature et Sens d'écoulement Conduite Eaux Usées
- Station de Refoulement

Le schéma du réseau d'assainissement a été réalisé par l'application de plans anciens fournis par la commune.

SECTION ZC

SECTION B1

SECTION B2

SECTION B3

Nord

Département de l'Isère

Bièvreisère communauté

Commune de LONGECHENAL

SCHEMA DIRECTEUR

Réseau d'Assainissement
PLANCHE 1

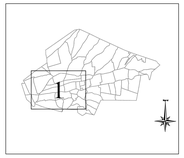

Echelle: 1/1500

Dessiné le: 12.12.2008 Dossier: 08.747-M

CTI Sarl
Cartographie - Topographie - Informatique
33, rue de la Maritelle
38320 BRESSON
Tél.: 04 76 09 21 27 – Fax: 04 76 09 21 27

D		
C		
B		
A		
Ind	Modifications	Date

LEGENDE

Réseau Eaux Usées

- ø200 AC — Diamètre, Nature et Sens d'écoulement Conduite Eaux Usées
- fa=1.47m — Profondeur du Fil d'Eau de la conduite quand cette profondeur est différente de celle du regard
- P=1.35m: Profondeur du regard indiquée sur plans fournis par la commune
- P=1.35m: Profondeur du regard mesurée par CTI
- Regard Eaux Usées
- Caisse de branchement
- Regard borgne
- Station de relevage
- Station de traitement
- Regards sous enrobé

Réseau Eaux Pluviales

- ø200 PVC — Diamètre, Nature et Sens d'écoulement Conduite Eaux Pluviales
- fa=1.47m — Profondeur du Fil d'Eau de la conduite quand cette profondeur est différente de celle du regard
- P=1.35m: Profondeur du regard indiquée sur plans fournis par la commune
- P=1.35m: Profondeur du regard mesurée par CTI
- Regard Eaux Pluviales
- Grilles Eaux Pluviales
- Station de relevage

LEGENDE

Réseau UNITAIRE

- ø500 Beton — Diamètre, Nature et Sens d'écoulement Conduite Unitaire
- fa=1.47m — Profondeur du Fil d'Eau de la conduite quand cette profondeur est différente de celle du regard
- P=1.35m: Profondeur du regard indiquée sur plans fournis par la commune
- P=1.35m: Profondeur du regard mesurée par CTI
- Regard Eaux Usées
- Caisse de branchement
- Regard borgne

Réseau REFOULEMENT

- ø500 Beton — Diamètre, Nature et Sens d'écoulement Conduite Eaux Usées
- Station de Refoulement

Le schéma du réseau d'assainissement a été réalisé par l'application de plans anciens fournis par la commune.

Bièvreisère communauté

MARCILLOLES ASS

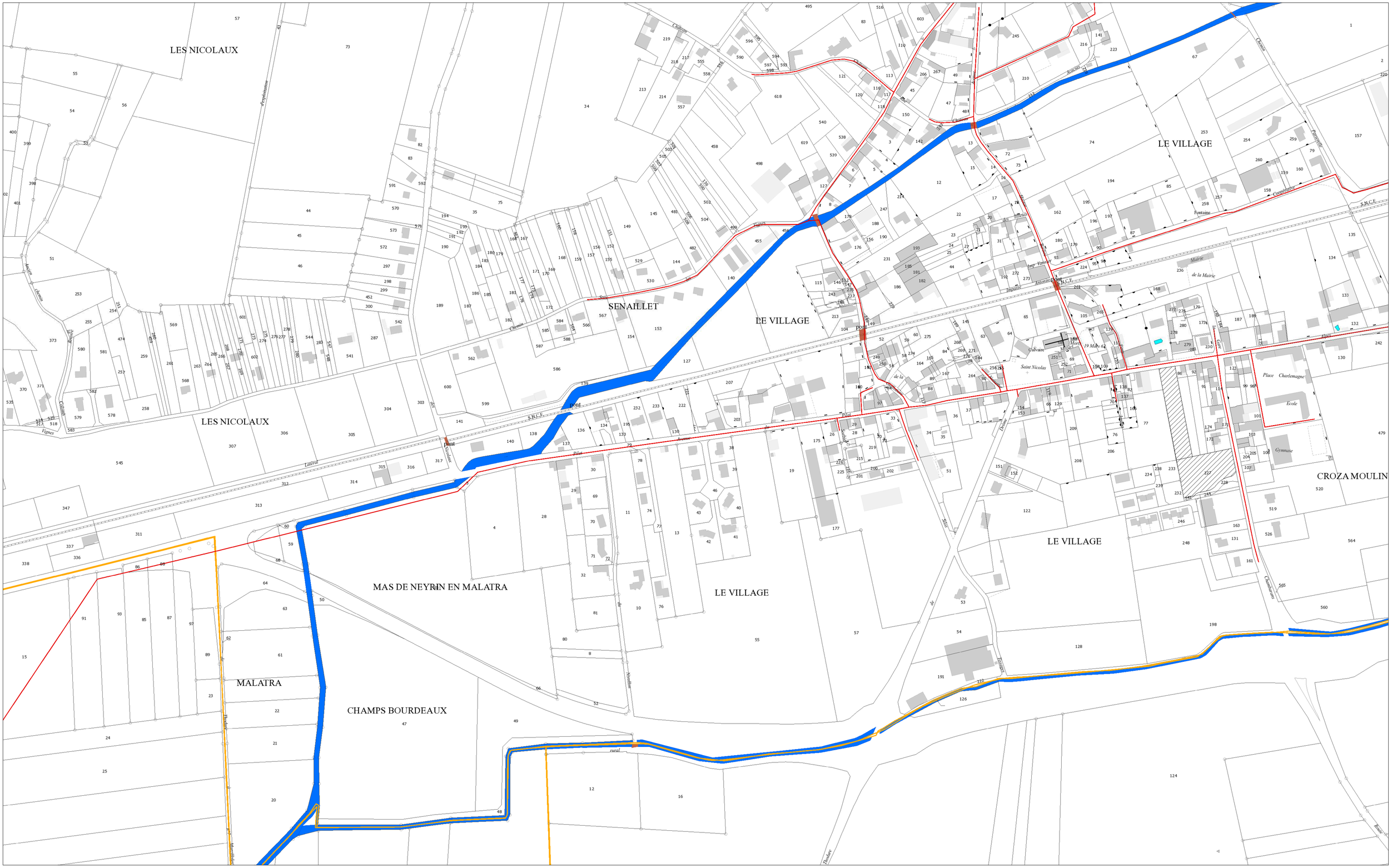
LES NICOLAUX
SENAILLET
LE VILLAGE
LE VILLAGE
LES NICOLAUX
MAS DE NEYRIN EN MALATRA
LE VILLAGE
LE VILLAGE
CROZA MOULIN
MALATRA
CHAMPS BOURDEAUX
Chemin
Pont
Pont
Pont

Bièvreisère communauté

MARCILLOLES ASS

AU QUAI - NORD
AU QUAI - SUD
SUR LA GRANDE ROUTE
LES BLACHES
CROZA MOULIN
CROZA MOULIN
CHANSAREUX
CHANSAREUX
Rivaux
crematorium
Coopérative
Chemin
Avenue
des Alpes
RN 6
Rue
Joseph
Cumin
Ecole
Avenue
Rue
René
Rue
Rue
Rue

MARCILLOLES ASS

PIOLLET
LE COLLET
LA MANGE
LA MANGE
A MANGE
LE VILLAGE
LE VILLAGE
SENAILLET
CHAMP BERNARD
AU QUAI - NORD
AU QUAI - SUD
LES BLACHES
Blaches
Chemin
Fontaine
Mairie
Place de la Mairie
Calvaire
Pont
Mur aux Morts
Monument aux Morts dans
Plaine Nicolas
Impasse
Antoinin Dupont
Fontaine Antoinet
Ruisseau
Rivoire
Noyeraie
Nicolas
Chemin
Chemin
Chemin

Bièvre isère communauté

MARCOLIN ASS

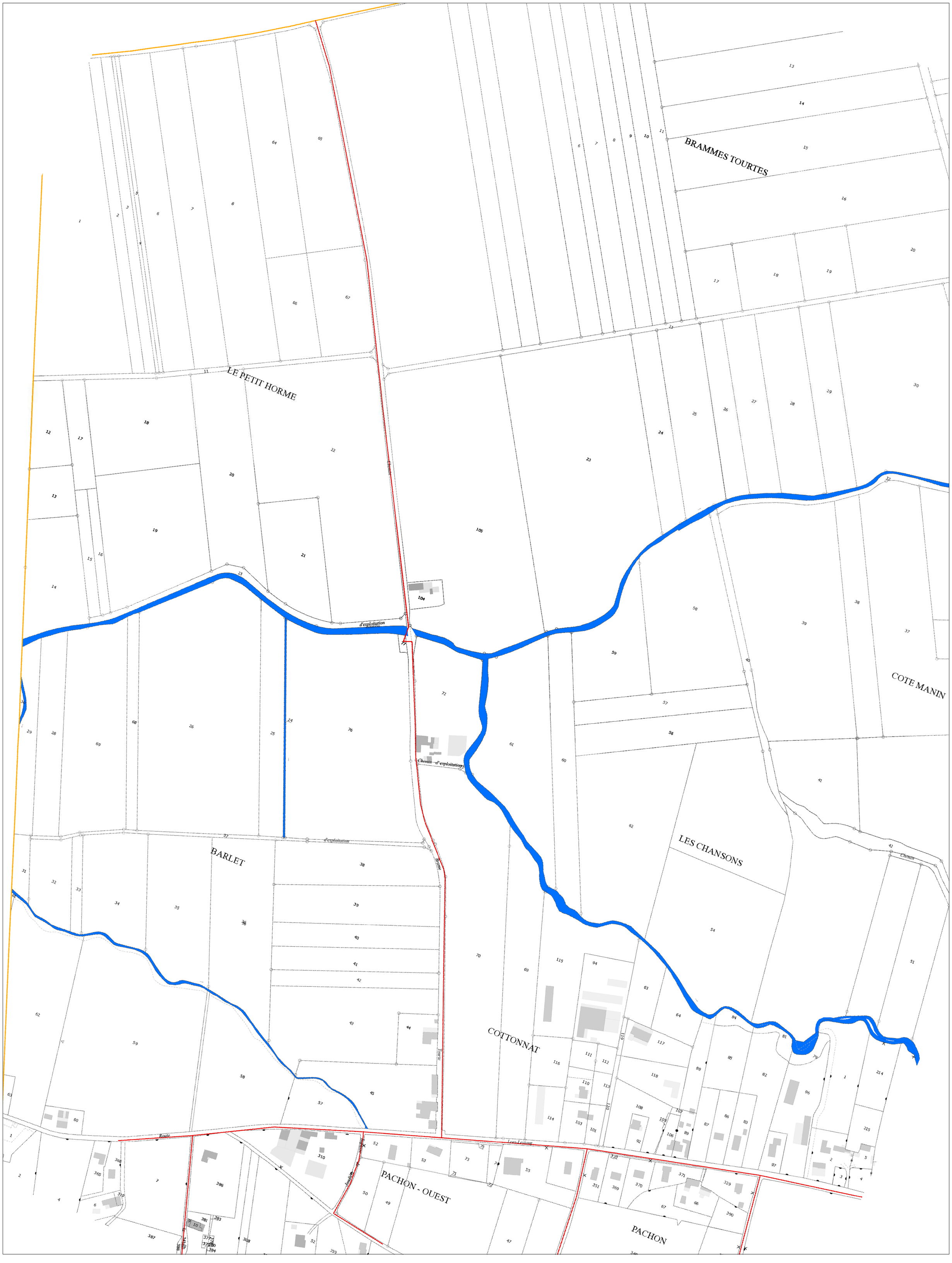

PLANCHE 1

Copyright DGFIP, tous droits réservés

15/10/2018

Bièvreisère communauté

MARCOLLIN ASS

LES CHANSONS
LES MAMMELLONS
BARLET
COTTONNAT
LA GUILLOTTIERE
LE COMBEAU
PACHON
PACHON - OUEST
BERLIOZ
LES PRES DU BOURG
LA JOUDIERE
FONT MOURAND
FONNAT

Chemin d'exploitation
Route
Ruisseau
Chemin privé
Lens-Lestang
Mourand

0 40 80 120 160 m

N

PLANCHE 2

Copyright DGFIP, tous droits réservés

15/10/2018

Bièvreisère communauté

MARCOLLIN ASS

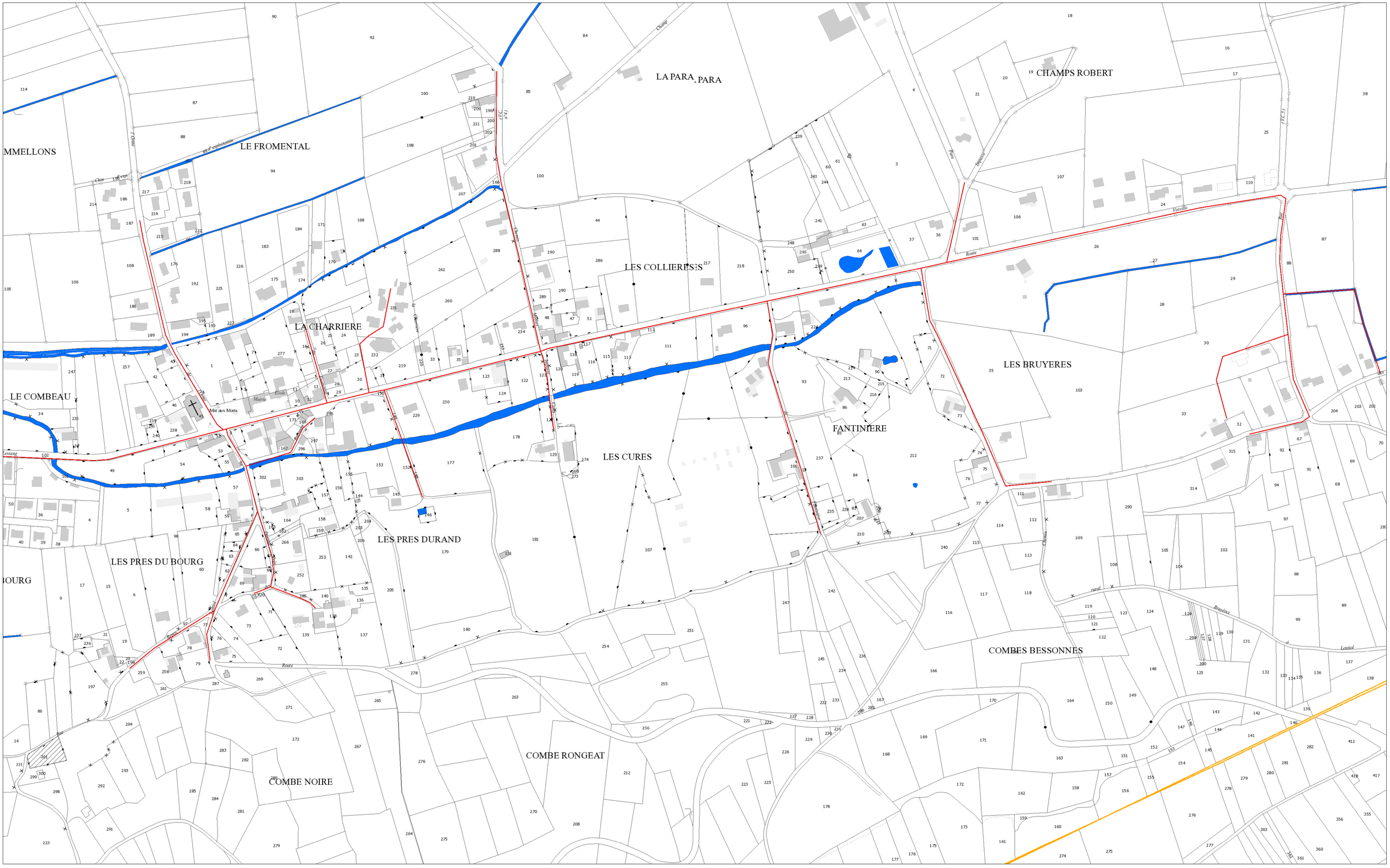

PLANCHE 3

Copyright DGFIP, tous droits réservés

15/10/2018

TN : 485.36
Fe : 484.44
P : 0.92

PVC Ø160

TN : 486.00
Fe : 483.82
P : 2.18

EU Grès Ø200 -50.00m

TN : 486.87
Fe : 485.12
P : 1.75

PVC Ø160

TN : 486.31
Fe : 485.39
P : 0.92

EU Grès Ø200 -60.00m

TN : 487.55
Fe : 485.85
P : 1.70

PVC Ø160

TN : 487.85
Fe : 485.60
P : 2.25

EU Grès Ø200 -25.00m

TN : 488.22
Fe : 486.91
P : 1.31

TN : 488.90
Fe : 487.32
P : 1.58

EU Grès Ø200 -25.00m

TN : 491.08
Fe : 489.68
P : 1.40

EU Grès Ø200 -45.00m

TN : 493.27
Fe : 492.05
P : 1.22

PVC Ø160

TN : 496.22
Fe : 494.67
P : 1.55

EU Grès Ø200 -33.00m

TN : 496.47
Fe : 495.01
P : 1.46

PVC Ø160

TN : 496.50
Fe : 495.08
P : 1.42

PVC Ø160

TN : 497.42
Fe : 496.30
P : 1.12

TN : 498.52
Fe : 496.84
P : 1.68

EU Grès Ø200 -69.00m

TN : 498.75
Fe : 497.13
P : 1.62

PVC Ø160

TN : 503.92
Fe : 503.18
P : 0.74

EU Grès Ø200 -54.00m

TN : 504.06
Fe : 502.58
P : 1.48

PVC Ø160

TN : 505.95
Fe : 504.22
P : 1.73

EU Grès Ø200 -54.00m

TN : 508.37
Fe : 506.72
P : 1.65

PVC Ø160

TN : 508.22
Fe : 506.25
P : 1.97

TN : 486.10
Fe : 484.16
P : 1.94

PVC Ø160

EU Grès Ø200 -77.00m

EU Grès Ø200 -45.00m

TN : 487.90
Fe : 487.04
P : 0.86

Ø160

TN : 488.23
Fe : 486.98
P : 1.25

TN : 488.29
Fe : 487.36
P : 0.93

Ø160

TN : 485.71
Fe : 483.21
P : 2.50

EU Grès Ø200 -35.00m

TN : 483.30
Fe : 481.83
P : 1.47

TN : 485.60
Fe : 483.72
P : 1.88

EU Grès Ø200 -33.00m

TN : 485.75
Fe : 484.58
P : 1.17

PVC Ø160

TN : 485.70
Fe : 484.53
P : 1.17

EU Grès Ø200 -28.00m

TN : 480.80
Fe : 478.00
P : 2.80

EU Grès Ø200 -33.00m

TN : 479.14
Fe : 478.31
P : 0.83

EU Grès Ø200 -38.00m

TN : 474.91
Fe : 473.98
P : 0.93

PVC Ø160

TN : 471.52
Fe : 470.34
P : 1.18

PVC Ø160

TN : 470.16
Fe : 469.16
P : 1.00

EU Grès Ø200 -38.00m

TN : 466.70
Fe : 465.37
P : 1.33

EU Grès Ø200 -55.00m

TN : 464.61
Fe : 463.26
P : 1.35

EU Grès Ø200 -40.00m

TN : 462.21
Fe : 461.26
P : 0.95

PVC Ø160

TN : 461.84
Fe : 460.91
P : 0.93

PVC Ø160

TN : 461.43
Fe : 459.87
P : 1.56

TN : 457.70
Fe : 456.14
P : 1.56

EU Grès Ø200 -40.00m

TN : 451.41
Fe : 449.65
P : 1.76

Vers PL2

PEROUSET-HAUT

GUILLERMONT

LEGENDE

Eaux Usées

- Réseau gravitaire Grès Ø200 KL240
- Réseau de refoulement du poste de Montfalcon PEHD Ø75 PN10
- Réseau de refoulement du poste des Platanes PEHD Ø75 PN10

Eau Potable

- Réseau de distribution St Clair sur Galaure et Montfalcon PN16
- Réseau de d'adduction depuis le réservoir depuis le Grand Julin PN20

Télécommunications

- Fourreau pour le réseau THD départementale (3PEHD Ø40)

N

0 5 15 25

Système de Coordonnées RGF 93 projection CC45
Système d'Altitude NGF IGN 1969

Département de l'Isère

Bièvre isère communauté

Assainissement Eaux Usées et Alimentation Eau Potable Montfalcon et Saint Clair sur Galaure
Lot Canalisations

DOSSIER DES OUVRAGES EXECUTES

PLANS DE RECOLEMENT
AU 1/500
Planche 1

MAITRE D'OEUVRE

ALP'ETUDES
Ingénieurs - Conseils

BUREAU D'ETUDES TECHNIQUES
CENTRALP - Pôle du Printemps
117 rue Meyrionnaret - 38430 MOIRANS
Tél.: 04.76.35.39.58 - Fax : 04.76.35.67.14
Email: alpeludes@alpeludes.fr

Dossier n°: 361-12-01	Plan n°: 32 615
Date: 04/04/2018	Echelle : 1/500

GROUPEMENT D'ENTREPRISES

CHEVAL TRAVAUX PUBLICS

Quartier Mondy - BP 84
26302 BOURG DE PEAGE - CEDEX
Tél.: 04.75.72.12.00 - Fax.: 04.75.72.69.76

ALBERTAZZI SERIFIM AU

ZA de Charpenay 69210 LENTILLY
Tel: 04.74.72.18.18 Fax: 04.74.72.18.19

GUILLAUD TP CANALISATIONS VRD

ZI Pré de la Barre
38440 ST JEAN DE BOURNAY
Tél.: 04.74.58.68.16 - Fax.: 04.74.58.73.88

CARE CANALISATIONS & RÉSEAUX

411 Route de la Gare
38470 L'ALBENC
Tél.: 04.76.36.40.63 - Fax.: 09.70.63.14.61

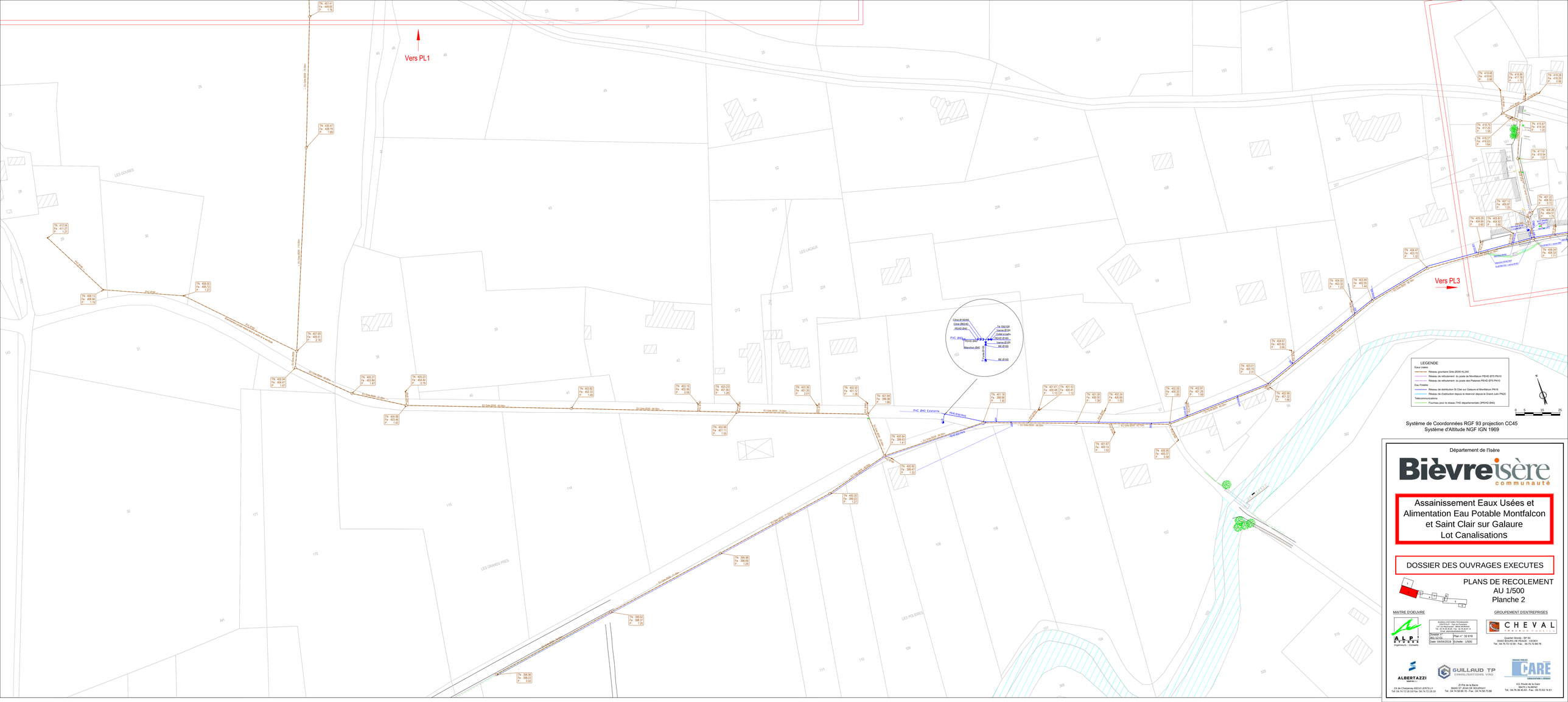
Vers PL1
Vers PL3
PVC Ø160
PVC Ø160 - 44.00m
PVC Ø160 - 44.00m
PVC Ø160 - 44.00m

Système de Coordonnées RGF 93 projection CC45
Système d'Altitude NGF IGN 1969

Réservoir de St Clair

TN : 434.79
Fe : 433.86
P : 0.93

TN : 436.05
Fe : 435.25
P : 0.80

TN : 419.48
Fe : 418.60
P : 0.88

TN : 418.88
Fe : 417.78
P : 1.10

TN : 419.28
Fe : 418.29
P : 0.99

TN : 418.75
Fe : 417.20
P : 1.55

TN : 418.27
Fe : 416.63
P : 1.64

TN : 415.67
Fe : 414.34
P : 1.33

TN : 411.61
Fe : 410.54
P : 1.07

TN : 407.12
Fe : 405.87
P : 1.25

TN : 407.22
Fe : 406.50
P : 0.72

TN : 405.29
Fe : 404.69
P : 0.60

TN : 405.87
Fe : 404.92
P : 0.95

TN : 406.26
Fe : 404.51
P : 1.75

TN : 406.04
Fe : 404.33
P : 1.71

TN : 407.09
Fe : 406.60
P : 0.49

TN : 408.16
Fe : 407.65
P : 0.51

TN : 408.05
Fe : 407.19
P : 0.86

TN : 408.79
Fe : 407.96
P : 0.83

TN : 409.36
Fe : 408.25
P : 1.11

TN : 411.00
Fe : 409.94
P : 1.06

TN : 407.87
Fe : 406.32
P : 1.55

TN : 408.54
Fe : 407.59
P : 0.95

TN : 408.60
Fe : 408.00
P : 0.60

TN : 409.31
Fe : 408.75
P : 0.56

TN : 409.59
Fe : 409.03
P : 0.56

TN : 409.99
Fe : 409.35
P : 0.64

TN : 409.32
Fe : 408.89
P : 0.43

TN : 422.24
Fe : 421.41
P : 0.83

TN : 426.48
Fe : 425.55
P : 0.93

TN : 418.33
Fe : 417.45
P : 0.88

TN : 410.20
Fe : 409.46
P : 0.74

TN : 410.40
Fe : 408.75
P : 1.65

TN : 410.45
Fe : 408.77
P : 1.68

TN : 410.76
Fe : 410.11
P : 0.65

TN : 411.08
Fe : 410.38
P : 0.70

TN : 411.56
Fe : 408.97
P : 2.59

Détail modif. réservoir

Détail regard réducteur de pression 2000x1500

LEGENDE

Eaux Usées
- Réseau gravitaire Grès Ø200 KL340
- Réseau de refoulement du poste de Montfalcon PEHD Ø75 PN10
- Réseau de refoulement du poste des Platanes PEHD Ø75 PN10

Eau Potable
- Réseau de distribution St Clair sur Galaure et Montfalcon PN16
- Réseau de d'adduction depuis le réservoir depuis le Grand Julin PN20

Télécommunications
- Fourreau pour le réseau THD départementale (3PEHD Ø40)

Vers PL2

Vers PL4

Département de l'Isère

Bièvre isère communauté

Assainissement Eaux Usées et Alimentation Eau Potable Montfalcon et Saint Clair sur Galaure
Lot Canalisations

DOSSIER DES OUVRAGES EXECUTES

PLANS DE RECOLEMENT
AU 1/200
Planche 3

MAITRE D'OEUVRE

ALPI Etudes — Ingénieurs - Conseils

BUREAU D'ETUDES TECHNIQUES CENTRALP - Parc du Pontarlier - 38460 CHEZENEUVE DE GUIERS
Tél : 04.76.35.38.56 - Fax : 04.76.55.67.14 - Email : alpietudes@alpi-etudes.fr
Dossier 063-12-01 | Plan n° : 32 617 | Date : 04/04/2018 | Echelle : 1/200

GROUPEMENT D'ENTREPRISES

CHEVAL TRAVAUX PUBLICS — Quartier Molédy - BP 91 — 26302 BOURG DE PEAGE - CEDEX — Tél. : 04.75.72.12.00 - Fax : 04.75.72.68.76

ALBERTAZZI — ZA de Chepeney 69210 LENTILLY — Tél: 04.74.72.18.18 Fax: 04.74.72.18.19

GUILLAUD TP AMÉNAGEMENTS VRD — ZI Pré de la Barre — 38440 ST JEAN DE BOURNAY — Tél.: 04.74.58.88.16 - Fax : 04.74.58.73.88

CARE — TRAVAUX PUBLICS — 413 Route de la Gare — 38540 HEYRIEUX — Tél.: 04.76.36.40.83 - Fax : 09.70.63.14.61

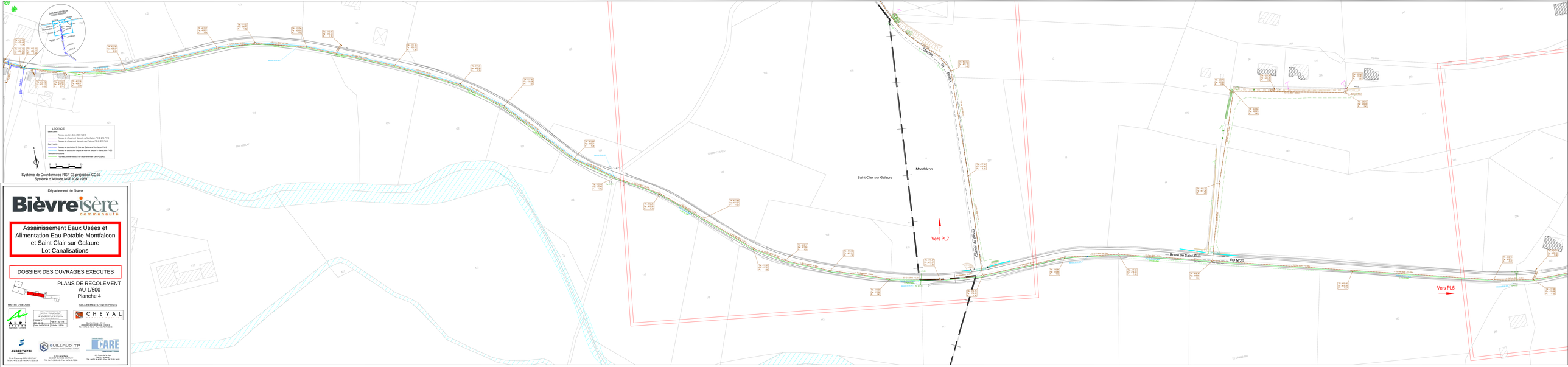
Saint Clair sur Galaure
Montfalcon
Vers PL7
Vers PL5
Chemin de Bévoli
Route de Saint-Clair
RD N°20
Chemin du Bois
Joyeux Bois
LE GRANDPRE
LEGENDE
Eaux usées
Réseau gravitaire Cote (ISO9 NLM)
Réseau de refoulement de poste de Montfalcon PEHD (DTS PN12
Réseau de refoulement de poste des Plaisses PEHD (DTS PN12)
Eau Potable
Réseau de distribution St Clair sur Galaure et Montfalcon PN16
Réseau de distribution depuis le réservoir depuis le Grand Lyon PN16
Compteurs divers
Fourreau pour le réseau THD départementale (OPEHC-ENG)
Système de Coordonnées RGF 93 projection CC45
Système d'Altitude NGF IGN 1969
Département de l'Isère
Bièvre isère communauté
Assainissement Eaux Usées et Alimentation Eau Potable Montfalcon et Saint Clair sur Galaure
Lot Canalisations
DOSSIER DES OUVRAGES EXECUTES
PLANS DE RECOLEMENT
AU 1/500
Planche 4
MAITRE D'OEUVRE
GROUPEMENT D'ENTREPRISES
CHEVAL
ALBERTAZZI
GUILLAUD TP
CARE

Département de l'Isère

Bièvre isère
communauté

Assainissement Eaux Usées et Alimentation Eau Potable Montfalcon et Saint Clair sur Galaure Lot Canalisations

DOSSIER DES OUVRAGES EXECUTES

PLANS DE RECOLEMENT
AU 1/500
Planche 5

MAITRE D'OEUVRE

ALP' ETUDES
Ingénieurs - Conseils

BUREAU D'ETUDES TECHNIQUES
CENTR'ALP - Parc du Pommarin
137 rue Mayoussard - 38430 MOIRANS
Tél.: 04.76.35.39.58 - Fax : 04.76.35.67.14
Email: alpetudes@alpetudes.fr

Dossier n°: 361-12-01	Plan n°: 32 619
Date: 04/04/2018	Echelle : 1/500

GROUPEMENT D'ENTREPRISES

CHEVAL
Quartier Mondy - BP 84
26302 BOURG DE PEAGE - CEDEX
Tél.: 04.75.72.12.00 - Fax.: 04.75.72.69.76

ALBERTAZZI SERFIMEAU
ZA de Charpenay 69210 LENTILLY
Tel: 04.74.72.18.18 Fax: 04.74.72.18.19

GUILLAUD TP CANALISATIONS VRD
ZI Pré de la Barre
38440 ST JEAN DE BOURNAY
Tél.: 04.74.58.68.16 - Fax.: 04.74.58.73.88

TRAVAUX PUBLICS CARE CANALISATIONS & RÉSEAUX
411 Route de la Gare
38470 L'ALBENC
Tél.: 04.76.36.40.63 - Fax.: 09.70.63.14.61

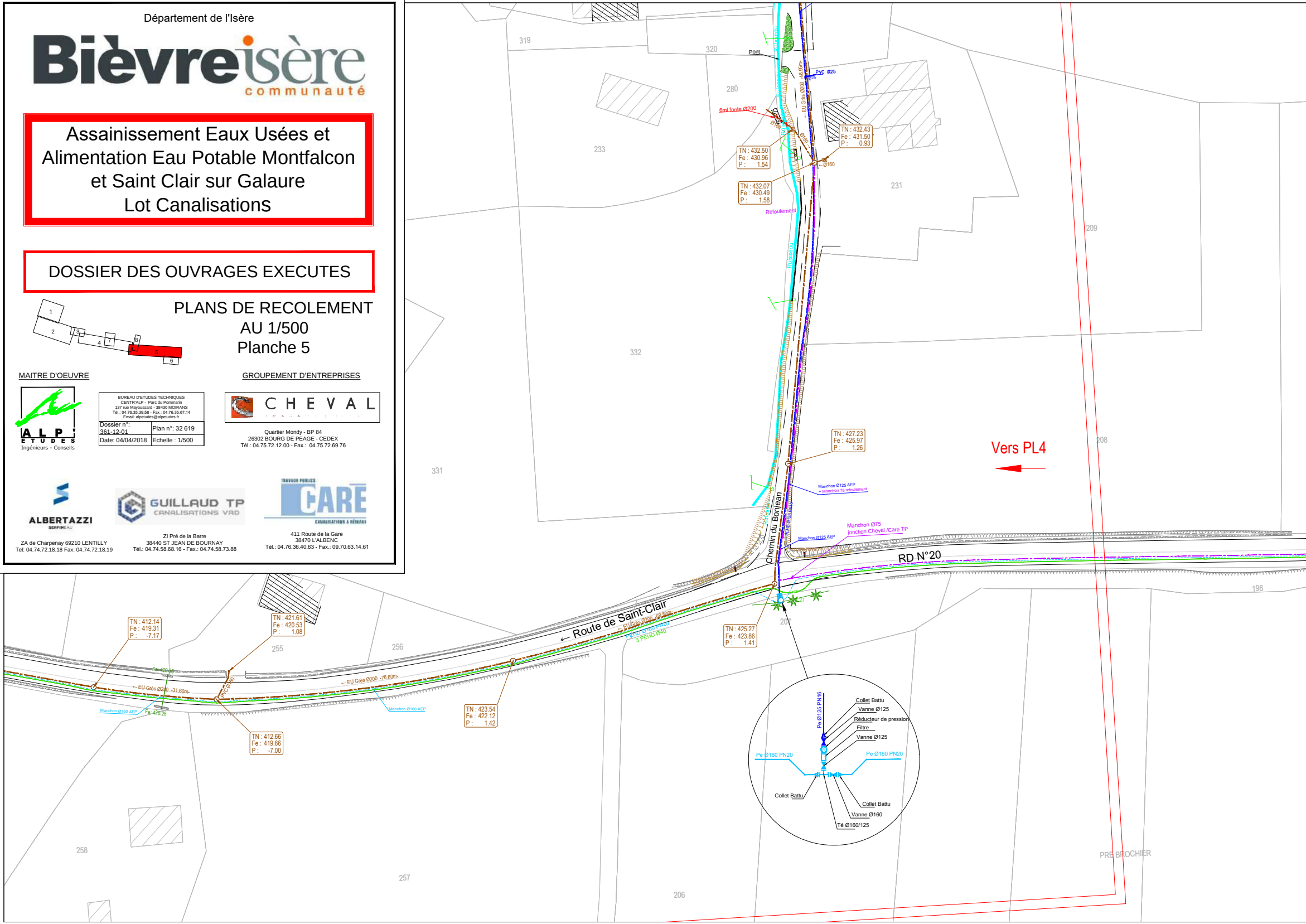
1
2
3
4
5
6
7
8
319
320
Pont
PVC Ø25
280
6ml fonte Ø200
← EU Grès Ø200 -48.95m-
Ruisseau
Ø160
TN : 432.43
Fe : 431.50
P : 0.93
TN : 432.50
Fe : 430.96
P : 1.54
TN : 432.07
Fe : 430.49
P : 1.58
Refoulement
233
231
209
332
208
331
TN : 427.23
Fe : 425.97
P : 1.26
Vers PL4
Manchon Ø125 AEP
+ Manchon 75 refoulement
PEHD Ø125 PN16
Manchon Ø125 AEP
Manchon Ø75
jonction Cheval /Care TP
Chemin du Bonjean
RD N°20
198
207
TN : 425.27
Fe : 423.86
P : 1.41
← Route de Saint-Clair
← EU Grès Ø200 -69.80m-
PEHD Ø160 PN20
3 PEHD Ø40
TN : 412.14
Fe : 419.31
P : -7.17
TN : 421.61
Fe : 420.53
P : 1.08
255
256
Fe: 420.35
← EU Grès Ø200 -31.60m-
PVC Ø160
← EU Grès Ø200 -76.60m-
Manchon Ø160 AEP
Fe: 420.25
Manchon Ø160 AEP
TN : 412.66
Fe : 419.66
P : -7.00
TN : 423.54
Fe : 422.12
P : 1.42
Pe Ø125 PN16
Collet Battu
Vanne Ø125
Réducteur de pression
Filtre
Vanne Ø125
Pe Ø160 PN20
Pe Ø160 PN20
Collet Battu
Collet Battu
Vanne Ø160
Té Ø160/125
258
257
206
PRE BROCHIER

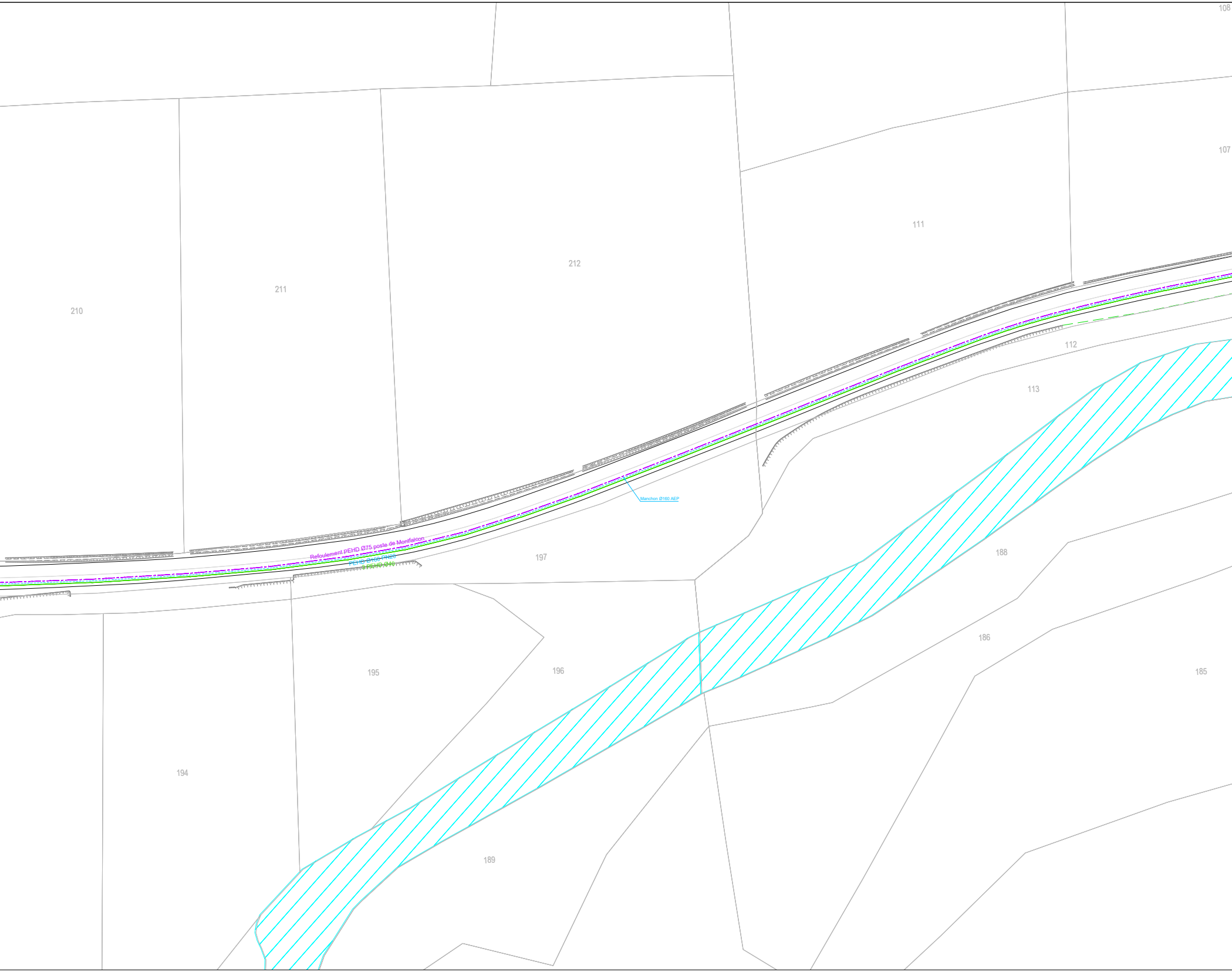
108
107
111
212
211
210
112
113
Manchon Ø160 AEP
Refoulement PEHD Ø75 poste de Montfalcon
PEHD Ø160 PN20
3 PEHD Ø40
197
188
186
185
195
196
194
189

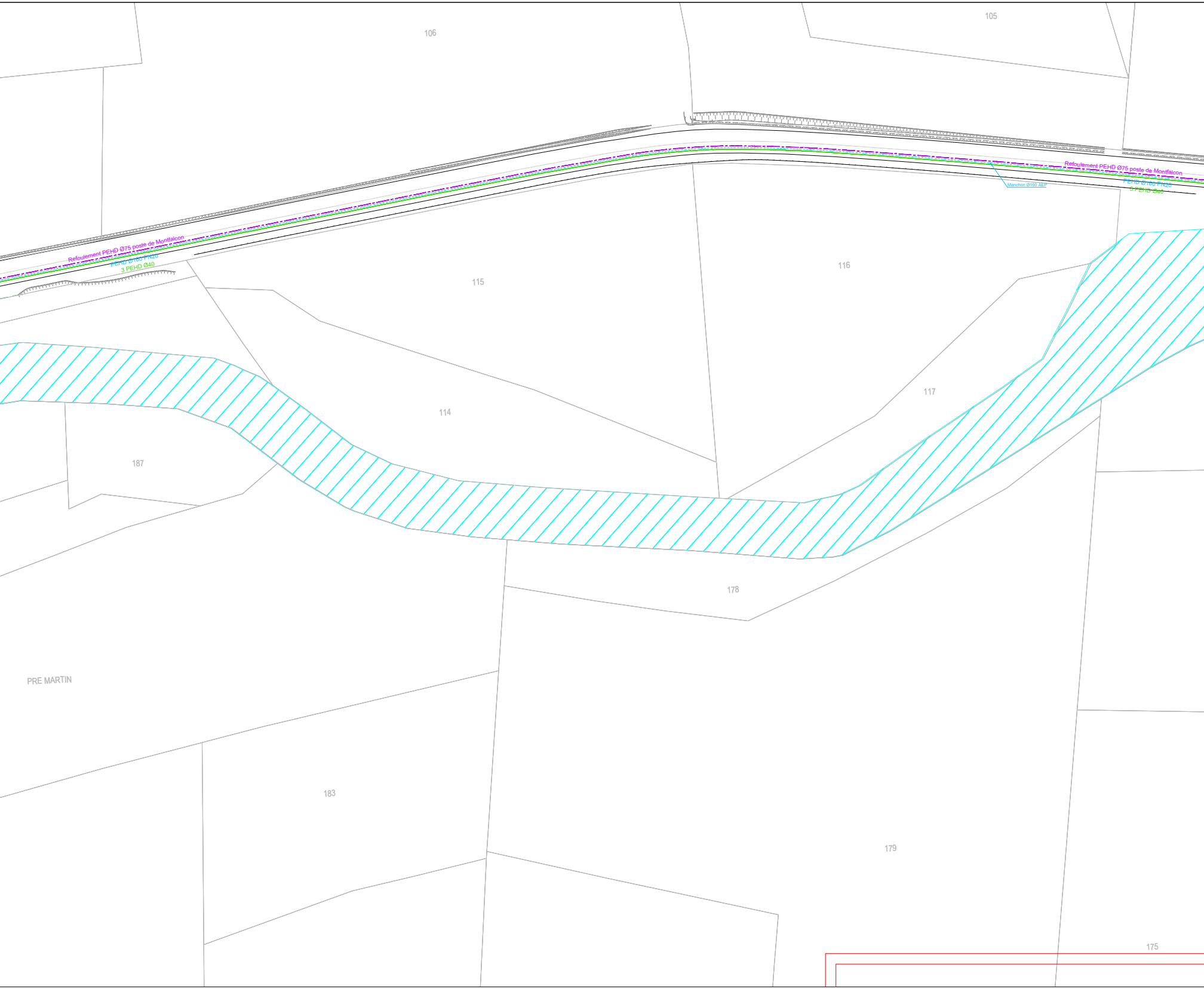
106
105
Refoulement PEHD Ø75 poste de Montfalcon
PEHD Ø160 PN20
3 PEHD Ø40
Manchon Ø160 AEP
Refoulement PEHD Ø75 poste de Montfalcon
PEHD Ø160 PN20
3 PEHD Ø40
115
116
114
117
187
178
PRE MARTIN
183
179
175

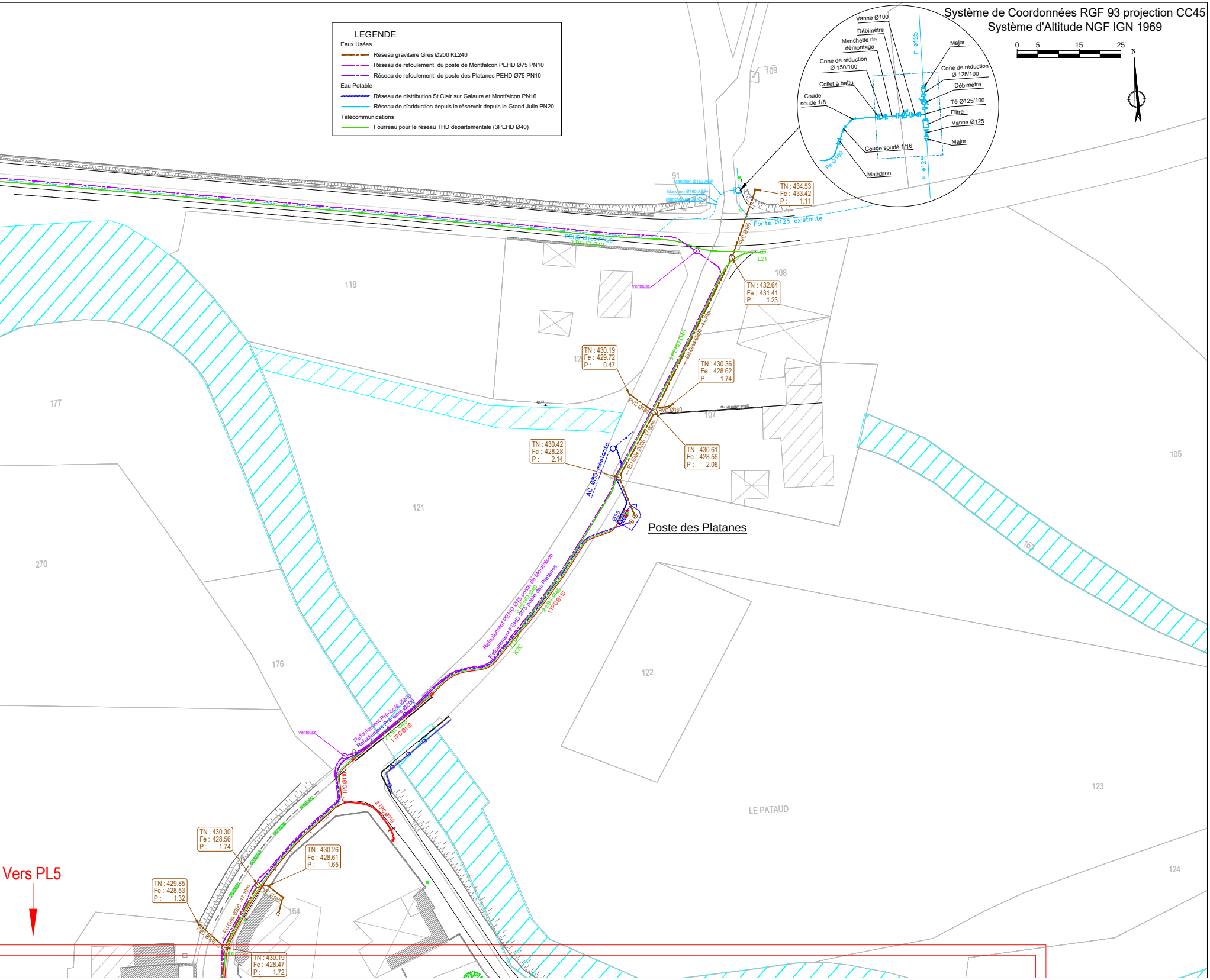
0
5
15
25
N
Vanne Ø100
Débimètre
Manchette de démontage
Cone de réduction Ø 150/100
Collet à battu
Coude soudé 1/8
Coude soudé 1/16
Manchon
Pe Ø160
F Ø125
F Ø125
Major
Cone de réduction Ø 125/100
Débimètre
Té Ø125/100
Filtre
Vanne Ø125
Major
109
91
Manchon Ø160 AEP
Manchon Ø160 AEP
Manchon Ø160 AEP
TN : 434.53
Fe : 433.42
P : 1.11
Fonte Ø125 existante
PEHD Ø160 PN20
3 PEHD Ø40
PVC Ø160
L2T
Ventouse
TN : 432.64
Fe : 431.41
P : 1.23
108
119
3 PEHD Ø40
EU Grès Ø200 -41.70m-
TN : 430.19
Fe : 429.72
P : 0.47
12
TN : 430.36
Fe : 428.62
P : 1.74
PVC Ø160
PVC Ø160
107
Mur non existant (projet)
177
TN : 430.42
Fe : 428.28
P : 2.14
AC Ø80 existante
EU Grès Ø200 -17.90m-
TN : 430.61
Fe : 428.55
P : 2.06
105
Ø25
Poste des Platanes
121
163
270
Refoulement PEHD Ø75 poste de Montfalcon
3 PEHD Ø40
Refoulement PEHD Ø75 poste des Platanes
2 LST Ø45
1 TPC Ø110
K2C
122
176
Ventouse
Refoulement Pré-isolé Ø200
Refoulement Pré-isolé Ø200
2 LST Ø45
1 TPC Ø110
1 TPC Ø110
2 TPC Ø110
123
LE PATAUD
TN : 430.30
Fe : 428.56
P : 1.74
TN : 430.26
Fe : 428.61
P : 1.65
Vers PL5
TN : 429.85
Fe : 428.53
P : 1.32
EU Grès Ø200 -17.10m-
PVC Ø160
PVC Ø160
154
124
TN : 430.19
Fe : 428.47
P : 1.72

Système de Coordonnées RGF 93 projection CC45
Système d'Altitude NGF IGN 1969

LEGENDE

Eaux Usées

- Réseau gravitaire Grès Ø200 KL240
- Réseau de refoulement du poste de Montfalcon PEHD Ø75 PN10
- Réseau de refoulement du poste des Platanes PEHD Ø75 PN10

Eau Potable

- Réseau de distribution St Clair sur Galaure et Montfalcon PN16
- Réseau de d'adduction depuis le réservoir depuis le Grand Julin PN20

Télécommunications

- Fourreau pour le réseau THD départementale (3PEHD Ø40)

Département de l'Isère

Bièvre isère communauté

Assainissement Eaux Usées et Alimentation Eau Potable Montfalcon et Saint Clair sur Galaure Lot Canalisations

DOSSIER DES OUVRAGES EXECUTES

PLANS DE RECOLEMENT
AU 1/200
Planche 6

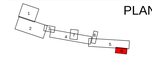

MAITRE D'OEUVRE

ALPI Etudes
Ingénieurs - Conseils

BUREAU D'ETUDES TECHNIQUES
ALPI ETUDES - Ingénieurs Conseils
127 rue Marcel Mérieux - 69530 BRIGNAIS
Tél. 04 78 05 39 66 - Fax : 04 78 05 07 14

Dossier n°	Plan n° : DJ 620
2611-2-01	
Date: 04/04/2018	Echelle : 1/200

GROUPEMENT D'ENTREPRISES

CHEVAL TRAVAUX PUBLICS
Quartier Mondy - BP 94
26002 Drôme Cedex - 26 CEDEX
Tél.: 04.75.72.72.00 - Fax : 04.75.72.89.76

ALBERTAZZI
2A de Chazeneuf 69210 LENTILLY
Tel: 04.74.72.18.18 Fax: 04.74.72.18.19

GUILLAUD TP
ZI Pré de la Barre
38440 ST JEAN DE BOURNAY
Tél: 04.74.58.66.16 - Fax: 04.74.58.73.88

CARE
411 Route de la Gare
38470 L'HUILERIC
Tél.: 04.76.36.46.63 - Fax : 09.70.63.14.61

Poste de Montfalcon

Refoulement PEHD Ø75 poste de Montfalcon
1 TPC Ø110
2 fil Ø45

PVC Ø40 existante

Ø25

Vanne guillotine

← EU Grès Ø200 -43.10m-

← EU Grès Ø200 -70.40m-

← EU Grès Ø200 -42.60m-

Vers PL5

← EU Grès Ø200 -19.00m-

Enterré -25cm

← EU Grès Ø200 -55.60m-

← EU Grès Ø200 -16.10m-

← EU Grès Ø200 -54.50m-

EU Grès Ø200 -42.10m →

← EU Grès Ø200 -48.70m-

EU Grès Ø200 -15.15m →

EU Grès Ø200 -42.20m →

EU Grès Ø200 -39.20m →

EU Grès Ø200 -43.30m →

EU Grès Ø200 -32.20m →

PVC Ø160

2 PVC Ø160

PVC Ø75

Ø160

TN : 430.19
Fe : 428.47
P : 1.72

TN : 430.38
Fe : 428.24
P : 2.14

TN : 429.94
Fe : 428.62
P : 1.32

TN : 430.32
Fe : 428.60
P : 1.72

TN : 430.55
Fe : 428.82
P : 1.73

TN : 430.84
Fe : 429.30
P : 1.54

TN : 430.63
Fe : 429.19
P : 1.44

TN : 430.61
Fe : 429.48
P : 1.13

TN : 430.83
Fe : 429.78
P : 1.05

TN : 430.83
Fe : 429.80
P : 1.03

TN : 429.95
Fe : 428.33
P : 1.62

TN : 430.19
Fe : 429.07
P : 1.12

TN : 429.74
Fe : 428.76
P : 0.98

TN : 429.74
Fe : 427.88
P : 1.86

TN : 429.54
Fe : 427.67
P : 1.87

TN : 429.64
Fe : 427.54
P : 2.10

TN : 430.84
Fe : 429.84
P : 1.00

TN : 430.97
Fe : 429.85
P : 1.12

TN : 431.66
Fe : 431.43
P : 0.23

TN : 431.87
Fe : 431.43
P : 0.44

TN : 431.05
Fe : 429.52
P : 1.53

TN : 431.69
Fe : 430.23
P : 1.46

TN : 431.28
Fe : 430.23
P : 1.05

TN : 432.29
Fe : 431.16
P : 1.13

TN : 433.13
Fe : 431.51
P : 1.62

TN : 433.34
Fe : 432.41
P : 0.93

TN : 433.28
Fe : 431.57
P : 1.71

TN : 434.05
Fe : 432.55
P : 1.50

TN : 432.62
Fe : 431.43
P : 1.19

TN : 433.28
Fe : 431.93
P : 1.35

TN : 434.06
Fe : 432.59
P : 1.47

TN : 434.23
Fe : 433.33
P : 0.90

TN : 434.71
Fe : 432.28
P : 2.43

TN : 434.59
Fe : 433.11
P : 1.48

TN : 434.73
Fe : 434.05
P : 0.68

TN : 435.46
Fe : 434.14
P : 1.32

TN : 435.64
Fe : 434.45
P : 1.19

TN : 435.71
Fe : 434.52
P : 1.19

Chemin privé

PRE DOREE

LE VILLAGE

LÉGENDE

Eaux Usées
- Réseau gravitaire Grès Ø200 KL240
- Réseau de refoulement du poste de Montfalcon PEHD Ø75 PN10
- Réseau de refoulement du poste des Plaines PEHD Ø75 PN10

Eau Potable
- Réseau de distribution St Clair sur Galaure et Montfalcon PN16
- Réseau d'adduction depuis le réservoir depuis le Grand Julin PN20
- Télécommunications
- Fourreau pour le réseau THD départementale (3FEHD Ø40)

0 5 5 10 20

N

Système de Coordonnées RGF 93 projection CC45
Système d'Altitude NGF IGN 1969

Département de l'Isère

Bièvre isère communauté

Assainissement Eaux Usées et Alimentation Eau Potable Montfalcon et Saint Clair sur Galaure
Lot Canalisations

DOSSIER DES OUVRAGES EXECUTES

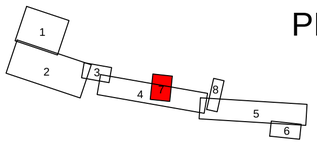

PLANS DE RECOLEMENT
AU 1/500
Planche 7

MAITRE D'OEUVRE

ALP ETUDES
Ingénieurs - Conseils

BUREAU D'ETUDES TECHNIQUES
CENTR'ALP - Parc du Pommarin
137 rue Mayoussard - 38430 MOIRANS
Tél.: 04.76.35.39.58 - Fax : 04.76.35.67.14
Email: alpetudes@alpetudes.fr

Dossier n°: 361-12-01	Plan n°: 32 621
Date: 04/04/2018	Echelle : 1/500

GROUPEMENT D'ENTREPRISES

CHEVAL TRAVAUX PUBLICS
Quartier Mondy - BP 84
26302 BOURG DE PEAGE - CEDEX
Tél.: 04.75.72.12.00 - Fax.: 04.75.72.69.76

ALBERTAZZI SERFIM EAU
ZA de Charpenay 69210 LENTILLY
Tel: 04.74.72.18.18 Fax: 04.74.72.18.19

GUILLAUD TP CANALISATIONS VRD
ZI Pré de la Barre
38440 ST JEAN DE BOURNAY
Tél.: 04.74.58.68.16 - Fax.: 04.74.58.73.88

TRAVAUX PUBLICS GARE CANALISATIONS & RÉSEAUX
411 Route de la Gare
38470 L'ALBENC
Tél.: 04.76.36.40.63 - Fax.: 09.70.63.14.61

Système de Coordonnées RGF 93 projection CC45
Système d'Altitude NGF IGN 1969

LEGENDE
Eaux Usées
- Réseau gravitaire Grès Ø200 KL240
- Réseau de refoulement du poste de Montfalcon PEHD Ø75 PN10
- Réseau de refoulement du poste des Platanes PEHD Ø75 PN10

Eau Potable
- Réseau de distribution St Clair sur Galaure et Montfalcon PN16
- Réseau de d'adduction depuis le réservoir depuis le Grand Julin PN20

Télécommunications
- Fourreau pour le réseau THD départementale (3PEHD Ø40)

N
0 5 15 25

Chemin de Liaudon
Chemin du Bossu
Chemin
Vers PL4
Saint Clair sur Galaure
Montfalcon
CHAMP CHARVAT

TN : 440.61 Fe : 439.66 P : 0.95
TN : 439.45 Fe : 438.52 P : 0.93
TN : 434.98 Fe : 433.82 P : 1.16
TN : 434.50 Fe : 432.21 P : 2.29
TN : 433.40 Fe : 432.46 P : 0.94
TN : 432.97 Fe : 431.36 P : 1.61
TN : 422.63 Fe : 421.15 P : 1.48
TN : 417.45 Fe : 415.99 P : 1.46
TN : 415.07 Fe : 413.57 P : 1.50
TN : 415.78 Fe : 414.40 P : 1.38
TN : 414.39 Fe : 412.92 P : 1.47
TN : 413.17 Fe : 411.84 P : 1.33
TN : 413.60 Fe : 412.21 P : 1.39
TN : 412.97 Fe : 411.62 P : 1.35
TN : 412.49 Fe : 411.27 P : 1.22
TN : 412.26 Fe : 410.98 P : 1.28

PVC Ø160
EU Grès Ø200 -37.70m-
EU Grès Ø200 -23.91m-
EP béton Ø800
EU Grès Ø200
EU Grès Ø200 -85.16m-
EU Grès Ø200 -80.95m-
EU Grès Ø200 -34.20m-
EU Grès Ø200 -38.20m-
EU Grès Ø200 -40.20m-
EU Grès Ø200 -46.50m-
EU Grès Ø200 -28.90m-
EU Grès Ø200 -37.60m-
EU Grès Ø200 -48.50m-
EU Grès Ø200 -40.20m-
PEHD Ø160 PN20
3 PEHD Ø40
Manchon Ø160 AEP
Fe: 413.85
Fe: 413.73

7 6 97 8 209 211 213 98 9 212 10 106 108 105 11 292 109 110 117 116

Département de l'Isère

Bièvre isère communauté

Assainissement Eaux Usées et Alimentation Eau Potable Montfalcon et Saint Clair sur Galaure
Lot Canalisations

DOSSIER DES OUVRAGES EXECUTES

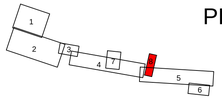

PLANS DE RECOLEMENT
AU 1/500
Planche 8

MAITRE D'OEUVRE

ALP'ETUDES
Ingénieurs - Conseils

BUREAU D'ETUDES TECHNIQUES
CENTRALP - Parc du Pommarin
137 rue Mayoussard - 38430 MOIRANS
Tél.: 04.76.35.39.58 - Fax : 04.76.35.67.14
Email: alpetudes@alpetudes.fr

Dossier n°: 361-12-01	Plan n°: 32 622
Date: 04/04/2018	Echelle : 1/500

GROUPEMENT D'ENTREPRISES

CHEVAL TRAVAUX PUBLICS
Quartier Mondy - BP 84
26302 BOURG DE PEAGE - CEDEX
Tél.: 04.75.72.12.00 - Fax.: 04.75.72.69.76

ALBERTAZZI SERPINEAU
ZA de Charpenay 69210 LENTILLY
Tel: 04.74.72.18.18 Fax: 04.74.72.18.19

GUILLAUD TP CANALISATIONS VRD
ZI Pré de la Barre
38440 ST JEAN DE BOURNAY
Tél.: 04.74.58.68.16 - Fax.: 04.74.58.73.88

TRAVAUX PUBLICS CARE CANALISATIONS & RÉSEAUX
411 Route de la Gare
38470 L'ALBENC
Tél.: 04.76.36.40.63 - Fax.: 09.70.63.14.61

LEGENDE
Eaux Usées
- Réseau gravitaire Grès Ø200 KL240
- Réseau de refoulement du poste de Montfalcon PEHD Ø75 PN10
- Réseau de refoulement du poste des Platanes PEHD Ø75 PN10

Eau Potable
- Réseau de distribution St Clair sur Galaure et Montfalcon PN16
- Réseau de d'adduction depuis le réservoir depuis le Grand Julin PN20

Télécommunications
- Fourreau pour le réseau THD départementale (3PEHD Ø40)

Système de Coordonnées RGF 93 projection CC45
Système d'Altitude NGF IGN 1969

Vers PL4

Vers PL5

← Route de Saint-Clair

Chemin du Bonjean

RD N°20

Ch. LE BONJEAN

Ch. AUBOUSSIN

Ch. DU PRE

Ch. DU PRE DU CHAT

Ch. DU PRE DU CHAT

Ch. DU PRE DU CHAT

Département de l'Isère

Bièvre isère communauté

Commune de LE MOTTIER

SCHEMA DIRECTEUR

Réseau d'Assainissement
PLANCHE 1

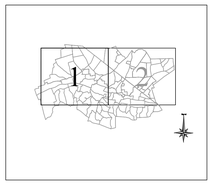

Echelle: 1/2500

Dessiné le: 08.02.2011 — Dossier: 08.747–N

CTI Sarl
Cartographie - Topographie - Informatique
33, rue de la Martellière
38320 BRESSON
Tél.: 04 76 09 21 27 – Fax: 04 76 09 21 27

Ind	Modifications	Date
D		
C		
B		
A		

LEGENDE

Réseau Eaux Usées

- Ø200 AC — Diamètre, Nature et Sens d'écoulement Conduite Eaux Usées
- f=+1.47m — Profondeur du Fil d'Eau de la conduite quand cette profondeur est différente de celle du regard
- P=+1.35m — Profondeur du regard indiquée sur plans fournis par la commune
- P=+1.35m — Profondeur du regard mesurée par CTI
- Regard Eaux Usées
- Caisse de branchement
- Regard borgne
- Station de relevage
- Station de traitement
- Regards sous enrobé

Réseau Eaux Pluviales

- Ø200 PVC — Diamètre, Nature et Sens d'écoulement Conduite Eaux Pluviales
- f=+1.47m — Profondeur du Fil d'Eau de la conduite quand cette profondeur est différente de celle du regard
- P=+1.35m — Profondeur du regard indiquée sur plans fournis par la commune
- P=+1.35m — Profondeur du regard mesurée par CTI
- Regard Eaux Pluviales
- Grilles Eaux Pluviales
- Station de relevage

LEGENDE

Réseau UNITAIRE

- Ø500 Beton — Diamètre, Nature et Sens d'écoulement Conduite Unitaire
- f=+1.47m — Profondeur du Fil d'Eau de la conduite quand cette profondeur est différente de celle du regard
- P=+1.35m — Profondeur du regard indiquée sur plans fournis par la commune
- P=+1.35m — Profondeur du regard mesurée par CTI
- Regard Eaux Usées
- Caisse de branchement
- Regard borgne

Réseau REFOULEMENT

- Ø500 Beton — Diamètre, Nature et Sens d'écoulement Conduite Eaux Usées
- Station de Refoulement

Le schéma du réseau d'assainissement a été réalisé par l'application de plans anciens fournis par la commune.

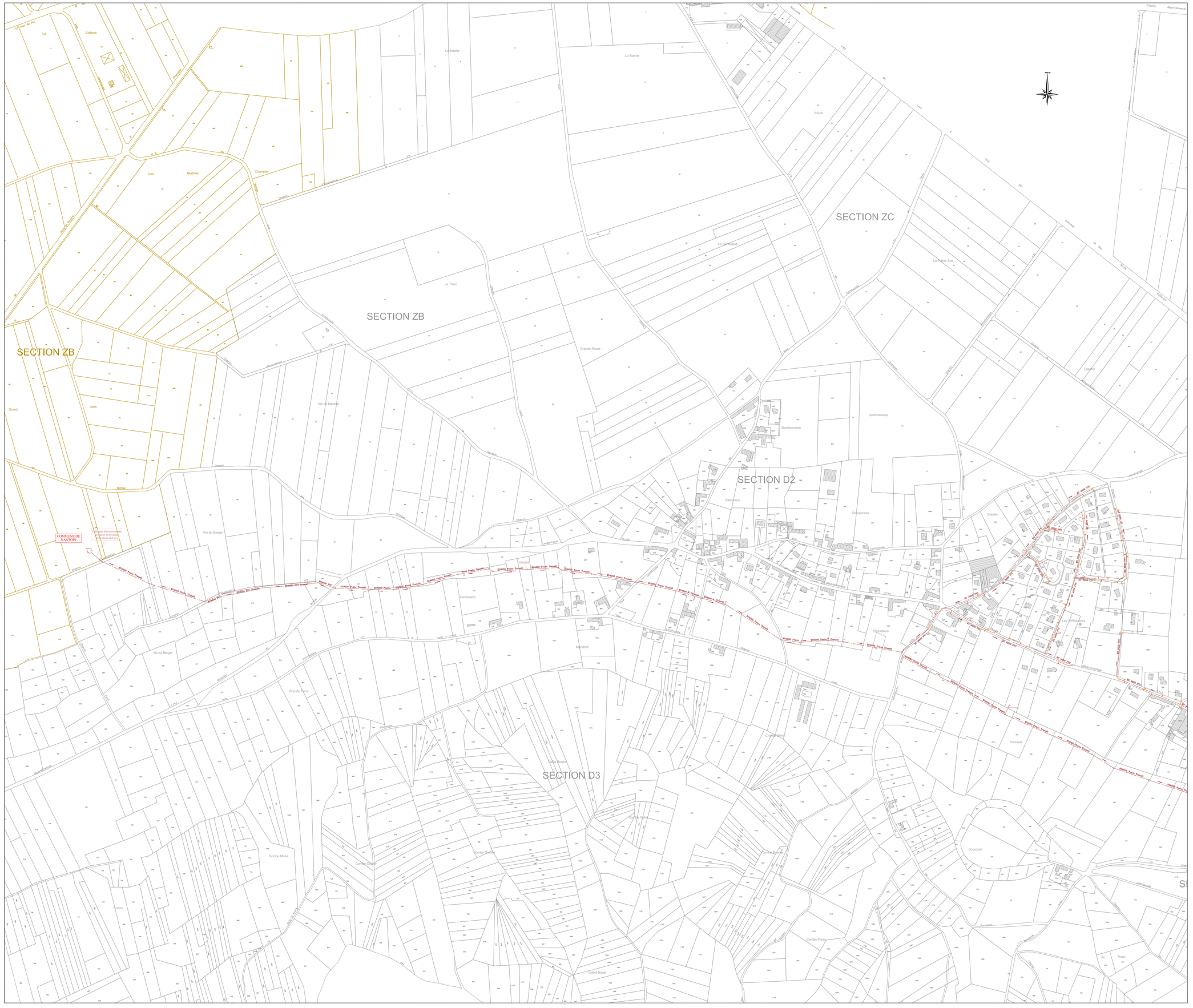

Département de l'Isère

Bièvre isère communauté

Commune de LE MOTTIER

SCHEMA DIRECTEUR

Réseau d'Assainissement
PLANCHE 2

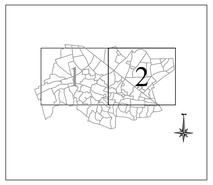

Echelle: 1/2500

Dessiné le: 08.02.2011 — Dossier: 08.747–N

CTI Sarl
Cartographie - Topographie - Informatique
33, rue de la Martellie
38320 BRESSON
Tél.: 04 76 09 21 27 – Fax: 04 76 09 21 27

Ind	Modifications	Date
D		
C		
B		
A		

LEGENDE

Réseau Eaux Usées

- Ø200 AC — Diamètre, Nature et Sens d'écoulement Conduite Eaux Usées
- f=+1.47m — Profondeur du Fil d'Eau de la conduite quand cette profondeur est différente de celle du regard
- P=+1.35m — Profondeur du regard indiquée sur plans fournis par la commune
- P=+1.35m — Profondeur du regard mesurée par CTI
- Regard Eaux Usées
- Caisse de branchement
- Regard borgne
- Station de relevage
- Station de traitement
- Regards sous enrobé

Réseau Eaux Pluviales

- Ø200 PVC — Diamètre, Nature et Sens d'écoulement Conduite Eaux Pluviales
- f=+1.47m — Profondeur du Fil d'Eau de la conduite quand cette profondeur est différente de celle du regard
- P=+1.35m — Profondeur du regard indiquée sur plans fournis par la commune
- P=+1.35m — Profondeur du regard mesurée par CTI
- Regard Eaux Pluviales
- Grilles Eaux Pluviales
- Station de relevage

LEGENDE

Réseau UNITAIRE

- Ø500 Beton — Diamètre, Nature et Sens d'écoulement Conduite Unitaire
- f=+1.47m — Profondeur du Fil d'Eau de la conduite quand cette profondeur est différente de celle du regard
- P=+1.35m — Profondeur du regard indiquée sur plans fournis par la commune
- P=+1.35m — Profondeur du regard mesurée par CTI
- Regard Eaux Usées
- Caisse de branchement
- Regard borgne

Réseau REFOULEMENT

- Ø500 Beton — Diamètre, Nature et Sens d'écoulement Conduite Eaux Usées
- Station de Refoulement

Le schéma du réseau d'assainissement a été réalisé par l'application de plans anciens fournis par la commune.

Département de l'Isère

Bièvreisère communauté

Commune de NANTOIN

SCHEMA DIRECTEUR

Réseau d'Assainissement
PLANCHE 1

Echelle: 1/1500

Dessiné le: 15.12.2008 — Dossier: 08.747-0

CTI Sarl
Cartographie - Topographie - Informatique
33, rue de la Martelle
38320 BRESSON
Tél.: 04 76 09 21 27 - Fax: 04 76 09 21 27

Ind	Modifications	Date
D		
C		
B		
A		

LEGENDE

Réseau Eaux Usées

- ø200 AC — Diamètre, Nature et Sens d'écoulement Conduite Eaux Usées
- [z=1.47m] Profondeur du Fil d'Eau de la conduite quand cette profondeur est différente de celle du regard
- [P=1.35m] Profondeur du regard indiquée sur plans fournis par la commune
- [P=1.35m] Profondeur du regard mesurée par CTI
- Regard Eaux Usées
- Caisse de branchement
- Regard borgne
- Station de relevage
- Station de traitement
- Regards sous enrobé

Réseau Eaux Pluviales

- ø200 PVC — Diamètre, Nature et Sens d'écoulement Conduite Eaux Pluviales
- [z=1.47m] Profondeur du Fil d'Eau de la conduite quand cette profondeur est différente de celle du regard
- [P=1.35m] Profondeur du regard indiquée sur plans fournis par la commune
- [P=1.35m] Profondeur du regard mesurée par CTI
- Regard Eaux Pluviales
- Grilles Eaux Pluviales
- Station de relevage

LEGENDE

Réseau UNITAIRE

- ø500 Beton — Diamètre, Nature et Sens d'écoulement Conduite Unitaire
- [z=1.47m] Profondeur du Fil d'Eau de la conduite quand cette profondeur est différente de celle du regard
- [P=1.35m] Profondeur du regard indiquée sur plans fournis par la commune
- [P=1.35m] Profondeur du regard mesurée par CTI
- Regard Eaux Usées
- Caisse de branchement
- Regard borgne

Réseau REFOULEMENT

- ø500 Beton — Diamètre, Nature et Sens d'écoulement Conduite Eaux Usées
- Station de Refoulement

Le schéma du réseau d'assainissement a été réalisé par l'application de plans anciens fournis par la commune.

Département de l'Isère

Bièvreisère communauté

Commune de NANTOIN

SCHEMA DIRECTEUR

Réseau d'Assainissement
PLANCHE 2

Echelle: 1/1500

Dessiné le: 15.12.2008 Dossier: 08.747~0

CTI Sarl
Cartographie - Topographie - Informatique
33, rue de la Martelle
38320 BRESSON
Tél.: 04 76 09 21 27 – Fax: 04 76 09 21 27

Ind	Modifications	Date
D		
C		
B		
A		

LEGENDE

Réseau Eaux Usées

- ø200 AC — Diamètre, Nature et Sens d'écoulement Conduite Eaux Usées
- (ex=1.42m) Profondeur du Fil d'Eau de la conduite quand cette profondeur est différente de celle du regard
- (P=1.35m) Profondeur du regard indiquée sur plans fournis par la commune
- (P=1.38m) Profondeur du regard mesurée par CTI
- Regard Eaux Usées
- Caisse de branchement
- Regard borgne
- Station de relevage
- Station de traitement
- Regards sous enrobé

Réseau Eaux Pluviales

- ø200 PVC — Diamètre, Nature et Sens d'écoulement Conduite Eaux Pluviales
- (ex=1.42m) Profondeur du Fil d'Eau de la conduite quand cette profondeur est différente de celle du regard
- (P=1.35m) Profondeur du regard indiquée sur plans fournis par la commune
- (P=1.38m) Profondeur du regard mesurée par CTI
- Regard Eaux Pluviales
- Grilles Eaux Pluviales
- Station de relevage

LEGENDE

Réseau UNITAIRE

- ø500 Beton — Diamètre, Nature et Sens d'écoulement Conduite Unitaire
- (ex=1.42m) Profondeur du Fil d'Eau de la conduite quand cette profondeur est différente de celle du regard
- (P=1.35m) Profondeur du regard indiquée sur plans fournis par la commune
- (P=1.38m) Profondeur du regard mesurée par CTI
- Regard Eaux Usées
- Caisse de branchement
- Regard borgne

Réseau REFOULEMENT

- ø500 Beton — Diamètre, Nature et Sens d'écoulement Conduite Eaux Usées
- Station de Refoulement

Le schéma du réseau d'assainissement a été réalisé par l'application de plans anciens fournis par la commune.

SECTION ZB
COMMUNE DE MONTFERRAT
COMMUNE DE CHAPONNAY
Canalisation d'assainissement de la place du Lavoir
Canalisation d'assainissement de la place du Lavoir
Refoulement des eaux usées sur 1500 ml
Nord
Les Blaches
Les Lanes
Champ Chavan
Grand Champ
Chemin départemental
Route de Nantoin
Canal
Moulin
Nantoin
Les Foges
La Vallerna
Les Blaches
Les Lanes
Champ Chavan
Champ Quenuil
Champ Grand Champ
Champ Moulin
Champ Nantoin
Champ Les Foges
Champ La Vallerna
Champ Les Blaches
Champ Les Lanes
Champ Les Blaches
Champ Champ Chavan
Champ Champ Grand Champ
Champ Champ Moulin
Champ Champ Nantoin
Champ Champ Les Foges
Champ Champ La Vallerna
Champ Champ Les Blaches
Champ Champ Les Lanes
Champ Champ Les Blaches
Champ Champ Champ Chavan
Champ Champ Champ Grand Champ
Champ Champ Champ Moulin
Champ Champ Champ Nantoin
Champ Champ Champ Les Foges
Champ Champ Champ La Vallerna
Champ Champ Champ Les Blaches
Champ Champ Champ Les Lanes
Champ Champ Champ Les Blaches
Champ Champ Champ Champ Chavan
Champ Champ Champ Champ Grand Champ
Champ Champ Champ Champ Moulin
Champ Champ Champ Champ Nantoin
Champ Champ Champ Champ Les Foges
Champ Champ Champ Champ La Vallerna
Champ Champ Champ Champ Les Blaches
Champ Champ Champ Champ Les Lanes
Champ Champ Champ Champ Les Blaches
Champ Champ Champ Champ Champ Chavan
Champ Champ Champ Champ Champ Grand Champ
Champ Champ Champ Champ Champ Moulin
Champ Champ Champ Champ Champ Nantoin
Champ Champ Champ Champ Champ Les Foges
Champ Champ Champ Champ Champ La Vallerna
Champ Champ Champ Champ Champ Les Blaches
Champ Champ Champ Champ Champ Les Lanes
Champ Champ Champ Champ Champ Les Blaches
Champ Champ Champ Champ Champ Champ Chavan
Champ Champ Champ Champ Champ Champ Grand Champ
Champ Champ Champ Champ Champ Champ Moulin
Champ Champ Champ Champ Champ Champ Nantoin
Champ Champ Champ Champ Champ Champ Les Foges
Champ Champ Champ Champ Champ Champ La Vallerna
Champ Champ Champ Champ Champ Champ Les Blaches
Champ Champ Champ Champ Champ Champ Les Lanes
Champ Champ Champ Champ Champ Champ Les Blaches
Champ Champ Champ Champ Champ Champ Champ Chavan
Champ Champ Champ Champ Champ Champ Champ Grand Champ
Champ Champ Champ Champ Champ Champ Champ Moulin
Champ Champ Champ Champ Champ Champ Champ Nantoin
Champ Champ Champ Champ Champ Champ Champ Les Foges
Champ Champ Champ Champ Champ Champ Champ La Vallerna
Champ Champ Champ Champ Champ Champ Champ Les Blaches
Champ Champ Champ Champ Champ Champ Champ Les Lanes
Champ Champ Champ Champ Champ Champ Champ Les Blaches
Champ Champ Champ Champ Champ Champ Champ Champ Chavan
Champ Champ Champ Champ Champ Champ Champ Champ Grand Champ
Champ Champ Champ Champ Champ Champ Champ Champ Moulin
Champ Champ Champ Champ Champ Champ Champ Champ Nantoin
Champ Champ Champ Champ Champ Champ Champ Champ Les Foges
Champ Champ Champ Champ Champ Champ Champ Champ La Vallerna
Champ Champ Champ Champ Champ Champ Champ Champ Les Blaches
Champ Champ Champ Champ Champ Champ Champ Champ Les Lanes
Champ Champ Champ Champ Champ Champ Champ Champ Les Blaches
Champ Champ Champ Champ Champ Champ Champ Champ Champ Chavan
Champ Champ Champ Champ Champ Champ Champ Champ Champ Grand Champ
Champ Champ Champ Champ Champ Champ Champ Champ Champ Moulin
Champ Champ Champ Champ Champ Champ Champ Champ Champ Nantoin
Champ Champ Champ Champ Champ Champ Champ Champ Champ Les Foges
Champ Champ Champ Champ Champ Champ Champ Champ Champ La Vallerna
Champ Champ Champ Champ Champ Champ Champ Champ Champ Les Blaches
Champ Champ Champ Champ Champ Champ Champ Champ Champ Les Lanes
Champ Champ Champ Champ Champ Champ Champ Champ Champ Les Blaches
Champ Champ Champ Champ Champ Champ Champ Champ Champ Champ Chavan
Champ Champ Champ Champ Champ Champ Champ Champ Champ Champ Grand Champ
Champ Champ Champ Champ Champ Champ Champ Champ Champ Champ Moulin
Champ Champ Champ Champ Champ Champ Champ Champ Champ Champ Nantoin
Champ Champ Champ Champ Champ Champ Champ Champ Champ Champ Les Foges
Champ Champ Champ Champ Champ Champ Champ Champ Champ Champ La Vallerna
Champ Champ Champ Champ Champ Champ Champ Champ Champ Champ Les Blaches
Champ Champ Champ Champ Champ Champ Champ Champ Champ Champ Les Lanes
Champ Champ Champ Champ Champ Champ Champ Champ Champ Champ Les Blaches
Champ Champ Champ Champ Champ Champ Champ Champ Champ Champ Champ Chavan
Champ Champ Champ Champ Champ Champ Champ Champ Champ Champ Champ Grand Champ
Champ Champ Champ Champ Champ Champ Champ Champ Champ Champ Champ Moulin
Champ Champ Champ Champ Champ Champ Champ Champ Champ Champ Champ Nantoin
Champ Champ Champ Champ Champ Champ Champ Champ Champ Champ Champ Les Foges
Champ Champ Champ Champ Champ Champ Champ Champ Champ Champ Champ La Vallerna
Champ Champ Champ Champ Champ Champ Champ Champ Champ Champ Champ Les Blaches
Champ Champ Champ Champ Champ Champ Champ Champ Champ Champ Champ Les Lanes
Champ Champ Champ Champ Champ Champ Champ Champ Champ Champ Champ Les Blaches
Champ Champ Champ Champ Champ Champ Champ Champ Champ Champ Champ Champ Chavan
Champ Champ Champ Champ Champ Champ Champ Champ Champ Champ Champ Champ Grand Champ
Champ Champ Champ Champ Champ Champ Champ Champ Champ Champ Champ Champ Moulin
Champ Champ Champ Champ Champ Champ Champ Champ Champ Champ Champ Champ Nantoin
Champ Champ Champ Champ Champ Champ Champ Champ Champ Champ Champ Champ Les Foges
Champ Champ Champ Champ Champ Champ Champ Champ Champ Champ Champ Champ La Vallerna
Champ Champ Champ Champ Champ Champ Champ Champ Champ Champ Champ Champ Les Blaches
Champ Champ Champ Champ Champ Champ Champ Champ Champ Champ Champ Champ Les Lanes
Champ Champ Champ Champ Champ Champ Champ Champ Champ Champ Champ Champ Les Blaches
Champ Champ Champ Champ Champ Champ Champ Champ Champ Champ Champ Champ Champ Chavan
Champ Champ Champ Champ Champ Champ Champ Champ Champ Champ Champ Champ Champ Grand Champ
Champ Champ Champ Champ Champ Champ Champ Champ Champ Champ Champ Champ Champ Moulin
Champ Champ Champ Champ Champ Champ Champ Champ Champ Champ Champ Champ Champ Nantoin
Champ Champ Champ Champ Champ Champ Champ Champ Champ Champ Champ Champ Champ Les Foges
Champ Champ Champ Champ Champ Champ Champ Champ Champ Champ Champ Champ Champ La Vallerna
Champ Champ Champ Champ Champ Champ Champ Champ Champ Champ Champ Champ Champ Les Blaches
Champ Champ Champ Champ Champ Champ Champ Champ Champ Champ Champ Champ Champ Les Lanes
Champ Champ Champ Champ Champ Champ Champ Champ Champ Champ Champ Champ Champ Les Blaches
Champ Champ Champ Champ Champ Champ Champ Champ Champ Champ Champ Champ Champ Champ Chavan
Champ Champ Champ Champ Champ Champ Champ Champ Champ Champ Champ Champ Champ Champ Grand Champ
Champ Champ Champ Champ Champ Champ Champ Champ Champ Champ Champ Champ Champ Champ Moulin
Champ Champ Champ Champ Champ Champ Champ Champ Champ Champ Champ Champ Champ Champ Nantoin
Champ Champ Champ Champ Champ Champ Champ Champ Champ Champ Champ Champ Champ Champ Les Foges
Champ Champ Champ Champ Champ Champ Champ Champ Champ Champ Champ Champ Champ Champ La Vallerna
Champ Champ Champ Champ Champ Champ Champ Champ Champ Champ Champ Champ Champ Champ Les Blaches
Champ Champ Champ Champ Champ Champ Champ Champ Champ Champ Champ Champ Champ Champ Les Lanes
Champ Champ Champ Champ Champ Champ Champ Champ Champ Champ Champ Champ Champ Champ Les Blaches
Champ Champ Champ Champ Champ Champ Champ Champ Champ Champ Champ Champ Champ Champ Champ Chavan
Champ Champ Champ Champ Champ Champ Champ Champ Champ Champ Champ Champ Champ Champ Champ Grand Champ
Champ Champ Champ Champ Champ Champ Champ Champ Champ Champ Champ Champ Champ Champ Champ Moulin
Champ Champ Champ Champ Champ Champ Champ Champ Champ Champ Champ Champ Champ Champ Champ Nantoin
Champ Champ Champ Champ Champ Champ Champ Champ Champ Champ Champ Champ Champ Champ Champ Les Foges
Champ Champ Champ Champ Champ Champ Champ Champ Champ Champ Champ Champ Champ Champ Champ La Vallerna
Champ Champ Champ Champ Champ Champ Champ Champ Champ Champ Champ Champ Champ Champ Champ Les Blaches
Champ Champ Champ Champ Champ Champ Champ Champ Champ Champ Champ Champ Champ Champ Champ Les Lanes
Champ Champ Champ Champ Champ Champ Champ Champ Champ Champ Champ Champ Champ Champ Champ Les Blaches
Champ Champ Champ Champ Champ Champ Champ Champ Champ Champ Champ Champ Champ Champ Champ Champ Chavan
Champ Champ Champ Champ Champ Champ Champ Champ Champ Champ Champ Champ Champ Champ Champ Champ Grand Champ
Champ Champ Champ Champ Champ Champ Champ Champ Champ Champ Champ Champ Champ Champ Champ Champ Moulin
Champ Champ Champ Champ Champ Champ Champ Champ Champ Champ Champ Champ Champ Champ Champ Champ Nantoin
Champ Champ Champ Champ Champ Champ Champ Champ Champ Champ Champ Champ Champ Champ Champ Champ Les Foges
Champ Champ Champ Champ Champ Champ Champ Champ Champ Champ Champ Champ Champ Champ Champ Champ La Vallerna
Champ Champ Champ Champ Champ Champ Champ Champ Champ Champ Champ Champ Champ Champ Champ Champ Les Blaches
Champ Champ Champ Champ Champ Champ Champ Champ Champ Champ Champ Champ Champ Champ Champ Champ Les Lanes
Champ Champ Champ Champ Champ Champ Champ Champ Champ Champ Champ Champ Champ Champ Champ Champ Les Blaches
Champ Champ Champ Champ Champ Champ Champ Champ Champ Champ Champ Champ Champ Champ Champ Champ Champ Chavan
Champ Champ Champ Champ Champ Champ Champ Champ Champ Champ Champ Champ Champ Champ Champ Champ Champ Grand Champ
Champ Champ Champ Champ Champ Champ Champ Champ Champ Champ Champ Champ Champ Champ Champ Champ Champ Moulin
Champ Champ Champ Champ Champ Champ Champ Champ Champ Champ Champ Champ Champ Champ Champ Champ Champ Nantoin
Champ Champ Champ Champ Champ Champ Champ Champ Champ Champ Champ Champ Champ Champ Champ Champ Champ Les Foges
Champ Champ Champ Champ Champ Champ Champ Champ Champ Champ Champ Champ Champ Champ Champ Champ Champ La Vallerna
Champ Champ Champ Champ Champ Champ Champ Champ Champ Champ Champ Champ Champ Champ Champ Champ Champ Les Blaches
Champ Champ Champ Champ Champ Champ Champ Champ Champ Champ Champ Champ Champ Champ Champ Champ Champ Les Lanes
Champ Champ Champ Champ Champ Champ Champ Champ Champ Champ Champ Champ Champ Champ Champ Champ Champ Les Blaches
Champ Champ Champ Champ Champ Champ Champ Champ Champ Champ Champ Champ Champ Champ Champ Champ Champ Champ Chavan
Champ Champ Champ Champ Champ Champ Champ Champ Champ Champ Champ Champ Champ Champ Champ Champ Champ Champ Grand Champ
Champ Champ Champ Champ Champ Champ Champ Champ Champ Champ Champ Champ Champ Champ Champ Champ Champ Champ Moulin
Champ Champ Champ Champ Champ Champ Champ Champ Champ Champ Champ Champ Champ Champ Champ Champ Champ Champ Nantoin
Champ Champ Champ Champ Champ Champ Champ Champ Champ Champ Champ Champ Champ Champ Champ Champ Champ Champ Les Foges
Champ Champ Champ Champ Champ Champ Champ Champ Champ Champ Champ Champ Champ Champ Champ Champ Champ Champ La Vallerna
Champ Champ Champ Champ Champ Champ Champ Champ Champ Champ Champ Champ Champ Champ Champ Champ Champ Champ Les Blaches
Champ Champ Champ Champ Champ Champ Champ Champ Champ Champ Champ Champ Champ Champ Champ Champ Champ Champ Les Lanes
Champ

Département de l'Isère

Bièvre isère communauté

Commune de ORNACIEUX

SCHEMA DIRECTEUR

Réseau d'Assanissement
PLANCHE 1

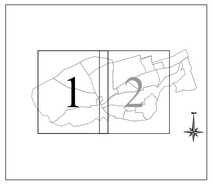

Echelle: 1/2000

Dessiné le: 15.05.2009 — Dossier: 08.747–P

CTI Sarl
Cartographie - Topographie - Informatique
33, rue de la Martelle
38320 BRESSON
Tél.: 04 76 09 21 27 – Fax: 04 76 09 21 27

Ind	Modifications	Date
D		
C		
B		
A		

LEGENDE

Réseau Eaux Usées

- ø200 AC — Diamètre, Nature et Sens d'écoulement Conduite Eaux Usées
- fe=1,47m — Profondeur du Fil d'Eau de la conduite quand cette profondeur est différente de celle du regard
- P=1,35m — Profondeur du regard indiquée sur plans fournis par la commune
- P=1,35m — Profondeur du regard mesurée par CTI
- Regard Eaux Usées
- Caisse de branchement
- Regard borgne
- Station de relevage

Réseau Eaux Pluviales

- ø200 PVC — Diamètre, Nature et Sens d'écoulement Conduite Eaux Pluviales
- fe=1,47m — Profondeur du Fil d'Eau de la conduite quand cette profondeur est différente de celle du regard
- P=1,35m — Profondeur du regard indiquée sur plans fournis par la commune
- P=1,35m — Profondeur du regard mesurée par CTI
- Regard Eaux Pluviales
- Grilles Eaux Pluviales
- Station de relevage

LEGENDE

Réseau UNITAIRE

- ø500 Beton — Diamètre, Nature et Sens d'écoulement Conduite Unitaire
- fe=1,47m — Profondeur du Fil d'Eau de la conduite quand cette profondeur est différente de celle du regard
- P=1,35m — Profondeur du regard indiquée sur plans fournis par la commune
- P=1,35m — Profondeur du regard mesurée par CTI
- Regard Eaux Usées
- Caisse de branchement
- Regard borgne

Réseau REFOULEMENT

- ø500 Beton — Diamètre, Nature et Sens d'écoulement Conduite Eaux Usées
- Station de Refoulement

Le schéma du réseau d'assainissement a été réalisé par l'application de plans anciens fournis par la commune.

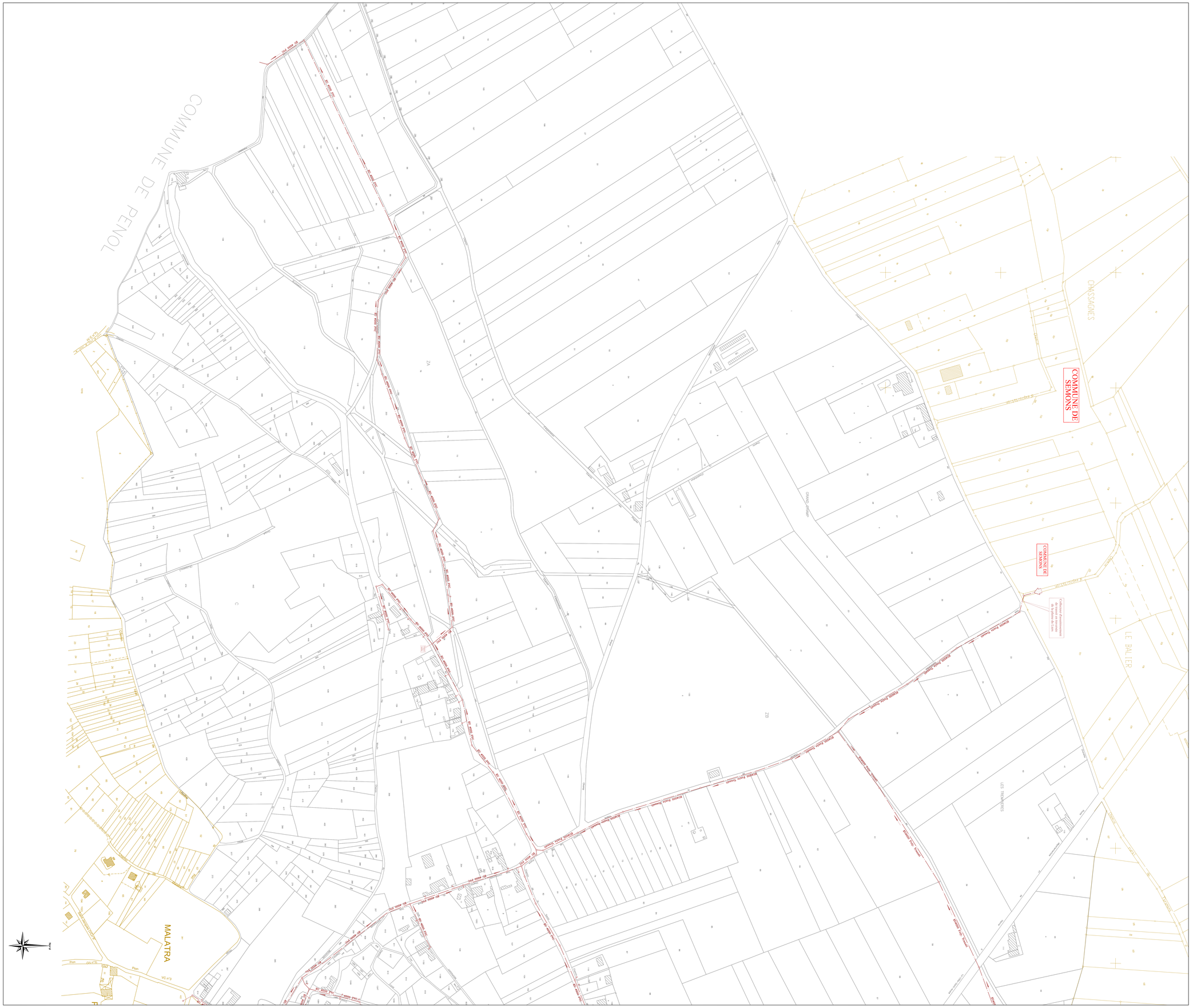
COMMUNE DE PENOL
COMMUNE DE SEMONS
CHASSAGNES
LE BALLER
LES PERRIERES
MALATRA
ZA
ZB
Refoulement Eaux Usées
Refoulement Eaux Usées
Refoulement Eaux Usées

Département de l'Isère

Bièvreisère communauté

Commune de ORNACIEUX

SCHEMA DIRECTEUR

Réseau d'Assainissement
PLANCHE 2

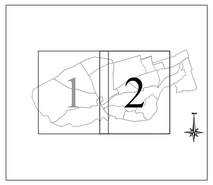

Echelle: 1/2000

Dessiné le: 15.05.2009 — Dossier: 08.747-P

CTI Sarl
Cartographie - Topographie - Informatique
33, rue de la Morlelle
38320 BRESSON
Tél.: 04 76 09 21 27 – Fax: 04 76 09 21 27

Ind	Modifications	Date
D		
C		
B		
A		

LEGENDE

Réseau Eaux Usées

- ø200 AC — Diamètre, Nature et Sens d'écoulement Conduite Eaux Usées
- f=1.47m — Profondeur du Fil d'Eau de la conduite quand cette profondeur est différente de celle du regard
- P=1.35m — Profondeur du regard indiquée sur plans fournis par la commune
- P=1.15m — Profondeur du regard mesurée par CTI
- Regard Eaux Usées
- Caisse de branchement
- Regard borgne
- Station de relevage

Réseau Eaux Pluviales

- ø200 PVC — Diamètre, Nature et Sens d'écoulement Conduite Eaux Pluviales
- f=1.47m — Profondeur du Fil d'Eau de la conduite quand cette profondeur est différente de celle du regard
- P=1.35m — Profondeur du regard indiquée sur plans fournis par la commune
- P=1.15m — Profondeur du regard mesurée par CTI
- Regard Eaux Pluviales
- Grilles Eaux Pluviales
- Station de relevage

LEGENDE

Réseau UNITAIRE

- ø500 Beton — Diamètre, Nature et Sens d'écoulement Conduite Unitaire
- f=1.47m — Profondeur du Fil d'Eau de la conduite quand cette profondeur est différente de celle du regard
- P=1.35m — Profondeur du regard indiquée sur plans fournis par la commune
- P=1.15m — Profondeur du regard mesurée par CTI
- Regard Eaux Usées
- Caisse de branchement
- Regard borgne

Réseau REFOULEMENT

- ø500 Beton — Diamètre, Nature et Sens d'écoulement Conduite Eaux Usées
- Station de Refoulement

Le schéma du réseau d'assainissement a été réalisé par l'application de plans anciens fournis par la commune.

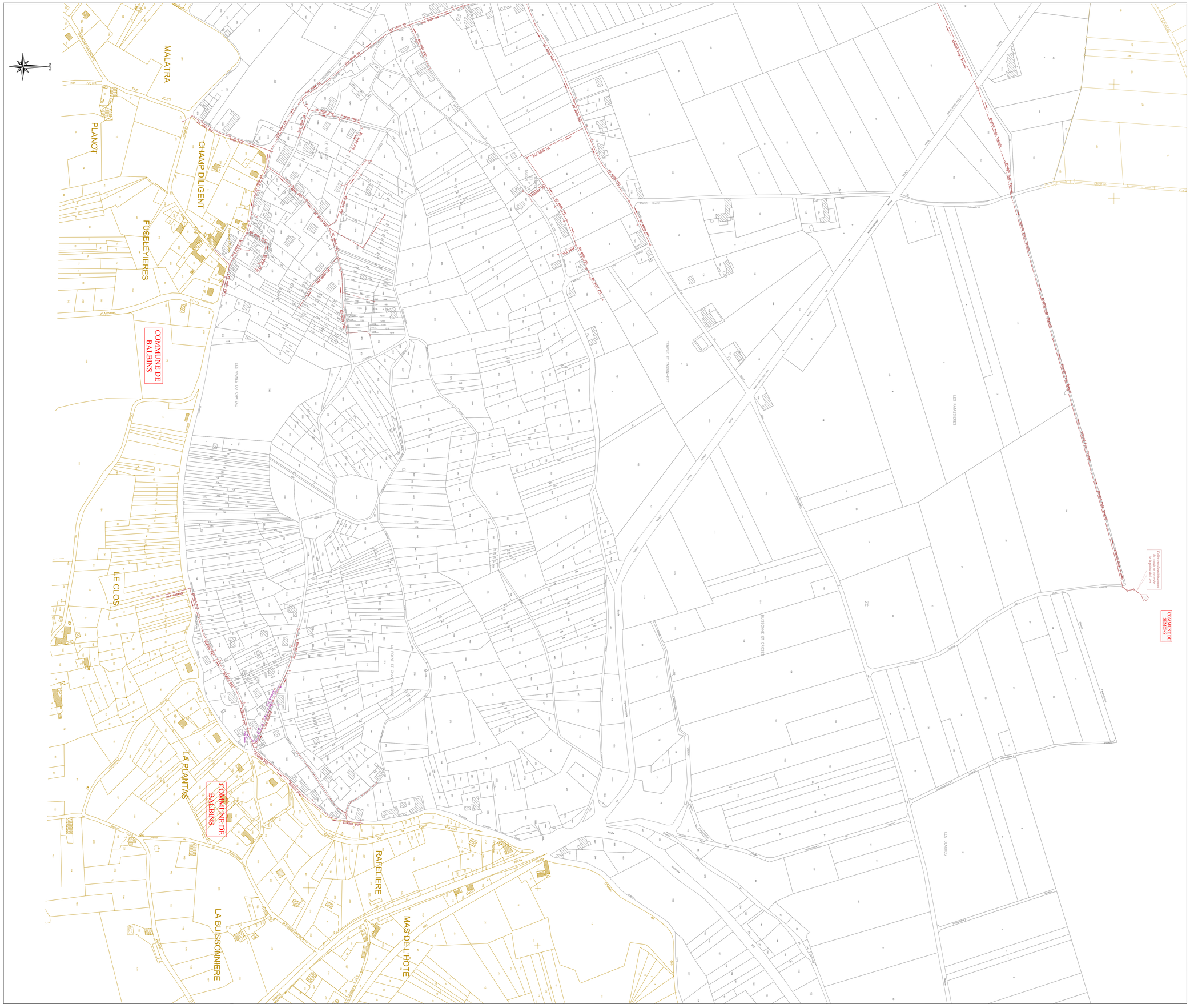

Département de l'Isère

Bièvre isère communauté

Commune de PAJAY

SCHEMA DIRECTEUR

Réseau d'Assainissement
PLANCHE 1

Echelle: 1/1500

Dessiné le: 12.01.2009 — Dossier: 08.747-Q

CTI Sarl
Cartographie - Topographie - Informatique
33, rue de la Mairtelle
38320 BRESSON
Tél.: 04 76 09 21 27 – Fax: 04 76 09 21 27

Ind	Modifications	Date
D		
C		
B		
A		

LEGENDE

Réseau Eaux Usées

- ø200 AC — Diamètre, Nature et Sens d'écoulement Conduite Eaux Usées
- fe=1.47m — Profondeur du Fil d'Eau de la conduite quand cette profondeur est différente de celle du regard
- P=1.35m — Profondeur du regard indiquée sur plans fournis par la commune
- P=1.15m — Profondeur du regard mesurée par CTI
- Regard Eaux Usées
- Caisse de branchement
- Regard borgne
- Station de relevage
- Station de traitement
- Regards sous enrobé

Réseau Eaux Pluviales

- ø200 PVC — Diamètre, Nature et Sens d'écoulement Conduite Eaux Pluviales
- fe=1.47m — Profondeur du Fil d'Eau de la conduite quand cette profondeur est différente de celle du regard
- P=1.35m — Profondeur du regard indiquée sur plans fournis par la commune
- P=1.15m — Profondeur du regard mesurée par CTI
- Regard Eaux Pluviales
- Grilles Eaux Pluviales
- Station de relevage

LEGENDE

Réseau UNITAIRE

- ø500 Beton — Diamètre, Nature et Sens d'écoulement Conduite Unitaire
- fe=1.47m — Profondeur du Fil d'Eau de la conduite quand cette profondeur est différente de celle du regard
- P=1.35m — Profondeur du regard indiquée sur plans fournis par la commune
- P=1.15m — Profondeur du regard mesurée par CTI
- Regard Eaux Usées
- Caisse de branchement
- Regard borgne

Réseau REFOULEMENT

- ø500 Beton — Diamètre, Nature et Sens d'écoulement Conduite Eaux Usées
- Station de Refoulement

Le schéma du réseau d'assainissement a été réalisé par l'application de plans anciens fournis par la commune.

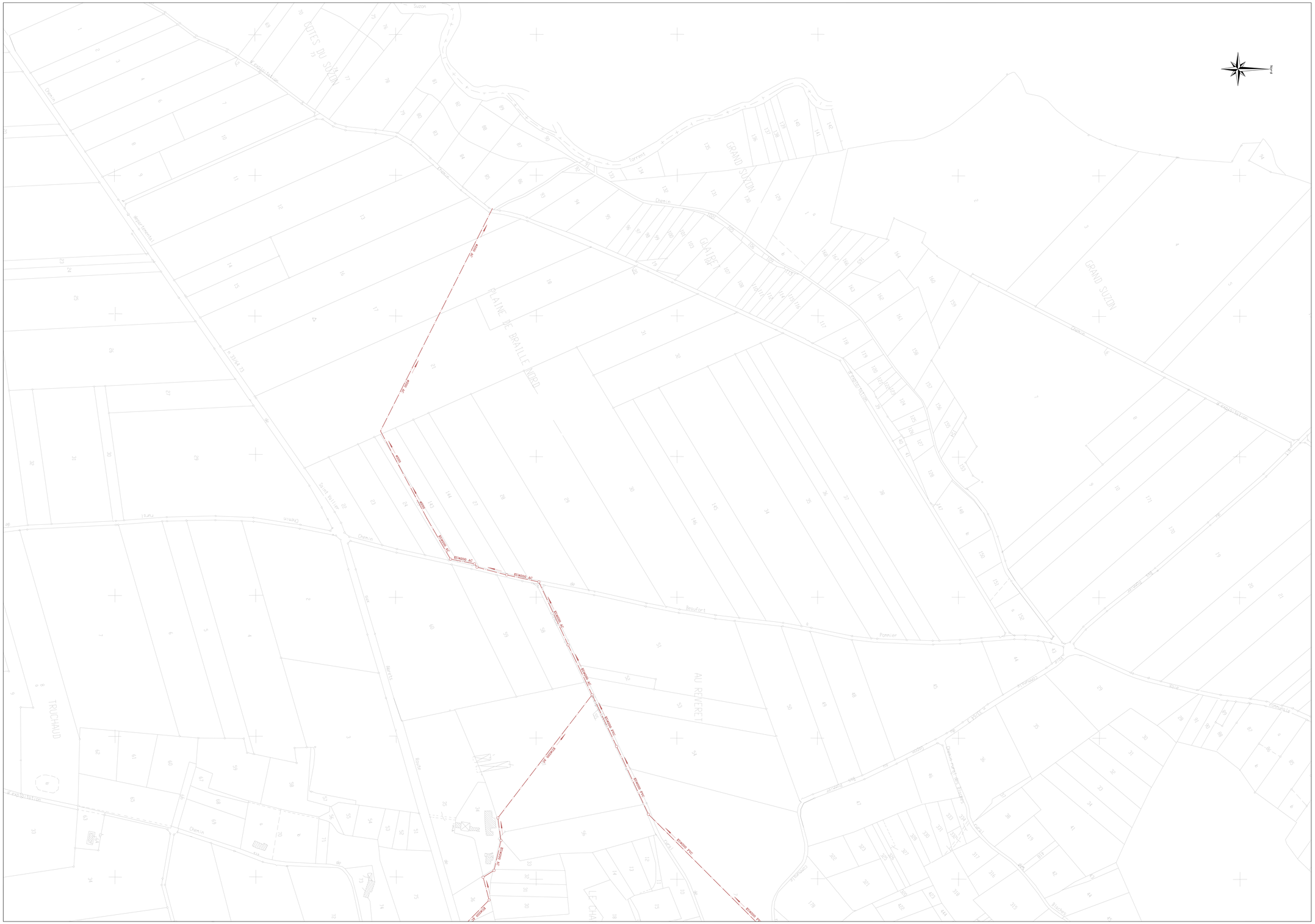
Nord
Chemin
Route
Ruisseau de Braille
Ruisseau de Braille
Ruisseau de Braille

Département de l'Isère

Bièvreisère communauté

Commune de PAJAY

SCHEMA DIRECTEUR

Réseau d'Assainissement
PLANCHE 2

Echelle: 1/1500

Dessiné le: 12.01.2009 — Dossier: 08.747-Q

CTI Sarl
Cartographie - Topographie - Informatique
33, rue de la Mairielle
38320 BRESSON
Tél.: 04 76 09 21 27 – Fax: 04 76 09 21 27

Ind	Modifications	Date
D		
C		
B		
A		

LEGENDE

Réseau Eaux Usées

- ø200 AC — Diamètre, Nature et Sens d'écoulement Conduite Eaux Usées
- fac1.47m — Profondeur du Fil d'Eau de la conduite quand cette profondeur est différente de celle du regard
- P=1.35m — Profondeur du regard indiquée sur plans fournis par la commune
- P=1.35m — Profondeur du regard mesurée par CTI
- Regard Eaux Usées
- Caisse de branchement
- Regard borgne
- Station de relevage
- Station de traitement
- Regards sous enrobé

Réseau Eaux Pluviales

- ø200 PVC — Diamètre, Nature et Sens d'écoulement Conduite Eaux Pluviales
- fac1.47m — Profondeur du Fil d'Eau de la conduite quand cette profondeur est différente de celle du regard
- P=1.35m — Profondeur du regard indiquée sur plans fournis par la commune
- P=1.35m — Profondeur du regard mesurée par CTI
- Regard Eaux Pluviales
- Grilles Eaux Pluviales
- Station de relevage

LEGENDE

Réseau UNITAIRE

- ø500 Beton — Diamètre, Nature et Sens d'écoulement Conduite Unitaire
- fac1.47m — Profondeur du Fil d'Eau de la conduite quand cette profondeur est différente de celle du regard
- P=1.35m — Profondeur du regard indiquée sur plans fournis par la commune
- P=1.35m — Profondeur du regard mesurée par CTI
- Regard Eaux Usées
- Caisse de branchement
- Regard borgne

Réseau REFOULEMENT

- ø500 Beton — Diamètre, Nature et Sens d'écoulement Conduite Eaux Usées
- Station de Refoulement

Le schéma du réseau d'assainissement a été réalisé par l'application de plans anciens fournis par la commune.

Nord
LES VERTIERES
BALLET DU BRUT
PETIT BOIS
LES GRANGES
LA GUILLOTIERE
CHAMP MERCIER OUEST
CHAMP MERCIER EST
LES PETITS VIGNOBLES
LES VIGNERONS
Chemin d'exploitation
Route communale
Rue du Stade
Rue du Pont
Rue du Moulin
Rue du Ruisseau
Rue du Vieux Chemin
Rue du Vieux Four
Rue du Vieux Puits
Rue du Vieux Tilleul
Rue du Vieux Verger
Rue du Vieux Village
Rue du Vieux Vignoble
Rue du Vieux Vigneron
Rue du Vieux Vigneronne
Rue du Vieux Vigneronnes
Rue du Vieux Vigneronnes
Rue du Vieux Vigneronnes

Département de l'Isère

Bièvre isère communauté

Commune de PAJAY

SCHEMA DIRECTEUR

Réseau d'Assainissement
PLANCHE 3

Echelle: 1/1500

Dessiné le: 13.06.2013 — Dossier: 08.747-Q

CTI Sarl
Cartographie - Topographie - Informatique
33, rue de la Morlaille
38320 BRESSON
Tél.: 04 76 09 21 27 – Fax: 04 76 09 21 27

Ind	Modifications	Date
D		
C		
B		
A		

LEGENDE

Réseau Eaux Usées

- ø200 AC — Diamètre, Nature et Sens d'écoulement Conduite Eaux Usées
- fe=1.47m — Profondeur du Fil d'Eau de la conduite quand cette profondeur est différente de celle du regard
- P=1.35m — Profondeur du regard indiquée sur plans fournis par la commune
- P=1.35m — Profondeur du regard mesurée par CTI
- Regard Eaux Usées
- Caisse de branchement
- Regard borgne
- Station de relevage
- Station de traitement
- Regards sous enrobé

Réseau Eaux Pluviales

- ø200 PVC — Diamètre, Nature et Sens d'écoulement Conduite Eaux Pluviales
- fe=1.47m — Profondeur du Fil d'Eau de la conduite quand cette profondeur est différente de celle du regard
- P=1.35m — Profondeur du regard indiquée sur plans fournis par la commune
- P=1.35m — Profondeur du regard mesurée par CTI
- Regard Eaux Pluviales
- Grilles Eaux Pluviales
- Station de relevage

LEGENDE

Réseau UNITAIRE

- ø500 Beton — Diamètre, Nature et Sens d'écoulement Conduite Unitaire
- fe=1.47m — Profondeur du Fil d'Eau de la conduite quand cette profondeur est différente de celle du regard
- P=1.35m — Profondeur du regard indiquée sur plans fournis par la commune
- P=1.35m — Profondeur du regard mesurée par CTI
- Regard Eaux Usées
- Caisse de branchement
- Regard borgne

Réseau REFOULEMENT

- ø500 Beton — Diamètre, Nature et Sens d'écoulement Conduite Eaux Usées
- Station de Refoulement

Le schéma du réseau d'assainissement a été réalisé par l'application de plans anciens fournis par la commune.

Département de l'Isère

Bièvreisère communauté

Commune de PAJAY

SCHEMA DIRECTEUR

Réseau d'Assainissement
PLANCHE 4

Echelle: 1/1500

Dessiné le: 12.01.2009 — Dossier: 08.747-Q

CTI Sarl
Cartographie - Topographie - Informatique
33, rue de la Mariette
38320 BRESSON
Tél.: 04.76.09.21.27 – Fax: 04.76.09.21.27

Ind	Modifications	Date
D		
C		
B		
A		

LEGENDE

Réseau Eaux Usées

- ø200 AC — Diamètre, Nature et Sens d'écoulement Conduite Eaux Usées
- 4m<I<7m — Profondeur du Fil d'Eau de la conduite quand cette profondeur est différente de celle du regard
- P=1.35m — Profondeur du regard indiquée sur plans fournis par la commune
- P=1.35m — Profondeur du regard mesurée par CTI
- Regard Eaux Usées
- Caisse de branchement
- Regard borgne
- Station de relevage
- Station de traitement
- Regards sous enrobé

Réseau Eaux Pluviales

- ø200 PVC — Diamètre, Nature et Sens d'écoulement Conduite Eaux Pluviales
- 4m<I<7m — Profondeur du Fil d'Eau de la conduite quand cette profondeur est différente de celle du regard
- P=1.35m — Profondeur du regard indiquée sur plans fournis par la commune
- P=1.35m — Profondeur du regard mesurée par CTI
- Regard Eaux Pluviales
- Grilles Eaux Pluviales
- Station de relevage

LEGENDE

Réseau UNITAIRE

- ø500 Beton — Diamètre, Nature et Sens d'écoulement Conduite Unitaire
- 4m<I<7m — Profondeur du Fil d'Eau de la conduite quand cette profondeur est différente de celle du regard
- P=1.35m — Profondeur du regard indiquée sur plans fournis par la commune
- P=1.35m — Profondeur du regard mesurée par CTI
- Regard Eaux Usées
- Caisse de branchement
- Regard borgne

Réseau REFOULEMENT

- ø500 Beton — Diamètre, Nature et Sens d'écoulement Conduite Eaux Usées
- Station de Refoulement

Le schéma du réseau d'assainissement a été réalisé par l'application de plans anciens fournis par la commune.

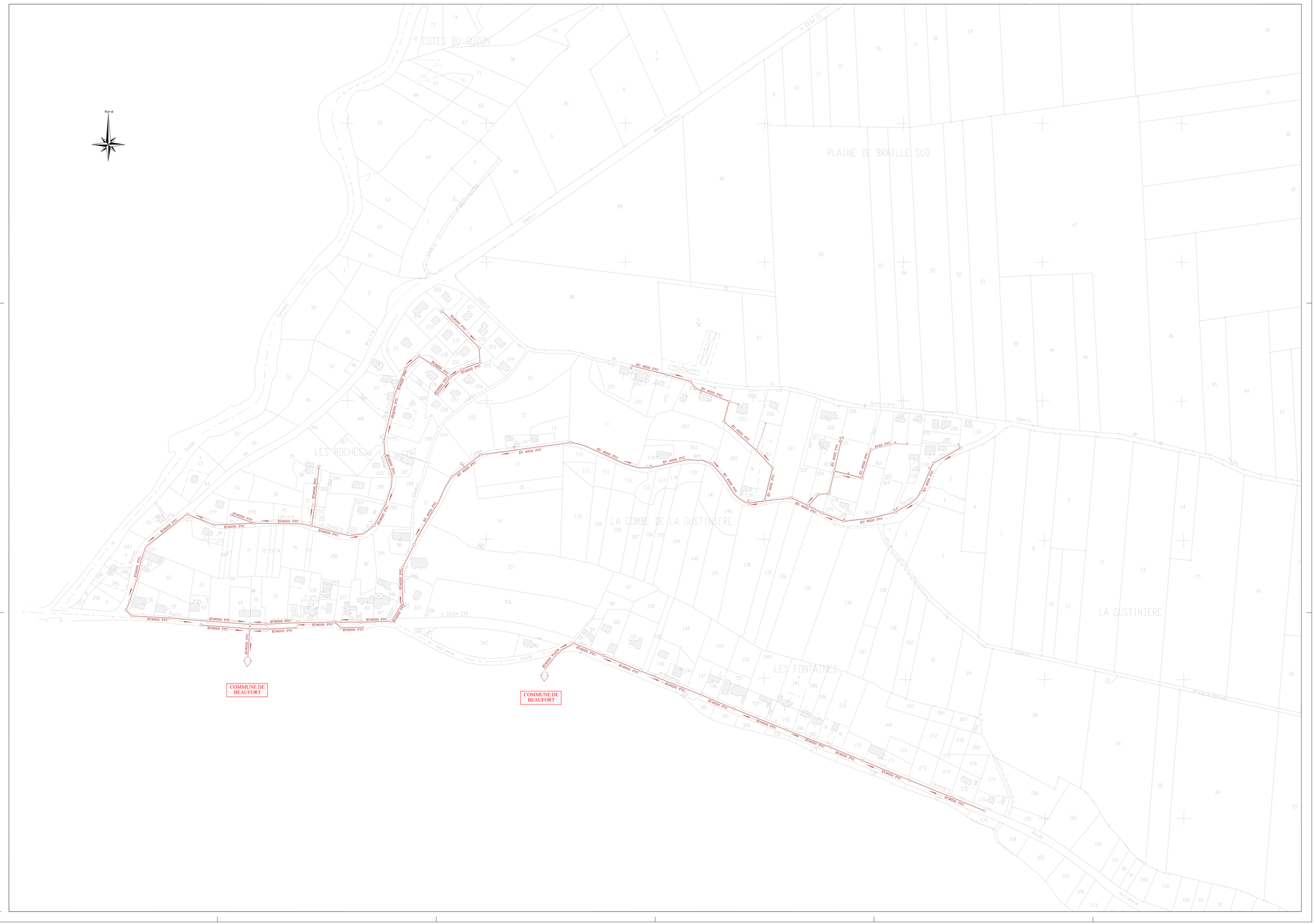

Département de l'Isère

Bièvreisère communauté

Commune de PENOL

SCHEMA DIRECTEUR

Réseau d'Assainissement
PLANCHE 1

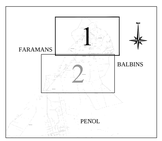

Echelle: 1/1500

Dessiné le: 23.01.2012 Dossier: 08.747-R

CTI Sarl
Cartographie - Topographie - Informatique
33, rue de la Mairlette
38320 BRESSON
Tél.: 04 76 09 21 27 – Fax: 04 76 09 21 27

D		
C		
B		
A	Mises à jour	23.01.12
Ind	Modifications	Date

LEGENDE

Réseau Eaux Usées

- ø200 AC — Diamètre, Nature et Sens d'écoulement Conduite Eaux Usées
- Fe=1.45m — Profondeur du Fil d'Eau de la conduite quand cette profondeur est différente de celle du regard
- Fe=1.35m — Profondeur du regard indiquée sur plans fournis par la commune
- Fe=1.35m — Profondeur du regard mesurée par CTI
- Regard Eaux Usées
- Caisse de branchement
- Regard borgne
- Station de relevage
- Regards sous enrobé

Réseau Eaux Pluviales

- ø200 PVC — Diamètre, Nature et Sens d'écoulement Conduite Eaux Pluviales
- Fe=1.45m — Profondeur du Fil d'Eau de la conduite quand cette profondeur est différente de celle du regard
- Fe=1.35m — Profondeur du regard indiquée sur plans fournis par la commune
- Fe=1.35m — Profondeur du regard mesurée par CTI
- Regard Eaux Pluviales
- Grilles Eaux Pluviales
- Station de relevage

LEGENDE

Réseau UNITAIRE

- ø500 Beton — Diamètre, Nature et Sens d'écoulement Conduite Unitaire
- Fe=1.45m — Profondeur du Fil d'Eau de la conduite quand cette profondeur est différente de celle du regard
- Fe=1.35m — Profondeur du regard indiquée sur plans fournis par la commune
- Fe=1.35m — Profondeur du regard mesurée par CTI
- Regard Eaux Usées
- Caisse de branchement
- Regard borgne

Réseau REFOULEMENT

- ø500 Beton — Diamètre, Nature et Sens d'écoulement Conduite Eaux Usées
- Station de Refoulement

Le schéma du réseau d'assainissement a été réalisé par l'application de plans anciens fournis par la commune.

Nord

Raccordement ORNACIEUX

SECTION ZE

SECTION AB

SECTION ZE

SECTION AP

PARASSAC

MONCHARDON

PEDROLIÈRES - EST

PEDROLIÈRES - OUEST

LE CHÂTEAU

LA FONTAINE

LA PERRESSIÈRE

COLOMBIER

LA CHAPOTIÈRE

LE VILLAGE

LE PRIEURÉ

COMMUNE D'ORNACIEUX

COMMUNE DE FARAMANS

COMMUNE DE BALBINS

BOSSIEU

Chemin d'Ornacieux

Chemin de Parassac

Chemin de Monchardon

Chemin de la Fontaine

Chemin de la Perressière

Chemin de la Chapotière

Chemin du Village

Chemin du Prieuré

Route de Parassac

Route de Monchardon

Route de la Perressière

Route de la Chapotière

Route de Faramans

Route de Balbins

Rue du Château

Rue de la Fontaine

Rue de la Perressière

Rue du Prieuré

Rue du Village

Rue de la Chapotière

Rue de Colombier

Rue de Pedrolières

Rue de Monchardon

Rue de Parassac

Rue d'Ornacieux

Rue de Faramans

Rue de Balbins

Ruisseau de Monchardon

Ruisseau de Pedrolières

Ruisseau de Colombier

Ruisseau de la Chapotière

Ruisseau de la Perressière

Ruisseau du Prieuré

Ruisseau du Village

Ruisseau de la Fontaine

Ruisseau de Parassac

Ruisseau d'Ornacieux

Ruisseau de Faramans

Ruisseau de Balbins

EW400 PVC

EW500 PVC

Fe=1.90ms

Fe=1.80ms

Département de l'Isère

Bièvreisère communauté

Commune de PENOL

–

SCHEMA DIRECTEUR

–

Réseau d'Assainissement
PLANCHE 2

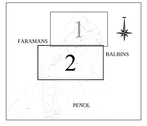

Echelle: 1/1500

Dessiné le: 23.01.2012 Dossier: 08.747-R

CTI Sarl
Cartographie - Topographie - Informatique
33, rue de la Martelle
38320 BRESSON
Tél.: 04 76 09 21 27 - Fax: 04 76 09 21 27

D		
C		
B		
A	Mises à jour	23.01.12
Ind	Modifications	Date

LEGENDE

Réseau Eaux Usées

- ø200 AC — Diamètre, Nature et Sens d'écoulement Conduite Eaux Usées
- Jas1.42m — Profondeur du Fil d'Eau de la conduite quand cette profondeur est différente de celle du regard
- P=1.36m — Profondeur du regard indiquée sur plans fournis par la commune
- P=1.36m — Profondeur du regard mesurée par CTI
- Regard Eaux Usées
- Caisse de branchement
- Regard borgne
- Station de relevage
- Regards sous enrobé

Réseau Eaux Pluviales

- ø200 PVC — Diamètre, Nature et Sens d'écoulement Conduite Eaux Pluviales
- Jas1.42m — Profondeur du Fil d'Eau de la conduite quand cette profondeur est différente de celle du regard
- P=1.36m — Profondeur du regard indiquée sur plans fournis par la commune
- P=1.36m — Profondeur du regard mesurée par CTI
- Regard Eaux Pluviales
- Grilles Eaux Pluviales
- Station de relevage

LEGENDE

Réseau UNITAIRE

- ø500 Beton — Diamètre, Nature et Sens d'écoulement Conduite Unitaire
- Jas1.42m — Profondeur du Fil d'Eau de la conduite quand cette profondeur est différente de celle du regard
- P=1.36m — Profondeur du regard indiquée sur plans fournis par la commune
- P=1.36m — Profondeur du regard mesurée par CTI
- Regard Eaux Usées
- Caisse de branchement
- Regard borgne

Réseau REFOULEMENT

- ø500 Beton — Diamètre, Nature et Sens d'écoulement Conduite Eaux Usées
- Station de Refoulement

Le schéma du réseau d'assainissement a été réalisé par l'application de plans anciens fournis par la commune.

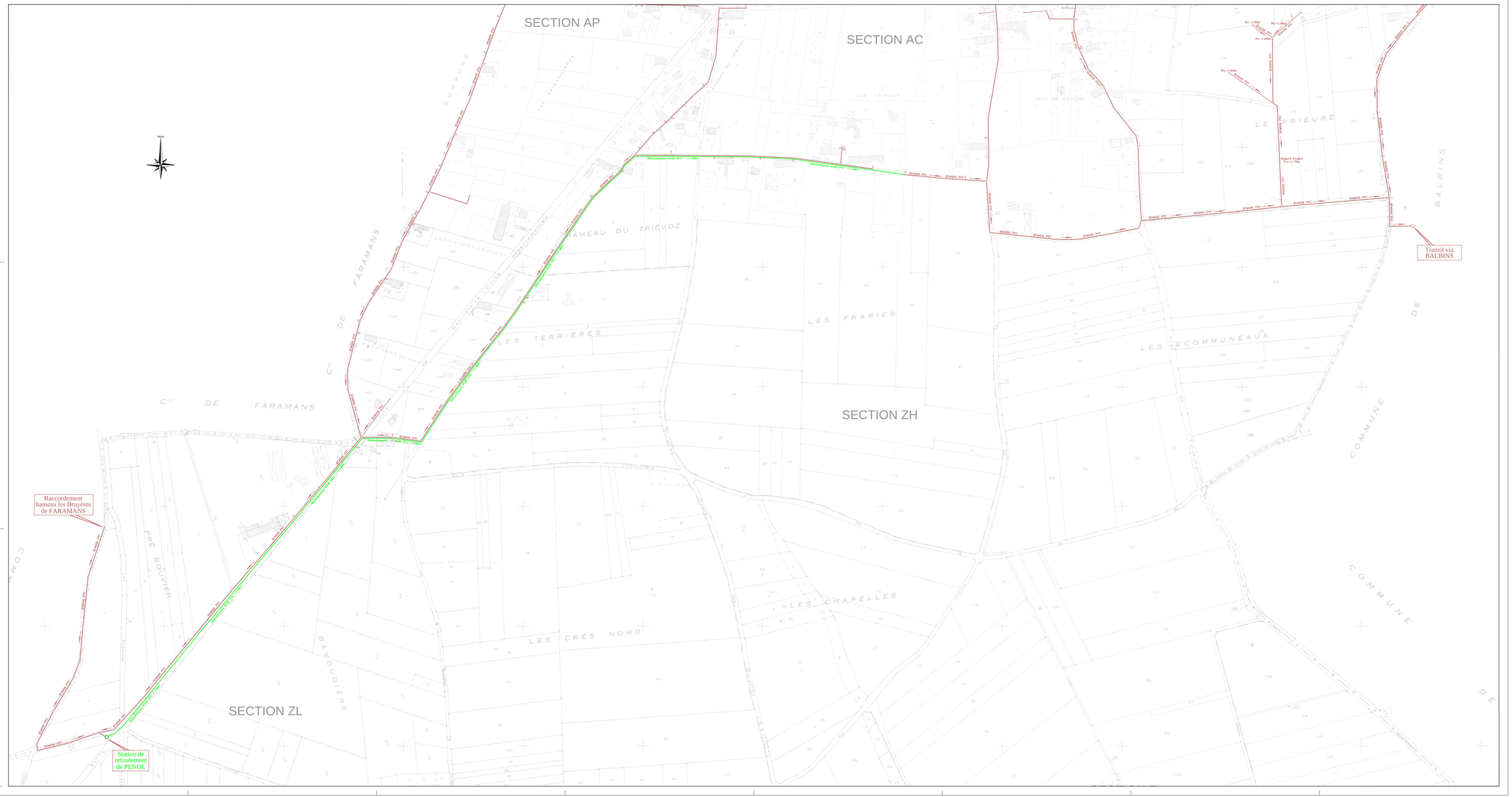

Bièvreisère communauté

PLAN ASS

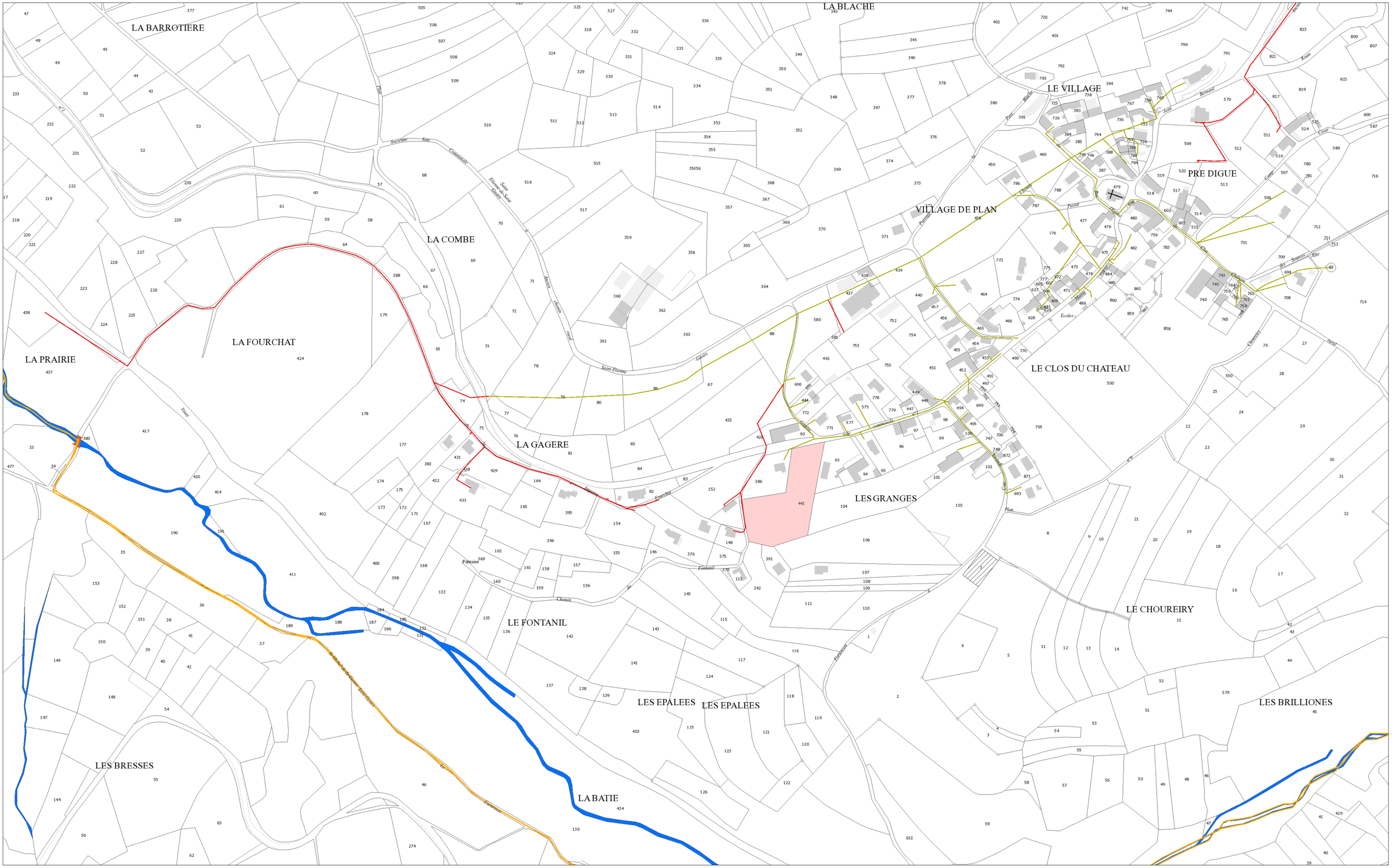
LA BARROTIERE
LA BLACHE
LE VILLAGE
PRE DIGUE
VILLAGE DE PLAN
LA COMBE
LA FOURCHAT
LA PRAIRIE
LA GAGERE
LE CLOS DU CHATEAU
LES GRANGES
LE CHOUREIRY
LE FONTANIL
LES EPALEES
LES EPALEES
LES BRILLIONES
LES BRESSES
LA BATIE
Ancienne Voie Communale
Saint Etienne Olérieux
Chemin rural
Saint Etienne
Colours
Fontanil
Fontanil
Chemin
Fontanil
Fontanil
Fontanil

PLAN ASS

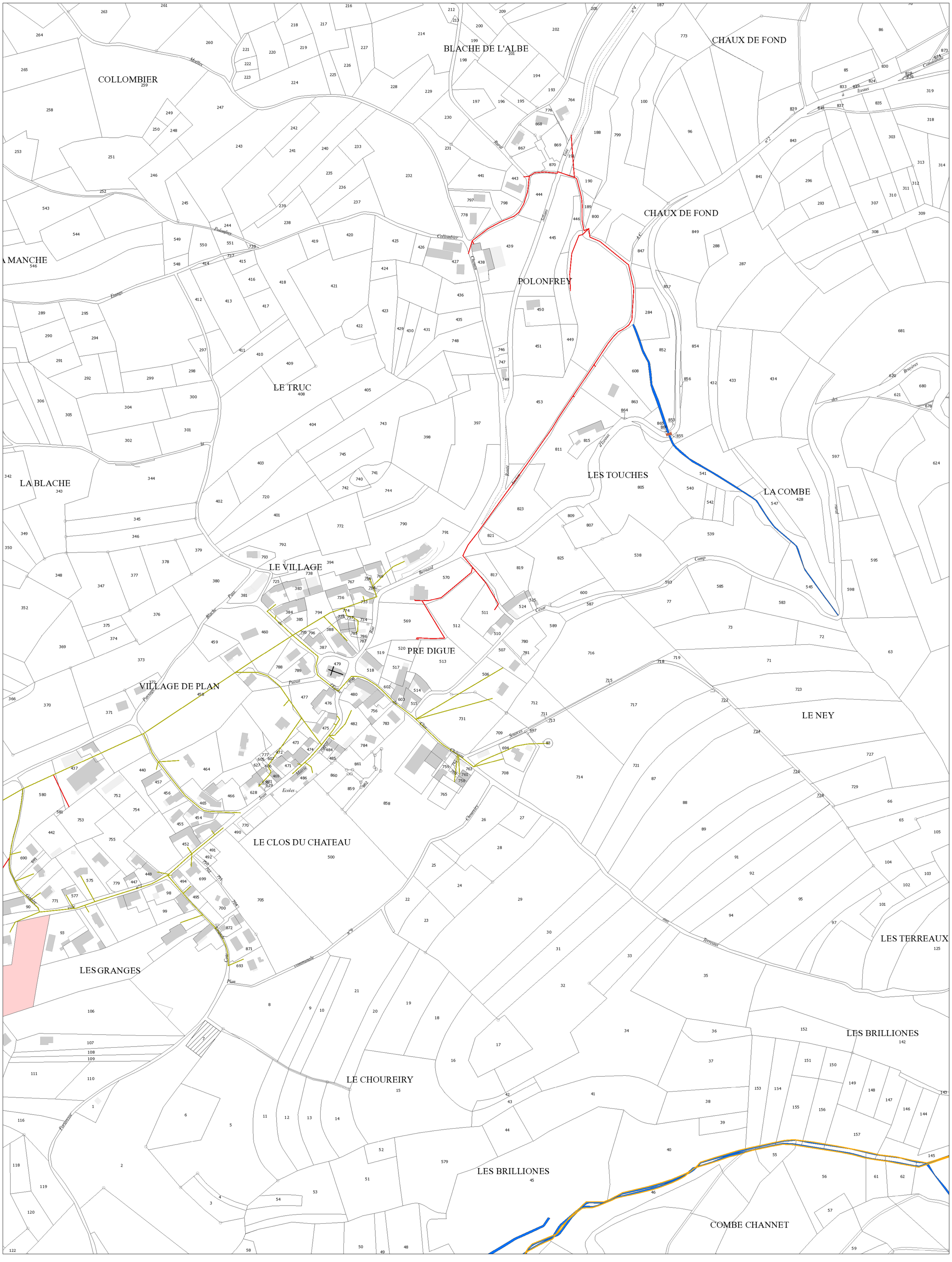
COLLOMBIER
BLACHE DE L'ALBE
CHAUX DE FOND
CHAUX DE FOND
POLONFREY
LE TRUC
LA BLACHE
LE VILLAGE
PRE DIGUE
LES TOUCHES
LA COMBE
VILLAGE DE PLAN
LE CLOS DU CHATEAU
LES GRANGES
LE CHOUREIRY
LE NEY
LES TERREAUX
LES BRILLIONES
LES BRILLIONES
COMBE CHANNET
Moulins
Polonfrey
Collombier
Etangs
Rural
Voie
Sillons
Chemin
Puisat
Bernard
Blache
Puits
Ecoles
Maurie
Jean
Tuyau
Clos
Chateau
Source
Cesar
Camp
Brujères
Izeaux
Fortresse
Garden
Terreaux
Chouerry
Commune
Route
Ancien
Rural
Voie
Voie
Voie

Bièvreisère communauté

PLAN ASS

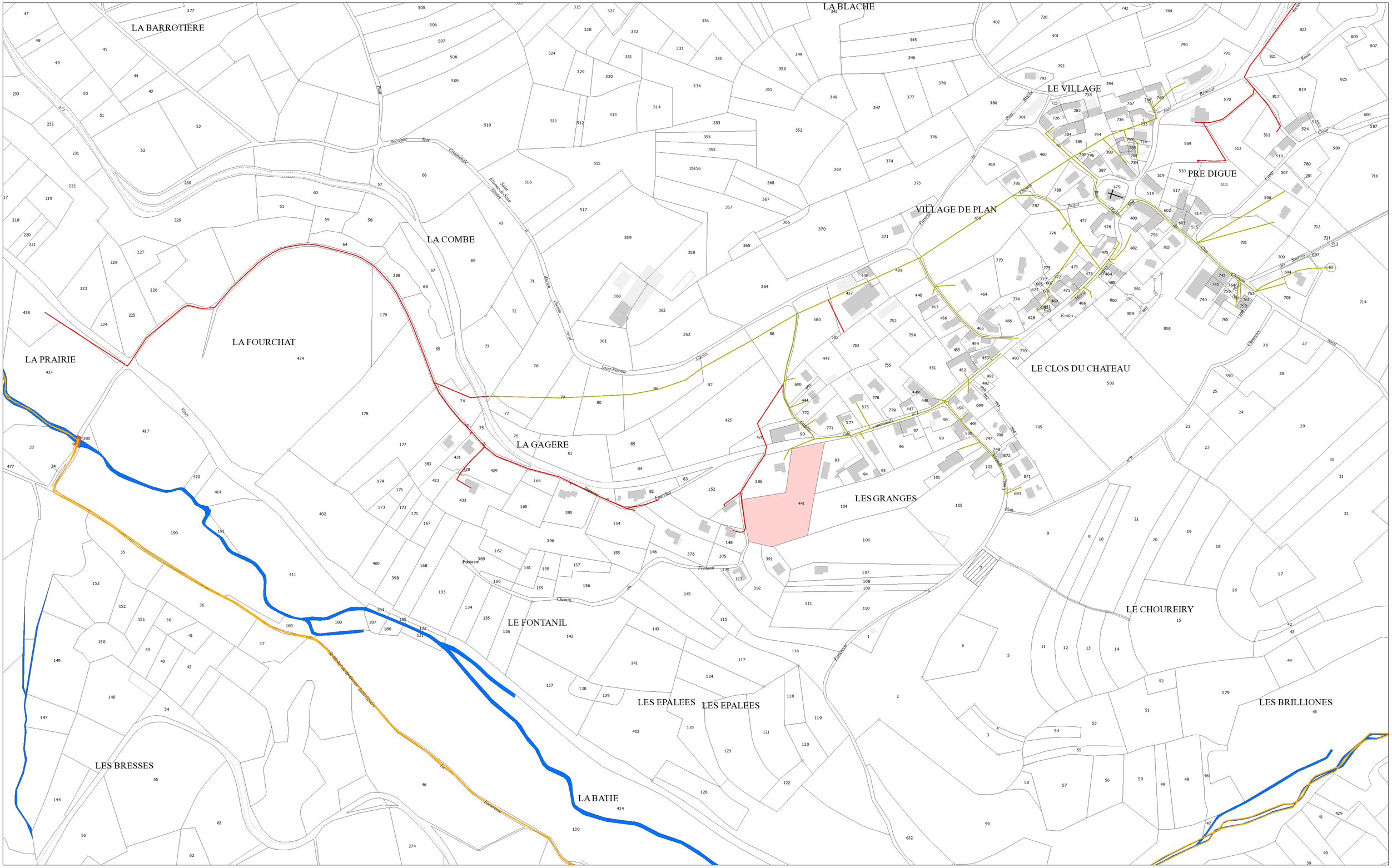
LA BARROTIERE
LA BLACHE
LE VILLAGE
PRE DIGUE
VILLAGE DE PLAN
LA COMBE
LA FOURCHAT
LA PRAIRIE
LA GAGERE
LE CLOS DU CHATEAU
LES GRANGES
LE CHOUREIRY
LE FONTANIL
LES EPALEES
LES EPALEES
LES BRILLIONES
LES BRESSES
LA BATIE
Ancienne Voie Communale
Saint Etienne Olérieux
Chemin rural
Saint Etienne
Colours
Fontanil
Fontanil
Chemin
Fontanil
Fontanil
Fontanil

LEGENDE

- Réseau séparatif Eaux Usées Existant
- Refoulement Eaux Usées Existant
- Réseau séparatif Eaux Pluviales Existant
- Réseau Unitaire Existant
- DO 1 Déversoir d'orage
- Grille Eaux Pluviales
- Avaloir
- Fossé

Département de l' ISERE

Commune de ROYBON

SCHEMA GENERAL D'ASSAINISSEMENT

INDICE	DATE	NOM	NATURE DES MODIFICATIONS	VERIFIE
A	FEV. 2005	VG	PREMIERE DIFFUSION	VG

Fond de Plan dressé par :
ASSETUDE\ETUDES\Ro_2004\RO00629\0_dessin\roybon\PHASE1\PLAN3_ROY_RO629.DWG

PHASE 1- PLAN 3
Plan des réseaux d'assainissement existants

N° DE PLAN :	**PLAN 3**
CHEF DE PROJET	**V.GENTHIAL**
NUMERO D'ETUDE	**RO00629**
ECHELLE	**1/2000**
DESSINATEUR	**JP DREVOT**
DATE	**FEVRIER 2005**

SAFEGE Environnement
AGENCE DE ROMANS
Allée Pascal - B.P. 304
26107 ROMANS SUR ISERE CEDEX
Tél. 04.75.72.38.00 - Fax. 04.75.05.18.15
E-mail : romans@safege.fr

Ce plan est la propriété de SAFEGE Environnement. Il ne peut être reproduit, modifié et diffusé sans autorisation.

Département de l'Isère

Bièvreisère communauté

Commune de SARDIEU

SCHEMA DIRECTEUR

Réseau d'Assainissement
PLANCHE 1

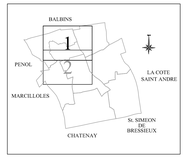

Echelle: 1/1500

Dessiné le: 23.01.2012 Dossier: 08.747-U

CTI Sarl
Cartographie - Topographie - Informatique
33, rue de la Martelle
38320 BRESSON
Tél.: 04 76 09 21 27 – Fax: 04 76 09 21 27

D		
C		
B		
A	Mises à jour	23.01.12
Ind	Modifications	Date

LEGENDE

Réseau Eaux Usées

- ø200 AC — Diamètre, Nature et Sens d'écoulement Conduite Eaux Usées
- fe=1.47m — Profondeur du Fil d'Eau de la conduite quand cette profondeur est différente de celle du regard
- P=1.35m — Profondeur du regard indiquée sur plans fournis par la commune
- P=1.35m — Profondeur du regard mesurée par CTI
- Regard Eaux Usées
- Caisse de branchement
- Regard borgne
- Station de relevage

Réseau Eaux Pluviales

- ø200 PVC — Diamètre, Nature et Sens d'écoulement Conduite Eaux Pluviales
- fe=1.47m — Profondeur du Fil d'Eau de la conduite quand cette profondeur est différente de celle du regard
- P=1.35m — Profondeur du regard indiquée sur plans fournis par la commune
- P=1.35m — Profondeur du regard mesurée par CTI
- Regard Eaux Pluviales
- Grilles Eaux Pluviales
- Station de relevage

LEGENDE

Réseau UNITAIRE

- ø500 Beton — Diamètre, Nature et Sens d'écoulement Conduite Unitaire
- fe=1.47m — Profondeur du Fil d'Eau de la conduite quand cette profondeur est différente de celle du regard
- P=1.35m — Profondeur du regard indiquée sur plans fournis par la commune
- P=1.35m — Profondeur du regard mesurée par CTI
- Regard Eaux Usées
- Caisse de branchement
- Regard borgne

Réseau REFOULEMENT

- ø500 Beton — Diamètre, Nature et Sens d'écoulement Conduite Eaux Usées
- Station de Refoulement

Le schéma du réseau d'assainissement a été réalisé par l'application de plans anciens fournis par la commune.

Nord

SECTION ZH

SECTION AB

SECTION ZI

Département de l'Isère

Bièvreisère communauté

Commune de SARDIEU

SCHEMA DIRECTEUR

Réseau d'Assainissement
PLANCHE 2

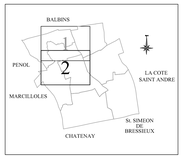

Echelle: 1/1500

Dessiné le: 23.01.2012 Dossier: 08.747-U

CTI Sarl
Cartographie - Topographie - Informatique
33, rue de la Mortiatte
38320 BRESSON
Tél.: 04 76 09 21 27 – Fax: 04 76 09 21 27

D			
C			
B	Mises à jour	23.01.12	
A	Mises à jour	23.03.11	
Ind	Modifications	Date	

LEGENDE

Réseau Eaux Usées

- ø200 AC — Diamètre, Nature et Sens d'écoulement Conduite Eaux Usées
- fe=1.47m — Profondeur du Fil d'Eau de la conduite quand cette profondeur est différente de celle du regard
- P=1.35m — Profondeur du regard indiquée sur plans fournis par la commune
- P=1.35m — Profondeur du regard mesurée par CTI
- Regard Eaux Usées
- Caisse de branchement
- Regard borgne
- Station de relevage

Réseau Eaux Pluviales

- ø200 PVC — Diamètre, Nature et Sens d'écoulement Conduite Eaux Pluviales
- fe=1.47m — Profondeur du Fil d'Eau de la conduite quand cette profondeur est différente de celle du regard
- P=1.35m — Profondeur du regard indiquée sur plans fournis par la commune
- P=1.35m — Profondeur du regard mesurée par CTI
- Regard Eaux Pluviales
- Grilles Eaux Pluviales
- Station de relevage

LEGENDE

Réseau UNITAIRE

- ø500 Beton — Diamètre, Nature et Sens d'écoulement Conduite Unitaire
- fe=1.47m — Profondeur du Fil d'Eau de la conduite quand cette profondeur est différente de celle du regard
- P=1.35m — Profondeur du regard indiquée sur plans fournis par la commune
- P=1.35m — Profondeur du regard mesurée par CTI
- Regard Eaux Usées
- Caisse de branchement
- Regard borgne

Réseau REFOULEMENT

- ø500 Beton — Diamètre, Nature et Sens d'écoulement Conduite Eaux Usées
- Station de Refoulement

Le schéma du réseau d'assainissement a été réalisé par l'application de plans anciens fournis par la commune.

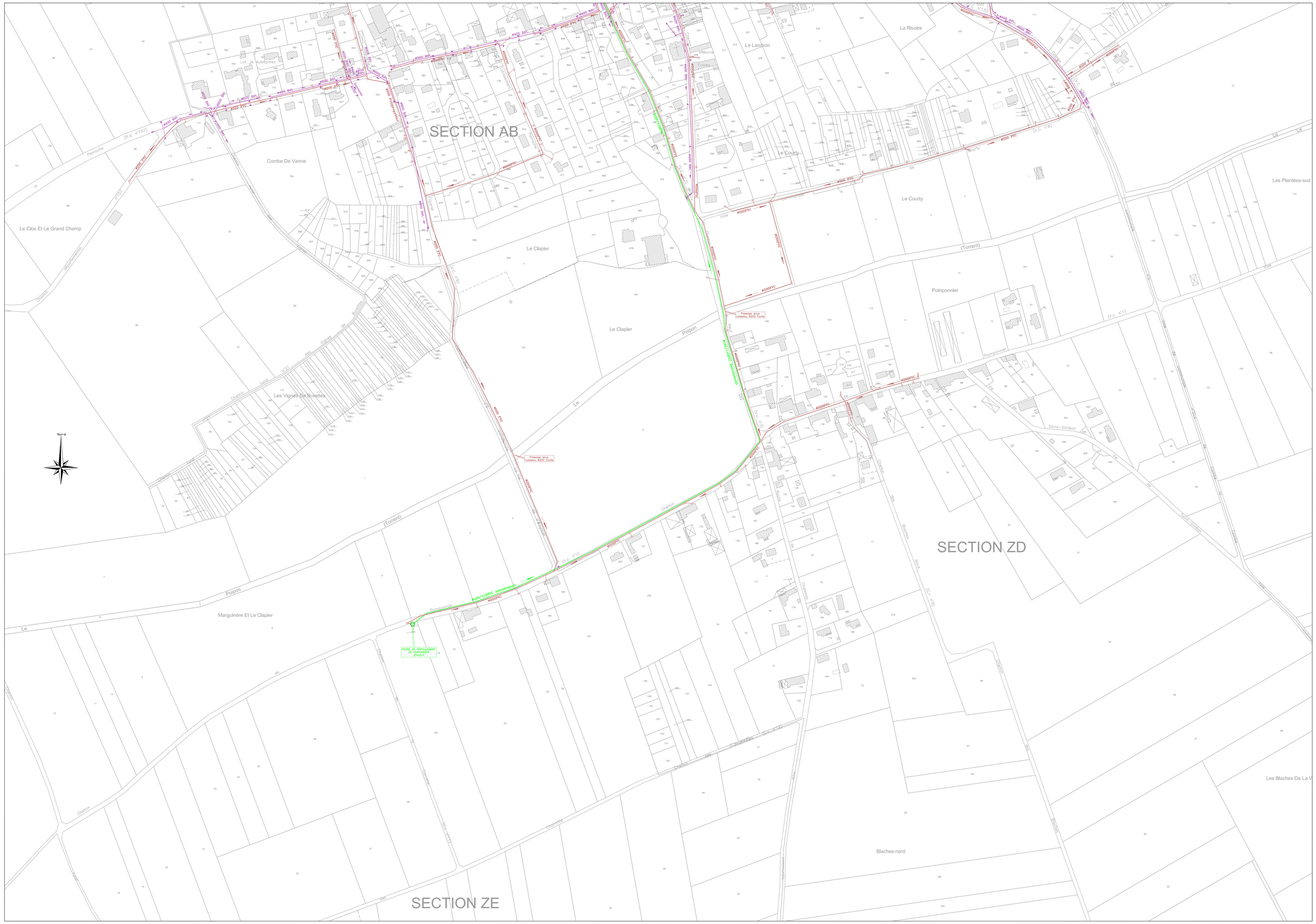

Département de l'Isère

Bièvreisère communauté

Commune de SEMONS

SCHEMA DIRECTEUR

Réseau d'Assainissement
PLANCHE 1

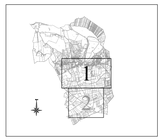

Echelle: 1/1500

Dessiné le: 21.11.2008 Dossier: 08.747-W

CTI Sarl
Cartographie - Topographie - Informatique
33, rue de la Martelle
38320 BRESSON
Tél.: 04 76 09 21 27 – Fax: 04 76 09 21 27

Ind	Modifications	Date
D		
C		
B		
A		

LEGENDE

Réseau Eaux Usées

- ø200 AC — Diamètre, Nature et Sens d'écoulement Conduite Eaux Usées
- [e=1.47m] Profondeur du Fil d'Eau de la conduite quand cette profondeur est différente de celle du regard
- [P=1.35m] Profondeur du regard indiquée sur plans fournis par la commune
- [P=1.35m] Profondeur du regard mesurée par CTI
- Regard Eaux Usées
- Caisse de branchement
- Regard borgne
- Station de relevage
- Station de traitement
- Regards sous enrobé

Réseau Eaux Pluviales

- ø200 PVC — Diamètre, Nature et Sens d'écoulement Conduite Eaux Pluviales
- [e=1.47m] Profondeur du Fil d'Eau de la conduite quand cette profondeur est différente de celle du regard
- [P=1.35m] Profondeur du regard indiquée sur plans fournis par la commune
- [P=1.35m] Profondeur du regard mesurée par CTI
- Regard Eaux Pluviales
- Grilles Eaux Pluviales
- Station de relevage

LEGENDE

Réseau UNITAIRE

- ø500 Beton — Diamètre, Nature et Sens d'écoulement Conduite Unitaire
- [e=1.47m] Profondeur du Fil d'Eau de la conduite quand cette profondeur est différente de celle du regard
- [P=1.35m] Profondeur du regard indiquée sur plans fournis par la commune
- [P=1.35m] Profondeur du regard mesurée par CTI
- Regard Eaux Usées
- Caisse de branchement
- Regard borgne

Réseau REFOULEMENT

- ø500 Beton — Diamètre, Nature et Sens d'écoulement Conduite Eaux Usées
- Station de Refoulement

Le schéma du réseau d'assainissement a été réalisé par l'application de plans anciens fournis par la commune.

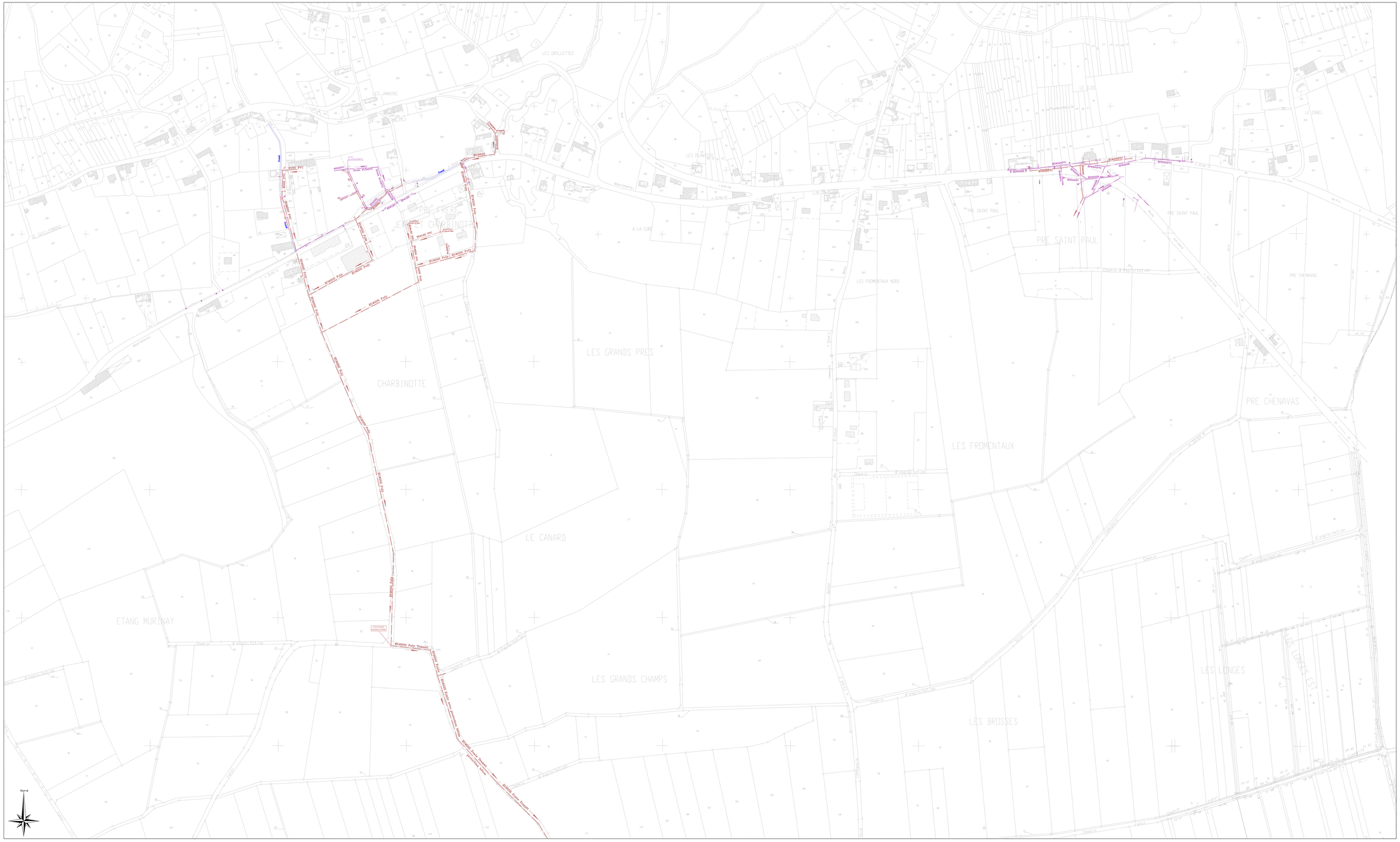

Département de l'Isère

Bièvreisère communauté

Commune de SEMONS

SCHEMA DIRECTEUR

Réseau d'Assanissement
PLANCHE 2

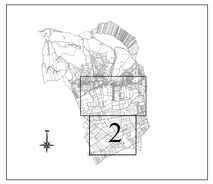

Echelle: 1/1500

Dessiné le: 21.11.2008 Dossier: 08.747-W

CTI Sarl
Cartographie - Topographie - Informatique
33, rue de la Martelle
38320 BRESSON
Tél.: 04 76 09 21 27 – Fax: 04 76 09 21 27

Ind	Modifications	Date
D		
C		
B		
A		

LEGENDE

Réseau Eaux Usées

- ø200 AC — Diamètre, Nature et Sens d'écoulement Conduite Eaux Usées
- fe=1,47m — Profondeur du Fil d'Eau de la conduite quand cette profondeur est différente de celle du regard
- P=1,35m — Profondeur du regard indiquée sur plans fournis par la commune
- P=1,35m — Profondeur du regard mesurée par CTI
- Regard Eaux Usées
- Caisse de branchement
- Regard borgne
- Station de relevage
- Station de traitement
- Regards sous enrobé

Réseau Eaux Pluviales

- ø200 PVC — Diamètre, Nature et Sens d'écoulement Conduite Eaux Pluviales
- fe=1,47m — Profondeur du Fil d'Eau de la conduite quand cette profondeur est différente de celle du regard
- P=1,35m — Profondeur du regard indiquée sur plans fournis par la commune
- P=1,35m — Profondeur du regard mesurée par CTI
- Regard Eaux Pluviales
- Grilles Eaux Pluviales
- Station de relevage

LEGENDE

Réseau UNITAIRE

- ø500 Beton — Diamètre, Nature et Sens d'écoulement Conduite Unitaire
- fe=1,47m — Profondeur du Fil d'Eau de la conduite quand cette profondeur est différente de celle du regard
- P=1,35m — Profondeur du regard indiquée sur plans fournis par la commune
- P=1,35m — Profondeur du regard mesurée par CTI
- Regard Eaux Usées
- Caisse de branchement
- Regard borgne

Réseau REFOULEMENT

- ø500 Beton — Diamètre, Nature et Sens d'écoulement Conduite Eaux Usées
- Station de Refoulement

Le schéma du réseau d'assainissement a été réalisé par l'application de plans anciens fournis par la commune.

LES COLIERES NORD
LES GROUBES NORD
LES GROUBES SUD
LES COLIERES SUD
LES RIMOUX
LES CHOMETTES
LE GRAND BESSAY
BRONTONNIERES
LES BESSAYES
LE GIBET
LES PLAGNES
LE BALLER
CHASSAGNES
Etude Poste Travail
Etude Poly Travail
Etude Poste
Etude Poste Travail
Etude Poste Travail
Etude Poste Travail
Etude Poste Travail
Etude Poly Travail
Etude Poste Travail
Etude Poste Travail
Etude Poste

Département de l'ISERE

Bièvre isère communauté

COMMUNE DE SEMONS

ASSAINISSEMENT EAUX USEES

PLAN DE RECOLEMENT

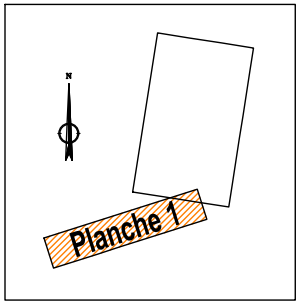

ALP ETUDES
Ingénieurs - Conseils

Bureau d'Etudes Techniques
Centr'Alp - Parc du Pommarin
137 rue Mayoussard - 38430 MOIRANS
Tél : 04.76.35.39.58
Fax: 04.76.35.67.14
Email: alpetudes@alpetudes.fr

GACHET

Entreprise Gachet
30 Montée du Cordier
38260 Champier
Tél: 04.74.54.44.85
Email: contact@gachet.pro

CTI Sarl
Cartographie - Topographie - Informatique
120, Avenue Jules Vallès
38100 GRENOBLE
Tél.: 06 98 08 15 70 – cti@ctisarl.fr

Echelle: 1/500

Planimétrie RGF 93 CC45 - Altimétrie IGN 69
Fond de plan topographique existant

Dossier: 17–442
Dessiné le: 22/01/2018

LEGENDE

RESEAUX EXISTANTS

🟥	Réseaux électriques
🟩	Réseau Télécom
🟩	Réseaux eaux pluviales
🟦	Réseau eau potable
■	Réseaux eaux usées

RESEAUX NEUFS

🟧	Eaux usées conduite gravitaire Ø200 Polypro
🟧	Eaux Usées branchement Ø160 Polypro

Reu N°regard
T: Alt.tampon
Fe: Alt.fil d'eau
Pr: Prof. (m)

T: Alt.tampon
Fe: Alt.fil d'eau
Pr: Prof. (m)

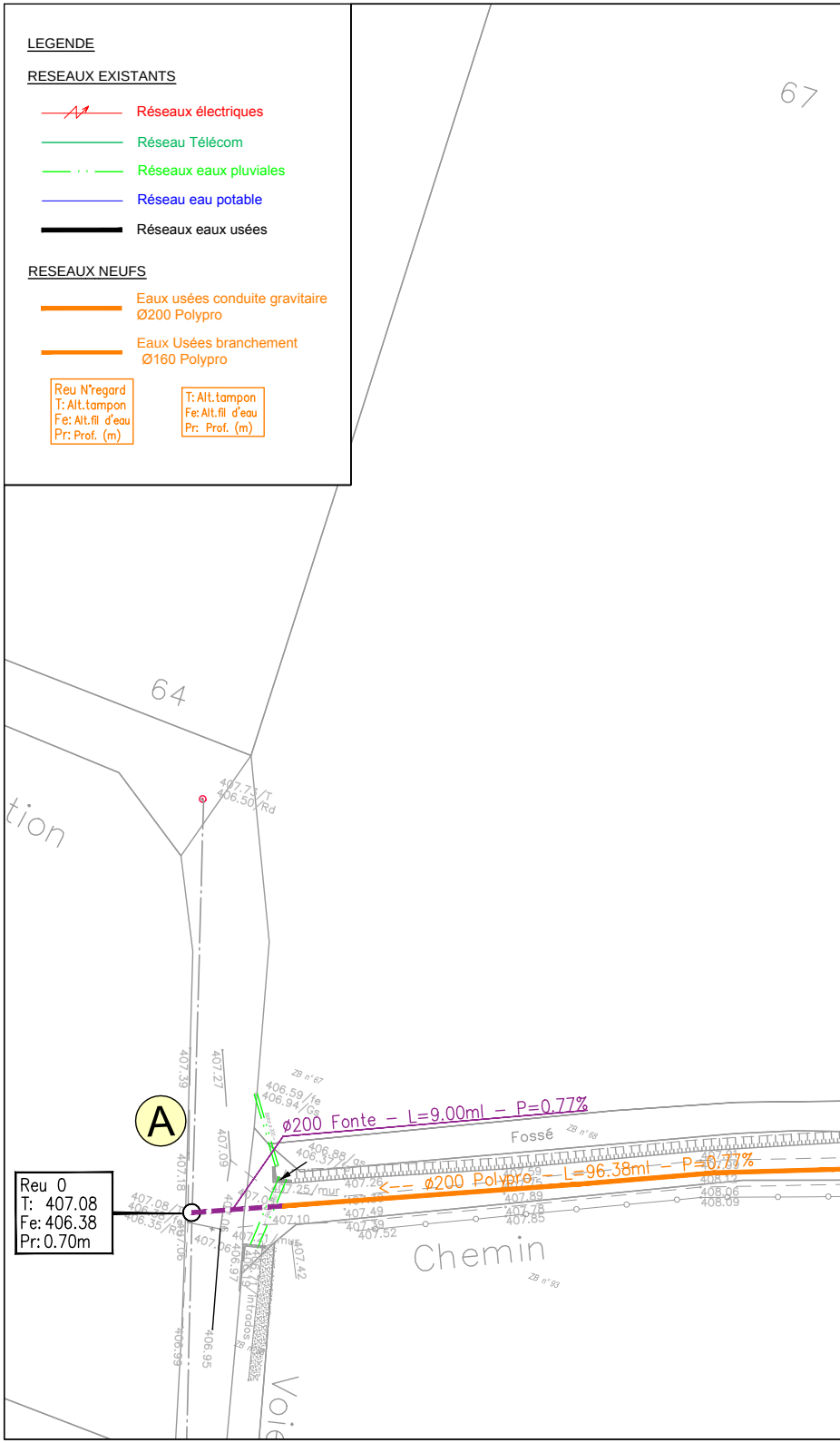
67
64
tion
407.73/T
406.50/Rd
A
Reu 0
T: 407.08
Fe: 406.38
Pr: 0.70m
ZB n° 67
406.59/fe
406.94/Gs
ø200 Fonte – L=9.00ml – P=0.77%
Fossé
ZB n° 68
406.88/gs
406.37/fe
<-- ø200 Polypro – L=96.38ml – P=0.77%
407.25/mur
407.21/mur
Chemin
ZB n° 93
intrados
Voie
407.39
407.27
407.09
407.18
407.08/T
406.35/Rd
407.06
406.97
407.42
406.99
406.95
407.10
407.26
407.59
407.89
407.78
407.85
407.49
407.39
407.52
408.12
408.06
408.09

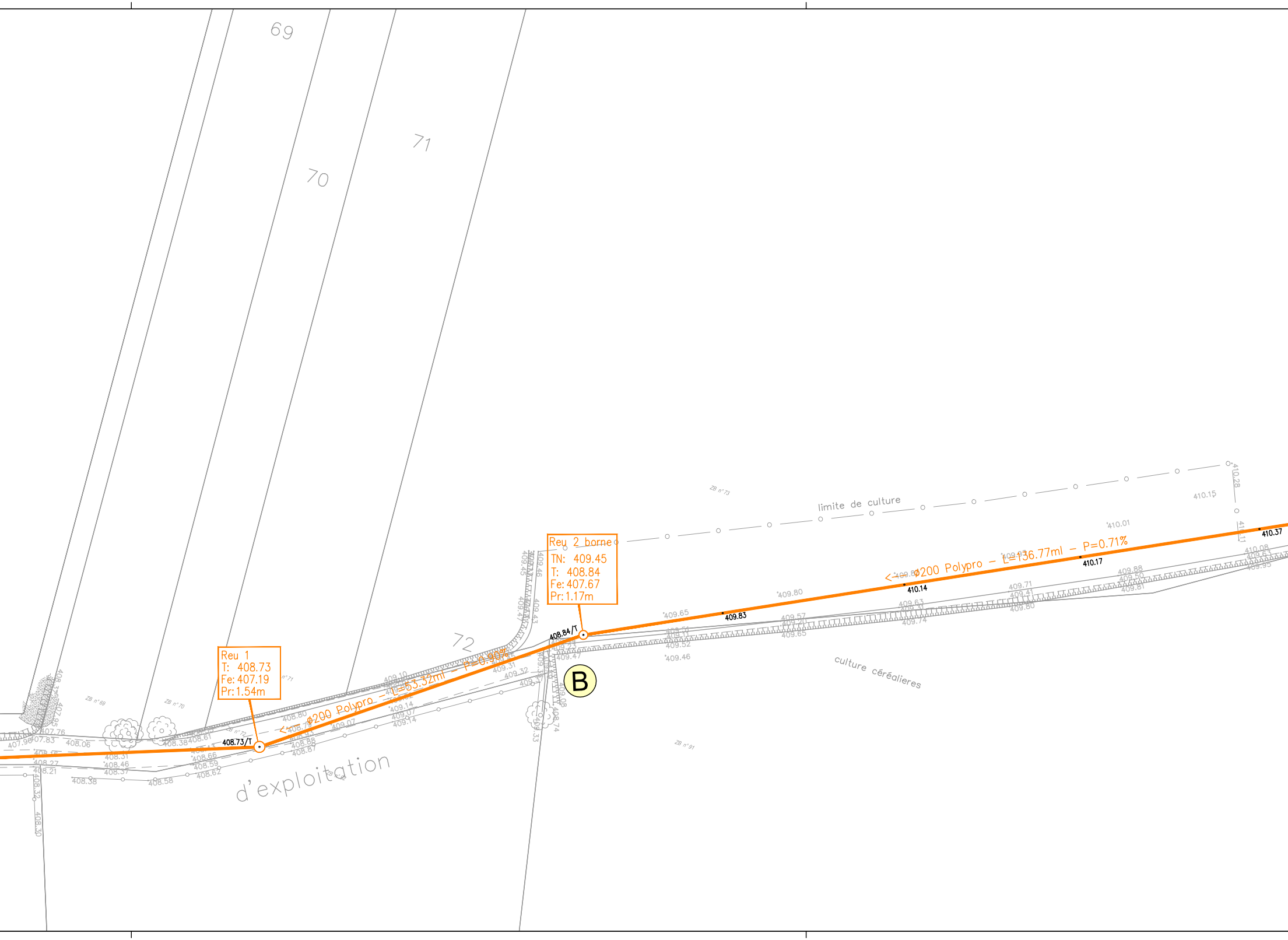
69
70
71
72
Reu 2 borne
TN: 409.45
T: 408.84
Fe: 407.67
Pr: 1.17m
Reu 1
T: 408.73
Fe: 407.19
Pr: 1.54m
408.84/T
408.73/T
<— Ø200 Polypro — L=53.32ml — P=0.90%
<— Ø200 Polypro — L=136.77ml — P=0.71%
B
limite de culture
culture céréalieres
d'exploitation
ZB n°73
ZB n°69
ZB n°70
ZB n°71
ZB n°72
ZB n°91
409.83
410.14
410.17
410.37

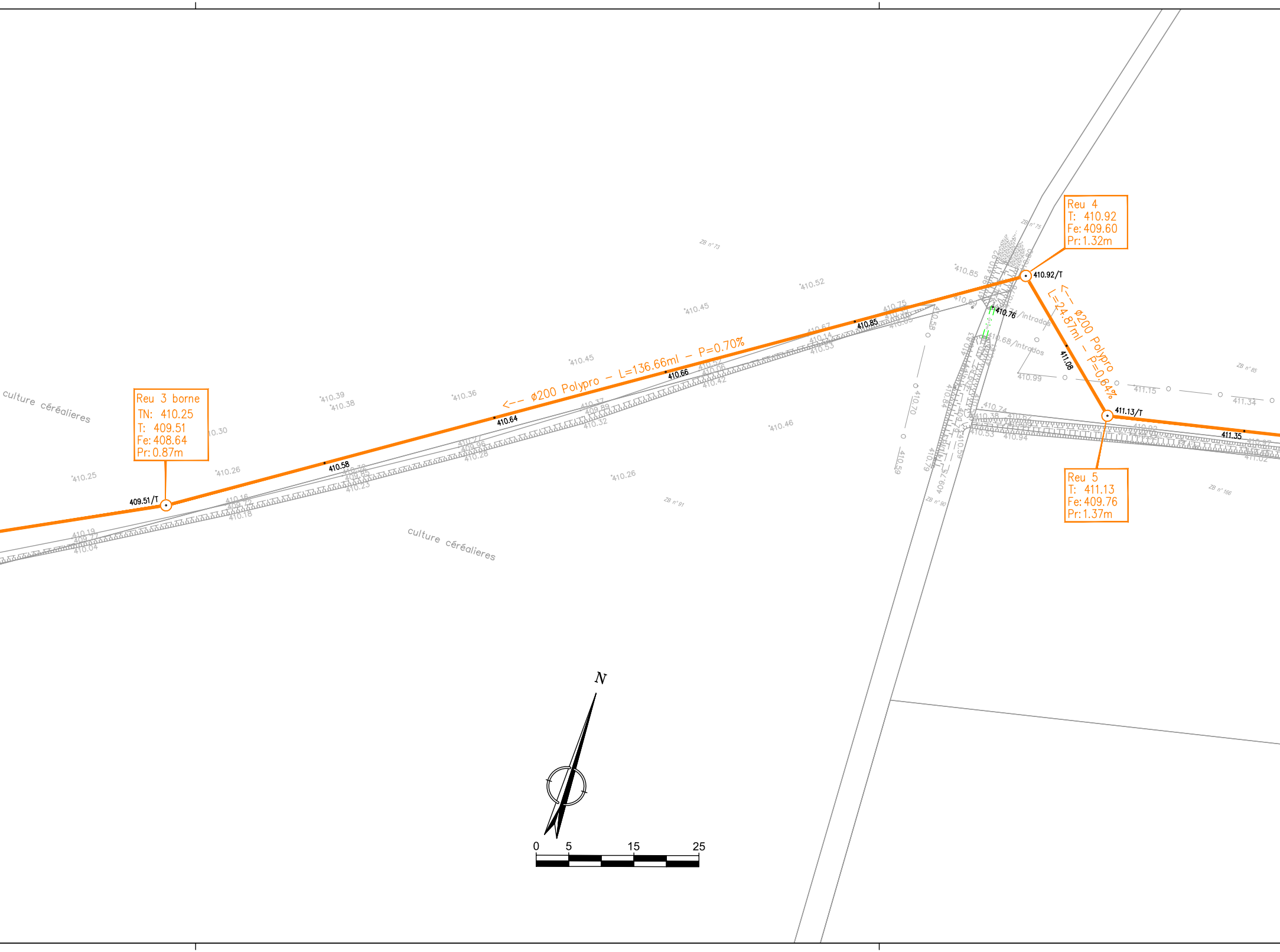
culture céréalieres
Reu 3 borne
TN: 410.25
T: 409.51
Fe: 408.64
Pr: 0.87m
409.51/T
410.58
410.64
410.66
410.85
<--- ø200 Polypro – L=136.66ml – P=0.70%
Reu 4
T: 410.92
Fe: 409.60
Pr: 1.32m
410.92/T
<--- ø200 Polypro
L=24.87ml – P=0.64%
411.08
Reu 5
T: 411.13
Fe: 409.76
Pr: 1.37m
411.13/T
411.35
410.76
/intrados
410.68/intrados
410.99
411.15
411.34
410.74
410.38
410.62
410.53
410.94
410.70
410.59
410.85
410.52
410.45
410.45
410.39
410.38
410.36
410.30
410.26
410.25
410.46
410.26
ZB n° 73
ZB n° 75
ZB n° 85
ZB n° 90
ZB n° 91
ZB n° 166
culture céréalieres
N
0
5
15
25

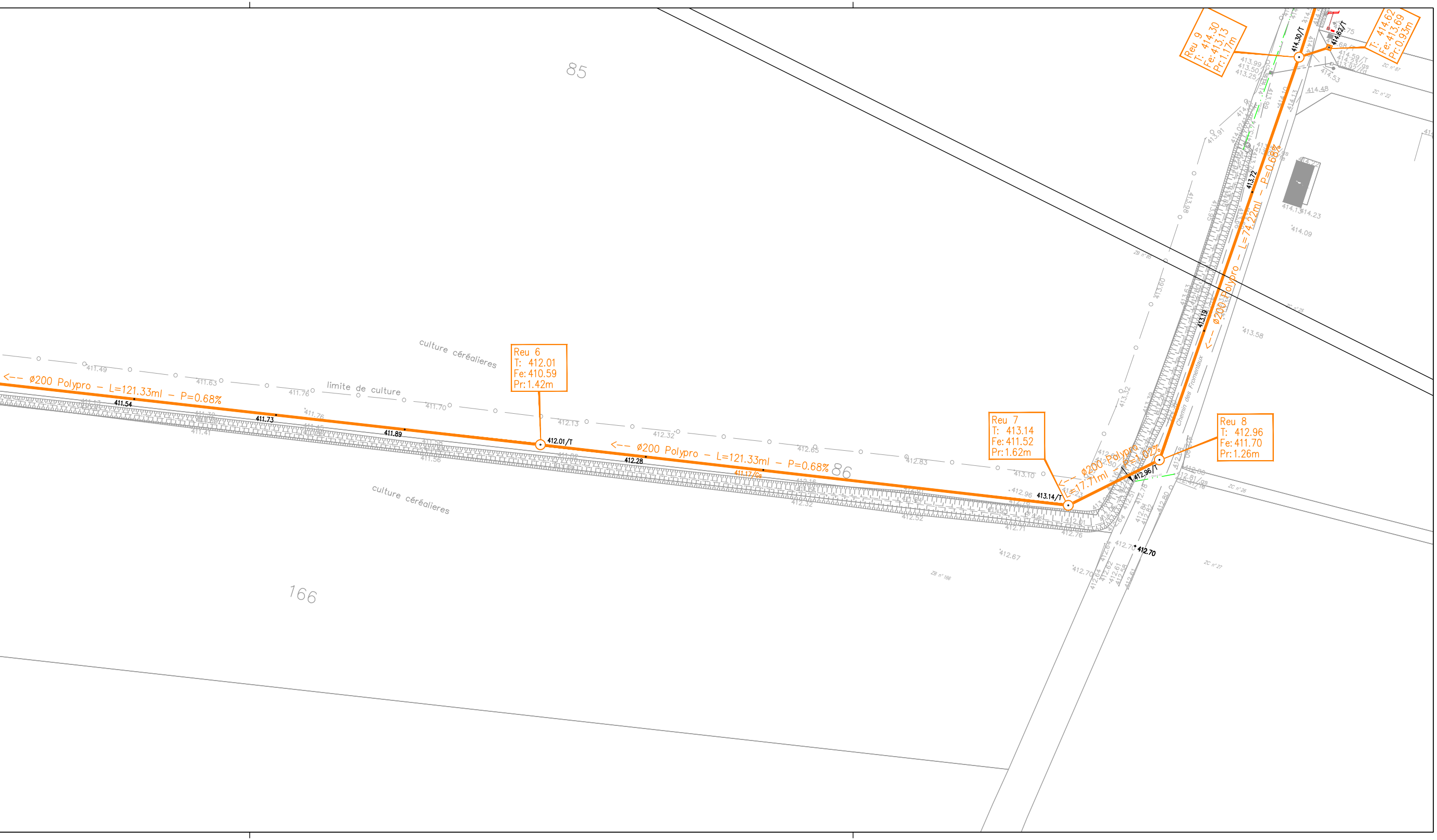
85
166
86
culture céréalieres
limite de culture
culture céréalieres
Chemin des Fromentaux
<-- ø200 Polypro - L=121.33ml - P=0.68%
<-- ø200 Polypro - L=121.33ml - P=0.68%
<-- ø200 Polypro - L=17.71ml - P=1.02%
<-- ø200 Polypro - L=74.22ml - P=0.68%
Reu 6
T: 412.01
Fe: 410.59
Pr: 1.42m
Reu 7
T: 413.14
Fe: 411.52
Pr: 1.62m
Reu 8
T: 412.96
Fe: 411.70
Pr: 1.26m
Reu 9
T: 414.30
Fe: 413.13
Pr: 1.17m
T: 414.62
Fe: 413.69
Pr: 0.93m
412.01/T
413.14/T
412.96/T
414.30/T
414.62/T
411.54
411.73
411.89
412.28
411.17/Gs
412.70
413.19
413.72
ZC n°87
ZC n°22
ZC n°26
ZC n°27
ZB n°166

Département de l'ISERE

Bièvre isère communauté

COMMUNE DE SEMONS
ASSAINISSEMENT EAUX USEES

PLAN DE RECOLEMENT

Planche 2

Bureau d'Etudes Techniques
Cent'Alp - Parc du Pommarin
137 rue Marcel Dassault - 38500 VOIRANS
Tél : 04.76.35.39.58
Fax: 04.76.35.67.14
Email: alpetudes@alpetudes.fr

ALP'ETUDES
Ingénieurs - Conseils

Entreprise Gachet
30 Montée du Cordier
38260 Champier
Tél: 04.74.54.44.85
Email: contact@gachet.pro

CTI Sarl
Cartographie - Topographie - Informatique
120, Avenue Jules Vallès
38100 GRENOBLE
Tél.: 06 98 08 15 70 – cti@ctisarl.fr

Echelle: 1/500

Planimétrie RGF 93 CC45 - Altimétrie IGN 69
Fond de plan topographique existant

Dossier: 17-442 Dessiné le: 22/01/2018

LEGENDE

RESEAUX EXISTANTS

- Réseaux électriques
- Réseau Télécom
- Réseaux eaux pluviales
- Réseau eau potable
- Réseaux eaux usées

RESEAUX NEUFS

- Eaux usées conduite gravitaire 3D/99 Polyane
- Eaux Usées branchement Ø160 Polyane

Regard existant
Rg1 existant
T: 449.89
Fe: 446.30
Pr: 1.54m
Rg 2
T: 450.13
Fe: 450.01
Pr: 1.15m
Rg 28
T: 453.04
Fe: 451.54
Pr: 1.63m
Rg 27
T: 452.91
Fe: 450.71
Pr: 2.20m
Rg 26
T: 452.70
Fe: 451.57
Pr: 1.13m
T: 444.85
Fe: 443.90
Pr: 0.95m
T: 452.44
Fe: 451.04
Pr: 1.40m
T: 444.32
Fe: 443.65
Pr: 0.67m
Rg 25
T: 444.29
Fe: 441.82
Pr: 2.47m
T: 443.72
Fe: 439.17
Pr: 0.75m
T: 450.07
Fe: 449.77
Pr: 0.30m
T: 443.12
Fe: 439.17
Pr: 0.79m
T: 449.84
Fe: 449.27
Pr: 0.57m
Rg 15a
T: 443.09
Fe: 441.38
Pr: 1.47m
Rg 15
T: 439.63
Fe: 438.61
Pr: 1.02m
T: 449.19
Fe: 448.35
Pr: 0.84m
Rg 17.1
T: 449.73
Fe: 448.54
Pr: 1.19m
T: 440.17
Fe: 439.17
Pr: 1.00m
T: 448.54
Fe: 447.12
Pr: 1.42m
T: 440.39
Fe: 439.34
Pr: 1.05m
T: 440.79
Fe: 439.87
Pr: 0.92m
T: 443.78
Fe: 442.00
Pr: 0.66m
Rg 18
T: 455.49
Fe: 454.65
Pr: 1.44m
T: 429.78
Fe: m
Rg 13
T: 430.38
Fe: 429.20
Pr: 1.18m
T: 429.93
Fe: 428.70
Pr: 1.23m
T: 433.24
Fe: 434.33
Pr: 0.91m
Rg 17
T: 446.16
Fe: 446.97
Pr: 1.19m
T: 447.50
Fe: 446.22
Pr: 1.28m
T: 461.30
Fe: 459.89
Pr: 1.40m
T: 460.85
Fe: 459.41
Pr: 1.44m
T: 459.84
Fe: 459.12
Pr: 0.72m
T: 458.05
Fe: 457.12
Pr: 0.93m
T: 447.00
Fe: 445.91
Pr: 1.09m
T: 446.77
Fe: 445.78
Pr: 0.99m
T: 446.16
Fe: 445.12
Pr: 1.04m
T: 444.83
Fe: 443.67
Pr: 1.16m
T: 465.27
Fe: 465.06
Pr: 1.21m
T: 463.73
Fe: 463.36
Pr: 0.63m
T: 468.13
Fe: 466.75
Pr: 1.38m
T: 446.85
Fe: 444.80
Pr: 2.05m
T: 445.57
Fe: 444.42
Pr: 1.15m
T: 444.83
Fe: 443.68
Pr: 1.15m
Rg 11
T: 423.67
Fe: 422.49
Pr: 1.18m
T: 423.03
Fe: 420.22
Pr: 2.80m
T: 416.72
Fe: 415.36
Pr: 1.41m
Rg 10
T: 416.62
Fe: 415.30
Pr: 1.32m
T: 417.46
Fe: 416.80
Pr: 0.66m
Rg 9
T: 414.30
Fe: 413.13
Pr: 1.17m
T: 415.03
Fe: 413.89
Pr: 1.18m
T: 414.62
Fe: 413.69
Pr: 0.93m
Rg 14
T: 439.62
Fe: 438.58
Pr: 1.04m
Rg 13.1
T: 446.76
Fe: 445.52
Pr: 1.24m
T: 439.70
Fe: 438.99
Pr: 0.71m
T: 438.69
Fe: 438.54
Pr: 0.15m
Rg 13.3 bis
T: 439.75
Fe: 439.02
Pr: 1.18m
Rg 13
T: 439.38
Fe: 438.35
Pr: 1.03m
Rg 13.4
T: 437.91
Fe: 434.54
Pr: 3.73m
Rg 13.5
T: 438.35
Fe: 434.89
Pr: 3.92m
Rg 13.6
T: 443.64
Fe: 441.54
Pr: 1.27m
Rg 13.8
T: 443.36
Fe: 442.02
Pr: 1.34m
T: 438.79
Fe: 439.07
Pr: 0.63m
T: 444.83
Fe: 443.68
Pr: 1.15m
T: 444.83
Fe: 443.68
Pr: 1.15m
Rg 13.7
T: 444.83
Fe: 443.68
Pr: 1.15m
Rg 13.8
T: 443.36
Fe: 442.02
Pr: 1.34m
T: 438.79
Fe: 439.07
Pr: 0.63m
Rg 13.5
T: 438.35
Fe: 434.89
Pr: 3.92m
T: 437.91
Fe: 434.54
Pr: 3.73m
Rg 13.3 bis
T: 439.75
Fe: 439.02
Pr: 1.18m
Rg 13
T: 439.38
Fe: 438.35
Pr: 1.03m
T: 439.62
Fe: 438.58
Pr: 1.04m
T: 439.70
Fe: 438.99
Pr: 0.71m
T: 438.69
Fe: 438.54
Pr: 0.15m
Rg 13.1
T: 446.76
Fe: 445.52
Pr: 1.24m
T: 446.77
Fe: 445.78
Pr: 0.99m
T: 446.16
Fe: 445.12
Pr: 1.04m
T: 447.00
Fe: 445.91
Pr: 1.09m
T: 447.50
Fe: 446.22
Pr: 1.28m
T: 446.85
Fe: 444.80
Pr: 2.05m
T: 445.57
Fe: 444.42
Pr: 1.15m
T: 444.83
Fe: 443.68
Pr: 1.15m
T: 444.83
Fe: 443.67
Pr: 1.16m
T: 465.27
Fe: 465.06
Pr: 1.21m
T: 463.73
Fe: 463.36
Pr: 0.63m
T: 468.13
Fe: 466.75
Pr: 1.38m
Rg 9
T: 414.30
Fe: 413.13
Pr: 1.17m
T: 415.03
Fe: 413.89
Pr: 1.18m
T: 414.62
Fe: 413.69
Pr: 0.93m
Rg 10
T: 416.62
Fe: 415.30
Pr: 1.32m
T: 416.72
Fe: 415.36
Pr: 1.41m
T: 417.46
Fe: 416.80
Pr: 0.66m
Rg 11
T: 423.67
Fe: 422.49
Pr: 1.18m
T: 423.03
Fe: 420.22
Pr: 2.80m
T: 429.78
Fe: m
T: 429.93
Fe: 428.70
Pr: 1.23m
Rg 13
T: 430.38
Fe: 429.20
Pr: 1.18m
T: 433.24
Fe: 434.33
Pr: 0.91m
Rg 15
T: 439.63
Fe: 438.61
Pr: 1.02m
Rg 15a
T: 443.09
Fe: 441.38
Pr: 1.47m
T: 443.12
Fe: 439.17
Pr: 0.79m
T: 450.07
Fe: 449.77
Pr: 0.30m
Rg 17.1
T: 449.73
Fe: 448.54
Pr: 1.19m
T: 449.84
Fe: 449.27
Pr: 0.57m
Rg 18
T: 455.49
Fe: 454.65
Pr: 1.44m
T: 459.84
Fe: 459.12
Pr: 0.72m
T: 458.05
Fe: 457.12
Pr: 0.93m
T: 461.30
Fe: 459.89
Pr: 1.40m
T: 460.85
Fe: 459.41
Pr: 1.44m
T: 465.27
Fe: 465.06
Pr: 1.21m
T: 463.73
Fe: 463.36
Pr: 0.63m
T: 468.13
Fe: 466.75
Pr: 1.38m
Rg 25
T: 444.85
Fe: 443.90
Pr: 0.95m
Rg 26
T: 452.70
Fe: 451.57
Pr: 1.13m
Rg 27
T: 452.91
Fe: 450.71
Pr: 2.20m
Rg 28
T: 453.04
Fe: 451.54
Pr: 1.63m
Rg 2
T: 450.13
Fe: 450.01
Pr: 1.15m
Rg 1 existant
T: 449.89
Fe: 446.30
Pr: 1.54m
Ø200 Polyane – L=74.22ml – P=0.50%
Ø200 Polyane – L=53.46ml – P=6.90%
Ø200 Polyane – L=100.00ml – P=7.00%
Ø200 Polyane – L=53.46ml – P=6.90%
Ø200 Polyane – L=44.79ml – P=6.90%
Ø200 Polyane – L=41.84ml – P=6.90%
Ø200 Polyane – L=41.84ml – P=6.90%
Ø200 Polyane – L=41.84

Département de l'ISERE

Bièvre isère communauté

COMMUNE DE SEMONS

ASSAINISSEMENT EAUX USEES

PLAN DE RECOLEMENT

Branchement N°804 Route de Beaurepaire

ALP ETUDES Ingénieurs - Conseils

Bureau d'Etudes Techniques
Centr'Alp - Parc du Pommarin
137 rue Mayoussard - 38430 MOIRANS
Tél : 04.76.35.39.58
Fax: 04.76.35.67.14
Email: alpetudes@alpetudes.fr

GACHET

Entreprise Gachet
30 Montée du Cordier
38260 Champier
Tél: 04.74.54.44.85
Email: contact@gachet.pro

CTI Sarl
Cartographie - Topographie - Informatique
120, Avenue Jules Vallès
38100 GRENOBLE
Tél.: 06 98 08 15 70 – cti@ctisarl.fr

Echelle: 1/500

Planimétrie RGF 93 CC45 - Altimétrie IGN 69
Fond de plan topographique existant

Dossier: 17–442 Dessiné le: 22/01/2018

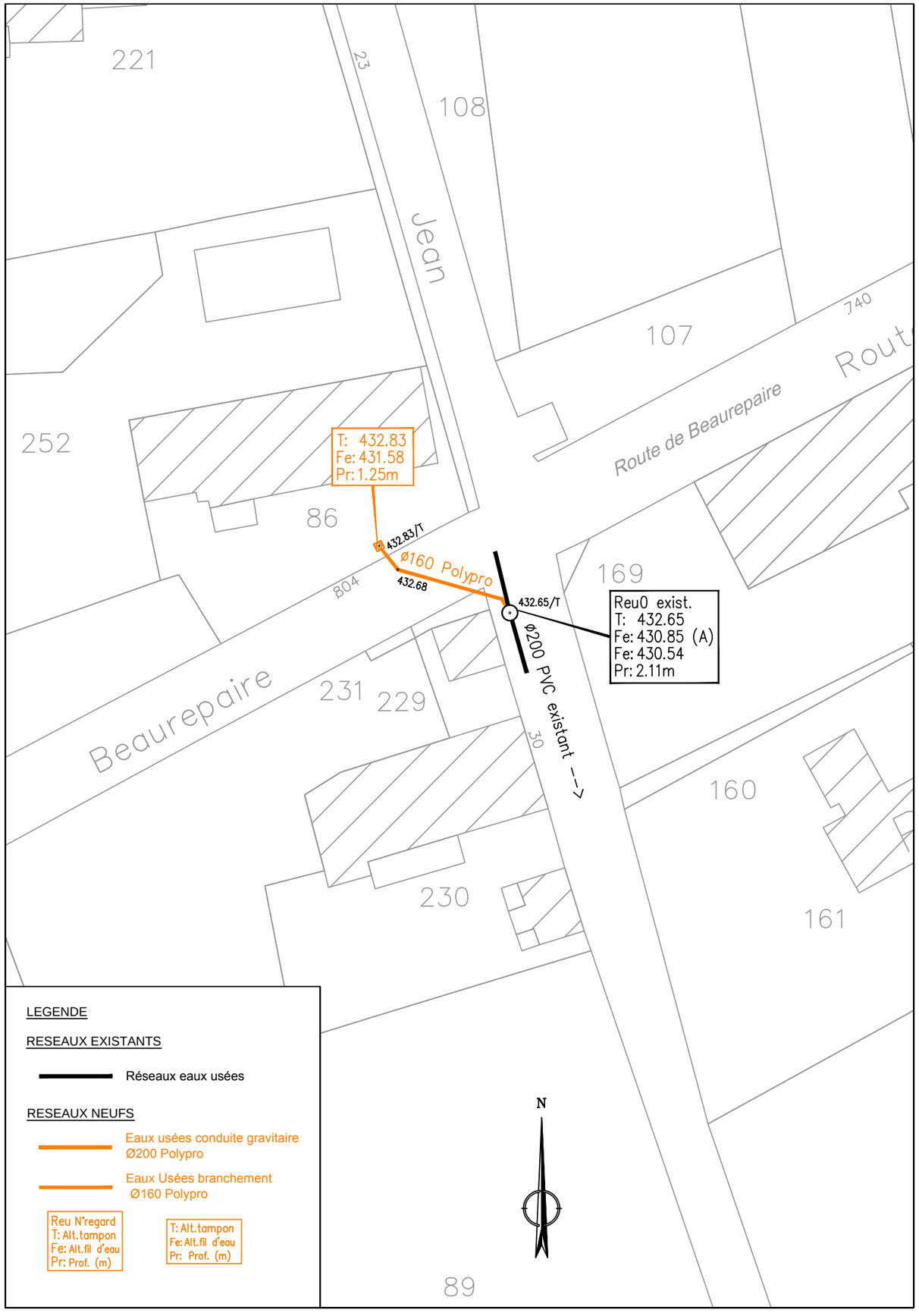

SILLANS ASS

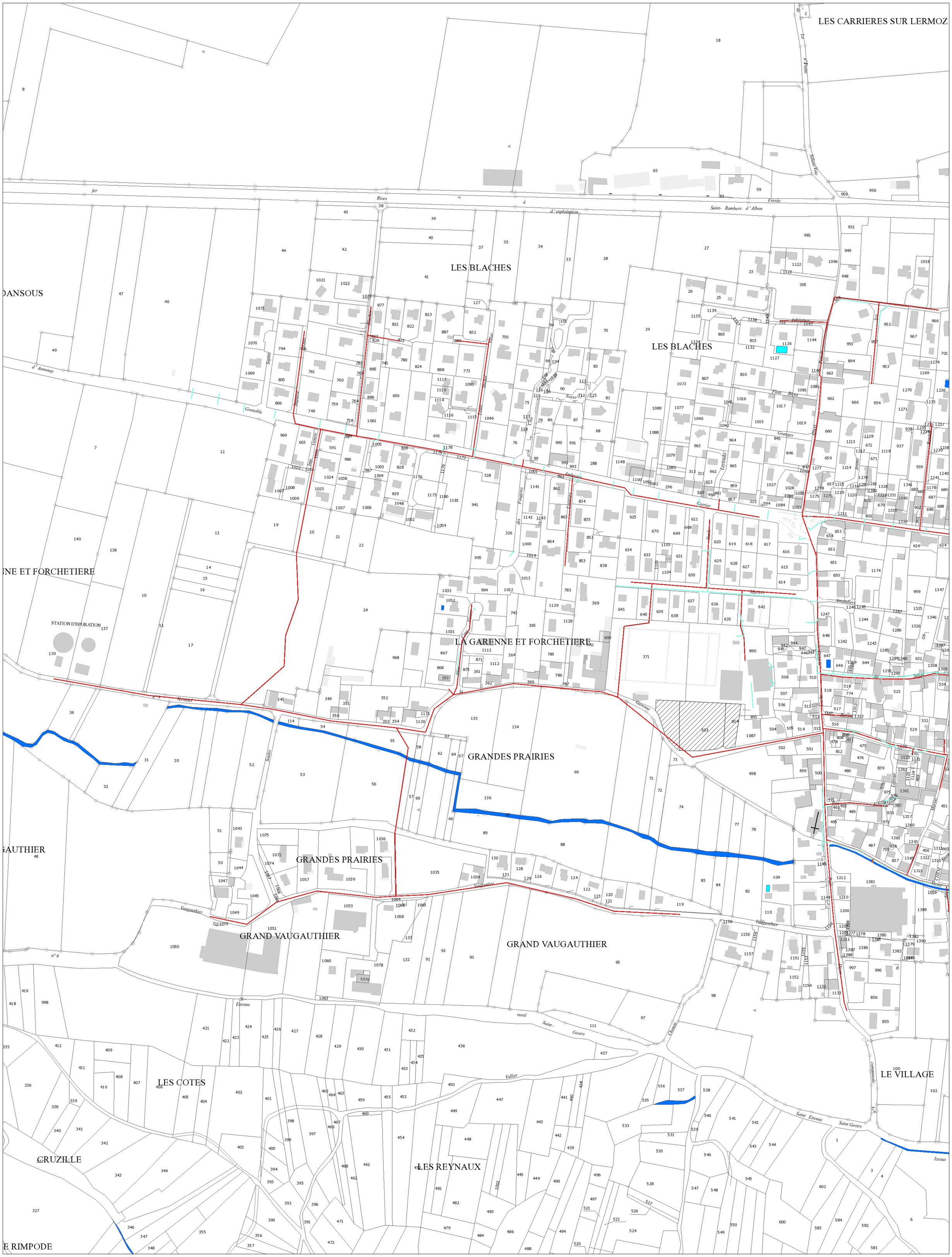
LES CARRIERES SUR LERMOZ
LES BLACHES
LES BLACHES
LA GARENNE ET FORCHETIERE
GRANDES PRAIRIES
GRANDES PRAIRIES
GRAND VAUGAUTHIER
GRAND VAUGAUTHIER
LES COTES
LES REYNAUX
LE VILLAGE
GRUZILLE
E RIMPODE
NE ET FORCHETIERE
DANSOUS
GAUTHIER
STATION D'EPURATION
fer
Rives
à
d' exploitation
Saint- Rambert- d' Albon
Ferrée
Sillans Voie
d' Annonay
Grenoble
Carrier
Ambroise
Vaugauthier
Vollier
Saint - Geoirs
Saint Etienne
Izeaux
Vermatel
Garenne
Murlers
Amandiers
Aubépines
Flots Bleus
Granges
Sillons
Noyer
Fougères
Landes
Saules
Sapins
Peuplier
Tilleul
Merisier
Cèdre
Frênes
Platanes
Marronniers
Tilleuls
Chemin
Ruisseau
Fontaine
Source
Ruisseau de la Fontaine
Ruisseau de la Source
Ruisseau de la Garenne
Ruisseau de la Fontaine Froide
Ruisseau de la Fontaine Chaude
Ruisseau de la Fontaine Noire
Ruisseau de la Fontaine Blanche
Ruisseau de la Fontaine Rouge
Ruisseau de la Fontaine Verte
Ruisseau de la Fontaine Jaune
Ruisseau de la Fontaine Bleue
Ruisseau de la Fontaine Violette
Ruisseau de la Fontaine Orange
Ruisseau de la Fontaine Marron

SILLANS ASS

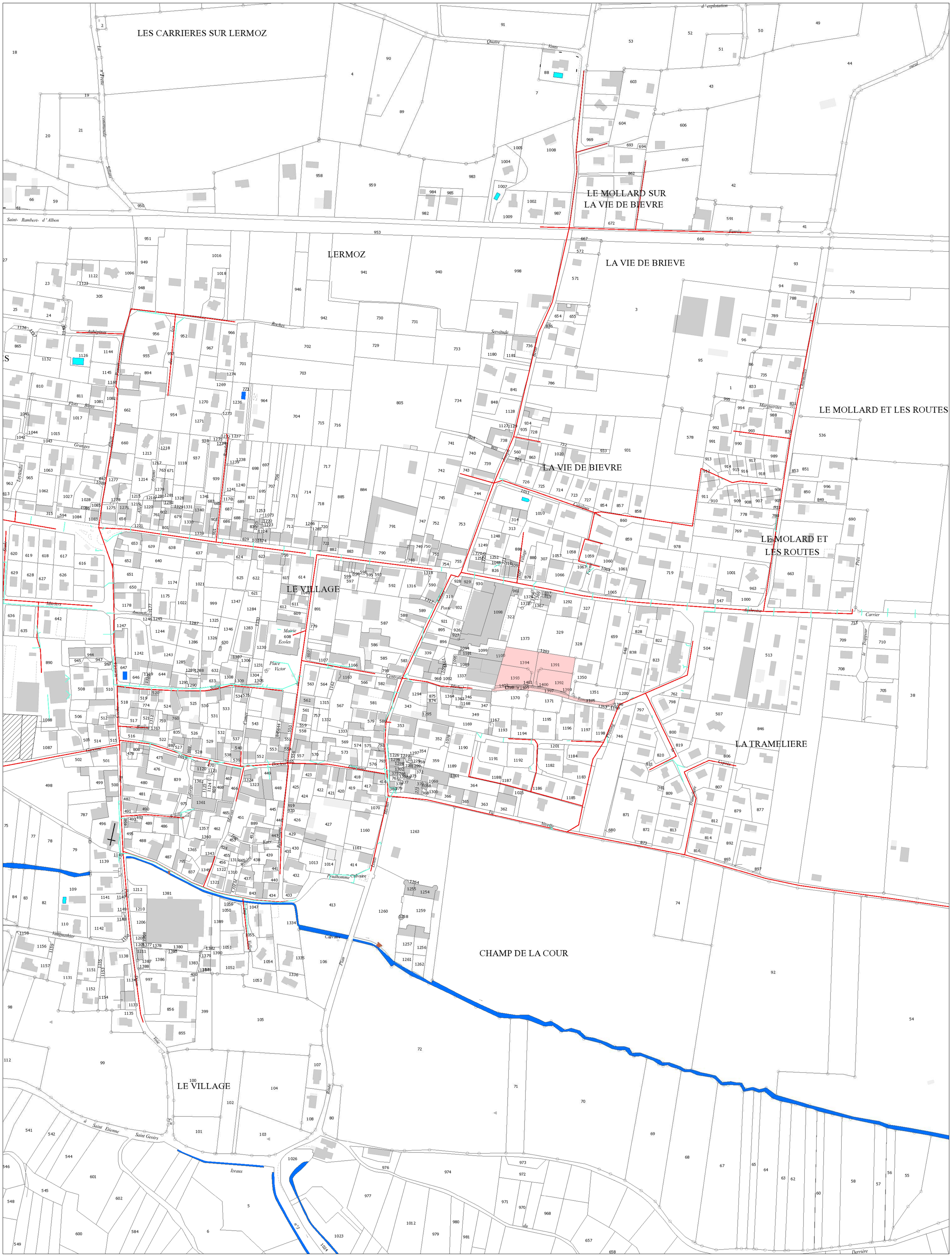

PLANCHE 2

Copyright DGFIP, tous droits réservés

12/10/2018

SILLANS ASS

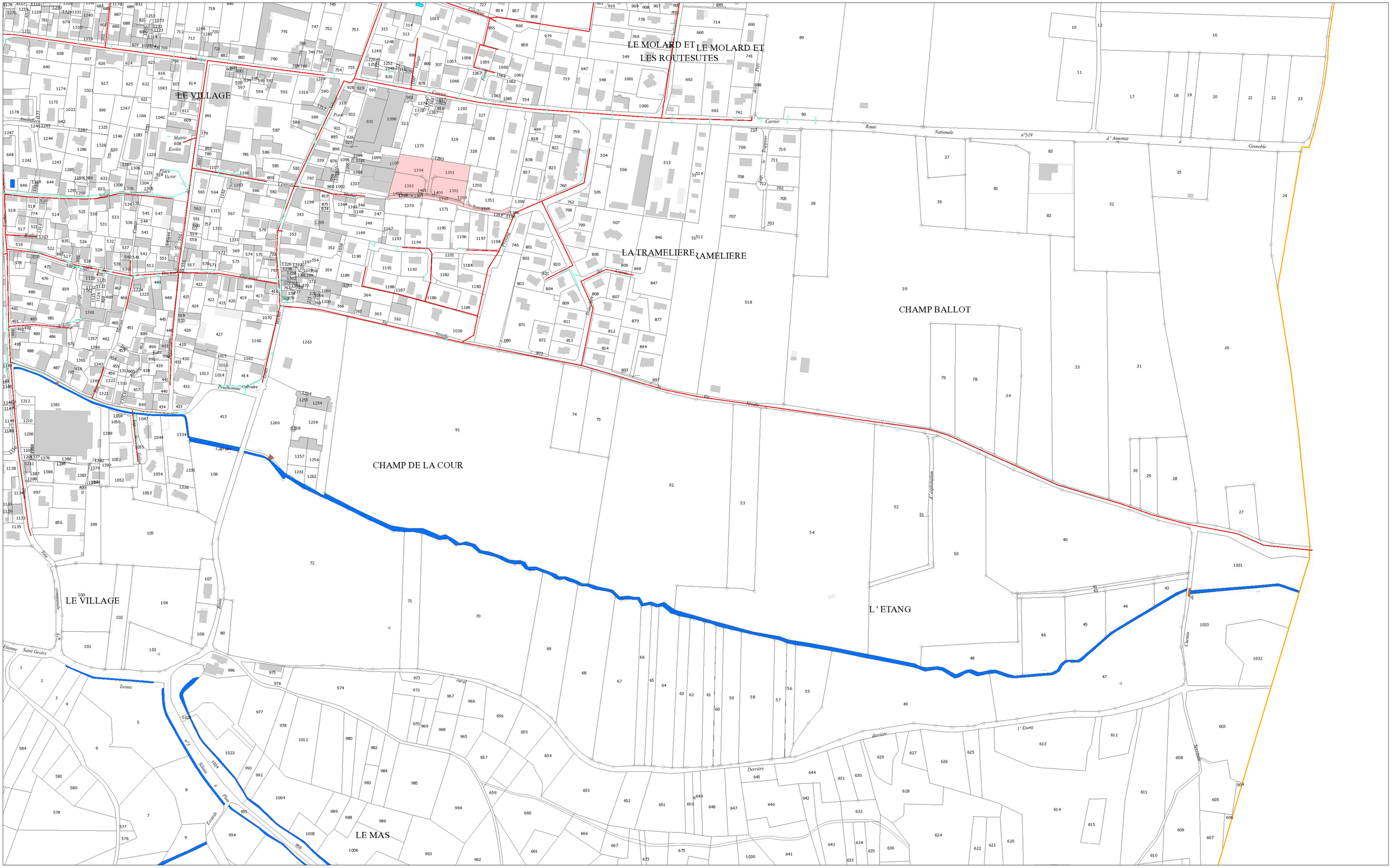

PLANCHE 3

Copyright DGFIP, tous droits réservés

12/10/2018

Commune de Saint-Etienne de Saint-Geoirs

Eau potable
Assainissement
Collecteur
Ruisseau
Poteau d'incendie

Vu pour être annexé
à la délibération du Conseil Municipal
en date du 25 JAN. 2001
Approuvant le présent dossier
de Plan d'Occupation des Sols.

ST GEOIRS COURS

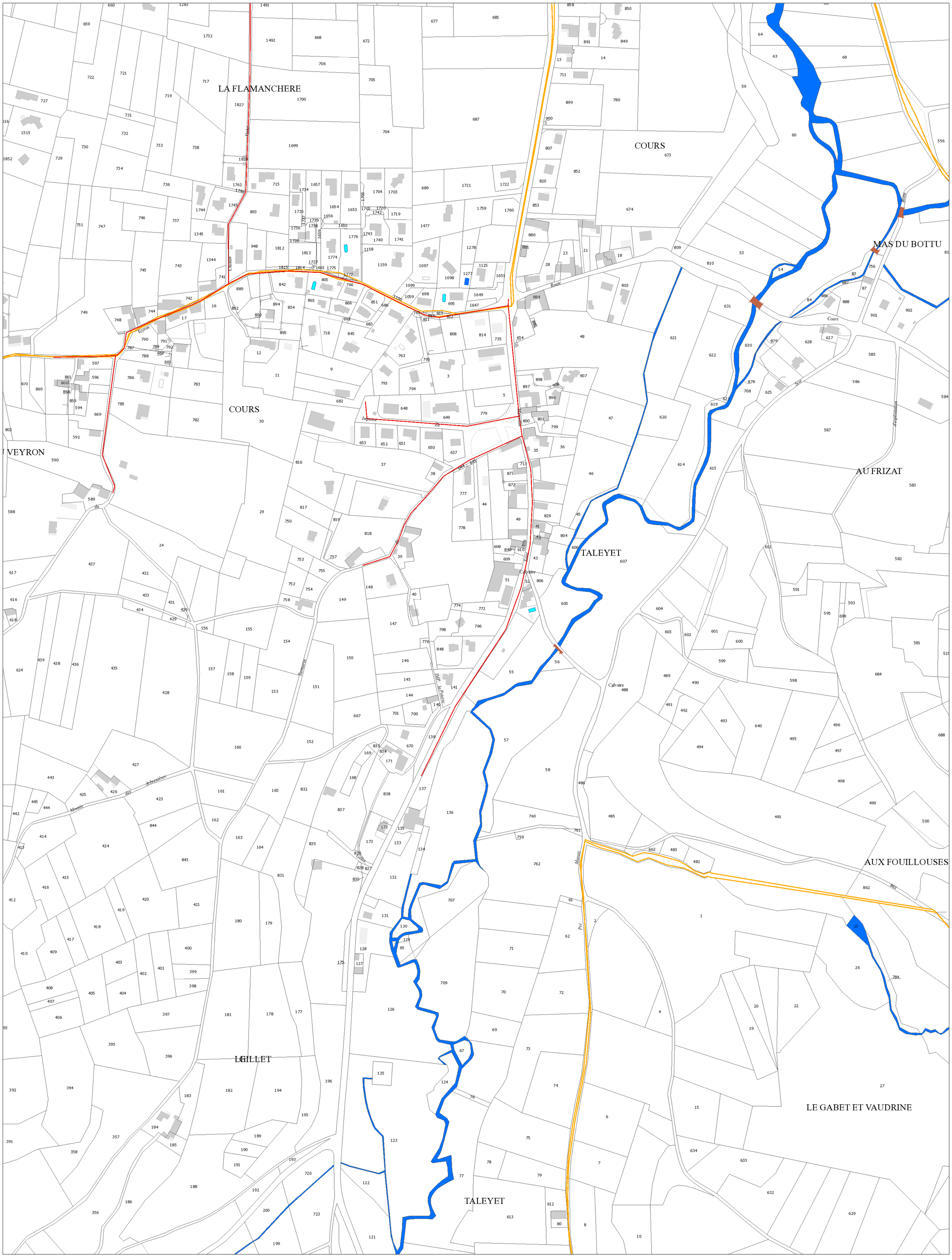

0 30 60 90 120 m

N

PLANCHE 1

Copyright DGFIP, tous droits réservés

12/10/2018

Département de l'ISERE

Bièvreisère communauté

COMMUNE DE SAINT PIERRE DE BRESSIEUX

ASSAINISSEMENT EAUX USEES

1ere TRANCHE

DOSSIER DE CONSULTATION DES ENTREPRISES

PLAN GUIDE

PLAN D'ENSEMBLE DES RESEAUX

1/1000

Dossier n°: 700-10	MODIFICATIONS		
	Indice	Date	Objet
Plan n°: 27 019	A		
Date: 23/07/2015	B		
Echelle: 1/1000	C		
Dessiné par: MB/FPE/MAB	D		
Nota:			

A L P ETUDES
Ingénieurs - Conseils

Bureau d'Etudes Techniques - Centr'Alp - Parc du Pommarin
137 rue Mayoussard - 38430 MOIRANS
Tél : 04.76.35.39.58 - Fax: 04.76.35.67.14
Email: alpetudes@alpetudes.fr

PLANCHE 1

PLANCHE 2

PLANCHE 3

PLANCHE 4

PLANCHE 5

N

0 20 50

Département de l'Isère

Bièvre isère communauté

Commune de SAINT HILAIRE DE LA COTE

SCHEMA DIRECTEUR

Réseau d'Assainissement
PLANCHE 1

Echelle: 1/1500

Dessiné le: 17.01.2013 Dossier: 08.747-S

CTI Sarl
Cartographie - Topographie - Informatique
33, rue de la Martelle
38320 BRESSON
Tél.: 04 76 09 21 27 - Fax: 04 76 09 21 27

D		
C		
B		
A	Mises à jour	23.01.12
Ind	Modifications	Date

LEGENDE

Réseau Eaux Usées

- Ø200 AC — Diamètre, Nature et Sens d'écoulement Conduite Eaux Usées
- fe=1,47m — Profondeur du Fil d'Eau de la conduite quand cette profondeur est différente de celle du regard
- P=1,35m — Profondeur du regard indiquée sur plans fournis par la commune
- P=1,35m — Profondeur du regard mesurée par CTI
- Regard Eaux Usées
- Caisse de branchement
- Regard borgne
- Station de relevage
- Regards sous enrobé

Réseau Eaux Pluviales

- Ø200 PVC — Diamètre, Nature et Sens d'écoulement Conduite Eaux Pluviales
- fe=1,47m — Profondeur du Fil d'Eau de la conduite quand cette profondeur est différente de celle du regard
- P=1,35m — Profondeur du regard indiquée sur plans fournis par la commune
- P=1,35m — Profondeur du regard mesurée par CTI
- Regard Eaux Pluviales
- Grilles Eaux Pluviales
- Station de relevage

LEGENDE

Réseau UNITAIRE

- Ø500 Beton — Diamètre, Nature et Sens d'écoulement Conduite Unitaire
- fe=1,47m — Profondeur du Fil d'Eau de la conduite quand cette profondeur est différente de celle du regard
- P=1,35m — Profondeur du regard indiquée sur plans fournis par la commune
- P=1,35m — Profondeur du regard mesurée par CTI
- Regard Eaux Usées
- Caisse de branchement
- Regard borgne

Réseau REFOULEMENT

- Ø500 Beton — Diamètre, Nature et Sens d'écoulement Conduite Eaux Usées
- Station de Refoulement

Le schéma du réseau d'assainissement a été réalisé par l'application de plans anciens fournis par la commune.

Département de l'Isère

Bièvreisère communauté

Commune de SAINT HILAIRE DE LA COTE

SCHEMA DIRECTEUR

Réseau d'Assainissement
PLANCHE 2

Echelle: 1/1500

Dessiné le: 17.01.2013 Dossier: 08.747-S

CTI Sarl
Cartographie - Topographie - Informatique
33, rue de la Mortelle
38320 BRESSON
Tél.: 04 76 09 21 27 – Fax: 04 76 09 21 27

D			
C			
B			
A	Mises à jour		23.01.12
Ind	Modifications		Date

LEGENDE

Réseau Eaux Usées

- ø200 AC — Diamètre, Nature et Sens d'écoulement Conduite Eaux Usées
- f=+1.47m — Profondeur du Fil d'Eau de la conduite quand cette profondeur est différente de celle du regard
- P=+1.35m — Profondeur du regard indiquée sur plans fournis par la commune
- P=+1.35m — Profondeur du regard mesurée par CTI
- Regard Eaux Usées
- Caisse de branchement
- Regard borgne
- Station de relevage
- Regards sous enrobé

Réseau Eaux Pluviales

- ø200 PVC — Diamètre, Nature et Sens d'écoulement Conduite Eaux Pluviales
- f=+1.47m — Profondeur du Fil d'Eau de la conduite quand cette profondeur est différente de celle du regard
- P=+1.35m — Profondeur du regard indiquée sur plans fournis par la commune
- P=+1.35m — Profondeur du regard mesurée par CTI
- Regard Eaux Pluviales
- Grilles Eaux Pluviales
- Station de relevage

LEGENDE

Réseau UNITAIRE

- ø500 Beton — Diamètre, Nature et Sens d'écoulement Conduite Unitaire
- f=+1.47m — Profondeur du Fil d'Eau de la conduite quand cette profondeur est différente de celle du regard
- P=+1.35m — Profondeur du regard indiquée sur plans fournis par la commune
- P=+1.35m — Profondeur du regard mesurée par CTI
- Regard Eaux Usées
- Caisse de branchement
- Regard borgne

Réseau REFOULEMENT

- ø500 Beton — Diamètre, Nature et Sens d'écoulement Conduite Eaux Usées
- Station de Refoulement

Le schéma du réseau d'assainissement a été réalisé par l'application de plans anciens fournis par la commune.

Département de l'Isère

Bièvreisère communauté

Commune de SAINT SIMEON DE BRESSIEUX

–

SCHEMA DIRECTEUR

–

Réseau d'Assainissement

PLANCHE 1

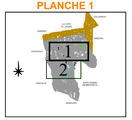

Echelle: 1/2000

Dessiné le: 23.01.2013 — Dossier: 08.747-T

CTI Sud
Cartographie - Topographie - Informatique
33, rue de la Mortella
38320 BRESSON
Tél.: 04 76 08 21 27 – Fax: 04 76 08 21 27

D			
C			
B			
A			
Ind	Modifications	Date	

LEGENDE

Réseau Eaux Usées

- ø200 AC — Diamètre, Nature et Sens d'Ecoulement Conduite Eaux Usées
- Prof.42m — Profondeur du Fil d'Eau de la conduite quand cette profondeur est différente de celle du regard
- Prof.38m — Profondeur du regard indiquée sur plans fournis par la commune
- Prof.40m — Profondeur du regard mesurée par CTI
- Regard Eaux Usées
- Culasse de branchement
- Regard borgne
- Station de relevage
- Station de traitement
- Regards sous enrobé

Réseau Eaux Pluviales

- ø200 PVC — Diamètre, Nature et Sens d'Ecoulement Conduite Eaux Pluviales
- Prof.42m — Profondeur du Fil d'Eau de la conduite quand cette profondeur est différente de celle du regard
- Prof.38m — Profondeur du regard indiquée sur plans fournis par la commune
- Prof.40m — Profondeur du regard mesurée par CTI
- Regard Eaux Pluviales
- Grilles Eaux Pluviales
- Station de relevage
- Station d'épuration
- Déversoir d'orage

LEGENDE

Réseau UNITAIRE

- ø500 Beton — Diamètre, Nature et Sens d'Ecoulement Conduite Unitaire
- Prof.42m — Profondeur du Fil d'Eau de la conduite quand cette profondeur est différente de celle du regard
- Prof.38m — Profondeur du regard indiquée sur plans fournis par la commune
- Prof.40m — Profondeur du regard mesurée par CTI
- Regard Eaux Usées
- Culasse de branchement
- Regard borgne

Réseau REFOULEMENT

- ø500 Beton — Diamètre, Nature et Sens d'Ecoulement Conduite Eaux Usées
- Station de Refoulement

Le schéma du réseau d'assainissement a été réalisé par l'application de plans anciens fournis par la commune.

SECTION ZC

SECTION ZB

REFOULEMENT STATION

REFOULEMENT STATION

REFOULEMENT STATION

SECTION A1

SECTION B1

SECTION B2

SECTION C1

SECTION C2

SECTION ZH

Département de l'Isère

Bièvreisère communauté

Commune de SAINT SIEMON DE BRESSIEUX

–

SCHEMA DIRECTEUR

–

Réseau d'Assainissement
PLANCHE 2

Echelle: 1/2000

Dessiné le: 28.01.2009 Dossier: 08.747-T

CTI Sarl Cartographie - Topographie - Informatique 33, rue de la Martelle 38320 BRESSON Tél.: 04 76 09 21 27 – Fax: 04 76 09 21 27	D		
	C		
	B		
	A		
	Ind	Modifications	Date

LEGENDE

Réseau Eaux Usées

- ø200 AC — Diamètre, Nature et Sens d'écoulement Conduite Eaux Usées
- Ant1-47m — Profondeur du Fil d'Eau de la conduite quand cette profondeur est différente de celle du regard
- P+1.30m — Profondeur du regard indiquée sur plans fournis par la commune
- P=1.30m — Profondeur du regard mesurée par CTI
- Regard Eaux Usées
- Caisse de branchement
- Regard borgne
- Station de relevage
- Station de traitement
- Regards sous enrobé

Réseau Eaux Pluviales

- ø200 PVC — Diamètre, Nature et Sens d'écoulement Conduite Eaux Pluviales
- Ant1-47m — Profondeur du Fil d'Eau de la conduite quand cette profondeur est différente de celle du regard
- P+1.30m — Profondeur du regard indiquée sur plans fournis par la commune
- P=1.30m — Profondeur du regard mesurée par CTI
- Regard Eaux Pluviales
- Grilles Eaux Pluviales
- Station de relevage
- Station d'épuration
- Déversoir d'orage

LEGENDE

Réseau UNITAIRE

- ø500 Beton — Diamètre, Nature et Sens d'écoulement Conduite Unitaire
- Ant1-47m — Profondeur du Fil d'Eau de la conduite quand cette profondeur est différente de celle du regard
- P+1.30m — Profondeur du regard indiquée sur plans fournis par la commune
- P=1.30m — Profondeur du regard mesurée par CTI
- Regard Eaux Usées
- Caisse de branchement
- Regard borgne

Réseau REFOULEMENT

- ø500 Beton — Diamètre, Nature et Sens d'écoulement Conduite Eaux Usées
- Station de Refoulement

Le schéma du réseau d'assainissement a été réalisé par l'application de plans anciens fournis par la commune.

SECTION ZA

SECTION A2

SECTION D

Raccordé sur le réseau du Chatenay

COMMUNE DE BRESSIEUX

Bièvre isère communauté

THODURE ASS

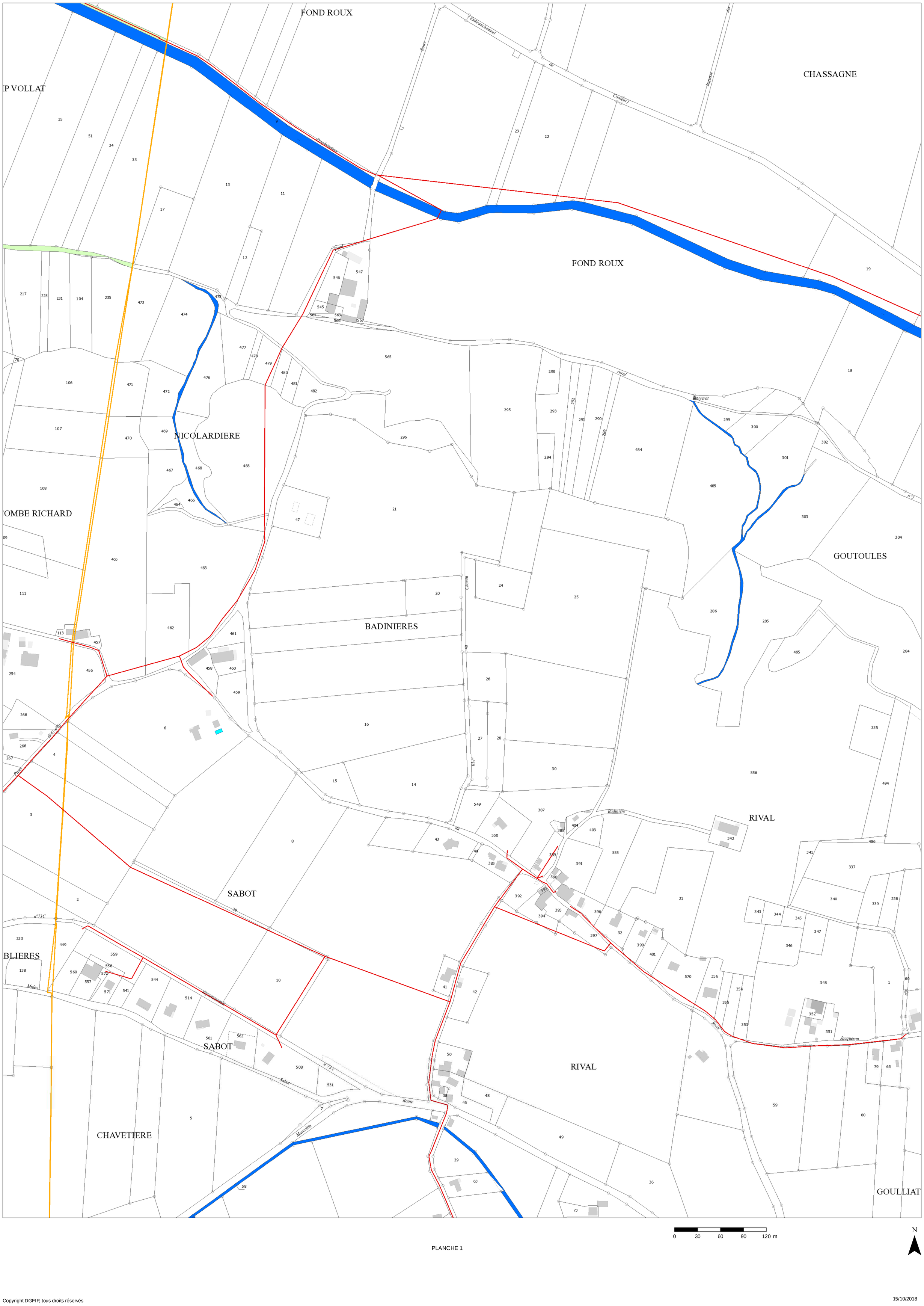

0 30 60 90 120 m

N

PLANCHE 1

Copyright DGFIP, tous droits réservés

15/10/2018

Bièvre isère communauté

THODURE ASS

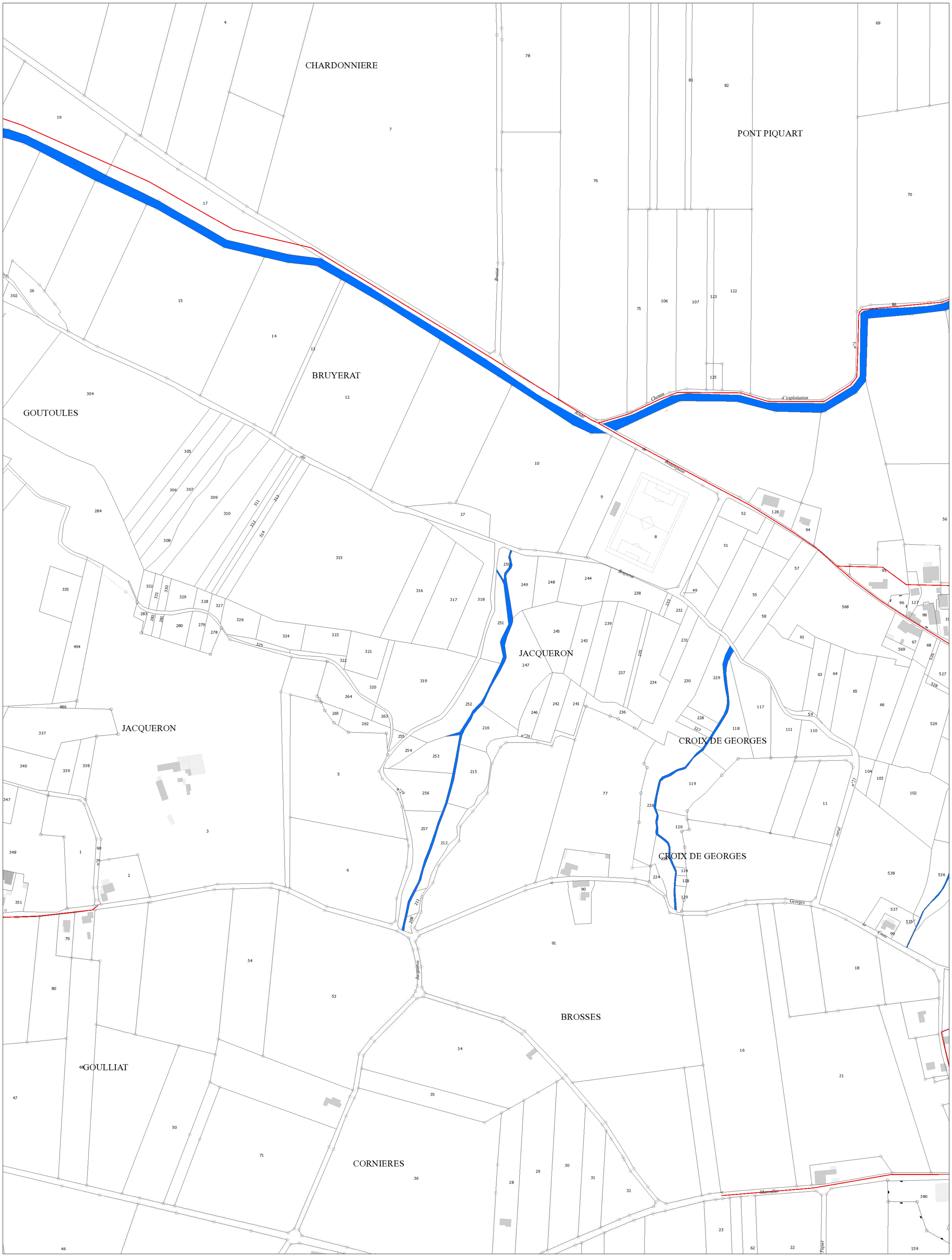

PLANCHE 2

Copyright DGFIP, tous droits réservés

15/10/2018

Bièvre isère communauté

THODURE ASS

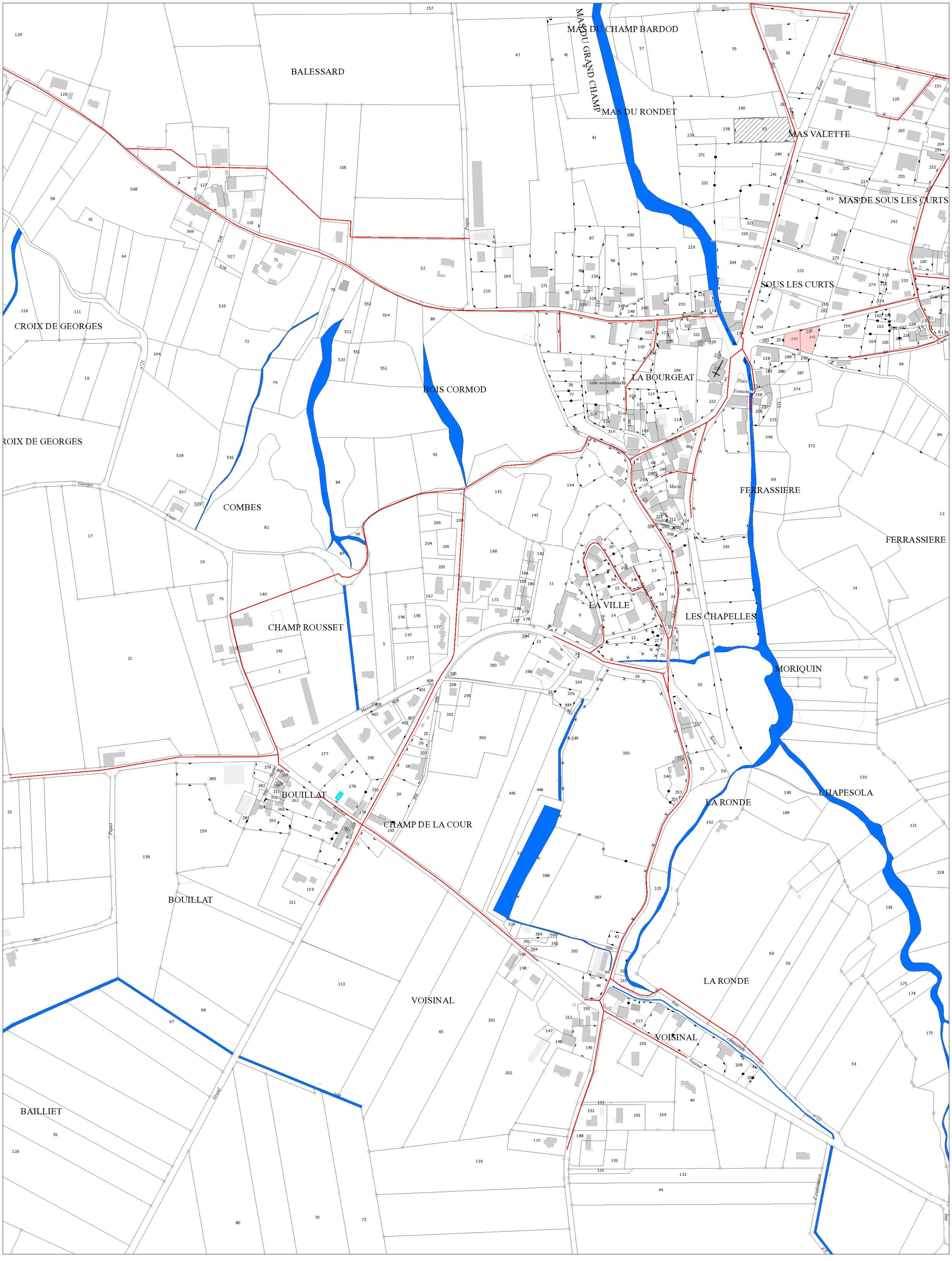

PLANCHE 3

Copyright DGFIP, tous droits réservés

15/10/2018

Bièvre isère communauté

THODURE ASS

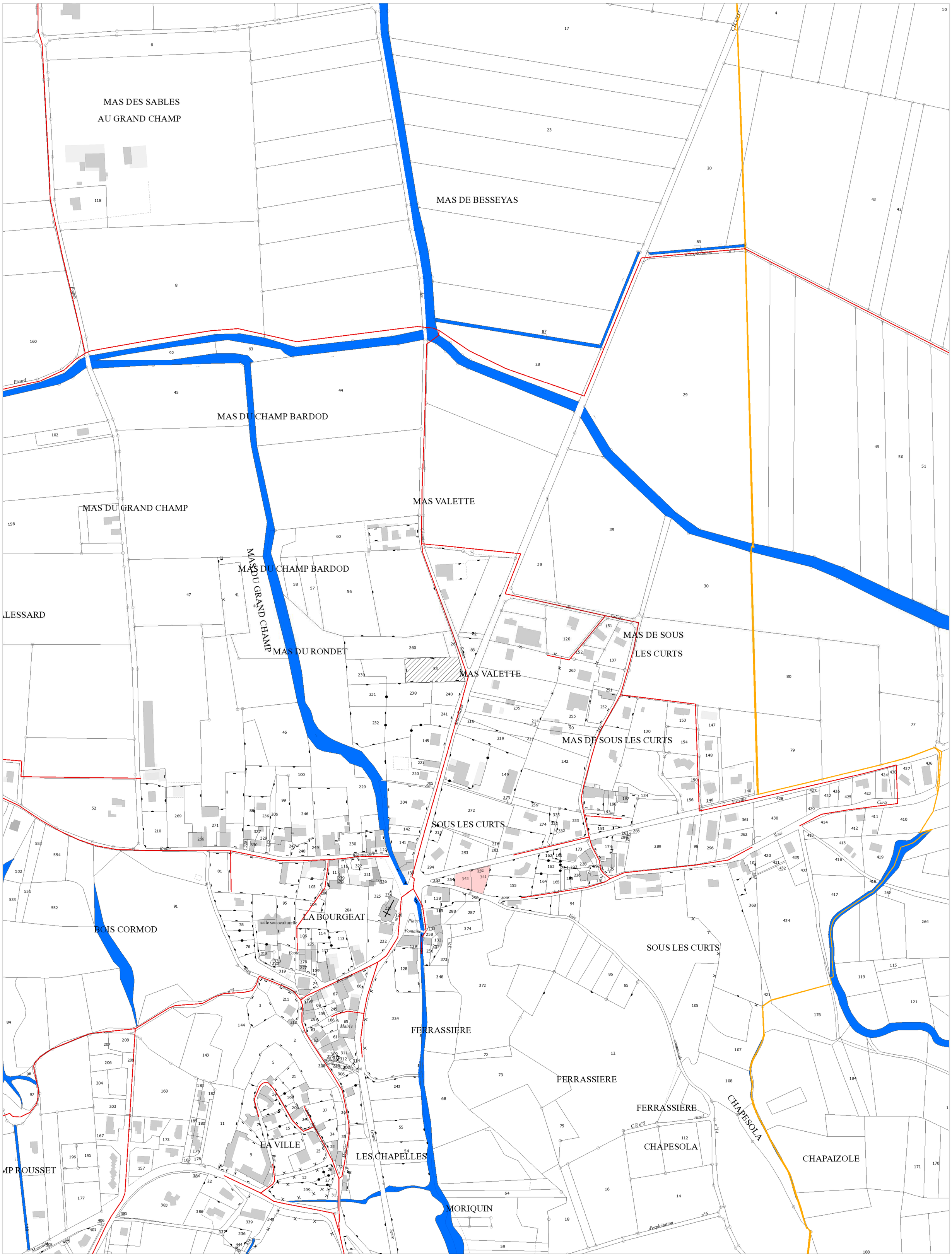

PLANCHE 4

Copyright DGFIP, tous droits réservés

15/10/2018

Bièvre isère communauté

THODURE ASS

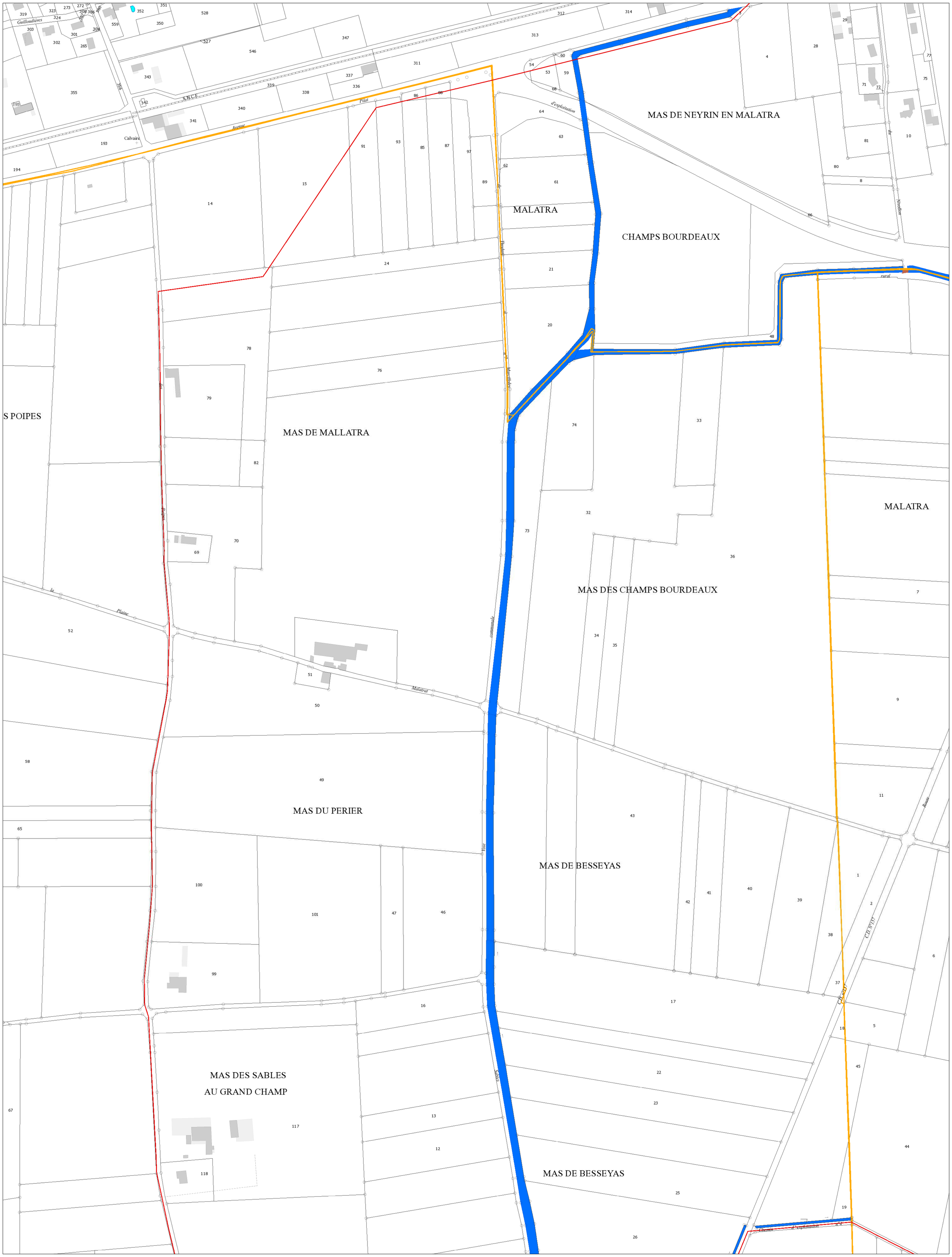

PLANCHE 5

Copyright DGFIP, tous droits réservés

15/10/2018

Bièvre isère communauté

VIRIVILLE ASS

PLANCHE 1

Copyright DGFIP, tous droits réservés

15/10/2018

VIRIVILLE ASS

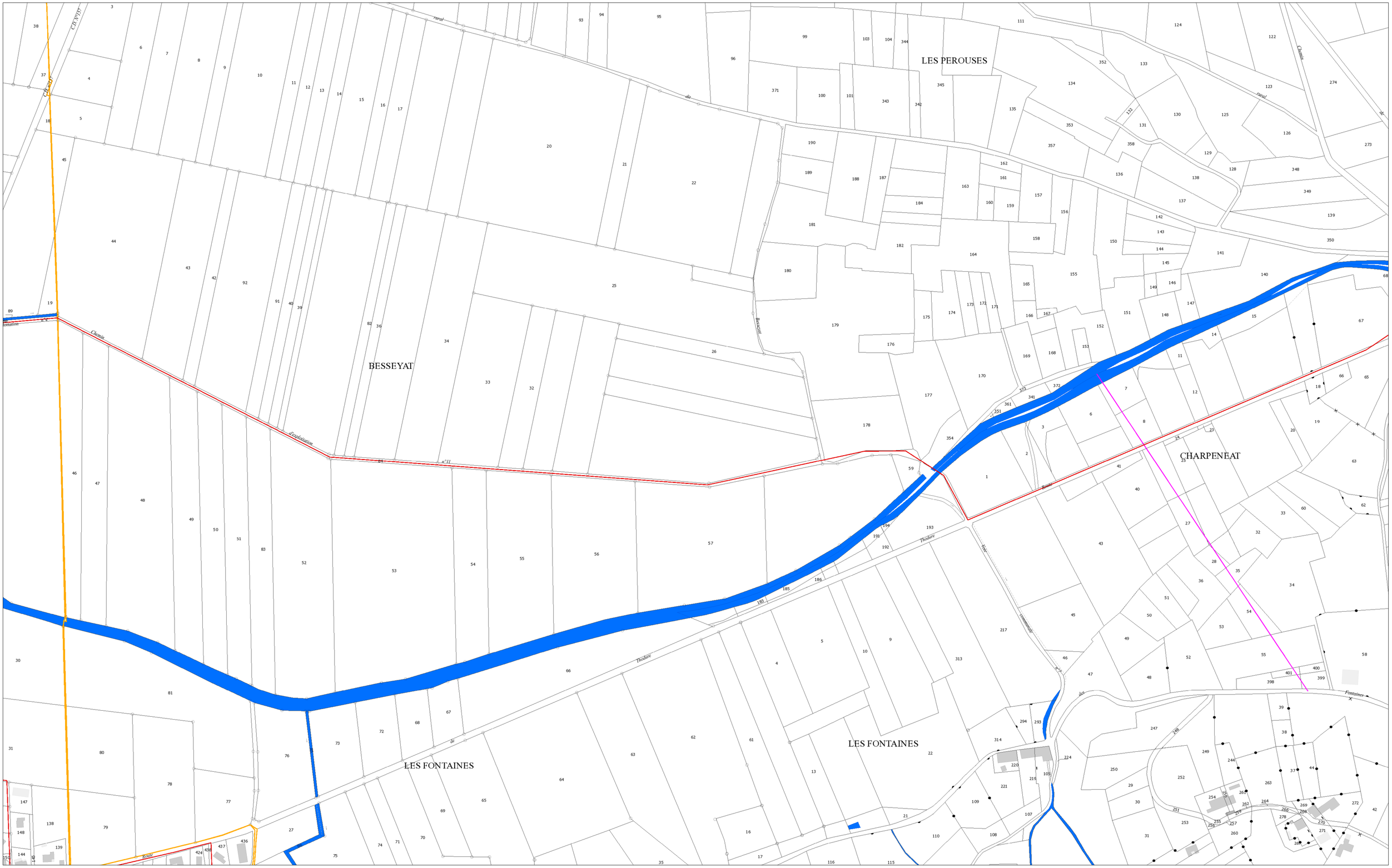

PLANCHE 2

Copyright DGFIP, tous droits réservés

15/10/2018

VIRIVILLE ASS

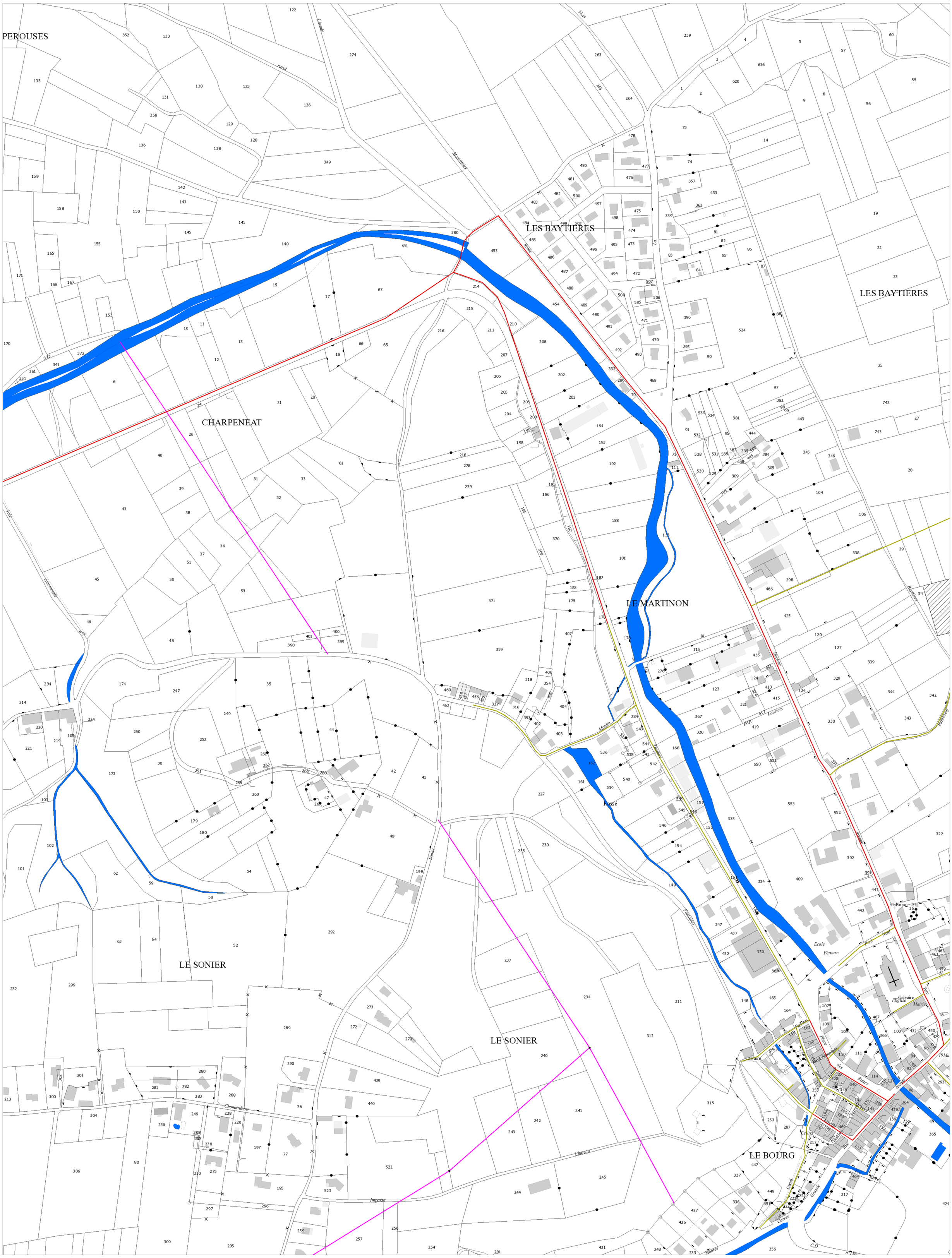

PLANCHE 3

Copyright DGFIP, tous droits réservés

15/10/2018

Bièvre isère communauté

VIRIVILLE ASS

LE SONIER

LE BOURG

LA GUILLOTIERE

NOUVELLAY ET LES BIESSES

LA GUILLOTIERE

LA ROBINIERE

LES CARRES

0 40 80 120 160 m

N

PLANCHE 4

Copyright DGFIP, tous droits réservés

15/10/2018