DEPARTEMENT DU CALVADOS

ISIGNY-OMAHA INTERCOM

PLAN LOCAL D'URBANISME INTERCOMMUNAL

5.2.2 - Plan des Servitudes d'Utilité Publique 5.2.2.1 - Secteur Nord	PLUi approuvé le 18 mars 2021 Modification n°4 vu pour être annexé à la délibération du Conseil Communautaire en date du 25 septembre 2025
planis 210 rue Alexis de Tocqueville Parc d'Activités du Golf 50000 ST-LO Tél : 02 33 75 63 52 contact@planis.fr	Dossier d'approbation

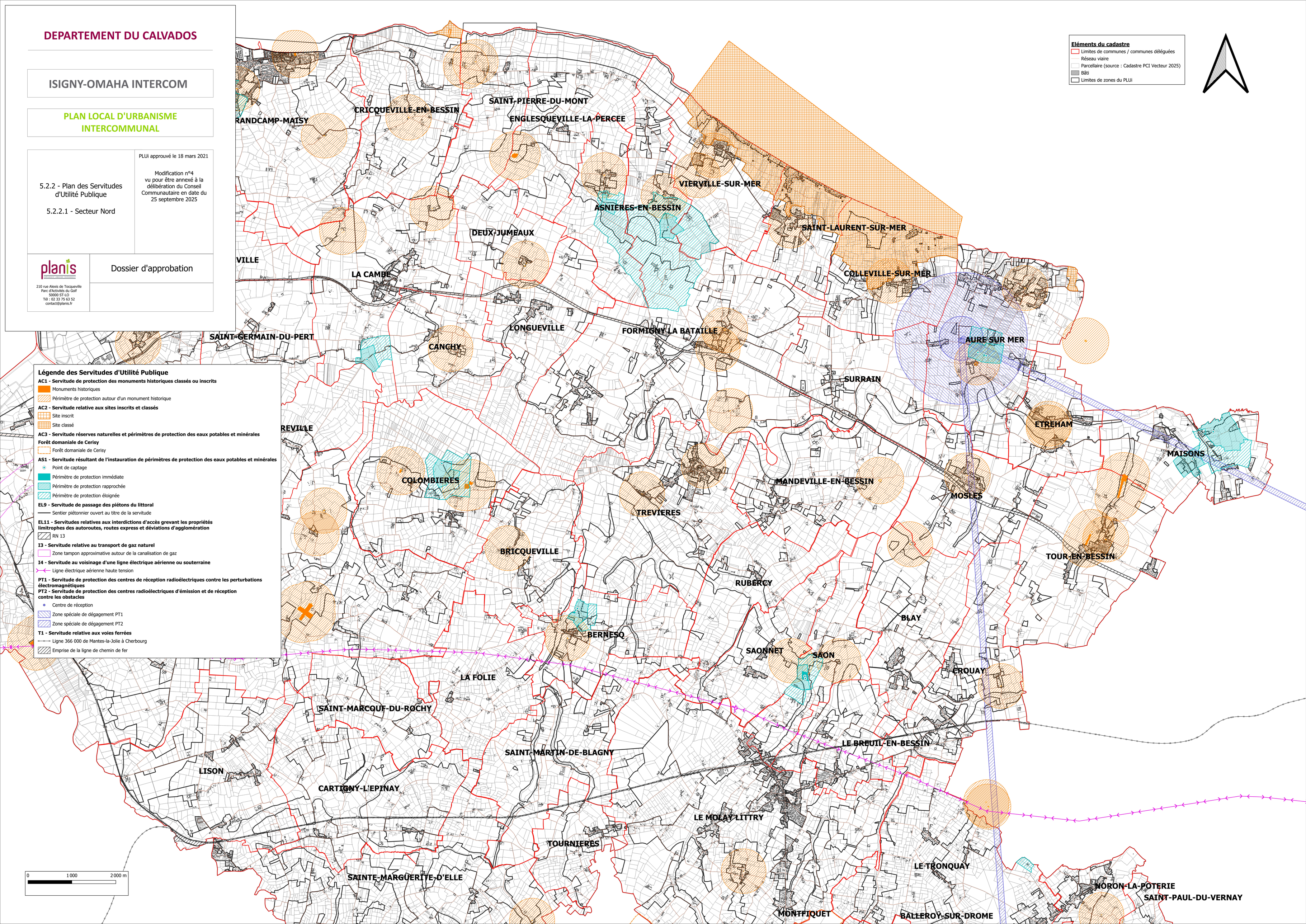

DEPARTEMENT DU CALVADOS

ISIGNY-OMAHA INTERCOM

PLAN LOCAL D'URBANISME INTERCOMMUNAL

5.2.2 - Plan des Servitudes d'Utilité Publique 5.2.2.2 - Secteur Ouest	PLUi approuvé le 18 mars 2021 Modification n°4 vu pour être annexé à la délibération du Conseil Communautaire en date du 25 septembre 2025
planis 210 rue Alexis de Tocqueville Parc d'Activités du Golf 50000 ST-LO Tél : 02 33 75 63 52 contact@planis.fr	Dossier d'approbation

Eléments du cadastre

- Limites de communes / communes déléguées
- Réseau viaire
- Parcellaire (source : Cadastre PCI Vecteur 2025)
- Bâti
- Limites de zones du PLUi

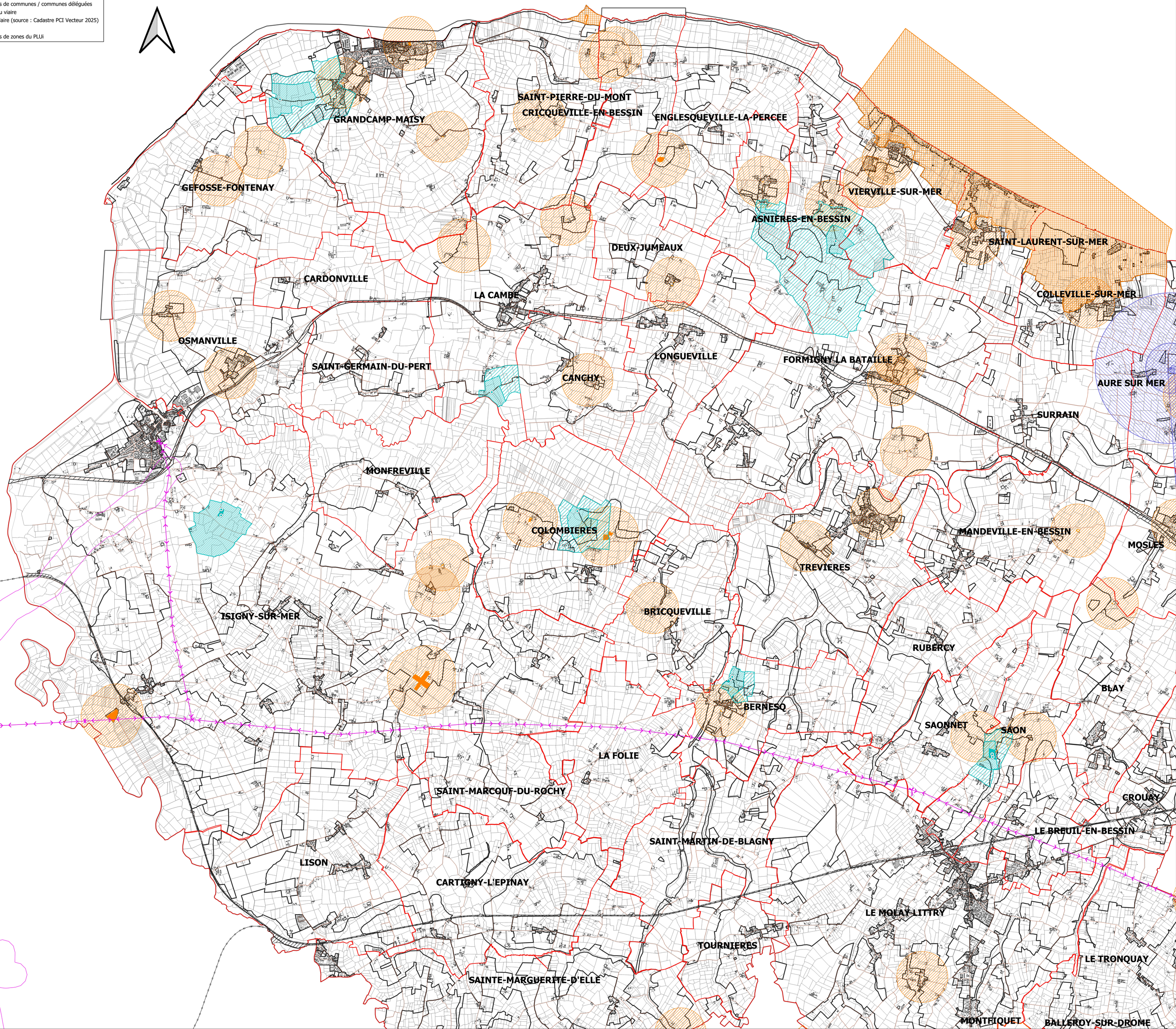

Légende des Servitudes d'Utilité Publique

AC1 - Servitude de protection des monuments historiques classés ou inscrits
- Monuments historiques
- Périmètre de protection autour d'un monument historique

AC2 - Servitude relative aux sites inscrits et classés
- Site inscrit
- Site classé

AC3 - Servitude réserves naturelles et périmètres de protection des eaux potables et minérales

Forêt domaniale de Cerisy
- Forêt domaniale de Cerisy

AS1 - Servitude résultant de l'instauration de périmètres de protection des eaux potables et minérales
- Point de captage
- Périmètre de protection immédiate
- Périmètre de protection rapprochée
- Périmètre de protection éloignée

EL9 - Servitude de passage des piétons du littoral
- Sentier piétonnier ouvert au titre de la servitude

EL11 - Servitudes relatives aux interdictions d'accès grevant les propriétés limitrophes des autoroutes, routes express et déviations d'agglomération
- RN 13

I3 - Servitude relative au transport de gaz naturel
- Zone tampon approximative autour de la canalisation de gaz

I4 - Servitude au voisinage d'une ligne électrique aérienne ou souterraine
- Ligne électrique aérienne haute tension

PT1 - Servitude de protection des centres de réception radioélectriques contre les perturbations électromagnétiques
PT2 - Servitude de protection des centres radioélectriques d'émission et de réception contre les obstacles
- Centre de réception
- Zone spéciale de dégagement PT1
- Zone spéciale de dégagement PT2

T1 - Servitude relative aux voies ferrées
- Ligne 366 000 de Mantes-la-Jolie à Cherbourg
- Emprise de la ligne de chemin de fer

0 1 000 2 000 m

DEPARTEMENT DU CALVADOS

ISIGNY-OMAHA INTERCOM

PLAN LOCAL D'URBANISME INTERCOMMUNAL

5.2.2 - Plan des Servitudes d'Utilité Publique 5.2.2.3 - Secteur Sud	PLUi approuvé le 18 mars 2021 Modification n°4 vu pour être annexé à la délibération du Conseil Communautaire en date du 25 septembre 2025
planis 210 rue Alexis de Tocqueville Parc d'Activités du Golf 50000 ST-LO Tél : 02 33 75 63 52 contact@planis.fr	Dossier d'approbation

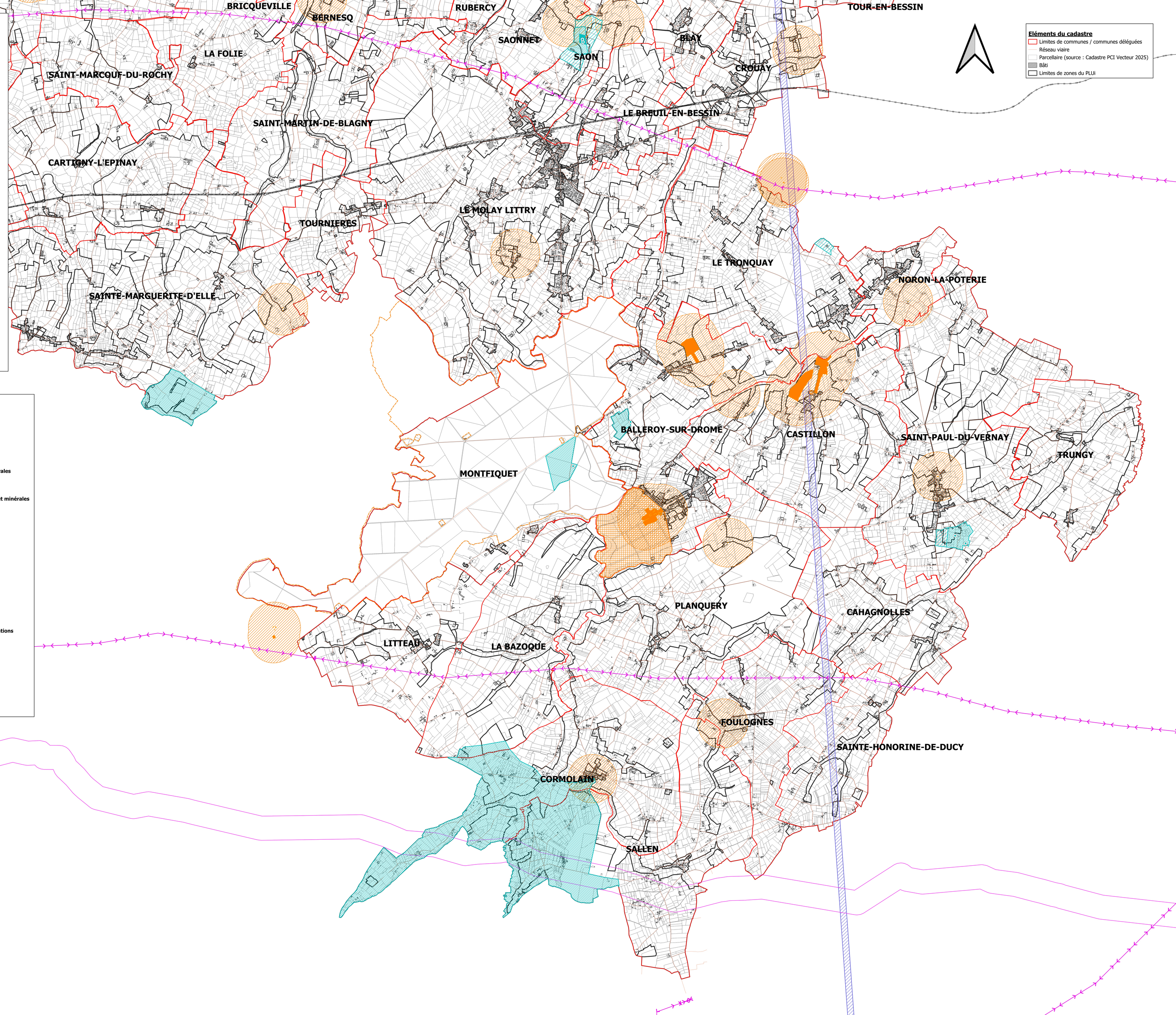

Légende des Servitudes d'Utilité Publique

AC1 - Servitude de protection des monuments historiques classés ou inscrits

- Monuments historiques
- Périmètre de protection autour d'un monument historique

AC2 - Servitude relative aux sites inscrits et classés

- Site inscrit
- Site classé

AC3 - Servitude réserves naturelles et périmètres de protection des eaux potables et minérales

Forêt domaniale de Cerisy

- Forêt domaniale de Cerisy

AS1 - Servitude résultant de l'instauration de périmètres de protection des eaux potables et minérales

- Point de captage
- Périmètre de protection immédiate
- Périmètre de protection rapprochée
- Périmètre de protection éloignée

EL9 - Servitude de passage des piétons du littoral

- Sentier piétonnier ouvert au titre de la servitude

EL11 - Servitudes relatives aux interdictions d'accès grevant les propriétés limitrophes des autoroutes, routes express et déviations d'agglomération

- RN 13

I3 - Servitude relative au transport de gaz naturel

- Zone tampon approximative autour de la canalisation de gaz

I4 - Servitude au voisinage d'une ligne électrique aérienne ou souterraine

- Ligne électrique aérienne haute tension

PT1 - Servitude de protection des centres de réception radioélectriques contre les perturbations électromagnétiques
PT2 - Servitude de protection des centres radioélectriques d'émission et de réception contre les obstacles

- Centre de réception
- Zone spéciale de dégagement PT1
- Zone spéciale de dégagement PT2

T1 - Servitude relative aux voies ferrées

- Ligne 366 000 de Mantes-la-Jolie à Cherbourg
- Emprise de la ligne de chemin de fer