Plan Local d'Urbanisme intercommunal (PLUi)

5.2.2 Carte des Servitudes d'Utilité Publique



Vu pour être annexé au Plan Local d'Urbanisme intercommunal approuvé par délibération du Conseil Communautaire de Bretagne Romantique, en date du 16 décembre 2024,
Fait à La Chapelle-aux-Filtzméens

Loïc REGEARD,
Président de la Communauté de Communes

Bretagne Romantique
COMMUNAUTÉ DE COMMUNES

Date d'approbation	Pièce du PLUi
16/12/2024	5.2.2

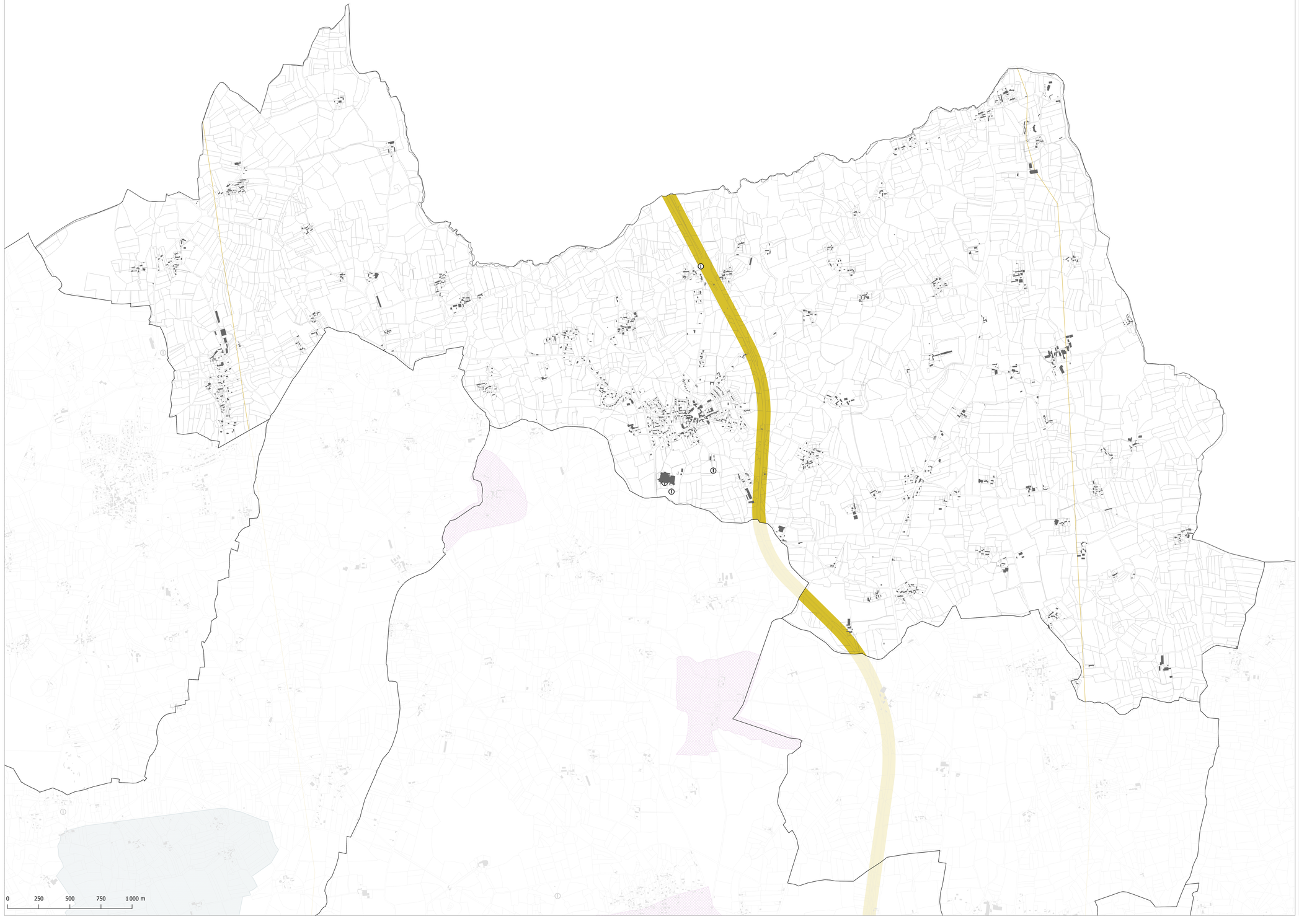

LEGENDE

SERVITUDES D'UTILITE PUBLIQUE

AC1 - Protection des monuments historiques

AC1 - Servitudes de protection des monuments historiques

AC2 - Protection des sites et monuments naturels

AC2 - Servitude relative aux sites inscrits et classés

AC4 - SPR

AC4 - Servitudes relatives à la conservation du patrimoine (SPR de Combourg)

AS1 - Protection des captages

AS1 - Périmètres de protection autour des captages en eau potable

PT1 - Transmissions radioélectriques

PT1 - Servitude relative aux transmissions radioélectriques concernant la protection des centres de réception contre les perturbations électromagnétiques (antenne radio).

T1 - Chemins de fer

Servitude relative aux chemins de fer

IMPORTANT :

Faute de données disponibles, les cartes ne font pas apparaitre les servitudes suivantes :

- A4 – Terrains riverais de cours d'eau
- AS – Canalisations publiques d'eaux pluviales et d'assainissement
- AB – Travaux de boisement et reboisement
- EL3 – Halage et marchepied
- EL7 – Alignement
- EL11 – Interdiction d'accès le long des routes expresses
- I1 – Servitudes d'utilité publique prenant en compte la maîtrise des risques autour des canalisations de transport de gaz naturel ou assimilé
- I3 – Canalisation et transport de gaz
- PT2 – Transmissions radioélectriques
- I7 – Zones de dégagement

Les SUP représentées sur ce plan sont téléchargeables sur les sites en accès libres tels que data.gouv.fr ou dans l'Atlas des patrimoines concernant les monuments historiques. Ces sites permettent d'afficher les éventuelles mises à jour des données.

Plan Local d'Urbanisme intercommunal (PLUi)

5.2.2 Carte des Servitudes d'Utilité Publique

BONNEMAIN



Bretagne Romantique
COMMUNAUTÉ DE COMMUNES



LEGENDE

SERVITUDES D'UTILITE PUBLIQUE

AC1 - Protection des monuments historiques

AC1 - Servitudes de protection des monuments historiques

IMPORTANT :

Faute de données disponibles, les cartes ne font pas apparaitre les servitudes suivantes :

- A4 - Terrains riverais de cours d'eau
- A5 - Canalisations publiques d'eaux pluviales et d'assainissement
- A8 - Travaux de boisement et reboisement
- EL3 - Halage et marchepied
- EL7 - Alignement
- EL11 - Interdiction d'accès le long des routes expresses
- I1 - Servitudes d'utilité publique prenant en compte la maîtrise des risques autour des canalisations de transport de gaz naturel ou assimilé
- I3 - Canalisation et transport de gaz
- PT2 - Transmissions radioélectriques
- I7 - Zones de dégagement

Les SUP représentées sur ce plan sont téléchargeables sur les sites en accès libres tels que data.gouv.fr ou dans l'Atlas des patrimoines concernant les monuments historiques. Ces sites permettent d'afficher les éventuelles mises à jour des données.

Plan Local d'Urbanisme intercommunal (PLUi)

5.2.2 Carte des Servitudes d'Utilité Publique

CARDROC



Bretagne Romantique
COMMUNAUTÉ DE COMMUNES

0 250 500 750 1 000 m

LEGENDE

SERVITUDES D'UTILITE PUBLIQUE

AC1 - Protection des monuments historiques

AC1 - Servitudes de protection des monuments historiques

AC2 - Protection des sites et monuments naturels

AC2 - Servitude relative aux sites inscrits et classés

AC4 - SPR

AC4 - Servitudes relatives à la conservation du patrimoine (SPR de Combourg)

AS1 - Protection des captages

AS1 - Périmètres de protection autour des captages en eau potable

I4 - Etablissement des canalisations électriques

I4 - Servitude relative à l'établissement des canalisations électriques - Aérien

I4 - Servitude relative à l'établissement des canalisations électriques - Souterrain

I4 - Servitude relative à l'établissement des canalisations électriques

I4 - Servitude relative à l'établissement des canalisations électriques

PT1 - Transmissions radioélectriques

PT1 - Servitude relative aux transmissions radioélectriques concernant la protection des centres de réception contre les perturbations électromagnétiques (antenne radio).

T1 - Chemins de fer

Servitude relative aux chemins de fer

IMPORTANT :

Faute de données disponibles, les cartes ne font pas apparaitre les servitudes suivantes :

- A4 – Terrains riverais de cours d'eau
- AS – Canalisations publiques d'eaux pluviales et d'assainissement
- AB – Travaux de boisement et reboisement
- EL3 – Halage et marchepied
- EL7 – Alignement
- EL11 – Interdiction d'accès le long des routes expresses
- I1 – Servitudes d'utilité publique prenant en compte la maîtrise des risques autour des canalisations de transport de gaz naturel ou assimilé
- I5 – Canalisation et transport de gaz
- PT2 – Transmissions radioélectriques
- T7 – Zones de dégagement

Les SUP représentées sur ce plan sont téléchargeables sur les sites en accès libres tels que data.gouv.fr ou dans l'Atlas des patrimoines concernant les monuments historiques. Ces sites permettent d'afficher les éventuelles mises à jour des données.

Plan Local d'Urbanisme intercommunal (PLUi)

5.2.2 Carte des Servitudes d'Utilité Publique

COMBOURG



Bretagne Romantique
COMMUNAUTÉ DE COMMUNES

0 250 500 750 1 000 m

LEGENDE

SERVITUDES D'UTILITE PUBLIQUE

AC1 - Protection des monuments historiques

AC1 - Servitudes de protection des monuments historiques

AC2 - Protection des sites et monuments naturels

AC2 - Servitude relative aux sites inscrits et classés

AC4 - SPR

AC4 - Servitudes relatives à la conservation du patrimoine (SPR de Cambourg)

AS1 - Protection des captages

AS1 - Périmètres de protection autour des captages en eau potable

PT1 - Transmissions radioélectriques

PT1 - Servitude relative aux transmissions radioélectriques concernant la protection des centres de réception contre les perturbations électromagnétiques (antenne radio).

T1 - Chemins de fer

Servitude relative aux chemins de fer

IMPORTANT :

Faute de données disponibles, les cartes ne font pas apparaitre les servitudes suivantes :

- A4 - Terrains riverais de cours d'eau
- A5 - Canalisations publiques d'eaux pluviales et d'assainissement
- A8 - Travaux de boisement et reboisement
- EL3 - Halage et marchepied
- EL7 - Alignement
- EL11 - Interdiction d'accès le long des routes expresses
- I1 - Servitudes d'utilité publique prenant en compte la maîtrise des risques autour des canalisations de transport de gaz naturel ou assimilé
- I3 - Canalisation et transport de gaz
- PT2 - Transmissions radioélectriques
- I7 - Zones de dégagement

Les SUP représentées sur ce plan sont téléchargeables sur les sites en accès libres tels que data.gouv.fr ou dans l'Atlas des patrimoines concernant les monuments historiques. Ces sites permettent d'afficher les éventuelles mises à jour des données.

Plan Local d'Urbanisme intercommunal (PLUi)

5.2.2 Carte des Servitudes d'Utilité Publique

CUGUEN



Bretagne Romantique
COMMUNAUTÉ DE COMMUNES

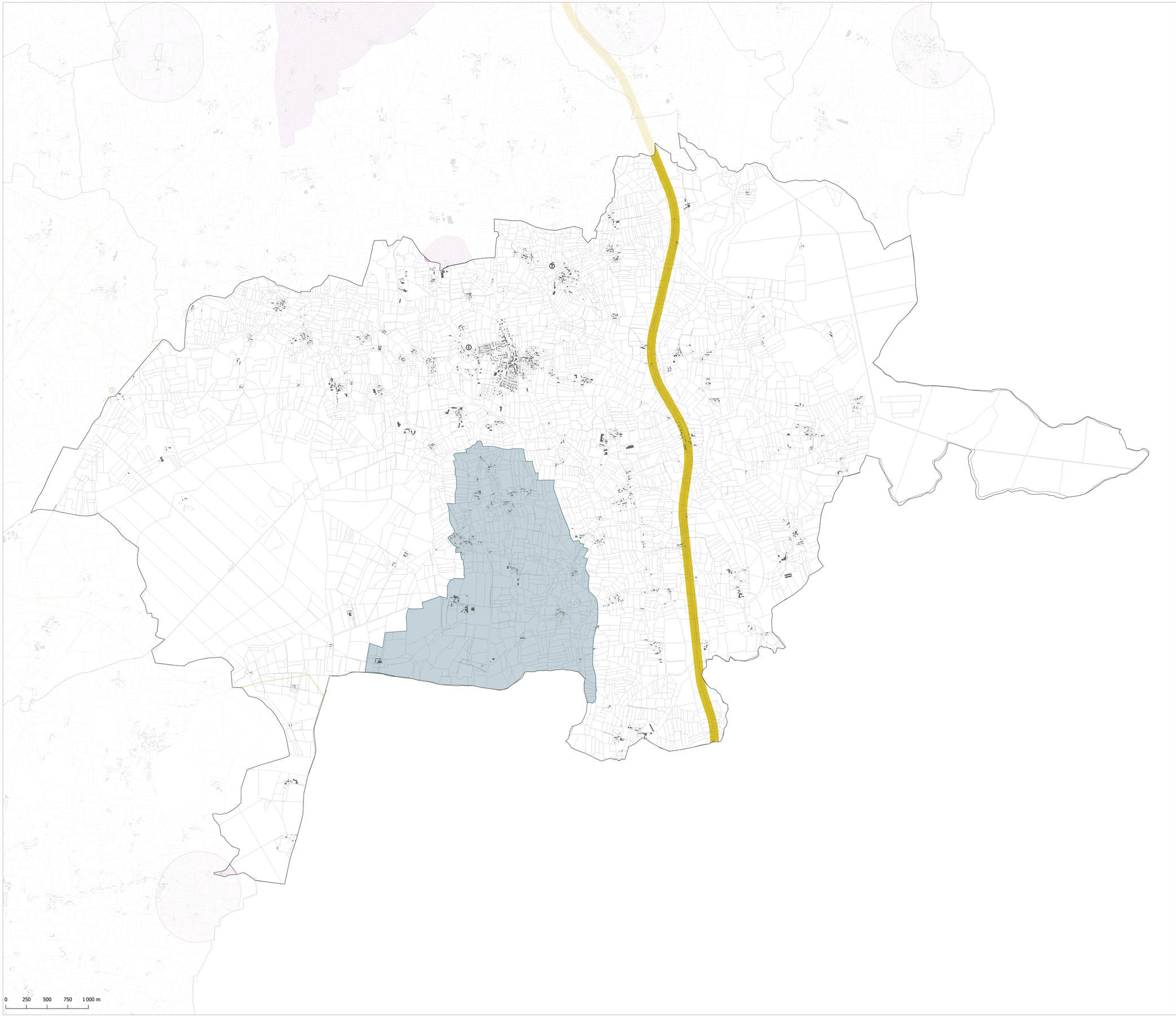

LEGENDE

SERVITUDES D'UTILITE PUBLIQUE

AC1 - Protection des monuments historiques

AC1 - Servitudes de protection des monuments historiques

AC4 - SPR

AC4 - Servitudes relatives à la conservation du patrimoine (SPR de Combourg)

AS1 - Protection des captages

AS1 - Périmètres de protection autour des captages en eau potable

I4 - Etablissement des canalisations électriques

I4 - Servitude relative à l'établissement des canalisations électriques - Aérien

I4 - Servitude relative à l'établissement des canalisations électriques - Souterrain

I4 - Servitude relative à l'établissement des canalisations électriques

I4 - Servitude relative à l'établissement des canalisations électriques

I4 - Servitude relative à l'établissement des canalisations électriques - Souterrain

I4 - Servitude relative à l'établissement des canalisations électriques - Aérien

I4 - Servitude relative à l'établissement des canalisations électriques

PT1 - Transmissions radioélectriques

PT1 - Servitude relative aux transmissions radioélectriques concernant la protection des centres de réception contre les perturbations électromagnétiques (antenne radio)

T1 - Chemins de fer

Servitude relative aux chemins de fer

IMPORTANT :

Faute de données disponibles, les cartes ne font pas apparaitre les servitudes suivantes :

- A4 - Terrains riverais de cours d'eau
- A5 - Canalisations publiques d'eaux pluviales et d'assainissement
- A8 - Travaux de boisement et reboisement
- EL3 - Halage et marchepied
- EL7 - Alignement
- EL11 - Interdiction d'accès le long des routes expresses
- I1 - Servitudes d'utilité publique prenant en compte la maîtrise des risques autour des canalisations de transport de gaz naturel ou assimilé
- I3 - Canalisation et transport de gaz
- PT2 - Transmissions radioélectriques
- I7 - Zones de dégagement

Les SUP représentées sur ce plan sont téléchargeables sur les sites en accès libres tels que data.gouv.fr ou dans l'Atlas des patrimoines concernant les monuments historiques. Ces sites permettent d'afficher les éventuelles mises à jour des données.

Plan Local d'Urbanisme intercommunal (PLUi)

5.2.2 Carte des Servitudes d'Utilité Publique

DINGE



Bretagne Romantique
COMMUNAUTÉ DE COMMUNES

0 250 500 750 1 000 m

LEGENDE

SERVITUDES D'UTILITE PUBLIQUE

AC1 - Protection des monuments historiques

AC1 - Servitudes de protection des monuments historiques

I4 - Etablissement des canalisations électriques

I4 - Servitude relative à l'établissement des canalisations électriques - Souterrain

I4 - Servitude relative à l'établissement des canalisations électriques - Aérien

I4 - Servitude relative à l'établissement des canalisations électriques

PT1 - Transmissions radioélectriques

PT1 - Servitude relative aux transmissions radioélectriques concernant la protection des centres de réception contre les perturbations électromagnétiques (antenne radio)

IMPORTANT :

Faute de données disponibles, les cartes ne font pas apparaitre les servitudes suivantes :

- A4 - Terrains riverain de cours d'eau
- A5 - Canalisations publiques d'eaux pluviales et d'assainissement
- A8 - Travaux de boisement et reboisement
- EL3 - Halage et marchepied
- EL7 - Alignement
- EL11 - Interdiction d'accès le long des routes expresses
- I1 - Servitudes d'utilité publique prenant en compte la maîtrise des risques autour des canalisations de transport de gaz naturel ou assimilé
- I3 - Canalisation et transport de gaz
- PT2 - Transmissions radioélectriques
- I7 - Zones de dégagement

Les SUP représentées sur ce plan sont téléchargeables sur les sites en accès libres tels que data.gouv.fr ou dans l'Atlas des patrimoines concernant les monuments historiques. Ces sites permettent d'afficher les éventuelles mises à jour des données.

Plan Local d'Urbanisme intercommunal (PLUi)

5.2.2 Carte des Servitudes d'Utilité Publique

HEDE-BAZOUGES



Bretagne Romantique
COMMUNAUTE DE COMMUNES

0 250 500 750 1 000 m

LEGENDE

SERVITUDES D'UTILITE PUBLIQUE

AC1 - Protection des monuments historiques

AC1 - Servitudes de protection des monuments historiques

I4 - Etablissement des canalisations électriques

I4 - Servitude relative à l'établissement des canalisations électriques - Souterrain

I4 - Servitude relative à l'établissement des canalisations électriques

PT3 - Entretien de câbles et dispositifs souterrains

PT3 - Servitude relative à l'établissement et à l'entretien de câbles et dispositifs souterrains de télécommunications

IMPORTANT :

Faute de données disponibles, les cartes ne font pas apparaitre les servitudes suivantes :

- A4 - Terrains riverais de cours d'eau
- A5 - Canalisations publiques d'eaux pluviales et d'assainissement
- A8 - Travaux de boisement et reboisement
- EL3 - Halage et marchepied
- EL7 - Alignement
- EL11 - Interdiction d'accès le long des routes expresses
- I1 - Servitudes d'utilité publique prenant en compte la maîtrise des risques autour des canalisations de transport de gaz naturel ou assimilé
- I3 - Canalisation et transport de gaz
- PT2 - Transmissions radioélectriques
- I7 - Zones de dégagement

Les SUP représentées sur ce plan sont téléchargeables sur les sites en accès libres tels que data.gouv.fr ou dans l'Atlas des patrimoines concernant les monuments historiques. Ces sites permettent d'afficher les éventuelles mises à jour des données.

Plan Local d'Urbanisme intercommunal (PLUi)

5.2.2 Carte des Servitudes d'Utilité Publique

LA BAUSSAINE

Bretagne Romantique
COMMUNAUTE DE COMMUNES

LEGENDE

SERVITUDES D'UTILITE PUBLIQUE

AC1 - Protection des monuments historiques

AC1 - Servitudes de protection des monuments historiques

I4 - Etablissement des canalisations électriques

I4 - Servitude relative à l'établissement des canalisations électriques - Aérien

I4 - Servitude relative à l'établissement des canalisations électriques - Souterrain

I4 - Servitude relative à l'établissement des canalisations électriques

I4 - Servitude relative à l'établissement des canalisations électriques

IMPORTANT :

Faute de données disponibles, les cartes ne font pas apparaitre les servitudes suivantes :

- A4 - Terrains riverais de cours d'eau
- A5 - Canalisations publiques d'eaux pluviales et d'assainissement
- A8 - Travaux de boisement et reboisement
- EL3 - Halage et marchepied
- EL7 - Alignement
- EL11 - Interdiction d'accès le long des routes expresses
- I1 - Servitudes d'utilité publique prenant en compte la maîtrise des risques autour des canalisations de transport de gaz naturel ou assimilé
- I3 - Canalisation et transport de gaz
- PT2 - Transmissions radioélectriques
- I7 - Zones de dégagement

Les SUP représentées sur ce plan sont téléchargeables sur les sites en accès libres tels que data.gouv.fr ou dans l'Atlas des patrimoines concernant les monuments historiques. Ces sites permettent d'afficher les éventuelles mises à jour des données.

0 250 500 750 1 000 m

Plan Local d'Urbanisme intercommunal (PLUi)

5.2.2 Carte des Servitudes d'Utilité Publique

LA CHAPELLE AUX FILTZMEENS



Bretagne Romantique

COMMUNAUTÉ DE COMMUNES



LEGENDE

SERVITUDES D'UTILITE PUBLIQUE

AC1 - Protection des monuments historiques

AC1 - Servitudes de protection des monuments historiques

AS1 - Protection des captages

AS1 - Périmètres de protection autour des captages en eau potable

T1 - Chemins de fer

Servitude relative aux chemins de fer

IMPORTANT :

Faute de données disponibles, les cartes ne font pas apparaitre les servitudes suivantes :

- A4 - Terrains riverais de cours d'eau
- A5 - Canalisations publiques d'eaux pluviales et d'assainissement
- A8 - Travaux de boisement et reboisement
- EL3 - Halage et marchepied
- EL7 - Alignement
- EL11 - Interdiction d'accès le long des routes expresses
- I1 - Servitudes d'utilité publique prenant en compte la maîtrise des risques autour des canalisations de transport de gaz naturel ou assimilé
- I3 - Canalisation et transport de gaz
- PT2 - Transmissions radioélectriques
- I7 - Zones de dégagement

Les SUP représentées sur ce plan sont téléchargeables sur les sites en accès libres tels que data.gouv.fr ou dans l'Atlas des patrimoines concernant les monuments historiques. Ces sites permettent d'afficher les éventuelles mises à jour des données.

Plan Local d'Urbanisme intercommunal (PLUi)

5.2.2 Carte des Servitudes d'Utilité Publique

LANRIGAN



Bretagne Romantique
COMMUNAUTÉ DE COMMUNES



LEGENDE

SERVITUDES D'UTILITE PUBLIQUE

AC1 - Protection des monuments historiques

AC1 - Servitudes de protection des monuments historiques

I4 - Etablissement des canalisations électriques

I4 - Servitude relative à l'établissement des canalisations électriques

PT1 - Transmissions radioélectriques

PT1 - Servitude relative aux transmissions radioélectriques concernant la protection des centres de réception contre les perturbations électromagnétiques (antenne radio)

IMPORTANT :

Faute de données disponibles, les cartes ne font pas apparaitre les servitudes suivantes :

- A4 - Terrains riverais de cours d'eau
- A5 - Canalisations publiques d'eaux pluviales et d'assainissement
- A8 - Travaux de boisement et reboisement
- EL3 - Halage et marchepied
- EL7 - Alignement
- EL11 - Interdiction d'accès le long des routes expresses
- I1 - Servitudes d'utilité publique prenant en compte la maîtrise des risques autour des canalisations de transport de gaz naturel ou assimilé
- I3 - Canalisation et transport de gaz
- PT2 - Transmissions radioélectriques
- I7 - Zones de dégagement

Les SUP représentées sur ce plan sont téléchargeables sur les sites en accès libres tels que data.gouv.fr ou dans l'Atlas des patrimoines concernant les monuments historiques. Ces sites permettent d'afficher les éventuelles mises à jour des données.

Plan Local d'Urbanisme intercommunal (PLUi)

5.2.2 Carte des Servitudes d'Utilité Publique

LES IFFS



Bretagne Romantique
COMMUNAUTÉ DE COMMUNES

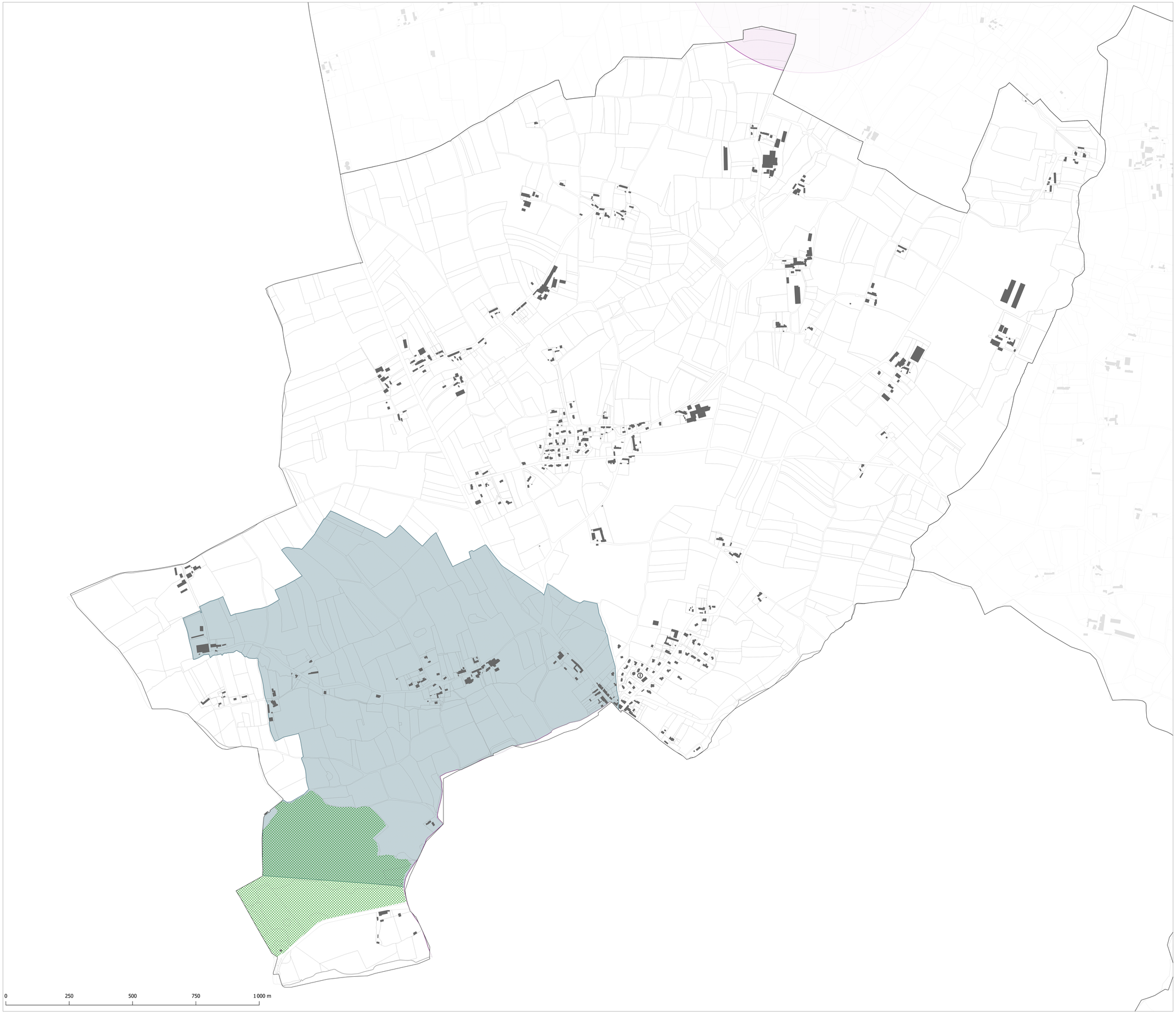

LEGENDE

SERVITUDES D'UTILITE PUBLIQUE

AC1 - Protection des monuments historiques

AC1 - Servitudes de protection des monuments historiques

AC2 - Protection des sites et monuments naturels

AC2 - Servitude relative aux sites inscrits et classés

AC4 - SPR

AC4 - Servitudes relatives à la conservation du patrimoine (SPR de Cambourg)

AS1 - Protection des captages

AS1 - Périmètres de protection autour des captages en eau potable

PT1 - Transmissions radioélectriques

PT1 - Servitude relative aux transmissions radioélectriques concernant la protection des centres de réception contre les perturbations électromagnétiques (antenne radio)

IMPORTANT :

Faute de données disponibles, les cartes ne font pas apparaitre les servitudes suivantes :

- A4 - Terrains riverais de cours d'eau
- A5 - Canalisations publiques d'eaux pluviales et d'assainissement
- A8 - Travaux de boisement et reboisement
- EL3 - Halage et marchepied
- EL7 - Alignement
- EL11 - Interdiction d'accès le long des routes expresses
- I1 - Servitudes d'utilité publique prenant en compte la maîtrise des risques autour des canalisations de transport de gaz naturel ou assimilé
- I3 - Canalisation et transport de gaz
- PT2 - Transmissions radioélectriques
- I7 - Zones de dégagement

Les SUP représentées sur ce plan sont téléchargeables sur les sites en accès libres tels que data.gouv.fr ou dans l'Atlas des patrimoines concernant les monuments historiques. Ces sites permettent d'afficher les éventuelles mises à jour des données.

Plan Local d'Urbanisme intercommunal (PLUi)

5.2.2 Carte des Servitudes d'Utilité Publique

LONGAULNAY



Bretagne Romantique
COMMUNAUTÉ DE COMMUNES



LEGENDE

SERVITUDES D'UTILITE PUBLIQUE

AC4 - SPR

AC4 - Servitudes relatives à la conservation du patrimoine (SPR de Combourg)

PT1 - Transmissions radioélectriques

PT1 - Servitude relative aux transmissions radioélectriques concernant la protection des centres de réception contre les perturbations électromagnétiques (antenne radio)

T1 - Chemins de fer

Servitude relative aux chemins de fer

IMPORTANT :

Faute de données disponibles, les cartes ne font pas apparaitre les servitudes suivantes :

- A4 - Terrains riverais de cours d'eau
- AS - Canalisations publiques d'eaux pluviales et d'assainissement
- AB - Travaux de boisement et reboisement
- EL3 - Halage et marchepied
- EL7 - Alignement
- EL11 - Interdiction d'accès le long des routes expresses
- I1 - Servitudes d'utilité publique prenant en compte la maîtrise des risques autour des canalisations de transport de gaz naturel ou assimilé
- I3 - Canalisation et transport de gaz
- PT2 - Transmissions radioélectriques
- I7 - Zones de dégagement

Les SUP représentées sur ce plan sont téléchargeables sur les sites en accès libres tels que data.gouv.fr ou dans l'Atlas des patrimoines concernant les monuments historiques. Ces sites permettent d'afficher les éventuelles mises à jour des données.

Plan Local d'Urbanisme intercommunal (PLUi)

5.2.2 Carte des Servitudes d'Utilité Publique

LOURMAIS



Bretagne Romantique
COMMUNAUTÉ DE COMMUNES

0 250 500 750 1 000 m

LEGENDE

SERVITUDES D'UTILITE PUBLIQUE

AC1 - Protection des monuments historiques

AC1 - Servitudes de protection des monuments historiques

AC2 - Protection des sites et monuments naturels

AC2 - Servitude relative aux sites inscrits et classés

AC4 - SPR

AC4 - Servitudes relatives à la conservation du patrimoine (SPR de Combourg)

AS1 - Protection des captages

AS1 - Périmètres de protection autour des captages en eau potable

PT1 - Transmissions radioélectriques

PT1 - Servitude relative aux transmissions radioélectriques concernant la protection des centres de réception contre les perturbations électromagnétiques (antenne radio)

T1 - Chemins de fer

Servitude relative aux chemins de fer

IMPORTANT :

Faute de données disponibles, les cartes ne font pas apparaitre les servitudes suivantes :

- A4 - Terrains riverais de cours d'eau
- A5 - Canalisations publiques d'eaux pluviales et d'assainissement
- A8 - Travaux de boisement et reboisement
- EL3 - Halage et marchepied
- EL7 - Alignement
- EL11 - Interdiction d'accès le long des routes expresses
- I1 - Servitudes d'utilité publique prenant en compte la maîtrise des risques autour des canalisations de transport de gaz naturel ou assimilé
- I3 - Canalisation et transport de gaz
- PT2 - Transmissions radioélectriques
- I7 - Zones de dégagement

Les SUP représentées sur ce plan sont téléchargeables sur les sites en accès libres tels que data.gouv.fr ou dans l'Atlas des patrimoines concernant les monuments historiques. Ces sites permettent d'afficher les éventuelles mises à jour des données.

Plan Local d'Urbanisme intercommunal (PLUi)

5.2.2 Carte des Servitudes d'Utilité Publique

MEILLAC



Bretagne Romantique
COMMUNAUTÉ DE COMMUNES

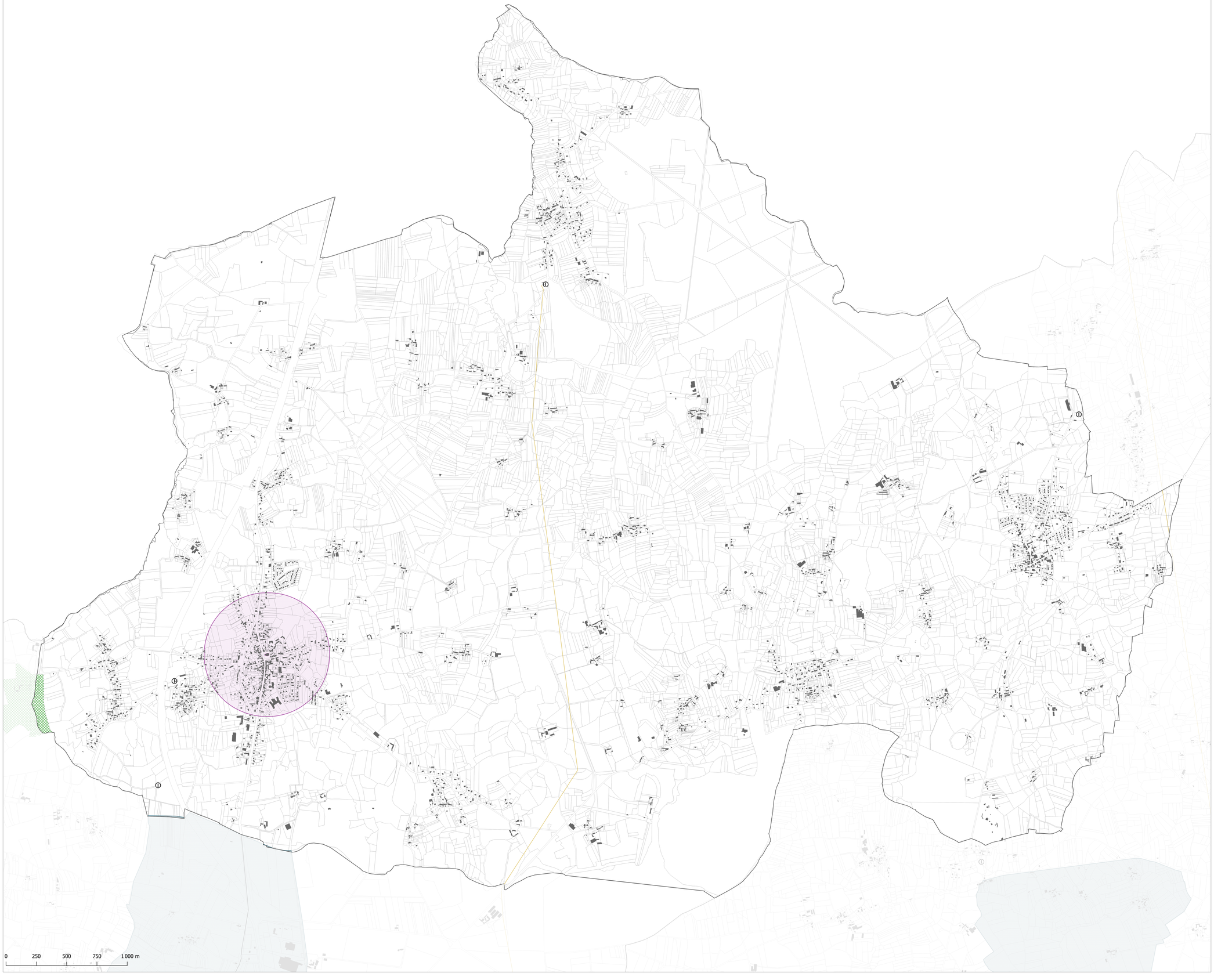

LEGENDE

SERVITUDES D'UTILITE PUBLIQUE

AC1 - Protection des monuments historiques

AC1 - Servitudes de protection des monuments historiques

AC2 - Protection des sites et monuments naturels

AC2 - Servitude relative aux sites inscrits et classés

AS1 - Protection des captages

AS1 - Périmètres de protection autour des captages en eau potable

PT1 - Transmissions radioélectriques

PT1 - Servitude relative aux transmissions radioélectriques concernant la protection des centres de réception contre les perturbations électromagnétiques (antenne radio)

IMPORTANT :

Faute de données disponibles, les cartes ne font pas apparaitre les servitudes suivantes :

- A4 - Terrains riverais de cours d'eau
-A5 - Canalisations publiques d'eaux pluviales et d'assainissement
-A8 - Travaux de boisement et reboisement
-EL3 - Halage et marchepied
-EL7 - Alignement
-EL11 - Interdiction d'accès le long des routes expresses
-I1 - Servitudes d'utilité publique prenant en compte la maîtrise des risques autour des canalisations de transport de gaz naturel ou assimilé
-I3 - Canalisation et transport de gaz
-PT2 - Transmissions radioélectriques
-T7 - Zones de dégagement

Les SUP représentées sur ce plan sont téléchargeables sur les sites en accès libres tels que data.gouv.fr ou dans l'Atlas des patrimoines concernant les monuments historiques. Ces sites permettent d'afficher les éventuelles mises à jour des données.

Plan Local d'Urbanisme intercommunal (PLUi)

5.2.2 Carte des Servitudes d'Utilité Publique

MESNIL ROC'H



Bretagne Romantique
COMMUNAUTÉ DE COMMUNES

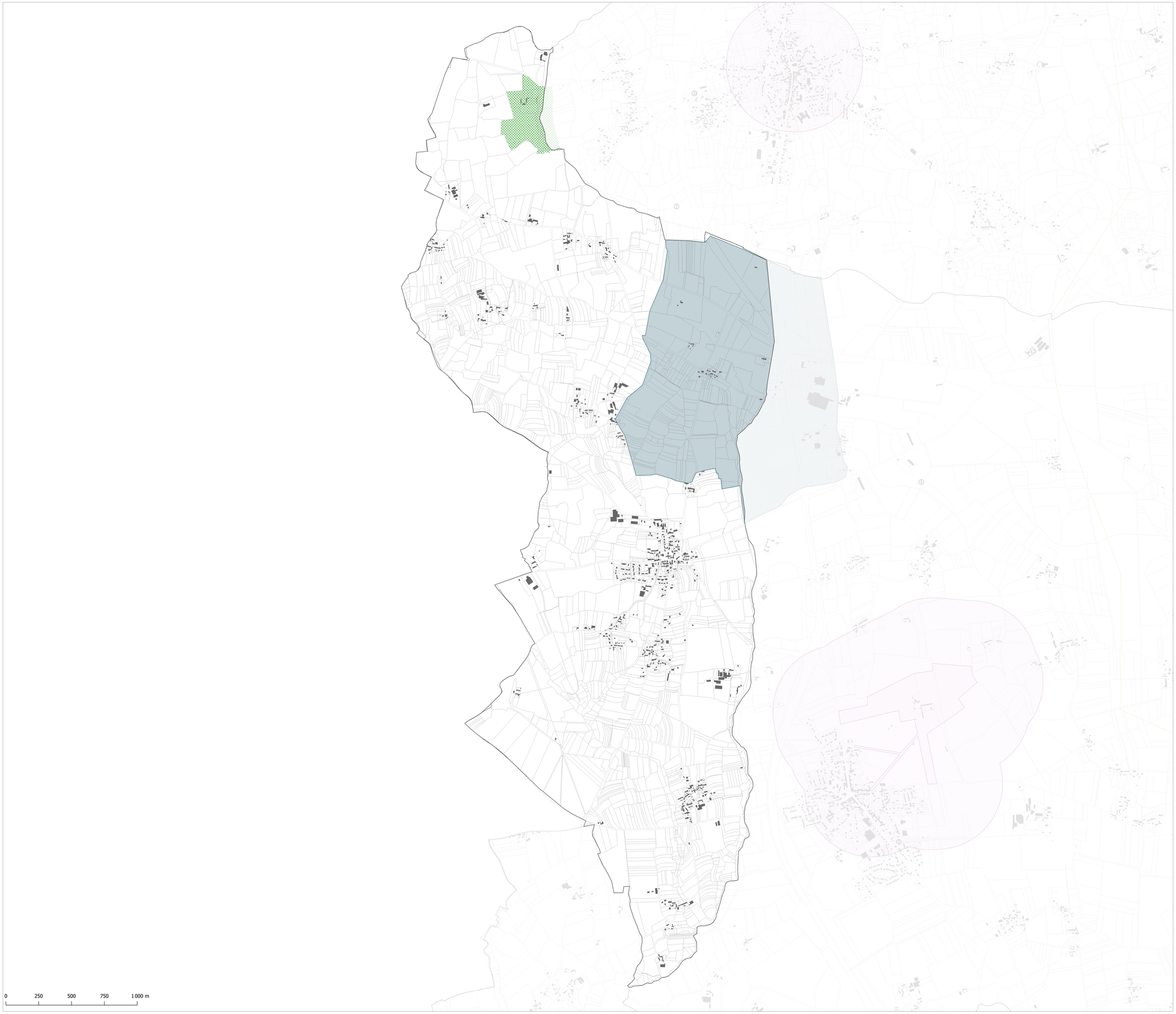

LEGENDE

SERVITUDES D'UTILITE PUBLIQUE

AC1 - Protection des monuments historiques

AC1 - Servitudes de protection des monuments historiques

AC2 - Protection des sites et monuments naturels

AC2 - Servitude relative aux sites inscrits et classés

AS1 - Protection des captages

AS1 - Périmètres de protection autour des captages en eau potable

PT1 - Transmissions radioélectriques

PT1 - Servitude relative aux transmissions radioélectriques concernant la protection des centres de réception contre les perturbations électromagnétiques (antenne radio)

IMPORTANT :

Faute de données disponibles, les cartes ne font pas apparaitre les servitudes suivantes :

- A4 - Terrains riverais de cours d'eau
- A5 - Canalisations publiques d'eaux pluviales et d'assainissement
- A8 - Travaux de boisement et reboisement
- EL3 - Halage et marchepied
- EL7 - Alignement
- EL11 - Interdiction d'accès le long des routes expresses
- I1 - Servitudes d'utilité publique prenant en compte la maîtrise des risques autour des canalisations de transport de gaz naturel ou assimilé
- I3 - Canalisation et transport de gaz
- PT2 - Transmissions radioélectriques
- I7 - Zones de dégagement

Les SUP représentées sur ce plan sont téléchargeables sur les sites en accès libres tels que data.gouv.fr ou dans l'Atlas des patrimoines concernant les monuments historiques. Ces sites permettent d'afficher les éventuelles mises à jour des données.

Plan Local d'Urbanisme intercommunal (PLUi)

5.2.2 Carte des Servitudes d'Utilité Publique

PLESDER



Bretagne Romantique
COMMUNAUTÉ DE COMMUNES

0 250 500 750 1 000 m

LEGENDE

SERVITUDES D'UTILITE PUBLIQUE

AC1 - Protection des monuments historiques

AC1 - Servitudes de protection des monuments historiques

AS1 - Protection des captages

AS1 - Périmètres de protection autour des captages en eau potable

PT1 - Transmissions radioélectriques

PT1 - Servitude relative aux transmissions radioélectriques concernant la protection des centres de réception contre les perturbations électromagnétiques (antenne radio)

IMPORTANT :

Faute de données disponibles, les cartes ne font pas apparaitre les servitudes suivantes :

- A4 - Terrains riverais de cours d'eau
- A5 - Canalisations publiques d'eaux pluviales et d'assainissement
- A8 - Travaux de boisement et reboisement
- EL3 - Halage et marchepied
- EL7 - Alignement
- EL11 - Interdiction d'accès le long des routes expresses
- I1 - Servitudes d'utilité publique prenant en compte la maîtrise des risques autour des canalisations de transport de gaz naturel ou assimilé
- I3 - Canalisation et transport de gaz
- PT2 - Transmissions radioélectriques
- I7 - Zones de dégagement

Les SUP représentées sur ce plan sont téléchargeables sur les sites en accès libres tels que data.gouv.fr ou dans l'Atlas des patrimoines concernant les monuments historiques. Ces sites permettent d'afficher les éventuelles mises à jour des données.

Plan Local d'Urbanisme intercommunal (PLUi)

5.2.2 Carte des Servitudes d'Utilité Publique

PLEUGUENEUC



Bretagne Romantique
COMMUNAUTÉ DE COMMUNES

0 250 500 750 1 000 m

LEGENDE

SERVITUDES D'UTILITE PUBLIQUE

AC1 - Protection des monuments historiques

AC1 - Servitudes de protection des monuments historiques

I4 - Etablissement des canalisations électriques

I4 - Servitude relative à l'établissement des canalisations électriques - Aérien

I4 - Servitude relative à l'établissement des canalisations électriques - Souterrain

I4 - Servitude relative à l'établissement des canalisations électriques

I4 - Servitude relative à l'établissement des canalisations électriques

I4 - Servitude relative à l'établissement des canalisations électriques - Souterrain

I4 - Servitude relative à l'établissement des canalisations électriques - Aérien

I4 - Servitude relative à l'établissement des canalisations électriques

PT1 - Transmissions radioélectriques

PT1 - Servitude relative aux transmissions radioélectriques concernant la protection des centres de réception contre les perturbations électromagnétiques (antenne radio)

IMPORTANT :

Faute de données disponibles, les cartes ne font pas apparaitre les servitudes suivantes :

- A4 - Terrains riverais de cours d'eau
- A5 - Canalisations publiques d'eaux pluviales et d'assainissement
- A8 - Travaux de boisement et reboisement
- EL3 - Halage et marchepied
- EL7 - Alignement
- EL11 - Interdiction d'accès le long des routes expresses
- I1 - Servitudes d'utilité publique prenant en compte la maîtrise des risques autour des canalisations de transport de gaz naturel ou assimilé
- I3 - Canalisation et transport de gaz
- PT2 - Transmissions radioélectriques
- I7 - Zones de dégagement

Les SUP représentées sur ce plan sont téléchargeables sur les sites en accès libres tels que data.gouv.fr ou dans l'Atlas des patrimoines concernant les monuments historiques. Ces sites permettent d'afficher les éventuelles mises à jour des données.

Plan Local d'Urbanisme intercommunal (PLUi)

5.2.2 Carte des Servitudes d'Utilité Publique

QUEBRIAC



Bretagne Romantique
COMMUNAUTÉ DE COMMUNES

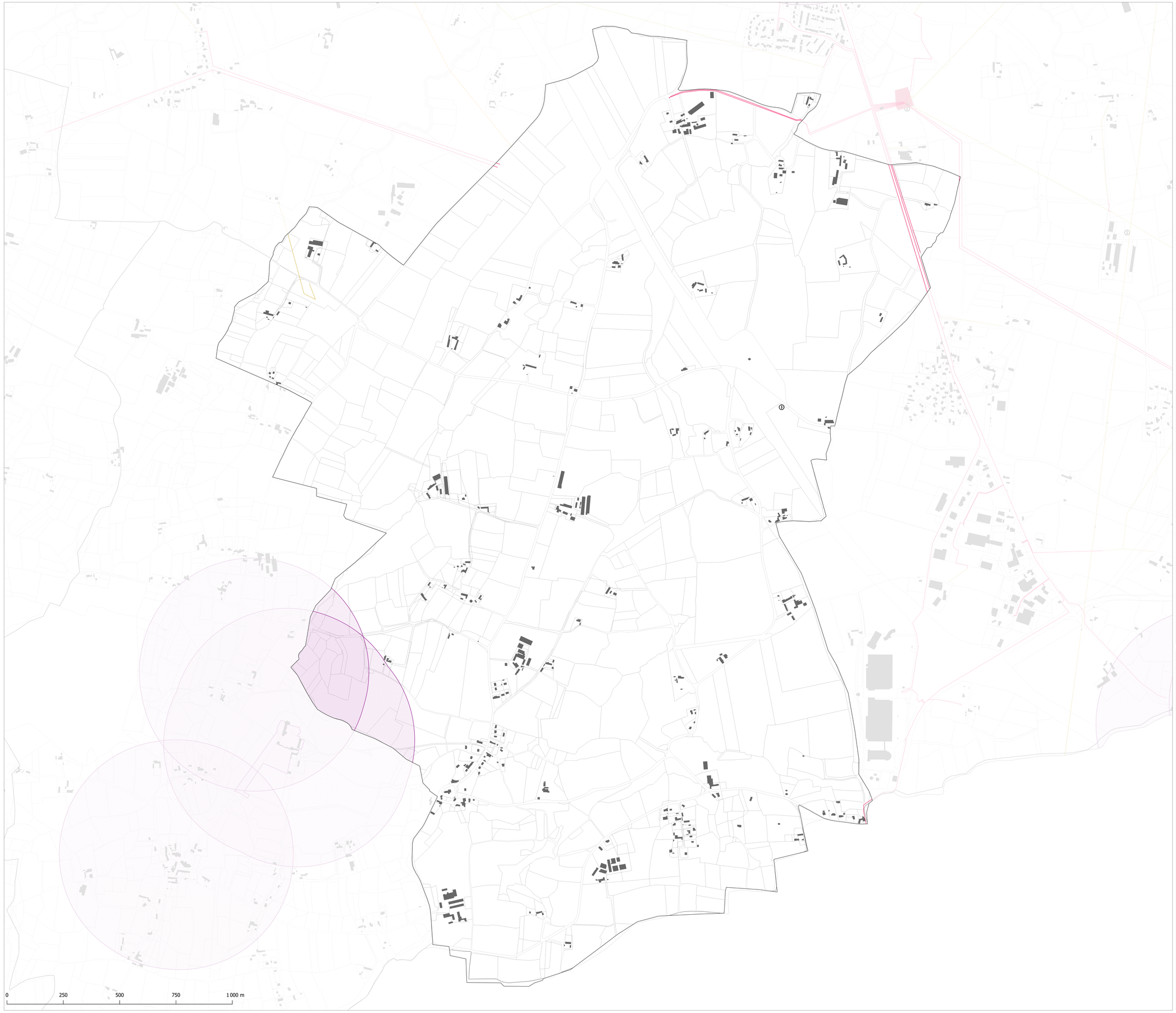

LEGENDE

SERVITUDES D'UTILITE PUBLIQUE

AC1 - Protection des monuments historiques

AC1 - Servitudes de protection des monuments historiques

I4 - Etablissement des canalisations électriques

I4 - Servitude relative à l'établissement des canalisations électriques - Souterrain

I4 - Servitude relative à l'établissement des canalisations électriques - Aérien

I4 - Servitude relative à l'établissement des canalisations électriques

I4 - Poste 90kV

I4 - Servitude relative à l'établissement des canalisations électriques

PT1 - Transmissions radioélectriques

PT1 - Servitude relative aux transmissions radioélectriques concernant la protection des centres de réception contre les perturbations électromagnétiques (antenne radio)

PT3 - Entretien de câbles et dispositifs souterrains

PT3 - Servitude relative à l'établissement et à l'entretien de câbles et dispositifs souterrains de télécommunications

IMPORTANT :

Faute de données disponibles, les cartes ne font pas apparaitre les servitudes suivantes :

- A4 - Terrains riverais de cours d'eau
- A5 - Canalisations publiques d'eaux pluviales et d'assainissement
- A8 - Travaux de boisement et reboisement
- EL3 - Halage et marchepied
- EL7 - Alignement
- EL11 - Interdiction d'accès le long des routes expresses
- I1 - Servitudes d'utilité publique prenant en compte la maîtrise des risques autour des canalisations de transport de gaz naturel ou assimilé
- I3 - Canalisation et transport de gaz
- PT2 - Transmissions radioélectriques
- I7 - Zones de dégagement

Les SUP représentées sur ce plan sont téléchargeables sur les sites en accès libres tels que data.gouv.fr ou dans l'Atlas des patrimoines concernant les monuments historiques. Ces sites permettent d'afficher les éventuelles mises à jour des données.

Plan Local d'Urbanisme intercommunal (PLUi)

5.2.2 Carte des Servitudes d'Utilité Publique

SAINT-BRIEUC-DES-IFFS



Bretagne Romantique
COMMUNAUTÉ DE COMMUNES



LEGENDE

SERVITUDES D'UTILITE PUBLIQUE

AC1 - Protection des monuments historiques

AC1 - Servitudes de protection des monuments historiques

I4 - Etablissement des canalisations électriques

I4 - Servitude relative à l'établissement des canalisations électriques - Aérien

I4 - Servitude relative à l'établissement des canalisations électriques - Souterrain

I4 - Servitude relative à l'établissement des canalisations électriques - Souterrain

I4 - Servitude relative à l'établissement des canalisations électriques

PT1 - Transmissions radioélectriques

PT1 - Servitude relative aux transmissions radioélectriques concernant la protection des centres de réception contre les perturbations électromagnétiques (antenne radio)

PT3 - Entretien de câbles et dispositifs souterrains

PT3 - Servitude relative à l'établissement et à l'entretien de câbles et dispositifs souterrains de télécommunications

IMPORTANT :

Faute de données disponibles, les cartes ne font pas apparaitre les servitudes suivantes :

- A4 - Terrains riverais de cours d'eau
- A5 - Canalisations publiques d'eaux pluviales et d'assainissement
- A8 - Travaux de boisement et reboisement
- EL3 - Halage et marchepied
- EL7 - Alignement
- EL11 - Interdiction d'accès le long des routes expresses
- I1 - Servitudes d'utilité publique prenant en compte la maîtrise des risques autour des canalisations de transport de gaz naturel ou assimilé
- I3 - Canalisation et transport de gaz
- PT2 - Transmissions radioélectriques
- I7 - Zones de dégagement

Les SUP représentées sur ce plan sont téléchargeables sur les sites en accès libres tels que data.gouv.fr ou dans l'Atlas des patrimoines concernant les monuments historiques. Ces sites permettent d'afficher les éventuelles mises à jour des données.

Plan Local d'Urbanisme intercommunal (PLUi)

5.2.2 Carte des Servitudes d'Utilité Publique

SAINT-DOMINEUC



Bretagne Romantique
COMMUNAUTÉ DE COMMUNES

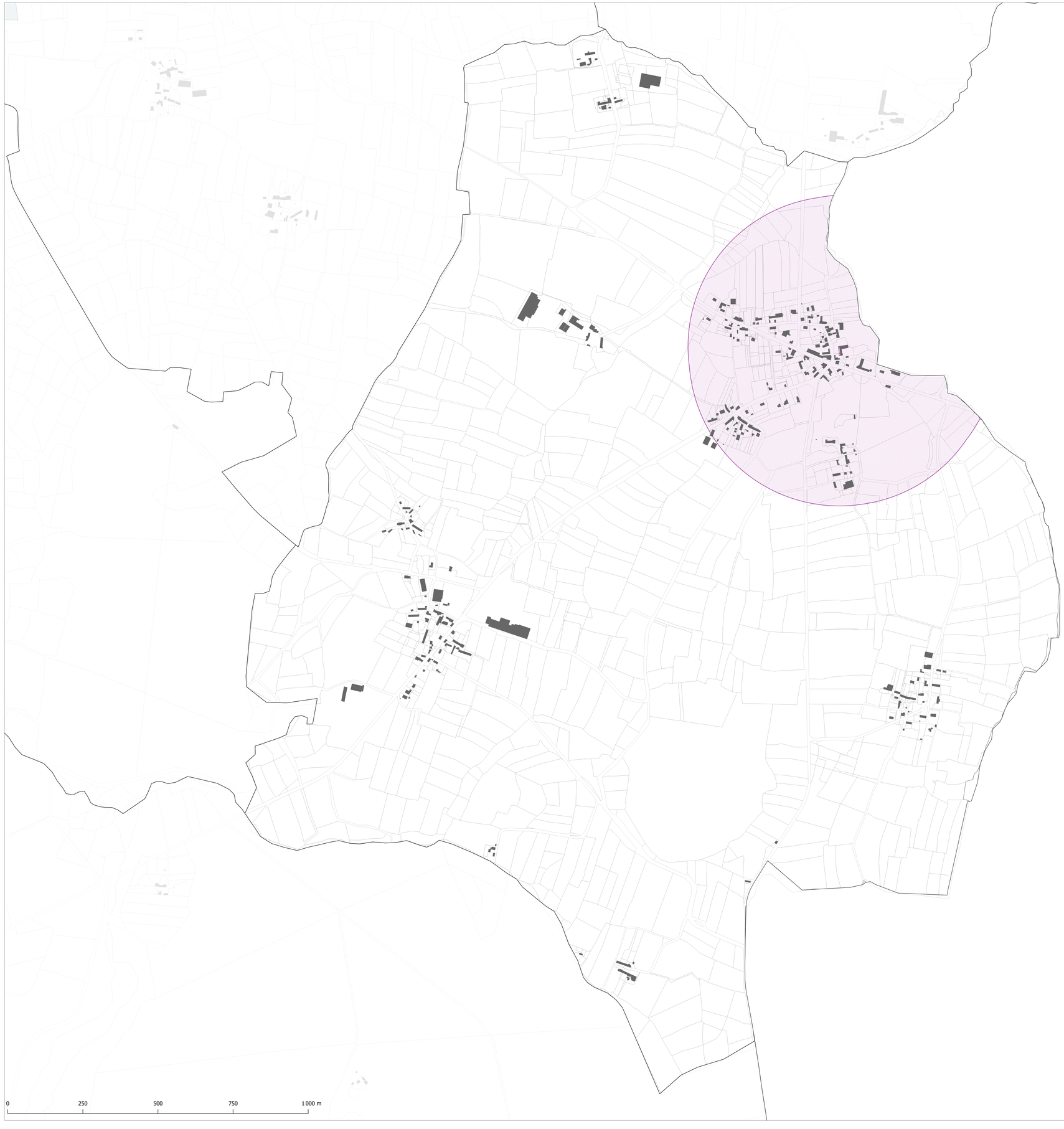

LEGENDE

SERVITUDES D'UTILITE PUBLIQUE

AC1 - Protection des monuments historiques

AC1 - Servitudes de protection des monuments historiques

AS1 - Protection des captages

AS1 - Périmètres de protection autour des captages en eau potable

IMPORTANT :

Faute de données disponibles, les cartes ne font pas apparaitre les servitudes suivantes :

- A4 - Terrains riverais de cours d'eau
- A5 - Canalisations publiques d'eaux pluviales et d'assainissement
- A8 - Travaux de boisement et reboisement
- EL3 - Halage et marchepied
- EL7 - Alignement
- EL11 - Interdiction d'accès le long des routes expresses
- I1 - Servitudes d'utilité publique prenant en compte la maîtrise des risques autour des canalisations de transport de gaz naturel ou assimilé
- I3 - Canalisation et transport de gaz
- PT2 - Transmissions radioélectriques
- I7 - Zones de dégagement

Les SUP représentées sur ce plan sont téléchargeables sur les sites en accès libres tels que data.gouv.fr ou dans l'Atlas des patrimoines concernant les monuments historiques. Ces sites permettent d'afficher les éventuelles mises à jour des données.

Plan Local d'Urbanisme intercommunal (PLUi)

5.2.2 Carte des Servitudes d'Utilité Publique

SAINT-LEGER-DES-PRES



Bretagne Romantique
COMMUNAUTÉ DE COMMUNES

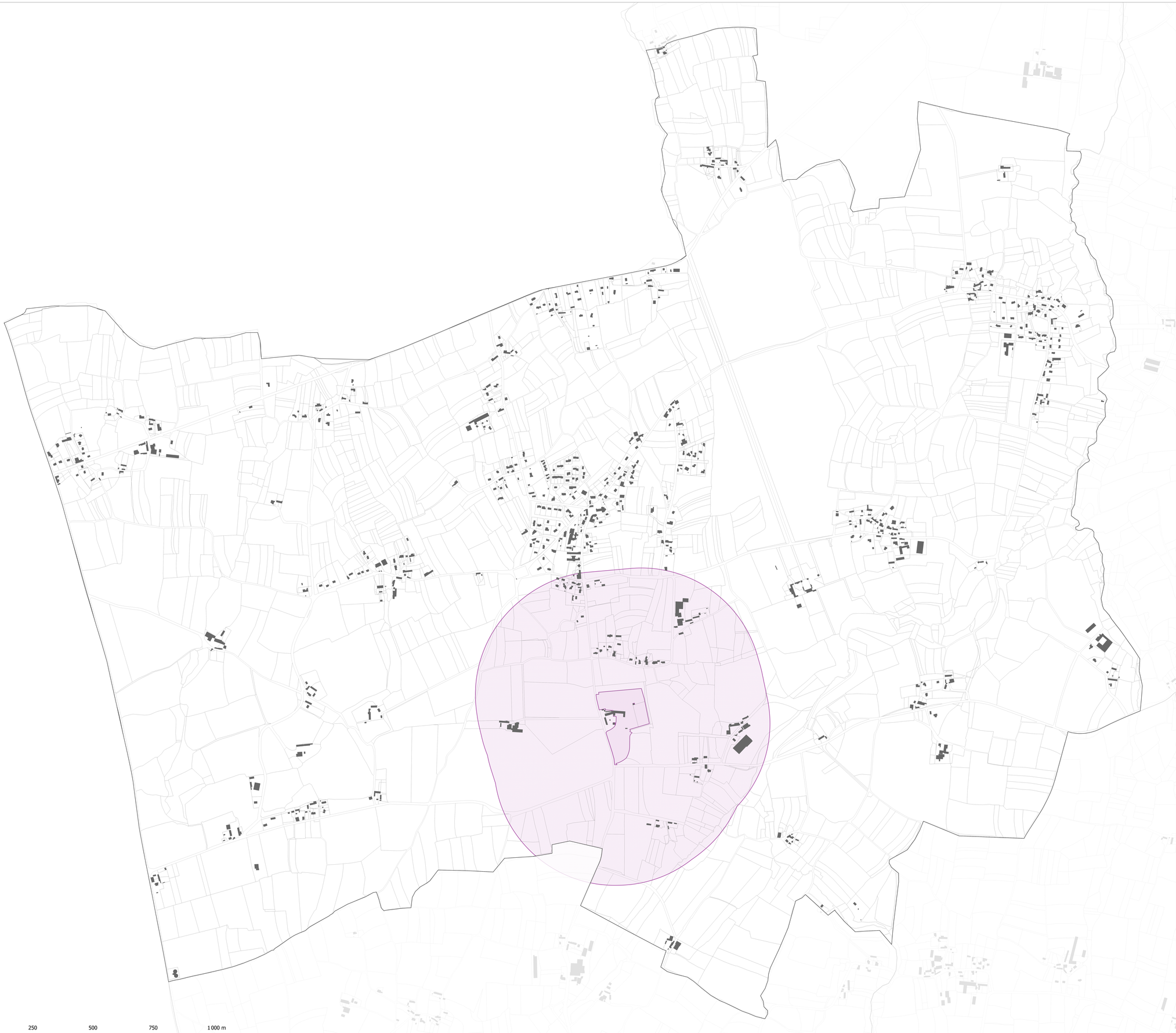

LEGENDE

SERVITUDES D'UTILITE PUBLIQUE

AC1 - Protection des monuments historiques

AC1 - Servitudes de protection des monuments historiques

IMPORTANT :

Faute de données disponibles, les cartes ne font pas apparaitre les servitudes suivantes :

- A4 - Terrains riverais de cours d'eau
- A5 - Canalisations publiques d'eaux pluviales et d'assainissement
- A8 - Travaux de boisement et reboisement
- EL3 - Halage et marchepied
- EL7 - Alignement
- EL11 - Interdiction d'accès le long des routes expresses
- I1 - Servitudes d'utilité publique prenant en compte la maîtrise des risques autour des canalisations de transport de gaz naturel ou assimilé
- I3 - Canalisation et transport de gaz
- PT2 - Transmissions radioélectriques
- I7 - Zones de dégagement

Les SUP représentées sur ce plan sont téléchargeables sur les sites en accès libres tels que data.gouv.fr ou dans l'Atlas des patrimoines concernant les monuments historiques. Ces sites permettent d'afficher les éventuelles mises à jour des données.

Plan Local d'Urbanisme intercommunal (PLUi)

5.2.2 Carte des Servitudes d'Utilité Publique

SAINT-THUAL



Bretagne Romantique
COMMUNAUTÉ DE COMMUNES

0 250 500 750 1 000 m

LEGENDE

SERVITUDES D'UTILITE PUBLIQUE

AC1 - Protection des monuments historiques

AC1 - Servitudes de protection des monuments historiques

I4 - Etablissement des canalisations électriques

I4 - Servitude relative à l'établissement des canalisations électriques - Aérien

I4 - Servitude relative à l'établissement des canalisations électriques - Souterrain

I4 - Servitude relative à l'établissement des canalisations électriques

I4 - Servitude relative à l'établissement des canalisations électriques - Souterrain

I4 - Servitude relative à l'établissement des canalisations électriques - Aérien

I4 - Servitude relative à l'établissement des canalisations électriques

I4 - Poste 90kV

I4 - Servitude relative à l'établissement des canalisations électriques

PT1 - Transmissions radioélectriques

PT1 - Servitude relative aux transmissions radioélectriques concernant la protection des centres de réception contre les perturbations électromagnétiques (antenne radio)

PT3 - Entretien de câbles et dispositifs souterrains

PT3 - Servitude relative à l'établissement et à l'entretien de câbles et dispositifs souterrains de télécommunications

IMPORTANT :

Faute de données disponibles, les cartes ne font pas apparaitre les servitudes suivantes :

- A4 – Terrains riverais de cours d'eau
- A5 – Canalisations publiques d'eaux pluviales et d'assainissement
- AB – Travaux de boisement et reboisement
- EL3 – Halage et marchepied
- EL7 – Alignement
- EL11 – Interdiction d'accès le long des routes expresses
- I1 – Servitudes d'utilité publique prenant en compte la maîtrise des risques autour des canalisations de transport de gaz naturel ou assimilé
- I3 – Canalisation et transport de gaz
- PT2 – Transmissions radioélectriques
- I7 – Zones de dégagement

Les SUP représentées sur ce plan sont téléchargeables sur les sites en accès libres tels que data.gouv.fr ou dans l'Atlas des patrimoines concernant les monuments historiques. Ces sites permettent d'afficher les éventuelles mises à jour des données.

Plan Local d'Urbanisme intercommunal (PLUi)

5.2.2 Carte des Servitudes d'Utilité Publique

TINTENIAC



Bretagne Romantique
COMMUNAUTÉ DE COMMUNES



LEGENDE

SERVITUDES D'UTILITE PUBLIQUE

AC1 - Protection des monuments historiques

AC1 - Servitudes de protection des monuments historiques

I4 - Etablissement des canalisations électriques

I4 - Servitude relative à l'établissement des canalisations électriques

PT1 - Transmissions radioélectriques

PT1 - Servitude relative aux transmissions radioélectriques concernant la protection des centres de réception contre les perturbations électromagnétiques (antenne radio)

T1 - Chemins de fer

Servitude relative aux chemins de fer

IMPORTANT :

Faute de données disponibles, les cartes ne font pas apparaitre les servitudes suivantes :

- A4 - Terrains riverais de cours d'eau
- A5 - Canalisations publiques d'eaux pluviales et d'assainissement
- A8 - Travaux de boisement et reboisement
- EL3 - Halage et marchepied
- EL7 - Alignement
- EL11 - Interdiction d'accès le long des routes expresses
- I1 - Servitudes d'utilité publique prenant en compte la maîtrise des risques autour des canalisations de transport de gaz naturel ou assimilé
- I3 - Canalisation et transport de gaz
- PT2 - Transmissions radioélectriques
- T7 - Zones de dégagement

Les SUP représentées sur ce plan sont téléchargeables sur les sites en accès libres tels que data.gouv.fr ou dans l'Atlas des patrimoines concernant les monuments historiques. Ces sites permettent d'afficher les éventuelles mises à jour des données.

Plan Local d'Urbanisme intercommunal (PLUi)

5.2.2 Carte des Servitudes d'Utilité Publique

TREMEHEUC



Bretagne Romantique
COMMUNAUTÉ DE COMMUNES

0 250 500 750 1 000 m

LEGENDE

SERVITUDES D'UTILITE PUBLIQUE

AC1 - Protection des monuments historiques

AC1 - Servitudes de protection des monuments historiques

PT1 - Transmissions radioélectriques

PT1 - Servitude relative aux transmissions radioélectriques concernant la protection des centres de réception contre les perturbations électromagnétiques (antenne radio)

IMPORTANT :

Faute de données disponibles, les cartes ne font pas apparaitre les servitudes suivantes :

- A4 - Terrains riverais de cours d'eau
- A5 - Canalisations publiques d'eaux pluviales et d'assainissement
- A8 - Travaux de boisement et reboisement
- EL3 - Halage et marchepied
- EL7 - Alignement
- EL11 - Interdiction d'accès le long des routes expresses
- I1 - Servitudes d'utilité publique prenant en compte la maîtrise des risques autour des canalisations de transport de gaz naturel ou assimilé
- I3 - Canalisation et transport de gaz
- PT2 - Transmissions radioélectriques
- I7 - Zones de dégagement

Les SUP représentées sur ce plan sont téléchargeables sur les sites en accès libres tels que data.gouv.fr ou dans l'Atlas des patrimoines concernant les monuments historiques. Ces sites permettent d'afficher les éventuelles mises à jour des données.

Plan Local d'Urbanisme intercommunal (PLUi)

5.2.2 Carte des Servitudes d'Utilité Publique

TREVERIEN



Bretagne Romantique
COMMUNAUTÉ DE COMMUNES

0 250 500 750 1 000 m

LEGENDE

SERVITUDES D'UTILITE PUBLIQUE

AC1 - Protection des monuments historiques

AC1 - Servitudes de protection des monuments historiques

I4 - Etablissement des canalisations électriques

I4 - Servitude relative à l'établissement des canalisations électriques - Souterrain

I4 - Servitude relative à l'établissement des canalisations électriques

PT1 - Transmissions radioélectriques

PT1 - Servitude relative aux transmissions radioélectriques concernant la protection des centres de réception contre les perturbations électromagnétiques (centerne radio).

PT3 - Entretien de câbles et dispositifs souterrains

PT3 - Servitude relative à l'établissement et à l'entretien de câbles et dispositifs souterrains de télécommunications

IMPORTANT :

Faute de données disponibles, les cartes ne font pas apparaitre les servitudes suivantes :

- A4 - Terrains riverais de cours d'eau
- A5 - Canalisations publiques d'eaux pluviales et d'assainissement
- A8 - Travaux de boisement et reboisement
- EL3 - Halage et marchepied
- EL7 - Alignement
- EL11 - Interdiction d'accès le long des routes expresses
- I1 - Servitudes d'utilité publique prenant en compte la maîtrise des risques autour des canalisations de transport de gaz naturel ou assimilé
- I3 - Canalisation et transport de gaz
- PT2 - Transmissions radioélectriques
- T7 - Zones de dégagement

Les SUP représentées sur ce plan sont téléchargeables sur les sites en accès libres tels que data.gouv.fr ou dans l'Atlas des patrimoines concernant les monuments historiques. Ces sites permettent d'afficher les éventuelles mises à jour des données.

Plan Local d'Urbanisme intercommunal (PLUi)

5.2.2 Carte des Servitudes d'Utilité Publique

TRIMER



Bretagne Romantique
COMMUNAUTÉ DE COMMUNES