

Agglopolys
Communauté d'agglomération de Blois

TOME 06

# ANNEXES

## 6.2.0 ANNEXES - AUTRES ANNEXES RÉGLEMENTAIRES

### 6.2.1 Périmètres des zones d'aménagement concerté

- **Elaboration approuvée par délibération du Conseil Communautaire d'Agglopolys du 29/11/2022**
- Mise à jour n°1 par arrêté du président n° A-AR2023AS0023P en date du 12/07/2023
- Mise à jour n°2 par arrêté du président n° A_AR2024AS0028P en date du 14/06/2024
- Mise à jour n°3 par arrêté du président n° A_AR2025AS0027P en date du 11/07/2025
- Mise à jour n°5 par arrêté du président n° A_AR2026AS0051P en date du 30/06/2026

Le Président,
Christophe DEGRUELLE

Plan Local d'Urbanisme intercommunal
PLUi Habitat Déplacements
Agglopolys

www.agglopolys.fr

CONSTRUIRE ENSEMBLE LE TERRITOIRE DE DEMAIN



Agglopolys
Communauté d'agglomération de Blois

TOME 06

# ANNEXES

## 6.2.1 Périmètres des zones d'aménagement concerté

### 6.2.1.1 UG Cœur d'Agglomération

- **Elaboration approuvée par délibération du Conseil Communautaire d'Agglopolys du 29/11/2022**
- Mise à jour n°1 par arrêté du président n° A-AR2023AS0023P en date du 12/07/2023
- Mise à jour n°2 par arrêté du président n° A_AR2024AS0028P en date du 14/06/2024
- Mise à jour n°3 par arrêté du président n° A_AR2025AS0027P en date du 11/07/2025
- Mise à jour n°5 par arrêté du président n° A_AR2026AS0051P en date du 30/06/2026

Le Président,
Christophe DEGRUELLE

Plan Local d'Urbanisme intercommunal
PLUi Habitat Déplacements
Agglopolys

www.agglopolys.fr



# Zone d'Aménagement Concerté (ZAC)

à vocation économique

à vocation habitat

MENARS

SAINT DENIS
SUR LOIRE

VILLEBAROU

LA CHAUSSEE
SAINT VICTOR

SAINT SULPICE
DE POMMERAY

BLOIS

VINEUIL

SAINT
GERVAIS LA
FORET

0 0,5 1 2

Kilomètres



Agglopolys
Communauté d'agglomération de Blois

TOME 06

# ANNEXES

## 6.2.2 Projet Urbain Partenarial

### 6.2.2.1 Veuzain-sur-Loire - PUP

**Vu pour être annexé à la délibération
du conseil communautaire
en date du 29 novembre 2022**

Le Président,
Christophe DEGRUELLE

Plan Local d'Urbanisme intercommunal
PLUi
Habitat
Déplacements
Agglopolys

www.agglopolys.fr

Transmis au représentant de l'Etat le 13 décembre 2019

Annexe 1 – PUP ONZAIN - Délibération du 5 décembre 2019 conseil communautaire d'Agglopolys

# COMMUNE DE VEUZAIN-SUR-LOIRE

## PERIMETRE DU PUP

Echelle 1/1000





ecmo

25, Rue des Arches
41000 BLOIS
Tel : 02.54.56.81.05
Fax : 02.54.74.51.95
blois@ecmo.fr


Octobre 2019



Agglopolys
Communauté d'agglomération de Blois

TOME 06

# ANNEXES

## 6.2.0 ANNEXES – AUTRES ANNEXES RÉGLEMENTAIRES

## 6.2.5 Réseau de chaleur

**Vu pour être annexé à la délibération
du conseil communautaire
en date du 29 novembre 2022**

Le Président,
Christophe DEGRUELLE

Plan Local d'Urbanisme intercommunal
PLUi Habitat Déplacements
Agglopolys

www.agglopolys.fr

VILLE DE
BLOIS

# RESEAU DE CHALEUR DES QUARTIERS BEGON - CROIX CHEVALIER

## CLASSEMENT RESEAU DE CHAUFFAGE URBAIN

| DIRECTION TECHNIQUE | DATE | ECHELLE | PLAN |
|---|---|---|---|
| SERVICE ENERGIE | 24/01/2014 | 1/2000 | |

- Périmètre affermé
- Reseau de chauffage urbain
- Reseau de récupération de chaleur
- Zone de développement prioritaire
- Lyre de dilatation
- Sous-station
- Chambres vannes, vidanges, purges

SERVICES TECHNIQUES MUNICIPAUX - HOTEL DE VILLE - PLACE SAINT LOUIS - 41011 BLOIS
TELEPHONE 02.54.44.56.56 - TELECOPIE 02.54.44.55.19

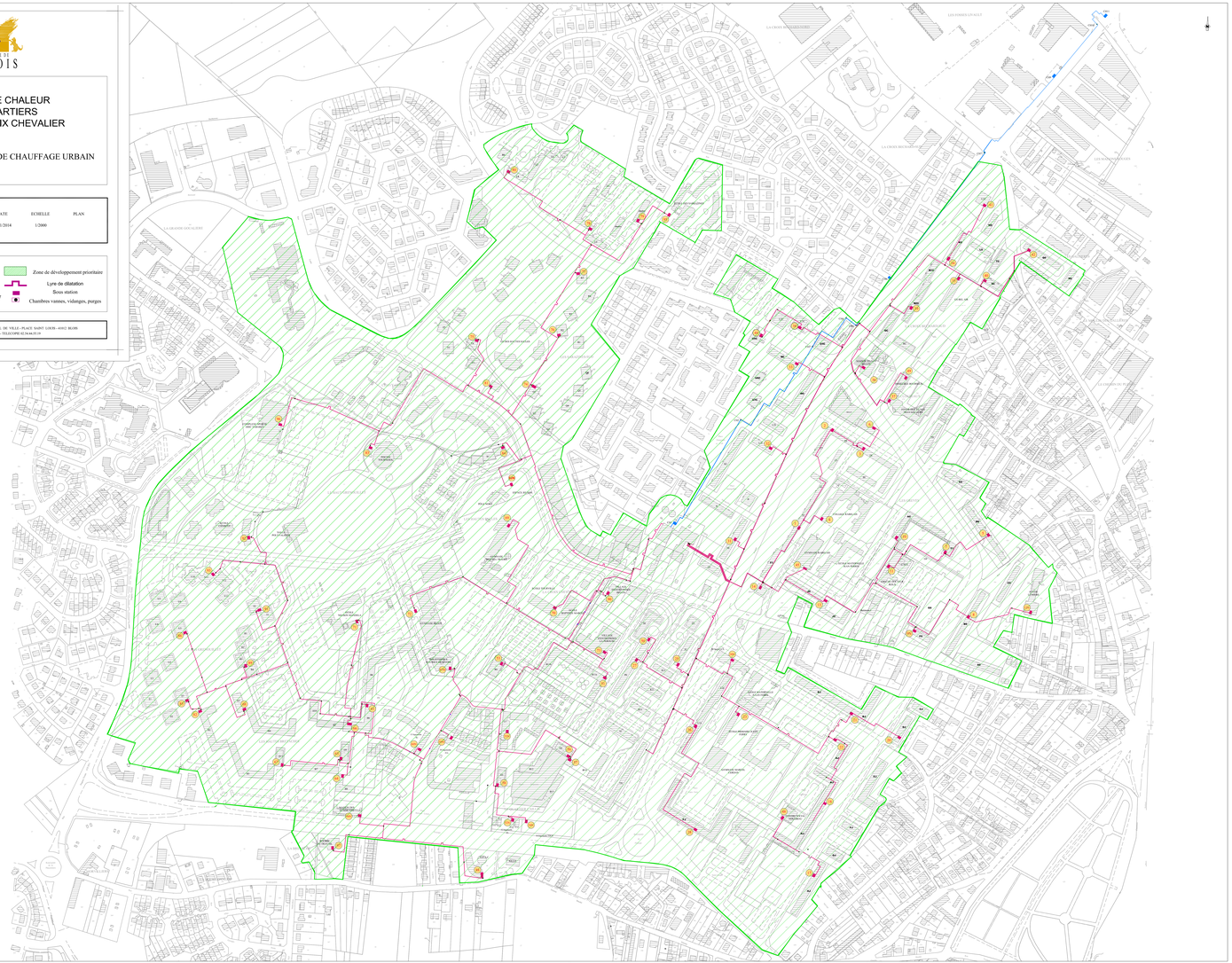
LES FOSSES D'OUAILLE
LA CROIX DE LA CHAUSSEE DU PONT
LA CROIX RICHARD
LES GRANDS PRÉS VERTS
LA GRANDE GOUGLERE
LES GRANDES PIECES
LES PETITES PIECES
LES PETITS CHAMPS
LES GRANDS CHAMPS
LA CROIX DU PUITS
LES GRANDES PIECES
LES GRANDS CHAMPS
LES PETITES PIECES
LES GRANDES PIECES
LES GRANDS CHAMPS
LES PETITS CHAMP

LEGENDE

Réseaux de transport

Réseaux de distribution

Périmètre classement

0 100m


VILLE DE BLOIS

9, Place Saint-Louis
41000 BLOIS

02.54.44.50.50


# Réseau de chaleur des quartiers des Provinces et Laplace

## Périmètre de classement

Ech. : 1/2000

| Ind. | Etabli par | Vérifié par | Approuvé par | Date | Objet de la révision |
|---|---|---|---|---|---|
| A | S. WITON | S. WITON | S. WITON | 03/11/2022 | Version initiale |
| B | | | | | |
| C | | | | | |
| D | | | | | |
| E | | | | | |
| F | | | | | |
| G | | | | | |



Agglopolys
Communauté d'agglomération de Blois

TOME 06

# ANNEXES

## 6.2.0 ANNEXES – AUTRES ANNEXES RÉGLEMENTAIRES

### 6.2.6 Classement sonores des infrastructures de transports

**Elaboration approuvée par délibération du Conseil Communautaire d'Agglopolys du 29/11/2022**

Mise à jour n°3 par arrêté du président n° A_AR2025AS0027P en date du 11/07/2025

Le Président,
Christophe DEGRUELLE

Plan Local d'Urbanisme intercommunal
PLUi Habitat Déplacements
Agglopolys

www.agglopolys.fr



CONSTRUIRE ENSEMBLE LE TERRITOIRE DE DEMAIN

PRÉFET
DE LOIR-ET-CHER
*Liberté*
*Égalité*
*Fraternité*

# Classement sonore des infrastructures de transports terrestres (ITT) - commune de Blois
## Annexe 2 de l'arrêté préfectoral d'approbation

**Risques**

### Légende

**Classement des voies ferrées**

- Catégorie 1
- Catégorie 2
- Catégorie 3

**Classement des voies routières**

- Catégorie 1 D = 300m
- Catégorie 2 D = 250 m
- Catégorie 3 D = 100m
- Catégorie 4 D = 30m
- Catégorie 5 D = 10m
- Commune
- Département

**Tableau des niveaux sonores de référence pour les infrastructures de transports routières et ferroviaires à grande vitesse[1]**

| | Catégories de classement | Niveau de référence $L_{Aeq}$ (6h-22h) en dB(A) | Niveau de référence $L_{Aeq}$ (22h-6h) en dB(A) | Largeur maximale des secteurs affectés par le bruit de part et d'autre de l'infrastructure[2] | Valeur d'isolement minimal ($D_{nT,Cv}$) forfaitaire standard en dB(A)[3] |
|---|---|---|---|---|---|
| | 1 | L>81 | L>76 | d=300 m | 32 à 45 |
| | 2 | 76<L≤81 | 71<L≤76 | d=250 m | 30 à 42 |
| | 3 | 70<L≤76 | 65<L≤71 | d=100 m | 30 à 38 |
| | 4 | 65<L≤70 | 60<L≤65 | d=30 m | 30 à 35 |
| | 5 | 60<L≤65 | 55<L≤60 | d=10 m | 30 |

1-**Pour les lignes conventionnelles, il faut ajouter 3 dB(A) aux valeurs limites du tableau** (lignes 570 000 et 590 000).
2-**La distance est mesurée, pour les infrastructures routières, à partir du bord extérieur de la chaussée et pour les voies ferrées à partir du bord du rail extérieur de la voie.**
3-L'isolement forfaitaire dépend de la distance à l'infrastructure



DDT41 SAT - janvier 2024
©IGN - CEREMA
Doc: Classement_Sonore_2023-Loir-et-Cher.qgz

N

0 1 2 km

**DDT de Loir-et-Cher**
**Service Accompagnement des Territoires**

PRÉFET
DE LOIR-ET-CHER
*Liberté*
*Égalité*
*Fraternité*

# Classement sonore des infrastructures de transports terrestres (ITT) en Loir-et-Cher
## Annexe 2 de l'arrêté préfectoral d'approbation

**Risques**

### Légende

**Classement des voies ferrées**

- Catégorie 1
- Catégorie 2
- Catégorie 3

**Classement des voies routières**

- Catégorie 1 D = 300m
- Catégorie 2 D = 250 m
- Catégorie 3 D = 100m
- Catégorie 4 D = 30m
- Catégorie 5 D = 10m
- Les communes impactées
- Commune
- Département

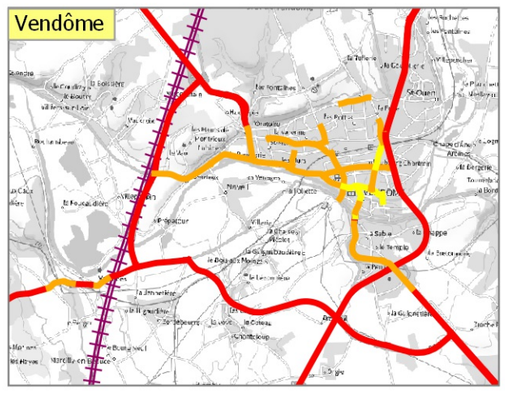


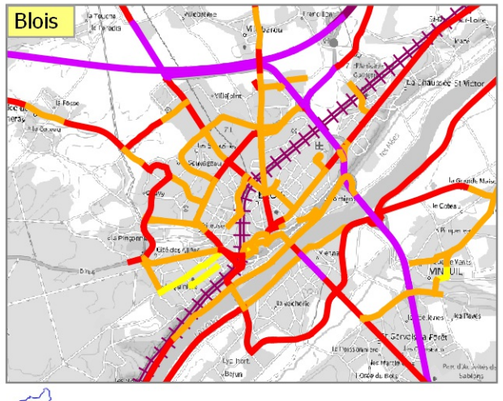


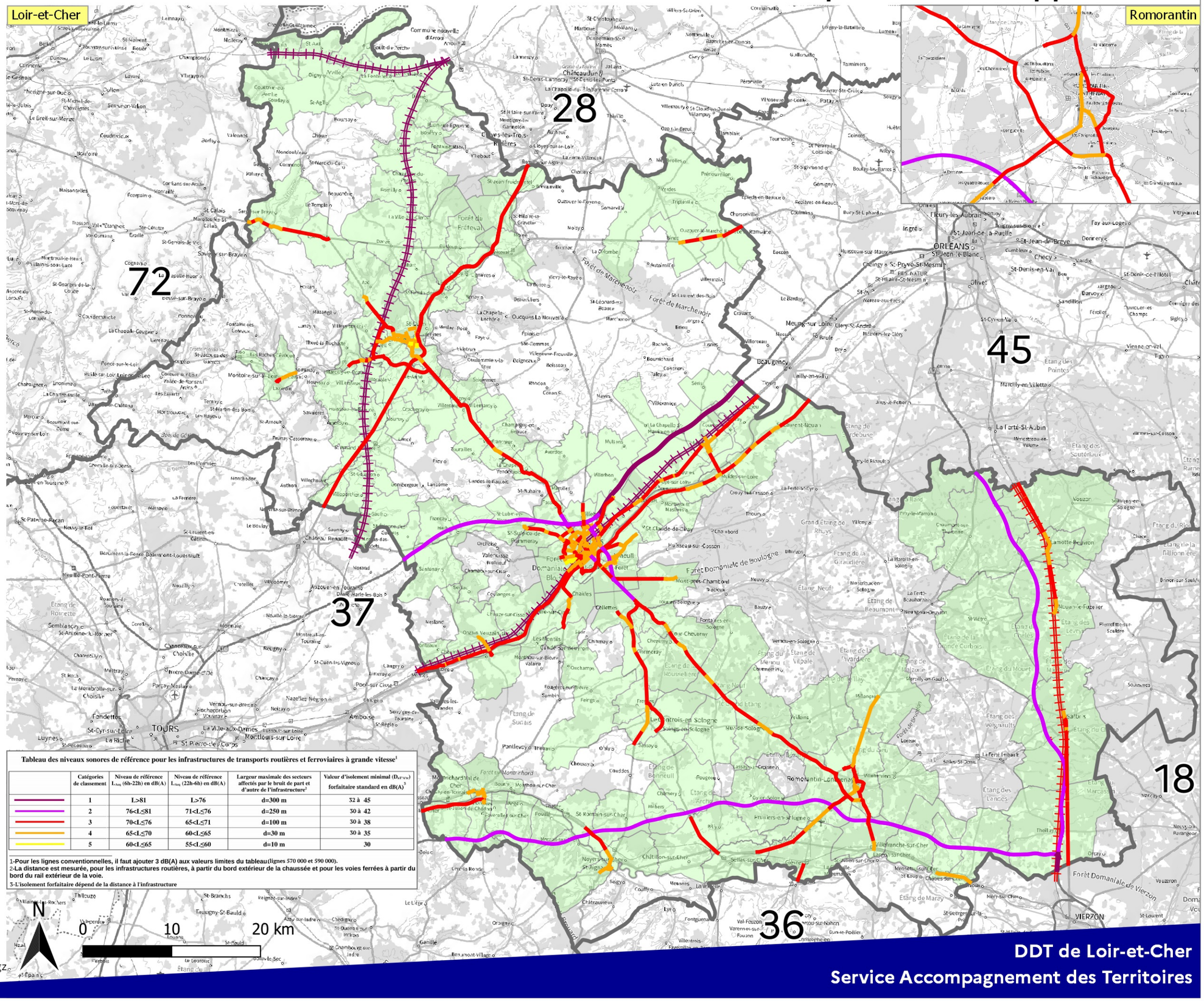


**Tableau des niveaux sonores de référence pour les infrastructures de transports routières et ferroviaires à grande vitesse[1]**

| | Catégories de classement | Niveau de référence $L_{Aeq}$ (6h-22h) en dB(A) | Niveau de référence $L_{Aeq}$ (22h-6h) en dB(A) | Largeur maximale des secteurs affectés par le bruit de part et d'autre de l'infrastructure[2] | Valeur d'isolement minimal ($D_{nT,A}$) forfaitaire standard en dB(A)[3] |
|---|---|---|---|---|---|
| | 1 | L>81 | L>76 | d=300 m | 32 à 45 |
| | 2 | 76<L≤81 | 71<L≤76 | d=250 m | 30 à 42 |
| | 3 | 70<L≤76 | 65<L≤71 | d=100 m | 30 à 38 |
| | 4 | 65<L≤70 | 60<L≤65 | d=30 m | 30 à 35 |
| | 5 | 60<L≤65 | 55<L≤60 | d=10 m | 30 |

1-Pour les lignes conventionnelles, il faut ajouter 3 dB(A) aux valeurs limites du tableau(lignes 570 000 et 590 000).
2-La distance est mesurée, pour les infrastructures routières, à partir du bord extérieur de la chaussée et pour les voies ferrées à partir du bord du rail extérieur de la voie.
3-L'isolement forfaitaire dépend de la distance à l'infrastructure



DDT41 SAT - janvier 2024
©IGN - CEREMA
Doc: Classement_Sonore_2023-Loir-et-Cher.qgz

**DDT de Loir-et-Cher**
**Service Accompagnement des Territoires**



Agglopolys
Communauté d'agglomération de Blois

TOME 06

# ANNEXES

## 6.2.9 Règlement local de publicité

### 6.2.9.2 Plan Nord Zonage

**Vu pour être annexé à la délibération du conseil communautaire en date du 29 novembre 2022**

Le Président,
Christophe DEGRUELLE

Plan Local d'Urbanisme intercommunal
PLUi Habitat Déplacements
Agglopolys

www.agglopolys.fr





Agglopolys
Communauté d'agglomération de Blois

TOME 06

# ANNEXES

## 6.2.9 Règlement local de publicité

### 6.2.9.3 Plan Sud Zonage

**Vu pour être annexé à la délibération du conseil communautaire en date du 29 novembre 2022**

Le Président,
Christophe DEGRUELLE

Plan Local d'Urbanisme intercommunal
PLUi Habitat Déplacements
Agglopolys

www.agglopolys.fr

**COMMUNE DE BLOIS**
**Département du Loir et Cher**

REGLEMENT LOCAL DE LA PUBLICITE EN PROJET(2013)

Principales règles / publicité
Zone 1a : sur mobilier urbain 2m² maximum
Zone 1b : sur mobilier urbain 8m² maximum
Zone 2 : 8m² scellé au sol si l > 25m
Zone 3 : 8m² scellé au sol si l > 50m
Zone N A ou EBC du PLU : Publicité interdite
Bâti protégé au PLU : publicité interdite

29 novembre 2013

**AMURE S.A.R.L.**
38 rue Dunois
75647 Paris cedex 13
Tel : 01 53 79 14 54
E-mail: amure.sarl@wanadoo.fr

| Arrêt | Enquête publique | Approbation |
|---|---|---|
| Vu pour être annexé à la délibération n°2013-070 du 25 mars 2013 | Soumis à enquête publique du 9 septembre au 9 octobre 2013 | Vu pour être annexé à la délibération n° …… du 16 décembre 2013 |

**COMMUNE DE BLOIS**
**Département du Loir et Cher**

REGLEMENT LOCAL DE LA PUBLICITE EN PROJET(2013)

Principales règles / publicité
- Zone 1a : sur mobilier urbain 2m² maximum
- Zone 1b : sur mobilier urbain 8m² maximum
- Zone 2 : 8m² scellé au sol si l > 25m
- Zone 3 : 8m² scellé au sol si l > 50m
- Zone N A ou EBC du PLU : Publicité interdite
- Bâti protégé au PLU : publicité interdite

29 Novembre 2013

**AMURE S.A.R.L.**
39 rue Dumois
75647 Paris cedex 13
Tel : 01 53 79 14 54
E-mail: amure.sarl@wanadoo.fr

| Arrêt | Enquête publique | Approbation |
|---|---|---|
| Vu pour être annexé à la délibération n°2013-070 du 25 mars 2013 | Soumis à enquête publique du 9 septembre au 9 octobre 2013 | Vu pour être annexé à la délibération n° …… du 16 décembre 2013 |



Agglopolys
Communauté d'agglomération de Blois

TOME 06

# ANNEXES

## 6.2.0 ANNEXES – AUTRES ANNEXES RÉGLEMENTAIRES

## 6.2.10 Périmètre UNESCO

**Vu pour être annexé à la délibération du conseil communautaire en date du 29 novembre 2022**

Le Président,
Christophe DEGRUELLE

Plan Local d'Urbanisme intercommunal
PLUi Habitat Déplacements
Agglopolys

www.agglopolys.fr



# BLOIS

**Périmètre UNESCO**

- Périmètre bien inscrit
- Périmètre zone tampon

0 500 1 000 m

# CANDE-SUR-BEUVRON

**Périmètre UNESCO**

Périmètre bien inscrit

Périmètre zone tampon

0 500 1 000 m

# CHAILLES

**Périmètre UNESCO**

Périmètre bien inscrit

Périmètre zone tampon

0 500 1 000 m

# CHAUMONT SUR LOIRE

**Périmètre UNESCO**

Périmètre bien inscrit

Périmètre zone tampon

0 500 1 000 m

# LA CHAUSSEE SAINT VICTOR

**Périmètre UNESCO**

Périmètre bien inscrit

Périmètre zone tampon

0 200 400 m

MENARS

**Périmètre UNESCO**

Périmètre bien inscrit

Périmètre zone tampon

0 200 400 m

# MONTEAUX

**Périmètre UNESCO**

Périmètre bien inscrit

Périmètre zone tampon

0 200 400 m

# RILLY SUR LOIRE

**Périmètre UNESCO**

Périmètre bien inscrit

Périmètre zone tampon

0 200 400 m

# SAINT DENIS SUR LOIRE

**Périmètre UNESCO**

Périmètre bien inscrit

Périmètre zone tampon

0 200 400 m

# SAINT GERVAIS LA FORET

**Périmètre UNESCO**

Périmètre bien inscrit

Périmètre zone tampon

0 200 400 m

# VALLOIRE-SUR-CISSE

**Périmètre UNESCO**

Périmètre bien inscrit

Périmètre zone tampon

0 500 1 000 m

# VEUZAIN-SUR-LOIRE

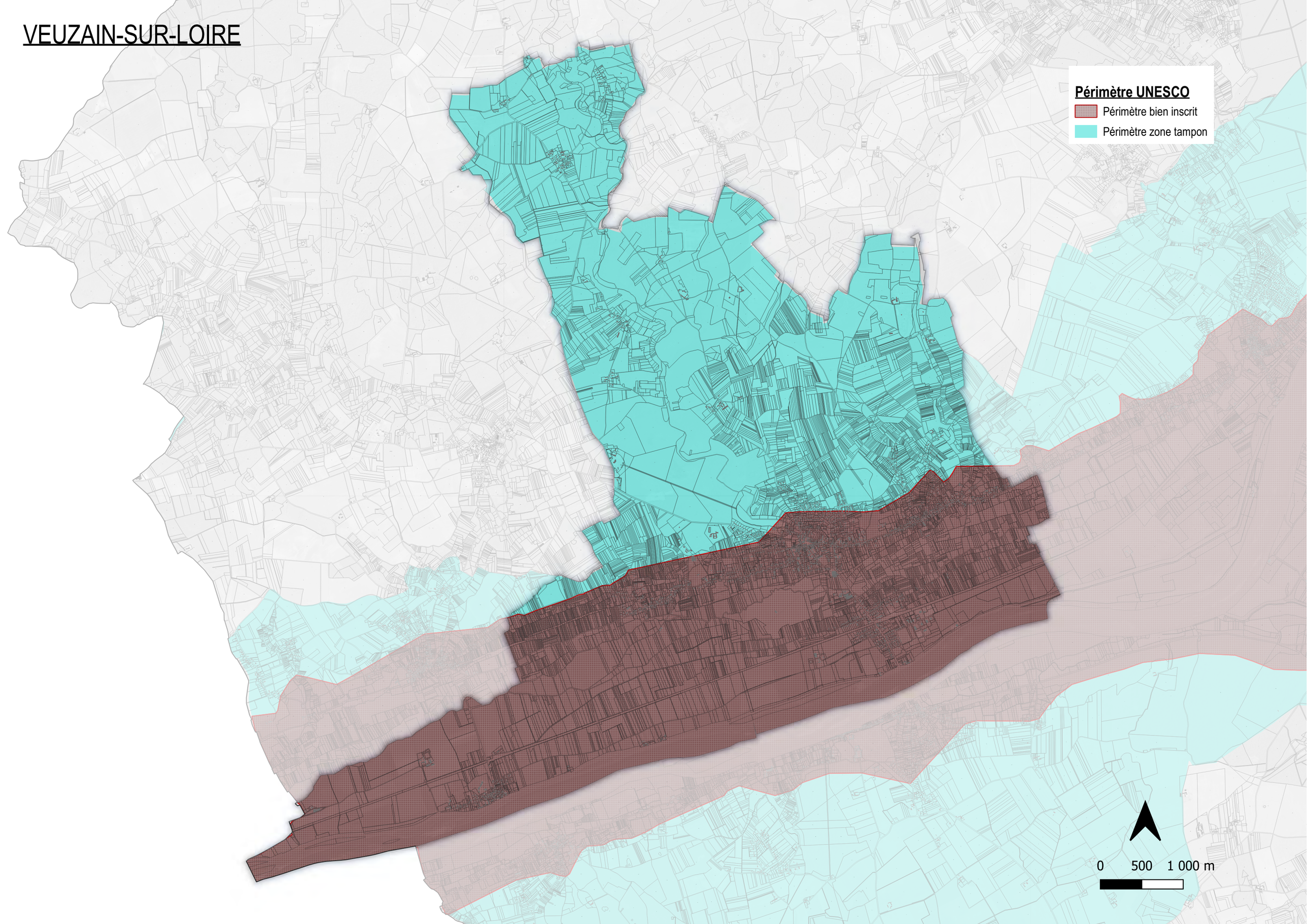

# VINEUIL

**Périmètre UNESCO**

- Périmètre bien inscrit
- Périmètre zone tampon

0 500 1 000 m



Agglopolys
Communauté d'agglomération de Blois

TOME 06

# ANNEXES

## 6.2.0 ANNEXES – AUTRES ANNEXES RÉGLEMENTAIRES

## 6.2.11 Zones de présomption de prescriptions archéologiques

**Vu pour être annexé à la délibération**
**du conseil communautaire**
**en date du 29 novembre 2022**

Le Président,
Christophe DEGRUELLE

Plan Local d'Urbanisme intercommunal
PLUi
Habitat
Déplacements
Agglopolys

www.agglopolys.fr

# BLOIS

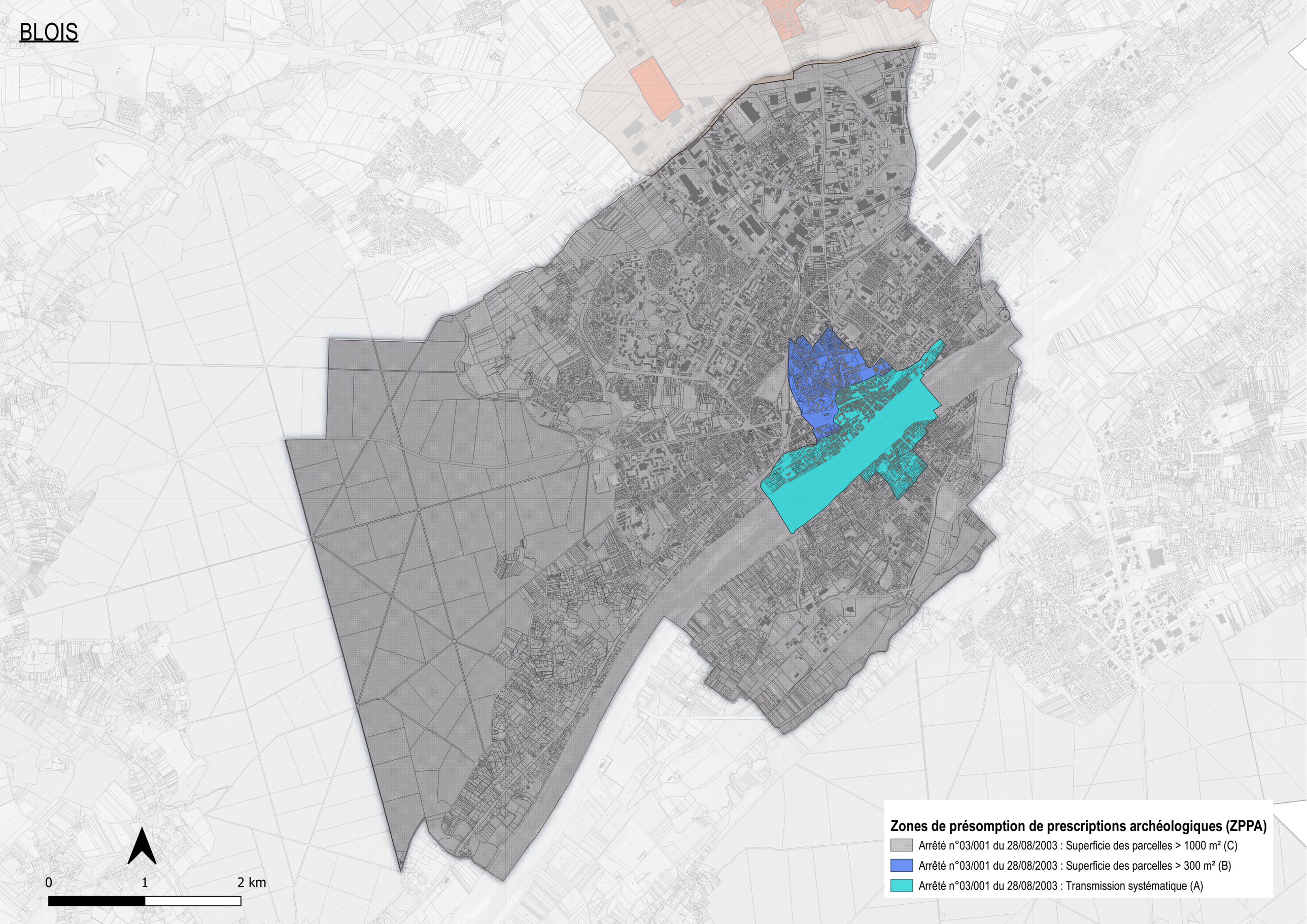
0
1
2 km
Zones de présomption de prescriptions archéologiques (ZPPA)
Arrêté n°03/001 du 28/08/2003 : Superficie des parcelles > 1000 m² (C)
Arrêté n°03/001 du 28/08/2003 : Superficie des parcelles > 300 m² (B)
Arrêté n°03/001 du 28/08/2003 : Transmission systématique (A)

# VILLEBAROU

0 500 1 000 m

**Zones de présomption de prescriptions archéologiques (ZPPA)**

- Arrêté n°06/027 du 25 janvier 2006 : Superficie des parcelles > 10 000 m² (B)
- Arrêté n°06/027 du 25 janvier 2006 : Transmission systématique (A)

# COUR-CHEVERNY

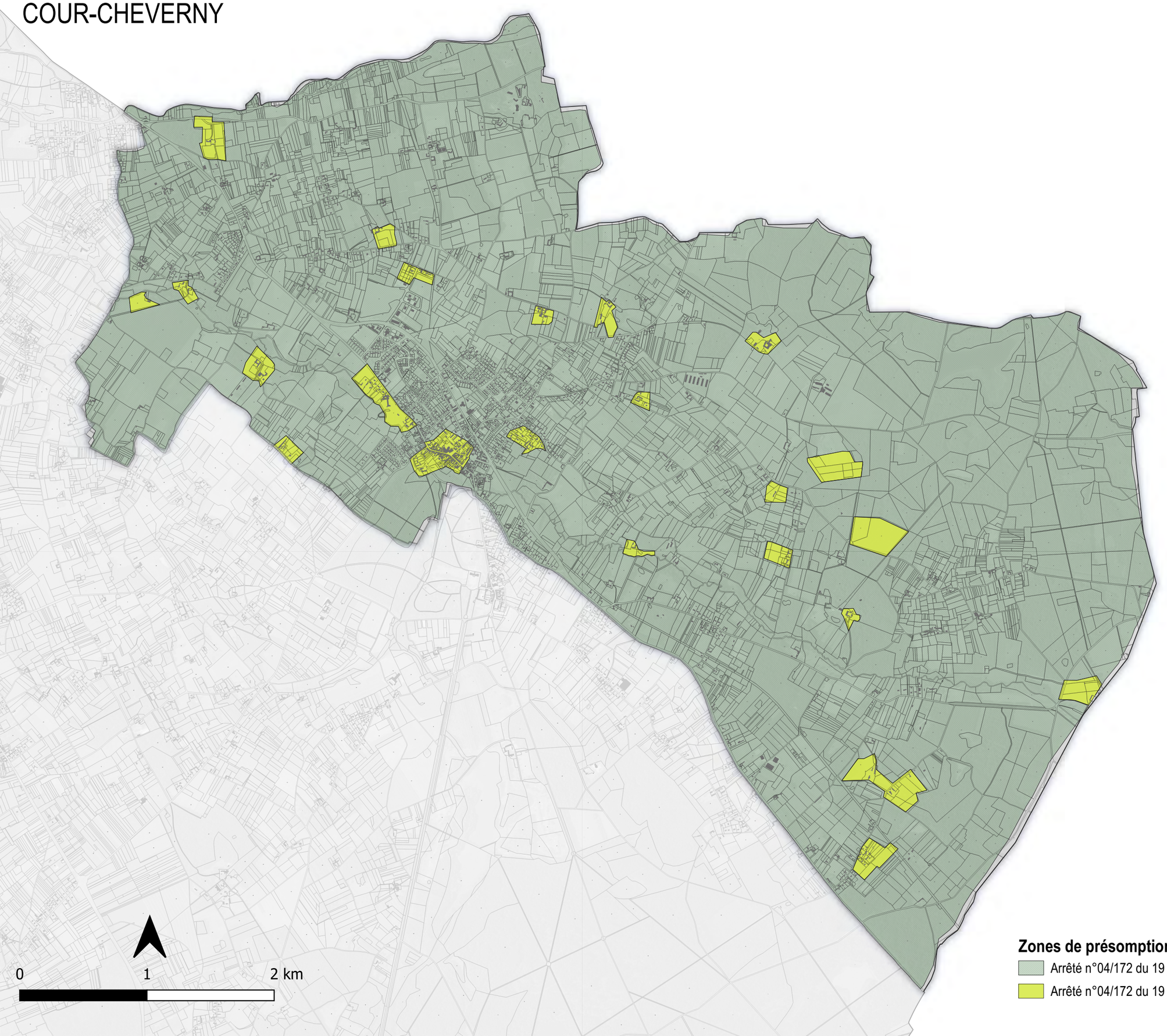


**Zones de présomption de prescriptions archéologiques (ZPPA)**

- Arrêté n°04/172 du 19 juillet 2004 : Superficie des parcelles > 10 000 m² (B)
- Arrêté n°04/172 du 19 juillet 2004 : Transmission systématique (A)

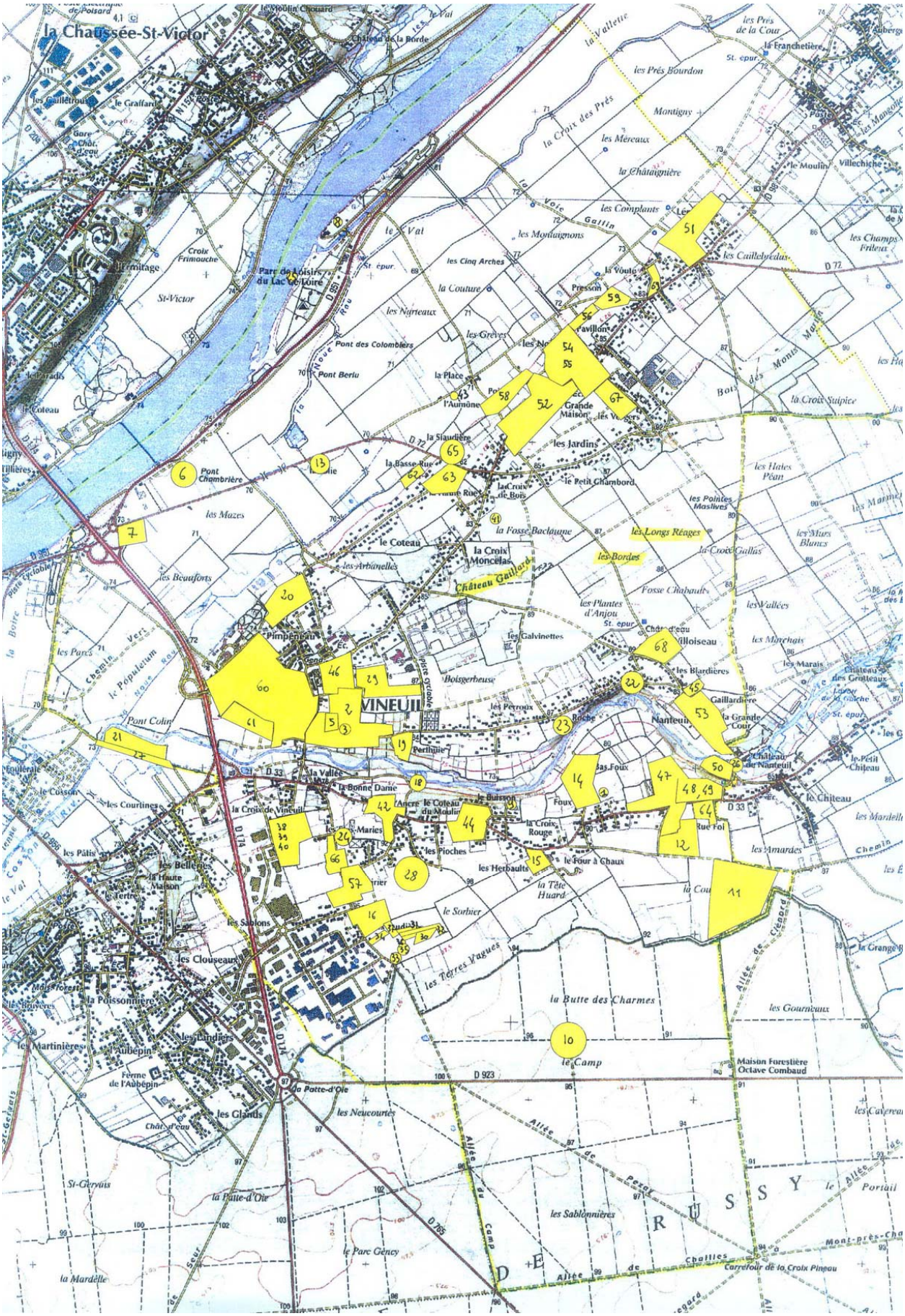
la Chaussée-St-Victor
VINEUIL
Pont Chambrière
Pont Colin
Pont Berlu
Pont des Colombiers
Parc de Loisirs du Lac de Loire
Château Gaillard
la Patte-d'Oie
la Butte des Charmes
le Camp
le Parc Gency
la Mardelle
les Sablonnières
les Neucourtes
les Glands
les Clouseaux
les Landiers
la Poissonnière
les Martinières
Aubépin
les Pâlis
les Courtines
le Coteau
les Mazes
les Beaufons
les Arbanelles
Pimpeneau
Bois Gerbeuse
la Vallée
la Bonne Dame
la Croix de Vineuil
les Pioches
les Herbaults
le Four à Chaux
la Tête Huard
le Sorbier
les Terres Vagues
la Croix Rouge
le Coteau du Moulin
la Basse Rue
la Croix de Bois
la Fosse Baclaune
la Croix Moncelas
les Jardins
la Grande Maison
le Petit Chambord
la Place
l'Aumône
la Couture
les Nigreaux
les Grèves
les Cinq Arches
les Montagnons
le Val
la Voûte
Presson
les Complants
la Châtaignière
les Merceaux
les Prés Bourdon
Montigny
la Croix des Prés
la Franchetière
les Prés de la Cour
Villechiche
le Moulin
les Champs Frileux
les Caillebeaux
la Croix Suipice
les Hates Péan
les Murs Blancs
les Pointes Maslives
les Longs Réages
la Croix Gallas
les Bordes
les Plantes d'Anjou
Fosse Chabault
les Vallées
les Marchais
les Marais
les Galvinettes
les Petroux
Perhuile
Roche
Nanteuil
la Grande Cour
Gaillardière
les Blardières
Château des Grateaux
le Petit Château
le Château
les Amardes
Rue Fol
les Foux
les Gourniceaux
Maison Forestière Octave Combaud
les Caveaux
la Grange
Allée de Cléguard
Allée de Camp
Allée de Pesar
Allée de Challies
Carrefour de la Croix Pineau
Mont-près-Cha
le Portail
RUSSY
D 923
D 765
D 33
D 174
D 72
D 955
D 956
N 152
St-Victor
le Graffard
les Guillétrous
Gare Chât. d'eau
Croix Frimauche
l'Hermitage
le Paradis
le Coteau
Pont Cyclable
la Boire
la Noue
la Vallette
Voie Gallin
les Champs Frileux
les Monts Marie
Bois des Monts
les Marmelles
Chemin Vert
le Populeum
les Pans
les Beaufons
Boulevard
le Coisson
les Pâlis
la Haute Maison
Ferme de l'Aubépin
Chât. d'eau
St-Gervais
la Mardelle
les Martinières
la Poissonnière
les Clouseaux
les Glands
les Landiers
les Sablons
le Sorbier
la Tête Huard
le Four à Chaux
les Herbaults
les Pioches
les Maries
la Croix de Vineuil
la Bonne Dame
la Vallée
les Courtines
le Coteau du Moulin
la Croix Rouge
le Buisson
Ancre
Foux
les Foux
Rue Fol
les Amardes
le Château
le Petit Château
Château de Nanteuil
la Grande Cour
Nanteuil
Roche
Perhuile
les Petroux
les Galvinettes
Bois Gerbeuse
Pimpeneau
les Arbanelles
le Coteau
la Fosse Baclaune
la Croix Moncelas
la Basse Rue
la Croix de Bois
le Petit Chambord
les Jardins
la Grande Maison



Agglopolys
Communauté d'agglomération de Blois

TOME 06

# ANNEXES

## 6.4.0 ANNEXES INFORMATIVES

### 6.4.1 Zones inondables du Beuvron et du Cosson

- **Elaboration approuvée par délibération du Conseil Communautaire d'Agglopolys du 29/11/2022**
- Mise à jour n°1 par arrêté du président n° A-AR2023AS0023P en date du 12/07/2023
- Mise à jour n°2 par arrêté du président n°A_AR2024AS0028P en date du 14/06/2024

Le Président,
Christophe DEGRUELLE

Plan Local d'Urbanisme intercommunal
PLUi
Habitat
Déplacements
Agglopolys

www.agglopolys.fr



Agglopolys
Communauté d'agglomération de Blois

TOME 06

# ANNEXES

## 6.4.1 Zones inondables du Beuvron et du Cosson

### 6.4.1.1 Beuvron

**Élaboration approuvée par délibération du Conseil Communautaire d'Agglopolys du 29/11/2022**

Mise à jour n°1 par arrêté du président n° A-AR2023AS0023P en date du 12/07/2023

Mise à jour n°2 par arrêté du président n° A_AR2024AS0028P en date du 14/06/2024

Le Président,
Christophe DEGRUELLE

Plan Local d'Urbanisme intercommunal
PLUi Habitat Déplacements
Agglopolys

www.agglopolys.fr

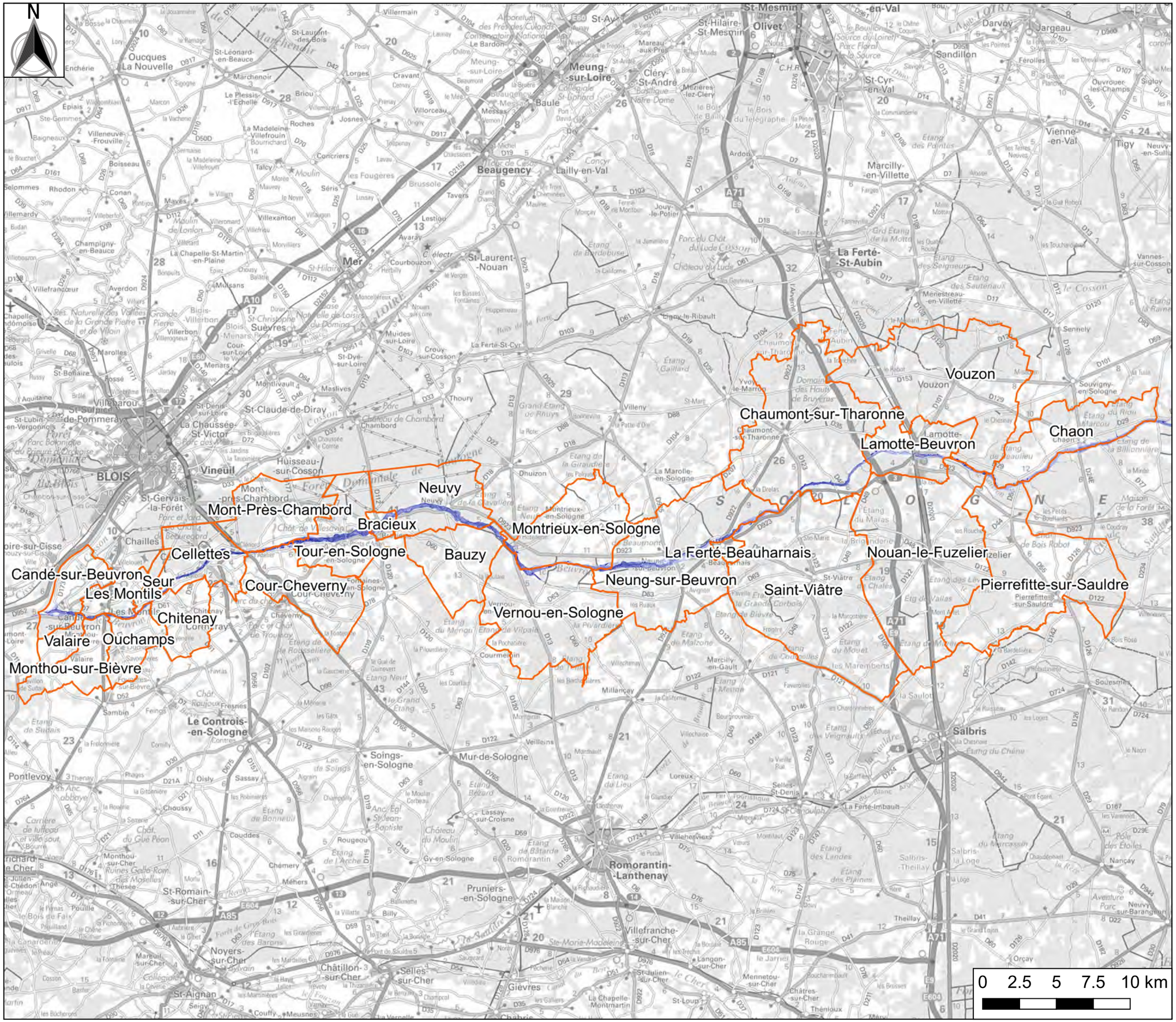


RÉPUBLIQUE FRANÇAISE
Liberté
Égalité
Fraternité

Cerema
CLIMAT & TERRITOIRES DE DEMAIN

Normandie Centre

# Atlas des zones inondées par le Beuvron en 2016 - Communes concernées (41)

## Légende

**Classes de hauteur d'eau**

- 0 - 0,5 m
- 0,5 - 1,0 m
- 1,0 - 1,5 m
- 1,5 - 2,0 m
- > 2,0 m
- Limites communales

Fond : Scan Express © IGN
Réalisation : Cerema Normandie-Centre - Agence de Blois
Date : février 2022

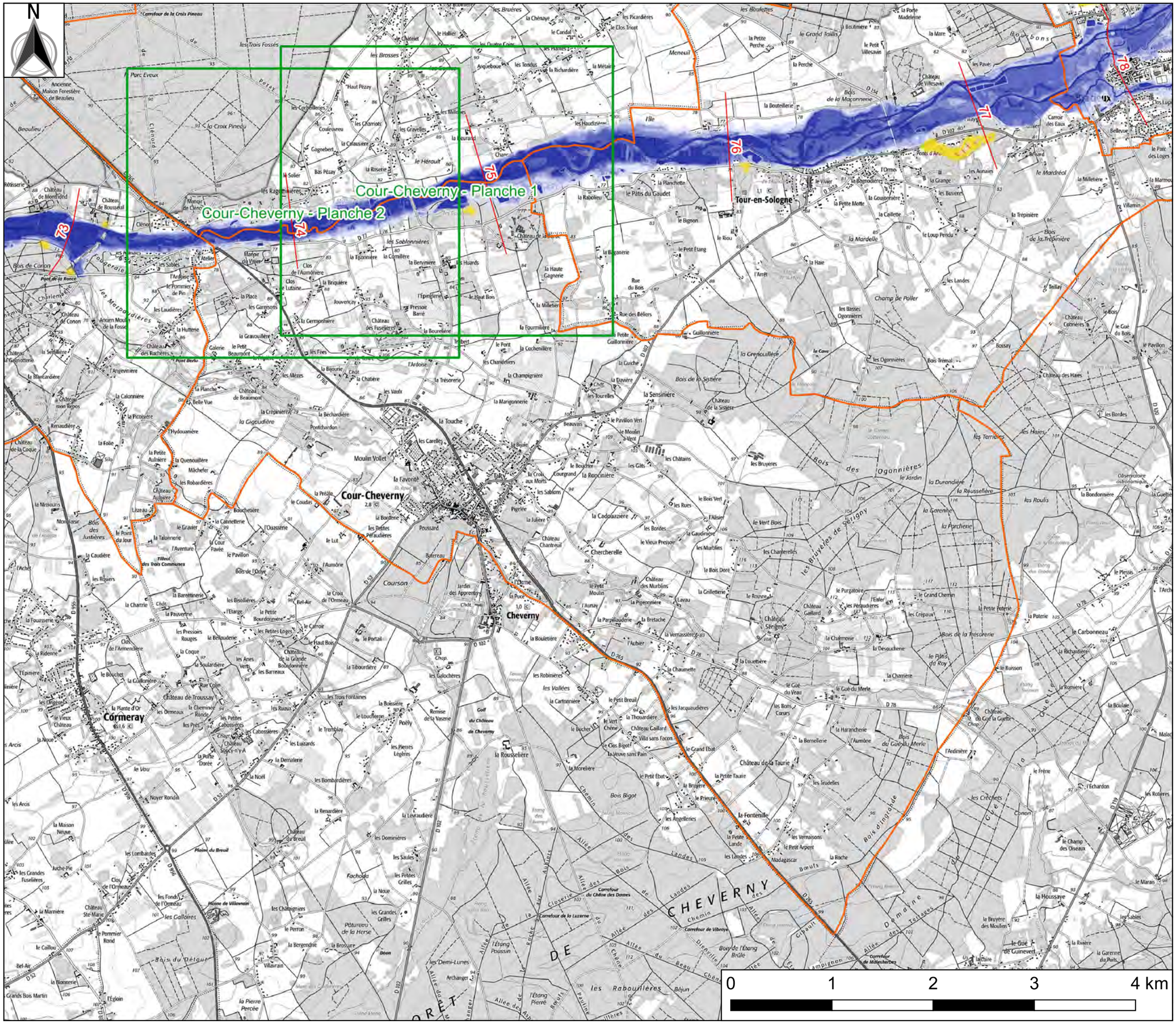


RÉPUBLIQUE FRANÇAISE
Liberté
Égalité
Fraternité

Cerema
CLIMAT & TERRITOIRES DE DEMAIN

Normandie Centre

# Atlas des zones inondées par le Beuvron en 2016 - Cour-Cheverny

## Légende

**Classes de hauteur d'eau**

- 0 - 0,5 m
- 0,5 - 1,0 m
- 1,0 - 1,5 m
- 1,5 - 2,0 m
- > 2,0 m
- Zones déconnectées
- Isocotes (mNGF)
- Planches atlas
- Limites communales

Fond : Scan 25 © IGN
Réalisation : Cerema Normandie-Centre - Agence de Blois
Date : février 2022

RÉPUBLIQUE FRANÇAISE
Liberté
Égalité
Fraternité

Cerema
CLIMAT & TERRITOIRES DE DEMAIN

Normandie Centre

# Atlas des zones inondées par le Beuvron en 2016 - Cour-Cheverny Planche 1

## Légende

**Classes de hauteur d'eau**

- 0 - 0,5 m
- 0,5 - 1,0 m
- 1,0 - 1,5 m
- 1,5 - 2,0 m
- > 2,0 m
- Zones déconnectées
- Isocotes (mNGF)
- Limites communales

0 0.25 0.5 0.75 1 km

Fond : Scan 25 © IGN
Réalisation : Cerema Normandie-Centre - Agence de Blois
Date : février 2022

RÉPUBLIQUE FRANÇAISE
Liberté
Égalité
Fraternité

Cerema
CLIMAT & TERRITOIRES DE DEMAIN

Normandie Centre

# Atlas des zones inondées par le Beuvron en 2016 - Cour-Cheverny Planche 2

## Légende

**Classes de hauteur d'eau**

- 0 - 0,5 m
- 0,5 - 1,0 m
- 1,0 - 1,5 m
- 1,5 - 2,0 m
- > 2,0 m
- Zones déconnectées
- Isocotes (mNGF)
- Limites communales

0 0.25 0.5 0.75 1 km

Fond : Scan 25 © IGN
Réalisation : Cerema Normandie-Centre - Agence de Blois
Date : février 2022

RÉPUBLIQUE FRANÇAISE
*Liberté*
*Égalité*
*Fraternité*

Cerema
CLIMAT & TERRITOIRES DE DEMAIN

Normandie Centre

# Atlas des zones inondées par le Beuvron en 2016 - Cellettes

## Légende

### Classes de hauteur d'eau

- 0 - 0,5 m
- 0,5 - 1,0 m
- 1,0 - 1,5 m
- 1,5 - 2,0 m
- > 2,0 m
- Zones déconnectées
- Isocotes (mNGF)
- Planches atlas
- Limites communales

Cellettes - Planche 1

Cellettes - Planche 2

0 1 2 3 4 km

Fond : Scan 25 © IGN
Réalisation : Cerema Normandie-Centre - Agence de Blois
Date : février 2022

RÉPUBLIQUE FRANÇAISE
Liberté
Égalité
Fraternité

Cerema
CLIMAT & TERRITOIRES DE DEMAIN

Normandie Centre

# Atlas des zones inondées par le Beuvron en 2016 - Cellettes Planche 1

## Légende

**Classes de hauteur d'eau**

- 0 - 0,5 m
- 0,5 - 1,0 m
- 1,0 - 1,5 m
- 1,5 - 2,0 m
- > 2,0 m
- Zones déconnectées
- Isocotes (mNGF)
- Limites communales

Fond : Scan 25 © IGN
Réalisation : Cerema Normandie-Centre - Agence de Blois
Date : février 2022

0 0.25 0.5 0.75 1 km

RÉPUBLIQUE FRANÇAISE
Liberté
Égalité
Fraternité

Cerema
CLIMAT & TERRITOIRES DE DEMAIN

Normandie Centre

# Atlas des zones inondées par le Beuvron en 2016 - Cellettes Planche 2

## Légende

**Classes de hauteur d'eau**

- 0 - 0,5 m
- 0,5 - 1,0 m
- 1,0 - 1,5 m
- 1,5 - 2,0 m
- > 2,0 m
- Zones déconnectées
- Isocotes (mNGF)
- Limites communales

0 0.25 0.5 0.75 1 km

Fond : Scan 25 © IGN
Réalisation : Cerema Normandie-Centre - Agence de Blois
Date : février 2022

RÉPUBLIQUE FRANÇAISE
Liberté
Égalité
Fraternité

Cerema
CLIMAT & TERRITOIRES DE DEMAIN

Normandie Centre

# Atlas des zones inondées par le Beuvron en 2016 - Chitenay

## Légende

### Classes de hauteur d'eau

- 0 - 0,5 m
- 0,5 - 1,0 m
- 1,0 - 1,5 m
- 1,5 - 2,0 m
- > 2,0 m
- Zones déconnectées
- Isocotes (mNGF)
- Planches atlas
- Limites communales

Fond : Scan 25 © IGN
Réalisation : Cerema Normandie-Centre - Agence de Blois
Date : février 2022

RÉPUBLIQUE FRANÇAISE
Liberté
Égalité
Fraternité

Cerema
CLIMAT & TERRITOIRES DE DEMAIN

Normandie Centre

# Atlas des zones inondées par le Beuvron en 2016 - Chitenay Planche 1

## Légende

**Classes de hauteur d'eau**

- 0 - 0,5 m
- 0,5 - 1,0 m
- 1,0 - 1,5 m
- 1,5 - 2,0 m
- > 2,0 m
- Zones déconnectées
- Isocotes (mNGF)
- Limites communales

Fond : Scan 25 © IGN
Réalisation : Cerema Normandie-Centre - Agence de Blois
Date : février 2022

0 0.25 0.5 0.75 1 km

RÉPUBLIQUE FRANÇAISE
Liberté
Égalité
Fraternité

Cerema
CLIMAT & TERRITOIRES DE DEMAIN

Normandie Centre

# Atlas des zones inondées par le Beuvron en 2016 - Seur

## Légende

### Classes de hauteur d'eau

- 0 - 0,5 m
- 0,5 - 1,0 m
- 1,0 - 1,5 m
- 1,5 - 2,0 m
- > 2,0 m
- Zones déconnectées
- Isocotes (mNGF)
- Planches atlas
- Limites communales

Seur - Planche 1

0 1 2 3 4 km

Fond : Scan 25 © IGN
Réalisation : Cerema Normandie-Centre - Agence de Blois
Date : février 2022

RÉPUBLIQUE FRANÇAISE
Liberté
Égalité
Fraternité

Cerema
CLIMAT & TERRITOIRES DE DEMAIN

Normandie Centre

# Atlas des zones inondées par le Beuvron en 2016 - Seur Planche 1

## Légende

**Classes de hauteur d'eau**

- 0 - 0,5 m
- 0,5 - 1,0 m
- 1,0 - 1,5 m
- 1,5 - 2,0 m
- > 2,0 m
- Zones déconnectées
- Isocotes (mNGF)
- Limites communales

Fond : Scan 25 © IGN
Réalisation : Cerema Normandie-Centre - Agence de Blois
Date : février 2022

RÉPUBLIQUE FRANÇAISE
Liberté
Égalité
Fraternité

Cerema
CLIMAT & TERRITOIRES DE DEMAIN

Normandie Centre

# Atlas des zones inondées par le Beuvron en 2016 - Les Montils

## Légende

### Classes de hauteur d'eau

- 0 - 0,5 m
- 0,5 - 1,0 m
- 1,0 - 1,5 m
- 1,5 - 2,0 m
- > 2,0 m
- Zones déconnectées
- Isocotes (mNGF)
- Planches atlas
- Limites communales

Les Montils - Planche 2
Les Montils - Planche 1

0 1 2 3 4 km

Fond : Scan 25 © IGN
Réalisation : Cerema Normandie-Centre - Agence de Blois
Date : février 2022

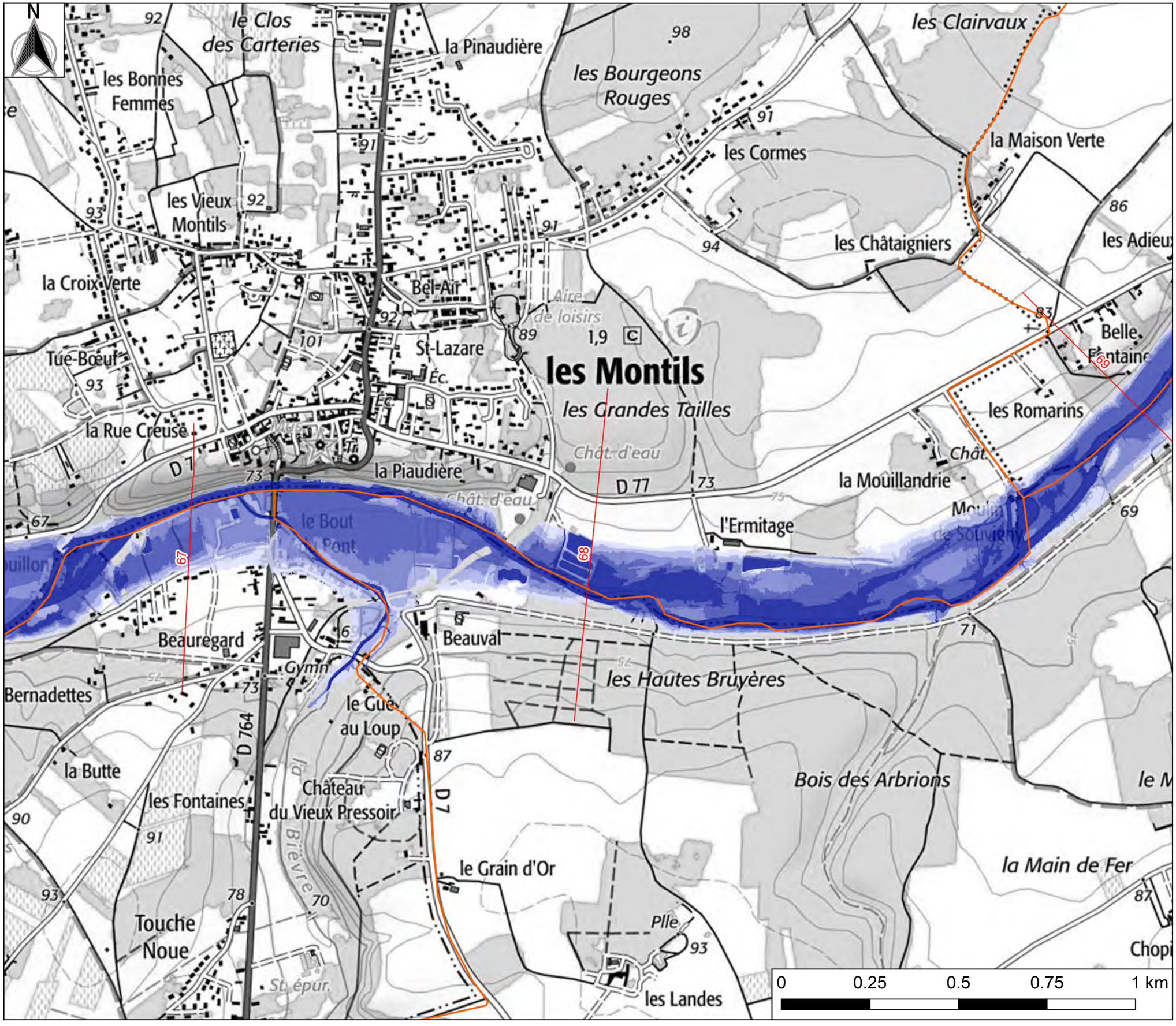


RÉPUBLIQUE FRANÇAISE
Liberté
Égalité
Fraternité

Cerema
CLIMAT & TERRITOIRES DE DEMAIN

Normandie Centre

# Atlas des zones inondées par le Beuvron en 2016 - Les Montils Planche 1

## Légende

**Classes de hauteur d'eau**

- 0 - 0,5 m
- 0,5 - 1,0 m
- 1,0 - 1,5 m
- 1,5 - 2,0 m
- > 2,0 m
- Zones déconnectées
- Isocotes (mNGF)
- Limites communales

Fond : Scan 25 © IGN
Réalisation : Cerema Normandie-Centre - Agence de Blois
Date : février 2022

RÉPUBLIQUE FRANÇAISE
Liberté
Égalité
Fraternité

Cerema
CLIMAT & TERRITOIRES DE DEMAIN

Normandie Centre

# Atlas des zones inondées par le Beuvron en 2016 - Les Montils Planche 2

## Légende

**Classes de hauteur d'eau**

- 0 - 0,5 m
- 0,5 - 1,0 m
- 1,0 - 1,5 m
- 1,5 - 2,0 m
- > 2,0 m
- Zones déconnectées
- Isocotes (mNGF)
- Limites communales

Fond : Scan 25 © IGN
Réalisation : Cerema Normandie-Centre - Agence de Blois
Date : février 2022

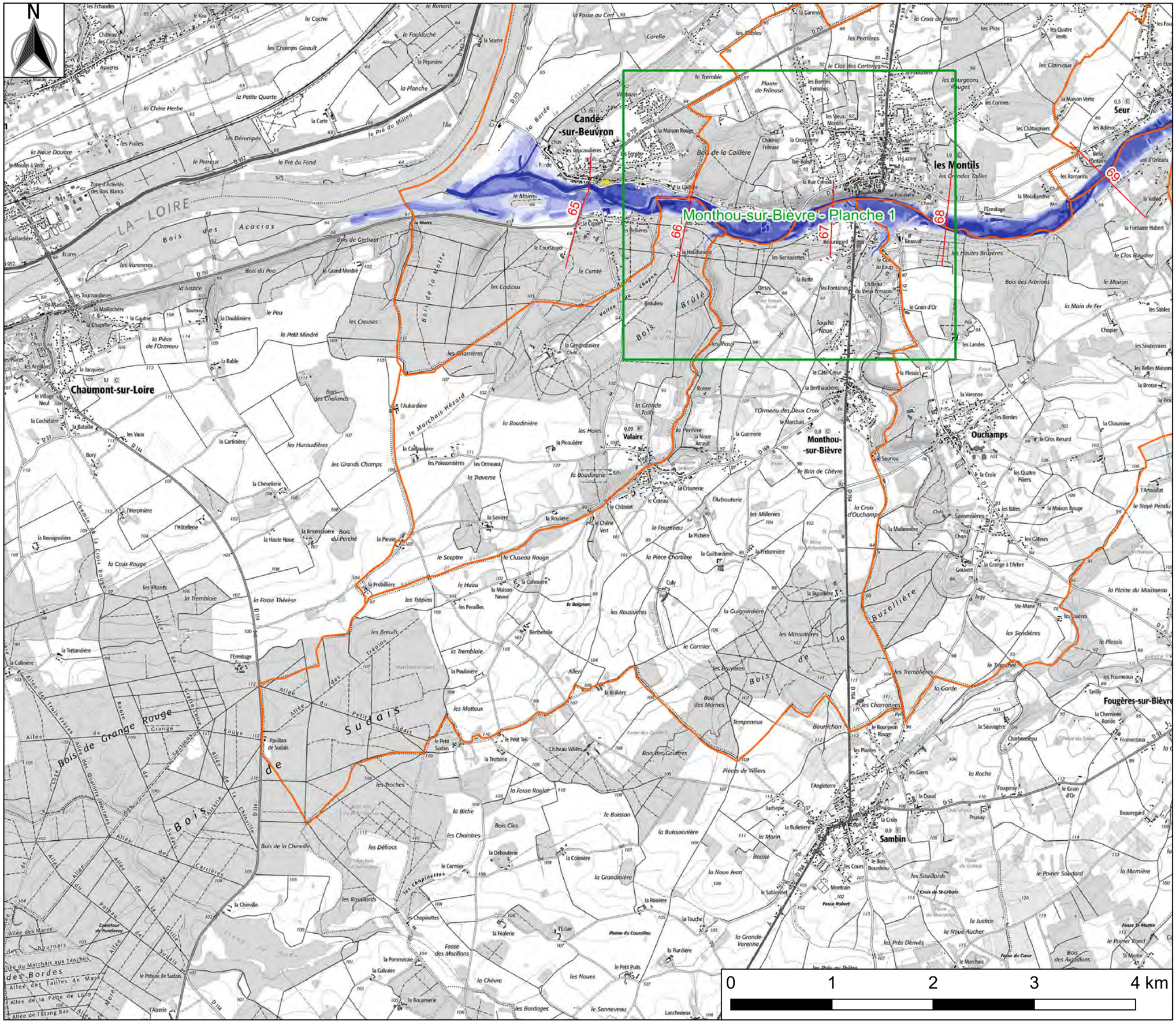


RÉPUBLIQUE FRANÇAISE
*Liberté*
*Égalité*
*Fraternité*

Cerema
CLIMAT & TERRITOIRES DE DEMAIN

Normandie Centre

# Atlas des zones inondées par le Beuvron en 2016 - Monthou-sur-Bièvre

## Légende

**Classes de hauteur d'eau**

- 0 - 0,5 m
- 0,5 - 1,0 m
- 1,0 - 1,5 m
- 1,5 - 2,0 m
- > 2,0 m
- Zones déconnectées
- Isocotes (mNGF)
- Planches atlas
- Limites communales

Fond : Scan 25 © IGN
Réalisation : Cerema Normandie-Centre - Agence de Blois
Date : février 2022

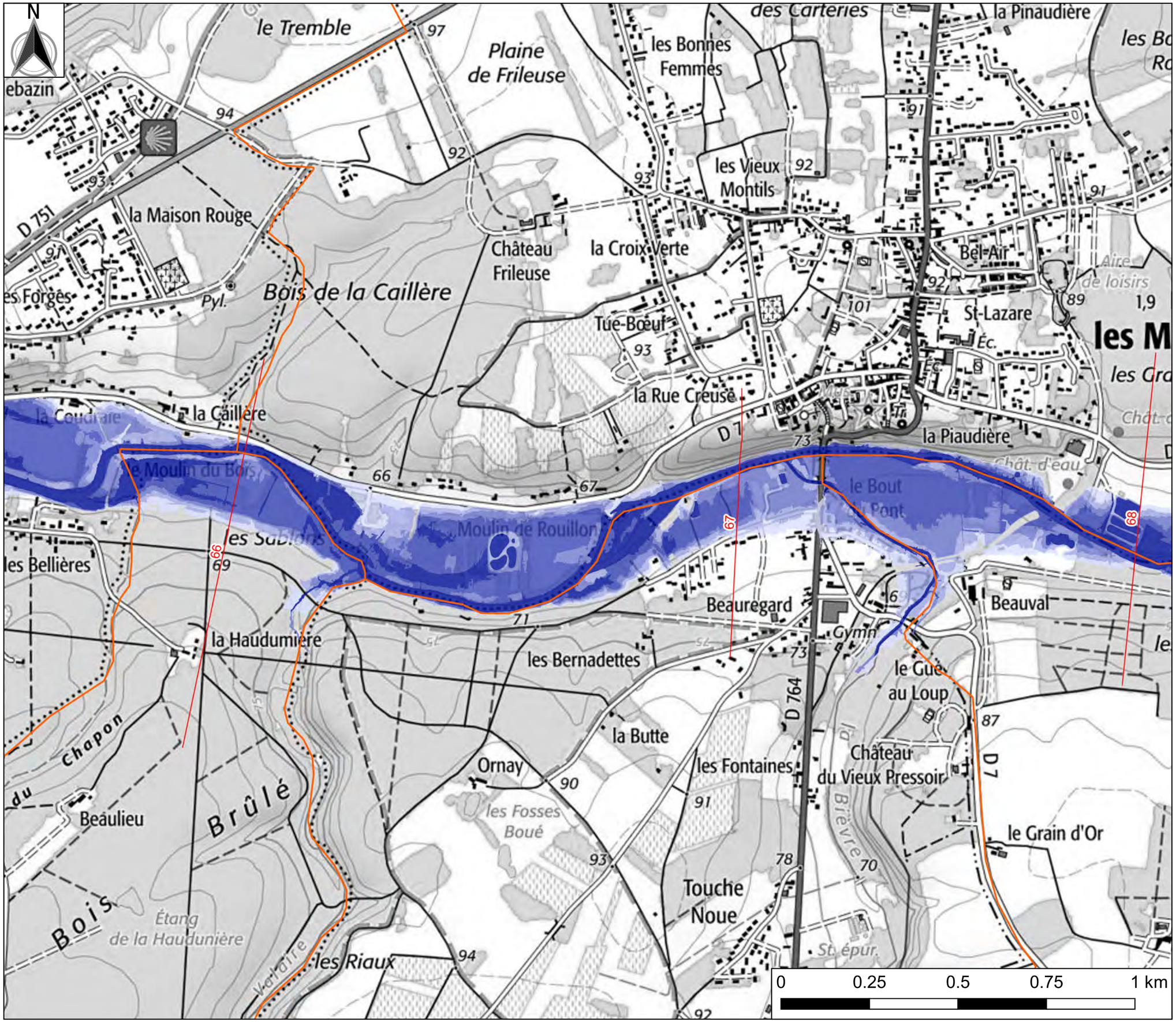


RÉPUBLIQUE FRANÇAISE
Liberté
Égalité
Fraternité

Cerema
CLIMAT & TERRITOIRES DE DEMAIN

Normandie Centre

# Atlas des zones inondées par le Beuvron en 2016 - Monthou-sur-Bièvre Planche 1

## Légende

**Classes de hauteur d'eau**

- 0 - 0,5 m
- 0,5 - 1,0 m
- 1,0 - 1,5 m
- 1,5 - 2,0 m
- > 2,0 m
- Zones déconnectées
- Isocotes (mNGF)
- Limites communales

Fond : Scan 25 © IGN
Réalisation : Cerema Normandie-Centre - Agence de Blois
Date : février 2022

RÉPUBLIQUE FRANÇAISE
Liberté
Égalité
Fraternité

Cerema
CLIMAT & TERRITOIRES DE DEMAIN

Normandie Centre

# Atlas des zones inondées par le Beuvron en 2016 - Valaire

## Légende

### Classes de hauteur d'eau

- 0 - 0,5 m
- 0,5 - 1,0 m
- 1,0 - 1,5 m
- 1,5 - 2,0 m
- > 2,0 m
- Zones déconnectées
- Isocotes (mNGF)
- Planches atlas
- Limites communales

Valaire - Planche 1

0 1 2 3 4 km

Fond : Scan 25 © IGN
Réalisation : Cerema Normandie-Centre - Agence de Blois
Date : février 2022

RÉPUBLIQUE FRANÇAISE
Liberté
Égalité
Fraternité

Cerema
CLIMAT & TERRITOIRES DE DEMAIN

Normandie Centre

# Atlas des zones inondées par le Beuvron en 2016 - Valaire Planche 1

## Légende

**Classes de hauteur d'eau**

- 0 - 0,5 m
- 0,5 - 1,0 m
- 1,0 - 1,5 m
- 1,5 - 2,0 m
- > 2,0 m
- Zones déconnectées
- Isocotes (mNGF)
- Emprise PPRi Loire
- Limites communales

0 0.25 0.5 0.75 1 km

Fond : Scan 25 © IGN
Réalisation : Cerema Normandie-Centre - Agence de Blois
Date : février 2022

RÉPUBLIQUE FRANÇAISE
Liberté
Égalité
Fraternité

Cerema
CLIMAT & TERRITOIRES DE DEMAIN

Normandie Centre

# Atlas des zones inondées par le Beuvron en 2016 - Candé-sur-Beuvron

## Légende

### Classes de hauteur d'eau

- 0 - 0,5 m
- 0,5 - 1,0 m
- 1,0 - 1,5 m
- 1,5 - 2,0 m
- > 2,0 m
- Zones déconnectées
- Isocotes (mNGF)
- Planches atlas
- Limites communales

Fond : Scan 25 © IGN
Réalisation : Cerema Normandie-Centre - Agence de Blois
Date : février 2022

RÉPUBLIQUE FRANÇAISE
Liberté
Égalité
Fraternité

Cerema
CLIMAT & TERRITOIRES DE DEMAIN

Normandie Centre

# Atlas des zones inondées par le Beuvron en 2016 - Candé-sur-Beuvron Planche 1

## Légende

**Classes de hauteur d'eau**

- 0 - 0,5 m
- 0,5 - 1,0 m
- 1,0 - 1,5 m
- 1,5 - 2,0 m
- > 2,0 m
- Zones déconnectées
- Isocotes (mNGF)
- Emprise PPRi Loire
- Limites communales

Fond : Scan 25 © IGN
Réalisation : Cerema Normandie-Centre - Agence de Blois
Date : février 2022

RÉPUBLIQUE FRANÇAISE
Liberté
Égalité
Fraternité

Cerema
CLIMAT & TERRITOIRES DE DEMAIN

Normandie Centre

# Atlas des zones inondées par le Beuvron et le Cosson en 2016 - Candé-sur-Beuvron

## Légende

**Classes de hauteur d'eau**

- 0 - 0,5 m
- 0,5 - 1,0 m
- 1,0 - 1,5 m
- 1,5 - 2,0 m
- > 2,0 m
- Zones déconnectées
- Isocotes (mNGF)
- Emprise PPRi Loire

**AZI Cosson**

- 0 - 0,5 m
- 0,5 - 1,0 m
- 1,0 - 1,5 m
- 1,5 - 2,0 m
- > 2,0 m
- Limites communales

Fond : Scan 25 © IGN
Réalisation : Cerema Normandie-Centre - Agence de Blois
Date : février 2022

0 0.25 0.5 0.75 1 km



Agglopolys
Communauté d'agglomération de Blois

TOME 06

# ANNEXES

## 6.4.1 Zones inondables du Beuvron et du Cosson

### 6.4.1.2 Cosson

**Élaboration approuvée par délibération du Conseil Communautaire d'Agglopolys du 29/11/2022**

Mise à jour n°1 par arrêté du président n° A-AR2023AS0023P en date du 12/07/2023

Mise à jour n°2 par arrêté du président n° A_AR2024AS0028P en date du 14/06/2024

Le Président,
Christophe DEGRUELLE

Plan Local d'Urbanisme intercommunal
PLUi Habitat Déplacements
Agglopolys

www.agglopolys.fr

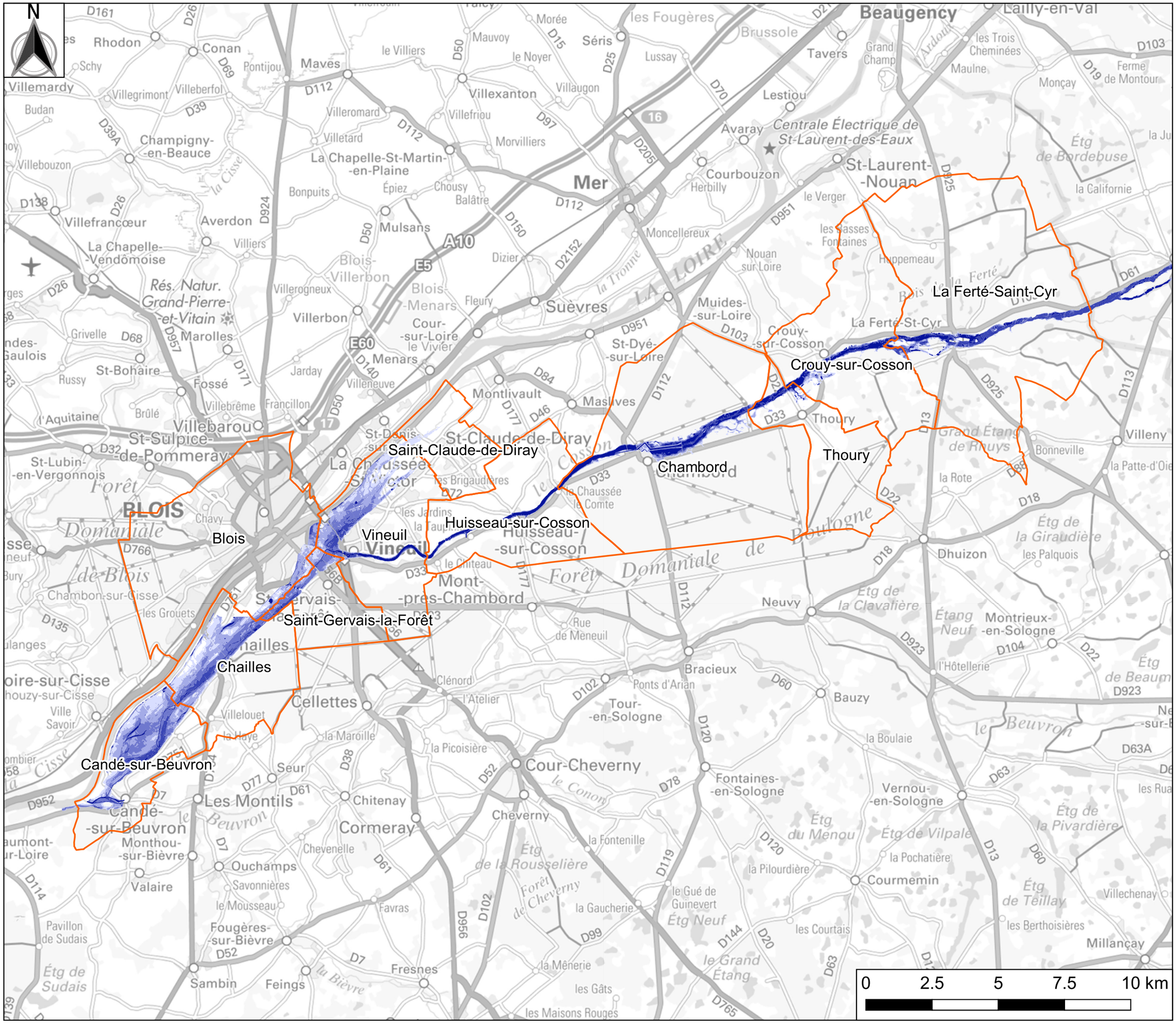
N
Beaugency
Lailly-en-Val
Mer
Suèvres
Muides-
-sur-Loire
Crouy-
-sur-Cosson
La Ferté-Saint-Cyr
Crouy-sur-Cosson
Thoury
Chambord
Huisseau-sur-Cosson
Vineuil
Blois
Saint-Claude-de-Diray
Saint-Gervais-la-Forêt
Chailles
Candé-sur-Beuvron
Cour-Cheverny
Bracieux
Neuvy
Dhuizon
Courmemin
Fontaines-
-en-Sologne
Tour-
-en-Sologne
Bauzy
Vernou-
-en-Sologne
Montrieux-
-en-Sologne
Millançay
Villeny
Villebarou
St-Sulpice-
-de-Pommeray
Les Montils
Cellettes
Cormeray
Chitenay
Monthou-
-sur-Bièvre
Fougères-
-sur-Bièvre
Sambin
Fresnes
Feings
Mont-
-près-Chambord
Huisseau-
-sur-Cosson
Centrale Électrique de
St-Laurent-des-Eaux
St-Laurent-
-Nouan
Avaray
Courbouzon
Herbilly
Lestiou
Tavers
Brussole
les Fougères
Séris
Villexanton
Villefranœur
Champigny-
-en-Beauce
La Chapelle-St-Martin-
-en-Plaine
Mulsans
Averdon
Villebarou
Rés. Natur.
Grand-Pierre-
-et-Vitain
Marolles
St-Bohaire
Fossé
Menars
Blois-
Villerbon
Blois-
Menars
Cour-
-sur-Loire
le Vivier
St-Dyé-
-sur-Loire
Montlivault
Masnières
Thoury
Villeny
Bonneville
Dhuizon
Neuvy
Bracieux
Cour-Cheverny
Cheverny
Chambord
Thoury
Huisseau-sur-Cosson
Saint-Claude-de-Diray
Saint-Gervais-la-Forêt
Chailles
Candé-sur-Beuvron
BLOIS
Domaniale de Blois
Forêt Domaniale de Boulogne
Forêt de Cheverny
Étg de la Rousselière
Étg du Menou
Étg de Vilpale
Étg de la Pivardière
Étg de Téillay
Étg de la Giraudière
Étg de la Clavalière
Étg de Beaumont
Étg de Sudais
Étg Neuf
le Grand Étang
Grand Étang de Rhuys
Étang Neuf
Étg de Bordebuse
la Californie
la Ferté-St-Cyr
la Chaussée
la Chaussée le Comte
la Fontenille
la Gaucherie
la Ménerie
les Gâts
les Maisons Rouges
la Pochatière
la Pilourdière
le Gué de Guinevert
les Courtais
les Berthoisières
Villechenay
la Boulaie
la Picoisière
la Maroille
la Haye
Villelouet
Clénord
l'Atelier
Ponts d'Arian
Rue de Meneuil
l'Hôtellerie
la Rote
la Patte-d'Oie
les Palquois
Monçay
Ferme de Montour
Maulne
les Trois Cheminées
Grand Champ
les Sasses Fontaines
Nouan sur Loire
le Verger
Moncellereux
Huppemeau
Dizier
Fleury
Villeneuve
Jarday
Villerbon
Villerogneux
Chevenelle
Favras
Savonnières
le Mousseau
Ouchamps
Valaire
Monthou-sur-Bièvre
Candé-sur-Beuvron
Les Montils
Seur
Cellettes
Cormeray
Chitenay
Cheverny
Fougères-sur-Bièvre
Sambin
Feings
Fresnes
Pavillon de Sudais
St-Lubin-en-Vergonnois
St-Sulpice-de-Pommeray
Villebarou
Villemardy
Villegrimont
Villebertol
Budan
Villebouzon
Schy
Rhodon
Conan
Pontijou
Maves
le Villiers
Villeromard
Villetard
Villefriou
Villaugon
Morvilliers
Mauvoy
le Noyer
Morée
Lussay
Épiez
Chousy
Balâtre
Bonpuits
Averdon
Villiers
Villefranœur
la Chapelle-Vendômoise
Grivelle
Russy
Brûlé
Villebrême
Francillon
Jarday
Villeneuve
Menars
Suèvres
Fleury
Dizier
Moncellereux
Nouan sur Loire
Huppemeau
les Sasses Fontaines
le Verger
Courbouzon
Herbilly
Avaray
Lestiou
Tavers
Brussole
les Fougères
Séris
Lussay
Villexanton
Villaugon
Morvilliers
Villefriou
Villeromard
Villetard
Mauvoy
le Noyer
Morée
Épiez
Chousy
Balâtre
Bonpuits
Mulsans
Champigny-
-en-Beauce
La Chapelle-St-Martin-
-en-Plaine
Villebouzon
Budan
Villegrimont
Villebertol
Villemardy
Schy
Rhodon
Conan
Pontijou
Maves
Villefranœur
Averdon
Villiers
la Chapelle-Vendômoise
Rés. Natur.
Grand-Pierre-
-et-Vitain
Marolles
Grivelle
Russy
St-Bohaire
Fossé
Villebrême
Francillon
Villebarou
St-Sulpice-
-de-Pommeray
St-Lubin-
-en-Vergonnois
Forêt
Brûlé
l'Aquitaine
Villeneuve
Jarday
Menars
Villerbon
Villerogneux
Blois-
Villerbon
Blois-
Menars
Cour-
-sur-Loire
le Vivier
St-Dyé-
-sur-Loire
Suèvres
Montlivault
Masnières
St-Denis-
-sur-Loire
St-Claude-de-Diray
La Chaussée
St-Victor
les Brigaudières
les Jardins
la Taupinière
Chambord
Huisseau-
-sur-Cosson
Vineuil
Blois
BLOIS
Domaniale de Blois
Chambon-sur-Cisse
les Grouets
Saint-Gervais-la-Forêt
Chailles
Candé-sur-Beuvron
Cellettes
Villelouet
la Haye
la Maroille
la Picoisière
Seur
Les Montils
Chitenay
Cormeray
Cheverny
Cour-Cheverny
Bracieux
Neuvy
Dhuizon
Courmemin
Fontaines-
-en-Sologne
Tour-
-en-Sologne
Bauzy
Vernou-
-en-Sologne
Montrieux-
-en-Sologne
Millançay
Villeny
Bonneville
la Rote
la Patte-d'Oie
les Palquois
Monçay
Ferme de Montour
Maulne
les Trois Cheminées
Grand Champ
Tavers
Brussole
les Fougères
Séris
Lussay
Villexanton
Villaugon
Morvilliers

Cerema
Normandie Centre

# Atlas des zones inondées par le Cosson en 2016 - Vineuil

## Légende

**Classes de hauteur d'eau**

- 0 - 0,5 m
- 0,5 - 1,0 m
- 1,0 - 1,5 m
- 1,5 - 2,0 m
- > 2,0 m
- Isocotes (mNGF)
- Emprise PPRI Loire
- Planches atlas
- Limites communales

Fond : Scan Express © IGN
Réalisation : Cerema Normandie-Centre - site de Blois
Date : avril 2021

Cerema
Normandie Centre

# Atlas des zones inondées par le Cosson en 2016 - Vineuil Planche 1

## Légende

**Classes de hauteur d'eau**

- 0 - 0,5 m
- 0,5 - 1,0 m
- 1,0 - 1,5 m
- 1,5 - 2,0 m
- > 2,0 m
- Isocotes (mNGF)
- Emprise PPRI Loire
- Limites communales

0 0.25 0.5 0.75 1 km

Fond : Scan 25 © IGN
Réalisation : Cerema Normandie-Centre - site de Blois
Date : octobre 2020

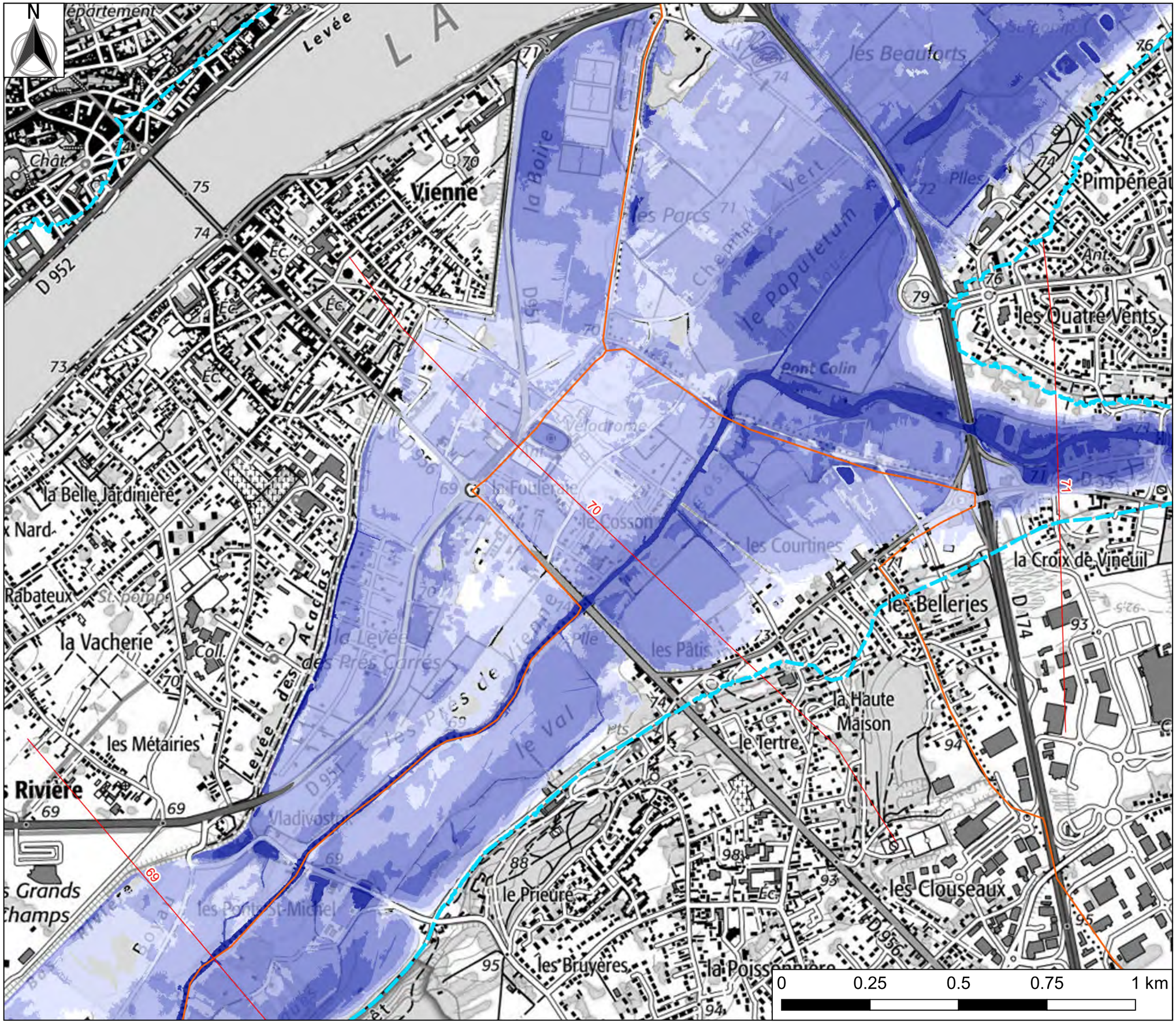


Cerema
Normandie Centre

# Atlas des zones inondées par le Cosson en 2016 - Vineuil Planche 2

## Légende

**Classes de hauteur d'eau**

- 0 - 0,5 m
- 0,5 - 1,0 m
- 1,0 - 1,5 m
- 1,5 - 2,0 m
- > 2,0 m
- Isocotes (mNGF)
- Emprise PPRI Loire
- Limites communales

Fond : Scan 25 © IGN
Réalisation : Cerema Normandie-Centre - site de Blois
Date : avril 2021

Cerema
Normandie Centre

# Atlas des zones inondées par le Cosson en 2016 - Vineuil Planche 3

## Légende

**Classes de hauteur d'eau**

- 0 - 0,5 m
- 0,5 - 1,0 m
- 1,0 - 1,5 m
- 1,5 - 2,0 m
- > 2,0 m
- Isocotes (mNGF)
- Emprise PPRI Loire
- Limites communales

0 0.25 0.5 0.75 1 km

Fond : Scan 25 © IGN
Réalisation : Cerema Normandie-Centre - site de Blois
Date : avril 2021

Cerema
Normandie Centre

# Atlas des zones inondées par le Cosson en 2016 - Vineuil Planche 4

## Légende

**Classes de hauteur d'eau**

- 0 - 0,5 m
- 0,5 - 1,0 m
- 1,0 - 1,5 m
- 1,5 - 2,0 m
- > 2,0 m
- Isocotes (mNGF)
- Emprise PPRI Loire
- Limites communales

Fond : Scan 25 © IGN
Réalisation : Cerema Normandie-Centre - site de Blois
Date : octobre 2020

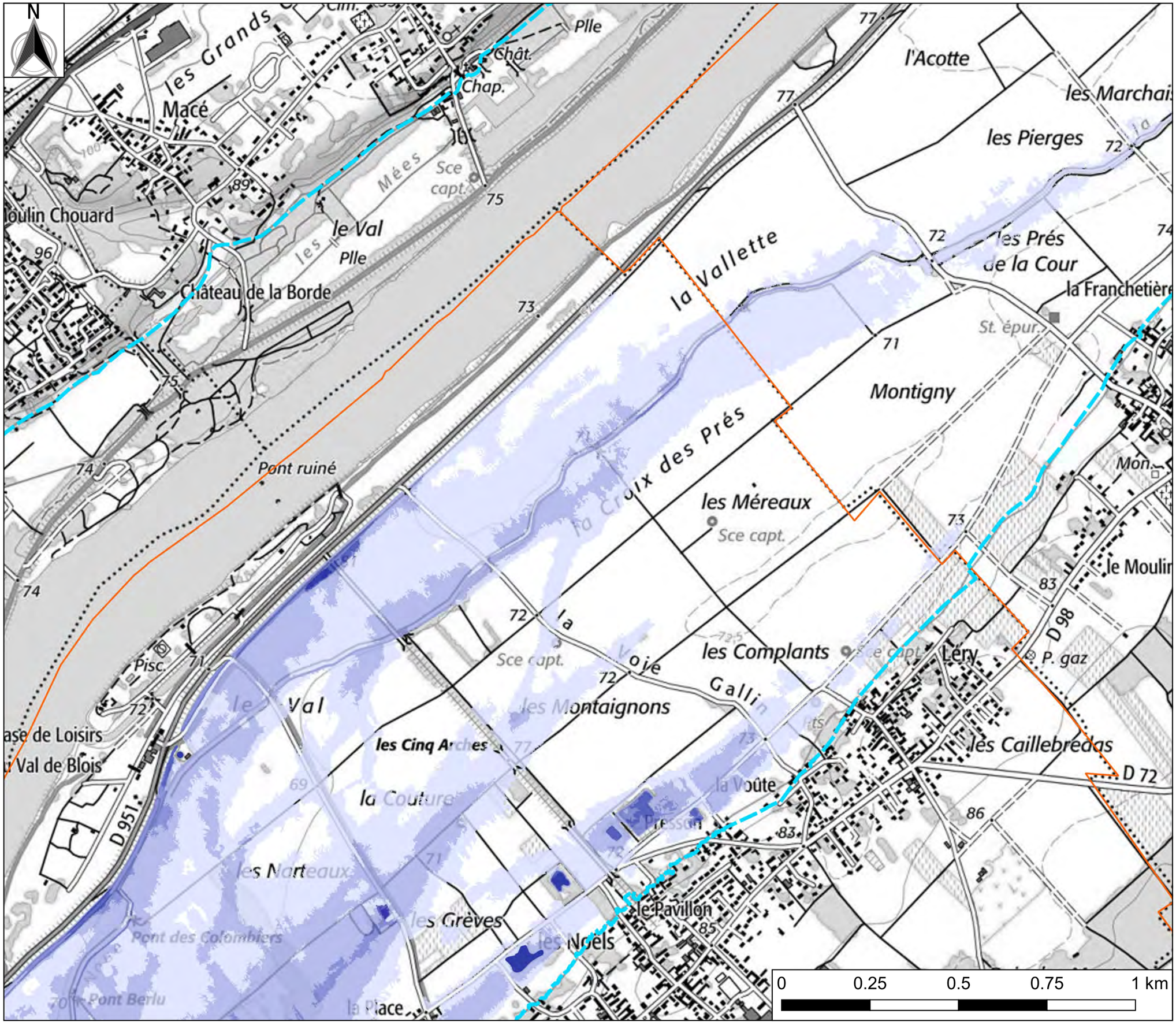


Cerema
Normandie Centre

# Atlas des zones inondées par le Cosson en 2016 - Vineuil Planche 5

## Légende

**Classes de hauteur d'eau**

- 0 - 0,5 m
- 0,5 - 1,0 m
- 1,0 - 1,5 m
- 1,5 - 2,0 m
- > 2,0 m
- Isocotes (mNGF)
- Emprise PPRI Loire
- Limites communales

Fond : Scan 25 © IGN
Réalisation : Cerema Normandie-Centre - site de Blois
Date : octobre 2020

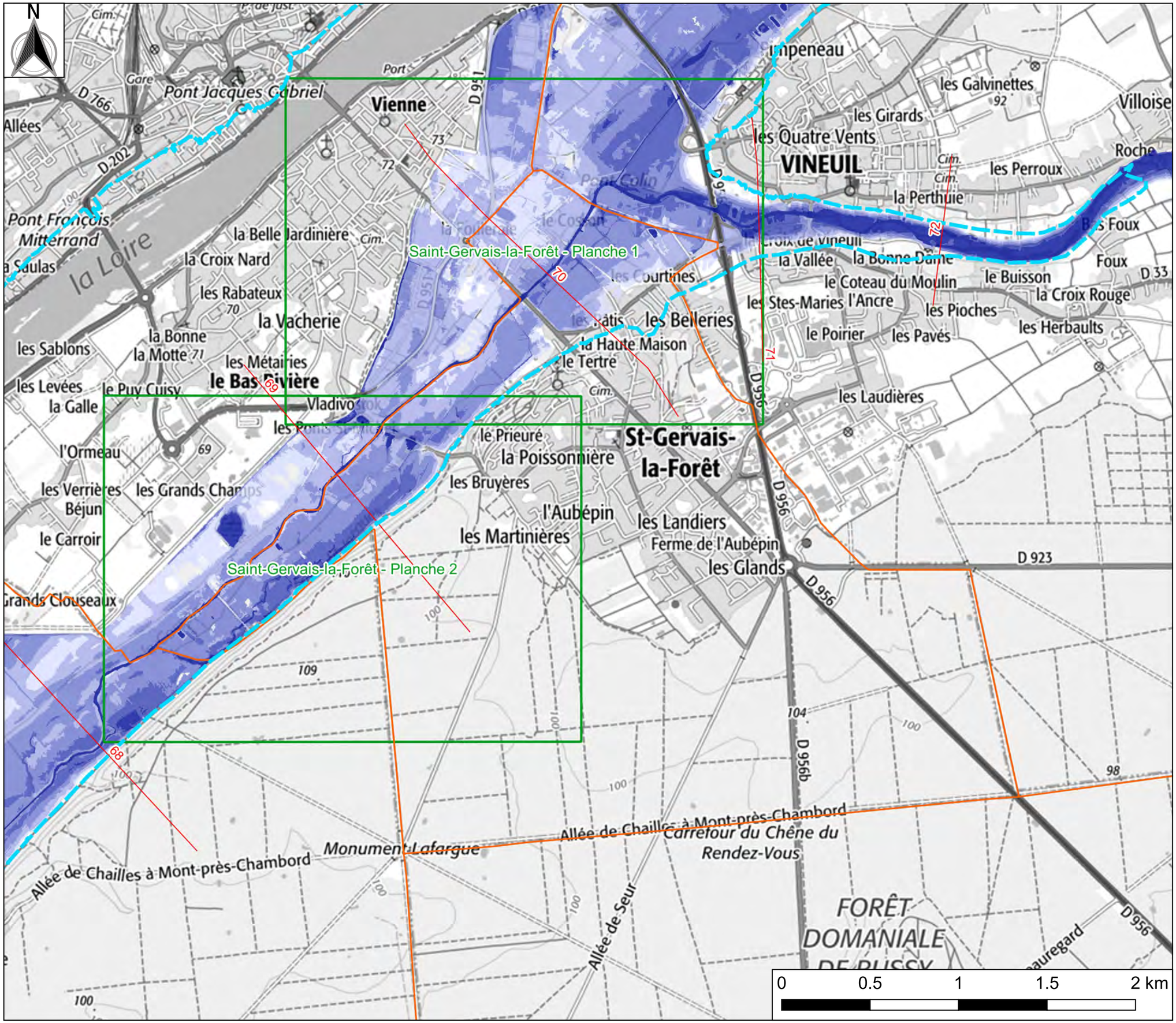


Cerema
Normandie Centre

# Atlas des zones inondées par le Cosson en 2016 - Saint-Gervais-la-Forêt

## Légende

**Classes de hauteur d'eau**

- 0 - 0,5 m
- 0,5 - 1,0 m
- 1,0 - 1,5 m
- 1,5 - 2,0 m
- > 2,0 m
- Isocotes (mNGF)
- Emprise PPRI Loire
- Planches atlas
- Limites communales

Fond : Scan Express © IGN
Réalisation : Cerema Normandie-Centre - site de Blois
Date : avril 2021

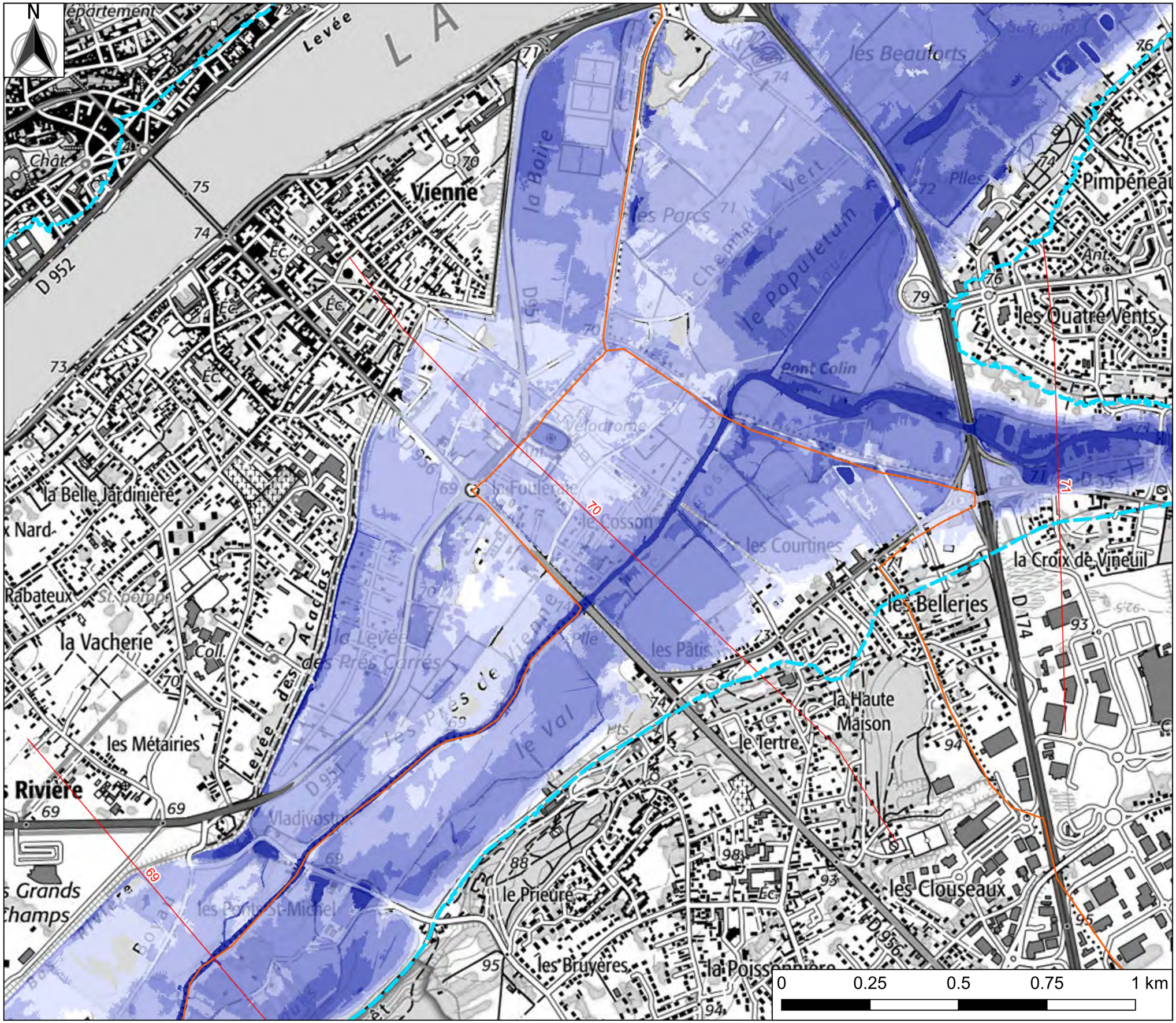


Cerema
Normandie Centre

# Atlas des zones inondées par le Cosson en 2016 - Saint-Gervais-la-Forêt Planche 1

## Légende

**Classes de hauteur d'eau**

- 0 - 0,5 m
- 0,5 - 1,0 m
- 1,0 - 1,5 m
- 1,5 - 2,0 m
- > 2,0 m
- Isocotes (mNGF)
- Emprise PPRI Loire
- Limites communales

Fond : Scan 25 © IGN
Réalisation : Cerema Normandie-Centre - site de Blois
Date : avril 2021

Cerema
Normandie Centre

# Atlas des zones inondées par le Cosson en 2016 - Saint-Gervais-la-Forêt Planche 2

## Légende

**Classes de hauteur d'eau**

- 0 - 0,5 m
- 0,5 - 1,0 m
- 1,0 - 1,5 m
- 1,5 - 2,0 m
- > 2,0 m
- Isocotes (mNGF)
- Emprise PPRI Loire
- Limites communales

0 0.25 0.5 0.75 1 km

Fond : Scan 25 © IGN
Réalisation : Cerema Normandie-Centre - site de Blois
Date : octobre 2020

Cerema
Normandie Centre

# Atlas des zones inondées par le Cosson en 2016 - Blois

## Légende

**Classes de hauteur d'eau**

- 0 - 0,5 m
- 0,5 - 1,0 m
- 1,0 - 1,5 m
- 1,5 - 2,0 m
- > 2,0 m
- Isocotes (mNGF)
- Emprise PPRI Loire
- Planches atlas
- Limites communales

Blois - Planche 1

Blois - Planche 2

0 0.5 1 1.5 2 km

Fond : Scan Express © IGN
Réalisation : Cerema Normandie-Centre - site de Blois
Date : avril 2021

Cerema
Normandie Centre

# Atlas des zones inondées par le Cosson en 2016 - Blois Planche 1

## Légende

**Classes de hauteur d'eau**

- 0 - 0,5 m
- 0,5 - 1,0 m
- 1,0 - 1,5 m
- 1,5 - 2,0 m
- > 2,0 m
- Isocotes (mNGF)
- Emprise PPRI Loire
- Limites communales

0 0.25 0.5 0.75 1 km

Fond : Scan 25 © IGN
Réalisation : Cerema Normandie-Centre - site de Blois
Date : avril 2021

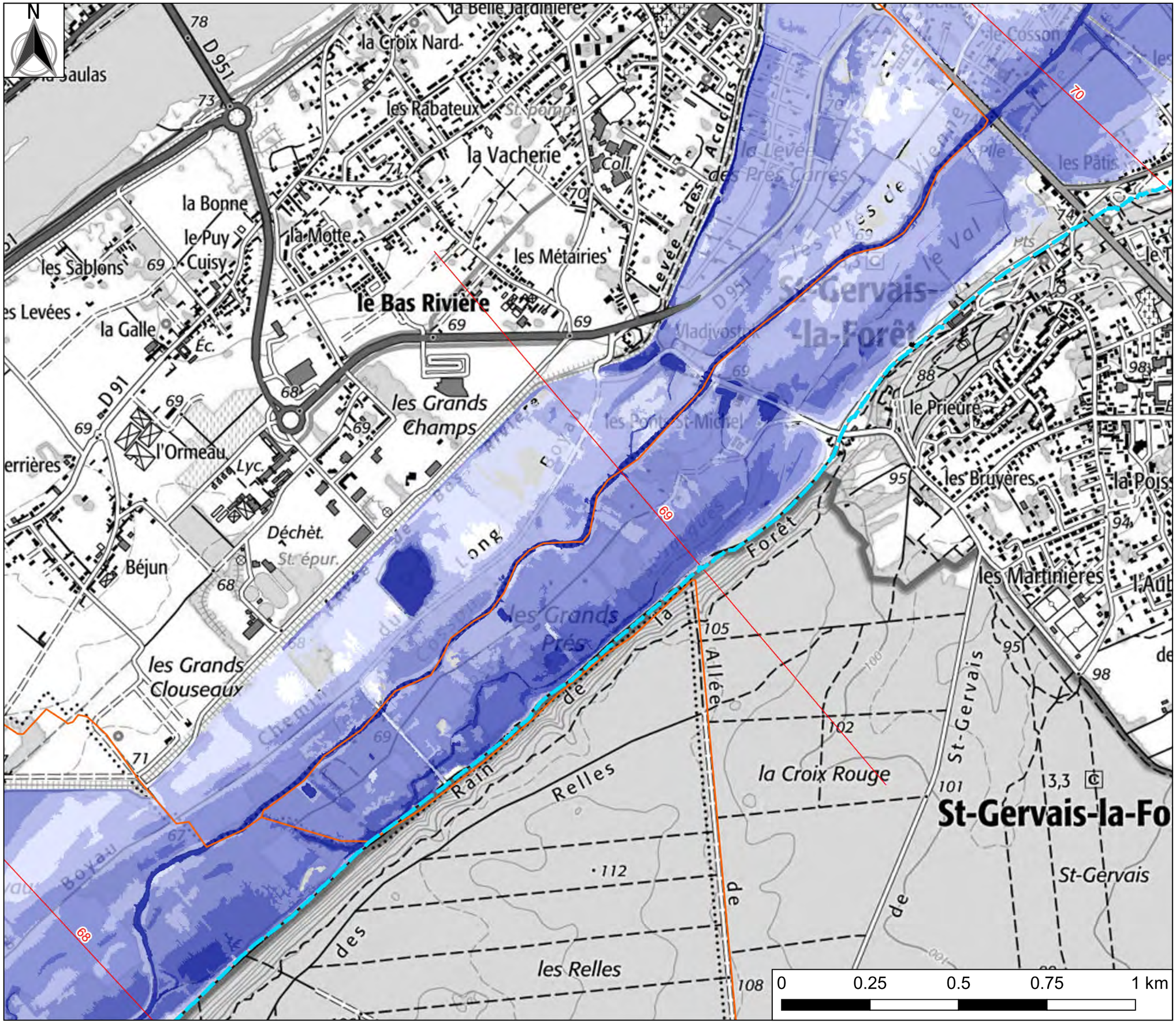


Cerema
Normandie Centre

# Atlas des zones inondées par le Cosson en 2016 - Blois Planche 2

## Légende

**Classes de hauteur d'eau**

- 0 - 0,5 m
- 0,5 - 1,0 m
- 1,0 - 1,5 m
- 1,5 - 2,0 m
- > 2,0 m
- Isocotes (mNGF)
- Emprise PPRI Loire
- Limites communales

Fond : Scan 25 © IGN
Réalisation : Cerema Normandie-Centre - site de Blois
Date : octobre 2020

Cerema
Normandie Centre

# Atlas des zones inondées par le Cosson en 2016 - Chailles

## Légende

**Classes de hauteur d'eau**

- 0 - 0,5 m
- 0,5 - 1,0 m
- 1,0 - 1,5 m
- 1,5 - 2,0 m
- > 2,0 m
- Isocotes (mNGF)
- Emprise PPRI Loire
- Planches atlas
- Limites communales

Chailles - Planche 1
Chailles - Planche 2
Chailles - Planche 3

0 0.5 1 1.5 2 km

Fond : Scan Express © IGN
Réalisation : Cerema Normandie-Centre - site de Blois
Date : octobre 2020

Cerema
Normandie Centre

# Atlas des zones inondées par le Cosson en 2016 - Chailles Planche 1

## Légende

**Classes de hauteur d'eau**

- 0 - 0,5 m
- 0,5 - 1,0 m
- 1,0 - 1,5 m
- 1,5 - 2,0 m
- > 2,0 m
- Isocotes (mNGF)
- Emprise PPRI Loire
- Limites communales

0 0.25 0.5 0.75 1 km

Fond : Scan 25 © IGN
Réalisation : Cerema Normandie-Centre - site de Blois
Date : octobre 2020

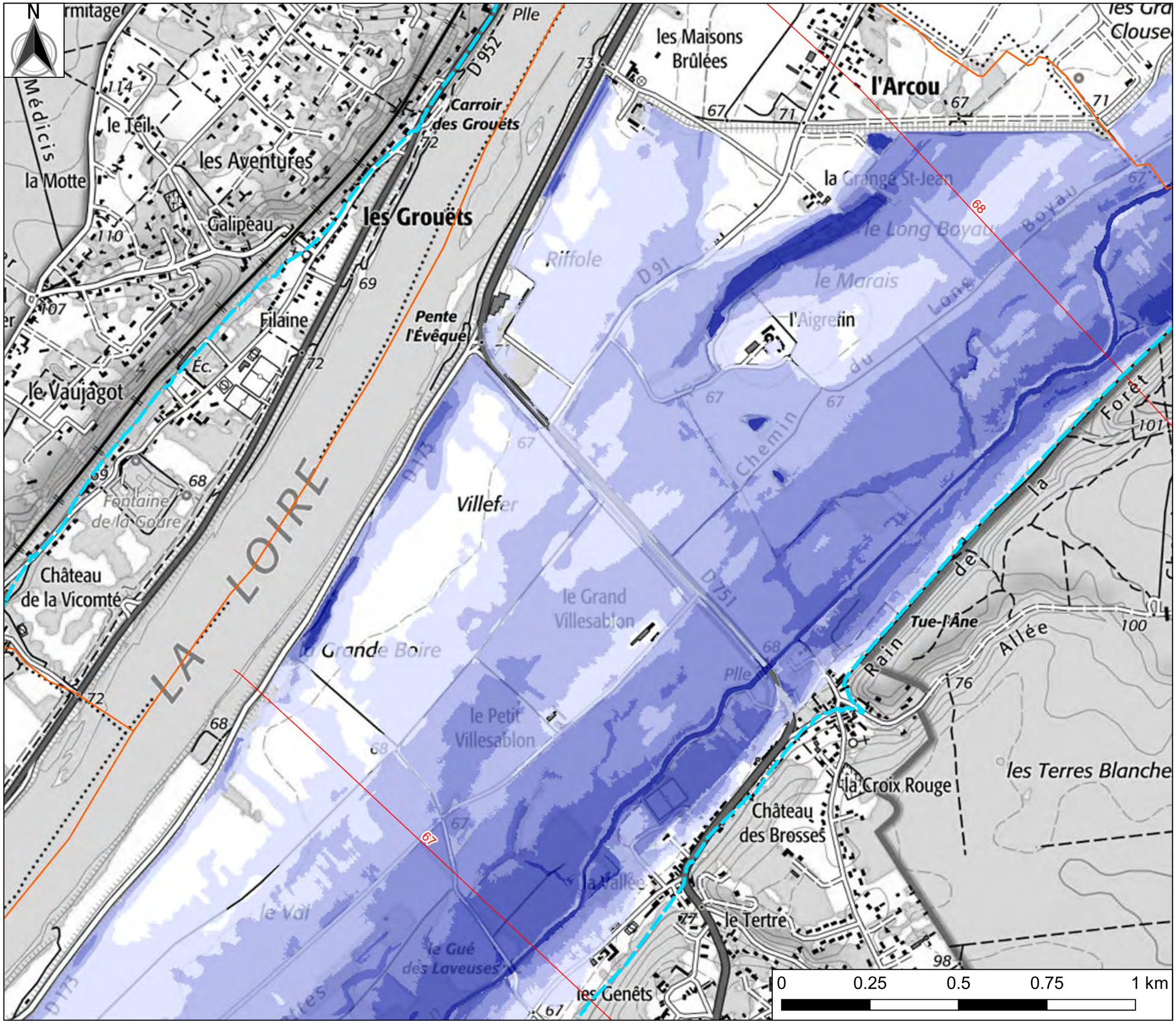


Cerema
Normandie Centre

# Atlas des zones inondées par le Cosson en 2016 - Chailles Planche 2

## Légende

**Classes de hauteur d'eau**

- 0 - 0,5 m
- 0,5 - 1,0 m
- 1,0 - 1,5 m
- 1,5 - 2,0 m
- > 2,0 m
- Isocotes (mNGF)
- Emprise PPRI Loire
- Limites communales

Fond : Scan 25 © IGN
Réalisation : Cerema Normandie-Centre - site de Blois
Date : octobre 2020

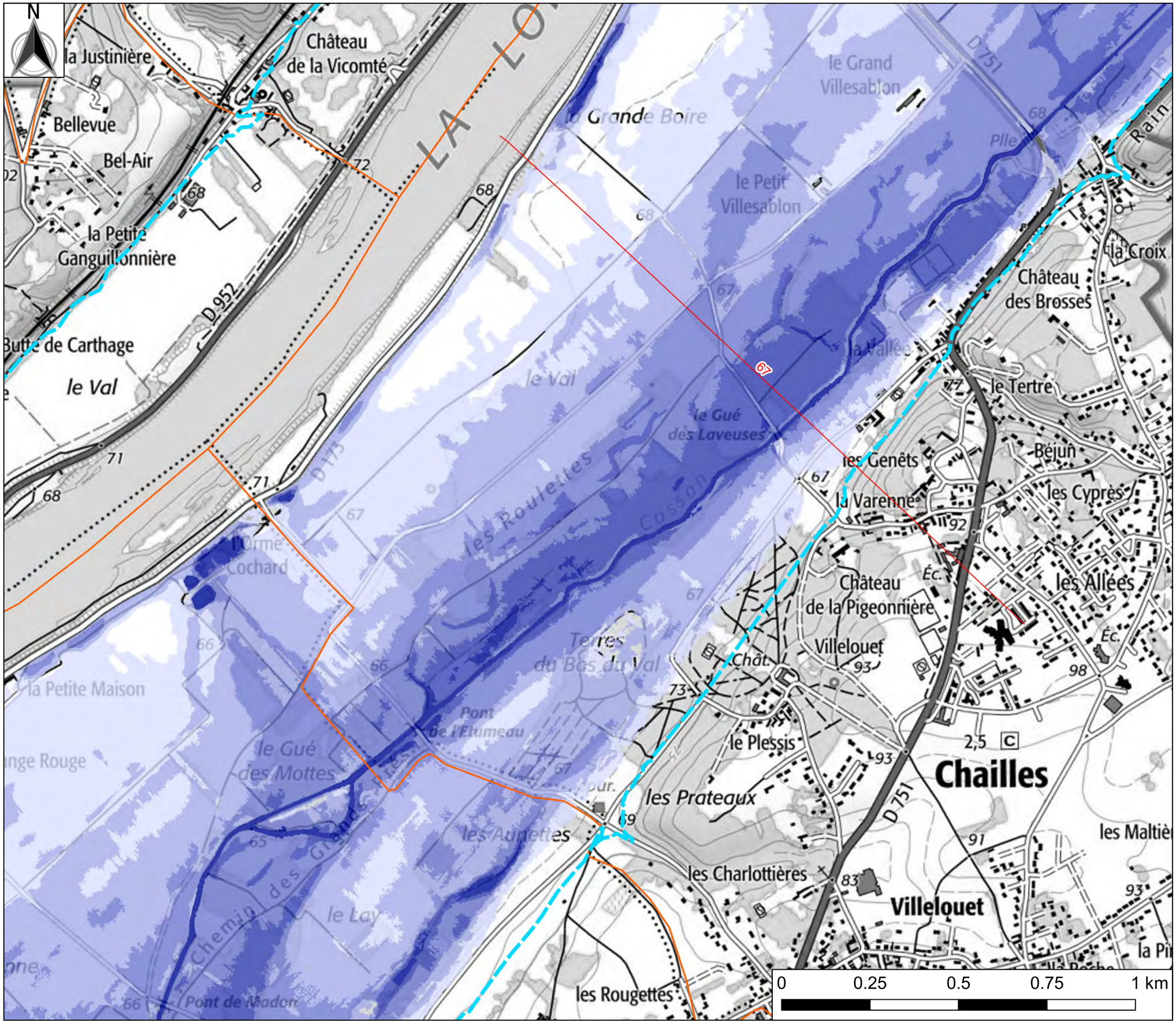


Cerema
Normandie Centre

# Atlas des zones inondées par le Cosson en 2016 - Chailles Planche 3

## Légende

**Classes de hauteur d'eau**

- 0 - 0,5 m
- 0,5 - 1,0 m
- 1,0 - 1,5 m
- 1,5 - 2,0 m
- > 2,0 m
- Isocotes (mNGF)
- Emprise PPRI Loire
- Limites communales

Fond : Scan 25 © IGN
Réalisation : Cerema Normandie-Centre - site de Blois
Date : octobre 2020

Cerema
Normandie Centre

# Atlas des zones inondées par le Cosson en 2016 - Candé-sur-Beuvron

## Légende

**Classes de hauteur d'eau**

- 0 - 0,5 m
- 0,5 - 1,0 m
- 1,0 - 1,5 m
- 1,5 - 2,0 m
- > 2,0 m
- Isocotes (mNGF)
- Emprise PPRI Loire
- Planches atlas
- Limites communales

Fond : Scan Express © IGN
Réalisation : Cerema Normandie-Centre - site de Blois
Date : octobre 2020

0 0.5 1 1.5 2 km

Cerema
Normandie Centre

# Atlas des zones inondées par le Cosson en 2016 - Candé-sur-Beuvron Planche 1

## Légende

**Classes de hauteur d'eau**

- 0 - 0,5 m
- 0,5 - 1,0 m
- 1,0 - 1,5 m
- 1,5 - 2,0 m
- > 2,0 m
- Isocotes (mNGF)
- Emprise PPRI Loire
- Limites communales

Fond : Scan 25 © IGN
Réalisation : Cerema Normandie-Centre - site de Blois
Date : octobre 2020

0 0.25 0.5 0.75 1 km

Cerema
Normandie Centre

# Atlas des zones inondées par le Cosson en 2016 - Candé-sur-Beuvron Planche 2

## Légende

**Classes de hauteur d'eau**

- 0 - 0,5 m
- 0,5 - 1,0 m
- 1,0 - 1,5 m
- 1,5 - 2,0 m
- > 2,0 m
- Isocotes (mNGF)
- Emprise PPRI Loire
- Limites communales

Fond : Scan 25 © IGN
Réalisation : Cerema Normandie-Centre - site de Blois
Date : octobre 2020

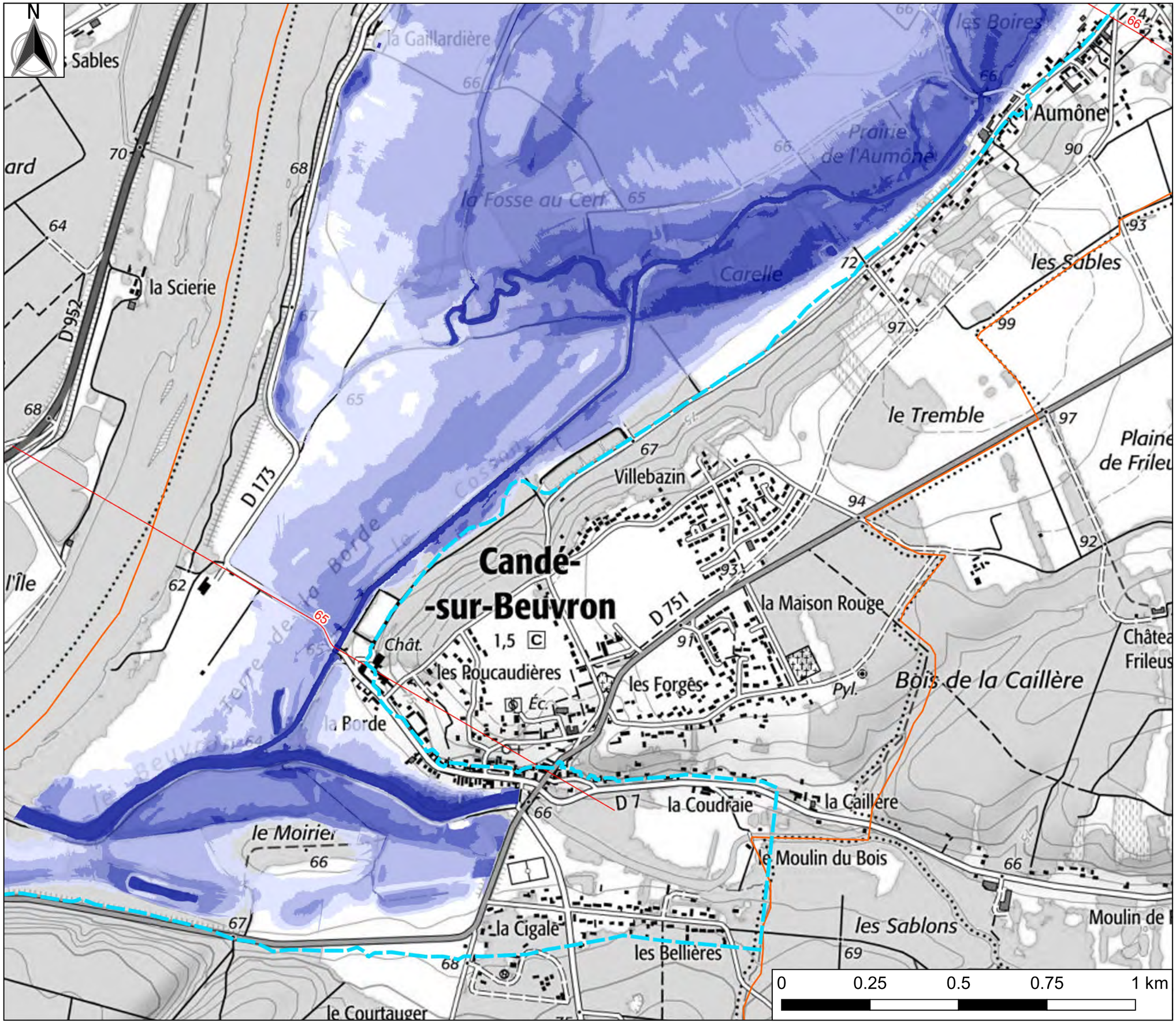


Cerema
Normandie Centre

# Atlas des zones inondées par le Cosson en 2016 - Candé-sur-Beuvron Planche 3

## Légende

**Classes de hauteur d'eau**

- 0 - 0,5 m
- 0,5 - 1,0 m
- 1,0 - 1,5 m
- 1,5 - 2,0 m
- > 2,0 m
- Isocotes (mNGF)
- Emprise PPRI Loire
- Limites communales

Fond : Scan 25 © IGN
Réalisation : Cerema Normandie-Centre - site de Blois
Date : octobre 2020



Agglopolys
Communauté d'agglomération de Blois

TOME 06

# ANNEXES

## 6.4.0 ANNEXES INFORMATIVES

## 6.4.2 Zones inondables de la Cisse

**Vu pour être annexé à la délibération
du conseil communautaire
en date du 29 novembre 2022**

Le Président,
Christophe DEGRUELLE

Plan Local d'Urbanisme intercommunal
PLUi
Habitat
Déplacements
Agglopolys

www.agglopolys.fr


Averdon
La Chapelle-Vendômoise
Marolles
Saint-Bohaire
Fossé
Saint-Lubin-en-Vergonnois
Saint-Sulpice-de-Pommeray
Valencisse
Valloire-sur-Cisse
Zones inondables de la Cisse



Agglopolys
Communauté d'agglomération de Blois

TOME 06

# ANNEXES

## 6.4.0 ANNEXES INFORMATIVES

## 6.4.3 Aléa retrait gonflement argile

**Vu pour être annexé à la délibération
du conseil communautaire
en date du 29 novembre 2022**

Le Président,
Christophe DEGRUELLE

Plan Local d'Urbanisme intercommunal
PLUi
Habitat
Déplacements
Agglopolys

www.agglopolys.fr

# UG Coeur d'Agglomération

## Aléa retrait et gonflement argile

- Faible
- Moyen
- Fort
- Non renseigné

AVERDON
LANDES LE GAULOIS
VILLERBON
MAROLLES
SAINT BOHAIRE
MENARS
FOSSE
SAINT DENIS SUR LOIRE
VILLEBAROU
SAINT LUBIN EN VERGONNOIS
LA CHAUSSEE SAINT VICTOR
SAINT SULPICE DE POMMERAY
VINEUIL
BLOIS
VALENCISSE
SAINT GERVAIS LA FORET
CHAILLES
VALLOIRE-SUR-CISSE
CELLETTES
CANDE-SUR-BEUVRON
COUR CHEVERNY

# UG Cheverny Cour Cheverny Chailles Les Montils

## Aléa retrait et gonflement argile

- Faible
- Moyen
- Fort
- Non renseigné

VALENCISSE
BLOIS
VINEUIL
SAINT GERVAIS LA FORET
CHAILLES
VALLOIRE-SUR-CISSE
CELLETTES
SEUR
CANDE-SUR-BEUVRON
VEUZAIN-SUR-LOIRE
LES MONTILS
COUR CHEVERNY
CHITENAY
CORMERAY
CHEVERNY
VALAIRE
CHAUMONT SUR LOIRE
MONTHOU SUR BIEVRE
SAMBIN

UG Herbault

## Aléa retrait et gonflement argile

- Faible
- Moyen
- Fort
- Non renseigné

CHAMPIGNY EN BEAUCE
VILLEFRANCOEUR
LA CHAI
LANDES LE GAULOIS
LANCOME
SAINT BOHAIRE
MAROLLES
FOSSE
VILLEBAROU
SAINT CYR DU GAULT
FRANCAY
HERBAULT
SAINT LUBIN EN VERGONNOIS
SAINT ETIENNE DES GUERETS
SAINT SULPICE DE POMMERAY
VALENCISSE
BLOIS
SANTENAY
VALLOIRE-SUR-CISSE
CHAILLES
VEUZAIN-SUR-LOIRE
MESLAND
CANDE-SUR-BEUVRON

# UG Plateau de Beauce

## Aléa retrait et gonflement argile

- Faible
- Moyen
- Fort
- Non renseigné

CHAMPIGNY EN BEAUCE
VILLEFRANCOEUR
AVERDON
LA CHAPELLE VENDOMOISE
VILLERBON
LANCOME
LANDES LE GAULOIS
MAROLLES
SAINT BOHAIRE
MENARS
FRANCAY
FOSSE
SAINT DENIS SUR LOIRE
VILLEBAROU
HERBAULT
SAINT LUBIN EN VERGONNOIS
SAINT SULPICE DE POMMERAY
BLOIS
LA CHAUSSEE SAINT VICTOR
VINEUIL

# UG Veuzain Chaumont-sur-Loire

## Aléa retrait et gonflement argile

- Faible
- Moyen
- Fort
- Non renseigné

SAINT CYR DU GAULT
SAINT ETIENNE DES GUERETS
FRANCAY
HERBAULT
SAINT LUBIN EN VERGONNOIS
SAINT SULPICE DE POMMERA
FOSSE
VINEUIL
BLOIS
VALENCISSE
SANTENAY
SAINT GERVAIS LA FORET
CHAILLES
VALLOIRE-SUR-CISSE
CELLETTES
MESLAND
SEUR
CANDE-SUR-BEUVRON
LES MONTILS
VEUZAIN-SUR-LOIRE
CHITENAY
MONTEAUX
VALAIRE
CHAUMONT SUR LOIRE
MONTHOU SUR BIEVRE
RILLY SUR LOIRE
SAMBIN