PLAN LOCAL D'URBANISME
Métropole Rouen Normandie

4.2 - Règlement graphique
4.2.3 - Planche 3 : Plan des risques

Approuvé le 13 février 2020
Modifié le 25 septembre 2023

Plan n° 1

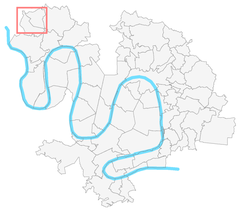

Echelle : 1 / 5 000





RISQUES NATURELS

Plan d'exposition aux risques (PER)

- Limite de PER

Plan de prévention des risques inondation (PPRI)

- PPRI approuvé

Risque ruissellement (hors PPRI)

- Aléa faible
- Aléa moyen
- Aléa fort

Risque débordement de cours d'eau (hors PPRI)

- Aléa faible
- Aléa moyen
- Aléa fort
- Etude spécifique
  Cf. Annexes règlement graphique 4.2.4.6

Zone de vigilance (hors PPRI)

- Zone de vigilance

Remontée de Seine

- Remontée de Seine

Risque falaise

- Etude spécifique
  Cf. Annexe règlement graphique 4.2.4.5
- Zone de risque

Risque cavité

- Zone de risque cavité souterraine

RISQUES TECHNOLOGIQUES

Plan de prévention des risques technologiques (PPRT)

- PPRT approuvé

Installation classée protection de l'environnement (ICPE) ayant des zones d'effet hors de leur limite de propriété

- ICPE ayant des zones d'effet hors de leur limite de propriété

- Limite communale
- PSMV
- Emprise bâtie
- Parcelle cadastrale

Sources : Métropole Rouen Normandie / Origine Cadastre 2022. ©Droits de l'Etat réservés.

PLAN LOCAL D'URBANISME
Métropole Rouen Normandie

4.2 - Règlement graphique
4.2.3 - Planche 3 : Plan des risques

Approuvé le 13 février 2020
Modifié le 25 septembre 2023

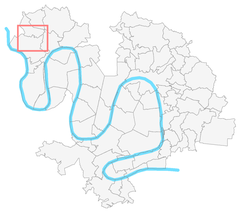

Plan n° 2

Echelle : 1 / 5 000

50 m
5000 m²
0.5 ha
100 m



RISQUES NATURELS

Plan d'exposition aux risques (PER)

Limite de PER

Plan de prévention des risques inondation (PPRI)

PPRI approuvé

Risque ruissellement (hors PPRI)

Aléa faible

Aléa moyen

Aléa fort

Risque débordement de cours d'eau (hors PPRI)

Aléa faible

Aléa moyen

Aléa fort

Etude spécifique
Cf. Annexes règlement graphique 4.2.4.6

Zone de vigilance (hors PPRI)

Zone de vigilance

Remontée de Seine

Remontée de Seine

Risque falaise

Etude spécifique
Cf. Annexe règlement graphique 4.2.4.5

Zone de risque

Risque cavité

Zone de risque cavité souterraine

RISQUES TECHNOLOGIQUES

Plan de prévention des risques technologiques (PPRT)

PPRT approuvé

**Installation classée protection de l'environnement (ICPE)
ayant des zones d'effet hors de leur limite de propriété**

ICPE ayant des zones d'effet hors de leur limite de propriété

Limite communale

PSMV

Emprise bâtie

Parcelle cadastrale

Sources : Métropole Rouen Normandie / Origine Cadastre 2022. ©Droits de l'Etat réservés

PLAN LOCAL D'URBANISME
Métropole Rouen Normandie

4.2 - Règlement graphique
4.2.3 - Planche 3 : Plan des risques

Approuvé le 13 février 2020
Modifié le 25 septembre 2023

Plan n° 3

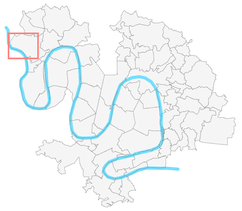

Echelle : 1 / 5 000

50 m
5000 m²
0.5 ha
100 m



RISQUES NATURELS

Plan d'exposition aux risques (PER)

Limite de PER

Plan de prévention des risques inondation (PPRI)

PPRI approuvé

Risque ruissellement (hors PPRI)

Aléa faible

Aléa moyen

Aléa fort

Risque débordement de cours d'eau (hors PPRI)

Aléa faible

Aléa moyen

Aléa fort

Etude spécifique
Cf. Annexes règlement graphique 4.2.4.6

Zone de vigilance (hors PPRI)

Zone de vigilance

Remontée de Seine

Remontée de Seine

Risque falaise

Etude spécifique
Cf. Annexe règlement graphique 4.2.4.5

Zone de risque

Risque cavité

Zone de risque cavité souterraine

RISQUES TECHNOLOGIQUES

Plan de prévention des risques technologiques (PPRT)

PPRT approuvé

Installation classée protection de l'environnement (ICPE) ayant des zones d'effet hors de leur limite de propriété

ICPE ayant des zones d'effet hors de leur limite de propriété

Limite communale

PSMV

Emprise bâtie

Parcelle cadastrale

SAINTE-MARGUERITE-SUR-DUCLAIR

LE TRAIT

YAINVILLE

Sources : Métropole Rouen Normandie / Origine Cadastre 2020. ©Droits de l'Etat réservés

PLAN LOCAL D'URBANISME
Métropole Rouen Normandie

4.2 - Règlement graphique
4.2.3 - Planche 3 : Plan des risques

Approuvé le 13 février 2020
Modifié le 25 septembre 2023

Plan n° 4

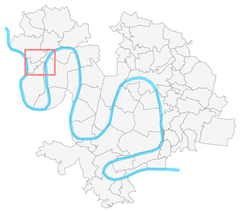

Echelle : 1 / 5 000



RISQUES NATURELS

Plan d'exposition aux risques (PER)

- Limite de PER

Plan de prévention des risques inondation (PPRI)

- PPRI approuvé

Risque ruissellement (hors PPRI)

- Aléa faible
- Aléa moyen
- Aléa fort

Risque débordement de cours d'eau (hors PPRI)

- Aléa faible
- Aléa moyen
- Aléa fort
- Etude spécifique
  Cf. Annexes règlement graphique 4.2.4.6

Zone de vigilance (hors PPRI)

- Zone de vigilance

Remontée de Seine

- Remontée de Seine

Risque falaise

- Etude spécifique
  Cf. Annexe règlement graphique 4.2.4.5
- Zone de risque

Risque cavité

- Zone de risque cavité souterraine

RISQUES TECHNOLOGIQUES

Plan de prévention des risques technologiques (PPRT)

- PPRT approuvé

Installation classée protection de l'environnement (ICPE) ayant des zones d'effet hors de leur limite de propriété

- ICPE ayant des zones d'effet hors de leur limite de propriété

- Limite communale
- PSMV
- Emprise bâtie
- Parcelle cadastrale

LE TRAIT
DUCLAIR
BERVILLE-SUR-SEINE
YAINVILLE
JUMIEGES
ANNEVILLE-AMBOURVILLE

Sources : Métropole Rouen Normandie / Origine Cadastre 2022. ©Droits de l'Etat réservés

PLAN LOCAL D'URBANISME
Métropole Rouen Normandie

4.2 - Règlement graphique
4.2.3 - Planche 3 : Plan des risques

Approuvé le 13 février 2020
Modifié le 25 septembre 2023

Plan n° 5

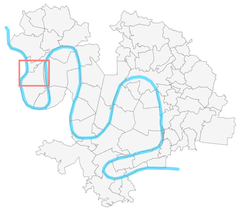

Echelle : 1 / 5 000

50 m
5000 mm
0.5 ha
100 m



RISQUES NATURELS

Plan d'exposition aux risques (PER)

- Limite de PER

Plan de prévention des risques inondation (PPRI)

- PPRI approuvé

Risque ruissellement (hors PPRI)

- Aléa faible
- Aléa moyen
- Aléa fort

Risque débordement de cours d'eau (hors PPRI)

- Aléa faible
- Aléa moyen
- Aléa fort
- Etude spécifique
  Cf. Annexes règlement graphique 4.2.4.6

Zone de vigilance (hors PPRI)

- Zone de vigilance

Remontée de Seine

- Remontée de Seine

Risque falaise

- Etude spécifique
  Cf. Annexe règlement graphique 4.2.4.5
- Zone de risque

Risque cavité

- Zone de risque cavité souterraine

RISQUES TECHNOLOGIQUES

Plan de prévention des risques technologiques (PPRT)

- PPRT approuvé

Installation classée protection de l'environnement (ICPE) ayant des zones d'effet hors de leur limite de propriété

- ICPE ayant des zones d'effet hors de leur limite de propriété

- Limite communale
- PSMV
- Emprise bâtie
- Parcelle cadastrale

Sources : Métropole Rouen Normandie / Origine Cadastre 2022. ©Droits de l'Etat réservés

PLAN LOCAL D'URBANISME
Métropole Rouen Normandie

4.2 - Règlement graphique
4.2.3 - Planche 3 : Plan des risques

Approuvé le 13 février 2020
Modifié le 25 septembre 2023

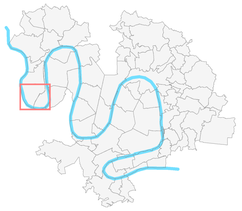

Plan n° 6

Echelle : 1 / 5 000

50 m
5 000 m²
0,5 ha
100 m



RISQUES NATURELS

Plan d'exposition aux risques (PER)

Limite de PER

Plan de prévention des risques inondation (PPRI)

PPRI approuvé

Risque ruissellement (hors PPRI)

Aléa faible
Aléa moyen
Aléa fort

Risque débordement de cours d'eau (hors PPRI)

Aléa faible
Aléa moyen
Aléa fort
Etude spécifique
Cf. Annexes règlement graphique 4.2.4.6

Zone de vigilance (hors PPRI)

Zone de vigilance

Remontée de Seine

Remontée de Seine

Risque falaise

Etude spécifique
Cf. Annexe règlement graphique 4.2.4.5
Zone de risque

Risque cavité

Zone de risque cavité souterraine

RISQUES TECHNOLOGIQUES

Plan de prévention des risques technologiques (PPRT)

PPRT approuvé

Installation classée protection de l'environnement (ICPE) ayant des zones d'effet hors de leur limite de propriété

ICPE ayant des zones d'effet hors de leur limite de propriété

Limite communale
PSMV
Emprise bâtie
Parcelle cadastrale

Sources : Métropole Rouen Normandie / Origine Cadastre 2022. ©Droits de l'Etat réservés

ANNEVILLE-AMBOURVILLE
JUMIEGES
LE MESNIL-SOUS-JUMIEGES
YVILLE-SUR-SEINE

PLAN LOCAL D'URBANISME
Métropole Rouen Normandie

4.2 - Règlement graphique
4.2.3 - Planche 3 : Plan des risques

Approuvé le 13 février 2020
Modifié le 25 septembre 2023

Plan n° 7

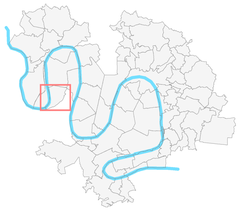

Echelle : 1 / 5 000





RISQUES NATURELS

Plan d'exposition aux risques (PER)

- Limite de PER

Plan de prévention des risques inondation (PPRI)

- PPRI approuvé

Risque ruissellement (hors PPRI)

- Aléa faible
- Aléa moyen
- Aléa fort

Risque débordement de cours d'eau (hors PPRI)

- Aléa faible
- Aléa moyen
- Aléa fort
- Etude spécifique
  Cf. Annexes règlement graphique 4.2.4.6

Zone de vigilance (hors PPRI)

- Zone de vigilance

Remontée de Seine

- Remontée de Seine

Risque falaise

- Etude spécifique
  Cf. Annexe règlement graphique 4.2.4.5
- Zone de risque

Risque cavité

- Zone de risque cavité souterraine

RISQUES TECHNOLOGIQUES

Plan de prévention des risques technologiques (PPRT)

- PPRT approuvé

Installation classée protection de l'environnement (ICPE) ayant des zones d'effet hors de leur limite de propriété

- ICPE ayant des zones d'effet hors de leur limite de propriété

- Limite communale
- PSMV
- Emprise bâtie
- Parcelle cadastrale

Sources : Métropole Rouen Normandie / Cityzine Cadastre 2022. ©Droits de l'Etat réservés

PLAN LOCAL D'URBANISME
Métropole Rouen Normandie

4.2 - Règlement graphique
4.2.3 - Planche 3 : Plan des risques

Approuvé le 13 février 2020
Modifié le 25 septembre 2023

Plan n° 8

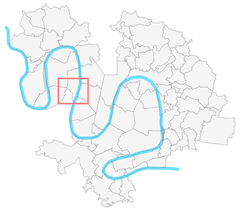

Echelle : 1 / 5 000

50 m
5000 mm
0.5 ha
100 m

RISQUES NATURELS

Plan d'exposition aux risques (PER)

- Limite de PER

Plan de prévention des risques inondation (PPRI)

- PPRI approuvé

Risque ruissellement (hors PPRI)

- Aléa faible
- Aléa moyen
- Aléa fort

Risque débordement de cours d'eau (hors PPRI)

- Aléa faible
- Aléa moyen
- Aléa fort
- Etude spécifique
  Cf. Annexes règlement graphique 4.2.4.6

Zone de vigilance (hors PPRI)

- Zone de vigilance

Remontée de Seine

- Remontée de Seine

Risque falaise

- Etude spécifique
  Cf. Annexe règlement graphique 4.2.4.5
- Zone de risque

Risque cavité

- Zone de risque cavité souterraine

RISQUES TECHNOLOGIQUES

Plan de prévention des risques technologiques (PPRT)

- PPRT approuvé

Installation classée protection de l'environnement (ICPE) ayant des zones d'effet hors de leur limite de propriété

- ICPE ayant des zones d'effet hors de leur limite de propriété

- Limite communale
- PSMV
- Emprise bâtie
- Parcelle cadastrale

ANNEVILLE-AMBOURVILLE
BARDOUVILLE
SAINT-MARTIN-DE-BOSCHERVILLE
QUEVILLON
SAINT-PIERRE-DE-MANNEVILLE
YVILLE-SUR-SEINE

Sources : Métropole Rouen Normandie / Origine Cadastre 2022. ©Droits de l'Etat réservés

PLAN LOCAL D'URBANISME
Métropole Rouen Normandie

4.2 - Règlement graphique
4.2.3 - Planche 3 : Plan des risques

Approuvé le 13 février 2020
Modifié le 25 septembre 2023

Plan n° 9

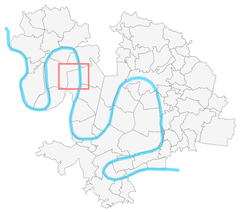

Echelle : 1 / 5 000

50 m
5000 mm
0.5 ha
100 m



métropole ROUEN NORMANDIE

RISQUES NATURELS

Plan d'exposition aux risques (PER)

- Limite de PER

Plan de prévention des risques inondation (PPRI)

- PPRI approuvé

Risque ruissellement (hors PPRI)

- Aléa faible
- Aléa moyen
- Aléa fort

Risque débordement de cours d'eau (hors PPRI)

- Aléa faible
- Aléa moyen
- Aléa fort
- Etude spécifique
  Cf. Annexes règlement graphique 4.2.4.6

Zone de vigilance (hors PPRI)

- Zone de vigilance

Remontée de Seine

- Remontée de Seine

Risque falaise

- Etude spécifique
  Cf. Annexe règlement graphique 4.2.4.5
- Zone de risque

Risque cavité

- Zone de risque cavité souterraine

RISQUES TECHNOLOGIQUES

Plan de prévention des risques technologiques (PPRT)

- PPRT approuvé

Installation classée protection de l'environnement (ICPE) ayant des zones d'effet hors de leur limite de propriété

- ICPE ayant des zones d'effet hors de leur limite de propriété

- Limite communale
- PSMV
- Emprise bâtie
- Parcelle cadastrale

Sources : Métropole Rouen Normandie / Origine Cadastre 2022. ©Droits de l'Etat réservés

PLAN LOCAL D'URBANISME
Métropole Rouen Normandie

4.2 - Règlement graphique
4.2.3 - Planche 3 : Plan des risques

Approuvé le 13 février 2020
Modifié le 25 septembre 2023

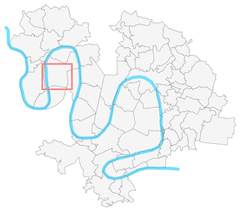

Plan n° 10

Echelle : 1 / 5 000

50 m
100 m

RISQUES NATURELS

Plan d'exposition aux risques (PER)

- Limite de PER

Plan de prévention des risques inondation (PPRI)

- PPRI approuvé

Risque ruissellement (hors PPRI)

- Aléa faible
- Aléa moyen
- Aléa fort

Risque débordement de cours d'eau (hors PPRI)

- Aléa faible
- Aléa moyen
- Aléa fort
- Etude spécifique
  Cf. Annexes règlement graphique 4.2.4.6

Zone de vigilance (hors PPRI)

- Zone de vigilance

Remontée de Seine

- Remontée de Seine

Risque falaise

- Etude spécifique
  Cf. Annexe règlement graphique 4.2.4.5
- Zone de risque

Risque cavité

- Zone de risque cavité souterraine

RISQUES TECHNOLOGIQUES

Plan de prévention des risques technologiques (PPRT)

- PPRT approuvé

Installation classée protection de l'environnement (ICPE) ayant des zones d'effet hors de leur limite de propriété

- ICPE ayant des zones d'effet hors de leur limite de propriété

- Limite communale
- PSMV
- Emprise bâtie
- Parcelle cadastrale

ANNEVILLE-AMBOURVILLE
JUMIEGES
YVILLE-SUR-SEINE
BARDOUVILLE

Sources : Métropole Rouen Normandie / Origine Cadastre 2022. ©Droits de l'Etat réservés

PLAN LOCAL D'URBANISME
Métropole Rouen Normandie

4.2 - Règlement graphique
4.2.3 - Planche 3 : Plan des risques

Approuvé le 13 février 2020
Modifié le 25 septembre 2023

Plan n° 11

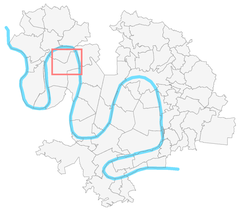

Echelle : 1 / 5 000

N

50 m
5000 m²
0.5 ha
100 m



métropole ROUEN NORMANDIE

RISQUES NATURELS

Plan d'exposition aux risques (PER)

Limite de PER

Plan de prévention des risques inondation (PPRI)

PPRI approuvé

Risque ruissellement (hors PPRI)

Aléa faible

Aléa moyen

Aléa fort

Risque débordement de cours d'eau (hors PPRI)

Aléa faible

Aléa moyen

Aléa fort

Etude spécifique
Cf. Annexes règlement graphique 4.2.4.6

Zone de vigilance (hors PPRI)

Zone de vigilance

Remontée de Seine

Remontée de Seine

Risque falaise

Etude spécifique
Cf. Annexe règlement graphique 4.2.4.5

Zone de risque

Risque cavité

Zone de risque cavité souterraine

RISQUES TECHNOLOGIQUES

Plan de prévention des risques technologiques (PPRT)

PPRT approuvé

Installation classée protection de l'environnement (ICPE) ayant des zones d'effet hors de leur limite de propriété

ICPE ayant des zones d'effet hors de leur limite de propriété

Limite communale

PSMV

Emprise bâtie

Parcelle cadastrale

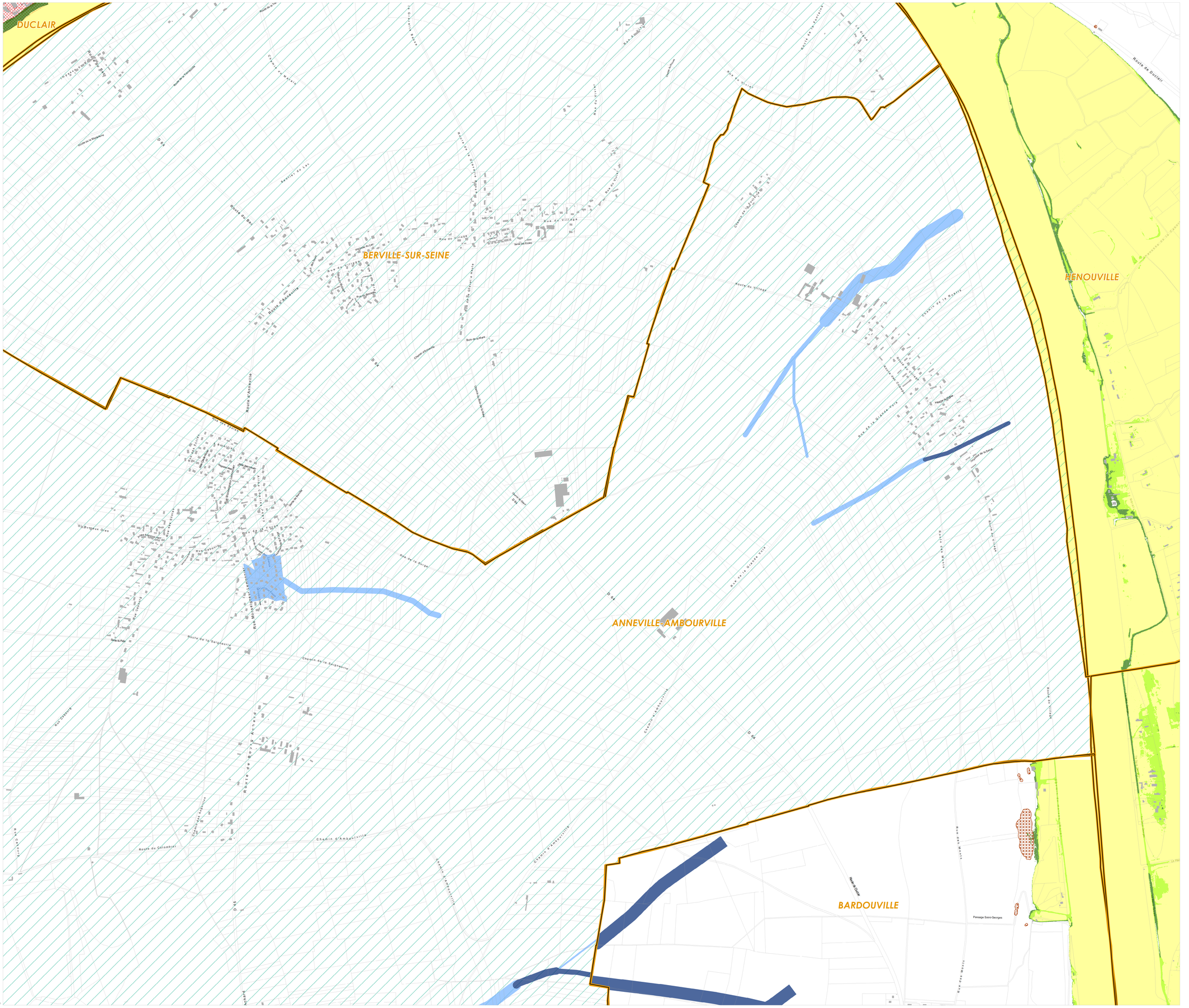

Sources : Métropole Rouen Normandie / Origine Cadastre 2022. ©Droits de l'Etat réservés

PLAN LOCAL D'URBANISME
Métropole Rouen Normandie

4.2 - Règlement graphique
4.2.3 - Planche 3 : Plan des risques

Approuvé le 13 février 2020
Modifié le 25 septembre 2023

Plan n° 12

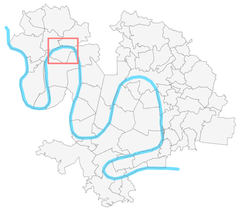

Echelle : 1 / 5 000

N

50 m
5000 m²
0,5 ha
100 m



métropole ROUEN NORMANDIE

RISQUES NATURELS

Plan d'exposition aux risques (PER)

Limite de PER

Plan de prévention des risques inondation (PPRI)

PPRI approuvé

Risque ruissellement (hors PPRI)

Aléa faible

Aléa moyen

Aléa fort

Risque débordement de cours d'eau (hors PPRI)

Aléa faible

Aléa moyen

Aléa fort

Etude spécifique
Cf. Annexes règlement graphique 4.2.4.6

Zone de vigilance (hors PPRI)

Zone de vigilance

Remontée de Seine

Remontée de Seine

Risque falaise

Etude spécifique
Cf. Annexe règlement graphique 4.2.4.5

Zone de risque

Risque cavité

Zone de risque cavité souterraine

RISQUES TECHNOLOGIQUES

Plan de prévention des risques technologiques (PPRT)

PPRT approuvé

Installation classée protection de l'environnement (ICPE) ayant des zones d'effet hors de leur limite de propriété

ICPE ayant des zones d'effet hors de leur limite de propriété

Limite communale

PSMV

Emprise bâtie

Parcelle cadastrale

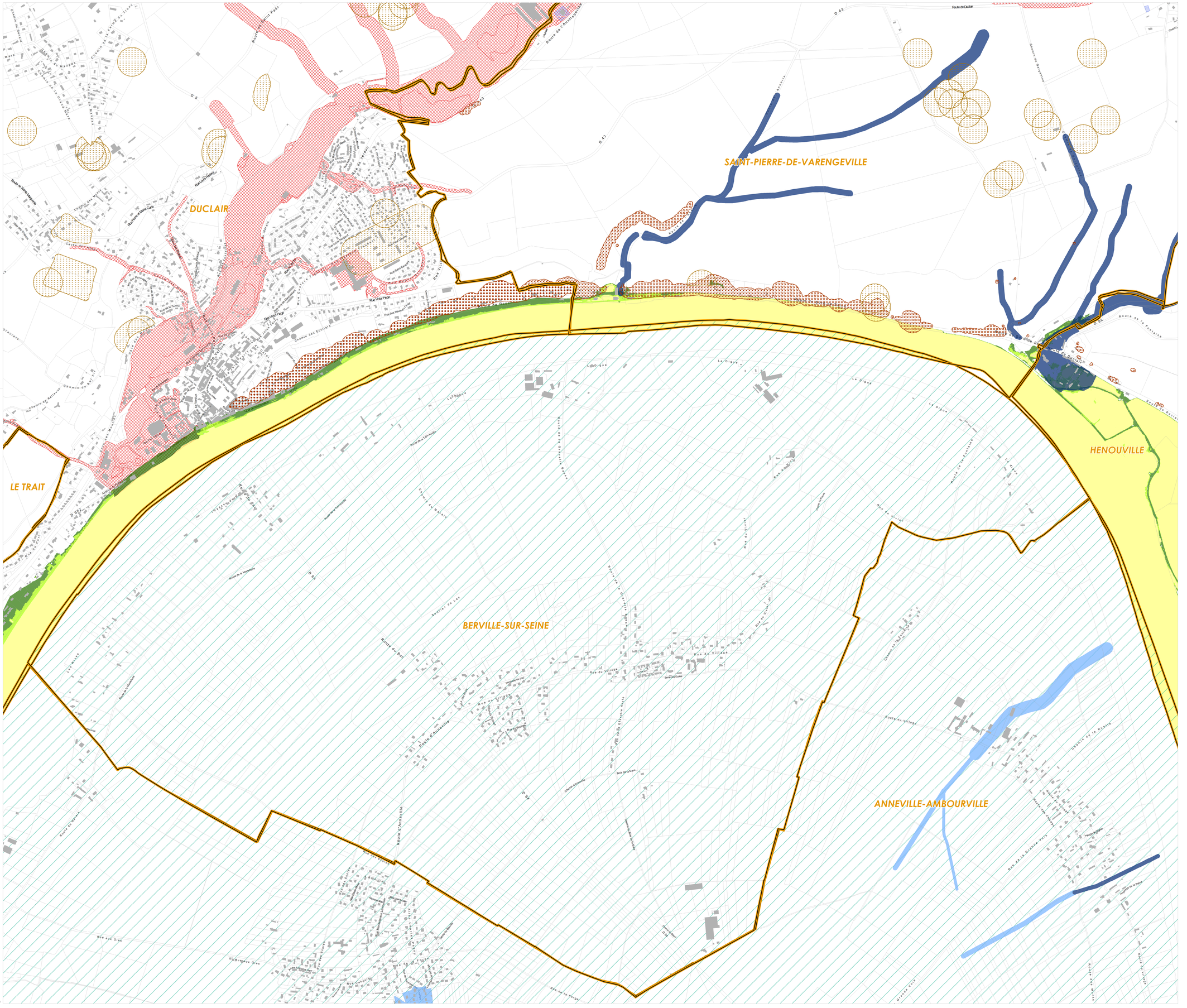

Sources : Métropole Rouen Normandie / Origine Cadastre 2022. ©Droits de l'Etat réservés

PLAN LOCAL D'URBANISME
Métropole Rouen Normandie

4.2 - Règlement graphique
4.2.3 - Planche 3 : Plan des risques

Approuvé le 13 février 2020
Modifié le 25 septembre 2023

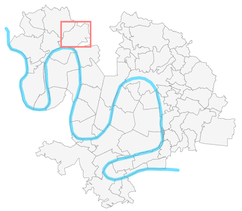

Plan n° 13

Echelle : 1 / 5 000

50 m
5000 m²
0.5 ha
100 m

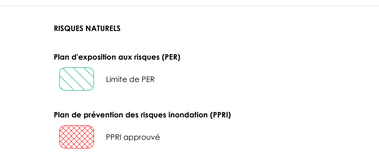

RISQUES NATURELS

Plan d'exposition aux risques (PER)

- Limite de PER

Plan de prévention des risques inondation (PPRI)

- PPRI approuvé

Risque ruissellement (hors PPRI)

- Aléa faible
- Aléa moyen
- Aléa fort

Risque débordement de cours d'eau (hors PPRI)

- Aléa faible
- Aléa moyen
- Aléa fort
- Etude spécifique
  Cf. Annexes règlement graphique 4.2.4.6

Zone de vigilance (hors PPRI)

- Zone de vigilance

Remontée de Seine

- Remontée de Seine

Risque falaise

- Etude spécifique
  Cf. Annexe règlement graphique 4.2.4.5
- Zone de risque

Risque cavité

- Zone de risque cavité souterraine

RISQUES TECHNOLOGIQUES

Plan de prévention des risques technologiques (PPRT)

- PPRT approuvé

Installation classée protection de l'environnement (ICPE) ayant des zones d'effet hors de leur limite de propriété

- ICPE ayant des zones d'effet hors de leur limite de propriété

- Limite communale
- PSMV
- Emprise bâtie
- Parcelle cadastrale

SAINT-PAER

SAINT-PIERRE-DE-VARENGEVILLE

DUCLAIR

HENOUVILLE

Sources : Métropole Rouen Normandie / Origine Cadastre 2022. ©Droits de l'Etat réservés

PLAN LOCAL D'URBANISME
Métropole Rouen Normandie

4.2 - Règlement graphique
4.2.3 - Planche 3 : Plan des risques

Approuvé le 13 février 2020
Modifié le 25 septembre 2023

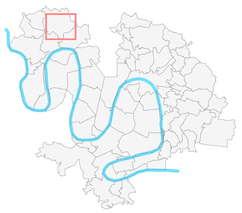

Plan n° 14

Echelle : 1 / 5 000

N

50 m
5000 m²
0.5 ha
100 m

métropole ROUEN NORMANDIE

RISQUES NATURELS

Plan d'exposition aux risques (PER)

- Limite de PER

Plan de prévention des risques inondation (PPRI)

- PPRI approuvé

Risque ruissellement (hors PPRI)

- Aléa faible
- Aléa moyen
- Aléa fort

Risque débordement de cours d'eau (hors PPRI)

- Aléa faible
- Aléa moyen
- Aléa fort
- Etude spécifique
  Cf. Annexes règlement graphique 4.2.4.6

Zone de vigilance (hors PPRI)

- Zone de vigilance

Remontée de Seine

- Remontée de Seine

Risque falaise

- Etude spécifique
  Cf. Annexe règlement graphique 4.2.4.5
- Zone de risque

Risque cavité

- Zone de risque cavité souterraine

RISQUES TECHNOLOGIQUES

Plan de prévention des risques technologiques (PPRT)

- PPRT approuvé

Installation classée protection de l'environnement (ICPE) ayant des zones d'effet hors de leur limite de propriété

- ICPE ayant des zones d'effet hors de leur limite de propriété

- Limite communale
- PSMV
- Emprise bâtie
- Parcelle cadastrale

SAINT-PAER

DUCLAIR

SAINT-PIERRE-DE-VARENGEVILLE

Sources : Métropole Rouen Normandie / Origine Cadastre 2022. ©Droits de l'Etat réservés

PLAN LOCAL D'URBANISME
Métropole Rouen Normandie

4.2 - Règlement graphique
4.2.3 - Planche 3 : Plan des risques

Approuvé le 13 février 2020
Modifié le 25 septembre 2023

Plan n° 15

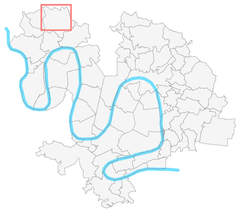

Echelle : 1 / 5 000

50 m
500 m²
0,5 ha
100 m



RISQUES NATURELS

Plan d'exposition aux risques (PER)

- Limite de PER

Plan de prévention des risques inondation (PPRI)

- PPRI approuvé

Risque ruissellement (hors PPRI)

- Aléa faible
- Aléa moyen
- Aléa fort

Risque débordement de cours d'eau (hors PPRI)

- Aléa faible
- Aléa moyen
- Aléa fort
- Etude spécifique
  Cf. Annexes règlement graphique 4.2.4.6

Zone de vigilance (hors PPRI)

- Zone de vigilance

Remontée de Seine

- Remontée de Seine

Risque falaise

- Etude spécifique
  Cf. Annexe règlement graphique 4.2.4.5
- Zone de risque

Risque cavité

- Zone de risque cavité souterraine

RISQUES TECHNOLOGIQUES

Plan de prévention des risques technologiques (PPRT)

- PPRT approuvé

Installation classée protection de l'environnement (ICPE) ayant des zones d'effet hors de leur limite de propriété

- ICPE ayant des zones d'effet hors de leur limite de propriété

- Limite communale
- PSMV
- Emprise bâtie
- Parcelle cadastrale

EPINAY-SUR-DUCLAIR

SAINT-PAER

DUCLAIR

Sources : Métropole Rouen Normandie / Origine Cadastre 2022. ©Droits de l'Etat réservés

PLAN LOCAL D'URBANISME
Métropole Rouen Normandie

4.2 - Règlement graphique
4.2.3 - Planche 3 : Plan des risques

Approuvé le 13 février 2020
Modifié le 25 septembre 2023

Plan n° 16

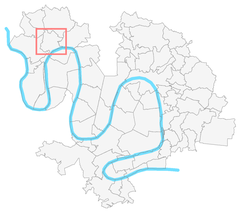

Echelle : 1 / 5 000

1 cm = 50 m
0.5 ha = 100 m



RISQUES NATURELS

Plan d'exposition aux risques (PER)

- Limite de PER

Plan de prévention des risques inondation (PPRI)

- PPRI approuvé

Risque ruissellement (hors PPRI)

- Aléa faible
- Aléa moyen
- Aléa fort

Risque débordement de cours d'eau (hors PPRI)

- Aléa faible
- Aléa moyen
- Aléa fort
- Etude spécifique
  Cf. Annexes règlement graphique 4.2.4.6

Zone de vigilance (hors PPRI)

- Zone de vigilance

Remontée de Seine

- Remontée de Seine

Risque falaise

- Etude spécifique
  Cf. Annexe règlement graphique 4.2.4.5
- Zone de risque

Risque cavité

- Zone de risque cavité souterraine

RISQUES TECHNOLOGIQUES

Plan de prévention des risques technologiques (PPRT)

- PPRT approuvé

Installation classée protection de l'environnement (ICPE) ayant des zones d'effet hors de leur limite de propriété

- ICPE ayant des zones d'effet hors de leur limite de propriété

- Limite communale
- PSMV
- Emprise bâtie
- Parcelle cadastrale

Sources : Métropole Rouen Normandie / Origine Cadastre 2022. ©Droits de l'Etat réservés

SAINTE-MARGUERITE-SUR-DUCLAIR
SAINT-PAER
LE TRAIT
DUCLAIR
SAINT-PIERRE-DE-VARENGEVILLE
BERVILLE-SUR-SEINE

PLAN LOCAL D'URBANISME
Métropole Rouen Normandie

4.2 - Règlement graphique
4.2.3 - Planche 3 : Plan des risques

Approuvé le 13 février 2020
Modifié le 25 septembre 2023

Plan n° 17

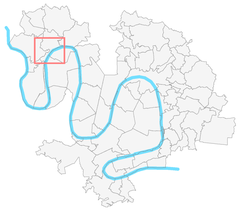

Echelle : 1 / 5 000

50 m
5000 mm
0.5 ha
100 m



métropole ROUEN NORMANDIE

RISQUES NATURELS

Plan d'exposition aux risques (PER)

Limite de PER

Plan de prévention des risques inondation (PPRI)

PPRI approuvé

Risque ruissellement (hors PPRI)

Aléa faible

Aléa moyen

Aléa fort

Risque débordement de cours d'eau (hors PPRI)

Aléa faible

Aléa moyen

Aléa fort

Etude spécifique
Cf. Annexes règlement graphique 4.2.4.6

Zone de vigilance (hors PPRI)

Zone de vigilance

Remontée de Seine

Remontée de Seine

Risque falaise

Etude spécifique
Cf. Annexe règlement graphique 4.2.4.5

Zone de risque

Risque cavité

Zone de risque cavité souterraine

RISQUES TECHNOLOGIQUES

Plan de prévention des risques technologiques (PPRT)

PPRT approuvé

Installation classée protection de l'environnement (ICPE) ayant des zones d'effet hors de leur limite de propriété

ICPE ayant des zones d'effet hors de leur limite de propriété

Limite communale

PSMV

Emprise bâtie

Parcelle cadastrale

Sources : Métropole Rouen Normandie / Origine Cadastre 2022. ©Droits de l'Etat réservé.

LE TRAIT

DUCLAIR

SAINT-PIERRE-DE-VARENGEVILLE

YAINVILLE

JUMIÈGES

ANNEVILLE-AMBOURVILLE

BERVILLE-SUR-SEINE

PLAN LOCAL D'URBANISME
Métropole Rouen Normandie

4.2 - Règlement graphique
4.2.3 - Planche 3 : Plan des risques

Approuvé le 13 février 2020
Modifié le 25 septembre 2023

Plan n° 18

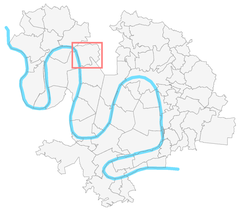

Echelle : 1 / 5 000

50 m
100 m

RISQUES NATURELS

Plan d'exposition aux risques (PER)

- Limite de PER

Plan de prévention des risques inondation (PPRI)

- PPRI approuvé

Risque ruissellement (hors PPRI)

- Aléa faible
- Aléa moyen
- Aléa fort

Risque débordement de cours d'eau (hors PPRI)

- Aléa faible
- Aléa moyen
- Aléa fort
- Etude spécifique
  Cf. Annexes règlement graphique 4.2.4.6

Zone de vigilance (hors PPRI)

- Zone de vigilance

Remontée de Seine

- Remontée de Seine

Risque falaise

- Etude spécifique
  Cf. Annexe règlement graphique 4.2.4.5
- Zone de risque

Risque cavité

- Zone de risque cavité souterraine

RISQUES TECHNOLOGIQUES

Plan de prévention des risques technologiques (PPRT)

- PPRT approuvé

Installation classée protection de l'environnement (ICPE) ayant des zones d'effet hors de leur limite de propriété

- ICPE ayant des zones d'effet hors de leur limite de propriété

- Limite communale
- PSMV
- Emprise bâtie
- Parcelle cadastrale

SAINT-PIERRE-DE-VARENGEVILLE
BERVILLE-SUR-SEINE
HENOUVILLE
ANNEVILLE-AMBOURVILLE
SAINT-MARTIN-DE-BOSCHERVILLE

Sources : Métropole Rouen Normande / Origine Cadastre 2022. ©Droits de l'Etat réservés

PLAN LOCAL D'URBANISME
Métropole Rouen Normandie

4.2 - Règlement graphique
4.2.3 - Planche 3 : Plan des risques

Approuvé le 13 février 2020
Modifié le 25 septembre 2023

Plan n° 19

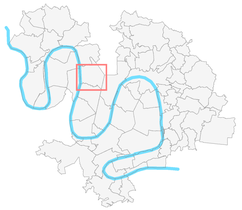

Echelle : 1 / 5 000

50 m — 5000 m² / 0.5 ha — 100 m



RISQUES NATURELS

Plan d'exposition aux risques (PER)

- Limite de PER

Plan de prévention des risques inondation (PPRI)

- PPRI approuvé

Risque ruissellement (hors PPRI)

- Aléa faible
- Aléa moyen
- Aléa fort

Risque débordement de cours d'eau (hors PPRI)

- Aléa faible
- Aléa moyen
- Aléa fort
- Etude spécifique
  Cf. Annexes règlement graphique 4.2.4.6

Zone de vigilance (hors PPRI)

- Zone de vigilance

Remontée de Seine

- Remontée de Seine

Risque falaise

- Etude spécifique
  Cf. Annexe règlement graphique 4.2.4.5
- Zone de risque

Risque cavité

- Zone de risque cavité souterraine

RISQUES TECHNOLOGIQUES

Plan de prévention des risques technologiques (PPRT)

- PPRT approuvé

Installation classée protection de l'environnement (ICPE) ayant des zones d'effet hors de leur limite de propriété

- ICPE ayant des zones d'effet hors de leur limite de propriété

- Limite communale
- PSMV
- Emprise bâtie
- Parcelle cadastrale

HENOUVILLE

BARDOUVILLE

SAINT-MARTIN-DE-BOSCHERVILLE

QUEVILLON

CANTELEU

Sources : Métropole Rouen Normandie / Origine Cadastre 2022. ©Droits de l'Etat réservés

PLAN LOCAL D'URBANISME
Métropole Rouen Normandie

4.2 - Règlement graphique
4.2.3 - Planche 3 : Plan des risques

Approuvé le 13 février 2020
Modifié le 25 septembre 2023

Plan n° 20

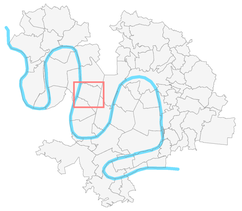

Echelle : 1 / 5 000

50 m
5000 m²
0.5 ha
100 m



RISQUES NATURELS

Plan d'exposition aux risques (PER)

- Limite de PER

Plan de prévention des risques inondation (PPRI)

- PPRI approuvé

Risque ruissellement (hors PPRI)

- Aléa faible
- Aléa moyen
- Aléa fort

Risque débordement de cours d'eau (hors PPRI)

- Aléa faible
- Aléa moyen
- Aléa fort
- Etude spécifique
  Cf. Annexes règlement graphique 4.2.4.6

Zone de vigilance (hors PPRI)

- Zone de vigilance

Remontée de Seine

- Remontée de Seine

Risque falaise

- Etude spécifique
  Cf. Annexe règlement graphique 4.2.4.5
- Zone de risque

Risque cavité

- Zone de risque cavité souterraine

RISQUES TECHNOLOGIQUES

Plan de prévention des risques technologiques (PPRT)

- PPRT approuvé

Installation classée protection de l'environnement (ICPE) ayant des zones d'effet hors de leur limite de propriété

- ICPE ayant des zones d'effet hors de leur limite de propriété

- Limite communale
- PSMV
- Emprise bâtie
- Parcelle cadastrale

Sources : Métropole Rouen Normandie / Origine Cadastre 2022. ©Droits de l'Etat réservés

PLAN LOCAL D'URBANISME
Métropole Rouen Normandie

4.2 - Règlement graphique
4.2.3 - Planche 3 : Plan des risques

Approuvé le 13 février 2020
Modifié le 25 septembre 2023

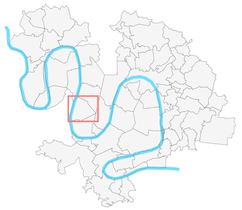

Plan n° 21

Echelle : 1 / 5 000

N

50 m
5000 m²
0.5 ha
100 m



métropole ROUENNORMANDIE

RISQUES NATURELS

Plan d'exposition aux risques (PER)

- Limite de PER

Plan de prévention des risques inondation (PPRI)

- PPRI approuvé

Risque ruissellement (hors PPRI)

- Aléa faible
- Aléa moyen
- Aléa fort

Risque débordement de cours d'eau (hors PPRI)

- Aléa faible
- Aléa moyen
- Aléa fort
- Etude spécifique
  Cf. Annexes règlement graphique 4.2.4.6

Zone de vigilance (hors PPRI)

- Zone de vigilance

Remontée de Seine

- Remontée de Seine

Risque falaise

- Etude spécifique
  Cf. Annexe règlement graphique 4.2.4.5
- Zone de risque

Risque cavité

- Zone de risque cavité souterraine

RISQUES TECHNOLOGIQUES

Plan de prévention des risques technologiques (PPRT)

- PPRT approuvé

Installation classée protection de l'environnement (ICPE) ayant des zones d'effet hors de leur limite de propriété

- ICPE ayant des zones d'effet hors de leur limite de propriété

- Limite communale
- PSMV
- Emprise bâtie
- Parcelle cadastrale

BARDOUVILLE
QUEVILLON
SAINT-PIERRE-DE-MANNEVILLE
SAHURS
VAL-DE-LA-HAYE

Sources : Métropole Rouen Normandie / Origine Cadastre 2022. ©Droits de l'Etat réservés

PLAN LOCAL D'URBANISME
Métropole Rouen Normandie

4.2 - Règlement graphique
4.2.3 - Planche 3 : Plan des risques

Approuvé le 13 février 2020
Modifié le 25 septembre 2023

Plan n° 22

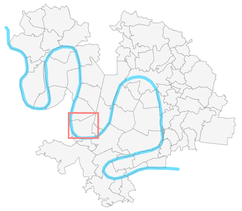

Echelle : 1 / 5 000

N

50 m
5000 m²
0.5 ha
100 m



RISQUES NATURELS

Plan d'exposition aux risques (PER)
- Limite de PER

Plan de prévention des risques inondation (PPRI)
- PPRI approuvé

Risque ruissellement (hors PPRI)
- Aléa faible
- Aléa moyen
- Aléa fort

Risque débordement de cours d'eau (hors PPRI)
- Aléa faible
- Aléa moyen
- Aléa fort
- Etude spécifique *Cf. Annexes règlement graphique 4.2.4.6*

Zone de vigilance (hors PPRI)
- Zone de vigilance

Remontée de Seine
- Remontée de Seine

Risque falaise
- Etude spécifique *Cf. Annexe règlement graphique 4.2.4.5*
- Zone de risque

Risque cavité
- Zone de risque cavité souterraine

RISQUES TECHNOLOGIQUES

Plan de prévention des risques technologiques (PPRT)
- PPRT approuvé

Installation classée protection de l'environnement (ICPE) ayant des zones d'effet hors de leur limite de propriété
- ICPE ayant des zones d'effet hors de leur limite de propriété

- Limite communale
- PSMV
- Emprise bâtie
- Parcelle cadastrale

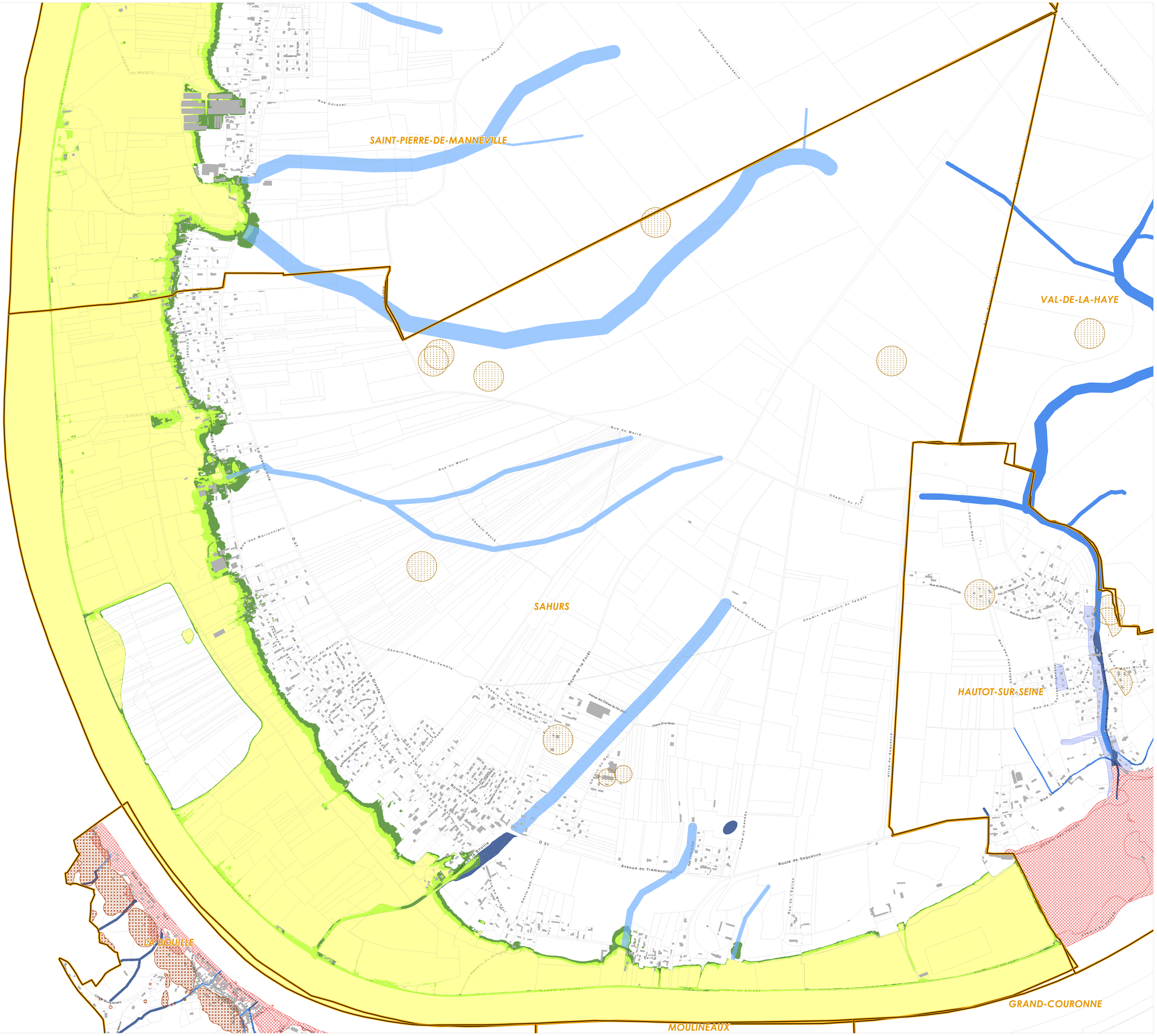

Sources : Métropole Rouen Normandie / Origine Cadastre 2022. ©Droits de l'Etat réservés

PLAN LOCAL D'URBANISME
Métropole Rouen Normandie

4.2 - Règlement graphique
4.2.3 - Planche 3 : Plan des risques

Approuvé le 13 février 2020
Modifié le 25 septembre 2023

Plan n° 23

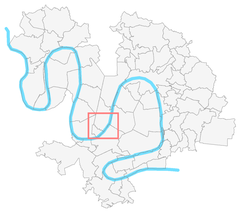

Echelle : 1 / 5 000

N

50 m
5000 m²
0.5 ha
100 m



métropole ROUEN NORMANDIE

RISQUES NATURELS

Plan d'exposition aux risques (PER)

Limite de PER

Plan de prévention des risques inondation (PPRI)

PPRI approuvé

Risque ruissellement (hors PPRI)

Aléa faible

Aléa moyen

Aléa fort

Risque débordement de cours d'eau (hors PPRI)

Aléa faible

Aléa moyen

Aléa fort

Etude spécifique
Cf. Annexes règlement graphique 4.2.4.6

Zone de vigilance (hors PPRI)

Zone de vigilance

Remontée de Seine

Remontée de Seine

Risque falaise

Etude spécifique
Cf. Annexe règlement graphique 4.2.4.5

Zone de risque

Risque cavité

Zone de risque cavité souterraine

RISQUES TECHNOLOGIQUES

Plan de prévention des risques technologiques (PPRT)

PPRT approuvé

Installation classée protection de l'environnement (ICPE) ayant des zones d'effet hors de leur limite de propriété

ICPE ayant des zones d'effet hors de leur limite de propriété

Limite communale

PSMV

Emprise bâtie

Parcelle cadastrale

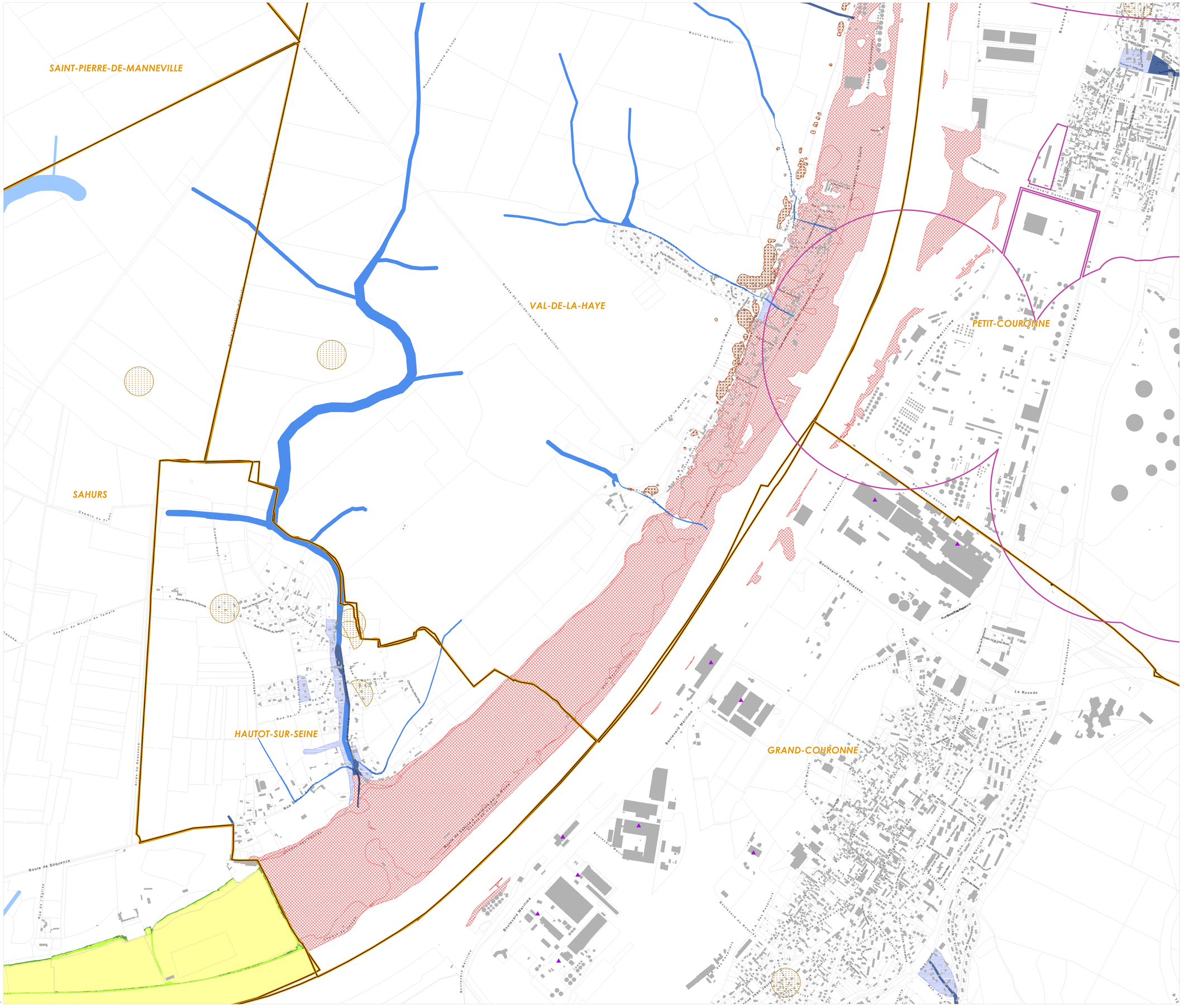

Sources : Métropole Rouen Normandie / Origine Cadastre 2022. ©Droits de l'Etat réservés

PLAN LOCAL D'URBANISME
Métropole Rouen Normandie

4.2 - Règlement graphique
4.2.3 - Planche 3 : Plan des risques

Approuvé le 13 février 2020
Modifié le 25 septembre 2023

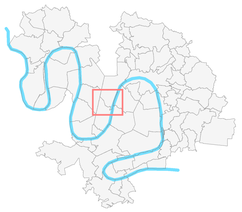

Plan n° 24

Echelle : 1 / 5 000

N

50 m
5 000 m²
0,5 ha
100 m



métropole ROUENNORMANDIE

RISQUES NATURELS

Plan d'exposition aux risques (PER)

- Limite de PER

Plan de prévention des risques inondation (PPRI)

- PPRI approuvé

Risque ruissellement (hors PPRI)

- Aléa faible
- Aléa moyen
- Aléa fort

Risque débordement de cours d'eau (hors PPRI)

- Aléa faible
- Aléa moyen
- Aléa fort
- Etude spécifique
  Cf. Annexes règlement graphique 4.2.4.6

Zone de vigilance (hors PPRI)

- Zone de vigilance

Remontée de Seine

- Remontée de Seine

Risque falaise

- Etude spécifique
  Cf. Annexe règlement graphique 4.2.4.5
- Zone de risque

Risque cavité

- Zone de risque cavité souterraine

RISQUES TECHNOLOGIQUES

Plan de prévention des risques technologiques (PPRT)

- PPRT approuvé

Installation classée protection de l'environnement (ICPE) ayant des zones d'effet hors de leur limite de propriété

- ICPE ayant des zones d'effet hors de leur limite de propriété

- Limite communale
- PSMV
- Emprise bâtie
- Parcelle cadastrale

Sources : Métropole Rouen Normandie / Origine Cadastre 2022. ©Droits de l'Etat réservés

PLAN LOCAL D'URBANISME
Métropole Rouen Normandie

4.2 - Règlement graphique
4.2.3 - Planche 3 : Plan des risques

Approuvé le 13 février 2020
Modifié le 25 septembre 2023

Plan n° 25

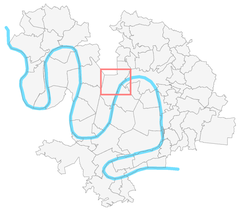

Echelle : 1 / 5 000

50 m
5000 mm
0.5 ha
100 m



RISQUES NATURELS

Plan d'exposition aux risques (PER)

- Limite de PER

Plan de prévention des risques inondation (PPRI)

- PPRI approuvé

Risque ruissellement (hors PPRI)

- Aléa faible
- Aléa moyen
- Aléa fort

Risque débordement de cours d'eau (hors PPRI)

- Aléa faible
- Aléa moyen
- Aléa fort
- Etude spécifique
  Cf. Annexes règlement graphique 4.2.4.6

Zone de vigilance (hors PPRI)

- Zone de vigilance

Remontée de Seine

- Remontée de Seine

Risque falaise

- Etude spécifique
  Cf. Annexe règlement graphique 4.2.4.5
- Zone de risque

Risque cavité

- Zone de risque cavité souterraine

RISQUES TECHNOLOGIQUES

Plan de prévention des risques technologiques (PPRT)

- PPRT approuvé

Installation classée protection de l'environnement (ICPE) ayant des zones d'effet hors de leur limite de propriété

- ICPE ayant des zones d'effet hors de leur limite de propriété

- Limite communale
- PSMV
- Emprise bâtie
- Parcelle cadastrale

Sources : Métropole Rouen Normandie / Origine Cadastre 2022. ©Droits de l'Etat réservés

PLAN LOCAL D'URBANISME
Métropole Rouen Normandie

4.2 - Règlement graphique
4.2.3 - Planche 3 : Plan des risques

Approuvé le 13 février 2020
Modifié le 25 septembre 2023

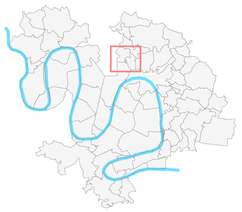

Plan n° 26

Echelle : 1 / 5 000

50 m
100 m



RISQUES NATURELS

Plan d'exposition aux risques (PER)

- Limite de PER

Plan de prévention des risques inondation (PPRI)

- PPRI approuvé

Risque ruissellement (hors PPRI)

- Aléa faible
- Aléa moyen
- Aléa fort

Risque débordement de cours d'eau (hors PPRI)

- Aléa faible
- Aléa moyen
- Aléa fort
- Etude spécifique
  Cf. Annexes règlement graphique 4.2.4.6

Zone de vigilance (hors PPRI)

- Zone de vigilance

Remontée de Seine

- Remontée de Seine

Risque falaise

- Etude spécifique
  Cf. Annexe règlement graphique 4.2.4.5
- Zone de risque

Risque cavité

- Zone de risque cavité souterraine

RISQUES TECHNOLOGIQUES

Plan de prévention des risques technologiques (PPRT)

- PPRT approuvé

Installation classée protection de l'environnement (ICPE) ayant des zones d'effet hors de leur limite de propriété

- ICPE ayant des zones d'effet hors de leur limite de propriété

- Limite communale
- PSMV
- Emprise bâtie
- Parcelle cadastrale

Sources : Métropole Rouen Normandie / Origine Cadastre 2022. ©Droits de l'Etat réservés

MAROMME
HOUPPEVILLE
NOTRE-DAME-DE-BONDEVILLE
DEVILLE-LES-ROUEN
CANTELEU
MONT-SAINT-AIGNAN
ROUEN

PLAN LOCAL D'URBANISME
Métropole Rouen Normandie

4.2 - Règlement graphique
4.2.3 - Planche 3 : Plan des risques

Approuvé le 13 février 2020
Modifié le 25 septembre 2023

Plan n° 27

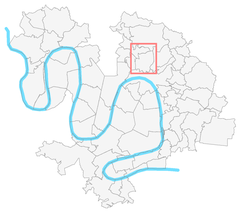

Echelle : 1 / 5 000

50 m
5000 m²
0,5 ha
100 m



RISQUES NATURELS

Plan d'exposition aux risques (PER)

- Limite de PER

Plan de prévention des risques inondation (PPRI)

- PPRI approuvé

Risque ruissellement (hors PPRI)

- Aléa faible
- Aléa moyen
- Aléa fort

Risque débordement de cours d'eau (hors PPRI)

- Aléa faible
- Aléa moyen
- Aléa fort
- Etude spécifique
  Cf. Annexes règlement graphique 4.2.4.6

Zone de vigilance (hors PPRI)

- Zone de vigilance

Remontée de Seine

- Remontée de Seine

Risque falaise

- Etude spécifique
  Cf. Annexe règlement graphique 4.2.4.5
- Zone de risque

Risque cavité

- Zone de risque cavité souterraine

RISQUES TECHNOLOGIQUES

Plan de prévention des risques technologiques (PPRT)

- PPRT approuvé

Installation classée protection de l'environnement (ICPE) ayant des zones d'effet hors de leur limite de propriété

- ICPE ayant des zones d'effet hors de leur limite de propriété

- Limite communale
- PSMV
- Emprise bâtie
- Parcelle cadastrale

Sources : Métropole Rouen Normandie / Origine Cadastre 2022. ©Droits de l'Etat réservés

PLAN LOCAL D'URBANISME
Métropole Rouen Normandie

4.2 - Règlement graphique
4.2.3 - Planche 3 : Plan des risques

Approuvé le 13 février 2020
Modifié le 25 septembre 2023

Plan n° 28

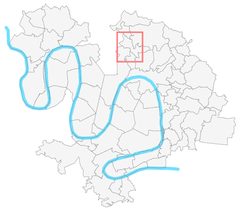

Echelle : 1 / 5 000

50 m
5000 m²
0.5 ha
100 m



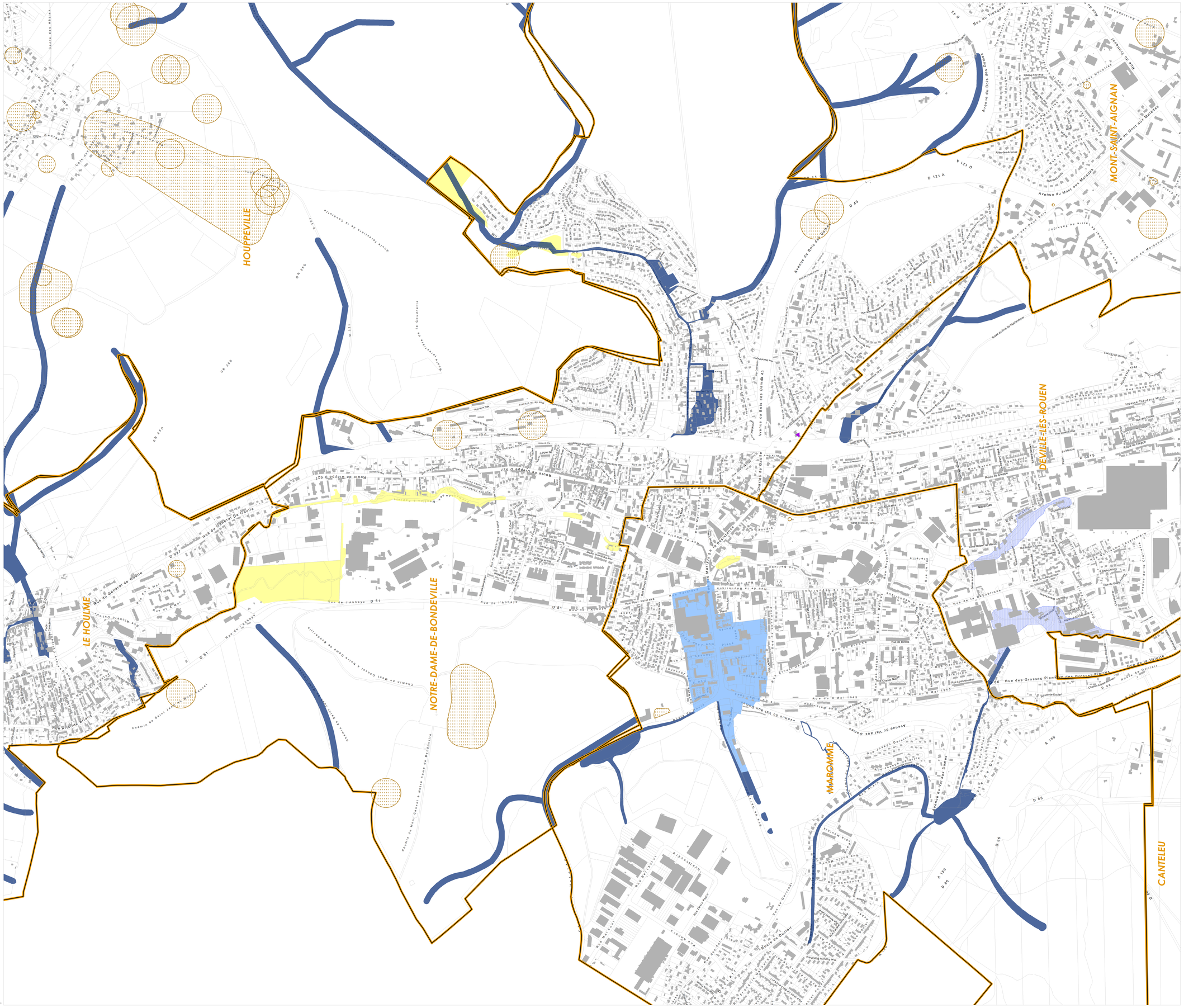

RISQUES NATURELS

Plan d'exposition aux risques (PER)

- Limite de PER

Plan de prévention des risques inondation (PPRI)

- PPRI approuvé

Risque ruissellement (hors PPRI)

- Aléa faible
- Aléa moyen
- Aléa fort

Risque débordement de cours d'eau (hors PPRI)

- Aléa faible
- Aléa moyen
- Aléa fort
- Etude spécifique *Cf. Annexes règlement graphique 4.2.4.6*

Zone de vigilance (hors PPRI)

- Zone de vigilance

Remontée de Seine

- Remontée de Seine

Risque falaise

- Etude spécifique *Cf. Annexe règlement graphique 4.2.4.5*
- Zone de risque

Risque cavité

- Zone de risque cavité souterraine

RISQUES TECHNOLOGIQUES

Plan de prévention des risques technologiques (PPRT)

- PPRT approuvé

Installation classée protection de l'environnement (ICPE) ayant des zones d'effet hors de leur limite de propriété

- ICPE ayant des zones d'effet hors de leur limite de propriété

- Limite communale
- PSMV
- Emprise bâtie
- Parcelle cadastrale

Sources : Métropole Rouen Normandie / Origine Cadastre 2022. ©Droits de l'Etat réservés

PLAN LOCAL D'URBANISME
Métropole Rouen Normandie

4.2 - Règlement graphique
4.2.3 - Planche 3 : Plan des risques

Approuvé le 13 février 2020
Modifié le 25 septembre 2023

Plan n° 29

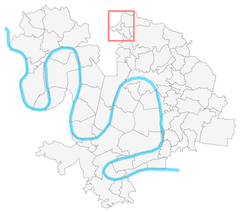

Echelle : 1 / 5 000

50 m
100 m





RISQUES NATURELS

Plan d'exposition aux risques (PER)

- Limite de PER

Plan de prévention des risques inondation (PPRI)

- PPRI approuvé

Risque ruissellement (hors PPRI)

- Aléa faible
- Aléa moyen
- Aléa fort

Risque débordement de cours d'eau (hors PPRI)

- Aléa faible
- Aléa moyen
- Aléa fort
- Etude spécifique
  Cf. Annexes règlement graphique 4.2.4.6

Zone de vigilance (hors PPRI)

- Zone de vigilance

Remontée de Seine

- Remontée de Seine

Risque falaise

- Etude spécifique
  Cf. Annexe règlement graphique 4.2.4.5
- Zone de risque

Risque cavité

- Zone de risque cavité souterraine

RISQUES TECHNOLOGIQUES

Plan de prévention des risques technologiques (PPRT)

- PPRT approuvé

Installation classée protection de l'environnement (ICPE) ayant des zones d'effet hors de leur limite de propriété

- ICPE ayant des zones d'effet hors de leur limite de propriété

- Limite communale
- PSMV
- Emprise bâtie
- Parcelle cadastrale

Sources : Métropole Rouen Normandie / Origine Cadastre 2022. ©Droits de l'Etat réservés

PLAN LOCAL D'URBANISME
Métropole Rouen Normandie

4.2 - Règlement graphique
4.2.3 - Planche 3 : Plan des risques

Approuvé le 13 février 2020
Modifié le 25 septembre 2023

Plan n° 30

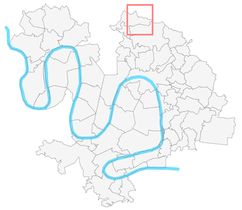

Echelle : 1 / 5 000

50 m | 5000 m² | 0.5 ha | 100 m



RISQUES NATURELS

Plan d'exposition aux risques (PER)

Limite de PER

Plan de prévention des risques inondation (PPRI)

PPRI approuvé

Risque ruissellement (hors PPRI)

Aléa faible

Aléa moyen

Aléa fort

Risque débordement de cours d'eau (hors PPRI)

Aléa faible

Aléa moyen

Aléa fort

Etude spécifique
Cf. Annexes règlement graphique 4.2.4.6

Zone de vigilance (hors PPRI)

Zone de vigilance

Remontée de Seine

Remontée de Seine

Risque falaise

Etude spécifique
Cf. Annexe règlement graphique 4.2.4.5

Zone de risque

Risque cavité

Zone de risque cavité souterraine

RISQUES TECHNOLOGIQUES

Plan de prévention des risques technologiques (PPRT)

PPRT approuvé

Installation classée protection de l'environnement (ICPE) ayant des zones d'effet hors de leur limite de propriété

ICPE ayant des zones d'effet hors de leur limite de propriété

Limite communale

PSMV

Emprise bâtie

Parcelle cadastrale

Sources : Métropole Rouen Normandie / Origine Cadastre 2022. ©Droits de l'Etat réservés

MALAUNAY

HOUPPEVILLE

LE HOULME

PLAN LOCAL D'URBANISME
Métropole Rouen Normandie

4.2 - Règlement graphique
4.2.3 - Planche 3 : Plan des risques

Approuvé le 13 février 2020
Modifié le 25 septembre 2023

Plan n° 31

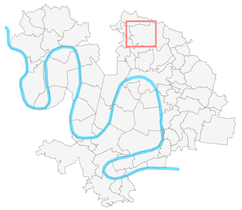

Echelle : 1 / 5 000

50 m
100 m



RISQUES NATURELS

Plan d'exposition aux risques (PER)

- Limite de PER

Plan de prévention des risques inondation (PPRI)

- PPRI approuvé

Risque ruissellement (hors PPRI)

- Aléa faible
- Aléa moyen
- Aléa fort

Risque débordement de cours d'eau (hors PPRI)

- Aléa faible
- Aléa moyen
- Aléa fort
- Etude spécifique
  Cf. Annexes règlement graphique 4.2.4.6

Zone de vigilance (hors PPRI)

- Zone de vigilance

Remontée de Seine

- Remontée de Seine

Risque falaise

- Etude spécifique
  Cf. Annexe règlement graphique 4.2.4.5
- Zone de risque

Risque cavité

- Zone de risque cavité souterraine

RISQUES TECHNOLOGIQUES

Plan de prévention des risques technologiques (PPRT)

- PPRT approuvé

Installation classée protection de l'environnement (ICPE) ayant des zones d'effet hors de leur limite de propriété

- ICPE ayant des zones d'effet hors de leur limite de propriété

- Limite communale
- PSMV
- Emprise bâtie
- Parcelle cadastrale

Sources : Métropole Rouen Normandie / Origine Cadastre 2022. ©Droits de l'Etat réservés

PLAN LOCAL D'URBANISME
Métropole Rouen Normandie

4.2 - Règlement graphique
4.2.3 - Planche 3 : Plan des risques

Approuvé le 13 février 2020
Modifié le 25 septembre 2023

Plan n° 32

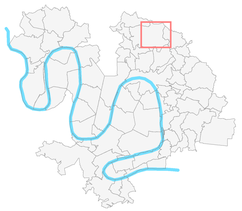

Echelle : 1 / 5 000

50 m
5000 m²
0.5 ha
100 m



RISQUES NATURELS

Plan d'exposition aux risques (PER)

- Limite de PER

Plan de prévention des risques inondation (PPRI)

- PPRI approuvé

Risque ruissellement (hors PPRI)

- Aléa faible
- Aléa moyen
- Aléa fort

Risque débordement de cours d'eau (hors PPRI)

- Aléa faible
- Aléa moyen
- Aléa fort
- Etude spécifique
  Cf. Annexes règlement graphique 4.2.4.6

Zone de vigilance (hors PPRI)

- Zone de vigilance

Remontée de Seine

- Remontée de Seine

Risque falaise

- Etude spécifique
  Cf. Annexe règlement graphique 4.2.4.5
- Zone de risque

Risque cavité

- Zone de risque cavité souterraine

RISQUES TECHNOLOGIQUES

Plan de prévention des risques technologiques (PPRT)

- PPRT approuvé

Installation classée protection de l'environnement (ICPE) ayant des zones d'effet hors de leur limite de propriété

- ICPE ayant des zones d'effet hors de leur limite de propriété

- Limite communale
- PSMV
- Emprise bâtie
- Parcelle cadastrale

Sources : Métropole Rouen Normandie / Origine Cadastre 2022. ©Droits de l'Etat réservés

PLAN LOCAL D'URBANISME
Métropole Rouen Normandie

4.2 - Règlement graphique
4.2.3 - Planche 3 : Plan des risques

Approuvé le 13 février 2020
Modifié le 25 septembre 2023

Plan n° 33

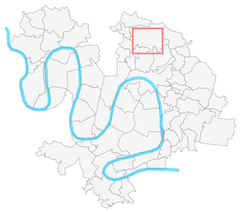

Echelle : 1 / 5 000

50 m
5000 m²
0.5 ha
100 m



RISQUES NATURELS

Plan d'exposition aux risques (PER)

- Limite de PER

Plan de prévention des risques inondation (PPRI)

- PPRI approuvé

Risque ruissellement (hors PPRI)

- Aléa faible
- Aléa moyen
- Aléa fort

Risque débordement de cours d'eau (hors PPRI)

- Aléa faible
- Aléa moyen
- Aléa fort
- Etude spécifique
  Cf. Annexes règlement graphique 4.2.4.6

Zone de vigilance (hors PPRI)

- Zone de vigilance

Remontée de Seine

- Remontée de Seine

Risque falaise

- Etude spécifique
  Cf. Annexe règlement graphique 4.2.4.5
- Zone de risque

Risque cavité

- Zone de risque cavité souterraine

RISQUES TECHNOLOGIQUES

Plan de prévention des risques technologiques (PPRT)

- PPRT approuvé

Installation classée protection de l'environnement (ICPE) ayant des zones d'effet hors de leur limite de propriété

- ICPE ayant des zones d'effet hors de leur limite de propriété

- Limite communale
- PSMV
- Emprise bâtie
- Parcelle cadastrale

HOUPPEVILLE

NOTRE-DAME-DE-BONDEVILLE

MONT-SAINT-AIGNAN

BOIS-GUILLAUME

Sources : Métropole Rouen Normandie / Origine Cadastre 2022. ©Droits de l'Etat réservés

PLAN LOCAL D'URBANISME
Métropole Rouen Normandie

4.2 - Règlement graphique
4.2.3 - Planche 3 : Plan des risques

Approuvé le 13 février 2020
Modifié le 25 septembre 2023

Plan n° 34

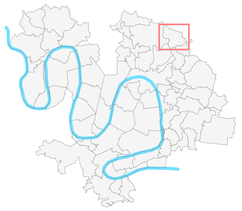

Echelle : 1 / 5 000

50 m
5000 m²
0.5 ha
100 m



RISQUES NATURELS

Plan d'exposition aux risques (PER)

Limite de PER

Plan de prévention des risques inondation (PPRI)

PPRI approuvé

Risque ruissellement (hors PPRI)

Aléa faible
Aléa moyen
Aléa fort

Risque débordement de cours d'eau (hors PPRI)

Aléa faible
Aléa moyen
Aléa fort
Etude spécifique
Cf. Annexes règlement graphique 4.2.4.6

Zone de vigilance (hors PPRI)

Zone de vigilance

Remontée de Seine

Remontée de Seine

Risque falaise

Etude spécifique
Cf. Annexe règlement graphique 4.2.4.5
Zone de risque

Risque cavité

Zone de risque cavité souterraine

RISQUES TECHNOLOGIQUES

Plan de prévention des risques technologiques (PPRT)

PPRT approuvé

Installation classée protection de l'environnement (ICPE) ayant des zones d'effet hors de leur limite de propriété

ICPE ayant des zones d'effet hors de leur limite de propriété

Limite communale
PSMV
Emprise bâtie
Parcelle cadastrale

Sources : Métropole Rouen Normandie / Origine Cadastre 2022. ©Droits de l'Etat réservés

PLAN LOCAL D'URBANISME
Métropole Rouen Normandie

4.2 - Règlement graphique
4.2.3 - Planche 3 : Plan des risques

Approuvé le 13 février 2020
Modifié le 25 septembre 2023

Plan n° 35

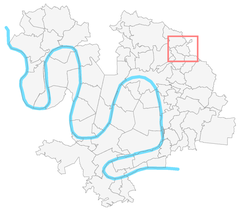

Echelle : 1 / 5 000

50 m
5000 m²
0.5 ha
100 m



RISQUES NATURELS

Plan d'exposition aux risques (PER)

- Limite de PER

Plan de prévention des risques inondation (PPRI)

- PPRI approuvé

Risque ruissellement (hors PPRI)

- Aléa faible
- Aléa moyen
- Aléa fort

Risque débordement de cours d'eau (hors PPRI)

- Aléa faible
- Aléa moyen
- Aléa fort
- Etude spécifique
  Cf. Annexes règlement graphique 4.2.4.6

Zone de vigilance (hors PPRI)

- Zone de vigilance

Remontée de Seine

- Remontée de Seine

Risque falaise

- Etude spécifique
  Cf. Annexe règlement graphique 4.2.4.5
- Zone de risque

Risque cavité

- Zone de risque cavité souterraine

RISQUES TECHNOLOGIQUES

Plan de prévention des risques technologiques (PPRT)

- PPRT approuvé

Installation classée protection de l'environnement (ICPE) ayant des zones d'effet hors de leur limite de propriété

- ICPE ayant des zones d'effet hors de leur limite de propriété

- Limite communale
- PSMV
- Emprise bâtie
- Parcelle cadastrale

ISNEAUVILLE

FONTAINE-SOUS-PREAUX

BOIS-GUILLAUME

SAINT-MARTIN-DU-VIVIER

BIHOREL

RONCHEROLLES-SUR-LE-VIVIER

Sources : Métropole Rouen Normandie / Origine Cadastre 2022. ©Droits de l'Etat réservés

PLAN LOCAL D'URBANISME
Métropole Rouen Normandie

4.2 - Règlement graphique
4.2.3 - Planche 3 : Plan des risques

Approuvé le 13 février 2020
Modifié le 25 septembre 2023

Plan n° 36

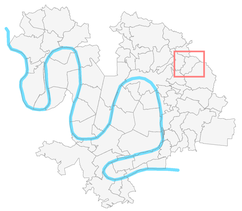

Echelle : 1 / 5 000

N

50 m
5000 m²
0.5 ha
100 m



métropole ROUEN NORMANDIE

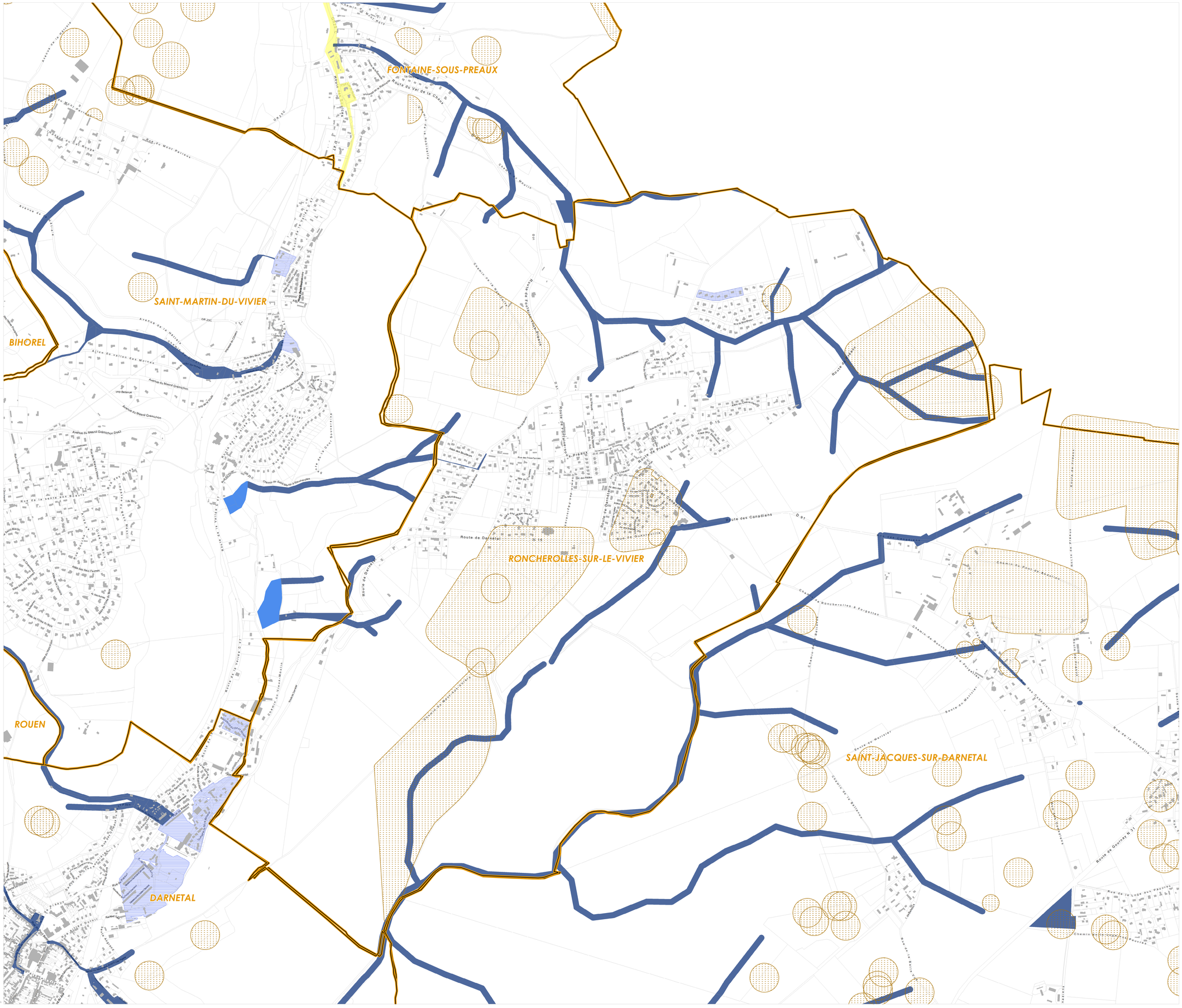

RISQUES NATURELS

Plan d'exposition aux risques (PER)
- Limite de PER

Plan de prévention des risques inondation (PPRI)
- PPRI approuvé

Risque ruissellement (hors PPRI)
- Aléa faible
- Aléa moyen
- Aléa fort

Risque débordement de cours d'eau (hors PPRI)
- Aléa faible
- Aléa moyen
- Aléa fort
- Etude spécifique *Cf. Annexes règlement graphique 4.2.4.6*

Zone de vigilance (hors PPRI)
- Zone de vigilance

Remontée de Seine
- Remontée de Seine

Risque falaise
- Etude spécifique *Cf. Annexe règlement graphique 4.2.4.5*
- Zone de risque

Risque cavité
- Zone de risque cavité souterraine

RISQUES TECHNOLOGIQUES

Plan de prévention des risques technologiques (PPRT)
- PPRT approuvé

Installation classée protection de l'environnement (ICPE) ayant des zones d'effet hors de leur limite de propriété
- ICPE ayant des zones d'effet hors de leur limite de propriété

- Limite communale
- PSMV
- Emprise bâtie
- Parcelle cadastrale

Sources : Métropole Rouen Normandie / Origine Cadastre 2022. ©Droits de l'Etat réservés

PLAN LOCAL D'URBANISME
Métropole Rouen Normandie

4.2 - Règlement graphique
4.2.3 - Planche 3 : Plan des risques

Approuvé le 13 février 2020
Modifié le 25 septembre 2023

Plan n° 37

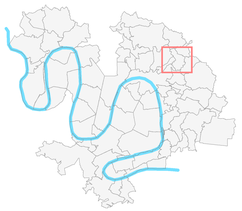

Echelle : 1 / 5 000

50 m
5000 m²
0.5 ha
100 m



RISQUES NATURELS

Plan d'exposition aux risques (PER)

Limite de PER

Plan de prévention des risques inondation (PPRI)

PPRI approuvé

Risque ruissellement (hors PPRI)

Aléa faible

Aléa moyen

Aléa fort

Risque débordement de cours d'eau (hors PPRI)

Aléa faible

Aléa moyen

Aléa fort

Etude spécifique
Cf. Annexes règlement graphique 4.2.4.6

Zone de vigilance (hors PPRI)

Zone de vigilance

Remontée de Seine

Remontée de Seine

Risque falaise

Etude spécifique
Cf. Annexe règlement graphique 4.2.4.5

Zone de risque

Risque cavité

Zone de risque cavité souterraine

RISQUES TECHNOLOGIQUES

Plan de prévention des risques technologiques (PPRT)

PPRT approuvé

Installation classée protection de l'environnement (ICPE) ayant des zones d'effet hors de leur limite de propriété

▲ ICPE ayant des zones d'effet hors de leur limite de propriété

Limite communale

PSMV

Emprise bâtie

Parcelle cadastrale

Sources : Métropole Rouen Normandie / Origine Cadastre 2022. ©Droits de l'Etat réservés

PLAN LOCAL D'URBANISME
Métropole Rouen Normandie

4.2 - Règlement graphique
4.2.3 - Planche 3 : Plan des risques

Approuvé le 13 février 2020
Modifié le 25 septembre 2023

Plan n° 38

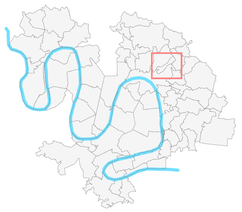

Echelle : 1 / 5 000

50 m
500 m²
0,5 ha
100 m



RISQUES NATURELS

Plan d'exposition aux risques (PER)

Limite de PER

Plan de prévention des risques inondation (PPRI)

PPRI approuvé

Risque ruissellement (hors PPRI)

Aléa faible

Aléa moyen

Aléa fort

Risque débordement de cours d'eau (hors PPRI)

Aléa faible

Aléa moyen

Aléa fort

Etude spécifique
Cf. Annexes règlement graphique 4.2.4.6

Zone de vigilance (hors PPRI)

Zone de vigilance

Remontée de Seine

Remontée de Seine

Risque falaise

Etude spécifique
Cf. Annexe règlement graphique 4.2.4.5

Zone de risque

Risque cavité

Zone de risque cavité souterraine

RISQUES TECHNOLOGIQUES

Plan de prévention des risques technologiques (PPRT)

PPRT approuvé

Installation classée protection de l'environnement (ICPE) ayant des zones d'effet hors de leur limite de propriété

ICPE ayant des zones d'effet hors de leur limite de propriété

Limite communale

PSMV

Emprise bâtie

Parcelle cadastrale

Sources : Métropole Rouen Normandie / Origine Cadastre 2022. ©Droits de l'Etat réservés

PLAN LOCAL D'URBANISME
Métropole Rouen Normandie

4.2 - Règlement graphique
4.2.3 - Planche 3 : Plan des risques

Approuvé le 13 février 2020
Modifié le 25 septembre 2023

Plan n° 39

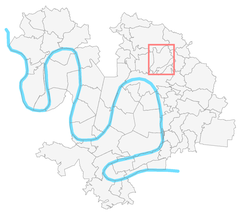

Echelle : 1 / 5 000

50 m
5000 m²
0,5 ha
100 m



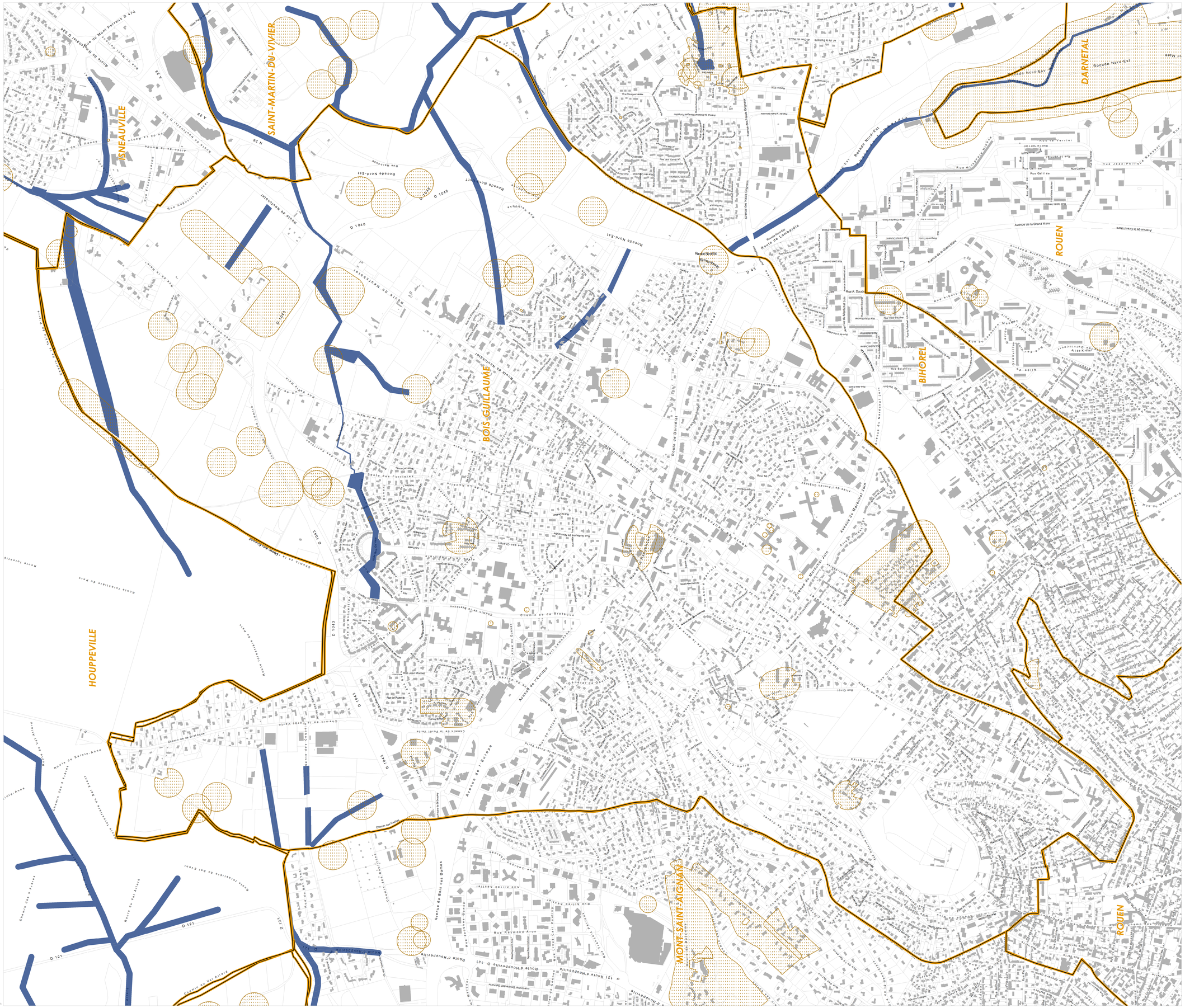

RISQUES NATURELS

Plan d'exposition aux risques (PER)

- Limite de PER

Plan de prévention des risques inondation (PPRI)

- PPRI approuvé

Risque ruissellement (hors PPRI)

- Aléa faible
- Aléa moyen
- Aléa fort

Risque débordement de cours d'eau (hors PPRI)

- Aléa faible
- Aléa moyen
- Aléa fort
- Etude spécifique
  Cf. Annexes règlement graphique 4.2.4.6

Zone de vigilance (hors PPRI)

- Zone de vigilance

Remontée de Seine

- Remontée de Seine

Risque falaise

- Etude spécifique
  Cf. Annexe règlement graphique 4.2.4.5
- Zone de risque

Risque cavité

- Zone de risque cavité souterraine

RISQUES TECHNOLOGIQUES

Plan de prévention des risques technologiques (PPRT)

- PPRT approuvé

Installation classée protection de l'environnement (ICPE) ayant des zones d'effet hors de leur limite de propriété

- ICPE ayant des zones d'effet hors de leur limite de propriété

- Limite communale
- PSMV
- Emprise bâtie
- Parcelle cadastrale

Sources : Métropole Rouen Normandie / Origine Cadastre 2022. ©Droits de l'Etat réservés

PLAN LOCAL D'URBANISME
Métropole Rouen Normandie

4.2 - Règlement graphique
4.2.3 - Planche 3 : Plan des risques

Approuvé le 13 février 2020
Modifié le 25 septembre 2023

Plan n° 40

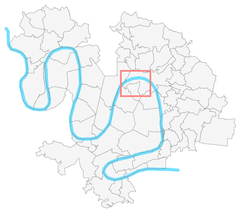

Echelle : 1 / 5 000

50 m
5000 m²
0.5 ha
100 m



RISQUES NATURELS

Plan d'exposition aux risques (PER)

- Limite de PER

Plan de prévention des risques inondation (PPRI)

- PPRI approuvé

Risque ruissellement (hors PPRI)

- Aléa faible
- Aléa moyen
- Aléa fort

Risque débordement de cours d'eau (hors PPRI)

- Aléa faible
- Aléa moyen
- Aléa fort
- Etude spécifique
  Cf. Annexes règlement graphique 4.2.4.6

Zone de vigilance (hors PPRI)

- Zone de vigilance

Remontée de Seine

- Remontée de Seine

Risque falaise

- Etude spécifique
  Cf. Annexe règlement graphique 4.2.4.5
- Zone de risque

Risque cavité

- Zone de risque cavité souterraine

RISQUES TECHNOLOGIQUES

Plan de prévention des risques technologiques (PPRT)

- PPRT approuvé

Installation classée protection de l'environnement (ICPE) ayant des zones d'effet hors de leur limite de propriété

- ICPE ayant des zones d'effet hors de leur limite de propriété

- Limite communale
- PSMV
- Emprise bâtie
- Parcelle cadastrale

Sources : Métropole Rouen Normandie / Origine Cadastre 2022. ©Droits de l'Etat réservés

PLAN LOCAL D'URBANISME
Métropole Rouen Normandie

4.2 - Règlement graphique
4.2.3 - Planche 3 : Plan des risques

Approuvé le 13 février 2020
Modifié le 25 septembre 2023

Plan n° 41

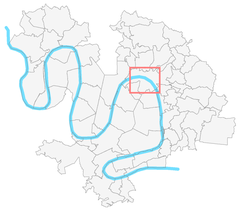

Echelle : 1 / 5 000

50 m
5000 mm
0.5 ha
100 m



RISQUES NATURELS

Plan d'exposition aux risques (PER)

- Limite de PER

Plan de prévention des risques inondation (PPRI)

- PPRI approuvé

Risque ruissellement (hors PPRI)

- Aléa faible
- Aléa moyen
- Aléa fort

Risque débordement de cours d'eau (hors PPRI)

- Aléa faible
- Aléa moyen
- Aléa fort
- Etude spécifique
  Cf. Annexes règlement graphique 4.2.4.6

Zone de vigilance (hors PPRI)

- Zone de vigilance

Remontée de Seine

- Remontée de Seine

Risque falaise

- Etude spécifique
  Cf. Annexe règlement graphique 4.2.4.5
- Zone de risque

Risque cavité

- Zone de risque cavité souterraine

RISQUES TECHNOLOGIQUES

Plan de prévention des risques technologiques (PPRT)

- PPRT approuvé

Installation classée protection de l'environnement (ICPE) ayant des zones d'effet hors de leur limite de propriété

- ICPE ayant des zones d'effet hors de leur limite de propriété

- Limite communale
- PSMV
- Emprise bâtie
- Parcelle cadastrale

Sources : Métropole Rouen Normandie / Origine Cadastre 2020. ©Droits de l'Etat réservés

PLAN LOCAL D'URBANISME
Métropole Rouen Normandie

4.2 - Règlement graphique
4.2.3 - Planche 3 : Plan des risques

Approuvé le 13 février 2020
Modifié le 25 septembre 2023

Plan n° 42

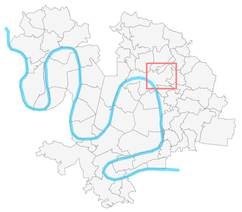

Echelle : 1 / 5 000

50 m
100 m



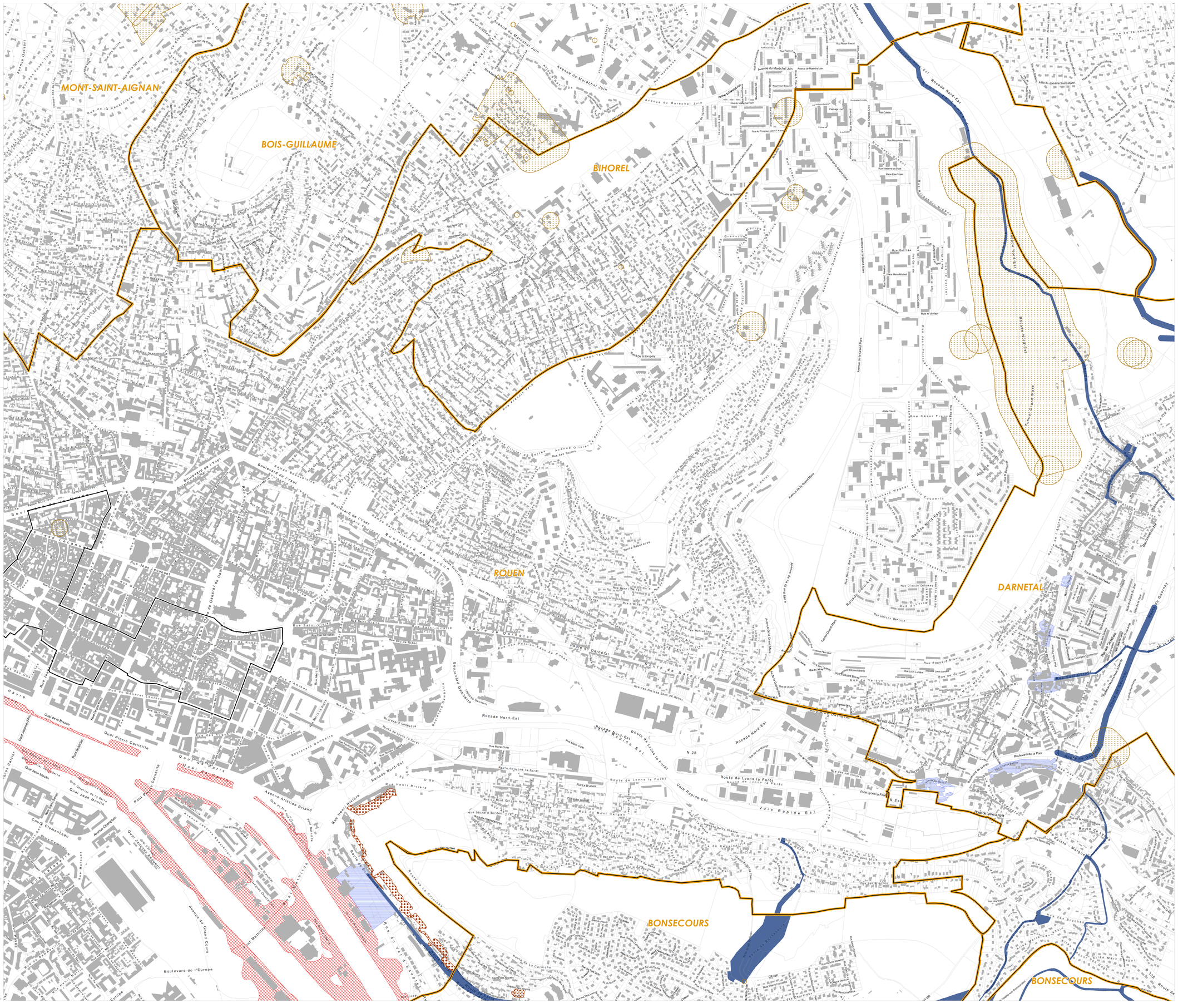

RISQUES NATURELS

Plan d'exposition aux risques (PER)

- Limite de PER

Plan de prévention des risques inondation (PPRI)

- PPRI approuvé

Risque ruissellement (hors PPRI)

- Aléa faible
- Aléa moyen
- Aléa fort

Risque débordement de cours d'eau (hors PPRI)

- Aléa faible
- Aléa moyen
- Aléa fort
- Etude spécifique
  Cf. Annexes règlement graphique 4.2.4.6

Zone de vigilance (hors PPRI)

- Zone de vigilance

Remontée de Seine

- Remontée de Seine

Risque falaise

- Etude spécifique
  Cf. Annexe règlement graphique 4.2.4.5
- Zone de risque

Risque cavité

- Zone de risque cavité souterraine

RISQUES TECHNOLOGIQUES

Plan de prévention des risques technologiques (PPRT)

- PPRT approuvé

Installation classée protection de l'environnement (ICPE) ayant des zones d'effet hors de leur limite de propriété

- ICPE ayant des zones d'effet hors de leur limite de propriété

- Limite communale
- PSMV
- Emprise bâtie
- Parcelle cadastrale

Sources : Métropole Rouen Normandie / Origine Cadastre 2022. ©Droits de l'Etat réservés.

PLAN LOCAL D'URBANISME
Métropole Rouen Normandie

4.2 - Règlement graphique
4.2.3 - Planche 3 : Plan des risques

Approuvé le 13 février 2020
Modifié le 25 septembre 2023

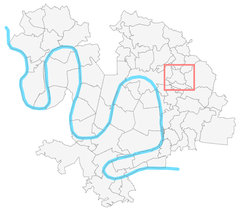

Plan n° 43

Echelle : 1 / 5 000

50 m
5000 m²
0.5 ha
100 m



RISQUES NATURELS

Plan d'exposition aux risques (PER)

- Limite de PER

Plan de prévention des risques inondation (PPRI)

- PPRI approuvé

Risque ruissellement (hors PPRI)

- Aléa faible
- Aléa moyen
- Aléa fort

Risque débordement de cours d'eau (hors PPRI)

- Aléa faible
- Aléa moyen
- Aléa fort
- Etude spécifique
  Cf. Annexes règlement graphique 4.2.4.6

Zone de vigilance (hors PPRI)

- Zone de vigilance

Remontée de Seine

- Remontée de Seine

Risque falaise

- Etude spécifique
  Cf. Annexe règlement graphique 4.2.4.5
- Zone de risque

Risque cavité

- Zone de risque cavité souterraine

RISQUES TECHNOLOGIQUES

Plan de prévention des risques technologiques (PPRT)

- PPRT approuvé

Installation classée protection de l'environnement (ICPE) ayant des zones d'effet hors de leur limite de propriété

- ICPE ayant des zones d'effet hors de leur limite de propriété

- Limite communale
- PSMV
- Emprise bâtie
- Parcelle cadastrale

BIHOREL
SAINT-MARTIN-DU-VIVIER
RONCHEROLLES-SUR-LE-VIVIER
ROUEN
D'ARNETAL
SAINT-JACQUES-SUR-DARNETAL
BONSECOURS
SAINT-LEGER-DU-BOURG-DENIS
LE MESNIL-ESNARD
SAINT-AUBIN-EPINAY

Sources : Métropole Rouen Normandie / Origine Cadastre 2022. ©Droits de l'Etat réservés

PLAN LOCAL D'URBANISME
Métropole Rouen Normandie

4.2 - Règlement graphique
4.2.3 - Planche 3 : Plan des risques

Approuvé le 13 février 2020
Modifié le 25 septembre 2023

Plan n° 44

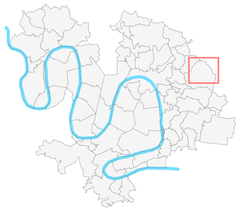

Echelle : 1 / 5 000

50 m | 5000 mm | 0.5 ha | 100 m



RISQUES NATURELS

Plan d'exposition aux risques (PER)

- Limite de PER

Plan de prévention des risques inondation (PPRI)

- PPRI approuvé

Risque ruissellement (hors PPRI)

- Aléa faible
- Aléa moyen
- Aléa fort

Risque débordement de cours d'eau (hors PPRI)

- Aléa faible
- Aléa moyen
- Aléa fort
- Etude spécifique
  Cf. Annexes règlement graphique 4.2.4.6

Zone de vigilance (hors PPRI)

- Zone de vigilance

Remontée de Seine

- Remontée de Seine

Risque falaise

- Etude spécifique
  Cf. Annexe règlement graphique 4.2.4.5
- Zone de risque

Risque cavité

- Zone de risque cavité souterraine

RISQUES TECHNOLOGIQUES

Plan de prévention des risques technologiques (PPRT)

- PPRT approuvé

Installation classée protection de l'environnement (ICPE) ayant des zones d'effet hors de leur limite de propriété

- ICPE ayant des zones d'effet hors de leur limite de propriété

- Limite communale
- PSMV
- Emprise bâtie
- Parcelle cadastrale

RONCHEROLLES-SUR-LE-VIVIER

SAINT-JACQUES-SUR-DARNETAL

Sources : Métropole Rouen Normandie / Origine Cadastre 2022. ©Droits de l'Etat réservés

PLAN LOCAL D'URBANISME
Métropole Rouen Normandie

4.2 - Règlement graphique
4.2.3 - Planche 3 : Plan des risques

Approuvé le 13 février 2020
Modifié le 25 septembre 2023

Plan n° 45

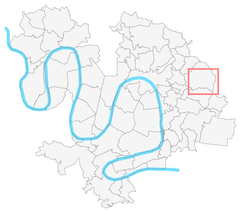

Echelle : 1 / 5 000

N

50 m
5000 m²
0.5 ha
100 m



métropole ROUEN NORMANDIE

RISQUES NATURELS

Plan d'exposition aux risques (PER)

Limite de PER

Plan de prévention des risques inondation (PPRI)

PPRI approuvé

Risque ruissellement (hors PPRI)

Aléa faible

Aléa moyen

Aléa fort

Risque débordement de cours d'eau (hors PPRI)

Aléa faible

Aléa moyen

Aléa fort

Etude spécifique
Cf. Annexes règlement graphique 4.2.4.6

Zone de vigilance (hors PPRI)

Zone de vigilance

Remontée de Seine

Remontée de Seine

Risque falaise

Etude spécifique
Cf. Annexe règlement graphique 4.2.4.5

Zone de risque

Risque cavité

Zone de risque cavité souterraine

RISQUES TECHNOLOGIQUES

Plan de prévention des risques technologiques (PPRT)

PPRT approuvé

Installation classée protection de l'environnement (ICPE) ayant des zones d'effet hors de leur limite de propriété

ICPE ayant des zones d'effet hors de leur limite de propriété

Limite communale

PSMV

Emprise bâtie

Parcelle cadastrale

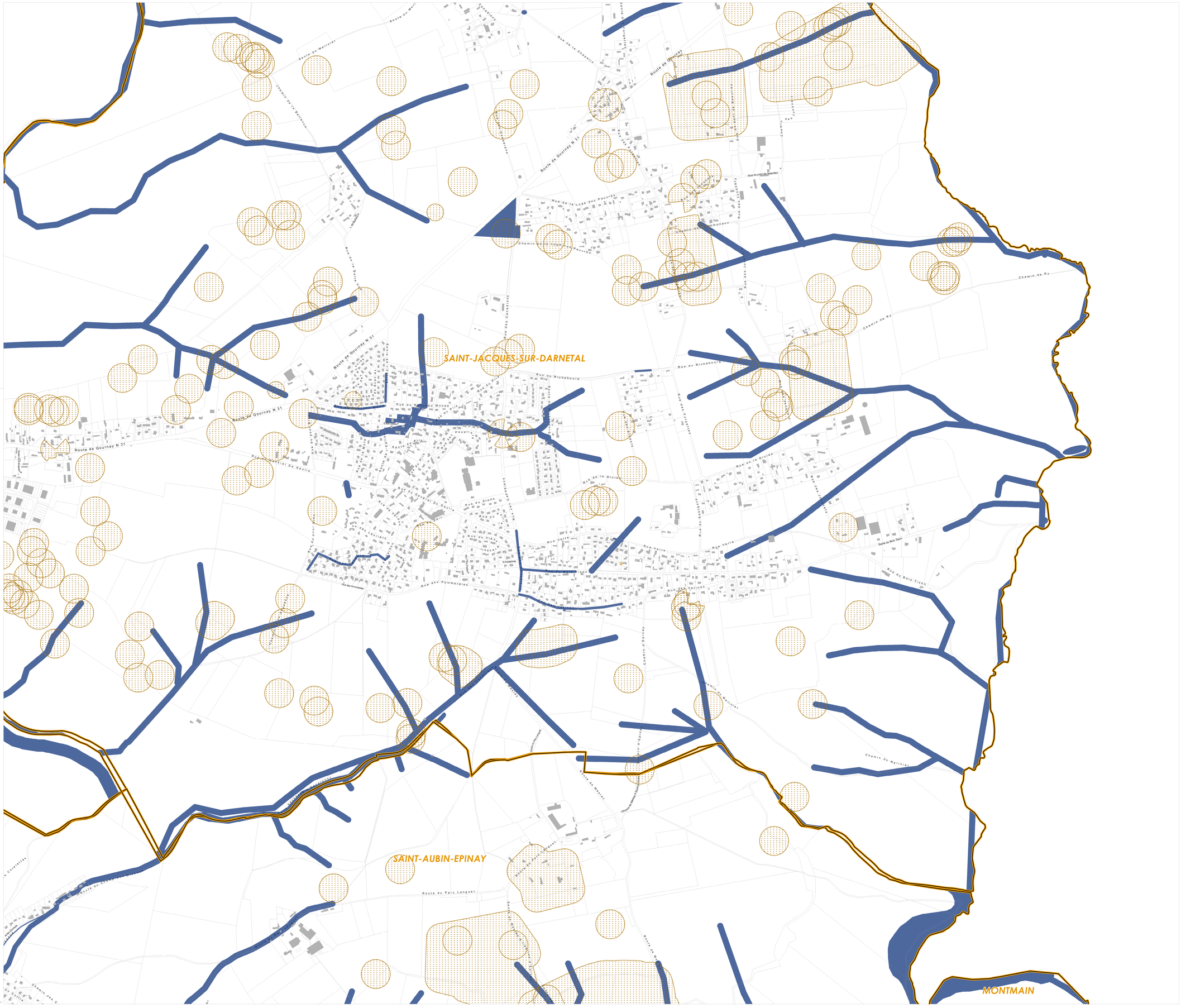

Sources : Métropole Rouen Normandie / Origine Cadastre 2022. ©Droits de l'Etat réservés

PLAN LOCAL D'URBANISME
Métropole Rouen Normandie

4.2 - Règlement graphique
4.2.3 - Planche 3 : Plan des risques

Approuvé le 13 février 2020
Modifié le 25 septembre 2023

Plan n° 46

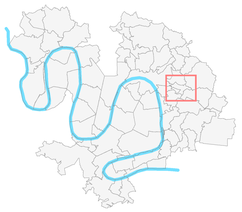

Echelle : 1 / 5 000

50 m
5000 m²
0.5 ha
100 m



RISQUES NATURELS

Plan d'exposition aux risques (PER)

- Limite de PER

Plan de prévention des risques inondation (PPRI)

- PPRI approuvé

Risque ruissellement (hors PPRI)

- Aléa faible
- Aléa moyen
- Aléa fort

Risque débordement de cours d'eau (hors PPRI)

- Aléa faible
- Aléa moyen
- Aléa fort
- Etude spécifique
  Cf. Annexes règlement graphique 4.2.4.6

Zone de vigilance (hors PPRI)

- Zone de vigilance

Remontée de Seine

- Remontée de Seine

Risque falaise

- Etude spécifique
  Cf. Annexe règlement graphique 4.2.4.5
- Zone de risque

Risque cavité

- Zone de risque cavité souterraine

RISQUES TECHNOLOGIQUES

Plan de prévention des risques technologiques (PPRT)

- PPRT approuvé

Installation classée protection de l'environnement (ICPE) ayant des zones d'effet hors de leur limite de propriété

- ICPE ayant des zones d'effet hors de leur limite de propriété

- Limite communale
- PSMV
- Emprise bâtie
- Parcelle cadastrale

Sources : Métropole Rouen Normandie / Origine Cadastre 2022. ©Droits de l'Etat réservés

PLAN LOCAL D'URBANISME
Métropole Rouen Normandie

4.2 - Règlement graphique
4.2.3 - Planche 3 : Plan des risques

Approuvé le 13 février 2020
Modifié le 25 septembre 2023

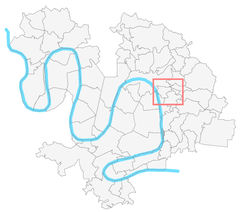

Plan n° 47

Echelle : 1 / 5 000

50 m
5000 mm
0.5 ha
100 m

RISQUES NATURELS

Plan d'exposition aux risques (PER)

- Limite de PER

Plan de prévention des risques inondation (PPRI)

- PPRI approuvé

Risque ruissellement (hors PPRI)

- Aléa faible
- Aléa moyen
- Aléa fort

Risque débordement de cours d'eau (hors PPRI)

- Aléa faible
- Aléa moyen
- Aléa fort
- Etude spécifique
  Cf. Annexes règlement graphique 4.2.4.6

Zone de vigilance (hors PPRI)

- Zone de vigilance

Remontée de Seine

- Remontée de Seine

Risque falaise

- Etude spécifique
  Cf. Annexe règlement graphique 4.2.4.5
- Zone de risque

Risque cavité

- Zone de risque cavité souterraine

RISQUES TECHNOLOGIQUES

Plan de prévention des risques technologiques (PPRT)

- PPRT approuvé

Installation classée protection de l'environnement (ICPE) ayant des zones d'effet hors de leur limite de propriété

- ICPE ayant des zones d'effet hors de leur limite de propriété

- Limite communale
- PSMV
- Emprise bâtie
- Parcelle cadastrale

Sources : Métropole Rouen Normandie / Origine Cadastre 2022. ©Droits de l'Etat réservés

PLAN LOCAL D'URBANISME
Métropole Rouen Normandie

4.2 - Règlement graphique
4.2.3 - Planche 3 : Plan des risques

Approuvé le 13 février 2020
Modifié le 25 septembre 2023

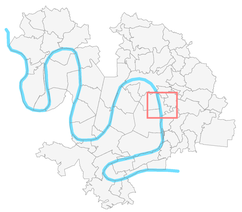

Plan n° 48

Echelle : 1 / 5 000

50 m
100 m



RISQUES NATURELS

Plan d'exposition aux risques (PER)

- Limite de PER

Plan de prévention des risques inondation (PPRI)

- PPRI approuvé

Risque ruissellement (hors PPRI)

- Aléa faible
- Aléa moyen
- Aléa fort

Risque débordement de cours d'eau (hors PPRI)

- Aléa faible
- Aléa moyen
- Aléa fort
- Etude spécifique
  Cf. Annexes règlement graphique 4.2.4.6

Zone de vigilance (hors PPRI)

- Zone de vigilance

Remontée de Seine

- Remontée de Seine

Risque falaise

- Etude spécifique
  Cf. Annexe règlement graphique 4.2.4.5
- Zone de risque

Risque cavité

- Zone de risque cavité souterraine

RISQUES TECHNOLOGIQUES

Plan de prévention des risques technologiques (PPRT)

- PPRT approuvé

Installation classée protection de l'environnement (ICPE) ayant des zones d'effet hors de leur limite de propriété

- ICPE ayant des zones d'effet hors de leur limite de propriété

- Limite communale
- PSMV
- Emprise bâtie
- Parcelle cadastrale

ROUEN
SOTTEVILLE-LES-ROUEN
SAINT-ETIENNE-DU-ROUVRAY
BONSECOURS
LE MESNIL-ESNARD
AMFREVILLE-LA-MIVOIE
BELBEUF

Sources : Métropole Rouen Normandie / Origine Cadastre 2022. ©Droits de l'Etat réservés

PLAN LOCAL D'URBANISME
Métropole Rouen Normandie

4.2 - Règlement graphique
4.2.3 - Planche 3 : Plan des risques

Approuvé le 13 février 2020
Modifié le 25 septembre 2023

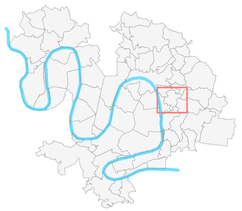

Plan n° 49

Echelle : 1 / 5 000

50 m
100 m



RISQUES NATURELS

Plan d'exposition aux risques (PER)

- Limite de PER

Plan de prévention des risques inondation (PPRI)

- PPRI approuvé

Risque ruissellement (hors PPRI)

- Aléa faible
- Aléa moyen
- Aléa fort

Risque débordement de cours d'eau (hors PPRI)

- Aléa faible
- Aléa moyen
- Aléa fort
- Etude spécifique
  Cf. Annexes règlement graphique 4.2.4.6

Zone de vigilance (hors PPRI)

- Zone de vigilance

Remontée de Seine

- Remontée de Seine

Risque falaise

- Etude spécifique
  Cf. Annexe règlement graphique 4.2.4.5
- Zone de risque

Risque cavité

- Zone de risque cavité souterraine

RISQUES TECHNOLOGIQUES

Plan de prévention des risques technologiques (PPRT)

- PPRT approuvé

Installation classée protection de l'environnement (ICPE) ayant des zones d'effet hors de leur limite de propriété

- ICPE ayant des zones d'effet hors de leur limite de propriété

- Limite communale
- PSMV
- Emprise bâtie
- Parcelle cadastrale

BONSECOURS
LE MESNIL-ESNARD
SAINT-LEGER-DU-BOURG-DENIS
SAINT-AUBIN-EPINAY
AMFREVILLE-LA-MIVOIE
BELBEUF
FRANQUEVILLE-SAINT-PIERRE

Sources : Métropole Rouen Normandie / Origine Cadastre 2022. ©Droits de l'Etat réservés

PLAN LOCAL D'URBANISME
Métropole Rouen Normandie

4.2 - Règlement graphique
4.2.3 - Planche 3 : Plan des risques

Approuvé le 13 février 2020
Modifié le 25 septembre 2023

Plan n° 50

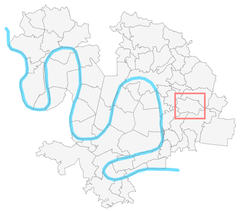

Echelle : 1 / 5 000

50 m
5000 m²
0.5 ha
100 m



RISQUES NATURELS

Plan d'exposition aux risques (PER)

- Limite de PER

Plan de prévention des risques inondation (PPRI)

- PPRI approuvé

Risque ruissellement (hors PPRI)

- Aléa faible
- Aléa moyen
- Aléa fort

Risque débordement de cours d'eau (hors PPRI)

- Aléa faible
- Aléa moyen
- Aléa fort
- Etude spécifique
  Cf. Annexes règlement graphique 4.2.4.6

Zone de vigilance (hors PPRI)

- Zone de vigilance

Remontée de Seine

- Remontée de Seine

Risque falaise

- Etude spécifique
  Cf. Annexe règlement graphique 4.2.4.5
- Zone de risque

Risque cavité

- Zone de risque cavité souterraine

RISQUES TECHNOLOGIQUES

Plan de prévention des risques technologiques (PPRT)

- PPRT approuvé

Installation classée protection de l'environnement (ICPE) ayant des zones d'effet hors de leur limite de propriété

- ICPE ayant des zones d'effet hors de leur limite de propriété

- Limite communale
- PSMV
- Emprise bâtie
- Parcelle cadastrale

Sources : Métropole Rouen Normandie / Origine Cadastre 2022. ©Droits de l'Etat réservés.

PLAN LOCAL D'URBANISME
Métropole Rouen Normandie

4.2 - Règlement graphique
4.2.3 - Planche 3 : Plan des risques

Approuvé le 13 février 2020
Modifié le 25 septembre 2023

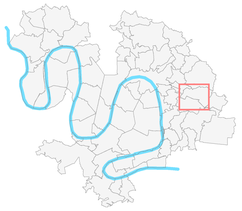

Plan n° 51

Echelle : 1 / 5 000

N

50 m
5000 m²
0,5 ha
100 m



RISQUES NATURELS

Plan d'exposition aux risques (PER)

- Limite de PER

Plan de prévention des risques inondation (PPRI)

- PPRI approuvé

Risque ruissellement (hors PPRI)

- Aléa faible
- Aléa moyen
- Aléa fort

Risque débordement de cours d'eau (hors PPRI)

- Aléa faible
- Aléa moyen
- Aléa fort
- Etude spécifique
  Cf. Annexes règlement graphique 4.2.4.6

Zone de vigilance (hors PPRI)

- Zone de vigilance

Remontée de Seine

- Remontée de Seine

Risque falaise

- Etude spécifique
  Cf. Annexe règlement graphique 4.2.4.5
- Zone de risque

Risque cavité

- Zone de risque cavité souterraine

RISQUES TECHNOLOGIQUES

Plan de prévention des risques technologiques (PPRT)

- PPRT approuvé

Installation classée protection de l'environnement (ICPE) ayant des zones d'effet hors de leur limite de propriété

- ICPE ayant des zones d'effet hors de leur limite de propriété

- Limite communale
- PSMV
- Emprise bâtie
- Parcelle cadastrale

SAINT-LEGER-DU-BOURG-DENIS
SAINT-JACQUES-SUR-DARNETAL
LE MESNIL-ESNARD
SAINT-AUBIN-EPINAY
FRANQUEVILLE-SAINT-PIERRE
MONTMAIN
BOOS
BOOS

Sources : Métropole Rouen Normandie / Origine Cadastre 2022. ©Droits de l'Etat réservés.

PLAN LOCAL D'URBANISME
Métropole Rouen Normandie

4.2 - Règlement graphique
4.2.3 - Planche 3 : Plan des risques

Approuvé le 13 février 2020
Modifié le 25 septembre 2023

Plan n° 52

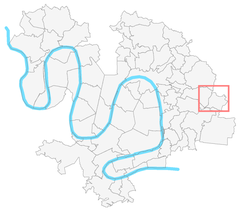

Echelle : 1 / 5 000

50 m | 5000 m² 0.5 ha | 100 m



métropole ROUENNORMANDIE

RISQUES NATURELS

Plan d'exposition aux risques (PER)

- Limite de PER

Plan de prévention des risques inondation (PPRI)

- PPRI approuvé

Risque ruissellement (hors PPRI)

- Aléa faible
- Aléa moyen
- Aléa fort

Risque débordement de cours d'eau (hors PPRI)

- Aléa faible
- Aléa moyen
- Aléa fort
- Etude spécifique
  Cf. Annexes règlement graphique 4.2.4.6

Zone de vigilance (hors PPRI)

- Zone de vigilance

Remontée de Seine

- Remontée de Seine

Risque falaise

- Etude spécifique
  Cf. Annexe règlement graphique 4.2.4.5
- Zone de risque

Risque cavité

- Zone de risque cavité souterraine

RISQUES TECHNOLOGIQUES

Plan de prévention des risques technologiques (PPRT)

- PPRT approuvé

Installation classée protection de l'environnement (ICPE) ayant des zones d'effet hors de leur limite de propriété

- ICPE ayant des zones d'effet hors de leur limite de propriété

- Limite communale
- PSMV
- Emprise bâtie
- Parcelle cadastrale

SAINT-JACQUES-SUR-DARNETAL

SAINT-AUBIN-EPINAY

MONTMAIN

FRANQUEVILLE-SAINT-PIERRE

BOOS

LA NEUVILLE-CHANT-D'OISEL

Sources : Métropole Rouen Normandie / Origine Cadastre 2022. ©Droits de l'Etat réservés

PLAN LOCAL D'URBANISME
Métropole Rouen Normandie

4.2 - Règlement graphique
4.2.3 - Planche 3 : Plan des risques

Approuvé le 13 février 2020
Modifié le 25 septembre 2023

Plan n° 53

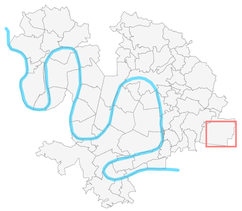

Echelle : 1 / 5 000





RISQUES NATURELS

Plan d'exposition aux risques (PER)

- Limite de PER

Plan de prévention des risques inondation (PPRI)

- PPRI approuvé

Risque ruissellement (hors PPRI)

- Aléa faible
- Aléa moyen
- Aléa fort

Risque débordement de cours d'eau (hors PPRI)

- Aléa faible
- Aléa moyen
- Aléa fort
- Etude spécifique
  Cf. Annexes règlement graphique 4.2.4.6

Zone de vigilance (hors PPRI)

- Zone de vigilance

Remontée de Seine

- Remontée de Seine

Risque falaise

- Etude spécifique
  Cf. Annexe règlement graphique 4.2.4.5
- Zone de risque

Risque cavité

- Zone de risque cavité souterraine

RISQUES TECHNOLOGIQUES

Plan de prévention des risques technologiques (PPRT)

- PPRT approuvé

Installation classée protection de l'environnement (ICPE) ayant des zones d'effet hors de leur limite de propriété

- ICPE ayant des zones d'effet hors de leur limite de propriété

- Limite communale
- PSMV
- Emprise bâtie
- Parcelle cadastrale

Sources : Métropole Rouen Normandie / Origine Cadastre 2022. ©Droits de l'Etat réservés

PLAN LOCAL D'URBANISME
Métropole Rouen Normandie

4.2 - Règlement graphique
4.2.3 - Planche 3 : Plan des risques

Approuvé le 13 février 2020
Modifié le 25 septembre 2023

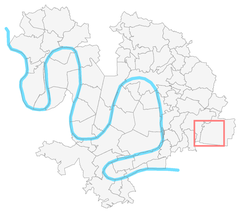

Plan n° 54

Echelle : 1 / 5 000



RISQUES NATURELS

Plan d'exposition aux risques (PER)

- Limite de PER

Plan de prévention des risques inondation (PPRI)

- PPRI approuvé

Risque ruissellement (hors PPRI)

- Aléa faible
- Aléa moyen
- Aléa fort

Risque débordement de cours d'eau (hors PPRI)

- Aléa faible
- Aléa moyen
- Aléa fort
- Etude spécifique
  Cf. Annexes règlement graphique 4.2.4.6

Zone de vigilance (hors PPRI)

- Zone de vigilance

Remontée de Seine

- Remontée de Seine

Risque falaise

- Etude spécifique
  Cf. Annexe règlement graphique 4.2.4.5
- Zone de risque

Risque cavité

- Zone de risque cavité souterraine

RISQUES TECHNOLOGIQUES

Plan de prévention des risques technologiques (PPRT)

- PPRT approuvé

Installation classée protection de l'environnement (ICPE) ayant des zones d'effet hors de leur limite de propriété

- ICPE ayant des zones d'effet hors de leur limite de propriété

- Limite communale
- PSMV
- Emprise bâtie
- Parcelle cadastrale

Sources : Métropole Rouen Normandie / Origine Cadastre 2020. ©Droits de l'Etat réservés

PLAN LOCAL D'URBANISME
Métropole Rouen Normandie

4.2 - Règlement graphique
4.2.3 - Planche 3 : Plan des risques

Approuvé le 13 février 2020
Modifié le 25 septembre 2023

Plan n° 55

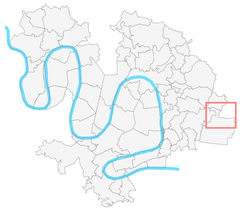

Echelle : 1 / 5 000

50 m
5000 m²
0.5 ha
100 m



métropole ROUENNORMANDIE

RISQUES NATURELS

Plan d'exposition aux risques (PER)

- Limite de PER

Plan de prévention des risques inondation (PPRI)

- PPRI approuvé

Risque ruissellement (hors PPRI)

- Aléa faible
- Aléa moyen
- Aléa fort

Risque débordement de cours d'eau (hors PPRI)

- Aléa faible
- Aléa moyen
- Aléa fort
- Etude spécifique
  Cf. Annexes règlement graphique 4.2.4.6

Zone de vigilance (hors PPRI)

- Zone de vigilance

Remontée de Seine

- Remontée de Seine

Risque falaise

- Etude spécifique
  Cf. Annexe règlement graphique 4.2.4.5
- Zone de risque

Risque cavité

- Zone de risque cavité souterraine

RISQUES TECHNOLOGIQUES

Plan de prévention des risques technologiques (PPRT)

- PPRT approuvé

Installation classée protection de l'environnement (ICPE) ayant des zones d'effet hors de leur limite de propriété

- ICPE ayant des zones d'effet hors de leur limite de propriété

- Limite communale
- PSMV
- Emprise bâtie
- Parcelle cadastrale

Sources : Métropole Rouen Normandie / Origine Cadastre 2022. ©Droits de l'Etat réservés

PLAN LOCAL D'URBANISME
Métropole Rouen Normandie

4.2 - Règlement graphique
4.2.3 - Planche 3 : Plan des risques

Approuvé le 13 février 2020
Modifié le 25 septembre 2023

Plan n° 56



Echelle : 1 / 5 000

50 m
5000 mm
0.5 ha
100 m



RISQUES NATURELS

Plan d'exposition aux risques (PER)

- Limite de PER

Plan de prévention des risques inondation (PPRI)

- PPRI approuvé

Risque ruissellement (hors PPRI)

- Aléa faible
- Aléa moyen
- Aléa fort

Risque débordement de cours d'eau (hors PPRI)

- Aléa faible
- Aléa moyen
- Aléa fort
- Etude spécifique
  Cf. Annexes règlement graphique 4.2.4.6

Zone de vigilance (hors PPRI)

- Zone de vigilance

Remontée de Seine

- Remontée de Seine

Risque falaise

- Etude spécifique
  Cf. Annexe règlement graphique 4.2.4.5
- Zone de risque

Risque cavité

- Zone de risque cavité souterraine

RISQUES TECHNOLOGIQUES

Plan de prévention des risques technologiques (PPRT)

- PPRT approuvé

Installation classée protection de l'environnement (ICPE) ayant des zones d'effet hors de leur limite de propriété

- ICPE ayant des zones d'effet hors de leur limite de propriété

- Limite communale
- PSMV
- Emprise bâtie
- Parcelle cadastrale

FRANQUEVILLE-SAINT-PIERRE

MONTMAIN

SAINT-AUBIN-CELLOVILLE

BOOS

QUEVREVILLE-LA-POTERIE

LA NEUVILLE-CHANT-D'OISEL

Sources : Métropole Rouen Normandie / Origine Cadastre 2022. ©Droits de l'Etat réservés

PLAN LOCAL D'URBANISME
Métropole Rouen Normandie

4.2 - Règlement graphique
4.2.3 - Planche 3 : Plan des risques

Approuvé le 13 février 2020
Modifié le 25 septembre 2023

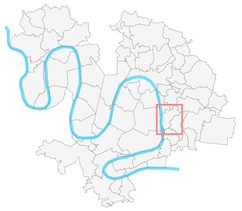

Plan n° 57

Echelle : 1 / 5 000

50 m
5000 mm²
0.5 ha
100 m

RISQUES NATURELS

Plan d'exposition aux risques (PER)

Limite de PER

Plan de prévention des risques inondation (PPRI)

PPRI approuvé

Risque ruissellement (hors PPRI)

Aléa faible

Aléa moyen

Aléa fort

Risque débordement de cours d'eau (hors PPRI)

Aléa faible

Aléa moyen

Aléa fort

Etude spécifique
Cf. Annexes règlement graphique 4.2.4.6

Zone de vigilance (hors PPRI)

Zone de vigilance

Remontée de Seine

Remontée de Seine

Risque falaise

Etude spécifique
Cf. Annexe règlement graphique 4.2.4.5

Zone de risque

Risque cavité

Zone de risque cavité souterraine

RISQUES TECHNOLOGIQUES

Plan de prévention des risques technologiques (PPRT)

PPRT approuvé

Installation classée protection de l'environnement (ICPE) ayant des zones d'effet hors de leur limite de propriété

ICPE ayant des zones d'effet hors de leur limite de propriété

Limite communale

PSMV

Emprise bâtie

Parcelle cadastrale

Sources : Métropole Rouen Normandie / Origine Cadastre 2020, ©Droits de l'Etat réservés

PLAN LOCAL D'URBANISME
Métropole Rouen Normandie

4.2 - Règlement graphique
4.2.3 - Planche 3 : Plan des risques

Approuvé le 13 février 2020
Modifié le 25 septembre 2023

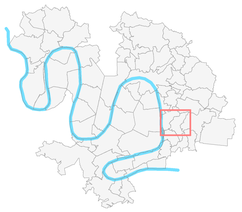

Plan n° 58

Echelle : 1 / 5 000

50 m
5000 mm
0.5 ha
100 m



RISQUES NATURELS

Plan d'exposition aux risques (PER)

Limite de PER

Plan de prévention des risques inondation (PPRI)

PPRI approuvé

Risque ruissellement (hors PPRI)

Aléa faible

Aléa moyen

Aléa fort

Risque débordement de cours d'eau (hors PPRI)

Aléa faible

Aléa moyen

Aléa fort

Etude spécifique
Cf. Annexes règlement graphique 4.2.4.6

Zone de vigilance (hors PPRI)

Zone de vigilance

Remontée de Seine

Remontée de Seine

Risque falaise

Etude spécifique
Cf. Annexe règlement graphique 4.2.4.5

Zone de risque

Risque cavité

Zone de risque cavité souterraine

RISQUES TECHNOLOGIQUES

Plan de prévention des risques technologiques (PPRT)

PPRT approuvé

Installation classée protection de l'environnement (ICPE) ayant des zones d'effet hors de leur limite de propriété

ICPE ayant des zones d'effet hors de leur limite de propriété

Limite communale

PSMV

Emprise bâtie

Parcelle cadastrale

Sources : Métropole Rouen Normandie / Origine Cadastre 2020. ©Droits de l'Etat réservés

AMFREVILLE-LA-MIVOIE
BELBEUF
FRANQUEVILLE-SAINT-PIERRE
SAINT-AUBIN-CELLOVILLE
BOOS
GOUY
OISSEL
QUEVREVILLE-LA-POTERIE
YMARE

PLAN LOCAL D'URBANISME
Métropole Rouen Normandie

4.2 - Règlement graphique
4.2.3 - Planche 3 : Plan des risques

Approuvé le 13 février 2020
Modifié le 25 septembre 2023

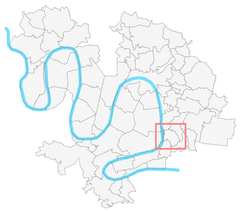

Plan n° 59

Echelle : 1 / 5 000

50 m
5000 mm²
0.5 ha
100 m

RISQUES NATURELS

Plan d'exposition aux risques (PER)

- Limite de PER

Plan de prévention des risques inondation (PPRI)

- PPRI approuvé

Risque ruissellement (hors PPRI)

- Aléa faible
- Aléa moyen
- Aléa fort

Risque débordement de cours d'eau (hors PPRI)

- Aléa faible
- Aléa moyen
- Aléa fort
- Etude spécifique
  Cf. Annexes règlement graphique 4.2.4.6

Zone de vigilance (hors PPRI)

- Zone de vigilance

Remontée de Seine

- Remontée de Seine

Risque falaise

- Etude spécifique
  Cf. Annexe règlement graphique 4.2.4.5
- Zone de risque

Risque cavité

- Zone de risque cavité souterraine

RISQUES TECHNOLOGIQUES

Plan de prévention des risques technologiques (PPRT)

- PPRT approuvé

Installation classée protection de l'environnement (ICPE) ayant des zones d'effet hors de leur limite de propriété

- ICPE ayant des zones d'effet hors de leur limite de propriété

- Limite communale
- PSMV
- Emprise bâtie
- Parcelle cadastrale

Sources : Métropole Rouen Normandie / Origine Cadastre 2022. ©Droits de l'Etat réservés

SAINT-ETIENNE-DU-ROUVRAY
BELBEUF
BOOS
SAINT-AUBIN-CELLOVILLE
GOUY
OISSEL
LES AUTHIEUX-SUR-LE-PORT-SAINT-OUEN
YMARE
TOURVILLE-LA-RIVIERE

PLAN LOCAL D'URBANISME
Métropole Rouen Normandie

4.2 - Règlement graphique
4.2.3 - Planche 3 : Plan des risques

Approuvé le 13 février 2020
Modifié le 25 septembre 2023

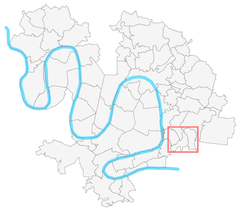

Plan n° 60

Echelle : 1 / 5 000

50 m
5000 mm
0.5 ha
100 m

RISQUES NATURELS

Plan d'exposition aux risques (PER)

- Limite de PER

Plan de prévention des risques inondation (PPRI)

- PPRI approuvé

Risque ruissellement (hors PPRI)

- Aléa faible
- Aléa moyen
- Aléa fort

Risque débordement de cours d'eau (hors PPRI)

- Aléa faible
- Aléa moyen
- Aléa fort
- Etude spécifique
  Cf. Annexes règlement graphique 4.2.4.6

Zone de vigilance (hors PPRI)

- Zone de vigilance

Remontée de Seine

- Remontée de Seine

Risque falaise

- Etude spécifique
  Cf. Annexe règlement graphique 4.2.4.5
- Zone de risque

Risque cavité

- Zone de risque cavité souterraine

RISQUES TECHNOLOGIQUES

Plan de prévention des risques technologiques (PPRT)

- PPRT approuvé

Installation classée protection de l'environnement (ICPE) ayant des zones d'effet hors de leur limite de propriété

- ICPE ayant des zones d'effet hors de leur limite de propriété

- Limite communale
- PSMV
- Emprise bâtie
- Parcelle cadastrale

BELBEUF
SAINT-AUBIN-CELLOVILLE
GOUY
BOOS
QUEVREVILLE-LA-POTERIE
YMARE

Sources : Métropole Rouen Normandie / Origine Cadastre 2022. ©Droits de l'Etat réservés

PLAN LOCAL D'URBANISME
Métropole Rouen Normandie

4.2 - Règlement graphique
4.2.3 - Planche 3 : Plan des risques

Approuvé le 13 février 2020
Modifié le 25 septembre 2023

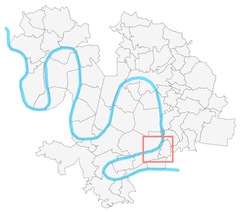

Plan n° 61

Echelle : 1 / 5 000

50 m
5000 mm
0.5 ha
100 m



RISQUES NATURELS

Plan d'exposition aux risques (PER)

- Limite de PER

Plan de prévention des risques inondation (PPRI)

- PPRI approuvé

Risque ruissellement (hors PPRI)

- Aléa faible
- Aléa moyen
- Aléa fort

Risque débordement de cours d'eau (hors PPRI)

- Aléa faible
- Aléa moyen
- Aléa fort
- Etude spécifique
  Cf. Annexes règlement graphique 4.2.4.6

Zone de vigilance (hors PPRI)

- Zone de vigilance

Remontée de Seine

- Remontée de Seine

Risque falaise

- Etude spécifique
  Cf. Annexe règlement graphique 4.2.4.5
- Zone de risque

Risque cavité

- Zone de risque cavité souterraine

RISQUES TECHNOLOGIQUES

Plan de prévention des risques technologiques (PPRT)

- PPRT approuvé

Installation classée protection de l'environnement (ICPE) ayant des zones d'effet hors de leur limite de propriété

- ICPE ayant des zones d'effet hors de leur limite de propriété

- Limite communale
- PSMV
- Emprise bâtie
- Parcelle cadastrale

Sources : Métropole Rouen Normandie / Origine Cadastre 2022. ©Droits de l'Etat réservés

OISSEL
GOUY
YMARE
LES AUTHIEUX-SUR-LE-PORT-SAINT-OUEN
TOURVILLE-LA-RIVIÈRE
SOTTEVILLE-SOUS-LE-VAL

PLAN LOCAL D'URBANISME
Métropole Rouen Normandie

4.2 - Règlement graphique
4.2.3 - Planche 3 : Plan des risques

Approuvé le 13 février 2020
Modifié le 25 septembre 2023

Plan n° 62

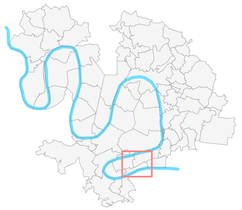

Echelle : 1 / 5 000

50 m
5000 m²
0,5 ha
100 m



RISQUES NATURELS

Plan d'exposition aux risques (PER)

- Limite de PER

Plan de prévention des risques inondation (PPRI)

- PPRI approuvé

Risque ruissellement (hors PPRI)

- Aléa faible
- Aléa moyen
- Aléa fort

Risque débordement de cours d'eau (hors PPRI)

- Aléa faible
- Aléa moyen
- Aléa fort
- Etude spécifique
  Cf. Annexes règlement graphique 4.2.4.6

Zone de vigilance (hors PPRI)

- Zone de vigilance

Remontée de Seine

- Remontée de Seine

Risque falaise

- Etude spécifique
  Cf. Annexe règlement graphique 4.2.4.5
- Zone de risque

Risque cavité

- Zone de risque cavité souterraine

RISQUES TECHNOLOGIQUES

Plan de prévention des risques technologiques (PPRT)

- PPRT approuvé

Installation classée protection de l'environnement (ICPE) ayant des zones d'effet hors de leur limite de propriété

- ICPE ayant des zones d'effet hors de leur limite de propriété

- Limite communale
- PSMV
- Emprise bâtie
- Parcelle cadastrale

GRAND-COURONNE
OISSEL
TOURVILLE-LA-RIVIERE
CLEON
SOTTEVILLE-SOUS-LE-VAL
FRENEUSE
SAINT AUBIN-LES-ELBEUF
SAINT-PIERRE-LES-ELBEUF

Sources : Métropole Rouen Normandie / Origine Cadastre 2022. ©Droits de l'Etat réservés

PLAN LOCAL D'URBANISME
Métropole Rouen Normandie

4.2 - Règlement graphique
4.2.3 - Planche 3 : Plan des risques

Approuvé le 13 février 2020
Modifié le 25 septembre 2023

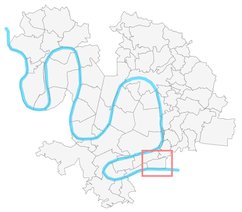

Plan n° 63

Echelle : 1 / 5 000

50 m
5000 m²
0.5 ha
100 m



RISQUES NATURELS

Plan d'exposition aux risques (PER)

- Limite de PER

Plan de prévention des risques inondation (PPRI)

- PPRI approuvé

Risque ruissellement (hors PPRI)

- Aléa faible
- Aléa moyen
- Aléa fort

Risque débordement de cours d'eau (hors PPRI)

- Aléa faible
- Aléa moyen
- Aléa fort
- Etude spécifique
  Cf. Annexes règlement graphique 4.2.4.6

Zone de vigilance (hors PPRI)

- Zone de vigilance

Remontée de Seine

- Remontée de Seine

Risque falaise

- Etude spécifique
  Cf. Annexe règlement graphique 4.2.4.5
- Zone de risque

Risque cavité

- Zone de risque cavité souterraine

RISQUES TECHNOLOGIQUES

Plan de prévention des risques technologiques (PPRT)

- PPRT approuvé

Installation classée protection de l'environnement (ICPE) ayant des zones d'effet hors de leur limite de propriété

- ICPE ayant des zones d'effet hors de leur limite de propriété

- Limite communale
- PSMV
- Emprise bâtie
- Parcelle cadastrale

Sources : Métropole Rouen Normandie / Origine Cadastre 2022. ©Droits de l'Etat réservés

PLAN LOCAL D'URBANISME
Métropole Rouen Normandie

4.2 - Règlement graphique
4.2.3 - Planche 3 : Plan des risques

Approuvé le 13 février 2020
Modifié le 25 septembre 2023

Plan n° 64

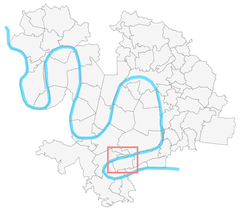

Echelle : 1 / 5 000

50 m
100 m



RISQUES NATURELS

Plan d'exposition aux risques (PER)

- Limite de PER

Plan de prévention des risques inondation (PPRI)

- PPRI approuvé

Risque ruissellement (hors PPRI)

- Aléa faible
- Aléa moyen
- Aléa fort

Risque débordement de cours d'eau (hors PPRI)

- Aléa faible
- Aléa moyen
- Aléa fort
- Etude spécifique
  Cf. Annexes règlement graphique 4.2.4.6

Zone de vigilance (hors PPRI)

- Zone de vigilance

Remontée de Seine

- Remontée de Seine

Risque falaise

- Etude spécifique
  Cf. Annexe règlement graphique 4.2.4.5
- Zone de risque

Risque cavité

- Zone de risque cavité souterraine

RISQUES TECHNOLOGIQUES

Plan de prévention des risques technologiques (PPRT)

- PPRT approuvé

Installation classée protection de l'environnement (ICPE) ayant des zones d'effet hors de leur limite de propriété

- ICPE ayant des zones d'effet hors de leur limite de propriété

- Limite communale
- PSMV
- Emprise bâtie
- Parcelle cadastrale

Sources : Métropole Rouen Normandie / Origine Cadastre 2022. ©Droits de l'Etat réservés

PLAN LOCAL D'URBANISME
Métropole Rouen Normandie

4.2 - Règlement graphique
4.2.3 - Planche 3 : Plan des risques

Approuvé le 13 février 2020
Modifié le 25 septembre 2023

Plan n° 65

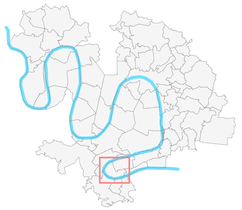

Echelle : 1 / 5 000

50 m
5000 m²
0.5 ha
100 m



RISQUES NATURELS

Plan d'exposition aux risques (PER)

- Limite de PER

Plan de prévention des risques inondation (PPRI)

- PPRI approuvé

Risque ruissellement (hors PPRI)

- Aléa faible
- Aléa moyen
- Aléa fort

Risque débordement de cours d'eau (hors PPRI)

- Aléa faible
- Aléa moyen
- Aléa fort
- Etude spécifique
  Cf. Annexes règlement graphique 4.2.4.6

Zone de vigilance (hors PPRI)

- Zone de vigilance

Remontée de Seine

- Remontée de Seine

Risque falaise

- Etude spécifique
  Cf. Annexe règlement graphique 4.2.4.5
- Zone de risque

Risque cavité

- Zone de risque cavité souterraine

RISQUES TECHNOLOGIQUES

Plan de prévention des risques technologiques (PPRT)

- PPRT approuvé

Installation classée protection de l'environnement (ICPE) ayant des zones d'effet hors de leur limite de propriété

- ICPE ayant des zones d'effet hors de leur limite de propriété

- Limite communale
- PSMV
- Emprise bâtie
- Parcelle cadastrale

Sources : Métropole Rouen Normandie / Origine Cadastre 2022. ©Droits de l'Etat réservés

PLAN LOCAL D'URBANISME
Métropole Rouen Normandie

4.2 - Règlement graphique
4.2.3 - Planche 3 : Plan des risques

Approuvé le 13 février 2020
Modifié le 25 septembre 2023

Plan n° 66

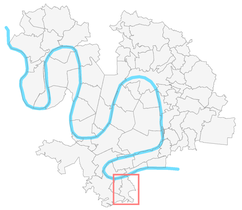

Echelle : 1 / 5 000





RISQUES NATURELS

Plan d'exposition aux risques (PER)

Limite de PER

Plan de prévention des risques inondation (PPRI)

PPRI approuvé

Risque ruissellement (hors PPRI)

Aléa faible

Aléa moyen

Aléa fort

Risque débordement de cours d'eau (hors PPRI)

Aléa faible

Aléa moyen

Aléa fort

Etude spécifique
Cf. Annexes règlement graphique 4.2.4.6

Zone de vigilance (hors PPRI)

Zone de vigilance

Remontée de Seine

Remontée de Seine

Risque falaise

Etude spécifique
Cf. Annexe règlement graphique 4.2.4.5

Zone de risque

Risque cavité

Zone de risque cavité souterraine

RISQUES TECHNOLOGIQUES

Plan de prévention des risques technologiques (PPRT)

PPRT approuvé

Installation classée protection de l'environnement (ICPE) ayant des zones d'effet hors de leur limite de propriété

ICPE ayant des zones d'effet hors de leur limite de propriété

Limite communale

PSMV

Emprise bâtie

Parcelle cadastrale

Sources : Métropole Rouen Normandie / Origine Cadastre 2022. ©Droits de l'Etat réservés

PLAN LOCAL D'URBANISME
Métropole Rouen Normandie

4.2 - Règlement graphique
4.2.3 - Planche 3 : Plan des risques

Approuvé le 13 février 2020
Modifié le 25 septembre 2023

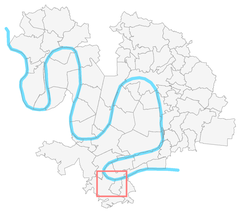

Plan n° 67

Echelle : 1 / 5 000

50 m
5000 m²
0.5 ha
100 m



RISQUES NATURELS

Plan d'exposition aux risques (PER)

- Limite de PER

Plan de prévention des risques inondation (PPRI)

- PPRI approuvé

Risque ruissellement (hors PPRI)

- Aléa faible
- Aléa moyen
- Aléa fort

Risque débordement de cours d'eau (hors PPRI)

- Aléa faible
- Aléa moyen
- Aléa fort
- Etude spécifique
  Cf. Annexes règlement graphique 4.2.4.6

Zone de vigilance (hors PPRI)

- Zone de vigilance

Remontée de Seine

- Remontée de Seine

Risque falaise

- Etude spécifique
  Cf. Annexe règlement graphique 4.2.4.5
- Zone de risque

Risque cavité

- Zone de risque cavité souterraine

RISQUES TECHNOLOGIQUES

Plan de prévention des risques technologiques (PPRT)

- PPRT approuvé

Installation classée protection de l'environnement (ICPE) ayant des zones d'effet hors de leur limite de propriété

- ICPE ayant des zones d'effet hors de leur limite de propriété

- Limite communale
- PSMV
- Emprise bâtie
- Parcelle cadastrale

Sources : Métropole Rouen Normandie / Origine Cadastre 2022. ©Droits de l'Etat réservés

PLAN LOCAL D'URBANISME
Métropole Rouen Normandie

4.2 - Règlement graphique
4.2.3 - Planche 3 : Plan des risques

Approuvé le 13 février 2020
Modifié le 25 septembre 2023

Plan n° 68

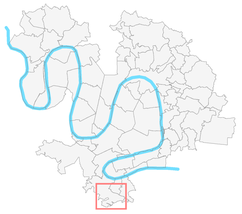

Echelle : 1 / 5 000

50 m
5000 mm
0.5 ha
100 m



RISQUES NATURELS

Plan d'exposition aux risques (PER)

- Limite de PER

Plan de prévention des risques inondation (PPRI)

- PPRI approuvé

Risque ruissellement (hors PPRI)

- Aléa faible
- Aléa moyen
- Aléa fort

Risque débordement de cours d'eau (hors PPRI)

- Aléa faible
- Aléa moyen
- Aléa fort
- Etude spécifique
  Cf. Annexes règlement graphique 4.2.4.6

Zone de vigilance (hors PPRI)

- Zone de vigilance

Remontée de Seine

- Remontée de Seine

Risque falaise

- Etude spécifique
  Cf. Annexe règlement graphique 4.2.4.5
- Zone de risque

Risque cavité

- Zone de risque cavité souterraine

RISQUES TECHNOLOGIQUES

Plan de prévention des risques technologiques (PPRT)

- PPRT approuvé

Installation classée protection de l'environnement (ICPE) ayant des zones d'effet hors de leur limite de propriété

- ICPE ayant des zones d'effet hors de leur limite de propriété

- Limite communale
- PSMV
- Emprise bâtie
- Parcelle cadastrale

Sources : Métropole Rouen Normandie / Origine Cadastre 2022. ©Droits de l'Etat réservés

PLAN LOCAL D'URBANISME
Métropole Rouen Normandie

4.2 - Règlement graphique
4.2.3 - Planche 3 : Plan des risques

Approuvé le 13 février 2020
Modifié le 25 septembre 2023

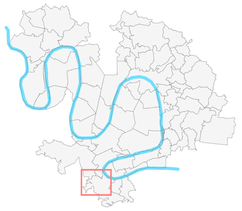

Plan n° 69

Echelle : 1 / 5 000

50 m
5000 mm
0.5 ha
100 m



RISQUES NATURELS

Plan d'exposition aux risques (PER)

- Limite de PER

Plan de prévention des risques inondation (PPRI)

- PPRI approuvé

Risque ruissellement (hors PPRI)

- Aléa faible
- Aléa moyen
- Aléa fort

Risque débordement de cours d'eau (hors PPRI)

- Aléa faible
- Aléa moyen
- Aléa fort
- Etude spécifique
  Cf. Annexes règlement graphique 4.2.4.6

Zone de vigilance (hors PPRI)

- Zone de vigilance

Remontée de Seine

- Remontée de Seine

Risque falaise

- Etude spécifique
  Cf. Annexe règlement graphique 4.2.4.5
- Zone de risque

Risque cavité

- Zone de risque cavité souterraine

RISQUES TECHNOLOGIQUES

Plan de prévention des risques technologiques (PPRT)

- PPRT approuvé

Installation classée protection de l'environnement (ICPE) ayant des zones d'effet hors de leur limite de propriété

- ICPE ayant des zones d'effet hors de leur limite de propriété

- Limite communale
- PSMV
- Emprise bâtie
- Parcelle cadastrale

Sources : Métropole Rouen Normandie / Origine Cadastre 2022. ©Droits de l'Etat réservés

PLAN LOCAL D'URBANISME
Métropole Rouen Normandie

4.2 - Règlement graphique
4.2.3 - Planche 3 : Plan des risques

Approuvé le 13 février 2020
Modifié le 25 septembre 2023

Plan n° 70

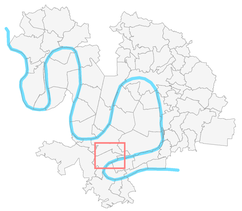

Echelle : 1 / 5 000

50 m
5000 m²
0.5 ha
100 m



RISQUES NATURELS

Plan d'exposition aux risques (PER)

- Limite de PER

Plan de prévention des risques inondation (PPRI)

- PPRI approuvé

Risque ruissellement (hors PPRI)

- Aléa faible
- Aléa moyen
- Aléa fort

Risque débordement de cours d'eau (hors PPRI)

- Aléa faible
- Aléa moyen
- Aléa fort
- Etude spécifique
  Cf. Annexes règlement graphique 4.2.4.6

Zone de vigilance (hors PPRI)

- Zone de vigilance

Remontée de Seine

- Remontée de Seine

Risque falaise

- Etude spécifique
  Cf. Annexe règlement graphique 4.2.4.5
- Zone de risque

Risque cavité

- Zone de risque cavité souterraine

RISQUES TECHNOLOGIQUES

Plan de prévention des risques technologiques (PPRT)

- PPRT approuvé

Installation classée protection de l'environnement (ICPE) ayant des zones d'effet hors de leur limite de propriété

- ICPE ayant des zones d'effet hors de leur limite de propriété

- Limite communale
- PSMV
- Emprise bâtie
- Parcelle cadastrale

Sources : Métropole Rouen Normandie / Origine Cadastre 2022. ©Droits de l'Etat réservés

PLAN LOCAL D'URBANISME
Métropole Rouen Normandie

4.2 - Règlement graphique
4.2.3 - Planche 3 : Plan des risques

Approuvé le 13 février 2020
Modifié le 25 septembre 2023

Plan n° 71

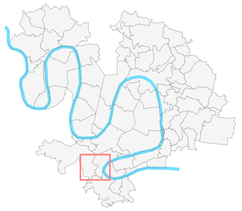

Echelle : 1 / 5 000

50 m
5000 m²
0.5 ha
100 m



RISQUES NATURELS

Plan d'exposition aux risques (PER)

- Limite de PER

Plan de prévention des risques inondation (PPRI)

- PPRI approuvé

Risque ruissellement (hors PPRI)

- Aléa faible
- Aléa moyen
- Aléa fort

Risque débordement de cours d'eau (hors PPRI)

- Aléa faible
- Aléa moyen
- Aléa fort
- Etude spécifique
  Cf. Annexes règlement graphique 4.2.4.6

Zone de vigilance (hors PPRI)

- Zone de vigilance

Remontée de Seine

- Remontée de Seine

Risque falaise

- Etude spécifique
  Cf. Annexe règlement graphique 4.2.4.5
- Zone de risque

Risque cavité

- Zone de risque cavité souterraine

RISQUES TECHNOLOGIQUES

Plan de prévention des risques technologiques (PPRT)

- PPRT approuvé

Installation classée protection de l'environnement (ICPE) ayant des zones d'effet hors de leur limite de propriété

- ICPE ayant des zones d'effet hors de leur limite de propriété

- Limite communale
- PSMV
- Emprise bâtie
- Parcelle cadastrale

ORIVAL

LA LONDE

ELBEUF

SAINT AUBIN-LES-ELBEUF

Route Départementale 132

D 132

Sources : Métropole Rouen Normandie / Origine Cadastre 2022. ©Droits de l'Etat réservés

PLAN LOCAL D'URBANISME
Métropole Rouen Normandie

4.2 - Règlement graphique
4.2.3 - Planche 3 : Plan des risques

Approuvé le 13 février 2020
Modifié le 25 septembre 2023

Plan n° 72

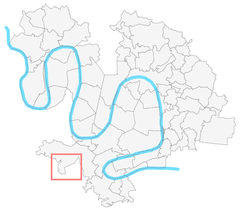

Echelle : 1 / 5 000

50 m
100 m



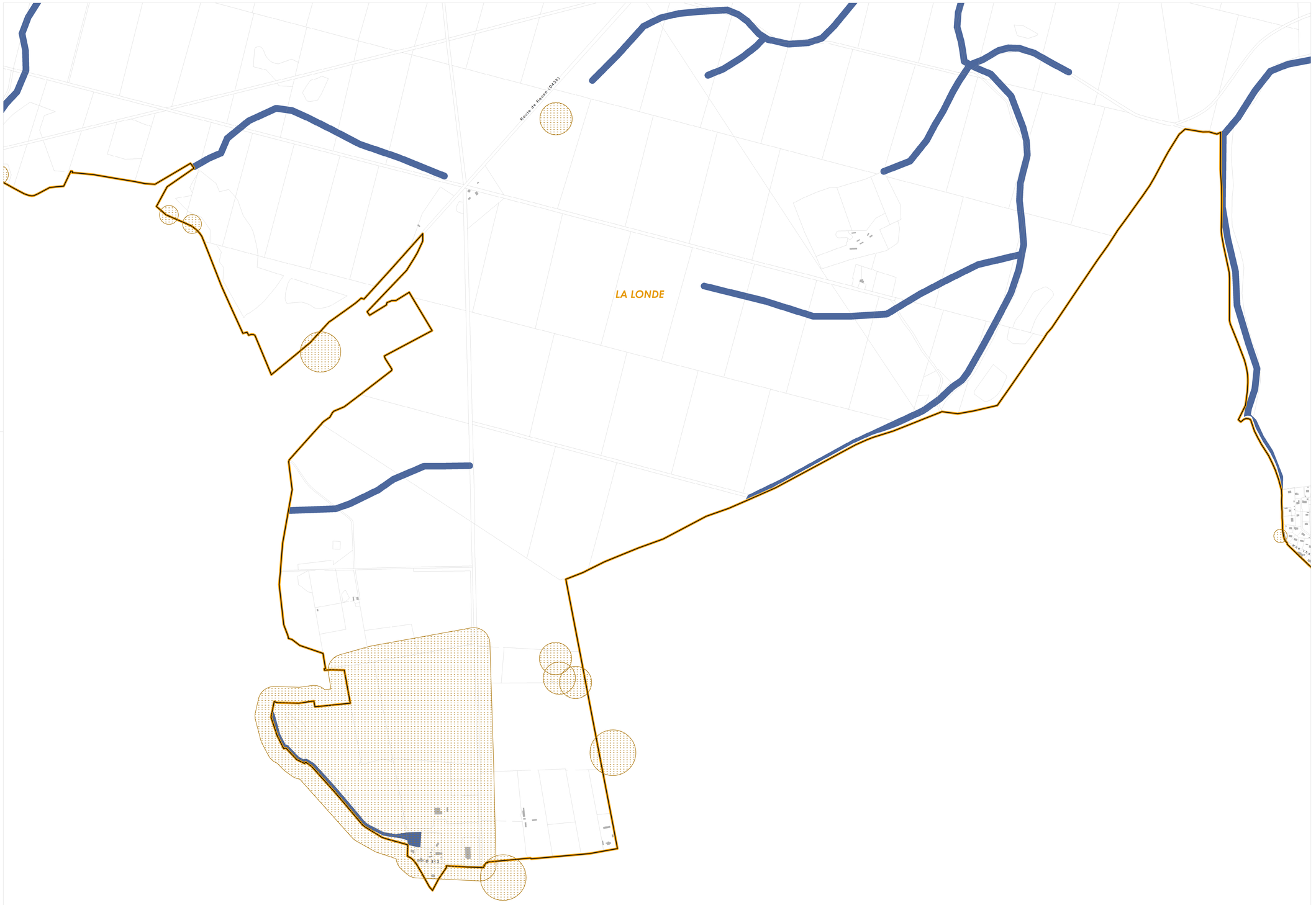

RISQUES NATURELS

Plan d'exposition aux risques (PER)

- Limite de PER

Plan de prévention des risques inondation (PPRI)

- PPRI approuvé

Risque ruissellement (hors PPRI)

- Aléa faible
- Aléa moyen
- Aléa fort

Risque débordement de cours d'eau (hors PPRI)

- Aléa faible
- Aléa moyen
- Aléa fort
- Etude spécifique
  Cf. Annexes règlement graphique 4.2.4.6

Zone de vigilance (hors PPRI)

- Zone de vigilance

Remontée de Seine

- Remontée de Seine

Risque falaise

- Etude spécifique
  Cf. Annexe règlement graphique 4.2.4.5
- Zone de risque

Risque cavité

- Zone de risque cavité souterraine

RISQUES TECHNOLOGIQUES

Plan de prévention des risques technologiques (PPRT)

- PPRT approuvé

Installation classée protection de l'environnement (ICPE) ayant des zones d'effet hors de leur limite de propriété

- ICPE ayant des zones d'effet hors de leur limite de propriété

- Limite communale
- PSMV
- Emprise bâtie
- Parcelle cadastrale

Sources : Métropole Rouen Normandie / Origine Cadastre 2022. ©Droits de l'Etat réservés

PLAN LOCAL D'URBANISME
Métropole Rouen Normandie

4.2 - Règlement graphique
4.2.3 - Planche 3 : Plan des risques

Approuvé le 13 février 2020
Modifié le 25 septembre 2023

Plan n° 73

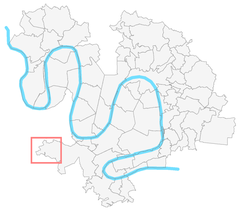

Echelle : 1 / 5 000

50 m
100 m



RISQUES NATURELS

Plan d'exposition aux risques (PER)

Limite de PER

Plan de prévention des risques inondation (PPRI)

PPRI approuvé

Risque ruissellement (hors PPRI)

Aléa faible

Aléa moyen

Aléa fort

Risque débordement de cours d'eau (hors PPRI)

Aléa faible

Aléa moyen

Aléa fort

Etude spécifique
Cf. Annexes règlement graphique 4.2.4.6

Zone de vigilance (hors PPRI)

Zone de vigilance

Remontée de Seine

Remontée de Seine

Risque falaise

Etude spécifique
Cf. Annexe règlement graphique 4.2.4.5

Zone de risque

Risque cavité

Zone de risque cavité souterraine

RISQUES TECHNOLOGIQUES

Plan de prévention des risques technologiques (PPRT)

PPRT approuvé

Installation classée protection de l'environnement (ICPE) ayant des zones d'effet hors de leur limite de propriété

ICPE ayant des zones d'effet hors de leur limite de propriété

Limite communale

PSMV

Emprise bâtie

Parcelle cadastrale

Sources : Métropole Rouen Normandie / Origine Cadastre 2022. ©Droits de l'Etat réservés

LA LONDE

LA LONDE

PLAN LOCAL D'URBANISME
Métropole Rouen Normandie

4.2 - Règlement graphique
4.2.3 - Planche 3 : Plan des risques

Approuvé le 13 février 2020
Modifié le 25 septembre 2023

Plan n° 74

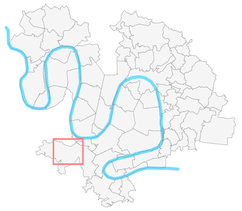

Echelle : 1 / 5 000

50 m
5000 m²
0.5 ha
100 m



métropole ROUEN NORMANDIE

RISQUES NATURELS

Plan d'exposition aux risques (PER)

Limite de PER

Plan de prévention des risques inondation (PPRI)

PPRI approuvé

Risque ruissellement (hors PPRI)

Aléa faible
Aléa moyen
Aléa fort

Risque débordement de cours d'eau (hors PPRI)

Aléa faible
Aléa moyen
Aléa fort
Etude spécifique
Cf. Annexes règlement graphique 4.2.4.6

Zone de vigilance (hors PPRI)

Zone de vigilance

Remontée de Seine

Remontée de Seine

Risque falaise

Etude spécifique
Cf. Annexe règlement graphique 4.2.4.5
Zone de risque

Risque cavité

Zone de risque cavité souterraine

RISQUES TECHNOLOGIQUES

Plan de prévention des risques technologiques (PPRT)

PPRT approuvé

Installation classée protection de l'environnement (ICPE) ayant des zones d'effet hors de leur limite de propriété

ICPE ayant des zones d'effet hors de leur limite de propriété

Limite communale
PSMV
Emprise bâtie
Parcelle cadastrale

Sources : Métropole Rouen Normandie / Origine Cadastre 2022. ©Droits de l'Etat réservés

LA BOUILLE
MOULINEAUX
LA LONDE
Route de Rouen (D438)
Route départementale 438
Rue Louis Meguet
Rue Lt Herbault
Rue Lt Herbault
Rue Lt Herbault

PLAN LOCAL D'URBANISME
Métropole Rouen Normandie

4.2 - Règlement graphique
4.2.3 - Planche 3 : Plan des risques

Approuvé le 13 février 2020
Modifié le 25 septembre 2023

Plan n° 75

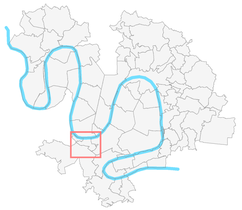

Echelle : 1 / 5 000

50 m
5000 m²
0.5 ha
100 m



métropole ROUEN NORMANDIE

RISQUES NATURELS

Plan d'exposition aux risques (PER)

- Limite de PER

Plan de prévention des risques inondation (PPRI)

- PPRI approuvé

Risque ruissellement (hors PPRI)

- Aléa faible
- Aléa moyen
- Aléa fort

Risque débordement de cours d'eau (hors PPRI)

- Aléa faible
- Aléa moyen
- Aléa fort
- Etude spécifique
  Cf. Annexes règlement graphique 4.2.4.6

Zone de vigilance (hors PPRI)

- Zone de vigilance

Remontée de Seine

- Remontée de Seine

Risque falaise

- Etude spécifique
  Cf. Annexe règlement graphique 4.2.4.5
- Zone de risque

Risque cavité

- Zone de risque cavité souterraine

RISQUES TECHNOLOGIQUES

Plan de prévention des risques technologiques (PPRT)

- PPRT approuvé

Installation classée protection de l'environnement (ICPE) ayant des zones d'effet hors de leur limite de propriété

- ICPE ayant des zones d'effet hors de leur limite de propriété

- Limite communale
- PSMV
- Emprise bâtie
- Parcelle cadastrale

Sources : Métropole Rouen Normandie / Origine Cadastre 2022. ©Droits de l'Etat réservés

PLAN LOCAL D'URBANISME
Métropole Rouen Normandie

4.2 - Règlement graphique
4.2.3 - Planche 3 : Plan des risques

Approuvé le 13 février 2020
Modifié le 25 septembre 2023

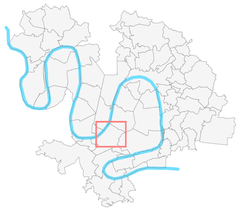

Plan n° 76

Echelle : 1 / 5 000

N

50 m
500 m²
0.5 ha
100 m



RISQUES NATURELS

Plan d'exposition aux risques (PER)

Limite de PER

Plan de prévention des risques inondation (PPRI)

PPRI approuvé

Risque ruissellement (hors PPRI)

Aléa faible

Aléa moyen

Aléa fort

Risque débordement de cours d'eau (hors PPRI)

Aléa faible

Aléa moyen

Aléa fort

Etude spécifique
Cf. Annexes règlement graphique 4.2.4.6

Zone de vigilance (hors PPRI)

Zone de vigilance

Remontée de Seine

Remontée de Seine

Risque falaise

Etude spécifique
Cf. Annexe règlement graphique 4.2.4.5

Zone de risque

Risque cavité

Zone de risque cavité souterraine

RISQUES TECHNOLOGIQUES

Plan de prévention des risques technologiques (PPRT)

PPRT approuvé

Installation classée protection de l'environnement (ICPE) ayant des zones d'effet hors de leur limite de propriété

ICPE ayant des zones d'effet hors de leur limite de propriété

Limite communale

PSMV

Emprise bâtie

Parcelle cadastrale

VAL-DE-LA-HAYE

HAUTOT-SUR-SEINE

GRAND-COURONNE

MOULINEAUX

PETIT-COURONNE

OISSEL

Sources : Métropole Rouen Normandie / Origine Cadastre 2022. ©Droits de l'Etat réservés

PLAN LOCAL D'URBANISME
Métropole Rouen Normandie

4.2 - Règlement graphique
4.2.3 - Planche 3 : Plan des risques

Approuvé le 13 février 2020
Modifié le 25 septembre 2023

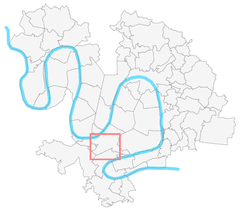

Plan n° 77

Echelle : 1 / 5 000

50 m
5000 m²
0,5 ha
100 m



RISQUES NATURELS

Plan d'exposition aux risques (PER)

- Limite de PER

Plan de prévention des risques inondation (PPRI)

- PPRI approuvé

Risque ruissellement (hors PPRI)

- Aléa faible
- Aléa moyen
- Aléa fort

Risque débordement de cours d'eau (hors PPRI)

- Aléa faible
- Aléa moyen
- Aléa fort
- Etude spécifique
  Cf. Annexes règlement graphique 4.2.4.6

Zone de vigilance (hors PPRI)

- Zone de vigilance

Remontée de Seine

- Remontée de Seine

Risque falaise

- Etude spécifique
  Cf. Annexe règlement graphique 4.2.4.5
- Zone de risque

Risque cavité

- Zone de risque cavité souterraine

RISQUES TECHNOLOGIQUES

Plan de prévention des risques technologiques (PPRT)

- PPRT approuvé

Installation classée protection de l'environnement (ICPE) ayant des zones d'effet hors de leur limite de propriété

- ICPE ayant des zones d'effet hors de leur limite de propriété

- Limite communale
- PSMV
- Emprise bâtie
- Parcelle cadastrale

Sources : Métropole Rouen Normandie / Origine Cadastre 2022. ©Droits de l'Etat réservés

PLAN LOCAL D'URBANISME
Métropole Rouen Normandie

4.2 - Règlement graphique
4.2.3 - Planche 3 : Plan des risques

Approuvé le 13 février 2020
Modifié le 25 septembre 2023

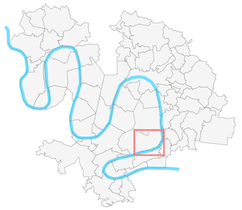

Plan n° 78

Echelle : 1 / 5 000

50 m
5000 mm
0.5 ha
100 m



RISQUES NATURELS

Plan d'exposition aux risques (PER)

Limite de PER

Plan de prévention des risques inondation (PPRI)

PPRI approuvé

Risque ruissellement (hors PPRI)

Aléa faible

Aléa moyen

Aléa fort

Risque débordement de cours d'eau (hors PPRI)

Aléa faible

Aléa moyen

Aléa fort

Etude spécifique
Cf. Annexes règlement graphique 4.2.4.6

Zone de vigilance (hors PPRI)

Zone de vigilance

Remontée de Seine

Remontée de Seine

Risque falaise

Etude spécifique
Cf. Annexe règlement graphique 4.2.4.5

Zone de risque

Risque cavité

Zone de risque cavité souterraine

RISQUES TECHNOLOGIQUES

Plan de prévention des risques technologiques (PPRT)

PPRT approuvé

Installation classée protection de l'environnement (ICPE) ayant des zones d'effet hors de leur limite de propriété

ICPE ayant des zones d'effet hors de leur limite de propriété

Limite communale

PSMV

Emprise bâtie

Parcelle cadastrale

Sources : Métropole Rouen Normandie / Origine Cadastre 2022. ©Droits de l'Etat réservés

PLAN LOCAL D'URBANISME
Métropole Rouen Normandie

4.2 - Règlement graphique
4.2.3 - Planche 3 : Plan des risques

Approuvé le 13 février 2020
Modifié le 25 septembre 2023

Plan n° 79

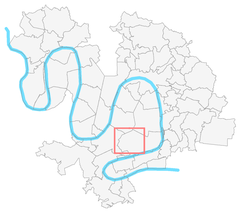

Echelle : 1 / 5 000

50 m
100 m



métropole ROUENNORMANDIE

RISQUES NATURELS

Plan d'exposition aux risques (PER)

- Limite de PER

Plan de prévention des risques inondation (PPRI)

- PPRI approuvé

Risque ruissellement (hors PPRI)

- Aléa faible
- Aléa moyen
- Aléa fort

Risque débordement de cours d'eau (hors PPRI)

- Aléa faible
- Aléa moyen
- Aléa fort
- Etude spécifique
  Cf. Annexes règlement graphique 4.2.4.6

Zone de vigilance (hors PPRI)

- Zone de vigilance

Remontée de Seine

- Remontée de Seine

Risque falaise

- Etude spécifique
  Cf. Annexe règlement graphique 4.2.4.5
- Zone de risque

Risque cavité

- Zone de risque cavité souterraine

RISQUES TECHNOLOGIQUES

Plan de prévention des risques technologiques (PPRT)

- PPRT approuvé

Installation classée protection de l'environnement (ICPE) ayant des zones d'effet hors de leur limite de propriété

- ICPE ayant des zones d'effet hors de leur limite de propriété

- Limite communale
- PSMV
- Emprise bâtie
- Parcelle cadastrale

PETIT-COURONNE
SAINT-ETIENNE-DU-ROUVRAY
GRAND-COURONNE
OISSEL
ORIVAL
TOURVILLE-LA-RIVIERE

Sources : Métropole Rouen Normandie / Origine Cadastre 2020. ©Droits de l'Etat réservés

PLAN LOCAL D'URBANISME
Métropole Rouen Normandie

4.2 - Règlement graphique
4.2.3 - Planche 3 : Plan des risques

Approuvé le 13 février 2020
Modifié le 25 septembre 2023

Plan n° 80

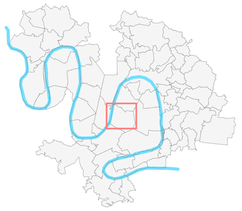

Echelle : 1 / 5 000

50 m
5000 mm
0.5 ha
100 m



RISQUES NATURELS

Plan d'exposition aux risques (PER)

- Limite de PER

Plan de prévention des risques inondation (PPRI)

- PPRI approuvé

Risque ruissellement (hors PPRI)

- Aléa faible
- Aléa moyen
- Aléa fort

Risque débordement de cours d'eau (hors PPRI)

- Aléa faible
- Aléa moyen
- Aléa fort
- Etude spécifique
  Cf. Annexes règlement graphique 4.2.4.6

Zone de vigilance (hors PPRI)

- Zone de vigilance

Remontée de Seine

- Remontée de Seine

Risque falaise

- Etude spécifique
  Cf. Annexe règlement graphique 4.2.4.5
- Zone de risque

Risque cavité

- Zone de risque cavité souterraine

RISQUES TECHNOLOGIQUES

Plan de prévention des risques technologiques (PPRT)

- PPRT approuvé

Installation classée protection de l'environnement (ICPE) ayant des zones d'effet hors de leur limite de propriété

- ICPE ayant des zones d'effet hors de leur limite de propriété

- Limite communale
- PSMV
- Emprise bâtie
- Parcelle cadastrale

Sources : Métropole Rouen Normandie / Origine Cadastre 2022. ©Droits de l'Etat réservés

PLAN LOCAL D'URBANISME
Métropole Rouen Normandie

4.2 - Règlement graphique
4.2.3 - Planche 3 : Plan des risques

Approuvé le 13 février 2020
Modifié le 25 septembre 2023

Plan n° 81

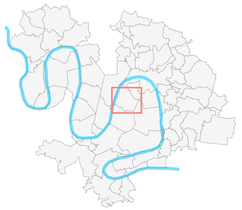

Echelle : 1 / 5 000

50 m
5000 m²
0,5 ha
100 m

métropole ROUENNORMANDIE

RISQUES NATURELS

Plan d'exposition aux risques (PER)

- Limite de PER

Plan de prévention des risques inondation (PPRI)

- PPRI approuvé

Risque ruissellement (hors PPRI)

- Aléa faible
- Aléa moyen
- Aléa fort

Risque débordement de cours d'eau (hors PPRI)

- Aléa faible
- Aléa moyen
- Aléa fort
- Etude spécifique
  Cf. Annexes règlement graphique 4.2.4.6

Zone de vigilance (hors PPRI)

- Zone de vigilance

Remontée de Seine

- Remontée de Seine

Risque falaise

- Etude spécifique
  Cf. Annexe règlement graphique 4.2.4.5
- Zone de risque

Risque cavité

- Zone de risque cavité souterraine

RISQUES TECHNOLOGIQUES

Plan de prévention des risques technologiques (PPRT)

- PPRT approuvé

Installation classée protection de l'environnement (ICPE) ayant des zones d'effet hors de leur limite de propriété

- ICPE ayant des zones d'effet hors de leur limite de propriété

- Limite communale
- PSMV
- Emprise bâtie
- Parcelle cadastrale

Sources : Métropole Rouen Normandie / Origine Cadastre 2022, ©Droits de l'Etat réservés

PLAN LOCAL D'URBANISME
Métropole Rouen Normandie

4.2 - Règlement graphique
4.2.3 - Planche 3 : Plan des risques

Approuvé le 13 février 2020
Modifié le 25 septembre 2023

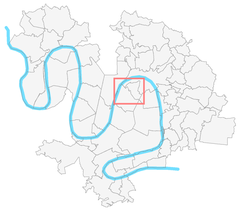

Plan n° 82

Echelle : 1 / 5 000

50 m
5000 m²
0.5 ha
100 m



RISQUES NATURELS

Plan d'exposition aux risques (PER)

- Limite de PER

Plan de prévention des risques inondation (PPRI)

- PPRI approuvé

Risque ruissellement (hors PPRI)

- Aléa faible
- Aléa moyen
- Aléa fort

Risque débordement de cours d'eau (hors PPRI)

- Aléa faible
- Aléa moyen
- Aléa fort
- Etude spécifique
  Cf. Annexes règlement graphique 4.2.4.6

Zone de vigilance (hors PPRI)

- Zone de vigilance

Remontée de Seine

- Remontée de Seine

Risque falaise

- Etude spécifique
  Cf. Annexe règlement graphique 4.2.4.5
- Zone de risque

Risque cavité

- Zone de risque cavité souterraine

RISQUES TECHNOLOGIQUES

Plan de prévention des risques technologiques (PPRT)

- PPRT approuvé

Installation classée protection de l'environnement (ICPE) ayant des zones d'effet hors de leur limite de propriété

- ICPE ayant des zones d'effet hors de leur limite de propriété

- Limite communale
- PSMV
- Emprise bâtie
- Parcelle cadastrale

CANTELEU
LE GRAND-QUEVILLY
ROUEN
LE PETIT-QUEVILLY
SOTTEVILLE-LES-ROUEN
SAINT-ETIENNE-DU-ROUVRAY

Sources : Métropole Rouen Normandie / Origine Cadastre 2020. ©Droits de l'Etat réservés

PLAN LOCAL D'URBANISME
Métropole Rouen Normandie

4.2 - Règlement graphique
4.2.3 - Planche 3 : Plan des risques

Approuvé le 13 février 2020
Modifié le 25 septembre 2023

Plan n° 83

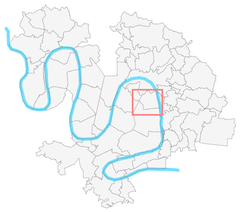

Echelle : 1 / 5 000

50 m
100 m



RISQUES NATURELS

Plan d'exposition aux risques (PER)

Limite de PER

Plan de prévention des risques inondation (PPRI)

PPRI approuvé

Risque ruissellement (hors PPRI)

Aléa faible

Aléa moyen

Aléa fort

Risque débordement de cours d'eau (hors PPRI)

Aléa faible

Aléa moyen

Aléa fort

Etude spécifique
Cf. Annexes règlement graphique 4.2.4.6

Zone de vigilance (hors PPRI)

Zone de vigilance

Remontée de Seine

Remontée de Seine

Risque falaise

Etude spécifique
Cf. Annexe règlement graphique 4.2.4.5

Zone de risque

Risque cavité

Zone de risque cavité souterraine

RISQUES TECHNOLOGIQUES

Plan de prévention des risques technologiques (PPRT)

PPRT approuvé

Installation classée protection de l'environnement (ICPE) ayant des zones d'effet hors de leur limite de propriété

ICPE ayant des zones d'effet hors de leur limite de propriété

Limite communale

PSMV

Emprise bâtie

Parcelle cadastrale

ROUEN

LE PETIT-QUEVILLY

LE GRAND-QUEVILLY

SOTTEVILLE-LES-ROUEN

BONSECOURS

AMFREVILLE-LA-MIVOIE

SAINT-ETIENNE-DU-ROUVRAY

Sources : Métropole Rouen Normandie / Origine Cadastre 2020. ©Droits de l'Etat réservés

PLAN LOCAL D'URBANISME
Métropole Rouen Normandie

4.2 - Règlement graphique
4.2.3 - Planche 3 : Plan des risques

Approuvé le 13 février 2020
Modifié le 25 septembre 2023

Plan n° 84

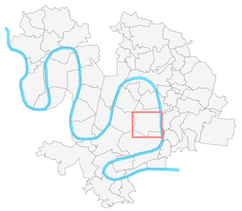

Echelle : 1 / 5 000

N

50 m — 5000 m² — 0.5 ha — 100 m



métropole ROUEN NORMANDIE

RISQUES NATURELS

Plan d'exposition aux risques (PER)

- Limite de PER

Plan de prévention des risques inondation (PPRI)

- PPRI approuvé

Risque ruissellement (hors PPRI)

- Aléa faible
- Aléa moyen
- Aléa fort

Risque débordement de cours d'eau (hors PPRI)

- Aléa faible
- Aléa moyen
- Aléa fort
- Etude spécifique *Cf. Annexes règlement graphique 4.2.4.6*

Zone de vigilance (hors PPRI)

- Zone de vigilance

Remontée de Seine

- Remontée de Seine

Risque falaise

- Etude spécifique *Cf. Annexe règlement graphique 4.2.4.5*
- Zone de risque

Risque cavité

- Zone de risque cavité souterraine

RISQUES TECHNOLOGIQUES

Plan de prévention des risques technologiques (PPRT)

- PPRT approuvé

Installation classée protection de l'environnement (ICPE) ayant des zones d'effet hors de leur limite de propriété

- ICPE ayant des zones d'effet hors de leur limite de propriété

- Limite communale
- PSMV
- Emprise bâtie
- Parcelle cadastrale

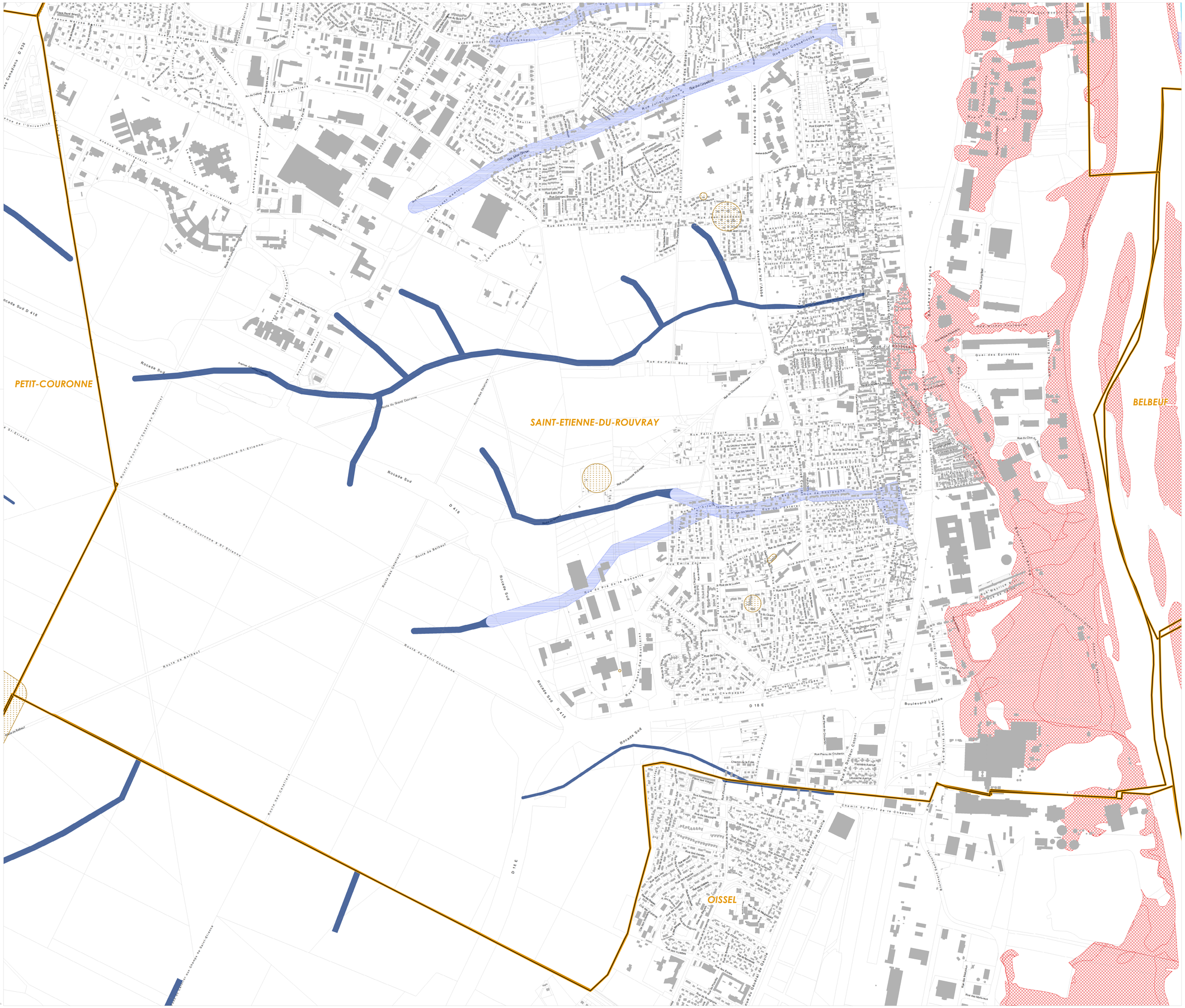

Sources : Métropole Rouen Normandie / Origine Cadastre 2022. ©Droits de l'Etat réservés