MINISTÈRE DES RÉGIONS LIBÉRÉES

Service de la Reconstitution Foncière et du Cadastre de la Somme

PLAN GÉNÉRAL D'ALIGNEMENT

de la Commune de

GUEUDECOURT

Levé par M. Bissière Fernand, Géomètre à Amiens

PLAN D'ENSEMBLE

1923

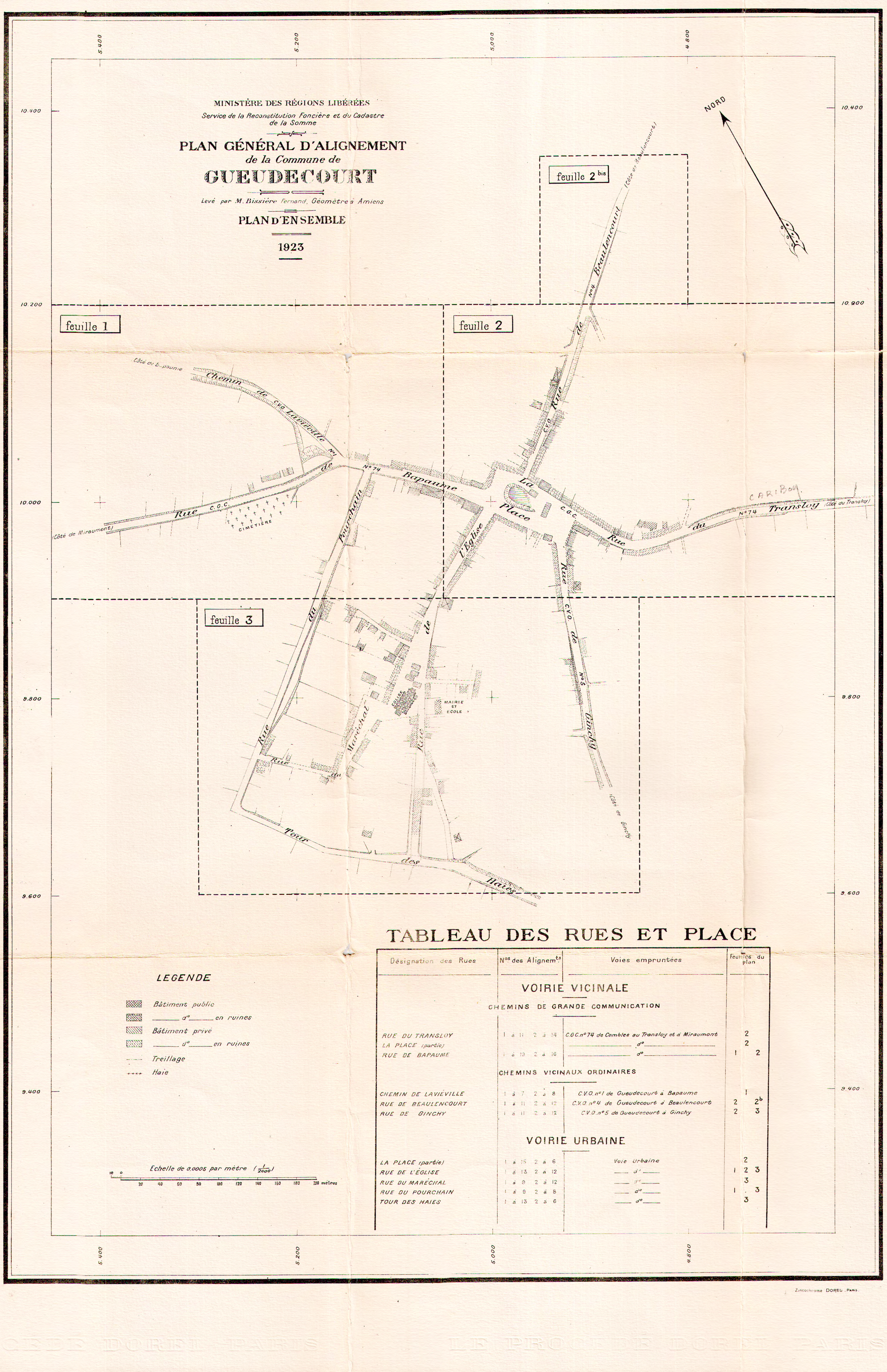

LEGENDE

- Bâtiment public
- ——— d° ——— en ruines
- Bâtiment privé
- ——— d° ——— en ruines
- Treillage
- Haie

Echelle de 0,0005 par mètre ($\frac{1}{2000}$)

10 0 20 40 60 80 100 120 140 160 180 200 mètres

TABLEAU DES RUES ET PLACE

Désignation des Rues	N°s des Alignem.ts	Voies empruntées	feuilles du plan
VOIRIE VICINALE			
CHEMINS DE GRANDE COMMUNICATION			
RUE DU TRANSLOY	1 à 11 — 2 à 14	C.G.C. n° 74 de Combles au Transloy et à Miraumont	2
LA PLACE (partie)		——— d° ———	2
RUE DE BAPAUME	1 à 13 — 2 à 16	——— d° ———	1 — 2
CHEMINS VICINAUX ORDINAIRES			
CHEMIN DE LAVIÉVILLE	1 à 7 — 2 à 8	C.V.O. n°1 de Gueudecourt à Bapaume	1
RUE DE BEAULENCOURT	1 à 11 — 2 à 12	C.V.O. n°4 de Gueudecourt à Beaulencourt	2 — 2b
RUE DE GINCHY	1 à 11 — 2 à 12	C.V.O. n°5 de Gueudecourt à Ginchy	2 — 3
VOIRIE URBAINE			
LA PLACE (partie)	1 à 15 — 2 à 6	Voie Urbaine	2
RUE DE L'ÉGLISE	1 à 13 — 2 à 12	——— d° ———	1 — 2 — 3
RUE DU MARÉCHAL	1 à 9 — 2 à 12	——— d° ———	3
RUE DU POURCHAIN	1 à 9 — 2 à 8	——— d° ———	1 — 3
TOUR DES HAIES	1 à 13 — 2 à 6	——— d° ———	3

Zincochrome DOREU . PARIS .

LE PROCÉDÉ DORÉU PARIS

MINISTÈRE DES RÉGIONS LIBÉRÉES

Service de la Reconstitution Foncière et du Cadastre de la Somme

PLAN GÉNÉRAL D'ALIGNEMENT

de la Commune de

GUEUDECOURT

Levé par M. Bissière Fernand, Géomètre à Amiens

PLAN D'ENSEMBLE

1923

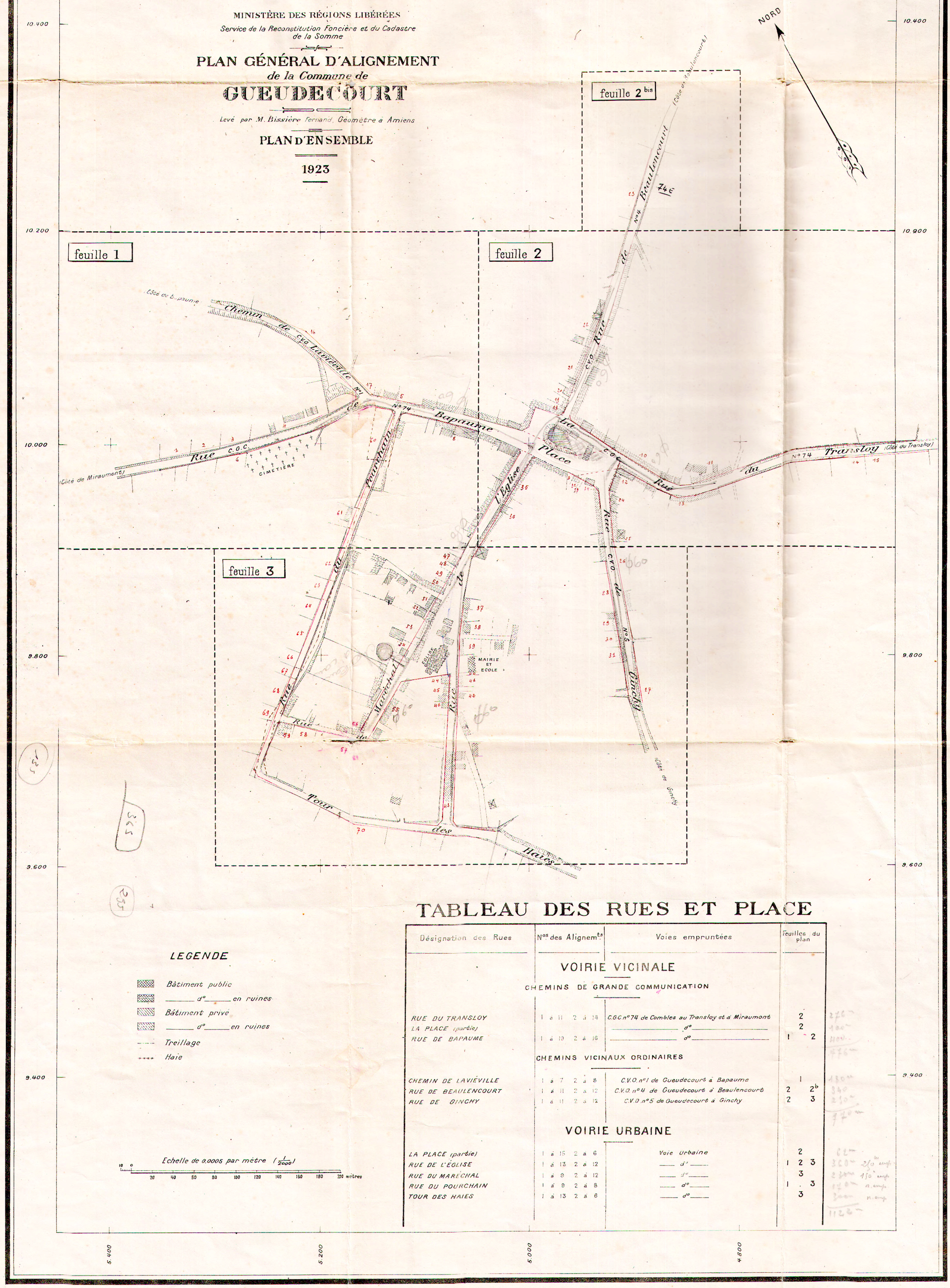

LEGENDE

- Bâtiment public
- ——— d° ——— en ruines
- Bâtiment privé
- ——— d° ——— en ruines
- Treillage
- Haie

Echelle de 0,0005 par mètre ($\frac{1}{2000}$)

10 0 20 40 60 80 100 120 140 160 180 200 mètres

TABLEAU DES RUES ET PLACE

Désignation des Rues	Nos des Alignemts	Voies empruntées	feuilles du plan
VOIRIE VICINALE			
CHEMINS DE GRANDE COMMUNICATION			
RUE DU TRANSLOY	1 à 11 — 2 à 14	C.G.C n° 74 de Combles au Transloy et à Miraumont	2
LA PLACE (partie)		——— d° ———	2
RUE DE BAPAUME	1 à 19 — 2 à 16	——— d° ———	1 — 2
CHEMINS VICINAUX ORDINAIRES			
CHEMIN DE LAVIÉVILLE	1 à 7 — 2 à 8	C.V.O. n° 1 de Gueudecourt à Bapaume	1
RUE DE BEAULENCOURT	1 à 11 — 2 à 12	C.V.O. n° 4 de Gueudecourt à Beaulencourt	2 — 2b
RUE DE GINCHY	1 à 11 — 2 à 12	C.V.O. n° 5 de Gueudecourt à Ginchy	2 — 3
VOIRIE URBAINE			
LA PLACE (partie)	1 à 15 — 2 à 6	Voie Urbaine	2
RUE DE L'ÉGLISE	1 à 13 — 2 à 12	——— d° ———	1 — 2 — 3
RUE DU MARÉCHAL	1 à 9 — 2 à 12	——— d° ———	3
RUE DU POURCHAIN	1 à 9 — 2 à 8	——— d° ———	1 — 3
TOUR DES HAIES	1 à 13 — 2 à 6	——— d° ———	3

Zincochrome DOREU . PARIS.

SERVICE VICINAL
Arrondissement
N° 115
5-6-23

Service de la Reconstitution Foncière
et du Cadastre de la Somme

Plan d'alignement
de la Commune de
Gueudecourt

Rue de Beaulencourt
Chemin Vicinal Ordinaire N°4 de Gueudecourt à Beaulencourt

RD 76 E

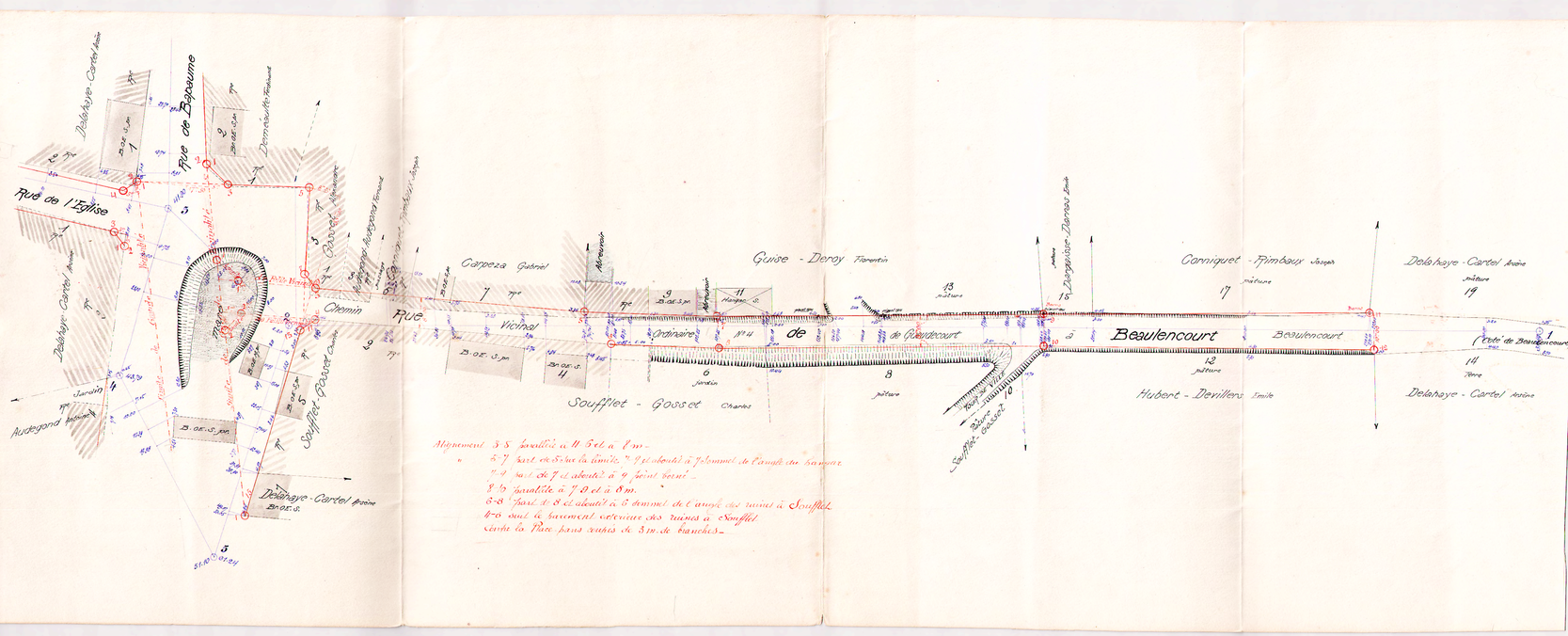

MINISTÈRE DES RÉGIONS LIBÉRÉES

Service de la Reconstitution Foncière et du Cadastre de la Somme

PLAN GÉNÉRAL D'ALIGNEMENT

de la Commune de

GUEUDECOURT

Levé par M. Bissière Fernand, Géomètre à Amiens

FEUILLE 3

1923

Echelle de 0.002 par mètre (1/500)

0 5 10 20 30 40 50 mètres

Zincochrome DOREU, PARIS.

1 2 3

MINISTÈRE DES RÉGIONS LIBÉRÉES

Service de la Reconstitution Foncière et du Cadastre de la Somme

PLAN GÉNÉRAL D'ALIGNEMENT
de la Commune de
GUEUDECOURT

Levé par M. Bissière Fernand Géomètre à Amiens

FEUILLE 2

1923

FEUILLE 2bis

1923

CG n°74 - Les alignements tracés en bleu de 1 à 21 et de 2 a 22 homologués par arrêté préfectoral en date du 21 mai 1830 à modifier et à remplacer par les alignements suivants tracés en rouge : Rue du Transloy - de 11 à 2 et de 11 à 1 Rue de Bapaume - de 1 à 3 et de 2 à 4

Echelle de 0.002 par mètre (1/500)

0 5 10 20 30 40 50 mètres

Imprimerie DOREU Paris

MINISTÈRE DES RÉGIONS LIBÉRÉES

Service de la Reconstitution Foncière et du Cadastre de la Somme

PLAN GÉNÉRAL D'ALIGNEMENT
de la Commune de
GUEUDECOURT

Levé par M. Bissière Fernand, Géomètre à Amiens

FEUILLE 1

1923

LEGENDE

- Bâtiment public
- ____ d° ____ en ruines
- Bâtiment privé
- ____ d° ____ en ruines
- OE Rez de Chaussée
- 1E Construction de 1 Etage
- 2E ____ d° ____ 2 Etages
- PT ____ d° ____ en pierre de taille
- TO ____ d° ____ en torchis
- Br ____ d° ____ en brique
- B ____ d° ____ en bois
- S ____ d° ____ en bon état solide
- M ____ d° ____ médiocre
- V ____ d° ____ vetuste
- Treillage
- Haie
- Alignement ancien conservé ou alignement nouveau projeté
- Alignement ancien à modifier
- Terrain à reunir à la voie publique ou à acquerir par la commune
- Terrain à retrancher de la voie publique
- Limite de voirie

NORD

Hubert Devillers Emile — Terre 6 — (Côté de Bapaume) — (47.31) C.V.O. Chemin N°1 DE GUEUDECOURT — Terre 3 — Degand-Draper Gustave — Devillers-Maille Désiré — Pâture — Borne 4 — Borne 5 — A — (45.44) BAPAUME — Terre 1 — Lorette Marie Pâture — Lavieville — Devillers-Maille Désiré — Terre 2 — Degand-Draper Gustave — Jardin 8 — B.O.E.M. pr. — Res 6 — Res 4 — Res 10 — B.O.E.S. pr. — Delahaye Cartel Arsène — B.O.E.S. pr. — B.O.E.M. pr. — La Commune — TRANSLOY — AU — COMBLES — (47.62) — (47.69) — (48.39) — Bapaume — Jardin 11 — Jardin 9 — (48.98) MIRAUMONT — Res 6 — Res 4 — Res 2 — Res 3 — B.O.E.S. pr. — Br. OE.S. — Lemoine Yves — Pouzaude Crésvelle Marcel — Devillers-Maille Désiré — Pâture — Souffflet Cosset Charles — Terre 2 — Pouchain (48.18) — Pâture 3 — Jardin 5 — Morel-Henry Jean Bte — Devillers Maille Désiré — Terre 20 — Borne 12 — (52.72) — (Côté de Miraumont) — CHEMIN — Rue DE — 19 — Terre 25 — Terre 23 — Terre 21 — Terre 19 — Terre 17 — Terre 15 — Terre 14 — Terre 16 — Terre 18 — Hubert Devillers Emile — Devillers Maille Désiré — Degand Draper Gustave — Parras-Dargaisse Fancy — Parras-Dargaisse Fancy — Sennecourt et de Ladoue — GRANDE COMMUNICATION — (48.36) — Borne — N°74 — DE — (47.30) — CIMETIERE — La Commune — Souffflet Cosset Charles — Delahaye Cartel Arsène — B.O.E.S. pr. — B.O.E.M. pr. — Terre 12 — Terre 13 — Terre 32 — Terre 31 — Terre 29 — Terre 30 — Jardin 7 — Jardin 9 — Jardin 11 — Terre 6 — Cantillon Berthelemy pere — Cantillon Albert — B.E.S. pr. 4 — Objas Gabriel Paul — La Commune — Rue — Pouchain Télesphore — La Commune Morel Jean Bte — Jardin 8 — Res 6 — Eglise B.O.E.S. — Rue de l'Eglise

C.G.C. n°74 — Les alignements tracés en bleu de 21 a 31 et de 22 a 32 homologués par arrêté préfectoral en date du 21 mai 1880 sont à modifier et à remplacer par les alignements tracés en rouge de 3 a 19 et de 4 a 16 de la rue de Bapaume

Echelle de 0.002 par mètre (1/500)

0 5 10 20 30 40 50 mètres

Lith. Lecrocheme DOREU Paris