Terroir de Caux
Communauté de Communes

Plan Local d'Urbanisme Intercommunal – PLUi

4N. Réseaux d'eau et d'assainissement

pièce n° 1 2 3 4 5

A B C D E F G H I J K L M N

VERSION POUR APPROBATION - MARS 2026

géostudio URBANISME & CARTOGRAPHIE

2AD Une approche environnementale au service de vos projets

gamay environnement

NOVASCOPIA

capla ARCHITECTURE



COMMUNAUTE DE COMMUNES
TERROIR DE CAUX

PLAN DES RESEAUX D'ASSAINISSEMENT

U092A - TERROIR DE CAUX - Vallée de la Scie (A)

24/02/2026 / Plan d'ensemble

VEOLIA

Collecteur

Effluents
Eaux usées

Ouvrage

Poste de refoulement
Usine de dépollution

VEOLIA EAU - Territoire Seine Maritime
63 rue du Pont VI
76600 LE HAVRE

Echelle : 1:4 085

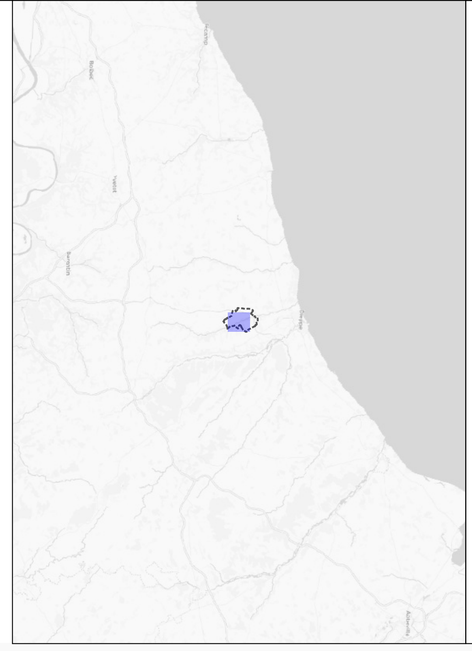

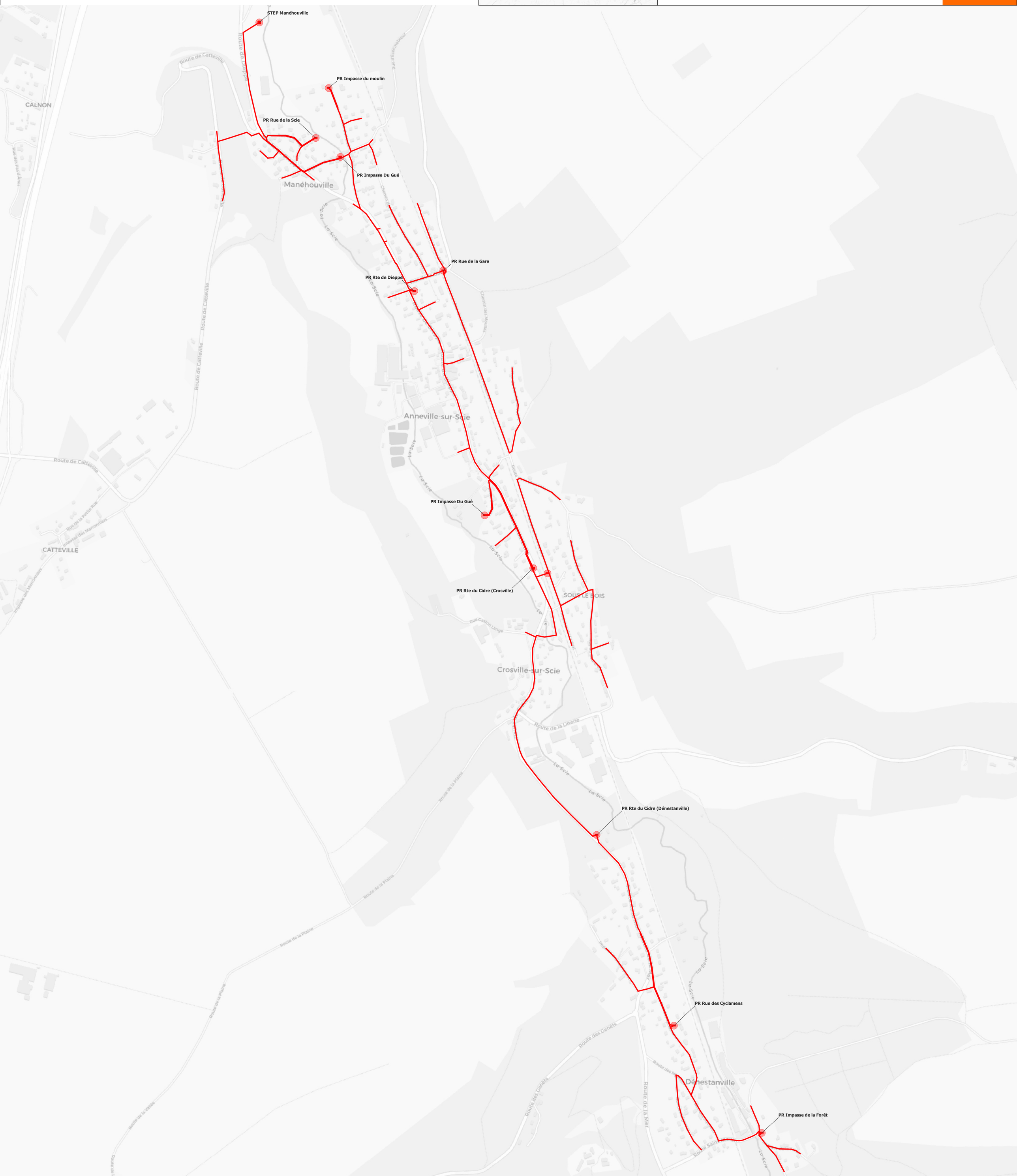

U908A - TERROIR DE CAUX - Longueville-Est (A)

24/02/2026 / Plan d'ensemble

Collecteur

Effluents
Eaux usées
Unitaire

Ouvrage

Poste de refoulement
Usine de dépollution

VEOLIA EAU - Territoire Seine Maritime
63 rue du Pont VI
76600 LE HAVRE

Echelle : 1:5311

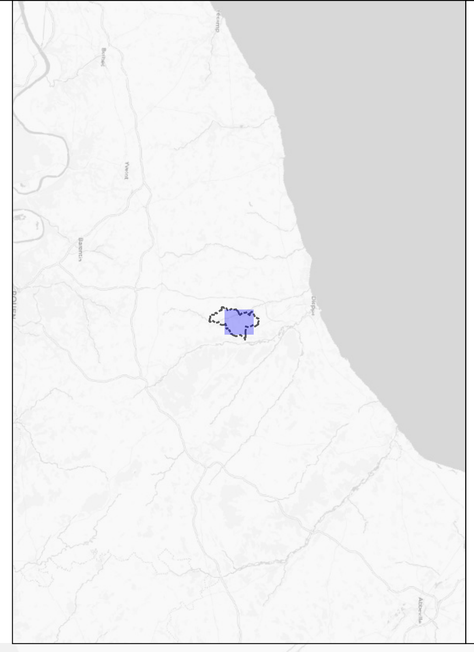

PR Rue Jeanne d'Arc
STEP La Chaussée
PR Bois Hulin , rue St Adrian
STEP Longueville
PR Rue du Chant des Oiseaux"nids"
PR Rue de la Voie Romaine
PR Rue du Pont St Pierre "Centre"
PR Rue du Centre
PR Rue du Centre
PR Rue de la Mairie
La Chaussée
LE BOURGAY
La Chapelle-du-Bourgay
SOUS LE BOIS
LE BOIS HULIN
PUITS MARTIN
Dénestanville
VAUDREVILLE
Longueville-sur-Scie
Sainte-Foy
Saint-Crespin
Rue du Duché
La Route Maucomble
Route de la Mer
Route de Paris
Route Saint-Martin
Route du Puits Martin
Rue des Fonrières
Rue Berthet Burlet
Route de Creppeville
Route de Saint-Michel
La Scie

U918A - TERROIR DE CAUX_Luneray_Quiberville (A)

24/02/2026 / Plan d'ensemble

Collecteur

Effluents
Eaux usées
Unitaire

Ouvrage

Poste de refoulement
Usine de dépollution

VEOLIA EAU - Territoire Seine Maritime
63 rue du Pont VI
76600 LE HAVRE

Echelle : 1:10 294

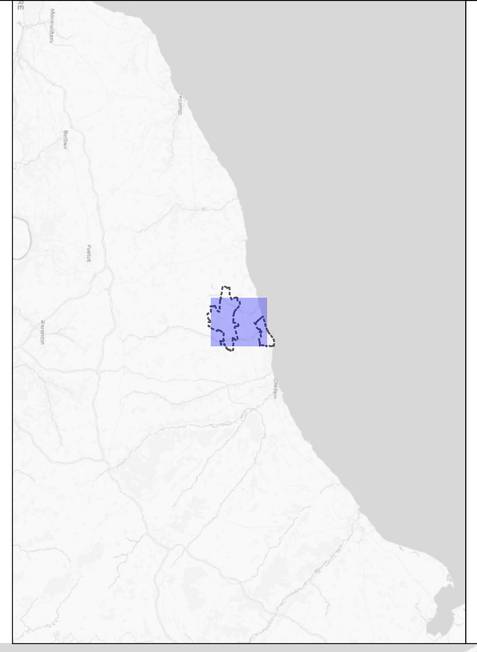

PR L'Huitrière "Camping"
PR Rue des Digitales
PR Rue des Plaines
STEP Quiberville
STEP Luneray
PR Av. de la République - Simply Market
PR Rue du Val Midrac
PR Rue de la Pelle
PR Rue du Gros Orme
PR Rue Coudray
PR CES
PR Rue du Chêne à Riolles (les boutaines)
PR de la Plaine de la gare

U092A - TERROIR DE CAUX - Vallée de la Scie (A)
Anneville-sur-Scie - Manéhouville

20/02/2026 / Plan réseau n° 1

VEOLIA

AEP - Compteur

Comptage

ASS - Collecteur

Veolia
Eaux usées
Gravitaire
Eaux usées
Ref / Surpressé
Eaux usées

ASS - Equipement

Ventouse

ASS - Ouvrage

Poste de refoulement
Station d'épuration

ASS - Regard

Veolia
EU
Regard

VEOLIA EAU - Territoire Seine Maritime
63 rue du Pont VI
76600 LE HAVRE

Echelle : 1:2 000

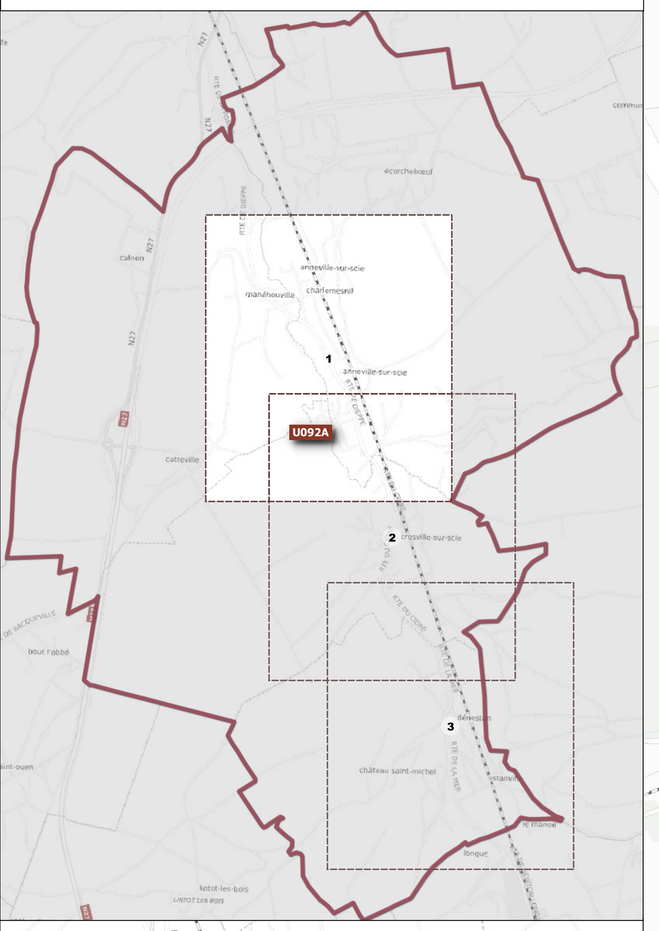

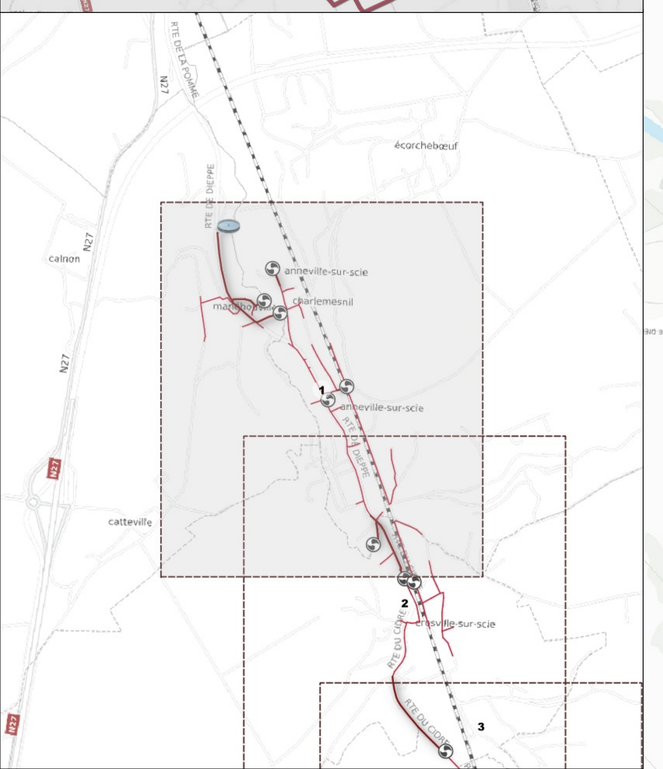



U092A - TERROIR DE CAUX - Vallée de la Scie (A)
Crosville-sur-Scie

20/02/2026 / Plan réseau n° 2

AEP - Compteur

Comptage

ASS - Collecteur

Veolia
Eaux usées
Gravitaire
Eaux usées
Ref / Surpressé
Eaux usées

ASS - Ouvrage

Poste de refoulement

ASS - Regard

Veolia
EU
Regard

VEOLIA EAU - Territoire Seine Maritime
63 rue du Pont Vl
76600 LE HAVRE

Echelle : 1:2 000

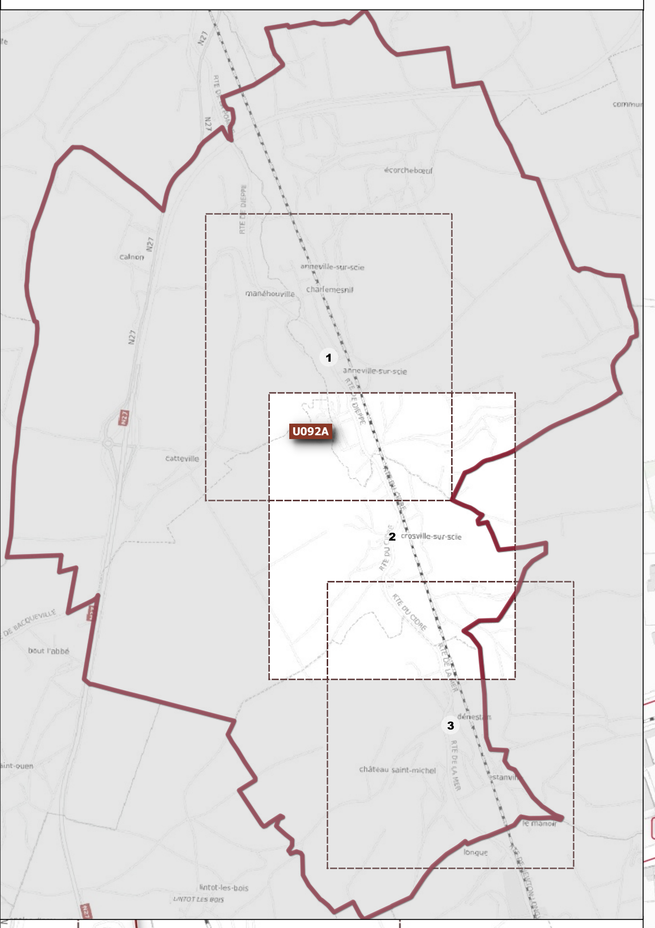

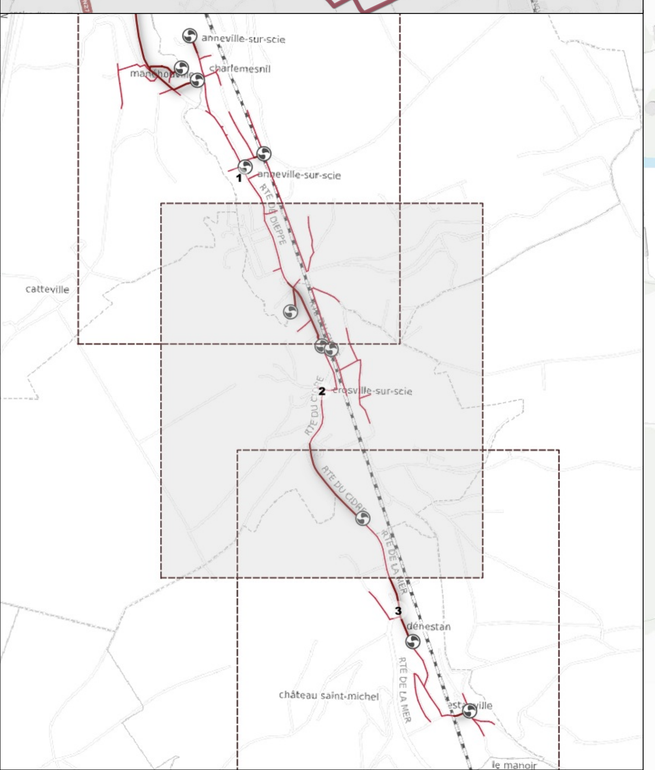

U092A - TERROIR DE CAUX - Vallée de la Scie (A)
Dénestanville

20/02/2026 / Plan réseau n° 3

VEOLIA

AEP - Compteur

Comptage

ASS - Collecteur

Veolia
Eaux usées
Gravitaire
Eaux usées
Ref / Surpressé
Eaux usées

ASS - Ouvrage

Poste de refoulement

ASS - Regard

Veolia
EU
Regard

VEOLIA EAU - Territoire Seine Maritime
63 rue du Pont VI
76600 LE HAVRE

Echelle : 1:2 000

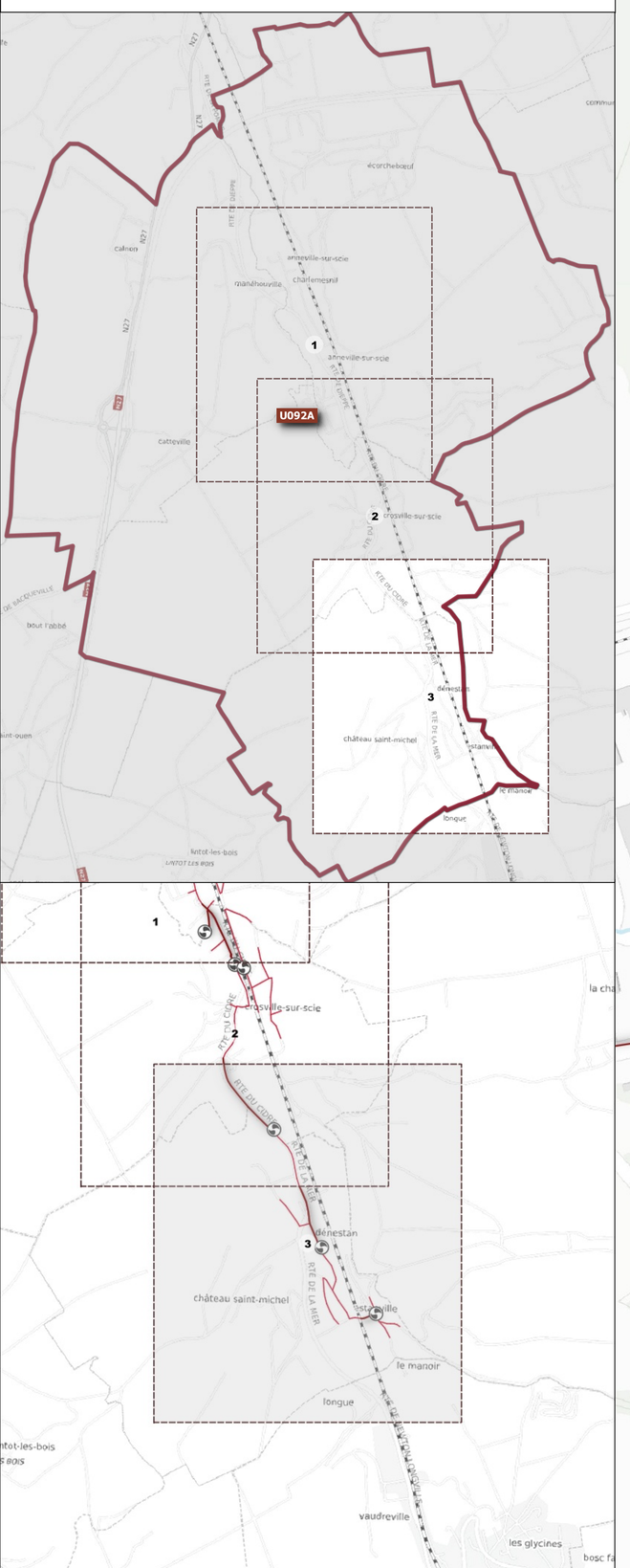

U908A - TERROIR DE CAUX - Longueville-Est (A) Sainte-Foy

20/02/2026 / Plan réseau n° 1

AEP - Compteur

Comptage

ASS - Collecteur

Veolia
Eaux usées
Gravitaire
Eaux usées
Ref / Surpressé
Eaux usées

ASS - Ouvrage

Poste de refoulement

ASS - Regard

Veolia
EU
Regard

VEOLIA EAU - Territoire Seine Maritime
63 rue du Pont VI
76600 LE HAVRE

Echelle : 1:2 000

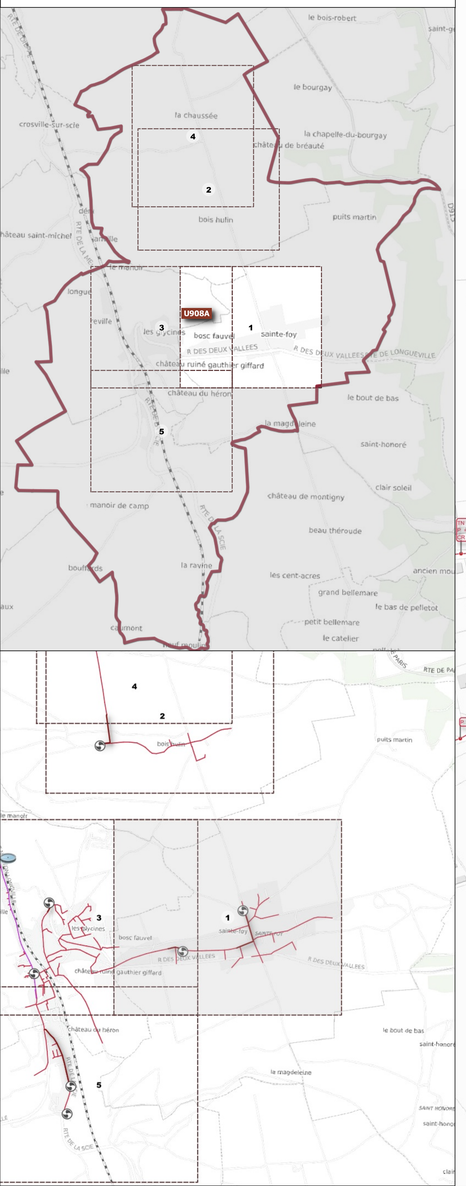



U908A - TERROIR DE CAUX - Longueville-Est (A)
La Chaussée - Partie Sud

20/02/2026 / Plan réseau n° 2

VEOLIA

ASS - Collecteur

Veolia
Eaux usées
Gravitaire
Eaux usées
Ref / Surpressé
Eaux usées

ASS - Ouvrage

Poste de refoulement
Station d'épuration

ASS - Regard

Veolia
EU
Regard

VEOLIA EAU - Territoire Seine Maritime
63 rue du Pont VI
76600 LE HAVRE

Echelle : 1:2 000

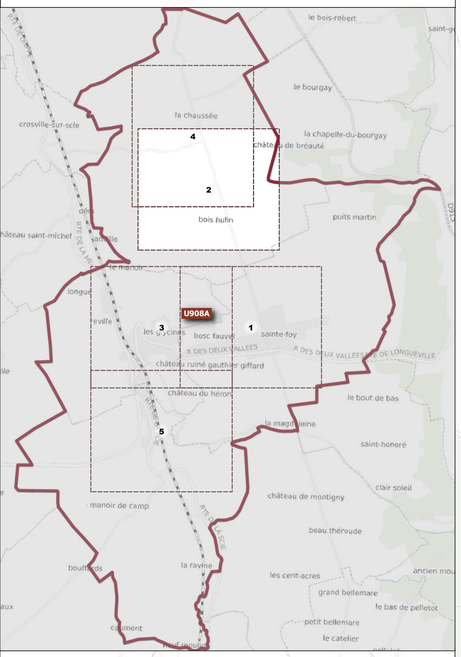

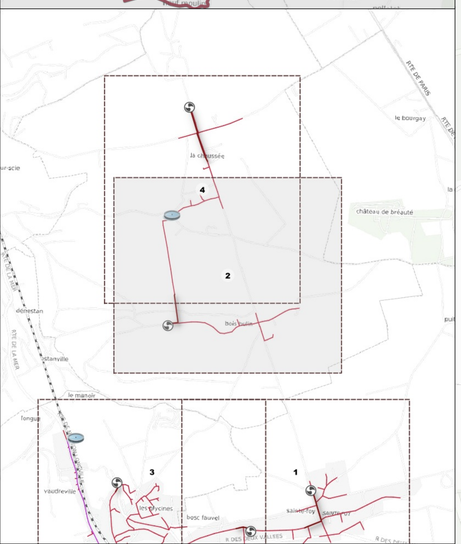

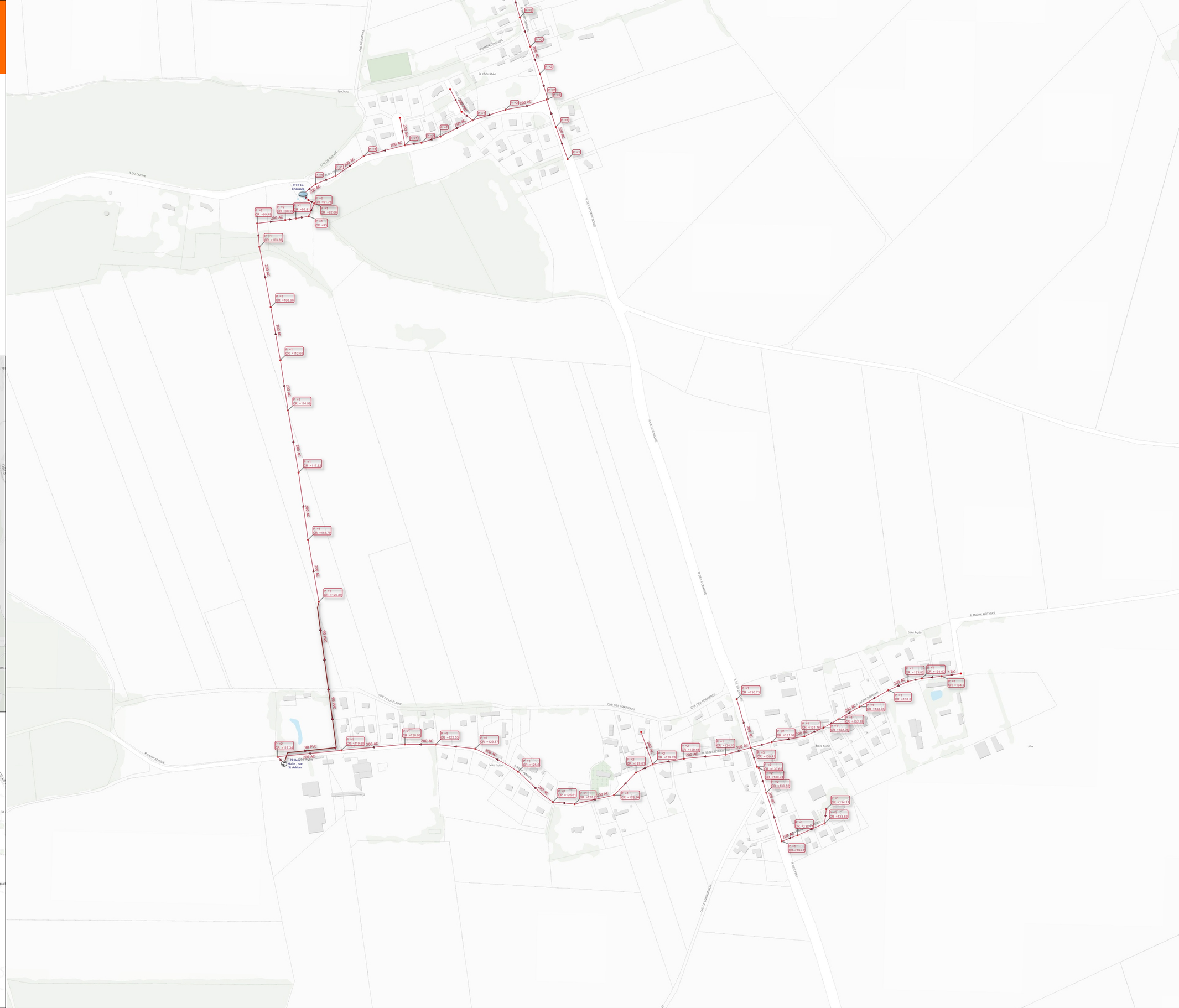

U908A - TERROIR DE CAUX - Longueville-Est (A) Longueville-sur-Scie

20/02/2026 / Plan réseau n° 3

VEOLIA

AEP - Compteur

Comptage

ASS - Collecteur

Veolia
Eaux usées
Gravitaire
Eaux usées
Ref / Surpressé
Eaux usées
Unitaire
Conduite gravitaire
Unitaire

ASS - Ouvrage

Poste de refoulement
Station d'épuration

ASS - Regard

Veolia
EU
Regard
UNI
Regard

VEOLIA EAU - Territoire Seine Maritime
63 rue du Pont VI
76600 LE HAVRE

Echelle : 1:2 000

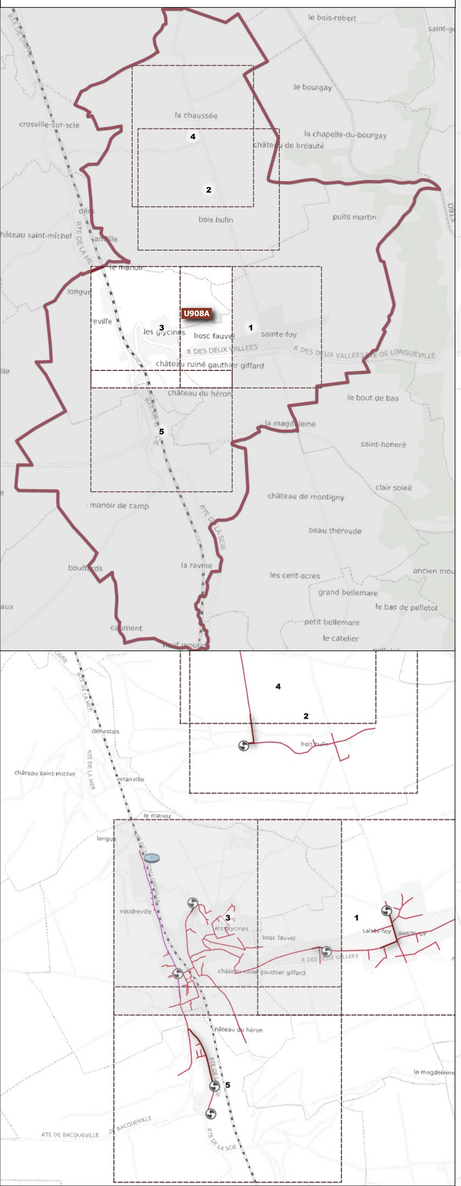

U908A - TERROIR DE CAUX - Longueville-Est (A) La Chaussée - Partie Nord

20/02/2026 / Plan réseau n° 4

AEP - Compteur

Comptage

ASS - Collecteur

Veolia
Eaux usées
Gravitaire
Eaux usées
Ref / Surpressé
Eaux usées

ASS - Ouvrage

Poste de refoulement
Station d'épuration

ASS - Regard

Veolia
EU
Regard

VEOLIA EAU - Territoire Seine Maritime
63 rue du Pont VI
76600 LE HAVRE

Echelle : 1:2 000

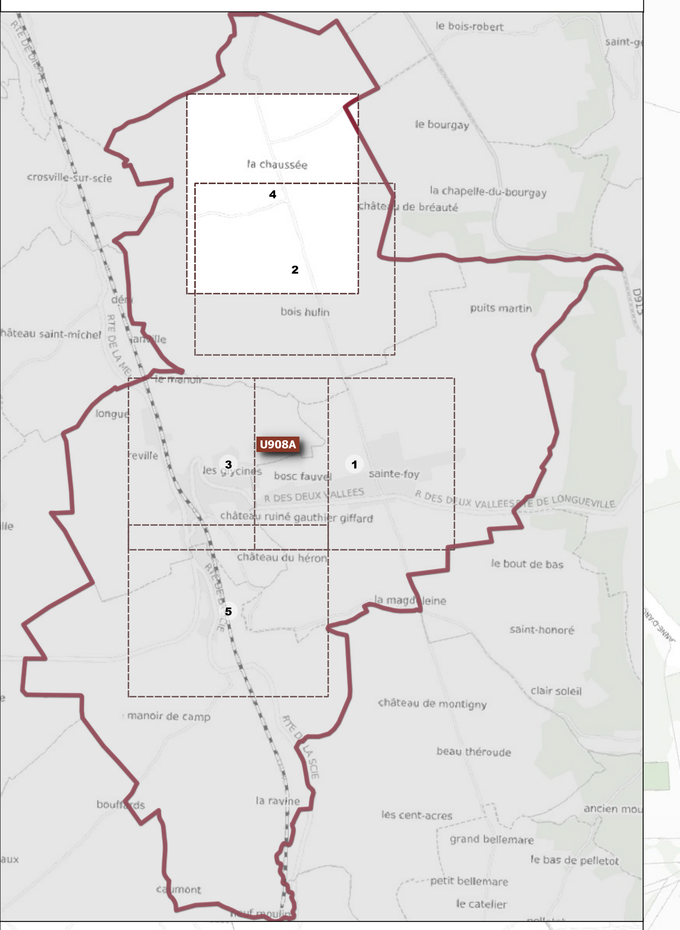

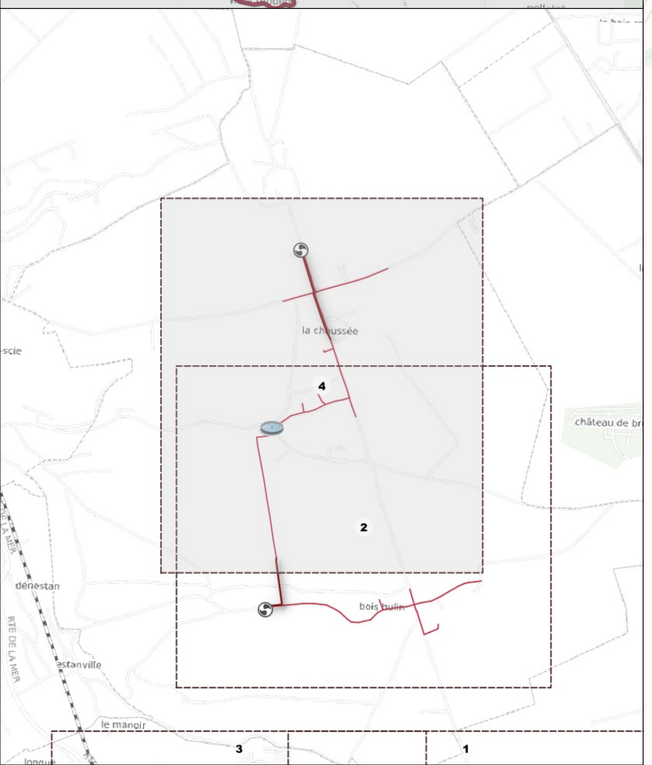

U908A - TERROIR DE CAUX - Longueville-Est (A) Saint-Crespin

20/02/2026 / Plan réseau n° 5

VEOLIA

AEP - Compteur

Comptage

ASS - Collecteur

Veolia
Eaux usées
Gravitaire
Eaux usées
Ref / Surpressé
Eaux usées
Unitaire
Conduite gravitaire
Unitaire

ASS - Ouvrage

Poste de refoulement

ASS - Regard

Veolia
EU
Regard
UNI
Regard

VEOLIA EAU - Territoire Seine Maritime
63 rue du Pont VI
76600 LE HAVRE

Echelle : 1:2 000



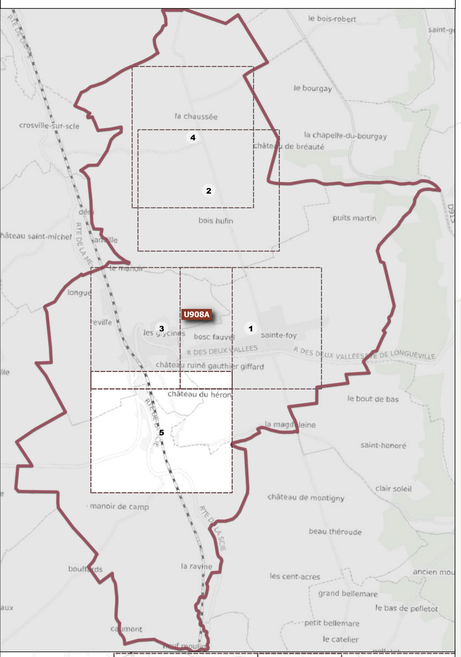



U918A - TERROIR DE CAUX_Luneray_Quiberville (A) Gruchet-Saint-Siméon

20/02/2026 / Plan réseau n° 1

VEOLIA

AEP - Compteur

Comptage

ASS - Avaloir

Avaloir

Avaloir à grille

Grille

ASS - Branche

Grille / Avaloir

ASS - Collecteur

Veolia
Eaux usées
Gravitaire

Eaux usées

Ref / Surpressé

Eaux usées

Unitaire
Conduite gravitaire

Unitaire

ASS - Ouvrage

Poste de refoulement

ASS - Regard

Veolia
EU

Regard

UNI

Regard

VEOLIA EAU - Territoire Seine Maritime
63 rue du Pont Vl
76600 LE HAVRE

Echelle : 1:2 000

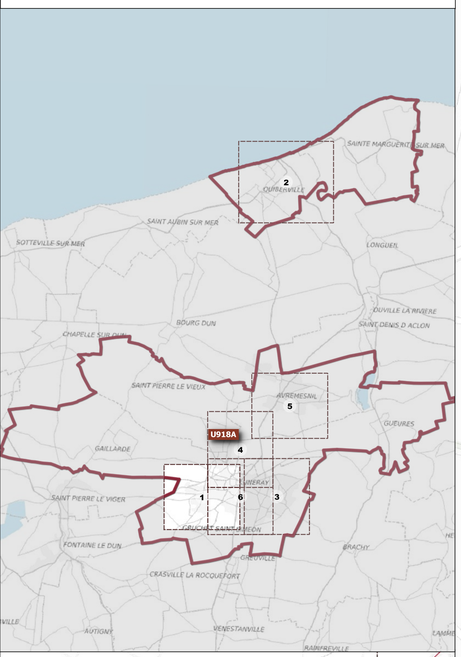

PR Rue Coudray
PR Rue du Gros Orme
PR CES
Luneray
gruchet-saint-siméon
R. DU PUITS
R. DU MOULIN
R. DU COUDRAY
R. DU CORBILLON
R. ANDRE LECOMTE
R. DU VAL LUBIN
R. DU VAL FOURCHES
CHE DE LA MASCONNETTE
R. DE LA PEPINIERE
R. DU CHEMIN DE LA CROIX
R. DU CALVAIRE
R. DU CLOCHER
R. DU CIMETIERE
R. DU PRESSOIR
R. DES CHENES
R. DU HAMEAU
R. DU CHEMIN VERT
R. DU BOSQUET
R. DU DOMAINE
R. DU CHEMIN DE LA CROIX
CHE DES EMBRAVADES
CAVE DES FAYARDS
R. DU DIRECTEUR AUBIN
R. SAINT JEAN
R. DU CHEMIN DE LA CROIX
R. DU CHEMIN DE LA CROIX
R. DU CHEMIN DE LA CROIX

U918A - TERROIR DE CAUX_Luneray_Quiberville (A) Quiberville

20/02/2026 / Plan réseau n° 2

VEOLIA

AEP - Compteur

Comptage

ASS - Collecteur

Veolia
Eaux usées
Gravitaire
Eaux usées
Ref / Surpressé
Eaux usées

ASS - Ouvrage

Poste de refoulement
Station d'épuration

ASS - Regard

Veolia
EU
Regard

VEOLIA EAU - Territoire Seine Maritime
63 rue du Pont VI
76600 LE HAVRE

Echelle : 1:2 500

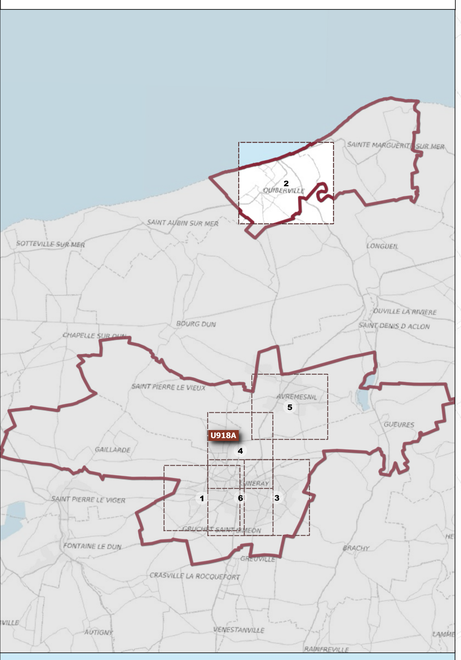





U918A - TERROIR DE CAUX_Luneray_Quiberville (A)
Luneray - Partie Est

20/02/2026 / Plan réseau n° 3

VEOLIA

AEP - Compteur

Comptage

ASS - Avaloir

Avaloir

Avaloir à grille

Grille

ASS - Branche

Grille / Avaloir

ASS - Collecteur

Veolia
Eaux usées
Gravitaire

Eaux usées
Ref / Surpressé

Eaux usées
Unitaire

Conduite gravitaire

Unitaire

ASS - Ouvrage

Poste de refoulement

ASS - Regard

Veolia
EU
Regard

UNI
Regard

VEOLIA EAU - Territoire Seine Maritime
63 rue du Pont VI
76600 LE HAVRE

Echelle : 1:2 000

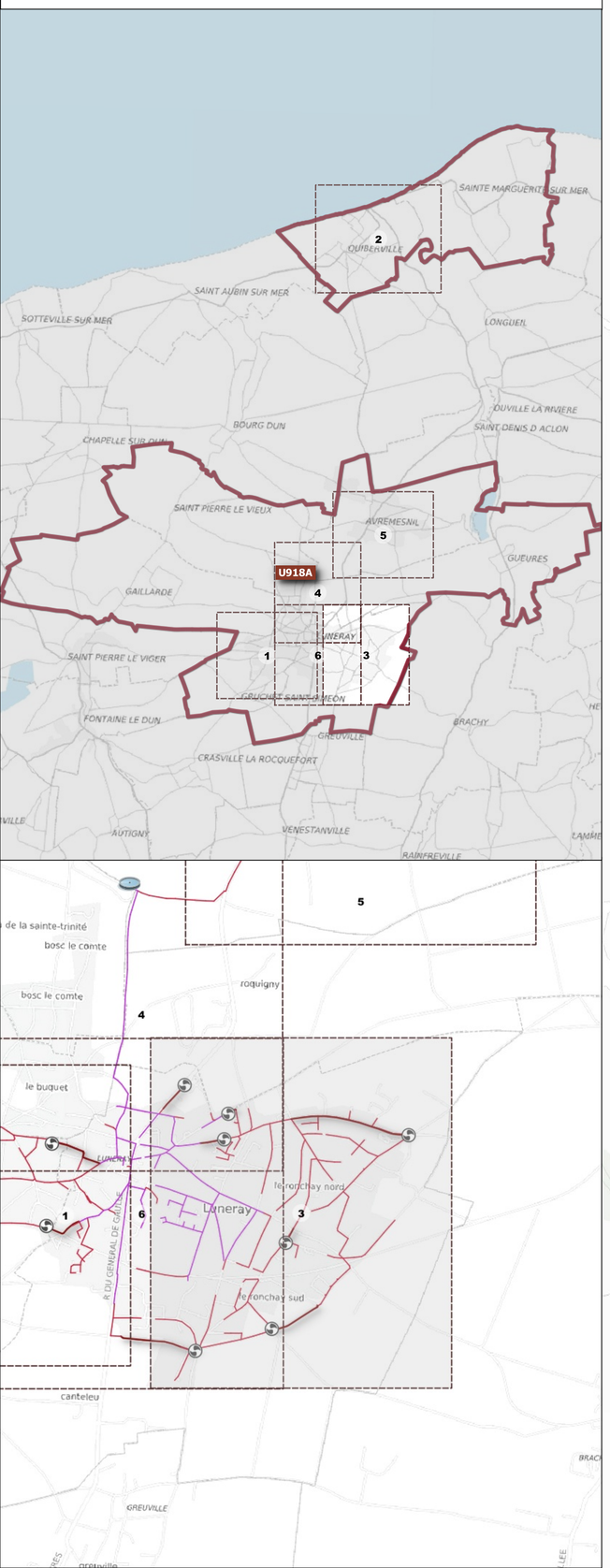

U918A - TERROIR DE CAUX_Luneray_Quiberville (A) Saint-Pierre-le-Vieux - Avremesnil - La Gaillarde

20/02/2026 / Plan réseau n° 4

VEOLIA

AEP - Compteur

Comptage

ASS - Avaloir

Avaloir

Avaloir à grille

Grille

ASS - Branche

Grille / Avaloir

ASS - Collecteur

Veolia
Eaux usées
Gravitaire

Eaux usées

Ref / Surpressé

Eaux usées

Unitaire
Conduite gravitaire

Unitaire

ASS - Ouvrage

Poste de refoulement

Station d'épuration

ASS - Regard

Veolia
EU
Regard

UNI
Regard

VEOLIA EAU - Territoire Seine Maritime
63 rue du Pont Vl
76600 LE HAVRE

Echelle : 1:2 000

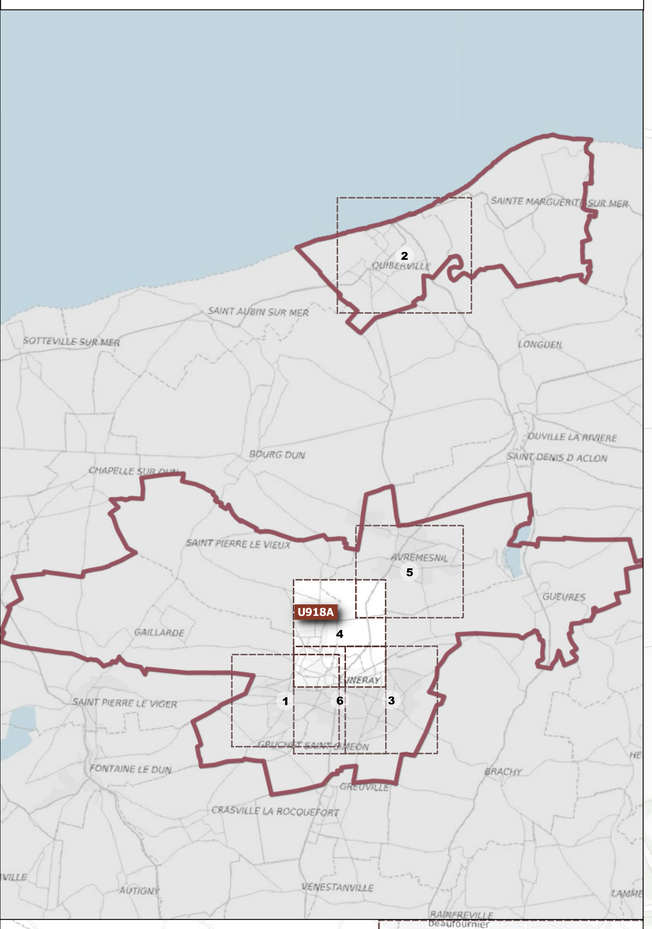

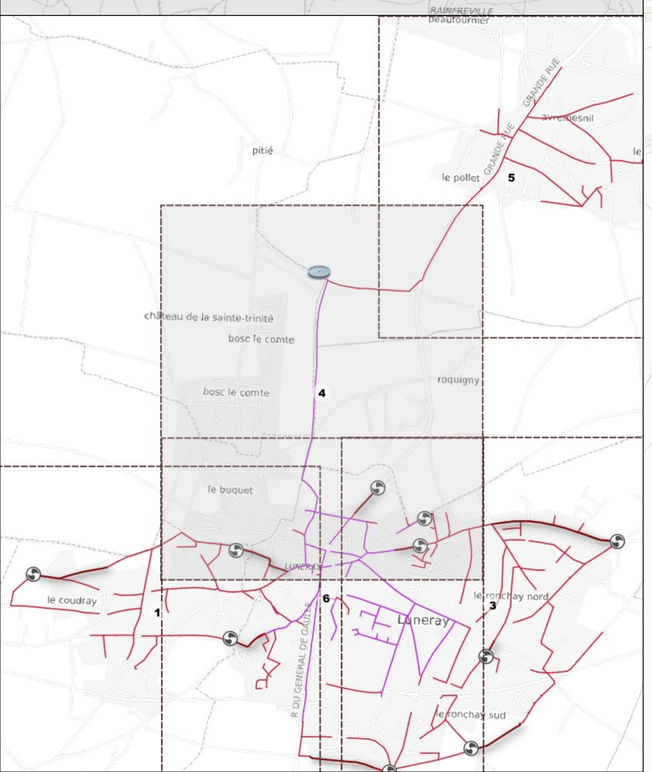

U918A - TERROIR DE CAUX_Luneray_Quiberville (A) Avremesnil

20/02/2026 / Plan réseau n° 5

AEP - Compteur

Comptage

ASS - Collecteur

Veolia
Eaux usées
Gravitaire
Eaux usées

ASS - Regard

Veolia
EU
Regard

VEOLIA EAU - Territoire Seine Maritime
63 rue du Pont VI
76600 LE HAVRE

Echelle : 1:2 000

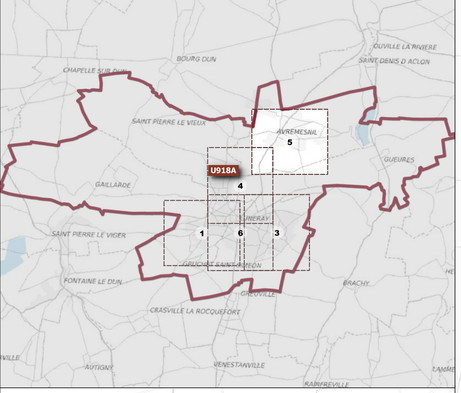

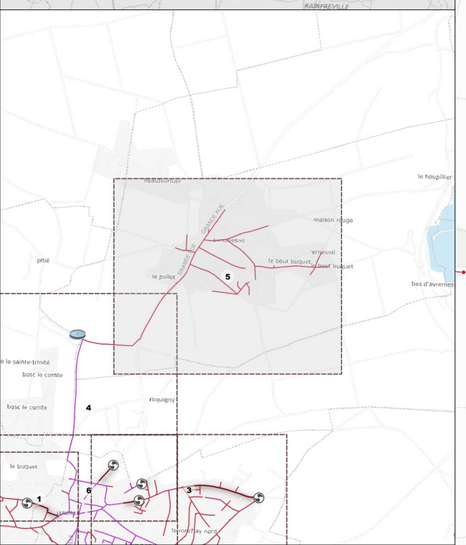

U918A - TERROIR DE CAUX_Luneray_Quiberville (A) Luneray - Partie Ouest

20/02/2026 / Plan réseau n° 6

VEOLIA

AEP - Compteur

Comptage

ASS - Avaloir

Avaloir

Avaloir à grille

Grille

ASS - Branche

Grille / Avaloir

ASS - Collecteur

Veolia
Eaux usées
Gravitaire

Eaux usées
Ref / Surpressé

Eaux usées
Unitaire

Conduite gravitaire
Unitaire

ASS - Ouvrage

Poste de refoulement

ASS - Regard

Veolia
EU
Regard

UNI
Regard

VEOLIA EAU - Territoire Seine Maritime
63 rue du Pont Vl
76600 LE HAVRE

Echelle : 1:2 000

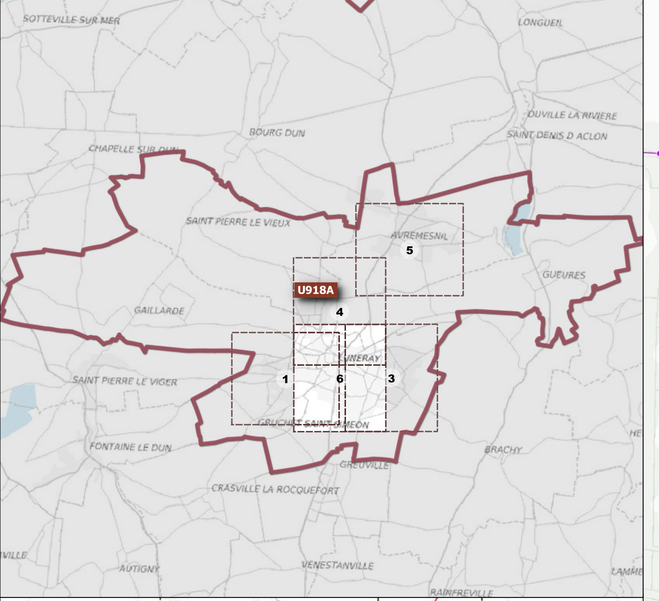

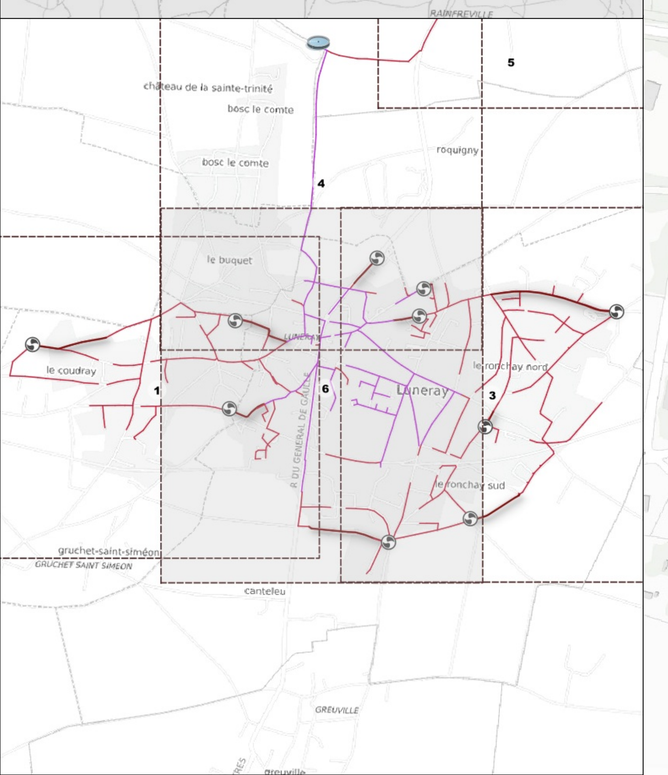

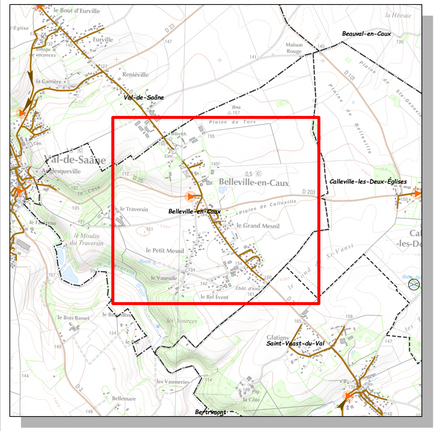



Légende

Collecteur gravitaire EU
- Gravitaire séparatif
- Gravitaire unitaire
- Eaux de rejet
- Réseau privé
- Réseau By-Pass
- Eaux trop plein
- Réseau EU non géré
- Conduite de refoulement
- Conduite d'air

Branchement EU
- Eaux du réseau unitaire
- Eaux usées uniquement

Boite de Brt EU
- Eaux du réseau unitaire
- Eaux usées uniquement

Regard de visite EU
- Regard séparatif
- Regard unitaire
- Regard mixte
- Regard borgne
- Regard sur refoulement
- Regard en privé
- Regard de rejet
- Regard trop plein
- Regard hors gestion
- Regard de chasse
- Regard de Nettoyage

Vanne de contrôle
- Autre
- Cône de réduction
- Vanne à guillotine
- Ventouse
- Vidange
- Plaque Pleine
- Clapet anti-retour
- Régulateur de débit
- <toutes les autres valeurs>

Ouvrage assainissement
- Déversoir d'orage
- Trop plein
- Autre
- Bassin d'aération
- Bassin de retenue
- Chambre de diversion
- Inconnu
- Lagune de décantation
- Silo à boues
- Station d'épuration
- Station de pompage
- Station de refoulement
- Station de relevage
- Structure de rejet
- <toutes les autres valeurs>
- Débitmètre assainissement

DEPARTEMENT DE LA SEINE MARITIME

S.I.A.E.P.A. de la Région de VAL DE SAANE

Plan du bourg

ASSAINISSEMENT DES EAUX USEES

Indice	Date	Etabli par	Visa	Modification	Vérifié par	Visa
01	19/02/2026	D.BOURGUIGNON		Mise à jour février 2026		

STGS
AU SERVICE DE L'EAU ET DE L'ENVIRONNEMENT

STGS SAS

22, rue des Grèves - CS 15170
50307 Avranches Cedex 7

Téléphone: 02.33.79.46.79
Télécopie: 02.33.68.32.02
Email:eau@stgs.fr

Echelle : 1:2 000

PLAN: Plan d'ensemble

Date d'édition: 19/02/2026

La position et la nature des tuyauteries sont données à titre indicatif. Elles n'engagent en aucun cas la responsabilité de STGS. Toute précision nécessaire sera confirmée par relevé de terrain ou sondage.

Affaire: 1A4256

Système de coordonnées: RGF 1993 Lambert 93
Projection: Lambert Conformal Conic

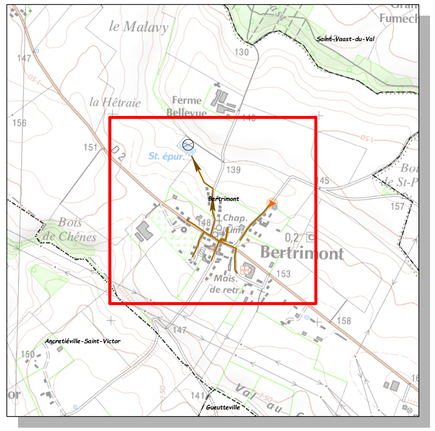

N
W E
S

Légende

Collecteur gravitaire EU
- Gravitaire séparatif
- Gravitaire unitaire
- Eaux de rejet
- Réseau privé
- Réseau By-Pass
- Eaux trop plein
- Réseau EU non géré
- Conduite de refoulement
- Conduite d'air

Branchement EU
- Eaux du réseau unitaire
- Eaux usées uniquement

Boite de Brt EU
- Eaux du réseau unitaire
- Eaux usées uniquement

Regard de visite EU
- Regard séparatif
- Regard unitaire
- Regard mixte
- Regard borgne
- Regard sur refoulement
- Regard en privé
- Regard de rejet
- Regard trop plein
- Regard hors gestion
- Regard de chasse
- Regard de Nettoyage

Vanne de contrôle
- Autre
- Cône de réduction
- Vanne à guillotine
- Ventouse
- Vidange
- Plaque Pleine
- Clapet anti-retour
- Régulateur de débit
- <toutes les autres valeurs>

Ouvrage assainissement
- Déversoir d'orage
- Trop plein
- Autre
- Bassin d'aération
- Bassin de retenue
- Chambre de diversion
- Inconnu
- Lagune de décantation
- Silo à boues
- Station d'épuration
- Station de pompage
- Station de refoulement
- Station de relevage
- Structure de rejet
- <toutes les autres valeurs>
- Débitmètre assainissement

DEPARTEMENT DE LA SEINE MARITIME

S.I.A.E.P.A. de la Région de VAL DE SAANE

Plan du bourg

ASSAINISSEMENT DES EAUX USEES

Indice	Date	Etabli par	Visa	Modification	Vérifié par	Visa
01	19/02/2026	D.BOURGUIGNON		Mise à jour février 2026	_	

STGS SAS
22, rue des Grèves - CS 15170
50307 Avranches Cedex 7
Téléphone: 02.33.79.46.79
Télécopie: 02.33.68.32.02
Email:eau@stgs.fr

AU SERVICE DE L'EAU ET DE L'ENVIRONNEMENT

Echelle : 1:1 000

PLAN: Plan d'ensemble

Date d'édition: 19/02/2026

La position et la nature des tuyauteries sont données à titre indicatif. Elles n'engagent en aucun cas la responsabilité de STGS. Toute précision nécessaire sera confirmée par relevé de terrain ou sondage.

Affaire: 1A4256

Système de coordonnées: RGF 1993 Lambert 93
Projection: Lambert Conformal Conic

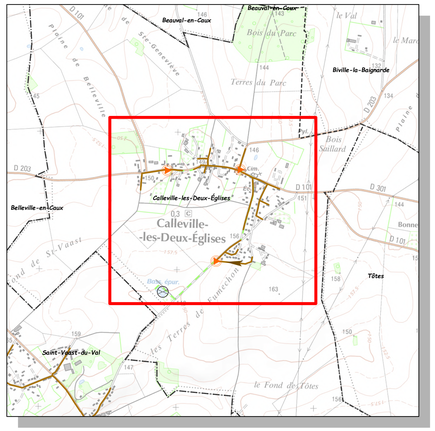



Légende

Collecteur gravitaire EU
- Gravitaire séparatif
- Gravitaire unitaire
- Eaux de rejet
- Réseau privé
- Réseau By-Pass
- Eaux trop plein
- Réseau EU non géré
- Conduite de refoulement
- Conduite d'air

Branchement EU
- Eaux du réseau unitaire
- Eaux usées uniquement

Boite de Brt EU
- Eaux du réseau unitaire
- Eaux usées uniquement

Regard de visite EU
- Regard séparatif
- Regard unitaire
- Regard mixte
- Regard borgne
- Regard sur refoulement
- Regard en privé
- Regard de rejet
- Regard trop plein
- Regard hors gestion
- Regard de chasse
- Regard de Nettoyage

Vanne de contrôle
- Autre
- Cône de réduction
- Vanne à guillotine
- Ventouse
- Vidange
- Plaque Pleine
- Clapet anti-retour
- Régulateur de débit
- <toutes les autres valeurs>

Ouvrage assainissement
- Déversoir d'orage
- Trop plein
- Autre
- Bassin d'aération
- Bassin de retenue
- Chambre de diversion
- Inconnu
- Lagune de décantation
- Silo à boues
- Station d'épuration
- Station de pompage
- Station de refoulement
- Station de relevage
- Structure de rejet
- <toutes les autres valeurs>
- Débitmètre assainissement

DEPARTEMENT DE LA SEINE MARITIME

S.I.A.E.P.A. de la Région de VAL DE SAANE

Plan du bourg

ASSAINISSEMENT DES EAUX USEES

Indice	Date	Etabli par	Visa	Modification	Vérifié par	Visa
01	19/02/2026	b.BOURGUIGNON		Mise a jour février 2026	---	

STGS SAS
22, rue des Grèves - CS 15170
50307 Avranches Cedex 7
Téléphone: 02.33.79.46.79
Télécopie: 02.33.68.32.02
Email:eau@stgs.fr

Echelle : 1:1 500

PLAN: Plan d'ensemble

Date d'édition: 19/02/2026

La position et la nature des tuyauteries sont données à titre indicatif. Elles n'engagent en aucun cas la responsabilité de STGS. Toute précision nécessaire sera confirmée par relevé de terrain ou sondage.

Affaire: 1A4256

Système de coordonnées: RGF 1993 Lambert 93
Projection: Lambert Conformal Conic

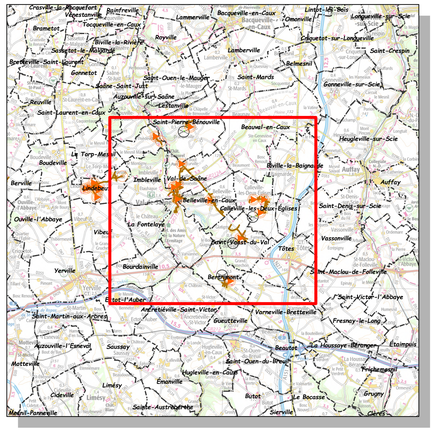

N
W E
S

Légende

Collecteur gravitaire EU
- Gravitaire séparatif
- Gravitaire unitaire
- Eaux de rejet
- Réseau privé
- Réseau By-Pass
- Eaux trop plein
- Réseau EU non géré
- Conduite de refoulement
- Conduite d'air

Branchement EU
- Eaux du réseau unitaire
- Eaux usées uniquement

Boite de Brt EU
- Eaux du réseau unitaire
- Eaux usées uniquement

Regard de visite EU
- Regard séparatif
- Regard unitaire
- Regard mixte
- Regard borgne
- Regard sur refoulement
- Regard en privé
- Regard de rejet
- Regard trop plein
- Regard hors gestion
- Regard de chasse
- Regard de Nettoyage

Vanne de contrôle
- Autre
- Cône de réduction
- Vanne à guillotine
- Ventouse
- Vidange
- Plaque Pleine
- Clapet anti-retour
- Régulateur de débit
- <toutes les autres valeurs>

Ouvrage assainissement
- Déversoir d'orage
- Trop plein
- Autre
- Bassin d'aération
- Bassin de retenue
- Chambre de diversion
- Inconnu
- Lagune de décantation
- Silo à boues
- Station d'épuration
- Station de pompage
- Station de refoulement
- Station de relevage
- Structure de rejet
- <toutes les autres valeurs>
- Débitmètre assainissement

DEPARTEMENT DE LA SEINE MARITIME

S.I.A.E.P.A. de la Région de VAL DE SAANE

Plan du syndicat

ASSAINISSEMENT DES EAUX USEES

Indice	Date	Etabli par	Visa	Modification	Vérifié par	Visa
01	19/02/2026	D.BOURGUIGNON		Mise à jour février 2026	_	

STGS SAS
22, rue des Grèves - CS 15170
50307 Avranches Cedex 7

Téléphone: 02.33.79.46.79
Télécopie: 02.33.68.32.02
Email:eau@stgs.fr

AU SERVICE DE L'EAU ET DE L'ENVIRONNEMENT

Affaire: 1A4256

Système de coordonnées: RGF 1993 Lambert 93
Projection: Lambert Conformal Conic

Echelle : 1:10 500

PLAN: Plan d'ensemble

Date d'édition: 19/02/2026

La position et la nature des tuyauteries sont données à titre indicatif. Elles n'engagent en aucun cas la responsabilité de STGS. Toute précision nécessaire sera confirmée par relevé de terrain ou sondage.

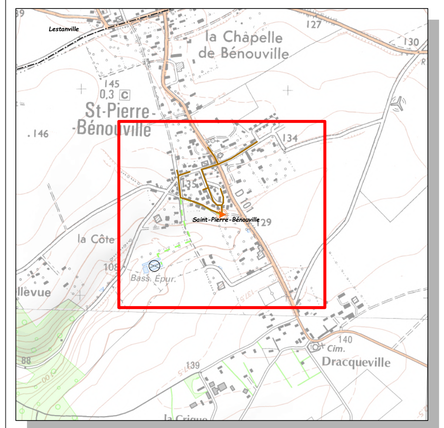

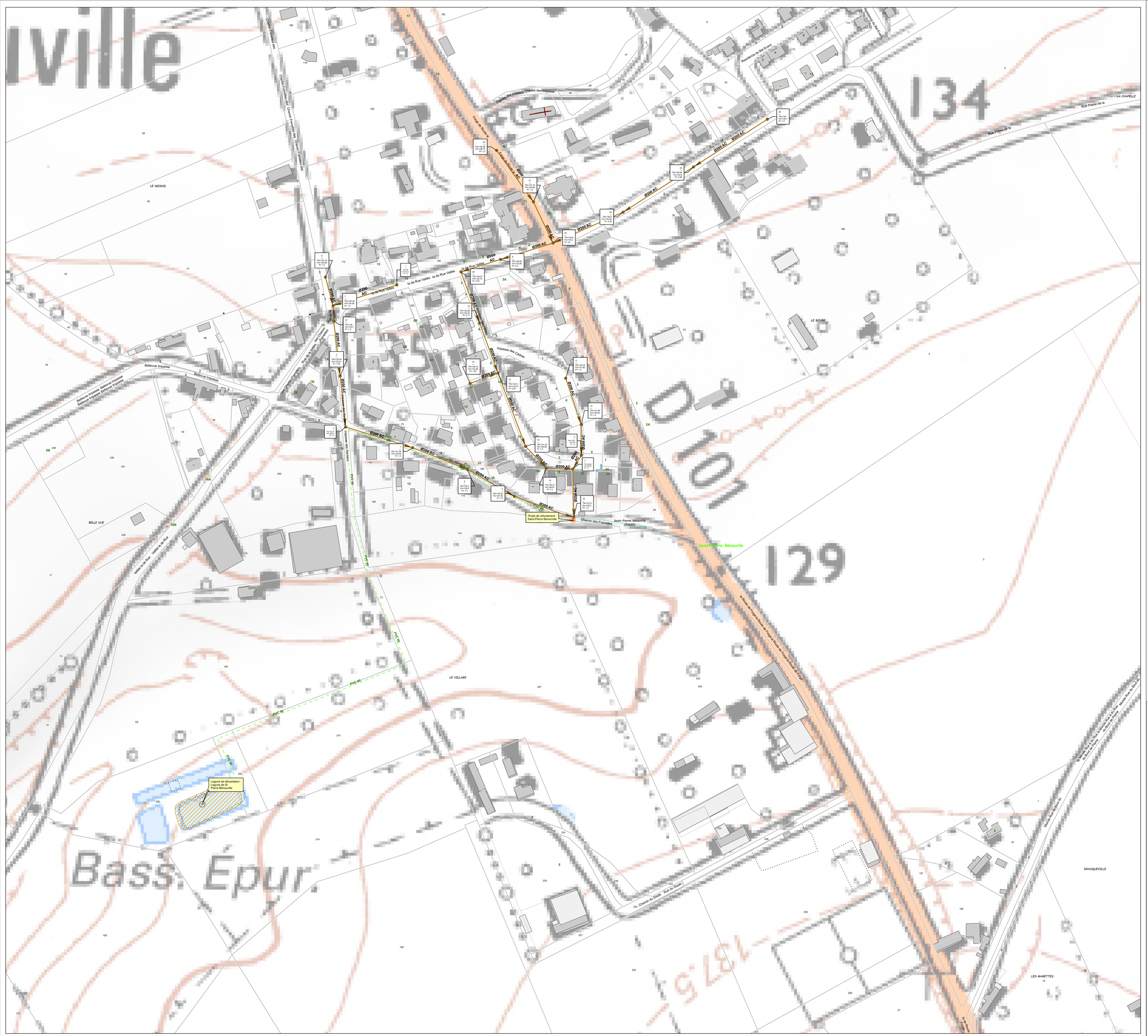

Légende

Collecteur gravitaire EU
- Gravitaire séparatif
- Gravitaire unitaire
- Eaux de rejet
- Réseau privé
- Réseau By-Pass
- Eaux trop plein
- Réseau EU non géré
- Conduite de refoulement
- Conduite d'air

Branchement EU
- Eaux du réseau unitaire
- Eaux usées uniquement

Boite de Brt EU
- Eaux du réseau unitaire
- Eaux usées uniquement

Regard de visite EU
- Regard séparatif
- Regard unitaire
- Regard mixte
- Regard borgne
- Regard sur refoulement
- Regard en privé
- Regard de rejet
- Regard trop plein
- Regard hors gestion
- Regard de chasse
- Regard de Nettoyage

Vanne de contrôle
- Autre
- Cône de réduction
- Vanne à guillotine
- Ventouse
- Vidange
- Plaque Pleine
- Clapet anti-retour
- Régulateur de débit
- <toutes les autres valeurs>

Ouvrage assainissement
- Déversoir d'orage
- Trop plein
- Autre
- Bassin d'aération
- Bassin de retenue
- Chambre de diversion
- Inconnu
- Lagune de décantation
- Silo à boues
- Station d'épuration
- Station de pompage
- Station de refoulement
- Station de relevage
- Structure de rejet
- <toutes les autres valeurs>
- Débitmètre assainissement

DEPARTEMENT DE LA SEINE MARITIME

S.I.A.E.P.A. de la Région de VAL DE SAANE

Plan du bourg

ASSAINISSEMENT DES EAUX USEES

Indice	Date	Etabli par	Visa	Modification	Vérifié par	Visa
01	19/02/2026	D.BOURGUEBNON		Mise à jour février 2026	...	

STGS SAS
22, rue des Grèves - CS 15170
50307 Avranches Cedex 7
Téléphone: 02.33.79.46.79
Télécopie: 02.33.68.32.02
Email:eau@stgs.fr

AU SERVICE DE L'EAU ET DE L'ENVIRONNEMENT

Echelle : 1:1 000

PLAN: Plan d'ensemble

Date d'édition: 19/02/2026

La position et la nature des tuyauteries sont données à titre indicatif. Elles n'engagent en aucun cas la responsabilité de STGS. Toute précision nécessaire sera confirmée par relevé de terrain ou sondage.

Affaire: 1A4256

Système de coordonnées: RGF 1993 Lambert 93
Projection: Lambert Conformal Conic

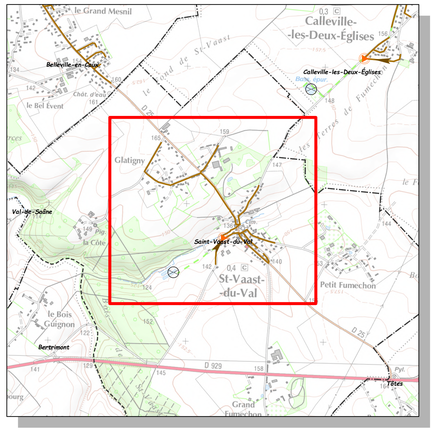



Légende

Collecteur gravitaire EU
- Gravitaire séparatif
- Gravitaire unitaire
- Eaux de rejet
- Réseau privé
- Réseau By-Pass
- Eaux trop plein
- Réseau EU non géré
- Conduite de refoulement
- Conduite d'air

Branchement EU
- Eaux du réseau unitaire
- Eaux usées uniquement

Boite de Brt EU
- Eaux du réseau unitaire
- Eaux usées uniquement

Regard de visite EU
- Regard séparatif
- Regard unitaire
- Regard mixte
- Regard borgne
- Regard sur refoulement
- Regard en privé
- Regard de rejet
- Regard trop plein
- Regard hors gestion
- Regard de chasse
- Regard de Nettoyage

Vanne de contrôle
- Autre
- Cône de réduction
- Vanne à guillotine
- Ventouse
- Vidange
- Plaque Pleine
- Clapet anti-retour
- Régulateur de débit
- <toutes les autres valeurs>

Ouvrage assainissement
- Déversoir d'orage
- Trop plein
- Autre
- Bassin d'aération
- Bassin de retenue
- Chambre de diversion
- Inconnu
- Lagune de décantation
- Silo à boues
- Station d'épuration
- Station de pompage
- Station de refoulement
- Station de relevage
- Structure de rejet
- <toutes les autres valeurs>
- Débitmètre assainissement

DEPARTEMENT DE LA SEINE MARITIME

S.I.A.E.P.A. de la Région de VAL DE SAANE

Plan du bourg

ASSAINISSEMENT DES EAUX USEES

Indice	Date	Etabli par	Visa	Modification	Vérifié par	Visa
01	19/02/2026	b.BOURGUIGNON		Mise a jour février 2026	_	

STGS SAS

22, rue des Grèves - CS 15170
50307 Avranches Cedex 7

Téléphone: 02.33.79.46.79
Télécopie: 02.33.68.32.02
Email:eau@stgs.fr

AU SERVICE DE L'EAU ET DE L'ENVIRONNEMENT

Echelle : 1:1 500

PLAN: Plan d'ensemble

Date d'édition: 19/02/2026

La position et la nature des tuyauteries sont données à titre indicatif. Elles n'engagent en aucun cas la responsabilité de STGS. Toute précision nécessaire sera confirmée par relevé de terrain ou sondage.

Affaire: 1A4256

Système de coordonnées: RGF 1993 Lambert 93
Projection: Lambert Conformal Conic

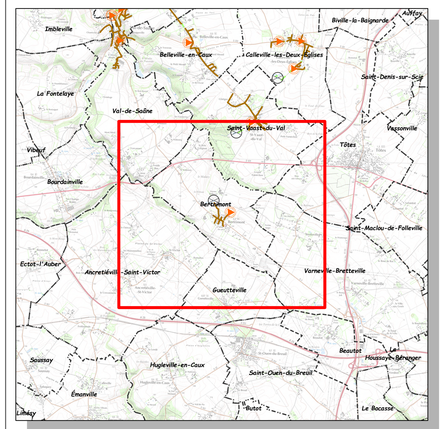



Légende

Collecteur gravitaire EU
- Gravitaire séparatif
- Gravitaire unitaire
- Eaux de rejet
- Réseau privé
- Réseau By-Pass
- Eaux trop plein
- Réseau EU non géré
- Conduite de refoulement
- Conduite d'air

Branchement EU
- Eaux du réseau unitaire
- Eaux usées uniquement

Boite de Brt EU
- Eaux du réseau unitaire
- Eaux usées uniquement

Regard de visite EU
- Regard séparatif
- Regard unitaire
- Regard mixte
- Regard borgne
- Regard sur refoulement
- Regard en privé
- Regard de rejet
- Regard trop plein
- Regard hors gestion
- Regard de chasse
- Regard de Nettoyage

Vanne de contrôle
- Autre
- Cône de réduction
- Vanne à guillotine
- Ventouse
- Vidange
- Plaque Pleine
- Clapet anti-retour
- Régulateur de débit
- <toutes les autres valeurs>

Ouvrage assainissement
- Déversoir d'orage
- Trop plein
- Autre
- Bassin d'aération
- Bassin de retenue
- Chambre de diversion
- Inconnu
- Lagune de décantation
- Silo à boues
- Station d'épuration
- Station de pompage
- Station de refoulement
- Station de relevage
- Structure de rejet
- <toutes les autres valeurs>
- Débitmètre assainissement

DEPARTEMENT DE LA SEINE MARITIME

S.I.A.E.P.A. de la Région de VAL DE SAANE

Plan d'ensemble

ASSAINISSEMENT DES EAUX USEES

Indice	Date	Etabli par	Visa	Modification	Vérifié par	Visa
01	19/02/2026	b.BOURGUIGNON		Mise à jour février 2026	--	

STGS SAS
22, rue des Grèves - CS 15170
50307 Avranches Cedex 7
Téléphone: 02.33.79.46.79
Télécopie: 02.33.68.32.02
Email:eau@stgs.fr

Echelle : 1:5 000

PLAN: Plan par UTEP

Date d'édition: 19/02/2026

La position et la nature des tuyauteries sont données à titre indicatif. Elles n'engagent en aucun cas la responsabilité de STGS. Toute précision nécessaire sera confirmée par relevé de terrain ou sondage.

Affaire: 1A4256

Système de coordonnées: RGF 1993 Lambert 93
Projection: Lambert Conformal Conic

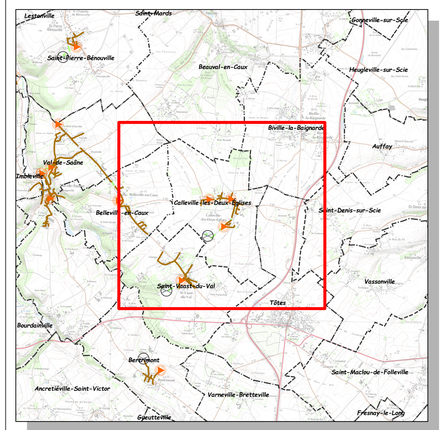



Légende

Collecteur gravitaire EU
- Gravitaire séparatif
- Gravitaire unitaire
- Eaux de rejet
- Réseau privé
- Réseau By-Pass
- Eaux trop plein
- Réseau EU non géré
- Conduite de refoulement
- Conduite d'air

Branchement EU
- Eaux du réseau unitaire
- Eaux usées uniquement

Boite de Brt EU
- Eaux du réseau unitaire
- Eaux usées uniquement

Regard de visite EU
- Regard séparatif
- Regard unitaire
- Regard mixte
- Regard borgne
- Regard sur refoulement
- Regard en privé
- Regard de rejet
- Regard trop plein
- Regard hors gestion
- Regard de chasse
- Regard de Nettoyage

Vanne de contrôle
- Autre
- Cône de réduction
- Vanne à guillotine
- Ventouse
- Vidange
- Plaque Pleine
- Clapet anti-retour
- Régulateur de débit
- <toutes les autres valeurs>

Ouvrage assainissement
- Déversoir d'orage
- Trop plein
- Autre
- Bassin d'aération
- Bassin de retenue
- Chambre de diversion
- Inconnu
- Lagune de décantation
- Silo à boues
- Station d'épuration
- Station de pompage
- Station de refoulement
- Station de relevage
- Structure de rejet
- <toutes les autres valeurs>
- Débitmètre assainissement

DEPARTEMENT DE LA SEINE MARITIME

S.I.A.E.P.A. de la Région de VAL DE SAANE

Plan d'ensemble

ASSAINISSEMENT DES EAUX USEES

Indice	Date	Etabli par	Visa	Modification	Vérifié par	Visa
01	19/02/2026	b.BOURGUIGNON		Mise à jour février 2026	...	

STGS SAS
22, rue des Grèves - CS 15170
50307 Avranches Cedex 7
Téléphone: 02.33.79.46.79
Télécopie: 02.33.68.32.02
Email:eau@stgs.fr

Echelle : 1:5 000

PLAN: Plan par UTEP

Date d'édition: 19/02/2026

La position et la nature des tuyauteries sont données à titre indicatif. Elles n'engagent en aucun cas la responsabilité de STGS. Toute précision nécessaire sera confirmée par relevé de terrain ou sondage.

Affaire: 1A4256

Système de coordonnées: RGF 1993 Lambert 93
Projection: Lambert Conformal Conic

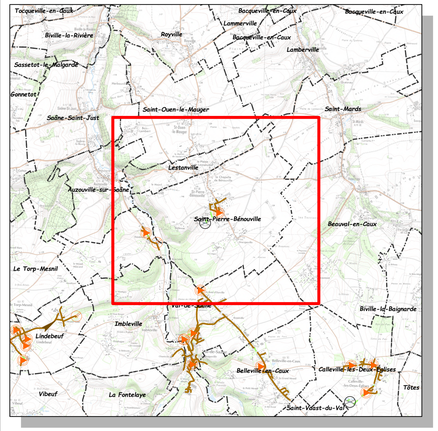

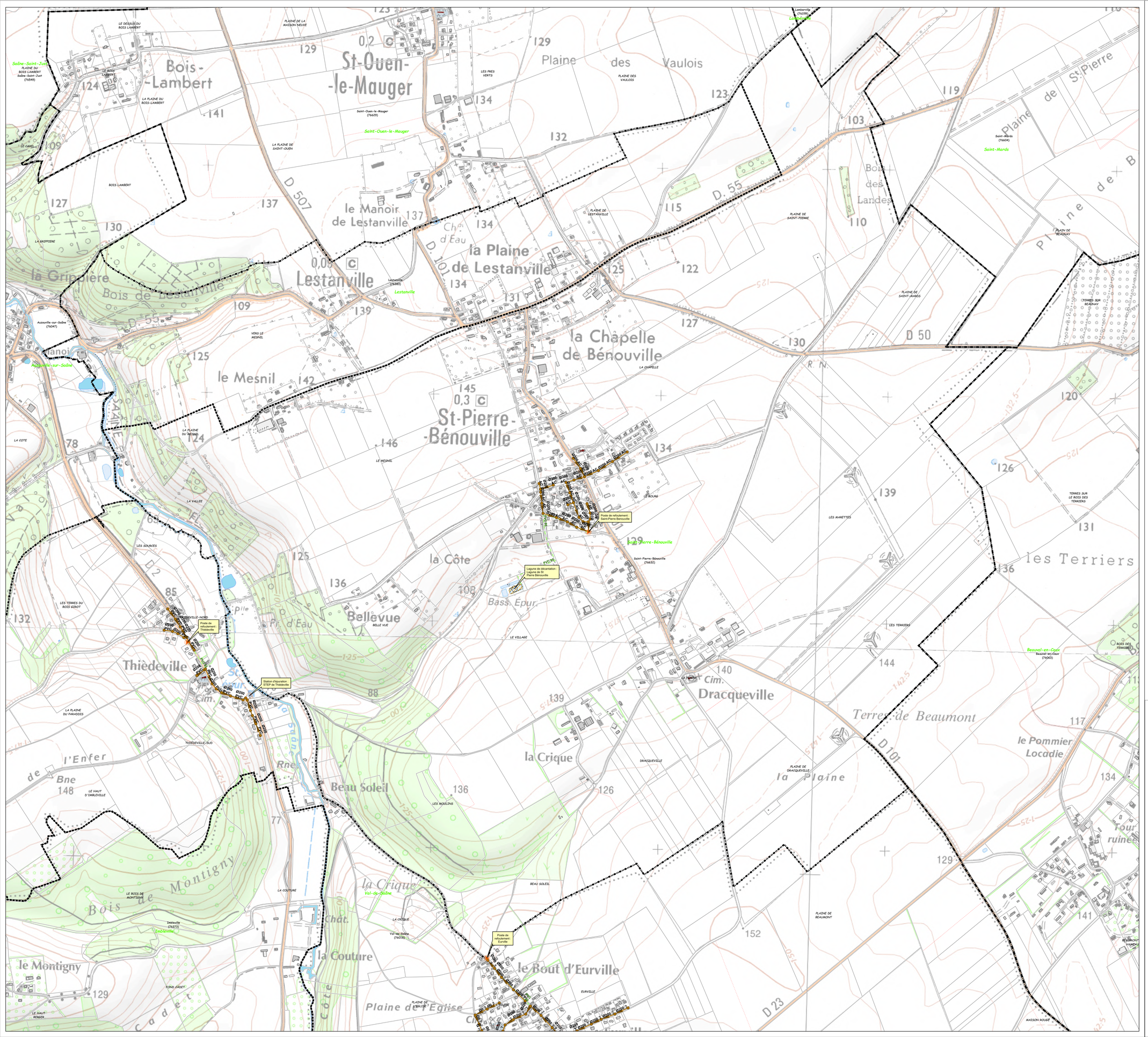

N
W E
S

Légende

Collecteur gravitaire EU
- Gravitaire séparatif
- Gravitaire unitaire
- Eaux de rejet
- Réseau privé
- Réseau By-Pass
- Eaux trop plein
- Réseau EU non géré
- Conduite de refoulement
- Conduite d'air

Branchement EU
- Eaux du réseau unitaire
- Eaux usées uniquement

Boite de Brt EU
- Eaux du réseau unitaire
- Eaux usées uniquement

Regard de visite EU
- Regard séparatif
- Regard unitaire
- Regard mixte
- Regard borgne
- Regard sur refoulement
- Regard en privé
- Regard de rejet
- Regard trop plein
- Regard hors gestion
- Regard de chasse
- Regard de Nettoyage

Vanne de contrôle
- Autre
- Cône de réduction
- Vanne à guillotine
- Ventouse
- Vidange
- Plaque Pleine
- Clapet anti-retour
- Régulateur de débit
- <toutes les autres valeurs>

Ouvrage assainissement
- Déversoir d'orage
- Trop plein
- Autre
- Bassin d'aération
- Bassin de retenue
- Chambre de diversion
- Inconnu
- Lagune de décantation
- Silo à boues
- Station d'épuration
- Station de pompage
- Station de refoulement
- Station de relevage
- Structure de rejet
- <toutes les autres valeurs>
- Débitmètre assainissement

DEPARTEMENT DE LA SEINE MARITIME

S.I.A.E.P.A. de la Région de VAL DE SAANE

Plan d'ensemble

ASSAINISSEMENT DES EAUX USEES

Indice	Date	Etabli par	Visa	Modification	Vérifié par	Visa
01	19/02/2026	b.BOURGUIGNON		Mise à jour février 2026	_	

STGS SAS
22, rue des Grèves - CS 15170
50307 Avranches Cedex 7
Téléphone: 02.33.79.46.79
Télécopie: 02.33.68.32.02
Email:eau@stgs.fr

AU SERVICE DE L'EAU ET DE L'ENVIRONNEMENT

Echelle : 1:5 000

PLAN: Plan par UTEP

Date d'édition: 19/02/2026

La position et la nature des tuyauteries sont données à titre indicatif. Elles n'engagent en aucun cas la responsabilité de STGS. Toute précision nécessaire sera confirmée par relevé de terrain ou sondage.

Affaire: 1A4256

Système de coordonnées: RGF 1993 Lambert 93
Projection: Lambert Conformal Conic

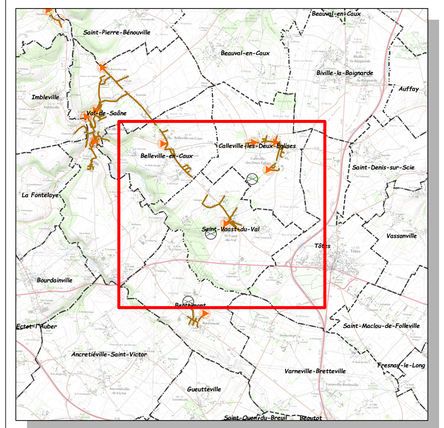



Légende

Collecteur gravitaire EU
- Gravitaire séparatif
- Gravitaire unitaire
- Eaux de rejet
- Réseau privé
- Réseau By-Pass
- Eaux trop plein
- Réseau EU non géré
- Conduite de refoulement
- Conduite d'air

Branchement EU
- Eaux du réseau unitaire
- Eaux usées uniquement

Boite de Brt EU
- Eaux du réseau unitaire
- Eaux usées uniquement

Regard de visite EU
- Regard séparatif
- Regard unitaire
- Regard mixte
- Regard borgne
- Regard sur refoulement
- Regard en privé
- Regard de rejet
- Regard trop plein
- Regard hors gestion
- Regard de chasse
- Regard de Nettoyage

Vanne de contrôle
- Autre
- Cône de réduction
- Vanne à guillotine
- Ventouse
- Vidange
- Plaque Pleine
- Clapet anti-retour
- Régulateur de débit

- <toutes les autres valeurs>

Ouvrage assainissement
- Déversoir d'orage
- Trop plein
- Autre
- Bassin d'aération
- Bassin de retenue
- Chambre de diversion
- Inconnu
- Lagune de décantation
- Silo à boues
- Station d'épuration
- Station de pompage
- Station de refoulement
- Station de relevage
- Structure de rejet
- <toutes les autres valeurs>
- Débitmètre assainissement

DEPARTEMENT DE LA SEINE MARITIME

S.I.A.E.P.A. de la Région de VAL DE SAANE

Plan d'ensemble

ASSAINISSEMENT DES EAUX USEES

Indice	Date	Etabli par	Visa	Modification	Vérifié par	Visa
03	19/02/2026	b.BOURGUIGNON		Mise à jour février 2026	_	

STGS SAS
22, rue des Grèves - CS 15170
50307 Avranches Cedex 7
Téléphone: 02.33.79.46.79
Télécopie: 02.33.68.32.02
Email:eau@stgs.fr

AU SERVICE DE L'EAU ET DE L'ENVIRONNEMENT

Echelle : 1:5 000

PLAN: Plan par UTEP

Date d'édition: 19/02/2026

La position et la nature des tuyauteries sont données à titre indicatif. Elles n'engagent en aucun cas la responsabilité de STGS. Toute précision nécessaire sera confirmée par relevé de terrain ou sondage.

Affaire: 1A4256

Système de coordonnées: RGF 1993 Lambert 93
Projection: Lambert Conformal Conic

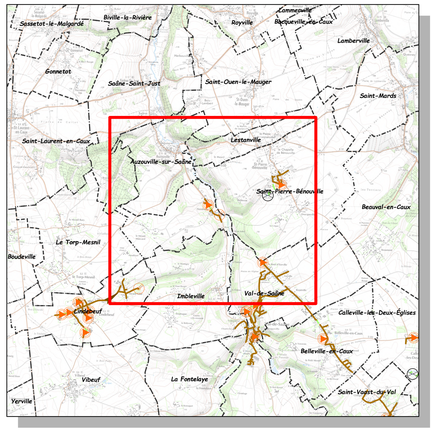

N
W E
S

Légende

Collecteur gravitaire EU
- Gravitaire séparatif
- Gravitaire unitaire
- Eaux de rejet
- Réseau privé
- Réseau By-Pass
- Eaux trop plein
- Réseau EU non géré
- Conduite de refoulement
- Conduite d'air

Branchement EU
- Eaux du réseau unitaire
- Eaux usées uniquement

Boite de Brt EU
- Eaux du réseau unitaire
- Eaux usées uniquement

Regard de visite EU
- Regard séparatif
- Regard unitaire
- Regard mixte
- Regard borgne
- Regard sur refoulement
- Regard en privé
- Regard de rejet
- Regard trop plein
- Regard hors gestion
- Regard de chasse
- Regard de Nettoyage

Vanne de contrôle
- Autre
- Cône de réduction
- Vanne à guillotine
- Ventouse
- Vidange
- Plaque Pleine
- Clapet anti-retour
- Régulateur de débit
- <toutes les autres valeurs>

Ouvrage assainissement
- Déversoir d'orage
- Trop plein
- Autre
- Bassin d'aération
- Bassin de retenue
- Chambre de diversion
- Inconnu
- Lagune de décantation
- Silo à boues
- Station d'épuration
- Station de pompage
- Station de refoulement
- Station de relevage
- Structure de rejet
- <toutes les autres valeurs>
- Débitmètre assainissement

DEPARTEMENT DE LA SEINE MARITIME

S.I.A.E.P.A. de la Région de VAL DE SAANE

Plan d'ensemble

ASSAINISSEMENT DES EAUX USEES

Indice	Date	Etabli par	Visa	Modification	Vérifié par	Visa
01	19/02/2026	D.BOURGUIGNON		Mise à jour février 2026	_	

STGS SAS
22, rue des Grèves - CS 15170
50307 Avranches Cedex 7
Téléphone: 02.33.79.46.79
Télécopie: 02.33.68.32.02
Email:eau@stgs.fr

Echelle : 1:5 000

PLAN: Plan par UTEP

Date d'édition: 19/02/2026

La position et la nature des tuyauteries sont données à titre indicatif. Elles n'engagent en aucun cas la responsabilité de STGS. Toute précision nécessaire sera confirmée par relevé de terrain ou sondage.

Affaire: 1A4256

Système de coordonnées: RGF 1993 Lambert 93
Projection: Lambert Conformal Conic

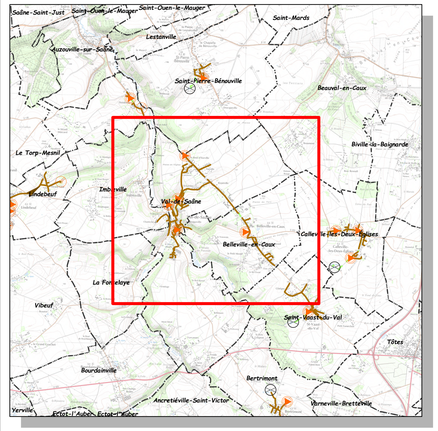



N
W E
S

Légende

Collecteur gravitaire EU
- Gravitaire séparatif
- Gravitaire unitaire
- Eaux de rejet
- Réseau privé
- Réseau By-Pass
- Eaux trop plein
- Réseau EU non géré
- Conduite de refoulement
- Conduite d'air

Branchement EU
- Eaux du réseau unitaire
- Eaux usées uniquement

Boite de Brt EU
- Eaux du réseau unitaire
- Eaux usées uniquement

Regard de visite EU
- Regard séparatif
- Regard unitaire
- Regard mixte
- Regard borgne
- Regard sur refoulement
- Regard en privé
- Regard de rejet
- Regard trop plein
- Regard hors gestion
- Regard de chasse
- Regard de Nettoyage

Vanne de contrôle
- Autre
- Cône de réduction
- Vanne à guillotine
- Ventouse
- Vidange
- Plaque Pleine
- Clapet anti-retour
- Régulateur de débit
- <toutes les autres valeurs>

Ouvrage assainissement
- Déversoir d'orage
- Trop plein
- Autre
- Bassin d'aération
- Bassin de retenue
- Chambre de diversion
- Inconnu
- Lagune de décantation
- Silo à boues
- Station d'épuration
- Station de pompage
- Station de refoulement
- Station de relevage
- Structure de rejet
- <toutes les autres valeurs>
- Débitmètre assainissement

DEPARTEMENT DE LA SEINE MARITIME

S.I.A.E.P.A. de la Région de VAL DE SAANE

Plan d'ensemble

ASSAINISSEMENT DES EAUX USEES

Indice	Date	Etabli par	Visa	Modification	Vérifié par	Visa
01	19/02/2026	b.BOURGUIGNON		Mise à jour février 2026	_	

STGS SAS
22, rue des Grèves - CS 15170
50307 Avranches Cedex 7
Téléphone: 02.33.79.46.79
Télécopie: 02.33.68.32.02
Email:eau@stgs.fr
AU SERVICE DE L'EAU ET DE L'ENVIRONNEMENT

Echelle : 1:5 000

PLAN: Plan par UTEP

Date d'édition: 19/02/2026

La position et la nature des tuyauteries sont données à titre indicatif. Elles n'engagent en aucun cas la responsabilité de STGS. Toute précision nécessaire sera confirmée par relevé de terrain ou sondage.

Affaire: 1A4256

Système de coordonnées: RGF 1993 Lambert 93
Projection: Lambert Conformal Conic

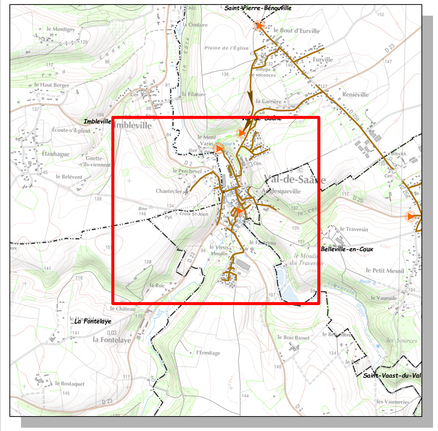

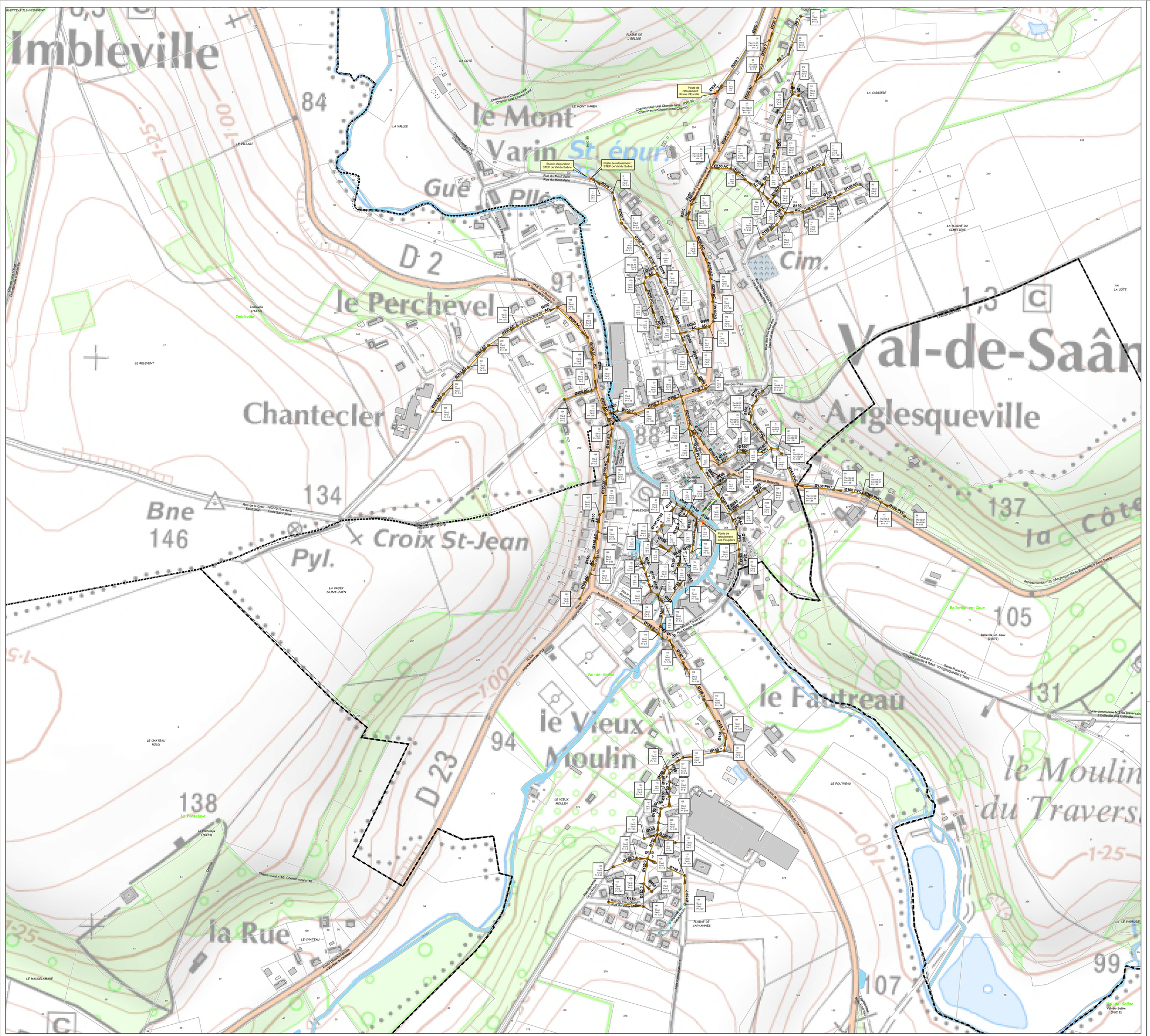
Imbleville
le Mont Varin
le Perchevel
Chantecler
Anglesqueville
Val-de-Saâne
la Rue
le Vieux Moulin
le Fautreau
le Moulin du Travers
la Côte
Bne
Pyl.
Croix St-Jean
Station d'épuration : STEP de Val de Saâne
Poste de refoulement : STEP de Val de Saâne
Poste de refoulement : Route d'Enville
Poste de refoulement : Les Peupliers
Rue du Mont Varin
Rue de Verneuil
Rue des Prés
Rue du Vieux Moulin
Route de Bellencombre
Route de Varvannes
Route de la Croix Saint Jean
Chemin rural n°10
Chemin rural n°25
Route Départementale n°25
Voie communale n°2 du Traversain à Belleville et à Calleville
Rue de la Croix Saint Jean
Rue du Château
Rue du Château d'Eau
Rue de la Mairie
Rue de la Fontaine
Rue de la Source
Rue du Moulin
Rue du Lavoir
Rue du Pont
Rue du Bois
Rue du Clos
Rue du Verger
Rue du Jardin
Rue du Château
Rue du Château d'Eau
Rue de la Mairie
Rue de la Fontaine
Rue de la Source
Rue du Moulin
Rue du Lavoir
Rue du Pont
Rue du Bois
Rue du Clos
Rue du Verger
Rue du Jardin
Route de Varvannes
Route de Bellencombre

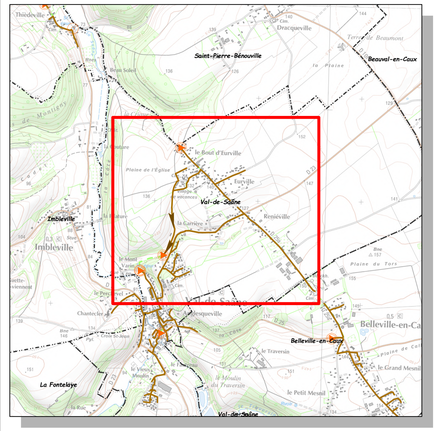

N
W E
S

Légende

Collecteur gravitaire EU
- Gravitaire séparatif
- Gravitaire unitaire
- Eaux de rejet
- Réseau privé
- Réseau By-Pass
- Eaux trop plein
- Réseau EU non géré
- Conduite de refoulement
- Conduite d'air

Branchement EU
- Eaux du réseau unitaire
- Eaux usées uniquement

Boite de Brt EU
- Eaux du réseau unitaire
- Eaux usées uniquement

Regard de visite EU
- Regard séparatif
- Regard unitaire
- Regard mixte
- Regard borgne
- Regard sur refoulement
- Regard en privé
- Regard de rejet
- Regard trop plein
- Regard hors gestion
- Regard de chasse
- Regard de Nettoyage

Vanne de contrôle
- Autre
- Cône de réduction
- Vanne à guillotine
- Ventouse
- Vidange
- Plaque Pleine
- Clapet anti-retour
- Régulateur de débit
- <toutes les autres valeurs>

Ouvrage assainissement
- Déversoir d'orage
- Trop plein
- Autre
- Bassin d'aération
- Bassin de retenue
- Chambre de diversion
- Inconnu
- Lagune de décantation
- Silo à boues
- Station d'épuration
- Station de pompage
- Station de refoulement
- Station de relevage
- Structure de rejet
- <toutes les autres valeurs>
- Débitmètre assainissement

DEPARTEMENT DE LA SEINE MARITIME

S.I.A.E.P.A. de la Région de VAL DE SAANE

Lieu dit Eurville, Reniéville

ASSAINISSEMENT DES EAUX USEES

Indice	Date	Etabli par	Visa	Modification	Vérifié par	Visa
03	19/02/2026	b.BOURGUIGNON		Mise à jour février 2026	_	

STGS SAS
22, rue des Grèves - CS 15170
50307 Avranches Cedex 7
Téléphone: 02.33.79.46.79
Télécopie: 02.33.68.32.02
Email:eau@stgs.fr

AU SERVICE DE L'EAU ET DE L'ENVIRONNEMENT

Echelle : 1:2 000

PLAN: Plan d'ensemble

Date d'édition: 19/02/2026

La position et la nature des tuyauteries sont données à titre indicatif. Elles n'engagent en aucun cas la responsabilité de STGS. Toute précision nécessaire sera confirmée par relevé de terrain ou sondage.

Affaire: 1A4256

Système de coordonnées: RGF 1993 Lambert 93
Projection: Lambert Conformal Conic

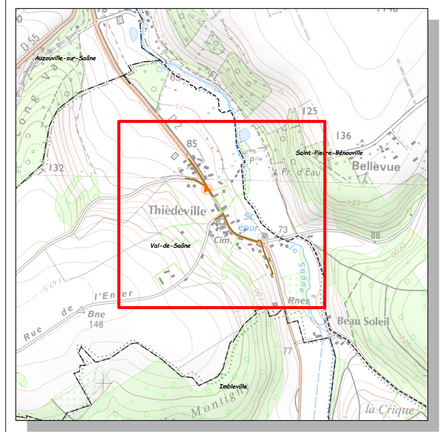

N
W E
S

Légende

Collecteur gravitaire EU
- Gravitaire séparatif
- Gravitaire unitaire
- Eaux de rejet
- Réseau privé
- Réseau By-Pass
- Eaux trop plein
- Réseau EU non géré
- Conduite de refoulement
- Conduite d'air

Branchement EU
- Eaux du réseau unitaire
- Eaux usées uniquement

Boite de Brt EU
- Eaux du réseau unitaire
- Eaux usées uniquement

Regard de visite EU
- Regard séparatif
- Regard unitaire
- Regard mixte
- Regard borgne
- Regard sur refoulement
- Regard en privé
- Regard de rejet
- Regard trop plein
- Regard hors gestion
- Regard de chasse
- Regard de Nettoyage

Vanne de contrôle
- Autre
- Cône de réduction
- Vanne à guillotine
- Ventouse
- Vidange
- Plaque Pleine
- Clapet anti-retour
- Régulateur de débit
- <toutes les autres valeurs>

Ouvrage assainissement
- Déversoir d'orage
- Trop plein
- Autre
- Bassin d'aération
- Bassin de retenue
- Chambre de diversion
- Inconnu
- Lagune de décantation
- Silo à boues
- Station d'épuration
- Station de pompage
- Station de refoulement
- Station de relevage
- Structure de rejet
- <toutes les autres valeurs>
- Débitmètre assainissement

DEPARTEMENT DE LA SEINE MARITIME

S.I.A.E.P.A. de la Région de VAL DE SAANE

Lieu dit Thiedeville

ASSAINISSEMENT DES EAUX USEES

Indice	Date	Etabli par	Visa	Modification	Vérifié par	Visa
01	19/02/2026	D.BOURGUIGNON		Mise à jour février 2026		

STGS SAS
22, rue des Grèves - CS 15170
50307 Avranches Cedex 7
Téléphone: 02.33.79.46.79
Télécopie: 02.33.68.32.02
Email:eau@stgs.fr

Echelle : 1:1 000

PLAN: Plan d'ensemble

Date d'édition: 19/02/2026

La position et la nature des tuyauteries sont données à titre indicatif. Elles n'engagent en aucun cas la responsabilité de STGS. Toute précision nécessaire sera confirmée par relevé de terrain ou sondage.

Affaire: 1A4256

Système de coordonnées: RGF 1993 Lambert 93
Projection: Lambert Conformal Conic

PLAN DES RESEAUX D'EAU POTABLE

U020E - TERROIR DE CAUX - Bacqueville en Caux (E)
Bacqueville-en-Caux

20/02/2026 / Plan réseau n° 2

AEP - Branche

Purge
Incendie

AEP - Canalisation

Veolia
Gravitaire
Ref / Surpressé

AEP - Compteur

Compteur
Débitmètre
Comptage

AEP - Defense incendie

Poteau incendie

AEP - Equipement

Ventouse

AEP - Ouvrage

Captage / forage
Forage
Réservoirs
Réservoir sur tour
Production / Pompage
Surpresseur

AEP - Purge

Purge / Vidange

AEP - Vanne

Fermée
Robinet Vanne
Ouvert ou ND
Robinet Vanne

VEOLIA EAU - Territoire Seine Maritime
63 rue du Pont VI
76600 LE HAVRE

Echelle : 1:5 000

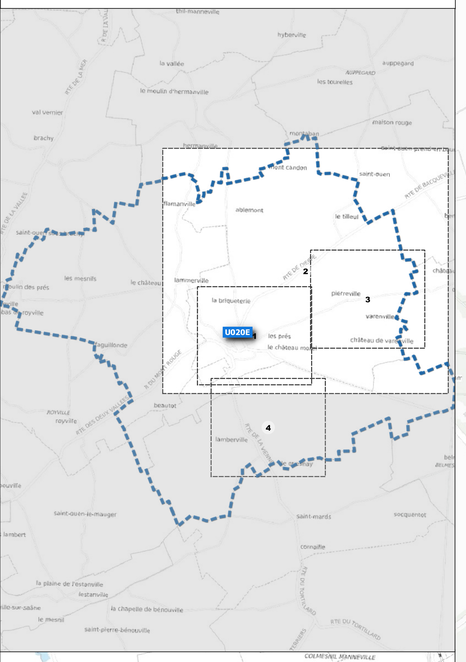
U020E
1
2
3
4
hermanville
mont candon
saint-ouen
ablemont
le tilleul
pierreville
varenville
château de varenville
les prés
le château moriel
la briqueterie
lamberville
beaulot
saint-ouen-le-mauger
saint-mards
socquentot
connaille
la plaine de l'estanville
la chapelle de bénouville
saint-pierre-bénouville
le mesnil
les mesnils
le château
royville
val vernier
brachy
maison rouge
les bourelles
le moulin d'hermanville
la vallée
hyberville
thil-manneville
aupegard
bertreville saint ouen
lintot
criquebeuf-en-caux
beaumesnil
gueures
colmesnil-manneville
alupegard
la vigne
la briqueterie
les prés
château de varenville
château de bacqueville-en-caux
château moriel
varen
Bacqueville-en-Caux
Réservoir i2 x 125 m³ et surpression Bacqueville Le Bourg
Production Bacqueville en Caux
Fville
ommoyville
R. DU CHÂTEAU D'EAU
R. DE LA STELE
R. DU CHAMBON
R. DES CAUCHOISES
R. DU MESNIL
R. DES CHARMETTES
R. DU HOMMET
R. DU PRESIDENT COTY
R. DU PAVE
R. DES VARENVILLE
R. BERNARD LE BATAILLER
R. JACOB BONTEMPS
R. SAINT-EUTROPE
R. DES FOSSES
R. DES POMMIERS
R. DU HOMMET ROUGE
R. DES CHAMPS
R. DES ROSIERS
R. DES ECOLES
R. DU MOULIN
R. DES PRES
R. DES CHAMPS
R. DES CHARMETTES
R. DES CHAMPS
R. DES CHAMPS
R. DES CHAMPS

U020E - TERROIR DE CAUX - Bacqueville en Caux (E)
Bacqueville-en-Caux - Partie Est

20/02/2026 / Plan réseau n° 3

AEP - Branche

Client
Purge
Incendie

AEP - Canalisation

Veolia
Ref / Surpressé

AEP - Compteur

Comptage

AEP - Defense incendie

Poteau incendie

AEP - Equipement

Ventouse

AEP - Purge

Purge / Vidange

AEP - Raccord

Cône
Raccord
Plaque pleine

AEP - Vanne

Ouvert ou ND
Robinet Vanne

VEOLIA EAU - Territoire Seine Maritime
63 rue du Pont VI
76600 LE HAVRE

Echelle : 1:2 000

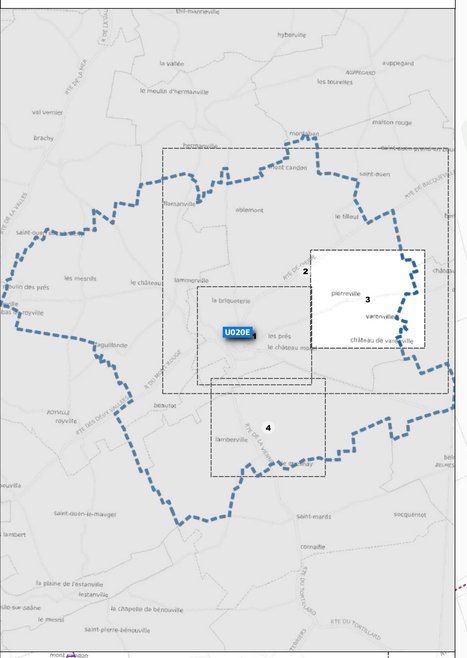

U020E - TERROIR DE CAUX - Bacqueville en Caux (E) Lamberville

20/02/2026 / Plan réseau n° 4

VEOLIA

AEP - Branche

Client
Purge

AEP - Canalisation

Veolia
Gravitaire
Ref / Surpressé

AEP - Equipement

Ventouse

AEP - Purge

Purge / Vidange

AEP - Raccord

Raccord
Plaque pleine

AEP - Vanne

Ouvert ou ND
Robinet Vanne

VEOLIA EAU - Territoire Seine Maritime
63 rue du Pont VI
76600 LE HAVRE

Echelle : 1:2 000

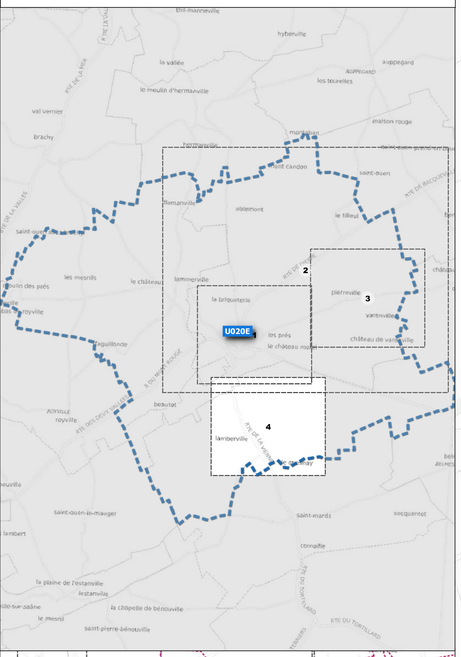

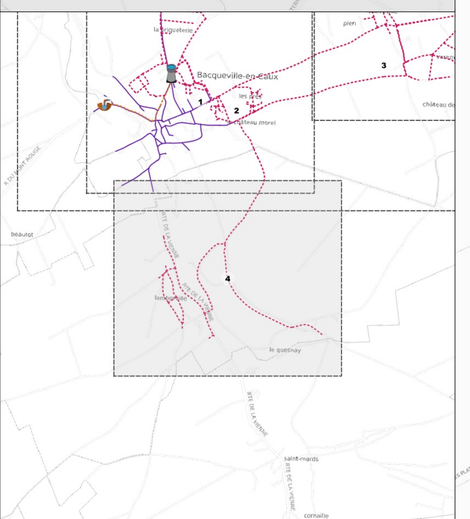

U083E - TERROIR DE CAUX - Région de Luneray (E)
Quiberville

20/02/2026 / Plan réseau n° 1

VEOLIA

AEP - Branche

Client
Purge
Incendie

AEP - Canalisation

Veolia
Gravitaire
Ref / Surpressé

AEP - Compteur

Compteur

AEP - Defense incendie

Poteau incendie

AEP - Equipement

Ventouse

AEP - Ouvrage

Captage / forage
Forage
Réservoirs
Réservoir sur tour
Production / Pompage
Surpresseur

AEP - Purge

Purge / Vidange

AEP - Raccord

Cône
Raccord
Plaque pleine

AEP - Regulation

Stabilisateur de pression

AEP - Vanne

Fermée
Robinet Vanne
Ouvert ou ND
Robinet Vanne

VEOLIA EAU - Territoire Seine Maritime
63 rue du Pont VI
76600 LE HAVRE

Echelle : 1:2 000

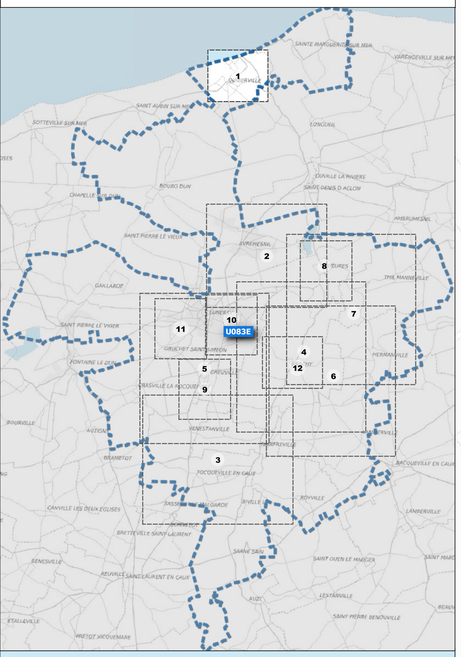

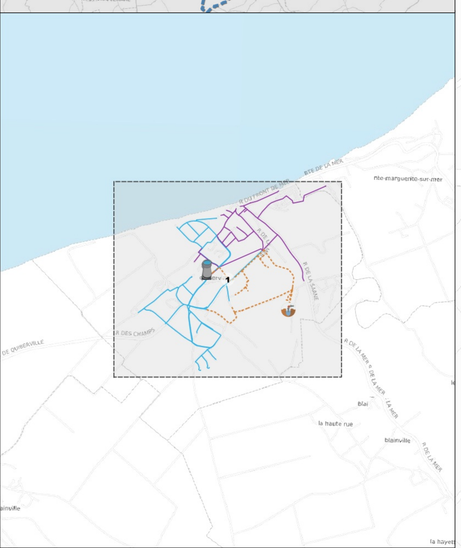



U083E - TERROIR DE CAUX - Région de Luneray (E)
Avremesnil - Gueures

20/02/2026 / Plan réseau n° 2

VEOLIA

AEP - Branche

Purge
Incendie

AEP - Canalisation

Veolia
Gravitaire
Ref / Surpressé

AEP - Compteur

Compteur
Débitmètre

AEP - Defense incendie

Bouche incendie
Poteau incendie

AEP - Equipement

Ventouse

AEP - Ouvrage

Captage / forage
Forage

AEP - Purge

Purge / Vidange

AEP - Regulation

Stabilisateur de pression

AEP - Vanne

Fermée
Robinet Vanne
Ouvert ou ND
Robinet Vanne

VEOLIA EAU - Territoire Seine Maritime
63 rue du Pont VI
76600 LE HAVRE

Echelle : 1:4 000

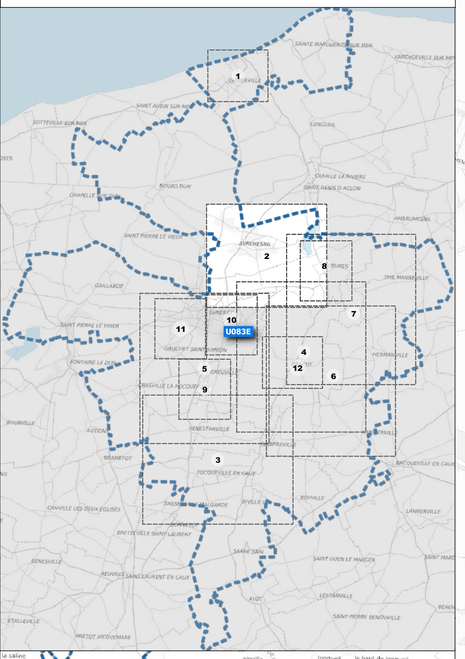

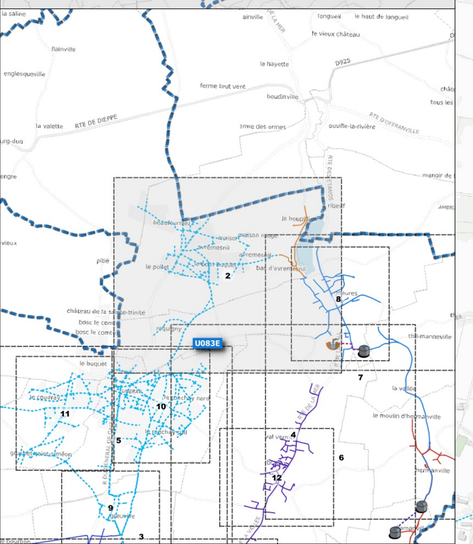

U083E - TERROIR DE CAUX - Région de Luneray (E)
Vénestanville - Rainfreville - Tocqueville-en-Caux - Biville-la-Rivière

20/02/2026 / Plan réseau n° 3

VEOLIA

AEP - Branche

Purge
Incendie

AEP - Canalisation

Veolia
Gravitaire
Ref / Surpressé

AEP - Compteur

Compteur
Débitmètre

AEP - Defense incendie

Bouche incendie
Poteau incendie

AEP - Equipement

Ventouse

AEP - Ouvrage

Captage / forage
Forage
Réservoirs
Réservoir semi enterré
Réservoir sur tour
Production / Pompage
Station de reprise
Surpresseur

AEP - Purge

Purge / Vidange

AEP - Regulation

Stabilisateur de pression

AEP - Vanne

Fermée
Robinet Vanne
1/4 de tour
Ouvert ou ND
Robinet Vanne

VEOLIA EAU - Territoire Seine Maritime
63 rue du Pont VI
76600 LE HAVRE

Echelle : 1:5 000

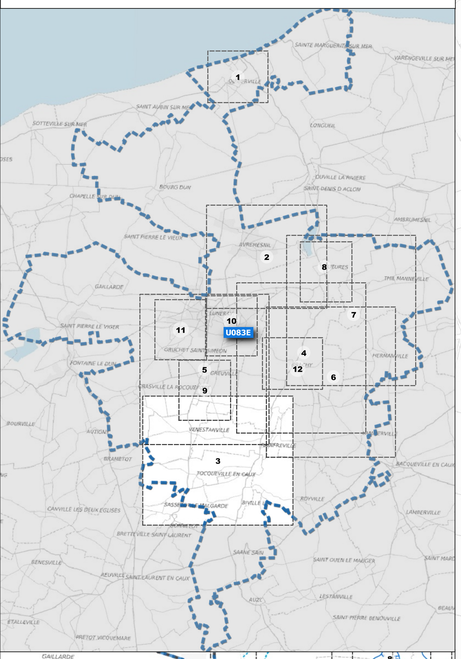

U083E - TERROIR DE CAUX - Région de Luneray (E)
Brachy

20/02/2026 / Plan réseau n° 4

VEOLIA

AEP - Branche

Purge
Incendie

AEP - Canalisation

Veolia
Gravitaire
Ref / Surpressé

AEP - Compteur

Compteur
Débitmètre

AEP - Defense incendie

Bouche incendie
Poteau incendie

AEP - Equipement

Ventouse

AEP - Ouvrage

Captage / forage
Forage
Réservoirs
Réservoir semi enterré

AEP - Purge

Purge / Vidange

AEP - Regulation

Stabilisateur de pression
Clapet

AEP - Vanne

Fermée
Robinet Vanne
Ouvert ou ND
Robinet Vanne

VEOLIA EAU - Territoire Seine Maritime
63 rue du Pont VI
76600 LE HAVRE

Echelle : 1:5 000

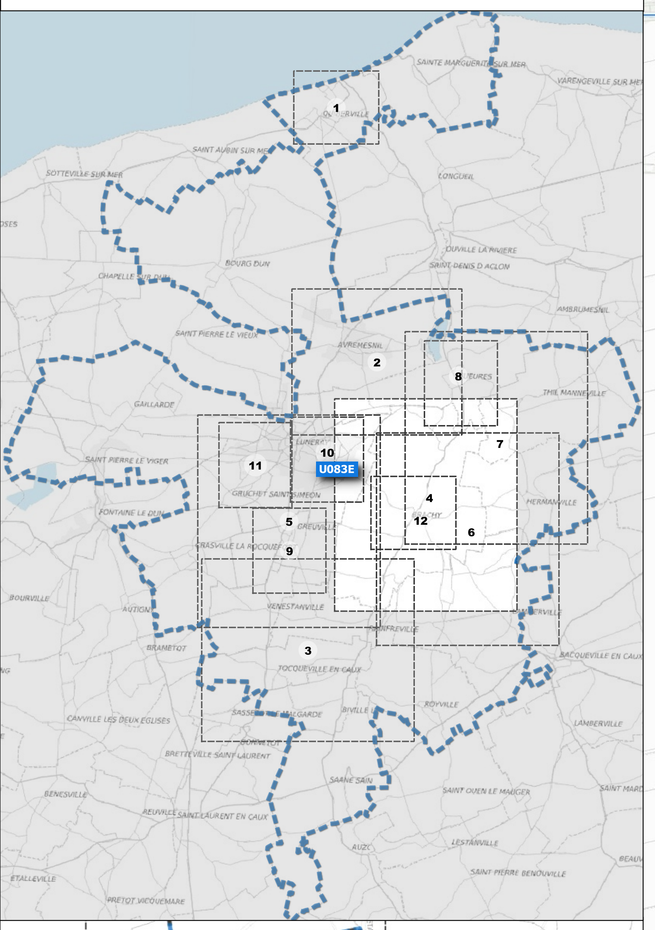

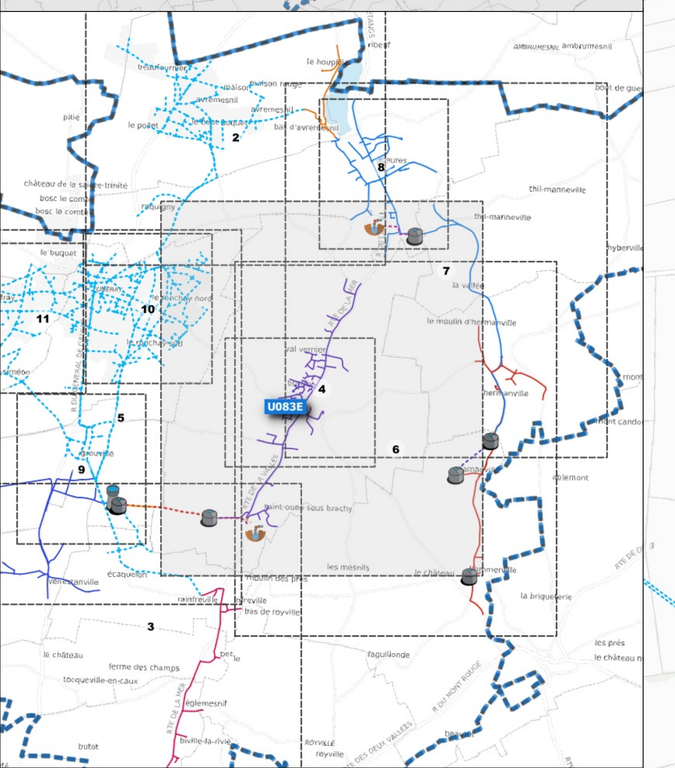

U083E - TERROIR DE CAUX - Région de Luneray (E)
Gruchet-Saint-Siméon - Luneray - Greuville

20/02/2026 / Plan réseau n° 5

VEOLIA

AEP - Branche

Public
Purge
Incendie

AEP - Canalisation

Veolia
Gravitaire
Ref / Surpressé

AEP - Compteur

Compteur
Débitmètre

AEP - Defense incendie

Bouche incendie
Poteau incendie

AEP - Equipement

Ventouse

AEP - Equipement Public

Bouche d'arrosage ou lavage

AEP - Ouvrage

Réservoirs
Réservoir semi enterré
Réservoir sur tour
Production / Pompage
Station de reprise
Surpresseur

AEP - Purge

Purge / Vidange

AEP - Regulation

Stabilisateur de pression
Clapet

AEP - Vanne

Fermée
Robinet Vanne
1/4 de tour
Ouvert ou ND
Robinet Vanne

VEOLIA EAU - Territoire Seine Maritime
63 rue du Pont Vl
76600 LE HAVRE

Echelle : 1:5 000

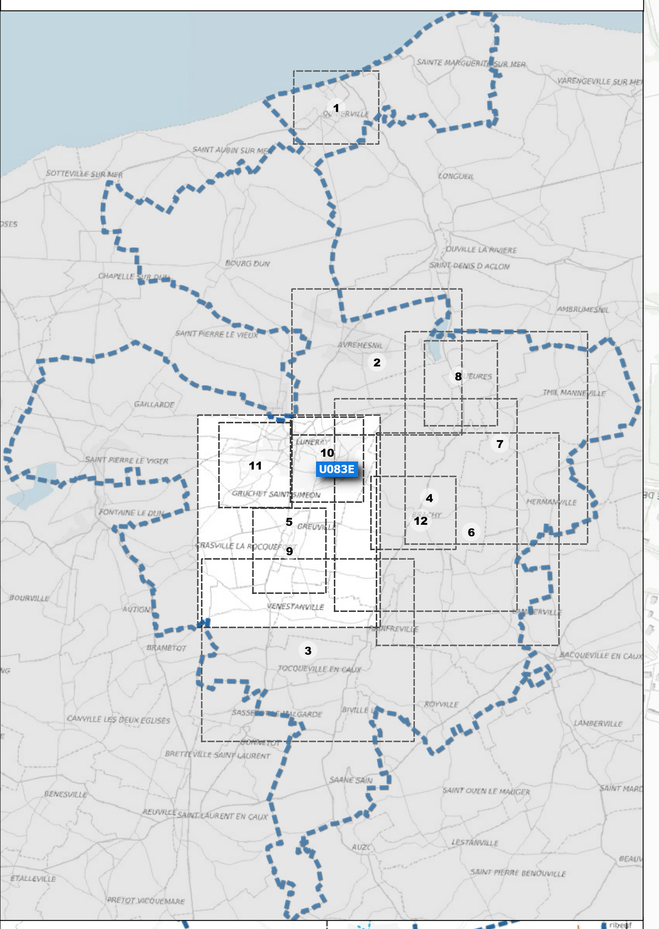

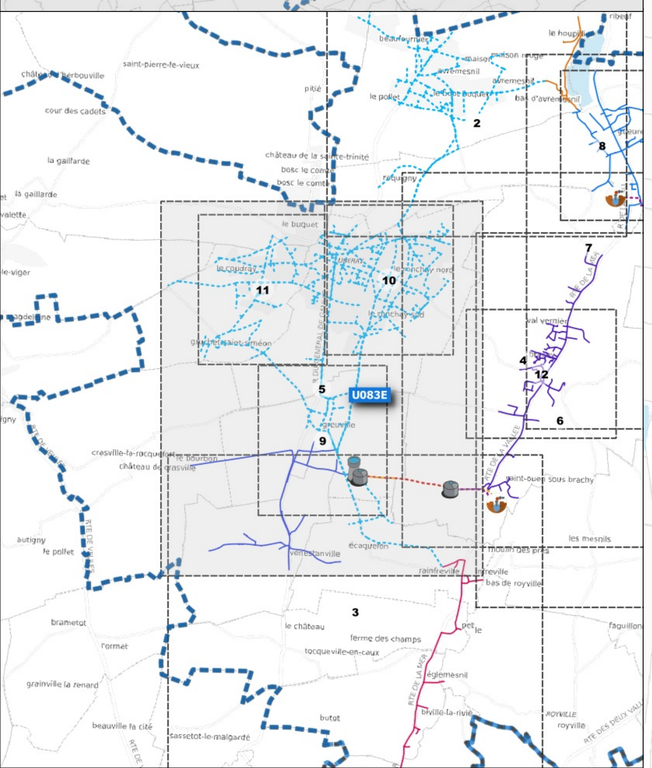

U083E - TERROIR DE CAUX - Région de Luneray (E)
Hermanville - Lammerville

20/02/2026 / Plan réseau n° 6

VEOLIA

AEP - Branche

Purge
Incendie

AEP - Canalisation

Veolia
Gravitaire
Ref / Surpressé

AEP - Compteur

Compteur
Débitmètre

AEP - Defense incendie

Bouche incendie
Poteau incendie

AEP - Equipement

Ventouse

AEP - Ouvrage

Captage / forage
Forage
Réservoirs
Réservoir semi enterré
Production / Pompage
Station de reprise
Surpresseur

AEP - Purge

Purge / Vidange

AEP - Regulation

Clapet

AEP - Vanne

Fermée
Robinet Vanne
Ouvert ou ND
Robinet Vanne

VEOLIA EAU - Territoire Seine Maritime
63 rue du Pont VI
76600 LE HAVRE

Echelle : 1:5 000

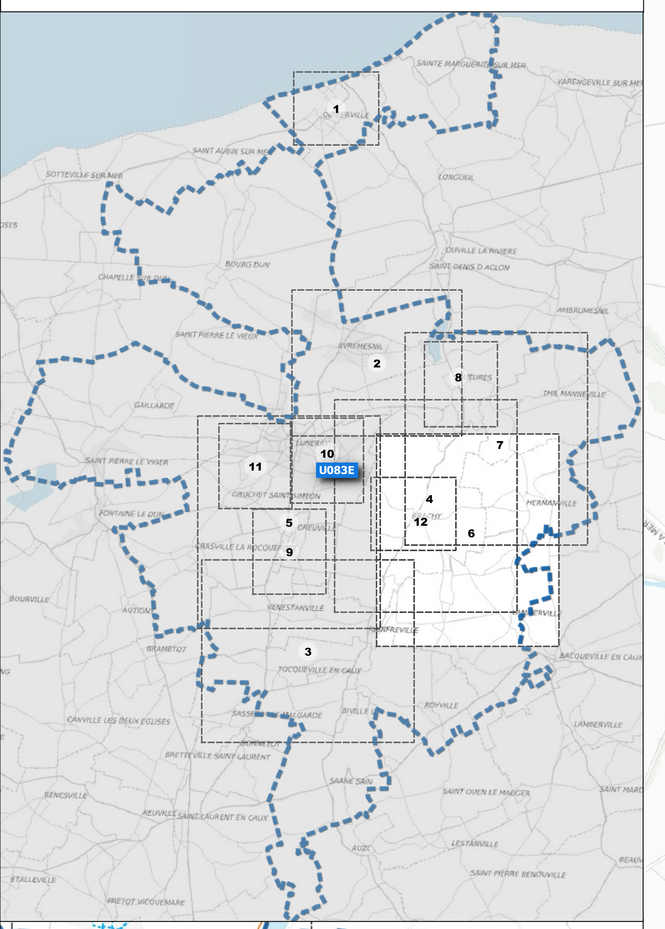

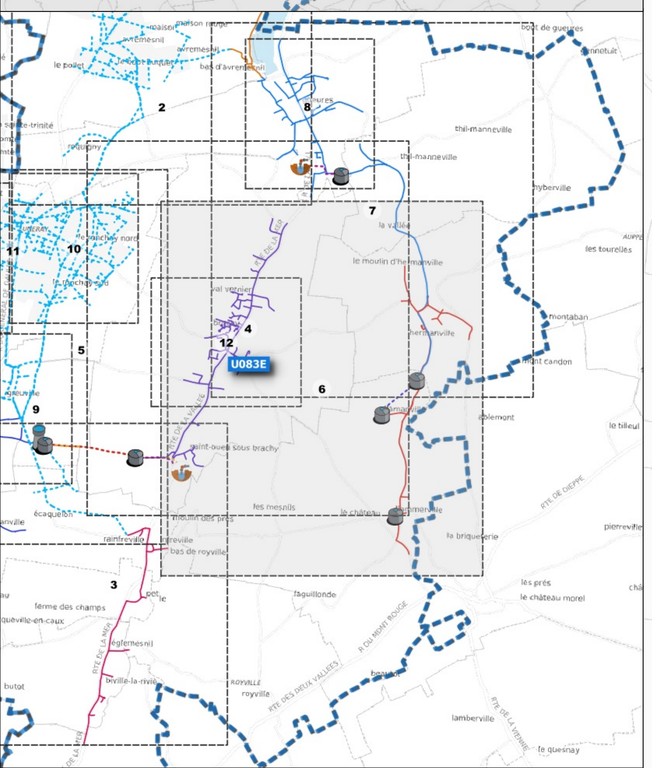

U083E - TERROIR DE CAUX - Région de Luneray (E)
Gueures - Thil-Manneville - Hermanville

20/02/2026 / Plan réseau n° 7

VEOLIA

AEP - Branche

Purge
Incendie

AEP - Canalisation

Veolia
Gravitaire
Ref / Surpressé

AEP - Compteur

Compteur
Débitmètre
Comptage

AEP - Defense incendie

Bouche incendie
Poteau incendie

AEP - Equipement

Ventouse

AEP - Ouvrage

Captage / forage
Forage
Réservoirs
Réservoir semi enterré
Production / Pompage
Station de reprise

AEP - Purge

Purge / Vidange

AEP - Regulation

Stabilisateur de pression
Clapet

AEP - Vanne

Fermée
Robinet Vanne
Ouvert ou ND
Robinet Vanne

VEOLIA EAU - Territoire Seine Maritime
63 rue du Pont VI
76600 LE HAVRE

Echelle : 1:5 000

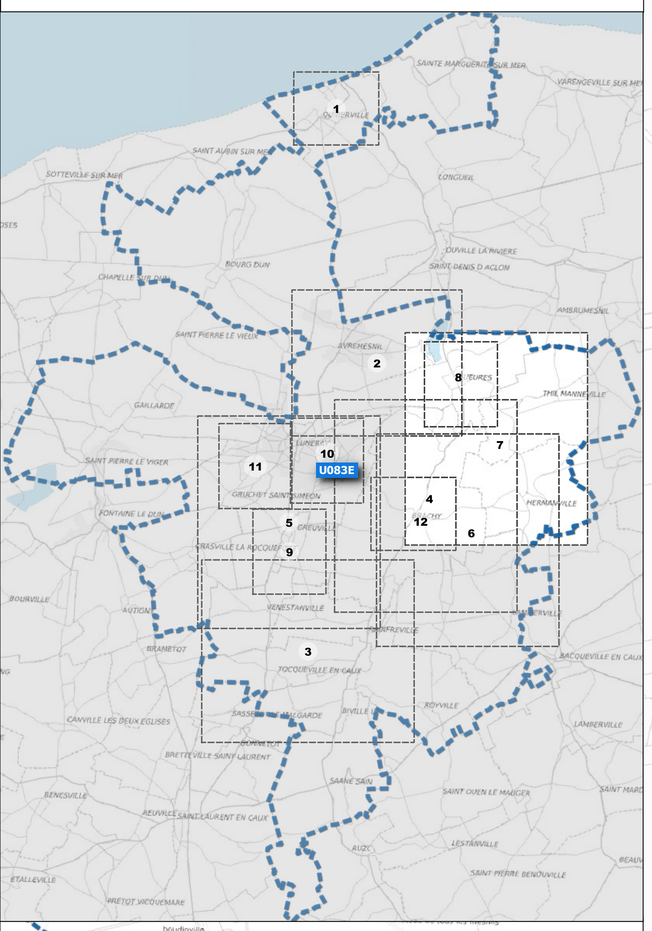

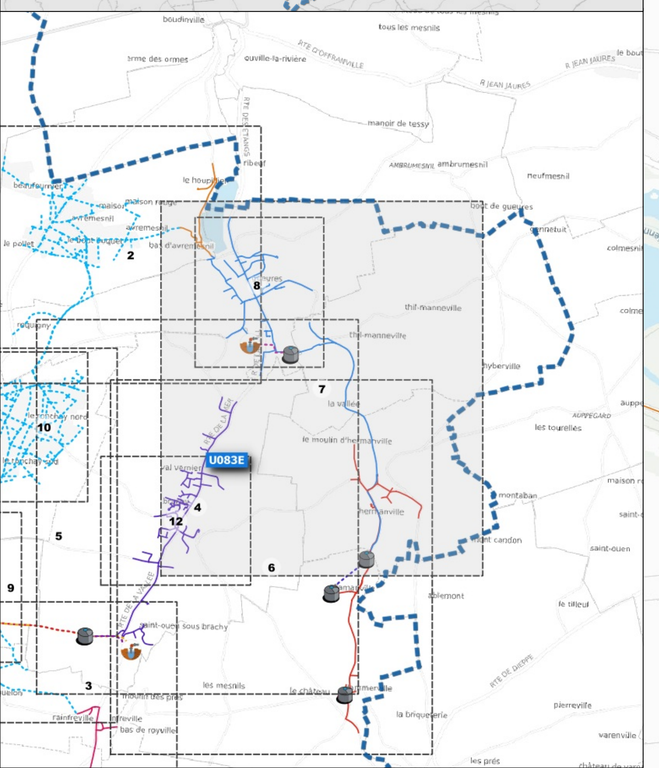

U083E - TERROIR DE CAUX - Région de Luneray (E)
Gueures - Partie Centre

20/02/2026 / Plan réseau n° 8

AEP - Branche

Client
Purge
Incendie

AEP - Canalisation

Veolia
Gravitaire
Ref / Surpressé

AEP - Compteur

Compteur
Débitmètre

AEP - Defense incendie

Poteau incendie

AEP - Equipement

Ventouse

AEP - Ouvrage

Captage / forage
Forage
Réservoirs
Réservoir semi enterré

AEP - Purge

Purge / Vidange

AEP - Raccord

Cône
Plaque pleine

AEP - Vanne

Fermée
Robinet Vanne
Ouvert ou ND
Robinet Vanne

VEOLIA EAU - Territoire Seine Maritime
63 rue du Pont VI
76600 LE HAVRE

Echelle : 1:2 000

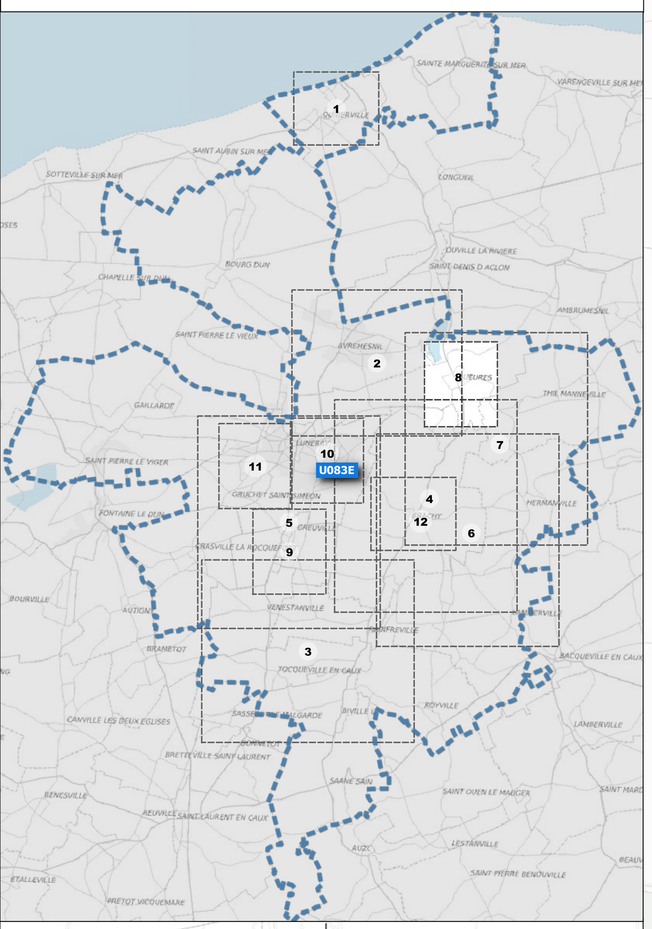

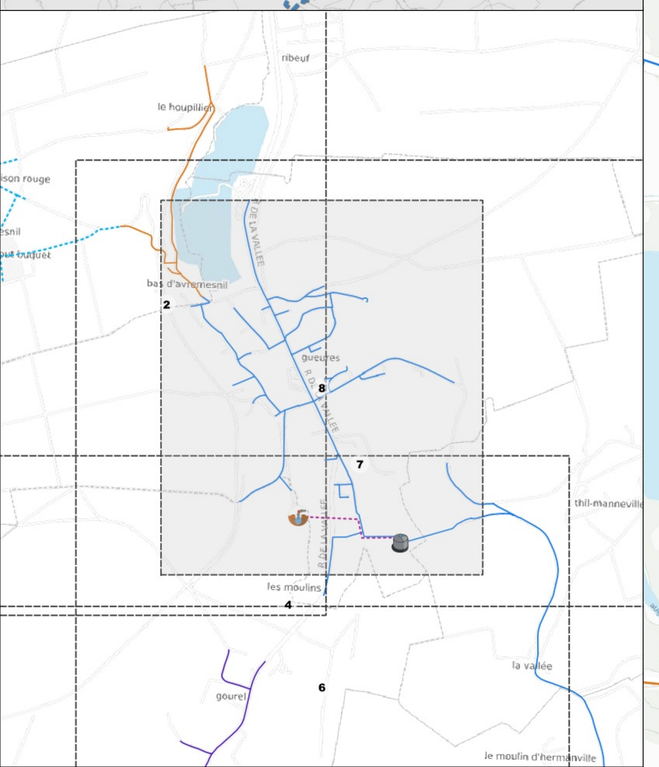

U083E - TERROIR DE CAUX - Région de Luneray (E)
Greuville - Partie Centre

20/02/2026 / Plan réseau n° 9

VEOLIA

AEP - Branche

Client
Purge
Incendie

AEP - Canalisation

Veolia
Gravitaire
Ref / Surpressé

AEP - Compteur

Compteur
Débitmètre

AEP - Defense incendie

Poteau incendie

AEP - Equipement

Ventouse

AEP - Ouvrage

Réservoirs
Réservoir semi enterré
Réservoir sur tour
Production / Pompage
Station de reprise
Surpresseur

AEP - Purge

Purge / Vidange

AEP - Raccord

Cône
Raccord
Plaque pleine

AEP - Vanne

Fermée
Robinet Vanne
Ouvert ou ND
Robinet Vanne

VEOLIA EAU - Territoire Seine Maritime
63 rue du Pont VI
76600 LE HAVRE

Echelle : 1:2 000

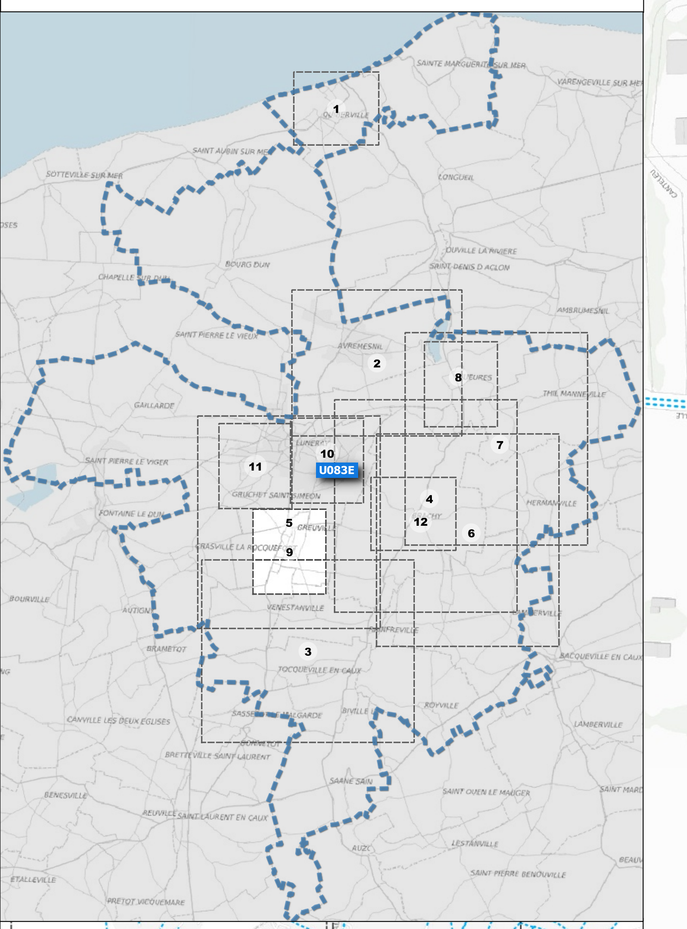

U083E - TERROIR DE CAUX - Région de Luneray (E)
Luneray - Partie Centre

20/02/2026 / Plan réseau n° 10

VEOLIA

AEP - Branche

Client
Purge
Incendie

AEP - Canalisation

Veolia
Ref / Surpressé

AEP - Compteur

Débitmètre

AEP - Defense incendie

Bouche incendie
Poteau incendie

AEP - Equipement

Ventouse

AEP - Purge

Purge / Vidange

AEP - Raccord

Cône
Raccord
Plaque pleine

AEP - Regulation

Clapet

AEP - Vanne

Fermée
Robinet Vanne
Ouvert ou ND
Robinet Vanne

VEOLIA EAU - Territoire Seine Maritime
63 rue du Pont Vl
76600 LE HAVRE

Echelle : 1:2 000

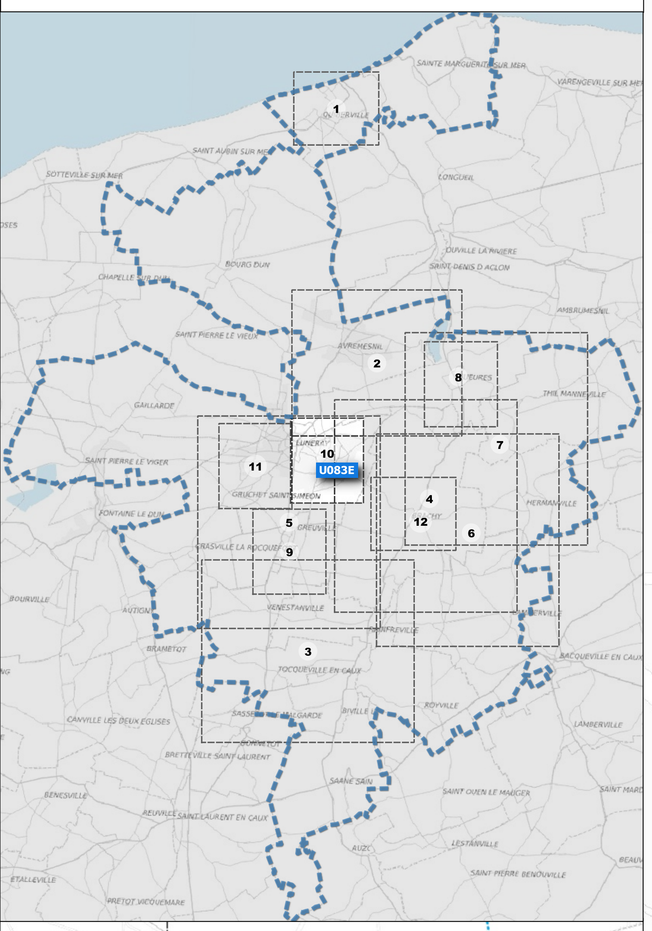

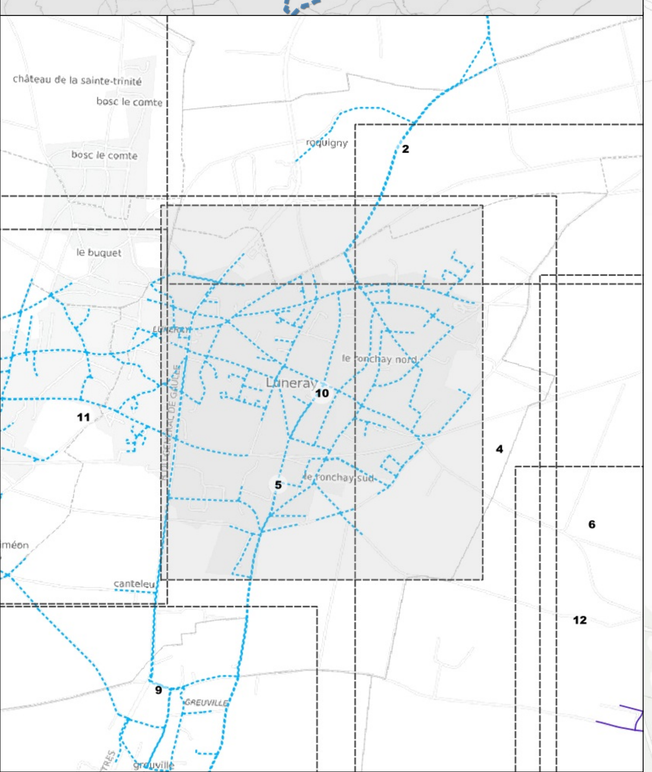

U083E - TERROIR DE CAUX - Région de Luneray (E)
Gruchet-Saint-Siméon - Partie Centre

20/02/2026 / Plan réseau n° 11

VEOLIA

AEP - Branche

- Client
- Public
- Purge
- Incendie

AEP - Canalisation

- Veolia
- Ref / Surpressé

AEP - Compteur

- Débitmètre

AEP - Defense incendie

- Bouche incendie
- Poteau incendie

AEP - Equipement

- Ventouse

AEP - Equipement Public

- Bouche d'arrosage ou lavage

AEP - Purge

- Purge / Vidange

AEP - Raccord

- Cône
- Raccord
- Plaque pleine

AEP - Vanne

Fermée
- Robinet Vanne

Ouvert ou ND
- Robinet Vanne

VEOLIA EAU - Territoire Seine Maritime
63 rue du Pont VI
76600 LE HAVRE

Echelle : 1:2 000

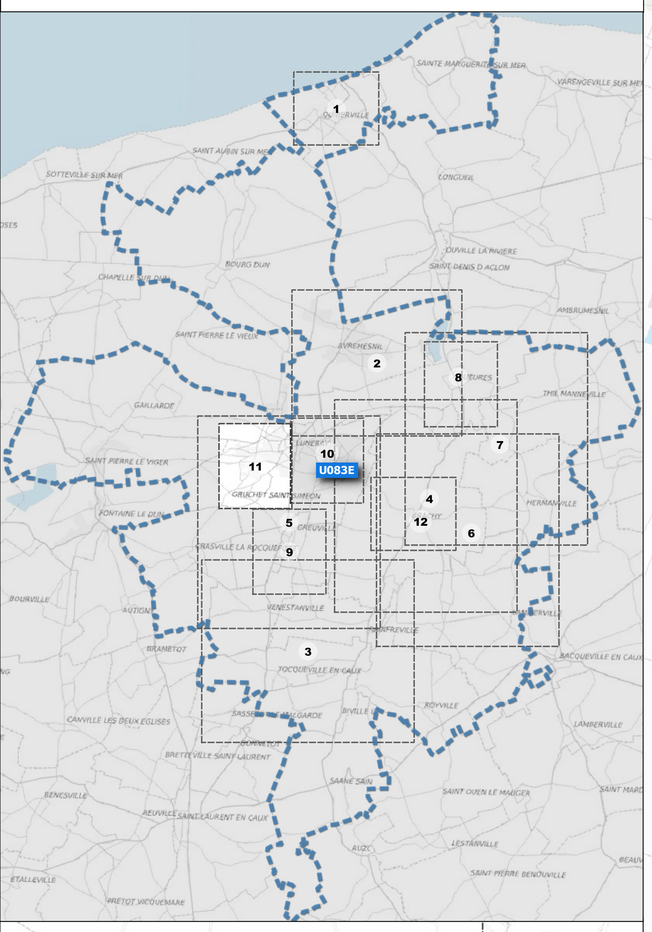

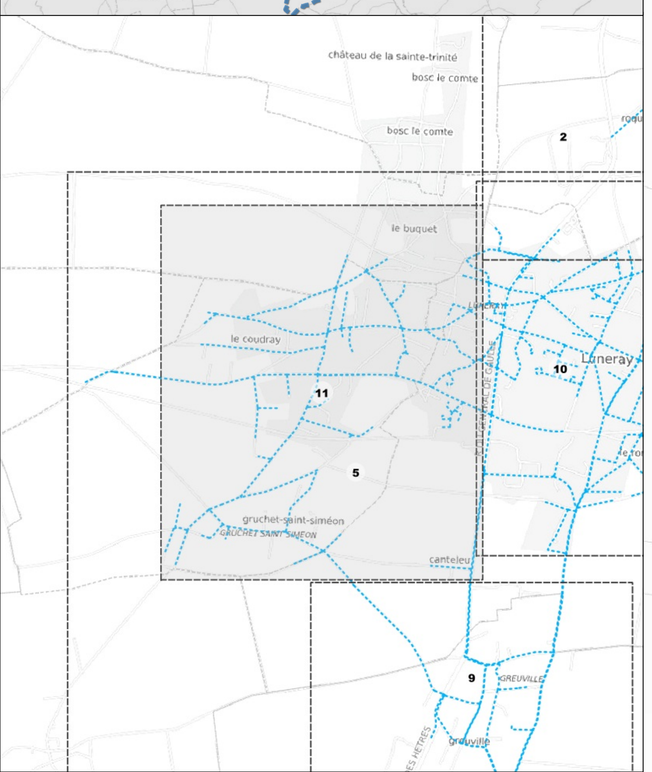

U083E - TERROIR DE CAUX - Région de Luneray (E)
Brachy - Partie Centre

20/02/2026 / Plan réseau n° 12

AEP - Branche

Client
Purge
Incendie

AEP - Canalisation

Veolia
Gravitaire

AEP - Defense incendie

Bouche incendie
Poteau incendie

AEP - Equipement

Ventouse

AEP - Purge

Purge / Vidange

AEP - Raccord

Cône
Plaque pleine

AEP - Vanne

Ouvert ou ND
Robinet Vanne

VEOLIA EAU - Territoire Seine Maritime
63 rue du Pont Vl
76600 LE HAVRE

Echelle : 1:2 000

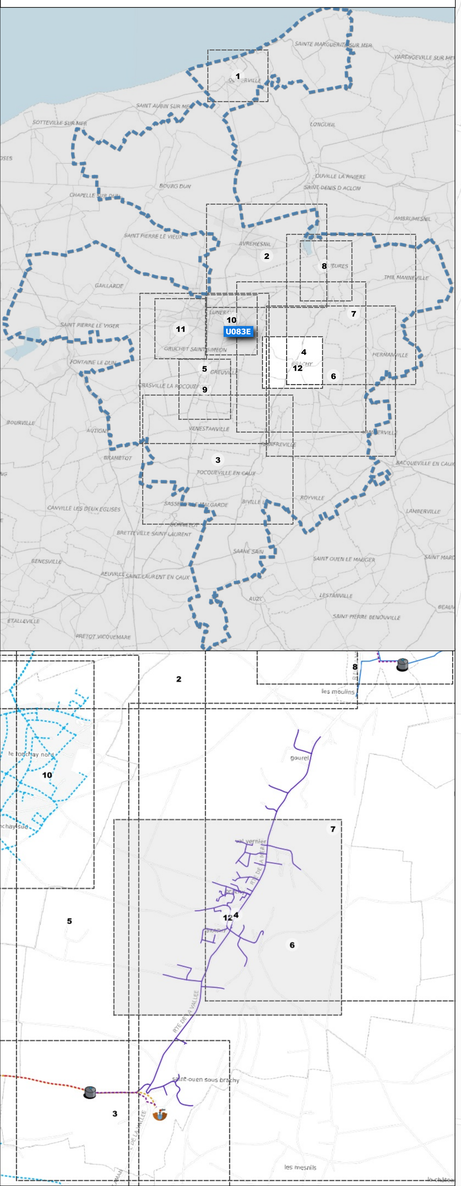

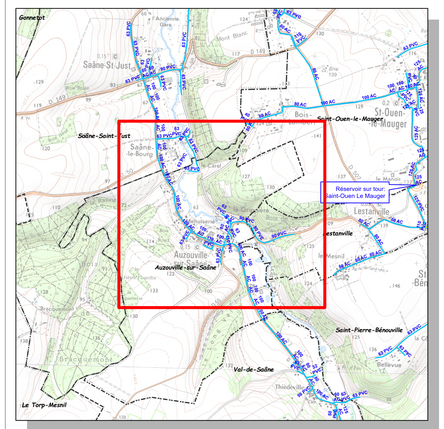



Légende

Ouvrages
- Autre
- Bâche
- Captage
- Cuve enterrée
- Forage
- Puits
- Prise d'eau superficielle
- Réservoir semi-enterré
- Réservoir sur tour
- Station de pompage
- Station de traitement

Hydrant
- Autre
- Borne fontaine
- Borne de puisage
- Borne monétique
- Bouche de lavage
- Bouche incendie
- Poteau incendie
- Puisard incendie
- Réserve incendie

Points de comptage
- Autre
- Compteur d'Import-Export
- Compteur de fuite ou sectorisation
- Compteur de production
- Débitmètre
- Inconnu
- <toutes les autres valeurs>

Régulation de pression
- Relais
- Surpression
- Reprise
- Accélérateur
- Réducteur de pression
- Stabilisateur amont
- Stabilisateur aval
- Stabilisateur de pression
- Stabilisateur d'écoulement
- Clapet

Organes de protection
- Autre
- Brise Charge
- Clapet anti-retour
- Prise d'eau
- Ventouse
- Micro-ventouse
- Purge
- Vidange
- Vanne fermée

Vanne système
- Vanne pour accessoire
- Vanne pour hydrant
- Electrovanne
- Vanne
- Vanne en attente
- Vanne quart de tour

Raccord
- Bouchon
- Cône de réduction
- Manchon
- Plaque pleine
- <toutes les autres valeurs>

Conduite principale
- Distribution en gravitaire
- Eau potable surpressée
- Distribution en refoulement-distribution
- Distribution en refoulement
- Réseau feeder
- Autre réseau d'eau traitée
- Eaux naturelle
- Eaux de vidange
- Réseau pour branchement
- Réseau défense incendie
- Réseau pour accessoires
- Réseau aep non géré
- Réseau privé
- Réseau inconnu

Conduite de branchement
- Autre
- Branchement particulier
- Branchement après compteur
- Branchement industriel
- Branchement collectif
- Conduite pour accessoire
- Conduite pour hydrant
- Inconnu
- Prise en charge (branchement)
- Compteur (branchement)

DEPARTEMENT DE LA SEINE MARITIME

S.I.A.E.P.A. de la Région de VAL DE SAANE
Commune de AUZOUVILLE SUR RY

Plan de découpage

RESEAU D'EAU POTABLE

Indice	Date	Etabli par	Visa	Modification	Vérifié par	Visa
00	19/02/2026	b. BOURGUIGNON		Mise à jour février 2026	_	

STGS SAS
22, rue des Grèves - CS 15170
50307 Avranches Cedex 7

Téléphone: 02.33.79.46.79
Télécopie: 02.33.68.32.02
Email:eau@stgs.fr

AU SERVICE DE L'EAU ET DE L'ENVIRONNEMENT

Echelle : 1:2 000

PLAN: Plan d'ensemble

Date d'édition: 19/02/2026

La position et la nature des tuyauteries sont données à titre indicatif. Elles n'engagent en aucun cas la responsabilité de STGS. Toute précision nécessaire sera confirmée par relevé de terrain ou sondage.

AFFAIRE: 1A4255

Système de coordonnées: RGF 1993 Lambert 93
Projection: Lambert Conformal Conic

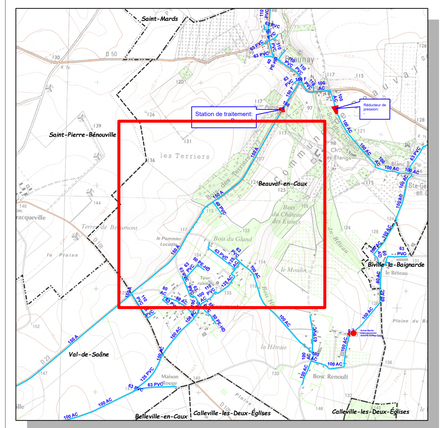

N

W E

S

Légende

Ouvrages
- Autre
- Bâche
- Captage
- Cuve enterrée
- Forage
- Puits
- Prise d'eau superficielle
- Réservoir semi-enterré
- Réservoir sur tour
- Station de pompage
- Station de traitement

Hydrant
- Autre
- Borne fontaine
- Borne de puisage
- Borne monétique
- Bouche de lavage
- Bouche incendie
- Poteau incendie
- Puisard incendie
- Réserve incendie

Points de comptage
- Autre
- Compteur d'Import-Export
- Compteur de fuite ou sectorisation
- Compteur de production
- Débitmètre
- Inconnu
- <toutes les autres valeurs>

Régulation de pression
- Relais
- Surpression
- Reprise
- Accélérateur
- Réducteur de pression
- Stabilisateur amont
- Stabilisateur aval
- Stabilisateur de pression
- Stabilisateur d'écoulement
- Clapet

Organes de protection
- Autre
- Brise Charge
- Clapet anti-retour
- Prise d'eau
- Ventouse
- Micro-ventouse
- Purge
- Vidange
- Vanne fermée

Vanne système
- Vanne pour accessoire
- Vanne pour hydrant
- Electrovanne
- Vanne
- Vanne en attente
- Vanne quart de tour

Raccord
- Bouchon
- Cône de réduction
- Manchon
- Plaque pleine
- <toutes les autres valeurs>

Conduite principale
- Distribution en gravitaire
- Eau potable surpressée
- Distribution en refoulement-distribution
- Distribution en refoulement
- Réseau feeder
- Autre réseau d'eau traitée
- Eaux naturelle
- Eaux de vidange
- Réseau pour branchement
- Réseau défense incendie
- Réseau pour accessoires
- Réseau aep non géré
- Réseau privé
- Réseau inconnu

Conduite de branchement
- Autre
- Branchement particulier
- Branchement après compteur
- Branchement industriel
- Branchement collectif
- Conduite pour accessoire
- Conduite pour hydrant
- Inconnu
- Prise en charge (branchement)
- Compteur (branchement)

DEPARTEMENT DE LA SEINE MARITIME

S.I.A.E.P.A. de la Région de VAL DE SAANE
"Commune de BEAUVAL EN CAUX"

Plan de découpage

RESEAU D'EAU POTABLE

Indice	Date	Etabli par	Visa	Modification	Vérifié par	Visa
00	19/02/2026	D. BOURGUIGNON		Mise à jour février 2026	...	

AU SERVICE DE L'EAU ET DE L'ENVIRONNEMENT

STGS SAS
22, rue des Grèves - CS 15170
50307 Avranches Cedex 7

Téléphone: 02.33.79.46.79
Télécopie: 02.33.68.32.02
Email:eau@stgs.fr

Echelle : 1:2 000

PLAN: Plan d'ensemble

Date d'édition: 19/02/2026

La position et la nature des tuyauteries sont données à titre indicatif. Elles n'engagent en aucun cas la responsabilité de STGS. Toute précision nécessaire sera confirmée par relevé de terrain ou sondage.

AFFAIRE: 1A4255

Système de coordonnées: RGF 1993 Lambert 93
Projection: Lambert Conformal Conic

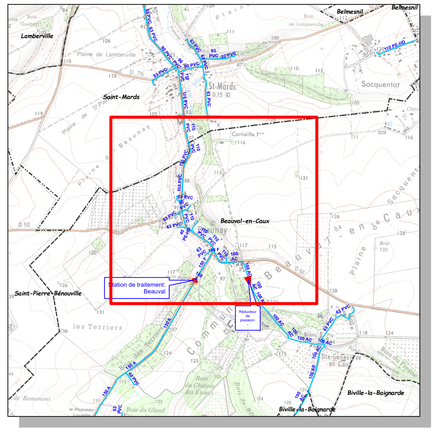



Légende

Ouvrages
- Autre
- Bâche
- Captage
- Cuve enterrée
- Forage
- Puits
- Prise d'eau superficielle
- Réservoir semi-enterré
- Réservoir sur tour
- Station de pompage
- Station de traitement

Hydrant
- Autre
- Borne fontaine
- Borne de puisage
- Borne monétique
- Bouche de lavage
- Bouche incendie
- Poteau incendie
- Puisard incendie
- Réserve incendie

Points de comptage
- Autre
- Compteur d'Import-Export
- Compteur de fuite ou sectorisation
- Compteur de production
- Débitmètre
- Inconnu
- <toutes les autres valeurs>

Régulation de pression
- Relais
- Surpression
- Reprise
- Accélérateur
- Réducteur de pression
- Stabilisateur amont
- Stabilisateur aval
- Stabilisateur de pression
- Stabilisateur d'écoulement
- Clapet

Organes de protection
- Autre
- Brise Charge
- Clapet anti-retour
- Prise d'eau
- Ventouse
- Micro-ventouse
- Purge
- Vidange
- Vanne fermée

Vanne système
- Vanne pour accessoire
- Vanne pour hydrant
- Electrovanne
- Vanne
- Vanne en attente
- Vanne quart de tour

Raccord
- Bouchon
- Cône de réduction
- Manchon
- Plaque pleine
- <toutes les autres valeurs>

Conduite principale
- Distribution en gravitaire
- Eau potable surpressée
- Distribution en refoulement-distribution
- Distribution en refoulement
- Réseau feeder
- Autre réseau d'eau traitée
- Eaux naturelle
- Eaux de vidange
- Réseau pour branchement
- Réseau défense incendie
- Réseau pour accessoires
- Réseau aep non géré
- Réseau privé
- Réseau inconnu

Conduite de branchement
- Autre
- Branchement particulier
- Branchement après compteur
- Branchement industriel
- Branchement collectif
- Conduite pour accessoire
- Conduite pour hydrant
- Inconnu
- Prise en charge (branchement)
- Compteur (branchement)

DEPARTEMENT DE LA SEINE MARITIME

S.I.A.E.P.A. de la Région de VAL DE SAANE
Commune de BEAUVAL EN CAUX

Plan de découpage

RESEAU D'EAU POTABLE

Indice	Date	Etabli par	Visa	Modification	Vérifié par	Visa
00	19/02/2026	D. BOURGUIGNON		Mise à jour février 2026	...	

STGS SAS
22, rue des Grèves - CS 15170
50307 Avranches Cedex 7
Téléphone: 02.33.79.46.79
Télécopie: 02.33.68.32.02
Email:eau@stgs.fr

Echelle : 1:2 000

PLAN: Plan d'ensemble

Date d'édition: 19/02/2026

La position et la nature des tuyauteries sont données à titre indicatif. Elles n'engagent en aucun cas la responsabilité de STGS. Toute précision nécessaire sera confirmée par relevé de terrain ou sondage.

AFFAIRE: 1A4255

Système de coordonnées: RGF 1993 Lambert 93
Projection: Lambert Conformal Conic

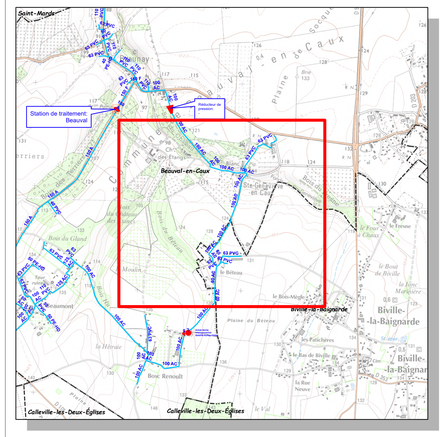

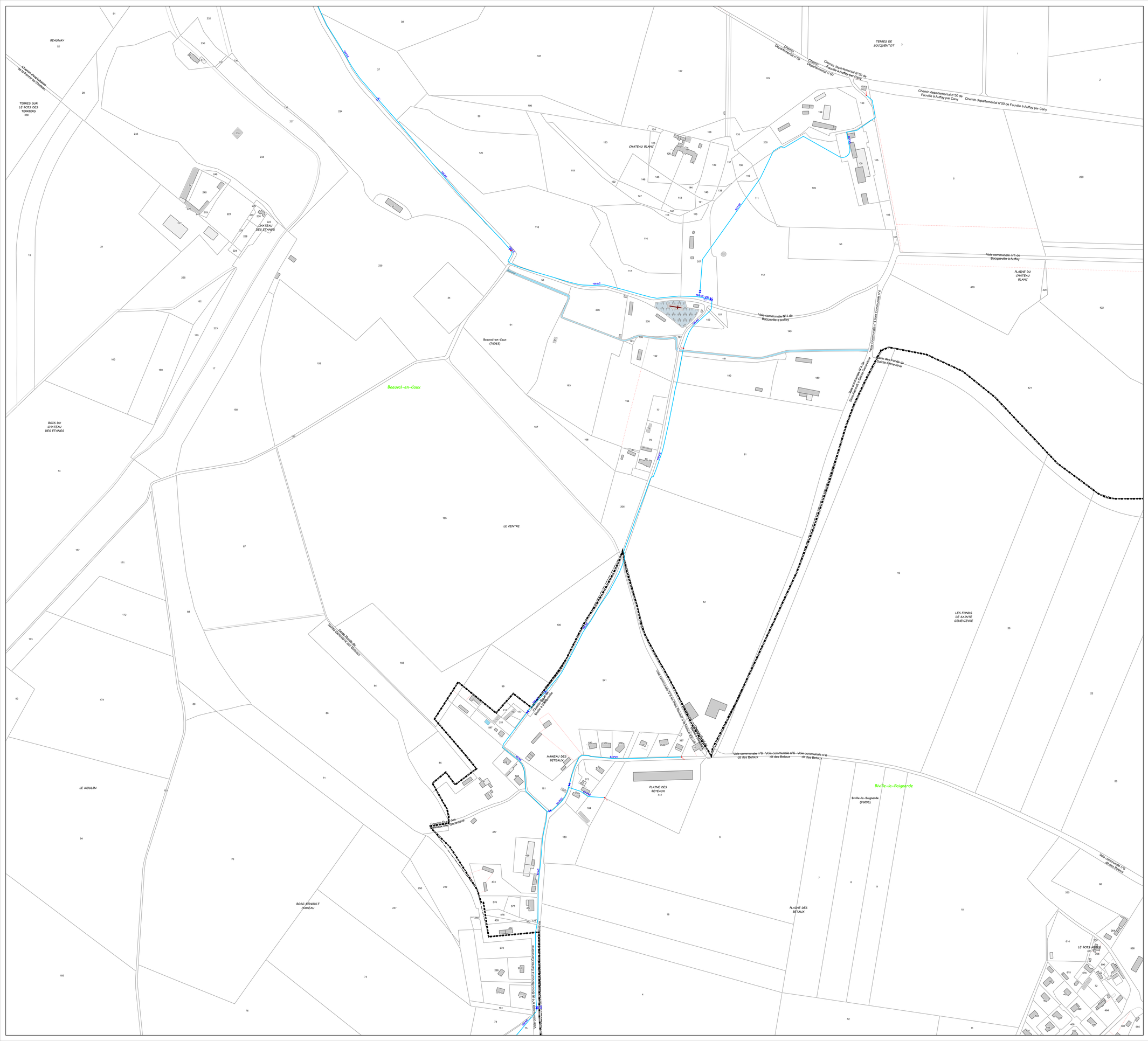
BEAUNAY
TERRES SUR LE BOIS DES TERRIERS
BOIS DU CHATEAU DES ETANGS
CHATEAU DES ETANGS
CHATEAU BLANC
TERRES DE SOCQUENTOT
Chemin départemental n°50 de Fauville à Auffay par Cany
Chemin départemental n°50
Cuve enterrée Destination de la ferme du Château
Beauval-en-Caux
Beauval-en-Caux (76063)
Voie communale n°1 de Bacqueville à Auffay
PLAINE DU CHÂTEAU BLANC
Voie Communale n°4 Des Commerces
Chemin des Fonds de Sainte-Geneviève
Voie communale n°4 de Bosc-Renoult à Sainte-Geneviève
Sainte-Geneviève
Biville-la-Baignarde
Biville-la-Baignarde (76096)
LES FONDS DE SAINTE GENEVIEVE
LE CENTRE
LE MOULIN
HAMEAU DES BETEAUX
PLAINE DES BETEAUX
BOSC-RENOULT HAMEAU
LE BOIS ROUGE
Voie communale n°6 dit des Betteux
Voie communale n°6 de Bosc-Renoult à la Mairie d'Auffay
Voie communale n°6 dit des Betteux
Voie communale n°6 dit des Betteux
Voie communale n°6 dit des Betteux

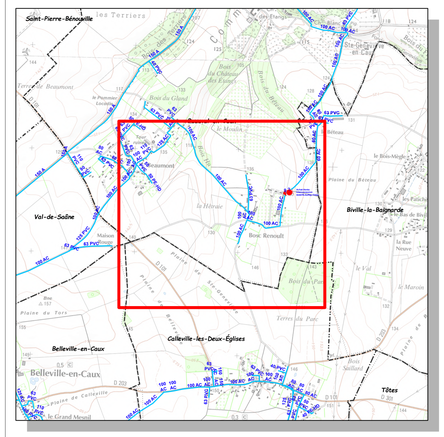

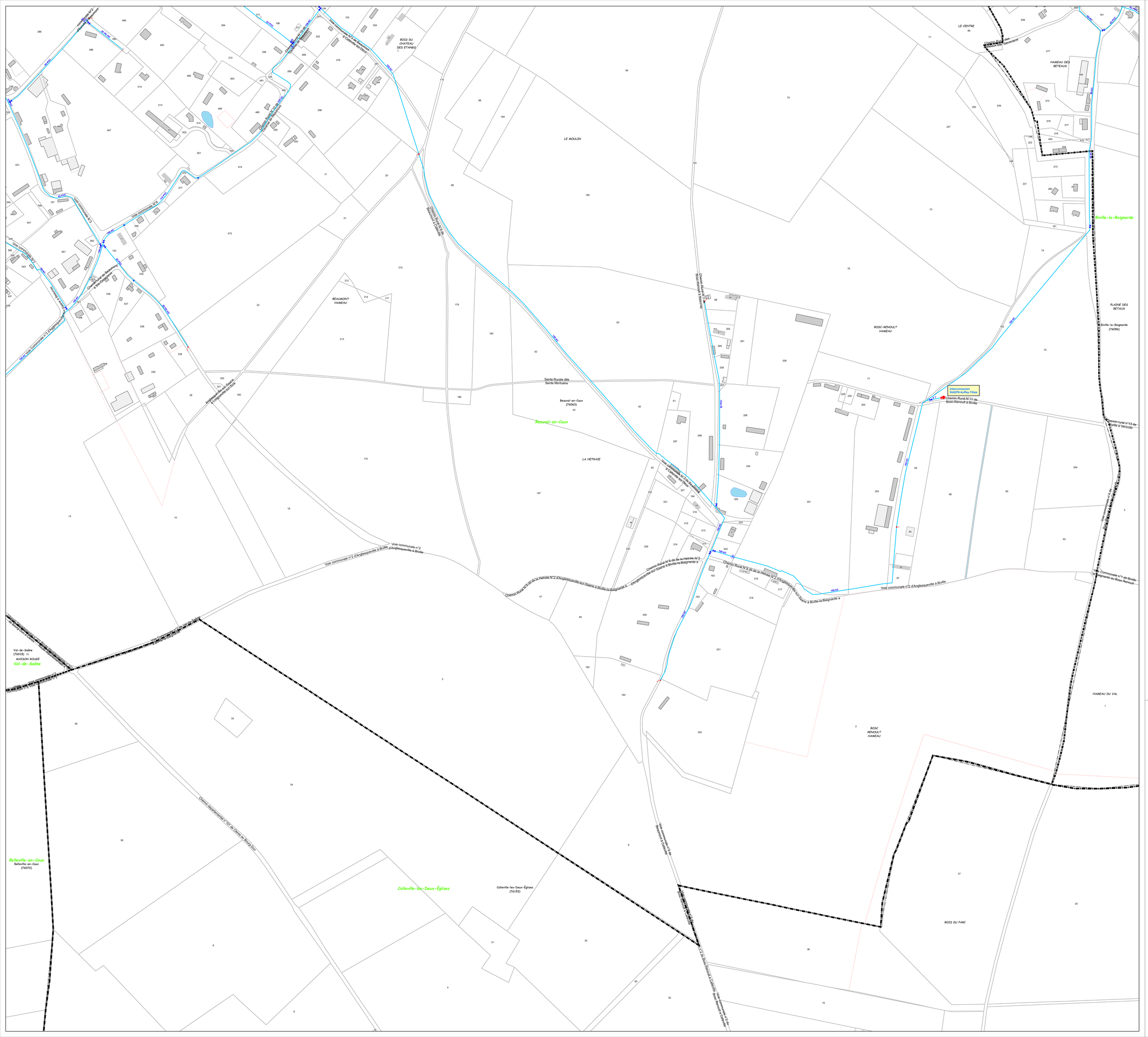
Biville-la-Baignarde
Beauval-en-Caux
Val-de-Saône
Belleville-en-Caux
Colleville-lès-Deux-Églises
Interconnexion SIAEPA Auffay-Tôtes
Chemin Rural N°11 de Bosc-Renoult à Biville
Chemin rural n°19 de Biville à Vertus
Voie communale n°2 d'Anglesqueville à Biville
Chemin Rural N°6 dit de la Hetraie N°2 d'Anglesqueville-sur-Saane à Biville-la-Baignarde à Anglesqueville-sur-Saane à Biville-la-Baignarde
Chemin Rural N°6 dit de la Hetraie N°2 d'Anglesqueville-sur-Saane à Biville-la-Baignarde à

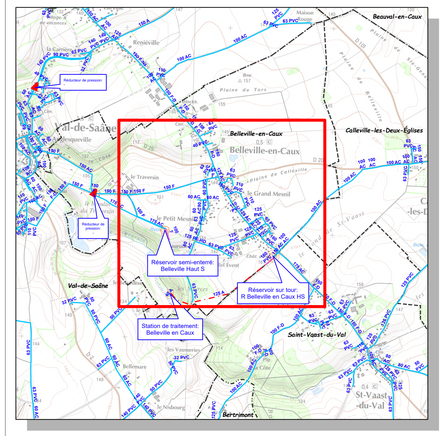

N

W E

S

Légende

Ouvrages
- Autre
- Bâche
- Captage
- Cuve enterrée
- Forage
- Puits
- Prise d'eau superficielle
- Réservoir semi-enterré
- Réservoir sur tour
- Station de pompage
- Station de traitement

Hydrant
- Autre
- Borne fontaine
- Borne de puisage
- Borne monétique
- Bouche de lavage
- Bouche incendie
- Poteau incendie
- Puisard incendie
- Réserve incendie

Points de comptage
- Autre
- Compteur d'import-Export
- Compteur de fuite ou sectorisation
- Compteur de production
- Débitmètre
- Inconnu
- <toutes les autres valeurs>

Régulation de pression
- Relais
- Surpression
- Reprise
- Accélérateur
- Réducteur de pression
- Stabilisateur amont
- Stabilisateur aval
- Stabilisateur de pression
- Stabilisateur d'écoulement
- Clapet

Organes de protection
- Autre
- Brise Charge
- Clapet anti-retour
- Prise d'eau
- Ventouse
- Micro-ventouse
- Purge
- Vidange
- Vanne fermée

Vanne système
- Vanne pour accessoire
- Vanne pour hydrant
- Electrovanne
- Vanne
- Vanne en attente
- Vanne quart de tour

Raccord
- Bouchon
- Cône de réduction
- Manchon
- Plaque pleine
- <toutes les autres valeurs>

Conduite principale
- Distribution en gravitaire
- Eau potable surpressée
- Distribution en refoulement-distribution
- Distribution en refoulement
- Réseau feeder
- Autre réseau d'eau traitée
- Eaux naturelle
- Eaux de vidange
- Réseau pour branchement
- Réseau défense incendie
- Réseau pour accessoires
- Réseau aep non géré
- Réseau privé
- Réseau inconnu

Conduite de branchement
- Autre
- Branchement particulier
- Branchement après compteur
- Branchement industriel
- Branchement collectif
- Conduite pour accessoire
- Conduite pour hydrant
- Inconnu
- Prise en charge (branchement)
- Compteur (branchement)

DEPARTEMENT DE LA SEINE MARITIME

S.I.A.E.P.A. de la Région de VAL DE SAANE
Commune de BELLEVILLE EN CAUX

Plan de découpage

RESEAU D'EAU POTABLE

Indice	Date	Etabli par	Visa	Modification	Vérifié par	Visa
00	19/02/2026	D. BOURGUIGNON		Mise à jour février 2026	...	

STGS SAS
22, rue des Grèves - CS 15170
50307 Avranches Cedex 7
Téléphone: 02.33.79.46.79
Télécopie: 02.33.68.32.02
Email:eau@stgs.fr
AU SERVICE DE L'EAU ET DE L'ENVIRONNEMENT

Echelle : 1:2 000

PLAN: Plan d'ensemble

Date d'édition: 19/02/2026

La position et la nature des tuyauteries sont données à titre indicatif. Elles n'engagent en aucun cas la responsabilité de STGS. Toute précision nécessaire sera confirmée par relevé de terrain ou sondage.

AFFAIRE: 1A4255

Système de coordonnées: RGF 1993 Lambert 93
Projection: Lambert Conformal Conic

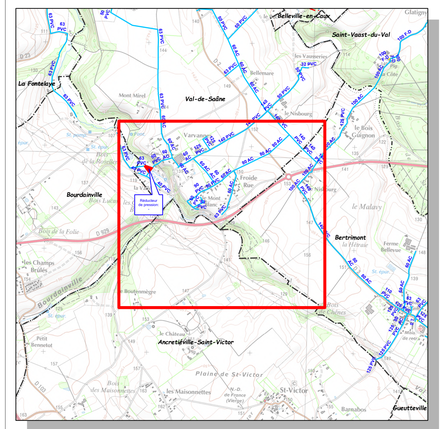



Légende

Ouvrages
- Autre
- Bâche
- Captage
- Cuve enterrée
- Forage
- Puits
- Prise d'eau superficielle
- Réservoir semi-enterré
- Réservoir sur tour
- Station de pompage
- Station de traitement

Hydrant
- Autre
- Borne fontaine
- Borne de puisage
- Borne monétique
- Bouche de lavage
- Bouche incendie
- Poteau incendie
- Puisard incendie
- Réserve incendie

Points de comptage
- Autre
- Compteur d'Import-Export
- Compteur de fuite ou sectorisation
- Compteur de production
- Débitmètre
- Inconnu
- <toutes les autres valeurs>

Régulation de pression
- Relais
- Surpression
- Reprise
- Accélérateur
- Réducteur de pression
- Stabilisateur amont
- Stabilisateur aval
- Stabilisateur de pression
- Stabilisateur d'écoulement
- Clapet

Organes de protection
- Autre
- Brise Charge
- Clapet anti-retour
- Prise d'eau
- Ventouse
- Micro-ventouse
- Purge
- Vidange
- Vanne fermée

Vanne système
- Vanne pour accessoire
- Vanne pour hydrant
- Electrovanne
- Vanne
- Vanne en attente
- Vanne quart de tour

Raccord
- Bouchon
- Cône de réduction
- Manchon
- Plaque pleine
- <toutes les autres valeurs>

Conduite principale
- Distribution en gravitaire
- Eau potable surpressée
- Distribution en refoulement-distribution
- Distribution en refoulement
- Réseau feeder
- Autre réseau d'eau traitée
- Eaux naturelle
- Eaux de vidange
- Réseau pour branchement
- Réseau défense incendie
- Réseau pour accessoires
- Réseau aep non géré
- Réseau privé
- Réseau inconnu

Conduite de branchement
- Autre
- Branchement particulier
- Branchement après compteur
- Branchement industriel
- Branchement collectif
- Conduite pour accessoire
- Conduite pour hydrant
- Inconnu
- Prise en charge (branchement)
- Compteur (branchement)

DEPARTEMENT DE LA SEINE MARITIME

S.I.A.E.P.A. de la Région de VAL DE SAANE
Commune de BERTRIMONT

Plan de découpage

RESEAU D'EAU POTABLE

Indice	Date	Etabli par	Visa	Modification	Vérifié par	Visa
00	19/02/2026	D. BOURGUIGNON		Mise à jour février 2026	...	

AU SERVICE DE L'EAU ET DE L'ENVIRONNEMENT

STGS SAS
22, rue des Grèves - CS 15170
50307 Avranches Cedex 7

Téléphone: 02.33.79.46.79
Télécopie: 02.33.68.32.02
Email:eau@stgs.fr

Echelle : 1:2 000

PLAN: Plan d'ensemble

Date d'édition: 19/02/2026

La position et la nature des tuyauteries sont données à titre indicatif. Elles n'engagent en aucun cas la responsabilité de STGS. Toute précision nécessaire sera confirmée par relevé de terrain ou sondage.

AFFAIRE: 1A4255

Système de coordonnées: RGF 1993 Lambert 93
Projection: Lambert Conformal Conic

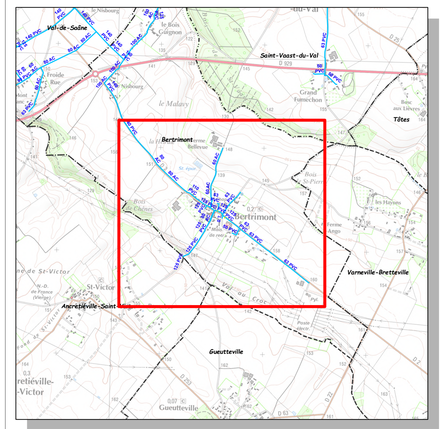



Légende

Ouvrages
- Autre
- Bâche
- Captage
- Cuve enterrée
- Forage
- Puits
- Prise d'eau superficielle
- Réservoir semi-enterré
- Réservoir sur tour
- Station de pompage
- Station de traitement

Hydrant
- Autre
- Borne fontaine
- Borne de puisage
- Borne monétique
- Bouche de lavage
- Bouche incendie
- Poteau incendie
- Puisard incendie
- Réserve incendie

Points de comptage
- Autre
- Compteur d'import-Export
- Compteur de fuite ou sectorisation
- Compteur de production
- Débitmètre
- Inconnu
- <toutes les autres valeurs>

Régulation de pression
- Relais
- Surpression
- Reprise
- Accélérateur
- Réducteur de pression
- Stabilisateur amont
- Stabilisateur aval
- Stabilisateur de pression
- Stabilisateur d'écoulement
- Clapet

Organes de protection
- Autre
- Brise Charge
- Clapet anti-retour
- Prise d'eau
- Ventouse
- Micro-ventouse
- Purge
- Vidange
- Vanne fermée

Vanne système
- Vanne pour accessoire
- Vanne pour hydrant
- Electrovanne
- Vanne
- Vanne en attente
- Vanne quart de tour

Raccord
- Bouchon
- Cône de réduction
- Manchon
- Plaque pleine
- <toutes les autres valeurs>

Conduite principale
- Distribution en gravitaire
- Eau potable surpressée
- Distribution en refoulement-distribution
- Distribution en refoulement
- Réseau feeder
- Autre réseau d'eau traitée
- Eaux naturelle
- Eaux de vidange
- Réseau pour branchement
- Réseau défense incendie
- Réseau pour accessoires
- Réseau aep non géré
- Réseau privé
- Réseau inconnu

Conduite de branchement
- Autre
- Branchement particulier
- Branchement après compteur
- Branchement industriel
- Branchement collectif
- Conduite pour accessoire
- Conduite pour hydrant
- Inconnu
- Prise en charge (branchement)
- Compteur (branchement)

DEPARTEMENT DE LA SEINE MARITIME

S.I.A.E.P.A. de la Région de VAL DE SAANE
Commune de BERTRIMONT

Plan de découpage

RESEAU D'EAU POTABLE

Indice	Date	Etabli par	Visa	Modification	Vérifié par	Visa
00	19/02/2026	D. BOURGUIGNON		Mise à jour février 2026	...	

STGS SAS
22, rue des Grèves - CS 15170
50307 Avranches Cedex 7
Téléphone: 02.33.79.46.79
Télécopie: 02.33.68.32.02
Email:eau@stgs.fr

AU SERVICE DE L'EAU ET DE L'ENVIRONNEMENT

Echelle : 1:2 000

PLAN: Plan d'ensemble

Date d'édition: 19/02/2026

La position et la nature des tuyauteries sont données à titre indicatif. Elles n'engagent en aucun cas la responsabilité de STGS. Toute précision nécessaire sera confirmée par relevé de terrain ou sondage.

AFFAIRE: 1A4255

Système de coordonnées: RGF 1993 Lambert 93
Projection: Lambert Conformal Conic



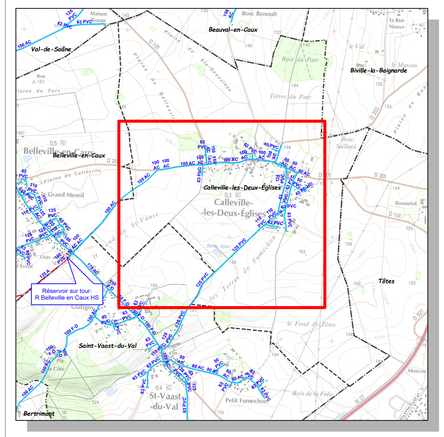

N
W E
S

Légende

Ouvrages
- Autre
- Bâche
- Captage
- Cuve enterrée
- Forage
- Puits
- Prise d'eau superficielle
- Réservoir semi-enterré
- Réservoir sur tour
- Station de pompage
- Station de traitement

Hydrant
- Autre
- Borne fontaine
- Borne de puisage
- Borne monétique
- Bouche de lavage
- Bouche incendie
- Poteau incendie
- Puisard incendie
- Réserve incendie

Points de comptage
- Autre
- Compteur d'Import-Export
- Compteur de fuite ou sectorisation
- Compteur de production
- Débitmètre
- Inconnu

<toutes les autres valeurs>

Régulation de pression
- Relais
- Surpression
- Reprise
- Accélérateur
- Réducteur de pression
- Stabilisateur amont
- Stabilisateur aval
- Stabilisateur de pression
- Stabilisateur d'écoulement
- Clapet

Organes de protection
- Autre
- Brise Charge
- Clapet anti-retour
- Prise d'eau
- Ventouse
- Micro-ventouse
- Purge
- Vidange
- Vanne fermée

Vanne système
- Vanne pour accessoire
- Vanne pour hydrant
- Electrovanne
- Vanne
- Vanne en attente
- Vanne quart de tour

Raccord
- Bouchon
- Cône de réduction
- Manchon
- Plaque pleine
- <toutes les autres valeurs>

Conduite principale
- Distribution en gravitaire
- Eau potable surpressée
- Distribution en refoulement-distribution
- Distribution en refoulement
- Réseau feeder
- Autre réseau d'eau traitée
- Eaux naturelle
- Eaux de vidange
- Réseau pour branchement
- Réseau défense incendie
- Réseau pour accessoires
- Réseau aep non géré
- Réseau privé
- Réseau inconnu

Conduite de branchement
- Autre
- Branchement particulier
- Branchement après compteur
- Branchement industriel
- Branchement collectif
- Conduite pour accessoire
- Conduite pour hydrant
- Inconnu
- Prise en charge (branchement)
- Compteur (branchement)

DEPARTEMENT DE LA SEINE MARITIME

S.I.A.E.P.A. de la Région de VAL DE SAANE
Commune de CALLEVILLE LES 2 EGLISES

Plan de découpage

RESEAU D'EAU POTABLE

Indice	Date	Établi par	Visa	Modification	Vérifié par	Visa
00	19/02/2026	D. BOURGUIGNON		Mise à jour février 2026	...	

STGS
AU SERVICE DE L'EAU ET DE L'ENVIRONNEMENT

STGS SAS
22, rue des Grèves - CS 15170
50307 Avranches Cedex 7

Téléphone: 02.33.79.46.79
Télécopie: 02.33.68.32.02
Email:eau@stgs.fr

Echelle : 1:2 000

PLAN: Plan d'ensemble

Date d'édition: 19/02/2026

La position et la nature des tuyauteries sont données à titre indicatif. Elles n'engagent en aucun cas la responsabilité de STGS. Toute précision nécessaire sera confirmée par relevé de terrain ou sondage.

AFFAIRE: 1A4255

Système de coordonnées: RGF 1993 Lambert 93
Projection: Lambert Conformal Conic

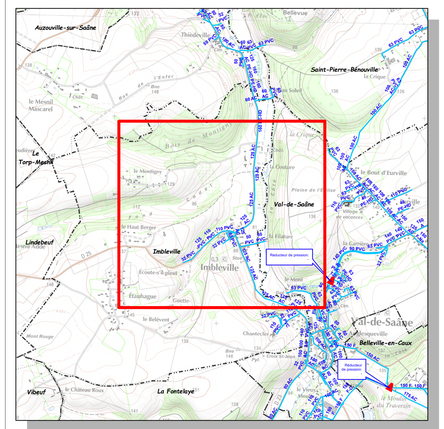

N

W E

S

Légende

Ouvrages
- Autre
- Bâche
- Captage
- Cuve enterrée
- Forage
- Puits
- Prise d'eau superficielle
- Réservoir semi-enterré
- Réservoir sur tour
- Station de pompage
- Station de traitement

Hydrant
- Autre
- Borne fontaine
- Borne de puisage
- Borne monétique
- Bouche de lavage
- Bouche incendie
- Poteau incendie
- Puisard incendie
- Réserve incendie

Points de comptage
- Autre
- Compteur d'Import-Export
- Compteur de fuite ou sectorisation
- Compteur de production
- Débitmètre
- Inconnu
- <toutes les autres valeurs>

Régulation de pression
- Relais
- Surpression
- Reprise
- Accélérateur
- Réducteur de pression
- Stabilisateur amont
- Stabilisateur aval
- Stabilisateur de pression
- Stabilisateur d'écoulement
- Clapet

Organes de protection
- Autre
- Brise Charge
- Clapet anti-retour
- Prise d'eau
- Ventouse
- Micro-ventouse
- Purge
- Vidange
- Vanne fermée

Vanne système
- Vanne pour accessoire
- Vanne pour hydrant
- Electrovanne
- Vanne
- Vanne en attente
- Vanne quart de tour

Raccord
- Bouchon
- Cône de réduction
- Manchon
- Plaque pleine
- <toutes les autres valeurs>

Conduite principale
- Distribution en gravitaire
- Eau potable surpressée
- Distribution en refoulement-distribution
- Distribution en refoulement
- Réseau feeder
- Autre réseau d'eau traitée
- Eaux naturelle
- Eaux de vidange
- Réseau pour branchement
- Réseau défense incendie
- Réseau pour accessoires
- Réseau aep non géré
- Réseau privé
- Réseau inconnu

Conduite de branchement
- Autre
- Branchement particulier
- Branchement après compteur
- Branchement industriel
- Branchement collectif
- Conduite pour accessoire
- Conduite pour hydrant
- Inconnu
- Prise en charge (branchement)
- Compteur (branchement)

DEPARTEMENT DE LA SEINE MARITIME

S.I.A.E.P.A. de la Région de VAL DE SAANE
Commune de IMBLEVILLE

Plan de découpage

RESEAU D'EAU POTABLE

Indice	Date	Etabli par	Visa	Modification	Vérifié par	Visa
00	19/02/2026	D. BOURGUIGNON		Mise à jour février 2026	...	

STGS SAS
AU SERVICE DE L'EAU ET DE L'ENVIRONNEMENT

22, rue des Grèves - CS 15170
50307 Avranches Cedex 7

Téléphone: 02.33.79.46.79
Télécopie: 02.33.68.32.02
Email:eau@stgs.fr

Echelle : 1:2 000

PLAN: Plan d'ensemble

Date d'édition: 19/02/2026

La position et la nature des tuyauteries sont données à titre indicatif. Elles n'engagent en aucun cas la responsabilité de STGS. Toute précision nécessaire sera confirmée par relevé de terrain ou sondage.

AFFAIRE: IA4255

Système de coordonnées: RGF 1993 Lambert 93
Projection: Lambert Conformal Conic

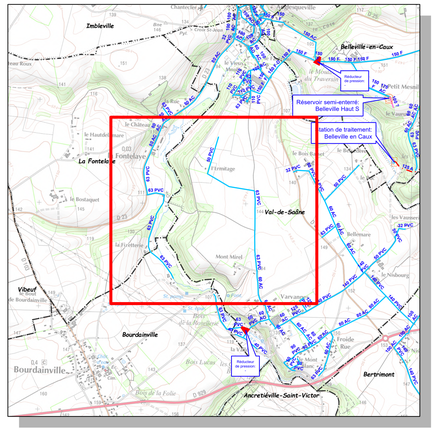

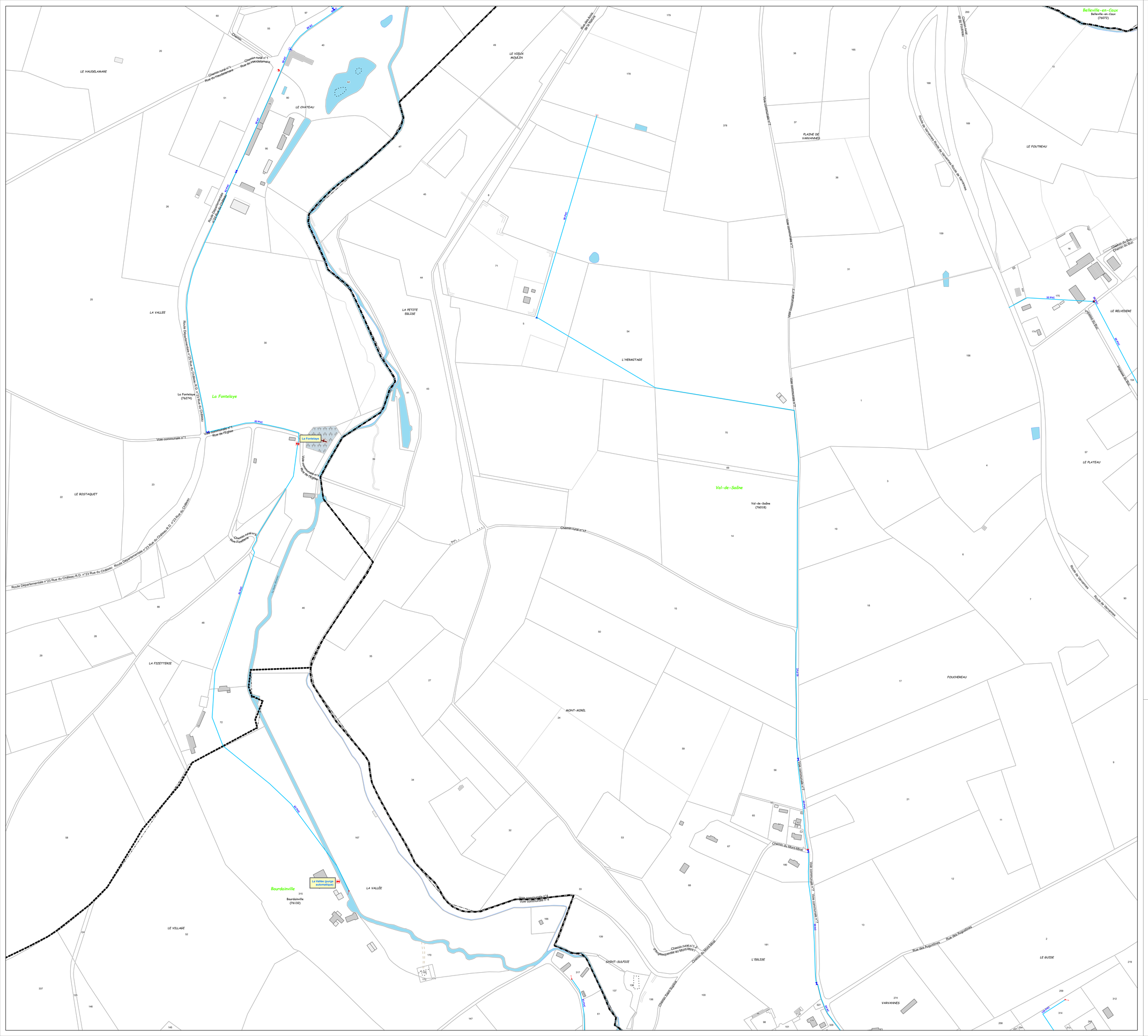
Belleville-en-Caux
Belleville-en-Caux
(76072)
Chemin rural n°1 - Route du Hendelamare
Chemin rural n°1 - Rue du Hendelamare
LE HAUDELAMARE
LE CHÂTEAU
LE VIEUX MOULIN
Route départementale n°23 Rue du Château
Route Départementale n°23 Rue du Château R.D. n°23 Rue du Château
Route départementale n°23 Rue du Château R.D. n°23 Rue du Château
LA VALLÉE
LA PETITE ÉGLISE
La Fontelaye
La Fontelaye (76274)
Voie communale n°1 - Route de l'Eglise
Voie communale n°1
La Fontelaye
Voie communale n°1 - Route de l'Eglise
LE BOSTAQUET
Chemin rural n°1 - Rue Fontaine
LA FIZETTERIE
Route départementale n°23 Rue du Château R.D. n°23 Rue du Château
Bourdainville
Bourdainville (76132)
LE VILLAGE
LA VALLÉE
Chemin rural n°3 - Rue Fontaine
Chemin rural n°3 - Rue Fontaine
Chemin rural n°3 - Rue Fontaine

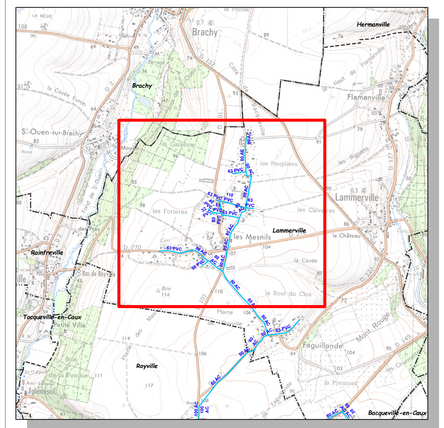



Légende

Ouvrages
- Autre
- Bâche
- Captage
- Cuve enterrée
- Forage
- Puits
- Prise d'eau superficielle
- Réservoir semi-enterré
- Réservoir sur tour
- Station de pompage
- Station de traitement

Hydrant
- Autre
- Borne fontaine
- Borne de puisage
- Borne monétique
- Bouche de lavage
- Bouche incendie
- Poteau incendie
- Puisard incendie
- Réserve incendie

Points de comptage
- Autre
- Compteur d'Import-Export
- Compteur de fuite ou sectorisation
- Compteur de production
- Débitmètre
- Inconnu
- <toutes les autres valeurs>

Régulation de pression
- Relais
- Surpression
- Reprise
- Accélérateur
- Réducteur de pression
- Stabilisateur amont
- Stabilisateur aval
- Stabilisateur de pression
- Stabilisateur d'écoulement
- Clapet

Organes de protection
- Autre
- Brise Charge
- Clapet anti-retour
- Prise d'eau
- Ventouse
- Micro-ventouse
- Purge
- Vidange
- Vanne fermée

Vanne système
- Vanne pour accessoire
- Vanne pour hydrant
- Electrovanne
- Vanne
- Vanne en attente
- Vanne quart de tour

Raccord
- Bouchon
- Cône de réduction
- Manchon
- Plaque pleine
- <toutes les autres valeurs>

Conduite principale
- Distribution en gravitaire
- Eau potable surpressée
- Distribution en refoulement-distribution
- Distribution en refoulement
- Réseau feeder
- Autre réseau d'eau traitée
- Eaux naturelle
- Eaux de vidange
- Réseau pour branchement
- Réseau défense incendie
- Réseau pour accessoires
- Réseau aep non géré
- Réseau privé
- Réseau inconnu

Conduite de branchement
- Autre
- Branchement particulier
- Branchement après compteur
- Branchement industriel
- Branchement collectif
- Conduite pour accessoire
- Conduite pour hydrant
- Inconnu
- Prise en charge (branchement)
- Compteur (branchement)

DEPARTEMENT DE LA SEINE MARITIME

S.I.A.E.P.A. de la Région de VAL DE SAANE
Commune de LAMMERVILLE

Plan de découpage

RESEAU D'EAU POTABLE

Indice	Date	Etabli par	Visa	Modification	Vérifié par	Visa
00	19/02/2026	b. BOURGUIGNON		Mise à jour février 2026	--	

STGS SAS
22, rue des Grèves - CS 15170
50307 Avranches Cedex 7
Téléphone: 02.33.79.46.79
Télécopie: 02.33.68.32.02
Email:eau@stgs.fr

AU SERVICE DE L'EAU ET DE L'ENVIRONNEMENT

Echelle : 1:2 000

PLAN: Plan d'ensemble

Date d'édition: 19/02/2026

La position et la nature des tuyauteries sont données à titre indicatif. Elles n'engagent en aucun cas la responsabilité de STGS. Toute précision nécessaire sera confirmée par relevé de terrain ou sondage.

AFFAIRE: 1A4255

Système de coordonnées: RGF 1993 Lambert 93
Projection: Lambert Conformal Conic

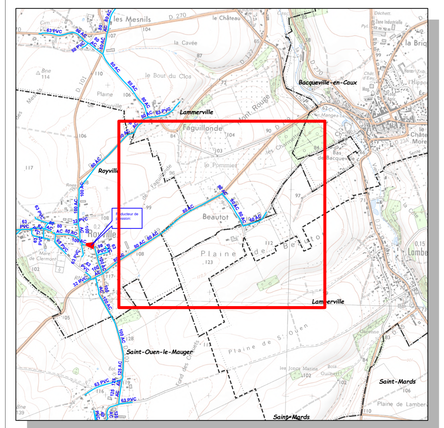



Légende

Ouvrages
- Autre
- Bâche
- Captage
- Cuve enterrée
- Forage
- Puits
- Prise d'eau superficielle
- Réservoir semi-enterré
- Réservoir sur tour
- Station de pompage
- Station de traitement

Hydrant
- Autre
- Borne fontaine
- Borne de puisage
- Borne monétique
- Bouche de lavage
- Bouche incendie
- Poteau incendie
- Puisard incendie
- Réserve incendie

Points de comptage
- Autre
- Compteur d'Import-Export
- Compteur de fuite ou sectorisation
- Compteur de production
- Débitmètre
- Inconnu
- <toutes les autres valeurs>

Régulation de pression
- Relais
- Surpression
- Reprise
- Accélérateur
- Réducteur de pression
- Stabilisateur amont
- Stabilisateur aval
- Stabilisateur de pression
- Stabilisateur d'écoulement
- Clapet

Organes de protection
- Autre
- Brise Charge
- Clapet anti-retour
- Prise d'eau
- Ventouse
- Micro-ventouse
- Purge
- Vidange
- Vanne fermée

Vanne système
- Vanne pour accessoire
- Vanne pour hydrant
- Electrovanne
- Vanne
- Vanne en attente
- Vanne quart de tour

Raccord
- Bouchon
- Cône de réduction
- Manchon
- Plaque pleine
- <toutes les autres valeurs>

Conduite principale
- Distribution en gravitaire
- Eau potable surpressée
- Distribution en refoulement-distribution
- Distribution en refoulement
- Réseau feeder
- Autre réseau d'eau traitée
- Eaux naturelle
- Eaux de vidange
- Réseau pour branchement
- Réseau défense incendie
- Réseau pour accessoires
- Réseau aep non géré
- Réseau privé
- Réseau inconnu

Conduite de branchement
- Autre
- Branchement particulier
- Branchement après compteur
- Branchement industriel
- Branchement collectif
- Conduite pour accessoire
- Conduite pour hydrant
- Inconnu

- Prise en charge (branchement)
- Compteur (branchement)

DEPARTEMENT DE LA SEINE MARITIME

S.I.A.E.P.A. de la Région de VAL DE SAANE
Commune de LAMMERVILLE

Plan de découpage

RESEAU D'EAU POTABLE

Indice	Date	Etabli par	Visa	Modification	Vérifié par	Visa
00	19/02/2026	b. BOURGUIGNON		Mise à jour février 2026	--	

STGS SAS
22, rue des Grèves - CS 15170
50307 Avranches Cedex 7
Téléphone: 02.33.79.46.79
Télécopie: 02.33.68.32.02
Email:eau@stgs.fr

Echelle : 1:2 000

PLAN: Plan d'ensemble

Date d'édition: 19/02/2026

La position et la nature des tuyauteries sont données à titre indicatif. Elles n'engagent en aucun cas la responsabilité de STGS. Toute précision nécessaire sera confirmée par relevé de terrain ou sondage.

AFFAIRE: 1A4255

Système de coordonnées: RGF 1993 Lambert 93
Projection: Lambert Conformal Conic

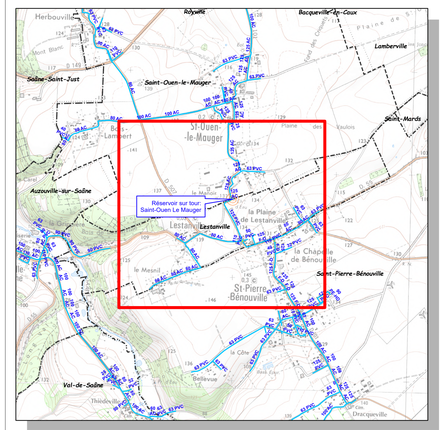



Légende

Ouvrages
- Autre
- Bâche
- Captage
- Cuve enterrée
- Forage
- Puits
- Prise d'eau superficielle
- Réservoir semi-enterré
- Réservoir sur tour
- Station de pompage
- Station de traitement

Hydrant
- Autre
- Borne fontaine
- Borne de puisage
- Borne monétique
- Bouche de lavage
- Bouche incendie
- Poteau incendie
- Puisard incendie
- Réserve incendie

Points de comptage
- Autre
- Compteur d'Import-Export
- Compteur de fuite ou sectorisation
- Compteur de production
- Débitmètre
- Inconnu
- <toutes les autres valeurs>

Régulation de pression
- Relais
- Surpression
- Reprise
- Accélérateur
- Réducteur de pression
- Stabilisateur amont
- Stabilisateur aval
- Stabilisateur de pression
- Stabilisateur d'écoulement
- Clapet

Organes de protection
- Autre
- Brise Charge
- Clapet anti-retour
- Prise d'eau
- Ventouse
- Micro-ventouse
- Purge
- Vidange
- Vanne fermée

Vanne système
- Vanne pour accessoire
- Vanne pour hydrant
- Electrovanne
- Vanne
- Vanne en attente
- Vanne quart de tour

Raccord
- Bouchon
- Cône de réduction
- Manchon
- Plaque pleine
- <toutes les autres valeurs>

Conduite principale
- Distribution en gravitaire
- Eau potable surpressée
- Distribution en refoulement-distribution
- Distribution en refoulement
- Réseau feeder
- Autre réseau d'eau traitée
- Eaux naturelle
- Eaux de vidange
- Réseau pour branchement
- Réseau défense incendie
- Réseau pour accessoires
- Réseau aep non géré
- Réseau privé
- Réseau inconnu

Conduite de branchement
- Autre
- Branchement particulier
- Branchement après compteur
- Branchement industriel
- Branchement collectif
- Conduite pour accessoire
- Conduite pour hydrant
- Inconnu
- Prise en charge (branchement)
- Compteur (branchement)

DEPARTEMENT DE LA SEINE MARITIME

S.I.A.E.P.A. de la Région de VAL DE SAANE
Commune de LESTANVILLE

Plan de découpage

RESEAU D'EAU POTABLE

Indice	Date	Etabli par	Visa	Modification	Vérifié par	Visa
00	19/02/2026	D. BOURGUIGNON		Mise à jour février 2026	_	

ST'GS SAS
22, rue des Grèves - CS 15170
50307 Avranches Cedex 7

Téléphone: 02.33.79.46.79
Télécopie: 02.33.68.32.02
Email:eau@st'gs.fr

Echelle : 1:2 000

PLAN: Plan d'ensemble

Date d'édition: 19/02/2026

La position et la nature des tuyauteries sont données à titre indicatif. Elles n'engagent en aucun cas la responsabilité de ST'GS. Toute précision nécessaire sera confirmée par relevé de terrain ou sondage.

AFFAIRE: 1A4255

Système de coordonnées: RGF 1993 Lambert 93
Projection: Lambert Conformal Conic

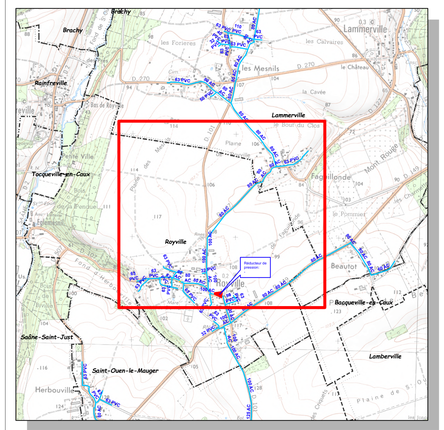



Légende

Ouvrages
- Autre
- Bâche
- Captage
- Cuve enterrée
- Forage
- Puits
- Prise d'eau superficielle
- Réservoir semi-enterré
- Réservoir sur tour
- Station de pompage
- Station de traitement

Hydrant
- Autre
- Borne fontaine
- Borne de puisage
- Borne monétique
- Bouche de lavage
- Bouche incendie
- Poteau incendie
- Puisard incendie
- Réserve incendie

Points de comptage
- Autre
- Compteur d'Import-Export
- Compteur de fuite ou sectorisation
- Compteur de production
- Débitmètre
- Inconnu
- <toutes les autres valeurs>

Régulation de pression
- Relais
- Surpression
- Reprise
- Accélérateur
- Réducteur de pression
- Stabilisateur amont
- Stabilisateur aval
- Stabilisateur de pression
- Stabilisateur d'écoulement
- Clapet

Organes de protection
- Autre
- Brise Charge
- Clapet anti-retour
- Prise d'eau
- Ventouse
- Micro-ventouse
- Purge
- Vidange
- Vanne fermée

Vanne système
- Vanne pour accessoire
- Vanne pour hydrant
- Electrovanne
- Vanne
- Vanne en attente
- Vanne quart de tour

Raccord
- Bouchon
- Cône de réduction
- Manchon
- Plaque pleine
- <toutes les autres valeurs>

Conduite principale
- Distribution en gravitaire
- Eau potable surpressée
- Distribution en refoulement-distribution
- Distribution en refoulement
- Réseau feeder
- Autre réseau d'eau traitée
- Eaux naturelle
- Eaux de vidange
- Réseau pour branchement
- Réseau défense incendie
- Réseau pour accessoires
- Réseau aep non géré
- Réseau privé
- Réseau inconnu

Conduite de branchement
- Autre
- Branchement particulier
- Branchement après compteur
- Branchement industriel
- Branchement collectif
- Conduite pour accessoire
- Conduite pour hydrant
- Inconnu
- Prise en charge (branchement)
- Compteur (branchement)

DEPARTEMENT DE LA SEINE MARITIME

S.I.A.E.P.A. de la Région de VAL DE SAANE
"Commune de ROYVILLE"

Plan de découpage

RESEAU D'EAU POTABLE

Indice	Date	Etabli par	Visa	Modification	Vérifié par	Visa
00	19/02/2026	b. BOURGUIGNON		Mise à jour février 2026	--	

STGS SAS
22, rue des Grèves - CS 15170
50307 Avranches Cedex 7

Téléphone: 02.33.79.46.79
Télécopie: 02.33.68.32.02
Email:eau@stgs.fr

Echelle : 1:2 000

PLAN: Plan d'ensemble

Date d'édition: 19/02/2026

La position et la nature des tuyauteries sont données à titre indicatif. Elles n'engagent en aucun cas la responsabilité de STGS. Toute précision nécessaire sera confirmée par relevé de terrain ou sondage.

AFFAIRE: 1A4255

Système de coordonnées: RGF 1993 Lambert 93
Projection: Lambert Conformal Conic

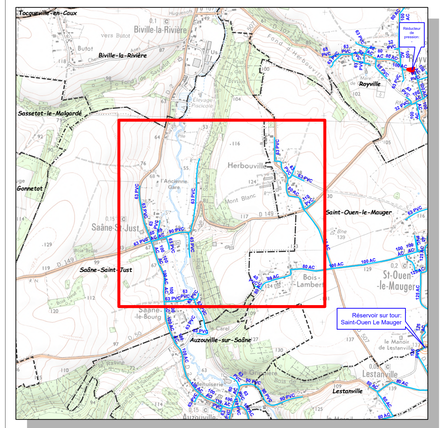

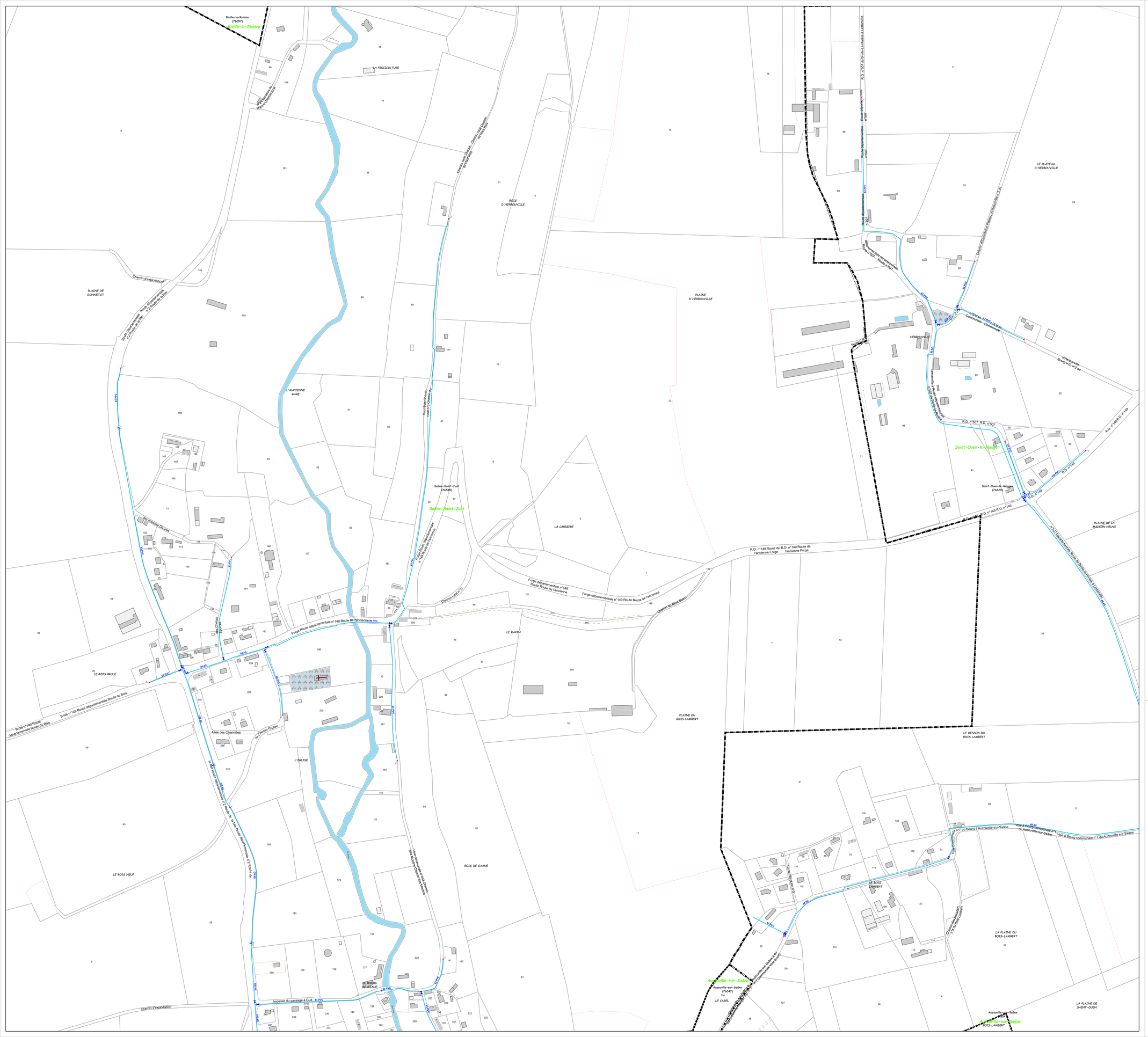
Biville-la-Rivière (76097)
Biville-la-Rivière
LA PISCICULTURE
Chemin rural n°71 dit Mont Bois
BOIS D'HERBOUVILLE
PLAINE D'HERBOUVILLE
LE PLATEAU D'HERBOUVILLE
R.D. n°507 de Biville-La-Rivière à Lestanville
Route départementale n°507
Chemin d'exploitation n°2 dit Herbouville à Lestanville
HERBOUVILLE
Saint-Ouen-le-Mauger
R.D. n°507 R.D. n°507
R.D. n°149 R.D. n°149
R.D. n°149 Route de l'ancienne Forge
Forge départementale n°149 Route de l'ancienne Forge
Saâne-Saint-Just (76549)
Saâne-Saint-Just
Forge départementale n°149 Route de l'ancienne Forge
Chemin rural n°71
Chemin du Mont Blanc
LE RAVEN
PLAINE DU BOIS-LAMBERT
LE DESSUS DU BOIS LAMBERT
LA CABAZERE
PLAINE DE LA MAISON NEUVE
R°507 Départementale Route de Biville-la-Rivière à Lestanville
PLAINE DE GONNETOT
Chemin d'exploitation n°7
Route départementale n°2 Route de la Mer
L'ANCIENNE GARE
Haut Bois Chemin
Chemin d'Exploitation n°7 dit Haut Bois
Chemin d'exploitation n°7
Des Fosses Droites
LE BOIS BRULE
Brûlé n°149 Route départementale Route du Bois
Allée des Charmilles
Rue du Chemin
Rue de l'Eglise
L'EGLISE
Route départementale n°2 Route de la Mer
LE BOIS NEUF
BOIS DE SAANE
Voie communale n°4 dite Chemin des Moulins Chemin des Chartiers
LE BOIS CHAMBERT
Chemin d'exploitation n°1 dit Bois Chambert
Voie à Bourg communale n°1 du Bourg à Auzouville-sur-Saâne
Voie à Bourg communale n°1 du Auzouville-sur-Saâne
LA PLAINE DU BOIS-LAMBERT
Auzouville-sur-Saâne (76047)
Auzouville-sur-Saâne
LE CAREL
Chemin d'exploitation n°4 dit Chemin du Bourg
LA PLAINE DE SAINT-OUEN
Auzouville-sur-Saâne
BOIS LAMBERT
Impasse du passage à Gué
Chemin d'exploitation
Saint-Ouen-le-Mauger (76629)
R.D. n°149
R.D. n°149 R.D. n°149
R.D. n°149 R.D. n°149
Chemin d'exploitation n°1 dit Herbouville
Bourg VC n°1 au
Route départementale n°507 Route de Biville-la-Rivière à Lestanville
Chemin d'exploitation n°2 dit Herbouville à Lestanville
Route départementale n°507 Route de Biville-la-Rivière à Lestanville
Chemin d'exploitation n°2 dit Herbouville à Lestanville
Route départementale n°507 Route de Biville-la-Rivière à Lestanville
Route départementale n°507 Route de Biville-la-Rivière à Lestanville
Route départementale n°507 Route de Biville-la-Rivière

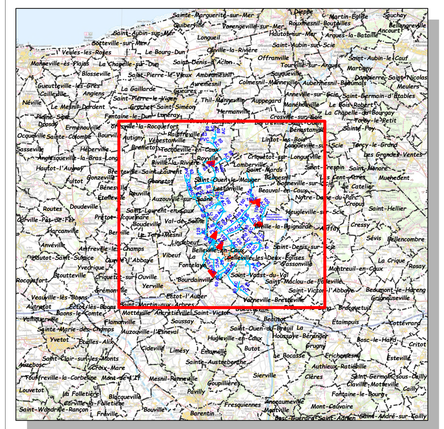



Légende

Ouvrages
- Autre
- Bâche
- Captage
- Cuve enterrée
- Forage
- Puits
- Prise d'eau superficielle
- Réservoir semi-enterré
- Réservoir sur tour
- Station de pompage
- Station de traitement

Hydrant
- Autre
- Borne fontaine
- Borne de puisage
- Borne monétique
- Bouche de lavage
- Bouche incendie
- Poteau incendie
- Puisard incendie
- Réserve incendie

Points de comptage
- Autre
- Compteur d'Import-Export
- Compteur de tuile ou sectorisation
- Compteur de production
- Débitmètre
- Inconnu
- <toutes les autres valeurs>

Régulation de pression
- Relais
- Surpression
- Reprise
- Accélérateur
- Réducteur de pression
- Stabilisateur amont
- Stabilisateur aval
- Stabilisateur de pression
- Stabilisateur d'écoulement
- Clapet

Organes de protection
- Autre
- Brise Charge
- Clapet anti-retour
- Prise d'eau
- Ventouse
- Micro-ventouse
- Purge
- Vidange
- Vanne fermée

Vanne système
- Vanne pour accessoire
- Vanne pour hydrant
- Electrovanne
- Vanne
- Vanne en attente
- Vanne quart de tour

Raccord
- Bouchon
- Cône de réduction
- Manchon
- Plaque pleine
- <toutes les autres valeurs>

Conduite principale
- Distribution en gravitaire
- Eau potable surpressée
- Distribution en refoulement-distribution
- Distribution en refoulement
- Réseau feeder
- Autre réseau d'eau traitée
- Eaux naturelles
- Eaux de vidange
- Réseau pour branchement
- Réseau défense incendie
- Réseau pour accessoires
- Réseau aep non géré
- Réseau privé
- Réseau inconnu

Conduite de branchement
- Autre
- Branchement particulier
- Branchement après compteur
- Branchement industriel
- Branchement collectif
- Conduite pour accessoire
- Conduite pour hydrant
- Inconnu
- Prise en charge (branchement)
- Compteur (branchement)

DEPARTEMENT DE LA SEINE MARITIME

S.I.A.E.P.A. de la Région de VAL DE SAANE
Commune de -

Plan du syndicat

RESEAU D'EAU POTABLE

Indice	Date	Etabli par	Visa	Modification	Vérifié par	Visa
00	19/02/2026	D. BOURGUIGNON		Mise à jour février 2026	...	

STGS SAS
22, rue des Grèves - CS 15170
50307 Avranches Cedex 7

Téléphone: 02.33.79.46.79
Télécopie: 02.33.68.32.02
Email:eau@stgs.fr

AU SERVICE DE L'EAU ET DE L'ENVIRONNEMENT

Echelle : 1:20 000

PLAN: Plan d'ensemble

Date d'édition: 19/02/2026

La position et la nature des tuyauteries sont données à titre indicatif. Elles n'engagent en aucun cas la responsabilité de STGS. Toute précision nécessaire sera confirmée par relevé de terrain ou sondage.

AFFAIRE: 1A4255

Système de coordonnées: RGF 1993 Lambert 93
Projection: Lambert Conformal Conic

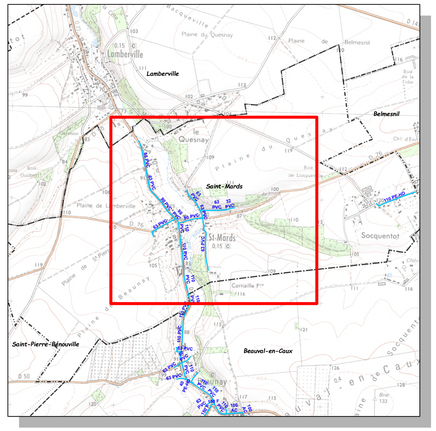
Lamberville
Belmesnil
Saint-Mards
Socquentot
St-Mards
Saint-Pierre-Benouville
Beauval-en-Caux
Le Quesnay
Le Vallay
Carraille Fr
Plaine de Lamberville
Plaine de Belmesnil
Plaine du Quesnay
Plaine de Saint-Mards
Bois de Loupeau
Bois de Belmesnil
Bois de Socquentot
Bois de Beauval
Bois de Saint-Mards
Bois de Lamberville
Bois de Quesnay
Bois de Vallay
Bois de Carraille
Bois de Saint-Pierre
Bois de Saint-Mards
Bois de Socquentot
Bois de Beauval

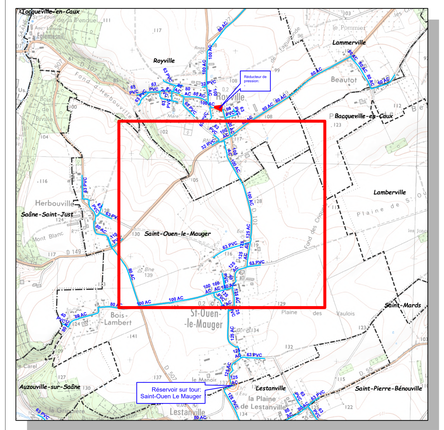



Légende

Ouvrages
- Autre
- Bâche
- Captage
- Cuve enterrée
- Forage
- Puits
- Prise d'eau superficielle
- Réservoir semi-enterré
- Réservoir sur tour
- Station de pompage
- Station de traitement

Hydrant
- Autre
- Borne fontaine
- Borne de puisage
- Borne monétique
- Bouche de lavage
- Bouche incendie
- Poteau incendie
- Puisard incendie
- Réserve incendie

Points de comptage
- Autre
- Compteur d'Import-Export
- Compteur de fuite ou sectorisation
- Compteur de production
- Débitmètre
- Inconnu
- <toutes les autres valeurs>

Régulation de pression
- Relais
- Surpression
- Reprise
- Accélérateur
- Réducteur de pression
- Stabilisateur amont
- Stabilisateur aval
- Stabilisateur de pression
- Stabilisateur d'écoulement
- Clapet

Organes de protection
- Autre
- Brise Charge
- Clapet anti-retour
- Prise d'eau
- Ventouse
- Micro-ventouse
- Purge
- Vidange
- Vanne fermée

Vanne système
- Vanne pour accessoire
- Vanne pour hydrant
- Electrovanne
- Vanne
- Vanne en attente
- Vanne quart de tour

Raccord
- Bouchon
- Cône de réduction
- Manchon
- Plaque pleine
- <toutes les autres valeurs>

Conduite principale
- Distribution en gravitaire
- Eau potable surpressée
- Distribution en refoulement-distribution
- Distribution en refoulement
- Réseau feeder
- Autre réseau d'eau traitée
- Eaux naturelle
- Eaux de vidange
- Réseau pour branchement
- Réseau défense incendie
- Réseau pour accessoires
- Réseau aep non géré
- Réseau privé
- Réseau inconnu

Conduite de branchement
- Autre
- Branchement particulier
- Branchement après compteur
- Branchement industriel
- Branchement collectif
- Conduite pour accessoire
- Conduite pour hydrant
- Inconnu
- Prise en charge (branchement)
- Compteur (branchement)

DEPARTEMENT DE LA SEINE MARITIME

S.I.A.E.P.A. de la Région de VAL DE SAANE
"Commune de ST OUEN LE MAUGER"

Plan de découpage

RESEAU D'EAU POTABLE

Indice	Date	Etabli par	Visa	Modification	Vérifié par	Visa
00	19/02/2026	b. BOURGUIGNON		Mise à jour février 2026	--	

AU SERVICE DE L'EAU ET DE L'ENVIRONNEMENT

STGS SAS
22, rue des Grèves - CS 15170
50307 Avranches Cedex 7

Téléphone: 02.33.79.46.79
Télécopie: 02.33.68.32.02
Email:eau@stgs.fr

Echelle : 1:2 000

PLAN: Plan d'ensemble

Date d'édition: 19/02/2026

La position et la nature des tuyauteries sont données à titre indicatif. Elles n'engagent en aucun cas la responsabilité de STGS. Toute précision nécessaire sera confirmée par relevé de terrain ou sondage.

AFFAIRE: 1A4255

Système de coordonnées: RGF 1993 Lambert 93
Projection: Lambert Conformal Conic

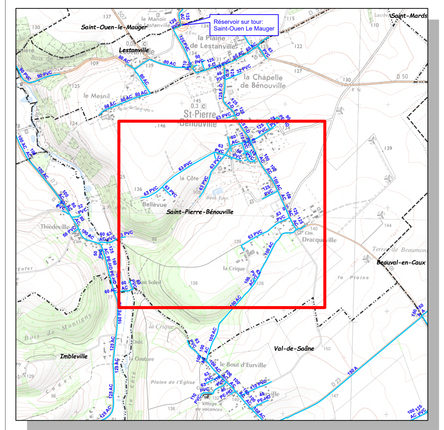



Légende

Ouvrages
- Autre
- Bâche
- Captage
- Cuve enterrée
- Forage
- Puits
- Prise d'eau superficielle
- Réservoir semi-enterré
- Réservoir sur tour
- Station de pompage
- Station de traitement

Hydrant
- Autre
- Borne fontaine
- Borne de puisage
- Borne monétique
- Bouche de lavage
- Bouche incendie
- Poteau incendie
- Puisard incendie
- Réserve incendie

Points de comptage
- Autre
- Compteur d'Import-Export
- Compteur de fuite ou sectorisation
- Compteur de production
- Débitmètre
- Inconnu
- <toutes les autres valeurs>

Régulation de pression
- Relais
- Surpression
- Reprise
- Accélérateur
- Réducteur de pression
- Stabilisateur amont
- Stabilisateur aval
- Stabilisateur de pression
- Stabilisateur d'écoulement
- Clapet

Organes de protection
- Autre
- Brise Charge
- Clapet anti-retour
- Prise d'eau
- Ventouse
- Micro-ventouse
- Purge
- Vidange
- Vanne fermée

Vanne système
- Vanne pour accessoire
- Vanne pour hydrant
- Electrovanne
- Vanne
- Vanne en attente
- Vanne quart de tour

Raccord
- Bouchon
- Cône de réduction
- Manchon
- Plaque pleine
- <toutes les autres valeurs>

Conduite principale
- Distribution en gravitaire
- Eau potable surpressée
- Distribution en refoulement-distribution
- Distribution en refoulement
- Réseau feeder
- Autre réseau d'eau traitée
- Eaux naturelle
- Eaux de vidange
- Réseau pour branchement
- Réseau défense incendie
- Réseau pour accessoires
- Réseau aep non géré
- Réseau privé
- Réseau inconnu

Conduite de branchement
- Autre
- Branchement particulier
- Branchement après compteur
- Branchement industriel
- Branchement collectif
- Conduite pour accessoire
- Conduite pour hydrant
- Inconnu
- Prise en charge (branchement)
- Compteur (branchement)

DEPARTEMENT DE LA SEINE MARITIME

S.I.A.E.P.A. de la Région de VAL DE SAANE
Commune de ST PIERRE BENOUVILLE

Plan de découpage

RESEAU D'EAU POTABLE

Indice	Date	Etabli par	Visa	Modification	Vérifié par	Visa
00	19/02/2026	D. BOURGUIGNON		Mise à jour février 2026	_	

STGS SAS
22, rue des Grèves - CS 15170
50307 Avranches Cedex 7

Téléphone: 02.33.79.46.79
Télécopie: 02.33.68.32.02
Email:eau@stgs.fr

AU SERVICE DE L'EAU ET DE L'ENVIRONNEMENT

Echelle : 1:2 000

PLAN: Plan d'ensemble

Date d'édition: 19/02/2026

La position et la nature des tuyauteries sont données à titre indicatif. Elles n'engagent en aucun cas la responsabilité de STGS. Toute précision nécessaire sera confirmée par relevé de terrain ou sondage.

AFFAIRE: 1A4255

Système de coordonnées: RGF 1993 Lambert 93
Projection: Lambert Conformal Conic

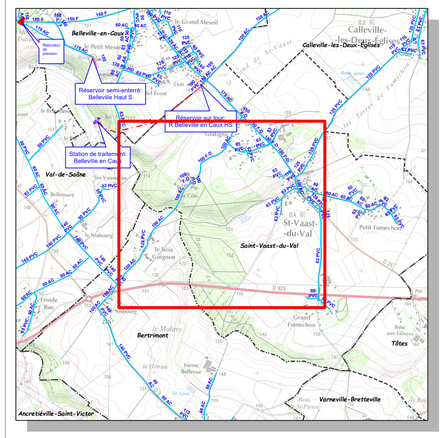



Légende

Ouvrages
- Autre
- Bâche
- Captage
- Cuve enterrée
- Forage
- Puits
- Prise d'eau superficielle
- Réservoir semi-enterré
- Réservoir sur tour
- Station de pompage
- Station de traitement

Hydrant
- Autre
- Borne fontaine
- Borne de puisage
- Borne monétique
- Bouche de lavage
- Bouche incendie
- Poteau incendie
- Puisard incendie
- Réserve incendie

Points de comptage
- Autre
- Compteur d'Import-Export
- Compteur de fuite ou sectorisation
- Compteur de production
- Débitmètre
- Inconnu
- <toutes les autres valeurs>

Régulation de pression
- Relais
- Surpression
- Reprise
- Accélérateur
- Réducteur de pression
- Stabilisateur amont
- Stabilisateur aval
- Stabilisateur de pression
- Stabilisateur d'écoulement
- Clapet

Organes de protection
- Autre
- Brise Charge
- Clapet anti-retour
- Prise d'eau
- Ventouse
- Micro-ventouse
- Purge
- Vidange
- Vanne fermée

Vanne système
- Vanne pour accessoire
- Vanne pour hydrant
- Electrovanne
- Vanne
- Vanne en attente
- Vanne quart de tour

Raccord
- Bouchon
- Cône de réduction
- Manchon
- Plaque pleine
- <toutes les autres valeurs>

Conduite principale
- Distribution en gravitaire
- Eau potable surpressée
- Distribution en refoulement-distribution
- Distribution en refoulement
- Réseau feeder
- Autre réseau d'eau traitée
- Eaux naturelle
- Eaux de vidange
- Réseau pour branchement
- Réseau défense incendie
- Réseau pour accessoires
- Réseau aep non géré
- Réseau privé
- Réseau inconnu

Conduite de branchement
- Autre
- Branchement particulier
- Branchement après compteur
- Branchement industriel
- Branchement collectif
- Conduite pour accessoire
- Conduite pour hydrant
- Inconnu
- Prise en charge (branchement)
- Compteur (branchement)

DEPARTEMENT DE LA SEINE MARITIME

S.I.A.E.P.A. de la Région de VAL DE SAANE
Commune de ST VAAST DU VAL

Plan de découpage

RESEAU D'EAU POTABLE

Indice	Date	Etabli par	Visa	Modification	Vérifié par	Visa
00	19/02/2026	D. BOURGUIGNON		Mise à jour février 2026	..	

STGS SAS
22, rue des Grèves - CS 15170
50307 Avranches Cedex 7
Téléphone: 02.33.79.46.79
Télécopie: 02.33.68.32.02
Email:eau@stgs.fr
AU SERVICE DE L'EAU ET DE L'ENVIRONNEMENT

Echelle : 1:2 000

PLAN: Plan d'ensemble

Date d'édition: 19/02/2026

La position et la nature des tuyauteries sont données à titre indicatif. Elles n'engagent en aucun cas la responsabilité de STGS. Toute précision nécessaire sera confirmée par relevé de terrain ou sondage.

AFFAIRE: 1A4255

Système de coordonnées: RGF 1993 Lambert 93
Projection: Lambert Conformal Conic

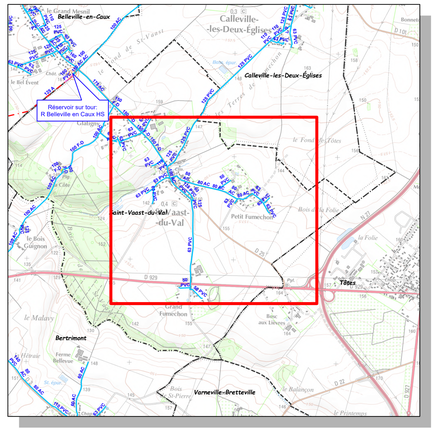

Légende

Ouvrages
- Autre
- Bâche
- Captage
- Cuve enterrée
- Forage
- Puits
- Prise d'eau superficielle
- Réservoir semi-enterré
- Réservoir sur tour
- Station de pompage
- Station de traitement

Hydrant
- Autre
- Borne fontaine
- Borne de puisage
- Borne monétique
- Bouche de lavage
- Bouche incendie
- Poteau incendie
- Puisard incendie
- Réserve incendie

Points de comptage
- Autre
- Compteur d'Import-Export
- Compteur de fuite ou sectorisation
- Compteur de production
- Débitmètre
- Inconnu
- <toutes les autres valeurs>

Régulation de pression
- Relais
- Surpression
- Reprise
- Accélérateur
- Réducteur de pression
- Stabilisateur amont
- Stabilisateur aval
- Stabilisateur de pression
- Stabilisateur d'écoulement
- Clapet

Organes de protection
- Autre
- Brise Charge
- Clapet anti-retour
- Prise d'eau
- Ventouse
- Micro-ventouse
- Purge
- Vidange
- Vanne fermée

Vanne système
- Vanne pour accessoire
- Vanne pour hydrant
- Electrovanne
- Vanne
- Vanne en attente
- Vanne quart de tour

Raccord
- Bouchon
- Cône de réduction
- Manchon
- Plaque pleine
- <toutes les autres valeurs>

Conduite principale
- Distribution en gravitaire
- Eau potable surpressée
- Distribution en refoulement-distribution
- Distribution en refoulement
- Réseau feeder
- Autre réseau d'eau traitée
- Eaux naturelle
- Eaux de vidange
- Réseau pour branchement
- Réseau défense incendie
- Réseau pour accessoires
- Réseau aep non géré
- Réseau privé
- Réseau inconnu

Conduite de branchement
- Autre
- Branchement particulier
- Branchement après compteur
- Branchement industriel
- Branchement collectif
- Conduite pour accessoire
- Conduite pour hydrant
- Inconnu
- Prise en charge (branchement)
- Compteur (branchement)

DEPARTEMENT DE LA SEINE MARITIME

S.I.A.E.P.A. de la Région de VAL DE SAANE
"Commune de ST VAAST DU VAL"

Plan de découpage

RESEAU D'EAU POTABLE

Indice	Date	Etabli par	Visa	Modification	Vérifié par	Visa
00	19/02/2026	D. BOURGUIGNON		Mise à jour février 2026	..	

AU SERVICE DE L'EAU ET DE L'ENVIRONNEMENT

STGS SAS
22, rue des Grèves - CS 15170
50307 Avranches Cedex 7

Téléphone: 02.33.79.46.79
Télécopie: 02.33.68.32.02
Email:eau@stgs.fr

Echelle : 1:2 000

PLAN: Plan d'ensemble

Date d'édition: 19/02/2026

La position et la nature des tuyauteries sont données à titre indicatif. Elles n'engagent en aucun cas la responsabilité de STGS. Toute précision nécessaire sera confirmée par relevé de terrain ou sondage.

AFFAIRE: 1A4255

Système de coordonnées: RGF 1993 Lambert 93
Projection: Lambert Conformal Conic

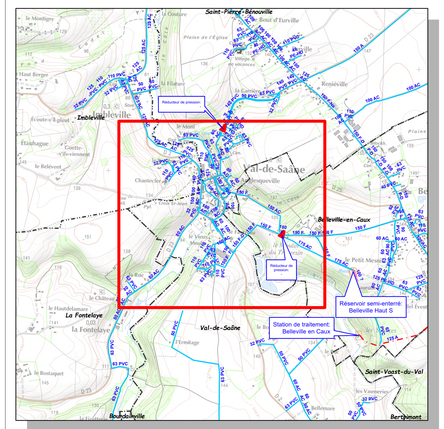



Légende

Ouvrages
- Autre
- Bâche
- Captage
- Cuve enterrée
- Forage
- Puits
- Prise d'eau superficielle
- Réservoir semi-enterré
- Réservoir sur tour
- Station de pompage
- Station de traitement

Hydrant
- Autre
- Borne fontaine
- Borne de puisage
- Borne monétique
- Bouche de lavage
- Bouche incendie
- Poteau incendie
- Puisard incendie
- Réserve incendie

Points de comptage
- Autre
- Compteur d'Import-Export
- Compteur de fuite ou sectorisation
- Compteur de production
- Débitmètre
- Inconnu
- <toutes les autres valeurs>

Régulation de pression
- Relais
- Surpression
- Reprise
- Accélérateur
- Réducteur de pression
- Stabilisateur amont
- Stabilisateur aval
- Stabilisateur de pression
- Stabilisateur d'écoulement
- Clapet

Organes de protection
- Autre
- Brise Charge
- Clapet anti-retour
- Prise d'eau
- Ventouse
- Micro-ventouse
- Purge
- Vidange
- Vanne fermée

Vanne système
- Vanne pour accessoire
- Vanne pour hydrant
- Electrovanne
- Vanne
- Vanne en attente
- Vanne quart de tour

Raccord
- Bouchon
- Cône de réduction
- Manchon
- Plaque pleine
- <toutes les autres valeurs>

Conduite principale
- Distribution en gravitaire
- Eau potable surpressée
- Distribution en refoulement-distribution
- Distribution en refoulement
- Réseau feeder
- Autre réseau d'eau traitée
- Eaux naturelle
- Eaux de vidange
- Réseau pour branchement
- Réseau défense incendie
- Réseau pour accessoires
- Réseau aep non géré
- Réseau privé
- Réseau inconnu

Conduite de branchement
- Autre
- Branchement particulier
- Branchement après compteur
- Branchement industriel
- Branchement collectif
- Conduite pour accessoire
- Conduite pour hydrant
- Inconnu
- Prise en charge (branchement)
- Compteur (branchement)

DEPARTEMENT DE LA SEINE MARITIME

S.I.A.E.P.A. de la Région de VAL DE SAANE
Commune de VAL DE SAANE - BOURG

Plan de découpage

RESEAU D'EAU POTABLE

Indice	Date	Etabli par	Visa	Modification	Vérifié par	Visa
00	19/02/2026	b. BOURGUIGNON		Mise à jour février 2026	--	

STGS SAS
22, rue des Grèves - CS 15170
50307 Avranches Cedex 7

Téléphone: 02.33.79.46.79
Télécopie: 02.33.68.32.02
Email:eau@stgs.fr

AU SERVICE DE L'EAU ET DE L'ENVIRONNEMENT

Echelle : 1:2 000

PLAN: Plan d'ensemble

Date d'édition: 19/02/2026

La position et la nature des tuyauteries sont données à titre indicatif. Elles n'engagent en aucun cas la responsabilité de STGS. Toute précision nécessaire sera confirmée par relevé de terrain ou sondage.

AFFAIRE: 1A4255

Système de coordonnées: RGF 1993 Lambert 93
Projection: Lambert Conformal Conic

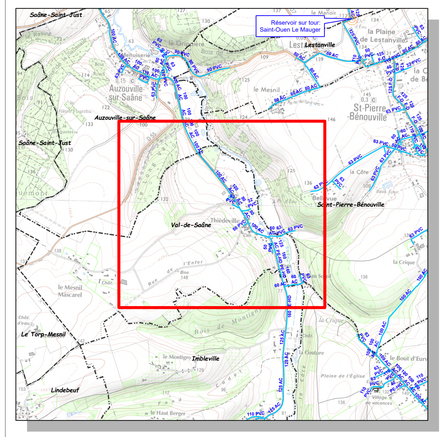



Légende

Ouvrages
- Autre
- Bâche
- Captage
- Cuve enterrée
- Forage
- Puits
- Prise d'eau superficielle
- Réservoir semi-enterré
- Réservoir sur tour
- Station de pompage
- Station de traitement

Hydrant
- Autre
- Borne fontaine
- Borne de puisage
- Borne monétique
- Bouche de lavage
- Bouche incendie
- Poteau incendie
- Puisard incendie
- Réserve incendie

Points de comptage
- Autre
- Compteur d'Import-Export
- Compteur de fuite ou sectorisation
- Compteur de production
- Débitmètre
- Inconnu
- <toutes les autres valeurs>

Régulation de pression
- Relais
- Surpression
- Reprise
- Accélérateur
- Réducteur de pression
- Stabilisateur amont
- Stabilisateur aval
- Stabilisateur de pression
- Stabilisateur d'écoulement
- Clapet

Organes de protection
- Autre
- Brise Charge
- Clapet anti-retour
- Prise d'eau
- Ventouse
- Micro-ventouse
- Purge
- Vidange
- Vanne fermée

Vanne système
- Vanne pour accessoire
- Vanne pour hydrant
- Electrovanne
- Vanne
- Vanne en attente
- Vanne quart de tour

Raccord
- Bouchon
- Cône de réduction
- Manchon
- Plaque pleine
- <toutes les autres valeurs>

Conduite principale
- Distribution en gravitaire
- Eau potable surpressée
- Distribution en refoulement-distribution
- Distribution en refoulement
- Réseau feeder
- Autre réseau d'eau traitée
- Eaux naturelle
- Eaux de vidange
- Réseau pour branchement
- Réseau défense incendie
- Réseau pour accessoires
- Réseau aep non géré
- Réseau privé
- Réseau inconnu

Conduite de branchement
- Autre
- Branchement particulier
- Branchement après compteur
- Branchement industriel
- Branchement collectif
- Conduite pour accessoire
- Conduite pour hydrant
- Inconnu
- Prise en charge (branchement)
- Compteur (branchement)

DEPARTEMENT DE LA SEINE MARITIME

S.I.A.E.P.A. de la Région de VAL DE SAANE
"Commune de VAL DE SAANE - THIEDEVILLE"

Plan de découpage

RESEAU D'EAU POTABLE

Indice	Date	Etabli par	Visa	Modification	Vérifié par	Visa
00	19/02/2026	D. BOURGUIGNON		Mise à jour février 2026	-	

STGS SAS
22, rue des Grèves - CS 15170
50307 Avranches Cedex 7

Téléphone: 02.33.79.46.79
Télécopie: 02.33.68.32.02
Email:eau@stgs.fr

AU SERVICE DE L'EAU ET DE L'ENVIRONNEMENT

Echelle : 1:2 000

PLAN: Plan d'ensemble

Date d'édition: 19/02/2026

La position et la nature des tuyauteries sont données à titre indicatif. Elles n'engagent en aucun cas la responsabilité de STGS. Toute précision nécessaire sera confirmée par relevé de terrain ou sondage.

AFFAIRE: 1A4255

Système de coordonnées: RGF 1993 Lambert 93
Projection: Lambert Conformal Conic

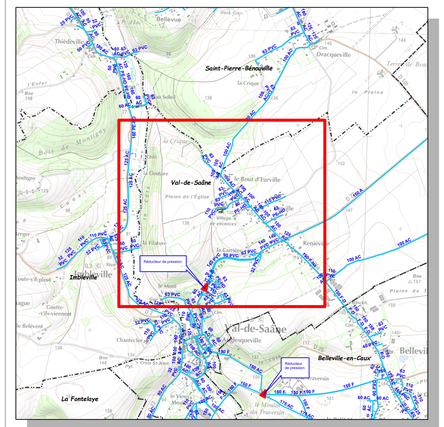



Légende

Ouvrages
- Autre
- Bâche
- Captage
- Cuve enterrée
- Forage
- Puits
- Prise d'eau superficielle
- Réservoir semi-enterré
- Réservoir sur tour
- Station de pompage
- Station de traitement

Hydrant
- Autre
- Borne fontaine
- Borne de puisage
- Borne monétique
- Bouche de lavage
- Bouche incendie
- Poteau incendie
- Puisard incendie
- Réserve incendie

Points de comptage
- Autre
- Compteur d'import-Export
- Compteur de fuite ou sectorisation
- Compteur de production
- Débitmètre
- Inconnu
- <toutes les autres valeurs>

Régulation de pression
- Relais
- Surpression
- Reprise
- Accélérateur
- Réducteur de pression
- Stabilisateur amont
- Stabilisateur aval
- Stabilisateur de pression
- Stabilisateur d'écoulement
- Clapet

Organes de protection
- Autre
- Brise Charge
- Clapet anti-retour
- Prise d'eau
- Ventouse
- Micro-ventouse
- Purge
- Vidange
- Vanne fermée

Vanne système
- Vanne pour accessoire
- Vanne pour hydrant
- Electrovanne
- Vanne
- Vanne en attente
- Vanne quart de tour

Raccord
- Bouchon
- Cône de réduction
- Manchon
- Plaque pleine
- <toutes les autres valeurs>

Conduite principale
- Distribution en gravitaire
- Eau potable surpressée
- Distribution en refoulement-distribution
- Distribution en refoulement
- Réseau feeder
- Autre réseau d'eau traitée
- Eaux naturelle
- Eaux de vidange
- Réseau pour branchement
- Réseau défense incendie
- Réseau pour accessoires
- Réseau aep non géré
- Réseau privé
- Réseau inconnu

Conduite de branchement
- Autre
- Branchement particulier
- Branchement après compteur
- Branchement industriel
- Branchement collectif
- Conduite pour accessoire
- Conduite pour hydrant
- Inconnu
- Prise en charge (branchement)
- Compteur (branchement)

DEPARTEMENT DE LA SEINE MARITIME

S.I.A.E.P.A. de la Région de VAL DE SAANE
"Commune de VAL DE SAANE"

Plan de découpage

RESEAU D'EAU POTABLE

Indice	Date	Etabli par	Visa	Modification	Vérifié par	Visa
00	19/02/2026	D. BOURGUIGNON		Mise à jour février 2026	...	

STGS SAS
22, rue des Grèves - CS 15170
50307 Avranches Cedex 7
Téléphone: 02.33.79.46.79
Télécopie: 02.33.68.32.02
Email:eau@stgs.fr

AU SERVICE DE L'EAU ET DE L'ENVIRONNEMENT

Echelle : 1:2 000

PLAN: Plan d'ensemble

Date d'édition: 19/02/2026

La position et la nature des tuyauteries sont données à titre indicatif. Elles n'engagent en aucun cas la responsabilité de STGS. Toute précision nécessaire sera confirmée par relevé de terrain ou sondage.

AFFAIRE: 1A4255

Système de coordonnées: RGF 1993 Lambert 93
Projection: Lambert Conformal Conic

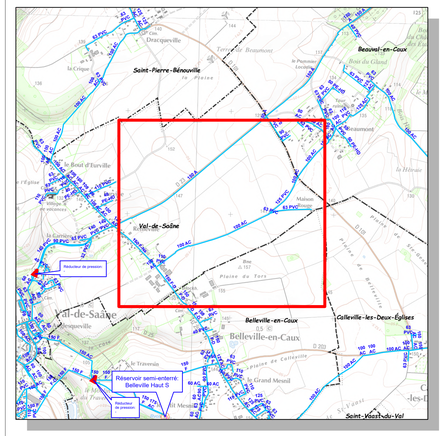

N

W E

S

Légende

Ouvrages
- Autre
- Bâche
- Captage
- Cuve enterrée
- Forage
- Puits
- Prise d'eau superficielle
- Réservoir semi-enterré
- Réservoir sur tour
- Station de pompage
- Station de traitement

Hydrant
- Autre
- Borne fontaine
- Borne de puisage
- Borne monétique
- Bouche de lavage
- Bouche incendie
- Poteau incendie
- Puisard incendie
- Réserve incendie

Points de comptage
- Autre
- Compteur d'Import-Export
- Compteur de fuite ou sectorisation
- Compteur de production
- Débitmètre
- Inconnu
- <toutes les autres valeurs>

Régulation de pression
- Relais
- Surpression
- Reprise
- Accélérateur
- Réducteur de pression
- Stabilisateur amont
- Stabilisateur aval
- Stabilisateur de pression
- Stabilisateur d'écoulement
- Clapet

Organes de protection
- Autre
- Brise Charge
- Clapet anti-retour
- Prise d'eau
- Ventouse
- Micro-ventouse
- Purge
- Vidange
- Vanne fermée

Vanne système
- Vanne pour accessoire
- Vanne pour hydrant
- Electrovanne
- Vanne
- Vanne en attente
- Vanne quart de tour

Raccord
- Bouchon
- Cône de réduction
- Manchon
- Plaque pleine
- <toutes les autres valeurs>

Conduite principale
- Distribution en gravitaire
- Eau potable surpressée
- Distribution en refoulement-distribution
- Distribution en refoulement
- Réseau feeder
- Autre réseau d'eau traitée
- Eaux naturelle
- Eaux de vidange
- Réseau pour branchement
- Réseau défense incendie
- Réseau pour accessoires
- Réseau aep non géré
- Réseau privé
- Réseau inconnu

Conduite de branchement
- Autre
- Branchement particulier
- Branchement après compteur
- Branchement industriel
- Branchement collectif
- Conduite pour accessoire
- Conduite pour hydrant
- Inconnu
- Prise en charge (branchement)
- Compteur (branchement)

DEPARTEMENT DE LA SEINE MARITIME

S.I.A.E.P.A. de la Région de VAL DE SAANE
Commune de VAL DE SAANE

Plan de découpage

RESEAU D'EAU POTABLE

Indice	Date	Etabli par	Visa	Modification	Vérifié par	Visa
00	19/02/2026	D. BOURGUIGNON		Mise à jour février 2026	...	

STGS SAS
22, rue des Grèves - CS 15170
50307 Avranches Cedex 7

Téléphone: 02.33.79.46.79
Télécopie: 02.33.68.32.02
Email:eau@stgs.fr

AU SERVICE DE L'EAU ET DE L'ENVIRONNEMENT

Echelle : 1:2 000

PLAN: Plan d'ensemble

Date d'édition: 19/02/2026

La position et la nature des tuyauteries sont données à titre indicatif. Elles n'engagent en aucun cas la responsabilité de STGS. Toute précision nécessaire sera confirmée par relevé de terrain ou sondage.

AFFAIRE: IA4255

Système de coordonnées: RGF 1993 Lambert 93
Projection: Lambert Conformal Conic

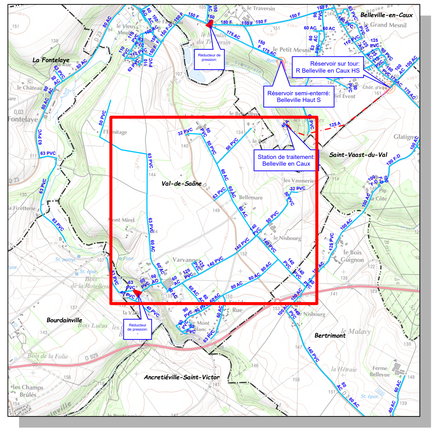

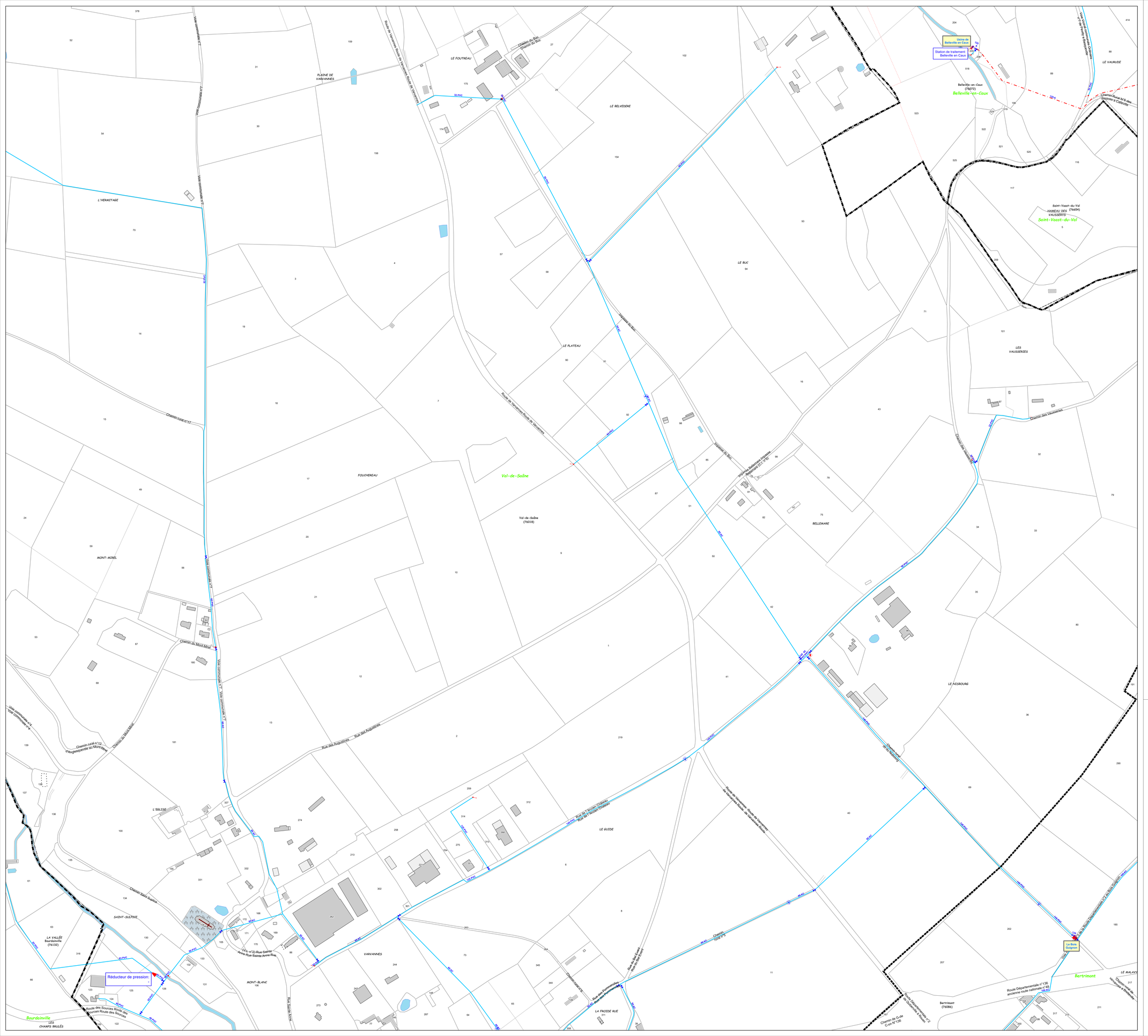
Usine de Belleville en Caux
Station de traitement Belleville en Caux
Belleville-en-Caux (76072)
Belleville-en-Caux
Saint-Vaast-du-Val (76654)
HAMEAU DES VAUSSERYS
Saint-Vaast-du-Val
Val-de-Saâne (76018)
Val-de-Saâne
Bourdainville (76132)
Bourdainville
Bertrimont (76086)
Bertrimont
Route de Varvannes Route de Varvannes Route de Varvannes
Route des Sources Route des Sources Route des Sources
Réducteur de pression
Le Bois Guignon
Rue Sainte Anne Rue Sainte Anne Rue
Rue des Augustines Rue des Augustines
Rue de l'Ancien Château Rue de l'Ancien Château
Route de Varvannes Route de Varvannes Route de Varvannes
Route Départementale n°136 ancienne route nationale n°15
Route Départementale n°2 de Doudeville à Yvetot
Chemin de Cuve C-non nr 139
Chemin rural n°12 d'Angemprunette au Mont-Aime
Chemin du Mont-Miret
Chemin rural n°17
Chemin rural n°117
Chemin du Buc Chemin du Buc
Chemin des Vaussières
Chemin des Vaussières
Chemin rural de la Vallée des Sources à Bellevillle
Chemin rural n°2
Chemin rural n°2
Chemin rural n°2
Chemin rural n°2
Chemin rural n°2
Chemin rural n°2
Voie communale n°4 Voie communale n°4
Voie communale n°4
Voie communale n°4

HYDRA

Lhotellier

Département
SEINE MARITIME
Commune
AMBRUMESNIL

Réseau d'Adduction d'Eau Potable

PLANCHE GENERALE

Date :	Indice :	Objet :	Dessiné par :	Conducteur :	M / O :
06/03/2026	O	Création du plan	M.S.	S.B.	
	A				
	B				
	C				
	D				
	E				
	F				
	G				

Dossier référence :

Echelle : 1:5 000

SANS OBSERVATION ECRITE DE VOTRE PART SOUS HUITAINE CE PLAN EST CONSIDERE COMME ETANT ACCEPTE SANS RESERVE

LHOTELLIER -La route en tête-

HYDRA

Lhotellier EAU

Département

SEINE MARITIME

Commune

ANNEVILLE-SUR-SCIE

Réseau d'Adduction d'Eau Potable

PLANCHE GENERALE

Date :	Indice :	Objet :	Dessiné par :	Conducteur :	M / O :
06/03/2026	O	Création du plan	M.S.	S.B.	
	A				
	B				
	C				
	D				
	E				
	F				
	G				

Dossier référence :

Echelle : 1:5 000

SANS OBSERVATION ECRITE DE VOTRE PART SOUS HUITAINE CE PLAN EST CONSIDERE COMME ETANT ACCEPTE SANS RESERVE

L'HOTELLIER -La route en tête-

Agglo Dieppe Maritime

63-PVC
90-PVC
80-ACIER
140-PVC
110-PVC
100-ACIER
150-ACIER
125-ACIER
60-ACIER
63-PEHD
0-INCONNU

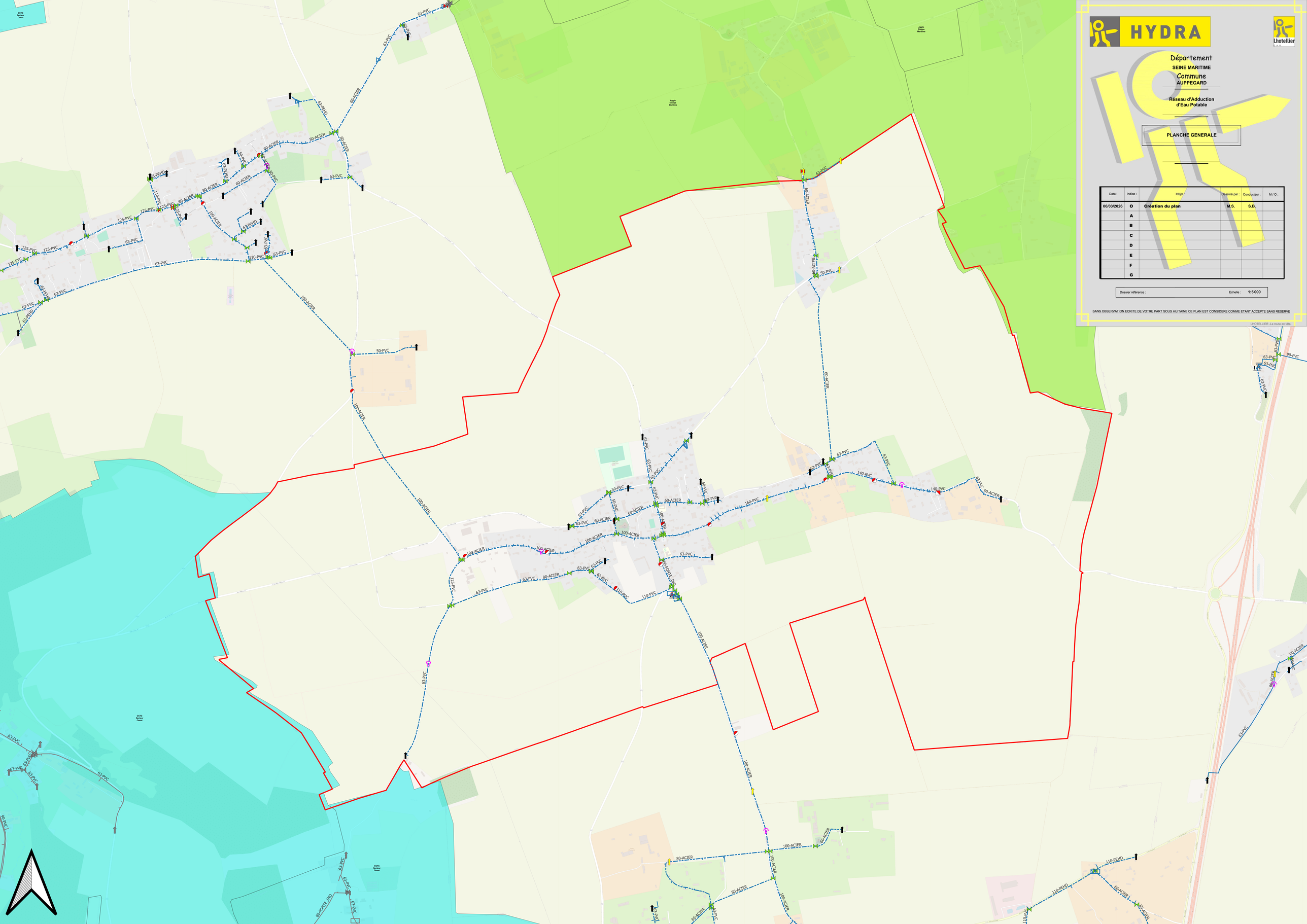
HYDRA
Lhotellier
Département
SEINE MARITIME
Commune
AUPPEGARD
Réseau d'Adduction
d'Eau Potable
PLANCHE GENERALE
Date :
Indice :
Objet :
Dessiné par :
Conducteur :
M / O :
06/03/2026
O
Création du plan
M.S.
S.B.
A
B
C
D
E
F
G
Dossier référence :
Echelle :
1:5 000
SANS OBSERVATION ECRITE DE VOTRE PART SOUS HUITAINE CE PLAN EST CONSIDERE COMME ETANT ACCEPTE SANS RESERVE
LHOTELLIER -La route en tête-

HYDRA

Lhotellier

Département
SEINE MARITIME
Commune
BEAUTOT

Réseau d'Adduction
d'Eau Potable

PLANCHE GENERALE

Date :	Indice :	Objet :	Dessiné par :	Conducteur :	M / O :
06/03/2026	O	Création du plan	M.S.	S.B.	
	A				
	B				
	C				
	D				
	E				
	F				
	G				

Dossier référence :

Echelle : 1:5 000

SANS OBSERVATION ECRITE DE VOTRE PART SOUS HUITAINE CE PLAN EST CONSIDERE COMME ETANT ACCEPTE SANS RESERVE

LHOTELLIER -La route en tête-

HYDRA

Lhotellier EAU

Département
SEINE MARITIME
Commune
BEAUVAL-EN-CAUX

Réseau d'Adduction d'Eau Potable

PLANCHE GENERALE

Date :	Indice :	Objet :	Dessiné par :	Conducteur :	M / O :
06/03/2026	O	Création du plan	M.S.	S.B.	
	A				
	B				
	C				
	D				
	E				
	F				
	G				

Dossier référence :

Echelle : 1:10 000

SANS OBSERVATION ECRITE DE VOTRE PART SOUS HUITAINE CE PLAN EST CONSIDERE COMME ETANT ACCEPTE SANS RESERVE

LHOTELLIER -La route en tête-

HYDRA

Lhotellier EAU

Département

SEINE MARITIME

Commune

BELMESNIL

Réseau d'Adduction d'Eau Potable

PLANCHE GENERALE

Date :	Indice :	Objet :	Dessiné par :	Conducteur :	M / O :
06/03/2026	O	Création du plan	M.S.	S.B.	
	A				
	B				
	C				
	D				
	E				
	F				
	G				

Dossier référence :

Echelle : 1:5 000

SANS OBSERVATION ECRITE DE VOTRE PART SOUS HUITAINE CE PLAN EST CONSIDERE COMME ETANT ACCEPTE SANS RESERVE

LHOTELLIER -La route en tête-

CCTC Secteur Ouest

HYDRA

Lhotellier

Département

SEINE MARITIME

Commune

BERTREVILLE-SAINT-OUEN

Réseau d'Adduction d'Eau Potable

PLANCHE GENERALE

Date :	Indice :	Objet :	Dessiné par :	Conducteur :	M / O :
06/03/2026	O	**Création du plan**	M.S.	S.B.	
	A				
	B				
	C				
	D				
	E				
	F				
	G				

Dossier référence :

Echelle : 1:5 000

SANS OBSERVATION ECRITE DE VOTRE PART SOUS HUITAINE CE PLAN EST CONSIDERE COMME ETANT ACCEPTE SANS RESERVE

LHOTELLIER -La route en tête-

HYDRA

Lhotellier EAU

Département

SEINE MARITIME

Commune

BIVILLE-LA-BAIGNARDE

Réseau d'Adduction d'Eau Potable

PLANCHE GENERALE

Date :	Indice :	Objet :	Dessiné par :	Conducteur :	M / O :
06/03/2026	O	Création du plan	M.S.	S.B.	
	A				
	B				
	C				
	D				
	E				
	F				
	G				

Dossier référence :

Echelle : 1:5 000

SANS OBSERVATION ECRITE DE VOTRE PART SOUS HUITAINE CE PLAN EST CONSIDERE COMME ETANT ACCEPTE SANS RESERVE

LHOTELLIER -La route en tête-

CCTC Secteur Ouest

63-PVC
60-INCONNU
125-ACIER
40-PVC
50-PVC
110-PEHD
80-PVC
90-PVC
60-AMIANTE_CIMENT
80-AMIANTE_CIMENT
125-PEHD
125-FONTE_IND
80-PEHD
150-FONTE_IND
50-FONTE_IND
100-AMIANTE_CIMENT
150-AMIANTE_CIMENT
125-AMIANTE_CIMENT
60-PVC
63-PVC

HYDRA

Lhotellier EAU

Département

SEINE MARITIME

Commune

CRIQUETOT-SUR-LONGUEVILLE

Réseau d'Adduction d'Eau Potable

PLANCHE GENERALE

Date :	Indice :	Objet :	Dessiné par :	Conducteur :	M / O :
06/03/2026	O	Création du plan	M.S.	S.B.	
	A				
	B				
	C				
	D				
	E				
	F				
	G				

Dossier référence :

Echelle : 1:5 000

SANS OBSERVATION ECRITE DE VOTRE PART SOUS HUITAINE CE PLAN EST CONSIDERE COMME ETANT ACCEPTE SANS RESERVE

LHOTELLIER -La route en tête-

CCTC Secteur Ouest

HYDRA

Lhotellier EAU

Département

SEINE MARITIME

Commune

CROPUS

Réseau d'Adduction d'Eau Potable

PLANCHE GENERALE

Date :	Indice :	Objet :	Dessiné par :	Conducteur :	M / O :
06/03/2026	O	Création du plan	M.S.	S.B.	
	A				
	B				
	C				
	D				
	E				
	F				
	G				

Dossier référence :

Echelle : 1:5 000

SANS OBSERVATION ECRITE DE VOTRE PART SOUS HUITAINE CE PLAN EST CONSIDERE COMME ETANT ACCEPTE SANS RESERVE

LHOTELLIER -La route en tête-

Syndicat Grigneuseville

HYDRA

Lhotellier

Département
SEINE MARITIME
Commune
CROSVILLE-SUR-SCIE

Réseau d'Adduction
d'Eau Potable

PLANCHE GENERALE

Date :	Indice :	Objet :	Dessiné par :	Conducteur :	M / O :
06/03/2026	O	Création du plan	M.S.	S.B.	
	A				
	B				
	C				
	D				
	E				
	F				
	G				

Dossier référence :

Echelle : 1:5 000

SANS OBSERVATION ECRITE DE VOTRE PART SOUS HUITAINE CE PLAN EST CONSIDERE COMME ETANT ACCEPTE SANS RESERVE

LHOTELLIER -La route en tête-

HYDRA

Lhotellier EAU

Département

SEINE MARITIME

Commune

DENESTANVILLE

Réseau d'Adduction d'Eau Potable

PLANCHE GENERALE

Date :	Indice :	Objet :	Dessiné par :	Conducteur :	M / O :
06/03/2026	O	Création du plan	M.S.	S.B.	
	A				
	B				
	C				
	D				
	E				
	F				
	G				

Dossier référence :

Echelle : 1:5 000

SANS OBSERVATION ECRITE DE VOTRE PART SOUS HUITAINE CE PLAN EST CONSIDERE COMME ETANT ACCEPTE SANS RESERVE

LHOTELLIER -La route en tête-

HYDRA

Lhotellier

Département
SEINE MARITIME
Commune
FRESNAY-LE-LONG

Réseau d'Adduction
d'Eau Potable

PLANCHE GENERALE

Date :	Indice :	Objet :	Dessiné par :	Conducteur :	M / O :
06/03/2026	O	Création du plan	M.S.	S.B.	
	A				
	B				
	C				
	D				
	E				
	F				
	G				

Dossier référence :

Echelle : 1:5 000

SANS OBSERVATION ECRITE DE VOTRE PART SOUS HUITAINE CE PLAN EST CONSIDERE COMME ETANT ACCEPTE SANS RESERVE

LHOTELLIER -Le route en tête-

HYDRA

Lhotellier

Département
SEINE MARITIME
Commune
GONNEVILLE-SUR-SCIE

Réseau d'Adduction d'Eau Potable

PLANCHE GENERALE

Date :	Indice :	Objet :	Dessiné par :	Conducteur :	M / O :
06/03/2026	O	**Création du plan**	M.S.	S.B.	
	A				
	B				
	C				
	D				
	E				
	F				
	G				

Dossier référence :

Echelle : 1:5 000

SANS OBSERVATION ECRITE DE VOTRE PART SOUS HUITAINE CE PLAN EST CONSIDERE COMME ETANT ACCEPTE SANS RESERVE

LHOTELLIER -La route en tête-

HYDRA

Lhotellier

Département

SEINE MARITIME

Commune

HEUGLEVILLE-SUR-SCIE

Réseau d'Adduction d'Eau Potable

PLANCHE GENERALE

Date :	Indice :	Objet :	Dessiné par :	Conducteur :	M / O :
06/03/2026	O	**Création du plan**	M.S.	S.B.	
	A				
	B				
	C				
	D				
	E				
	F				
	G				

Dossier référence :

Echelle : **1:10 000**

SANS OBSERVATION ECRITE DE VOTRE PART SOUS HUITAINE CE PLAN EST CONSIDERE COMME ETANT ACCEPTE SANS RESERVE

LHOTELLIER -La route en tête-

HYDRA

Lhotellier

Département
SEINE MARITIME

Commune
LA CHAPELLE DU BOURGAY

Réseau d'Adduction d'Eau Potable

PLANCHE GENERALE

Date :	Indice :	Objet :	Dessiné par :	Conducteur :	M / O :
06/03/2026	O	Création du plan	M.S.	S.B.	
	A				
	B				
	C				
	D				
	E				
	F				
	G				

Dossier référence :

Echelle : 1:2 500

SANS OBSERVATION ECRITE DE VOTRE PART SOUS HUITAINE CE PLAN EST CONSIDERE COMME ETANT ACCEPTE SANS RESERVE

LHOTELLIER -La route en tête-

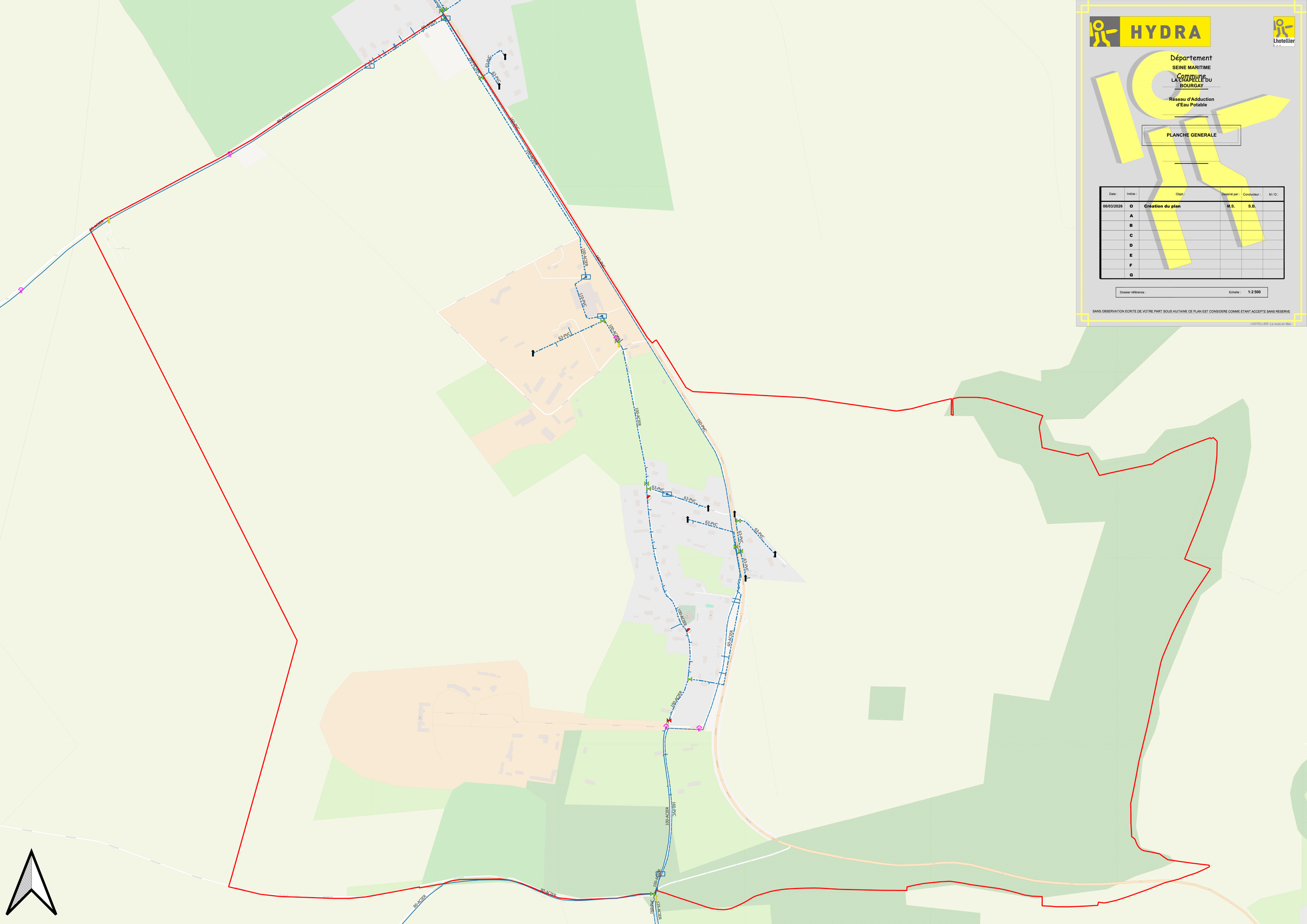

HYDRA

Lhotellier EAU

Département

SEINE MARITIME

Commune

LA CHAUSSEE

Réseau d'Adduction d'Eau Potable

PLANCHE GENERALE

Date :	Indice :	Objet :	Dessiné par :	Conducteur :	M / O :
06/03/2026	O	Création du plan	M.S.	S.B.	
	A				
	B				
	C				
	D				
	E				
	F				
	G				

Dossier référence :

Echelle : 1:5 000

SANS OBSERVATION ECRITE DE VOTRE PART SOUS HUITAINE CE PLAN EST CONSIDERE COMME ETANT ACCEPTE SANS RESERVE

LHOTELLIER -La route en tête-

Agglo Dieppe Maritime

0-INCONNU

80-ACIER

63-PVC

150-ACIER

63-PEHD

90-PVC

110-PVC

100-ACIER

25-ACIER

140-PVC

50-PVC

125-FONTE_IND

125-ACIER

160-PVC

40-PVC

60-ACIER

HYDRA

Lhotellier EAU

Département

SEINE MARITIME

Commune

LE BOIS-ROBERT

Réseau d'Adduction d'Eau Potable

PLANCHE GENERALE

Date :	Indice :	Objet :	Dessiné par :	Conducteur :	M / O :
06/03/2026	O	Création du plan	M.S.	S.B.	
	A				
	B				
	C				
	D				
	E				
	F				
	G				

Dossier référence :

Echelle : 1:5 000

SANS OBSERVATION ECRITE DE VOTRE PART SOUS HUITAINE CE PLAN EST CONSIDERE COMME ETANT ACCEPTE SANS RESERVE

LHOTELLIER -La route en tête-

Agglo Dieppe Maritime

0-INCONNU

150-ACIER

160-PVC

63-PVC

100-ACIER

90-PVC

80-ACIER

60-ACIER

50-PVC

110-PVC

140-PVC

63-PEHD

HYDRA

Lhotellier

Département
SEINE MARITIME
Commune
LE CATELIER

Réseau d'Adduction
d'Eau Potable

PLANCHE GENERALE

Date :	Indice :	Objet :	Dessiné par :	Conducteur :	M / O :
06/03/2026	O	Création du plan	M.S.	S.B.	
	A				
	B				
	C				
	D				
	E				
	F				
	G				

Dossier référence :

Echelle : 1:5 000

SANS OBSERVATION ECRITE DE VOTRE PART SOUS HUITAINE CE PLAN EST CONSIDERE COMME ETANT ACCEPTE SANS RESERVE

LHOTELLIER -La route en tête-

HYDRA

Lhotellier EAU

Département
SEINE MARITIME

Commune
LES CENT ACRES

Réseau d'Adduction
d'Eau Potable

PLANCHE GENERALE

Date :	Indice :	Objet :	Dessiné par :	Conducteur :	M / O :
06/03/2026	O	Création du plan	M.S.	S.B.	
	A				
	B				
	C				
	D				
	E				
	F				
	G				

Dossier référence :

Echelle : 1:5 000

SANS OBSERVATION ECRITE DE VOTRE PART SOUS HUITAINE CE PLAN EST CONSIDERE COMME ETANT ACCEPTE SANS RESERVE

LHOTELLIER -La route en tête-

HYDRA

Lhotellier EAU

Département

SEINE MARITIME

Commune

LINTOT-LES-BOIS

Réseau d'Adduction d'Eau Potable

PLANCHE GENERALE

Date :	Indice :	Objet :	Dessiné par :	Conducteur :	M / O :
06/03/2026	O	Création du plan	M.S.	S.B.	
	A				
	B				
	C				
	D				
	E				
	F				
	G				

Dossier référence :

Echelle : 1:5 000

SANS OBSERVATION ECRITE DE VOTRE PART SOUS HUITAINE CE PLAN EST CONSIDERE COMME ETANT ACCEPTE SANS RESERVE

L'HOTELLIER -La route en tête-

63-PVC
80-ACIER
63-PVC
80-ACIER
63-PVC
110-PEHD
110-PEHD
110-PEHD
60-ACIER
110-PVC
50-PVC
80-ACIER
63-PVC
160-PVC
60-ACIER
160-PVC
63-PVC
100-ACIER
63-PVC
50-PVC
63-PVC
63-PVC
100-ACIER
160-PVC
63-PVC
100-ACIER
100-ACIER
160-PVC
100-ACIER
160-PVC
63-PVC
63-PVC
63-PVC
100-ACIER
160-PVC
100-ACIER
100-ACIER
160-PE
160-PE
160-PE
160-PE
160-PEHD
100-ACIER
63-PVC
63-PVC
40-PVC
80-ACIER
80-ACIER
160-PEHD
60-ACIER
60-ACIER
63-PVC
60-ACIER
60-ACIER
60-ACIER
150-FONTE_IND
125-FONTE_IND
125-FONTE_IND
140-PVC
63-PVC
63-PVC
63-PEHD
63-PEHD
100-ACIER
125-FONTE_IND
63-PEHD
63-PVC
63-PVC
50-PVC
63-PVC
63-PVC
125-PVC
63-PVC
125-PVC
100-ACIER
100-ACIER
100-ACIER
100-ACIER
60-ACIER
60-ACIER
63-PVC
80-ACIER
60-ACIER
63-PVC
63-PVC
63-PEHD
63-PVC
80-ACIER
40-PVC
63-PVC
63-PVC
63-PVC
63-PVC
60-ACIER
60-ACIER
160-PEHD
40-PEHD
110-PEHD
63-PVC
63-PVC
60-ACIER
125-ACIER
125-ACIER
63-PVC
125-ACIER
125-ACIER
60-ACIER
80-ACIER
80-ACIER
80-ACIER
60-ACIER
63-PVC
0-ACIER
CCTC Secteur Ouest

HYDRA

Lhotellier

Département
SEINE MARITIME
Commune
LONGUEIL

Réseau d'Adduction
d'Eau Potable

PLANCHE GENERALE

Date :	Indice :	Objet :	Dessiné par :	Conducteur :	M / O :
06/03/2026	O	Création du plan	M.S.	S.B.	
	A				
	B				
	C				
	D				
	E				
	F				
	G				

Dossier référence :

Echelle : 1:10 000

SANS OBSERVATION ECRITE DE VOTRE PART SOUS HUITAINE CE PLAN EST CONSIDERE COMME ETANT ACCEPTE SANS RESERVE

LHOTELLIER -La route en tête-

HYDRA

Lhotellier

Département
SEINE MARITIME
Commune
LONGUEVILLE-SUR-SCIE

Réseau d'Adduction
d'Eau Potable

PLANCHE GENERALE

Date :	Indice :	Objet :	Dessiné par :	Conducteur :	M / O :
06/03/2026	O	Création du plan	M.S.	S.B.	
	A				
	B				
	C				
	D				
	E				
	F				
	G				

Dossier référence :

Echelle : 1:5 000

SANS OBSERVATION ECRITE DE VOTRE PART SOUS HUITAINE CE PLAN EST CONSIDERE COMME ETANT ACCEPTE SANS RESERVE

LHOTELLIER -La route en tête-

HYDRA

Lhotellier EAU

Département

SEINE MARITIME

Commune

MANEHOUVILLE

Réseau d'Adduction d'Eau Potable

PLANCHE GENERALE

Date :	Indice :	Objet :	Dessiné par :	Conducteur :	M / O :
06/03/2026	O	Création du plan	M.S.	S.B.	
	A				
	B				
	C				
	D				
	E				
	F				
	G				

Dossier référence :

Echelle : 1:5 000

SANS OBSERVATION ECRITE DE VOTRE PART SOUS HUITAINE CE PLAN EST CONSIDERE COMME ETANT ACCEPTE SANS RESERVE

LHOTELLIER -La route en tête-

Agglo Dieppe Maritime

Agglo Dieppe Maritime

Agglo Dieppe Maritime

63-PVC 140-PVC 140-PVC 63-PVC 60-ACIER

63-PVC 63-PVC 63-PVC 63-PVC 63-PVC 63-PVC 90-PVC

63-PVC 63-PVC 63-PVC 63-PVC 63-PVC 63-PVC 140-PVC 80-ACIER

90-PVC 90-PVC 63-PVC 63-PVC 140-PVC 80-ACIER 63-PVC 140-PVC 63-PVC 63-PVC 140-PVC 63-PVC 110-PVC

80-ACIER 80-ACIER 63-PVC

90-PVC 90-PVC 90-PVC 80-ACIER 80-ACIER 80-ACIER 80-ACIER 63-PVC 63-PVC 110-PVC 110-PVC 110-PVC 63-PVC 90-PVC 110-PVC 110-PVC 100-ACIER 80-ACIER 80-ACIER 80-ACIER 110-PVC 63-PVC 63-PVC 100-ACIER 100-ACIER 63-PVC 110-PVC 100-ACIER 100-ACIER 63-PVC 63-PVC 100-ACIER 63-PVC 125-ACIER 150-ACIER 100-ACIER 100-ACIER 140-PVC 63-PVC 63-PEHD 63-PEHD 63-PEHD 63-PVC 50-PVC 125-FONTE_IND 63-PVC 63-PVC 125-FONTE_IND

110-PEHD 110-PEHD 60-ACIER 110-PVC 50-PVC 80-ACIER 80-ACIER 63-PVC 60-ACIER 60-ACIER 60-ACIER 63-PVC 50-PVC 63-PVC 63-PVC 100-ACIER 63-PVC 100-ACIER 160-PVC 63-PVC 160-PVC 100-ACIER 100-ACIER 100-ACIER 63-PVC 100-ACIER

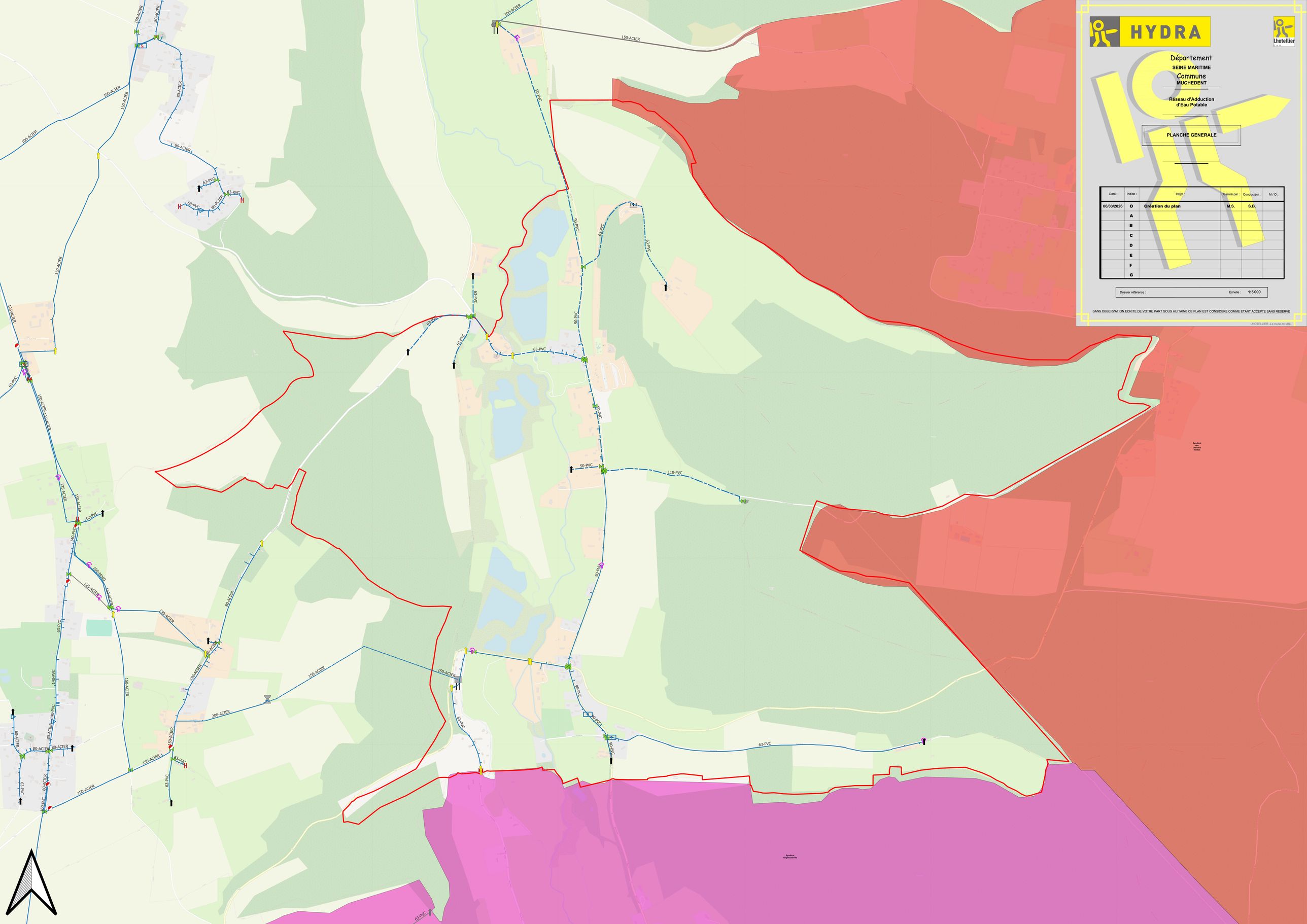

HYDRA
Lhotellier
Département
SEINE MARITIME
Commune
MUCHEDENT
Réseau d'Adduction
d'Eau Potable
PLANCHE GENERALE
Date :
Indice :
Objet :
Dessiné par :
Conducteur :
M / O :
06/03/2026
O
Création du plan
M.S.
S.B.
A
B
C
D
E
F
G
Dossier référence :
Echelle :
1:5 000
SANS OBSERVATION ECRITE DE VOTRE PART SOUS HUITAINE CE PLAN EST CONSIDERE COMME ETANT ACCEPTE SANS RESERVE
LHOTELLIER -La route en tête-

HYDRA

Lhotellier EAU

Département

SEINE MARITIME

Commune

NOTRE-DAME-DU-PARC

Réseau d'Adduction d'Eau Potable

PLANCHE GENERALE

Date :	Indice :	Objet :	Dessiné par :	Conducteur :	M / O :
06/03/2026	O	Création du plan	M.S.	S.B.	
	A				
	B				
	C				
	D				
	E				
	F				
	G				

Dossier référence :

Echelle : 1:2 500

SANS OBSERVATION ECRITE DE VOTRE PART SOUS HUITAINE CE PLAN EST CONSIDERE COMME ETANT ACCEPTE SANS RESERVE

LHOTELLIER -La route en tête-

63-PVC
63-PVC
63-PVC
63-PVC
40-PVC
80-ACIER
63-PVC
60-ACIER
60-ACIER
60-ACIER
60-ACIER
63-PVC
60-ACIER
50-PVC
80-ACIER
80-ACIER
63-PVC 63-PVC
63-PVC
100-ACIER
60-ACIER

HYDRA

Lhotellier EAU

Département

SEINE MARITIME

Commune

OMONVILLE

Réseau d'Adduction d'Eau Potable

PLANCHE GENERALE

Date :	Indice :	Objet :	Dessiné par :	Conducteur :	M / O :
06/03/2026	O	Création du plan	M.S.	S.B.	
	A				
	B				
	C				
	D				
	E				
	F				
	G				

Dossier référence :

Echelle : 1:2 500

SANS OBSERVATION ECRITE DE VOTRE PART SOUS HUITAINE CE PLAN EST CONSIDERE COMME ETANT ACCEPTE SANS RESERVE

LHOTELLIER -La route en tête-

160-PVC
100-ACIER
100-ACIER
63-PVC
125-PVC
63-PVC
100-ACIER
63-PVC
100-ACIER
160-PVC
125-FONTE_IND
100-ACIER
60-ACIER
80-ACIER
63-PVC
63-PVC
63-PEHD
63-PVC
60-ACIER
63-PVC
63-PVC
63-PVC
80-FONTE_IND
63-PVC
80-ACIER
63-PVC
90-PVC
63-PVC
CCTC Secteur Ouest
CCTC Secteur Ouest
60-ACIER
140-PEHD
150-PEHD
140-PEHD
110-PEHD

HYDRA

Lhotellier

Département
SEINE MARITIME
Commune
OUVILLE-LA-RIVIERE

Réseau d'Adduction d'Eau Potable

PLANCHE GENERALE

Date :	Indice :	Objet :	Dessiné par :	Conducteur :	M / O :
06/03/2026	O	**Création du plan**	M.S.	S.B.	
	A				
	B				
	C				
	D				
	E				
	F				
	G				

Dossier référence :

Echelle : 1:5 000

SANS OBSERVATION ECRITE DE VOTRE PART SOUS HUITAINE CE PLAN EST CONSIDERE COMME ETANT ACCEPTE SANS RESERVE

LHOTELLIER -La route en tête-

HYDRA

Lhotellier EAU

Département

SEINE MARITIME

Commune

SAINT-CRESPIN

Réseau d'Adduction d'Eau Potable

PLANCHE GENERALE

Date :	Indice :	Objet :	Dessiné par :	Conducteur :	M / O :
06/03/2026	O	Création du plan	M.S.	S.B.	
	A				
	B				
	C				
	D				
	E				
	F				
	G				

Dossier référence :

Echelle : 1:5 000

SANS OBSERVATION ECRITE DE VOTRE PART SOUS HUITAINE CE PLAN EST CONSIDERE COMME ETANT ACCEPTE SANS RESERVE

LHOTELLIER -La route en tête-

HYDRA

Lhotellier

Département
SEINE MARITIME

Commune
SAINT-DENIS-D ACLON

Réseau d'Adduction d'Eau Potable

PLANCHE GENERALE

Date :	Indice :	Objet :	Dessiné par :	Conducteur :	M / O :
06/03/2026	O	Création du plan	M.S.	S.B.	
	A				
	B				
	C				
	D				
	E				
	F				
	G				

Dossier référence :

Echelle : 1:5 000

SANS OBSERVATION ECRITE DE VOTRE PART SOUS HUITAINE CE PLAN EST CONSIDERE COMME ETANT ACCEPTE SANS RESERVE

LHOTELLIER -La route en tête-

HYDRA

Lhotellier

Département
SEINE MARITIME
Commune
SAINT-DENIS-SUR-SCIE

Réseau d'Adduction
d'Eau Potable

PLANCHE GENERALE

Date :	Indice :	Objet :	Dessiné par :	Conducteur :	M / O :
06/03/2026	O	Création du plan	M.S.	S.B.	
	A				
	B				
	C				
	D				
	E				
	F				
	G				

Dossier référence :

Echelle : 1:10 000

SANS OBSERVATION ECRITE DE VOTRE PART SOUS HUITAINE CE PLAN EST CONSIDERE COMME ETANT ACCEPTE SANS RESERVE

LHOTELLIER -La route en tête-

HYDRA

Lhotellier EAU

Département

SEINE MARITIME

Commune

SAINTE-FOY

Réseau d'Adduction d'Eau Potable

PLANCHE GENERALE

Date :	Indice :	Objet :	Dessiné par :	Conducteur :	M / O :
06/03/2026	O	Création du plan	M.S.	S.B.	
	A				
	B				
	C				
	D				
	E				
	F				
	G				

Dossier référence :

Echelle : 1:5 000

SANS OBSERVATION ECRITE DE VOTRE PART SOUS HUITAINE CE PLAN EST CONSIDERE COMME ETANT ACCEPTE SANS RESERVE

LHOTELLIER -La route en tête-

HYDRA

Lhotellier

Département
SEINE MARITIME

Commune
SAINT-GERMAIN-D ETABLES

Réseau d'Adduction d'Eau Potable

PLANCHE GENERALE

Date :	Indice :	Objet :	Dessiné par :	Conducteur :	M / O :
06/03/2026	O	Création du plan	M.S.	S.B.	
	A				
	B				
	C				
	D				
	E				
	F				
	G				

Dossier référence :

Echelle : 1:5 000

SANS OBSERVATION ECRITE DE VOTRE PART SOUS HUITAINE CE PLAN EST CONSIDERE COMME ETANT ACCEPTE SANS RESERVE

LHOTELLIER -La route en tête-

Agglo Dieppe Maritime
Syndicat de la Bethune
D3/CD915
110-PVC
63-PVC
50-ACIER
63-PVC
160-PVC
63-PVC
63-PVC
100-ACIER
60-ACIER
60-ACIER
63-PVC
90-PVC
90-PVC
80-ACIER
63-PVC
63-PVC
90-PVC
90-PVC
63-PVC
63-PVC
63-PVC
63-PVC
63-PVC
63-PVC
63-PVC
140-PVC
63-PVC
63-PVC
63-PVC
75-PVC
75-PVC
160-PVC
100-ACIER
160-PVC
63-PVC
63-PVC
63-PVC
100-ACIER
63-PVC
63-PVC
63-PVC
63-PVC
63-PVC
63-PVC
63-PVC

HYDRA

Lhotellier EAU

Département

SEINE MARITIME

Commune

SAINT-HONORE

Réseau d'Adduction d'Eau Potable

PLANCHE GENERALE

Date :	Indice :	Objet :	Dessiné par :	Conducteur :	M / O :
06/03/2026	O	Création du plan	M.S.	S.B.	
	A				
	B				
	C				
	D				
	E				
	F				
	G				

Dossier référence :

Echelle : 1:5 000

SANS OBSERVATION ECRITE DE VOTRE PART SOUS HUITAINE CE PLAN EST CONSIDERE COMME ETANT ACCEPTE SANS RESERVE

LHOTELLIER -La route en tête-

HYDRA

Lhotellier EAU

Département
SEINE MARITIME

Commune
SAINT-VICTOR-L ABBAYE

Réseau d'Adduction d'Eau Potable

PLANCHE GENERALE

Date :	Indice :	Objet :	Dessiné par :	Conducteur :	M / O :
06/03/2026	O	Création du plan	M.S.	S.B.	
	A				
	B				
	C				
	D				
	E				
	F				
	G				

Dossier référence :

Echelle : 1:5 000

SANS OBSERVATION ECRITE DE VOTRE PART SOUS HUITAINE CE PLAN EST CONSIDERE COMME ETANT ACCEPTE SANS RESERVE

L'HOTELLIER -La route en tête-

63-PVC
63-PVC
150-ACIER
100-AMIANTE_CIMENT
150-ACIER
63-PVC
80-AMIANTE_CIMENT
63-PVC
63-PEHD
80-AMIANTE_CIMENT
80-AMIANTE_CIMENT
80-AMIANTE_CIMENT
63-PVC
63-PVC
100-AMIANTE_CIMENT
100-AMIANTE_CIMENT
100-FONTE_DUCTILE
110-PVC
100-AMIANTE_CIMENT
63-PVC
63-PVC
63-PVC
100-FONTE_DUCTILE
63-PVC
63-PVC
63-PEHD
63-PVC
100-AMIANTE_CIMENT
125-PVC
125-PVC
63-PVC
63-PVC
100-FONTE_DUCTILE
100-AMIANTE_CIMENT
63-PVC
40-PVC
63-PVC
63-PVC
50-PVC
100-AMIANTE_CIMENT
100-AMIANTE_CIMENT
63-PVC
200-AMIANTE_CIMENT
100-AMIANTE_CIMENT
63-PVC
63-PVC
200-AMIANTE_CIMENT
100-AMIANTE_CIMENT
63-PVC
100-AMIANTE_CIMENT
100-AMIANTE_CIMENT
100-AMIANTE_CIMENT
63-PVC
125-PVC
110-PVC
63-PVC
63-PVC
80-AMIANTE_CIMENT
50-PVC
AMIANTE CIMENT
125-AMIANTE_CIMENT
63-PVC
63-PVC
63-PVC
63-PVC
63-PVC
63-PVC
63-PVC
63-PVC
63-PVC
80-AMIANTE_CIMENT
63-PVC
100-FONTE_DUCTILE
63-PVC
63-PVC
100-FONTE_DUCTILE
80-AMIANTE_CIMENT
63-PVC
63-PVC
63-PVC
63-PVC
Syndicat Grigneuseville
Syndicat Grigneuseville
Syndicat La Houssaye Beranger/Drugny/Frichemesnil

HYDRA

Lhotellier

Département
SEINE MARITIME

Commune
ST MACLOU DE FOLLEVILLE

Réseau d'Adduction d'Eau Potable

PLANCHE GENERALE

Date :	Indice :	Objet :	Dessiné par :	Conducteur :	M / O :
06/03/2026	O	Création du plan	M.S.	S.B.	
	A				
	B				
	C				
	D				
	E				
	F				
	G				

Dossier référence :

Echelle : 1:10 000

SANS OBSERVATION ECRITE DE VOTRE PART SOUS HUITAINE CE PLAN EST CONSIDERE COMME ETANT ACCEPTE SANS RESERVE

LHOTELLIER -La route en tête-

HYDRA

Lhotellier

Département
SEINE MARITIME
Commune
THIL-MANNEVILLE

Réseau d'Adduction
d'Eau Potable

PLANCHE GENERALE

Date :	Indice :	Objet :	Dessiné par :	Conducteur :	M / O :
06/03/2026	O	Création du plan	M.S.	S.B.	
	A				
	B				
	C				
	D				
	E				
	F				
	G				

Dossier référence :

Echelle : 1:5 000

SANS OBSERVATION ECRITE DE VOTRE PART SOUS HUITAINE CE PLAN EST CONSIDERE COMME ETANT ACCEPTE SANS RESERVE

LHOTELLIER -La route en tête-

HYDRA

Lhotellier EAU

Département

SEINE MARITIME

Commune

TORCY-LE-GRAND

Réseau d'Adduction d'Eau Potable

PLANCHE GENERALE

Date :	Indice :	Objet :	Dessiné par :	Conducteur :	M / O :
06/03/2026	O	Création du plan	M.S.	S.B.	
	A				
	B				
	C				
	D				
	E				
	F				
	G				

Dossier référence :

Echelle : 1:10 000

SANS OBSERVATION ECRITE DE VOTRE PART SOUS HUITAINE CE PLAN EST CONSIDERE COMME ETANT ACCEPTE SANS RESERVE

LHOTELLIER -La route en tête-

Agglo Dieppe Maritime

Syndicat de la Béthune

Syndicat des Grandes Ventes

Syndicat Grigneuseville

HYDRA

Lhotellier EAU

Département

SEINE MARITIME

Commune

TORCY-LE-PETIT

Réseau d'Adduction d'Eau Potable

PLANCHE GENERALE

Date :	Indice :	Objet :	Dessiné par :	Conducteur :	M / O :
06/03/2026	O	Création du plan	M.S.	S.B.	
	A				
	B				
	C				
	D				
	E				
	F				
	G				

Dossier référence :

Echelle : 1:5 000

SANS OBSERVATION ECRITE DE VOTRE PART SOUS HUITAINE CE PLAN EST CONSIDERE COMME ETANT ACCEPTE SANS RESERVE

L'HOTELLIER -La route en tête-

Syndicat de la Béthune

Syndicat des Grandes Vertus

HYDRA

Lhotellier EAU

Département

SEINE MARITIME

Commune

TOTES

Réseau d'Adduction d'Eau Potable

PLANCHE GENERALE

Date :	Indice :	Objet :	Dessiné par :	Conducteur :	M / O :
06/03/2026	O	Création du plan	M.S.	S.B.	
	A				
	B				
	C				
	D				
	E				
	F				
	G				

Dossier référence :

Echelle : 1:5 000

SANS OBSERVATION ECRITE DE VOTRE PART SOUS HUITAINE CE PLAN EST CONSIDERE COMME ETANT ACCEPTE SANS RESERVE

LHOTELLIER -La route en tête-

CCTC Secteur Ouest

60-AMIANTE_CIMENT
60-PVC
100-AMIANTE_CIMENT
150
63-PVC
150-AMIANTE_CIMENT
125-AMIANTE_CIMENT
40-PVC
100-AMIANTE_CIMENT
150-FONTE_DUCTILE
125-PEHD
125-PVC
140-PVC
110-PVC
90-PVC
150-FONTE_IND
60-FONTE_IND
60-AMIANTE_CIMENT
0-INCONNU
60-ACIER
63-PVC
125-AMIANTE_CIMENT
40-PVC
125-AMIANTE_CIMENT
63-PVC

HYDRA

Lhotellier

Département
SEINE MARITIME
Commune
VAL-DE-SCIE

Réseau d'Adduction
d'Eau Potable

PLANCHE GENERALE

Date :	Indice :	Objet :	Dessiné par :	Conducteur :	M / O :
06/03/2026	O	Création du plan	M.S.	S.B.	
	A				
	B				
	C				
	D				
	E				
	F				
	G				

Dossier référence :

Echelle : 1:10 000

SANS OBSERVATION ECRITE DE VOTRE PART SOUS HUITAINE CE PLAN EST CONSIDERE COMME ETANT ACCEPTE SANS RESERVE

LHOTELLIER -La route en tête-

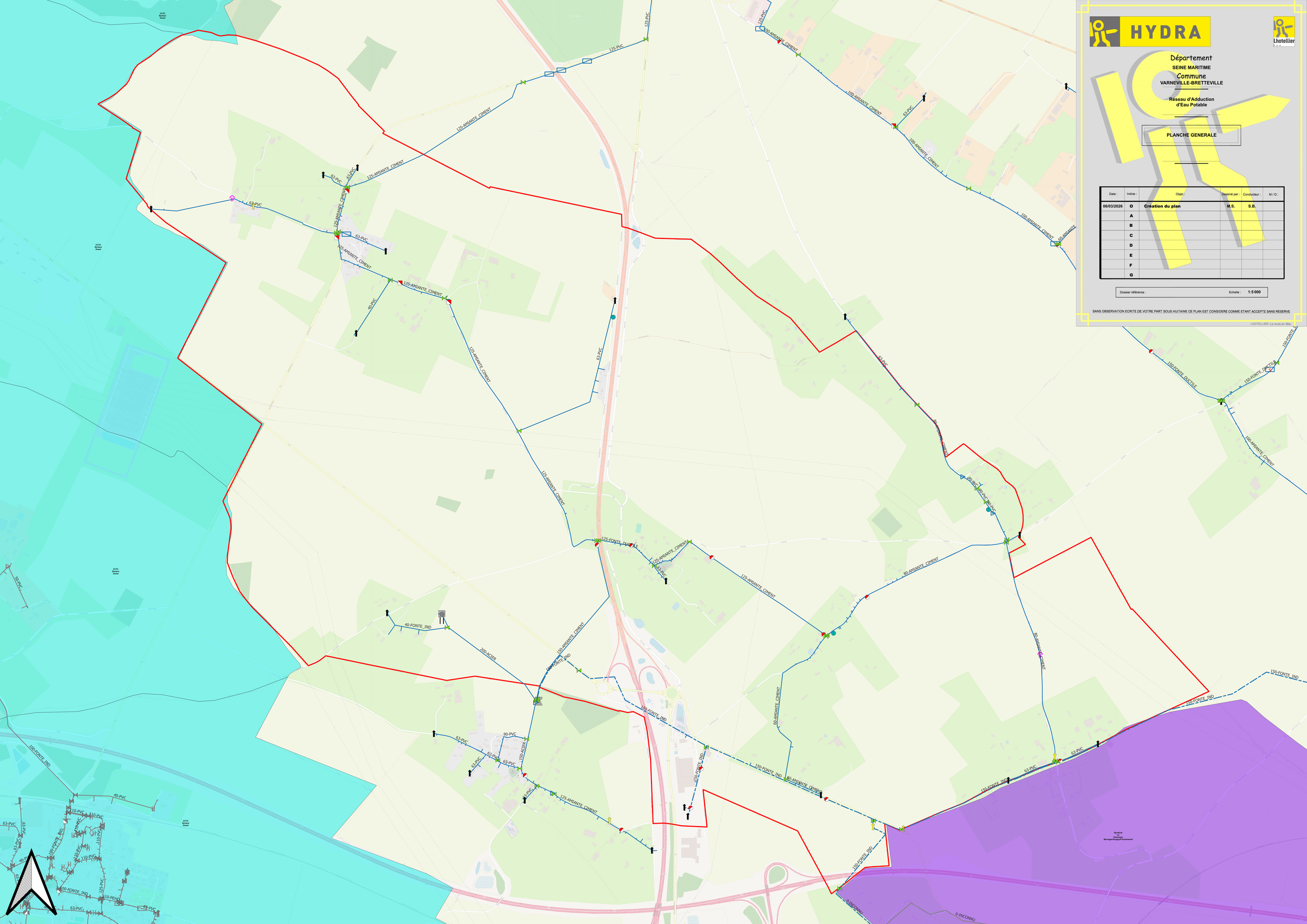
HYDRA
Lhotellier
Département
SEINE MARITIME
Commune
VARNEVILLE-BRETTEVILLE
Réseau d'Adduction
d'Eau Potable
PLANCHE GENERALE
Date :
Indice :
Objet :
Dessiné par :
Conducteur :
M / O :
06/03/2026
O
Création du plan
M.S.
S.B.
A
B
C
D
E
F
G
Dossier référence :
Echelle :
1:5 000
SANS OBSERVATION ECRITE DE VOTRE PART SOUS HUITAINE CE PLAN EST CONSIDERE COMME ETANT ACCEPTE SANS RESERVE
LHOTELLIER -La route en tête-
125-AMIANTE_CIMENT
125-PVC
100-AMIANTE_CIMENT
63-PVC
40-PVC
150-FONTE_DUCTILE
80-AMIANTE_CIMENT
60-AMIANTE_CIMENT
150-FONTE_IND
40-FONTE_IND
200-ACIER
90-PVC
150-ACIER
100-FONTE_IND
0-INCONNU

HYDRA

Lhotellier EAU

Département

SEINE MARITIME

Commune

VASSONVILLE

Réseau d'Adduction d'Eau Potable

PLANCHE GENERALE

Date :	Indice :	Objet :	Dessiné par :	Conducteur :	M / O :
06/03/2026	O	Création du plan	M.S.	S.B.	
	A				
	B				
	C				
	D				
	E				
	F				
	G				

Dossier référence :

Echelle : 1:5 000

SANS OBSERVATION ECRITE DE VOTRE PART SOUS HUITAINE CE PLAN EST CONSIDERE COMME ETANT ACCEPTE SANS RESERVE

LHOTELLIER -La route en tête-