Légende

eau_semn81_ponctuel eau_semn81_ponctuel

19/11/2018

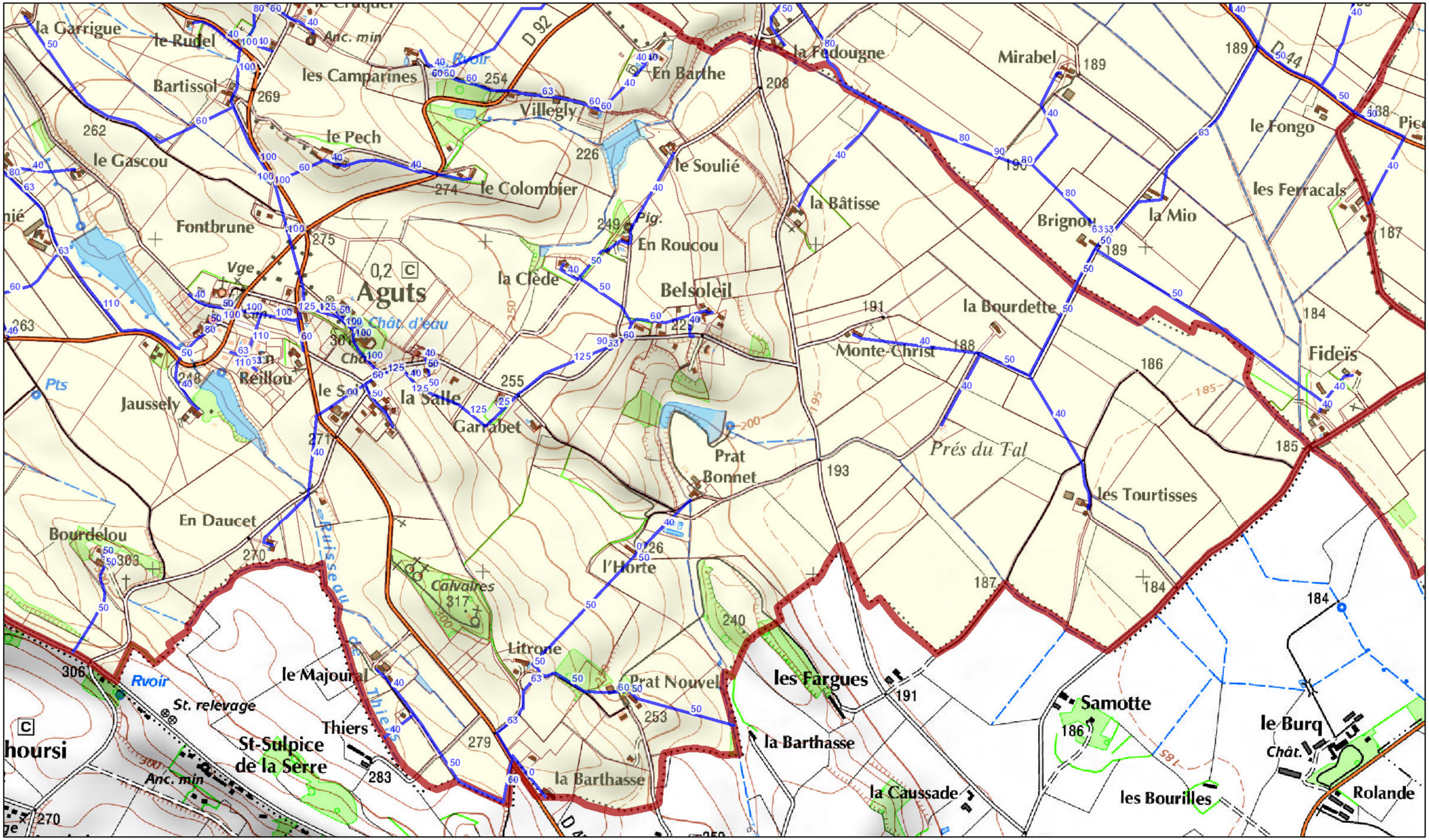

Légende

eau_semn81_ponctuel eau_semn81_ponctuel

19/11/2018

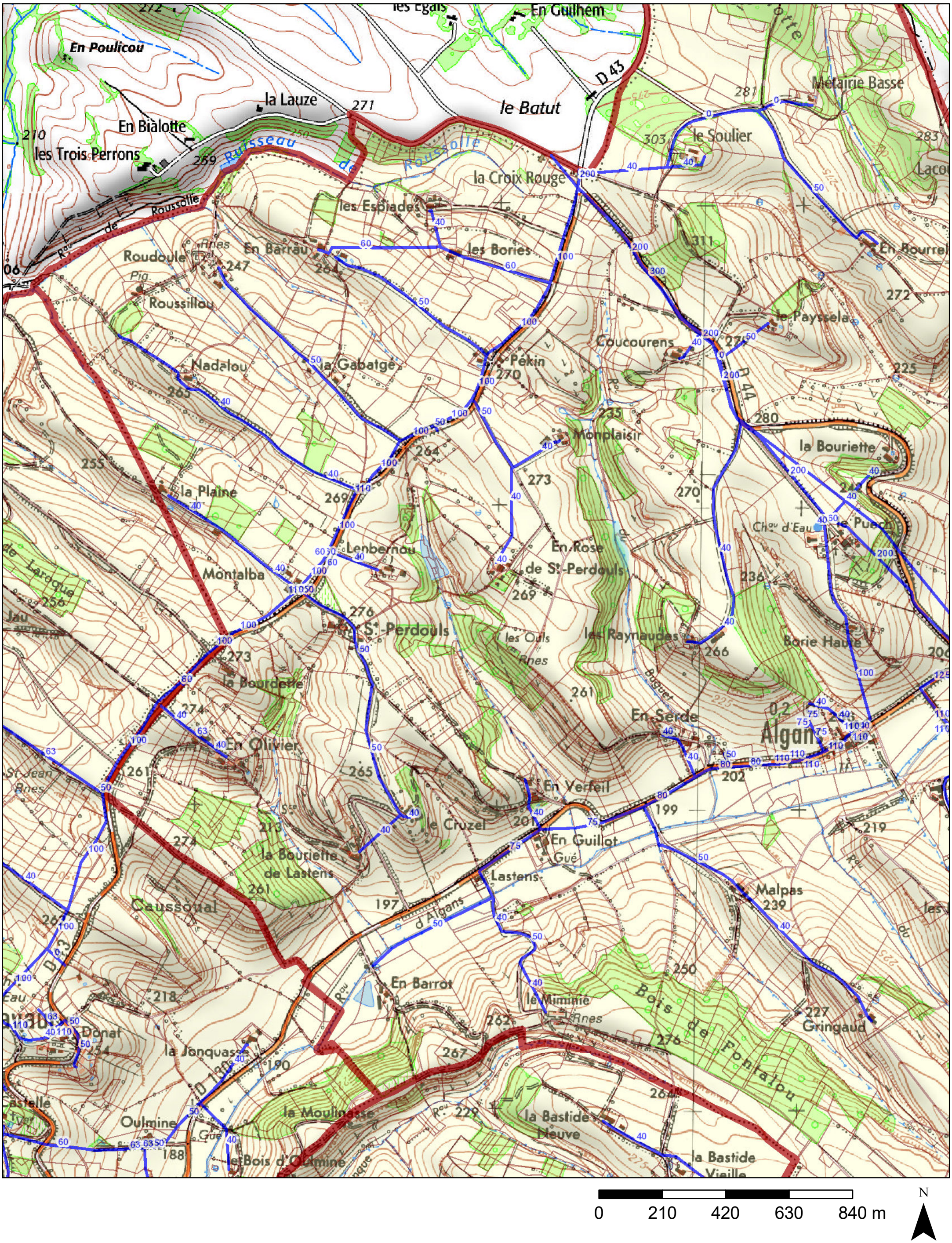

Légende

eau_semn81_ponctuel eau_semn81_ponctuel

19/11/2018

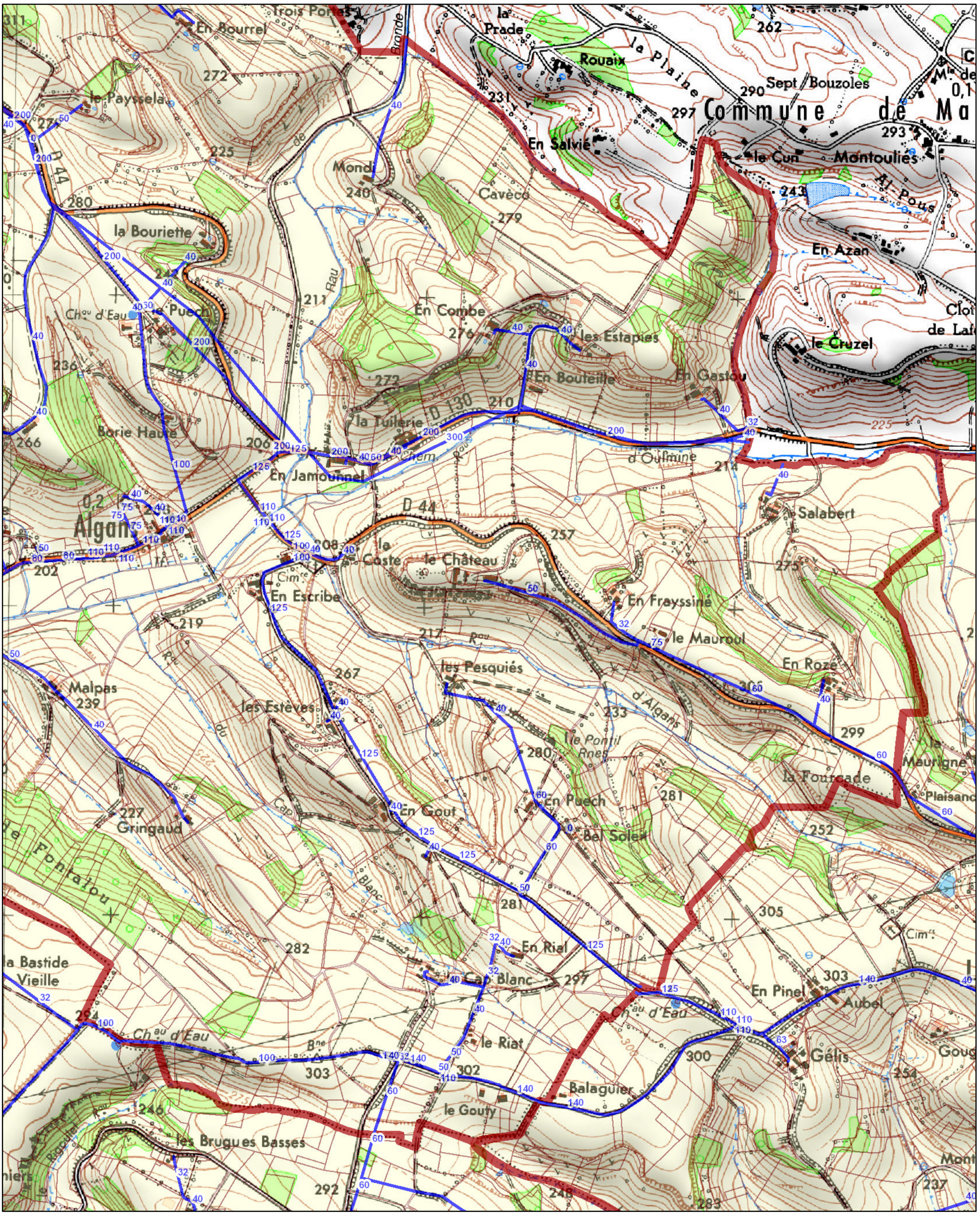

Légende

eau_semn81_ponctuel eau_semn81_ponctuel

19/11/2018

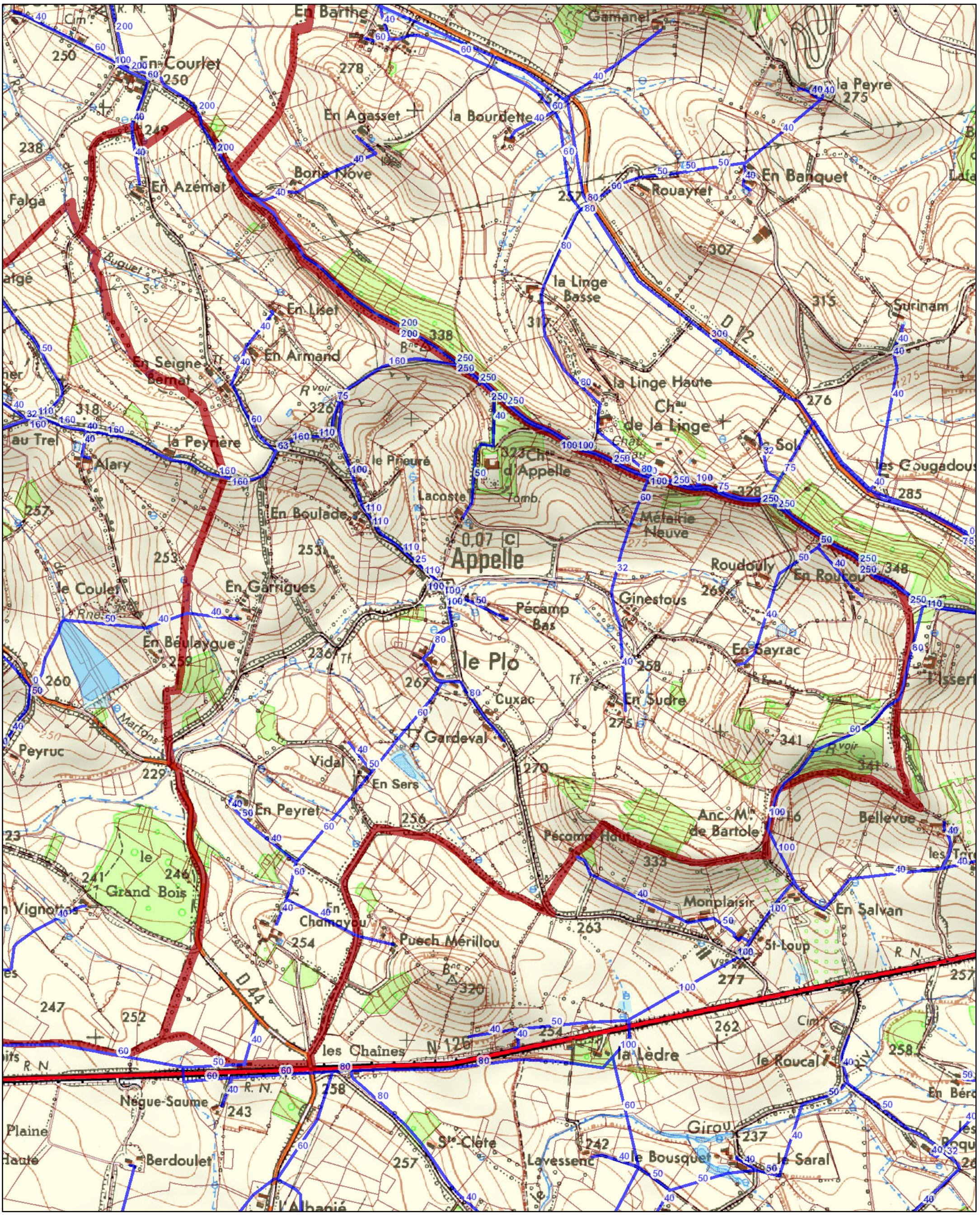

Légende

eau_semn81_ponctuel eau_semn81_ponctuel

19/11/2018

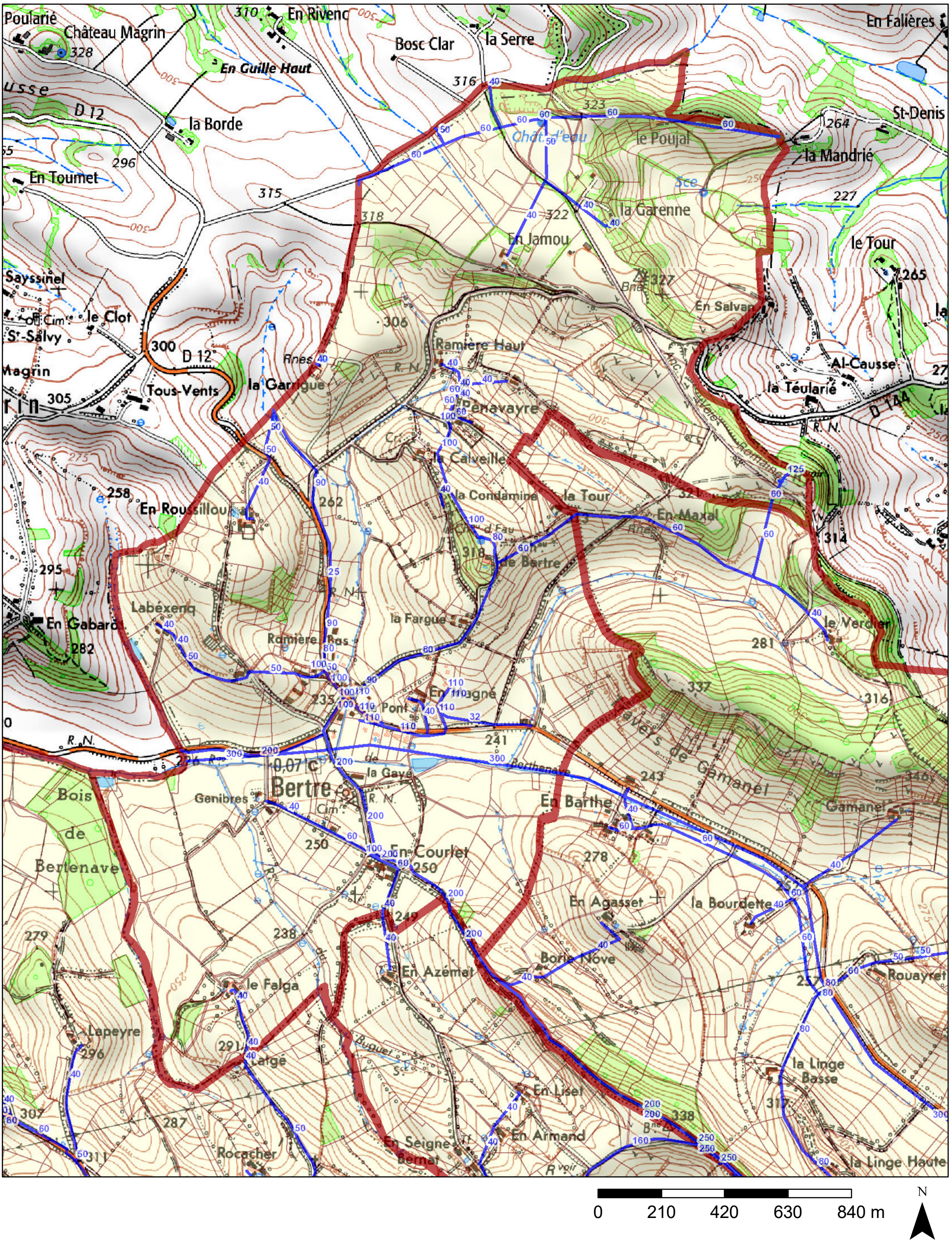

Légende

eau_semn81_ponctuel eau_semn81_ponctuel

19/11/2018

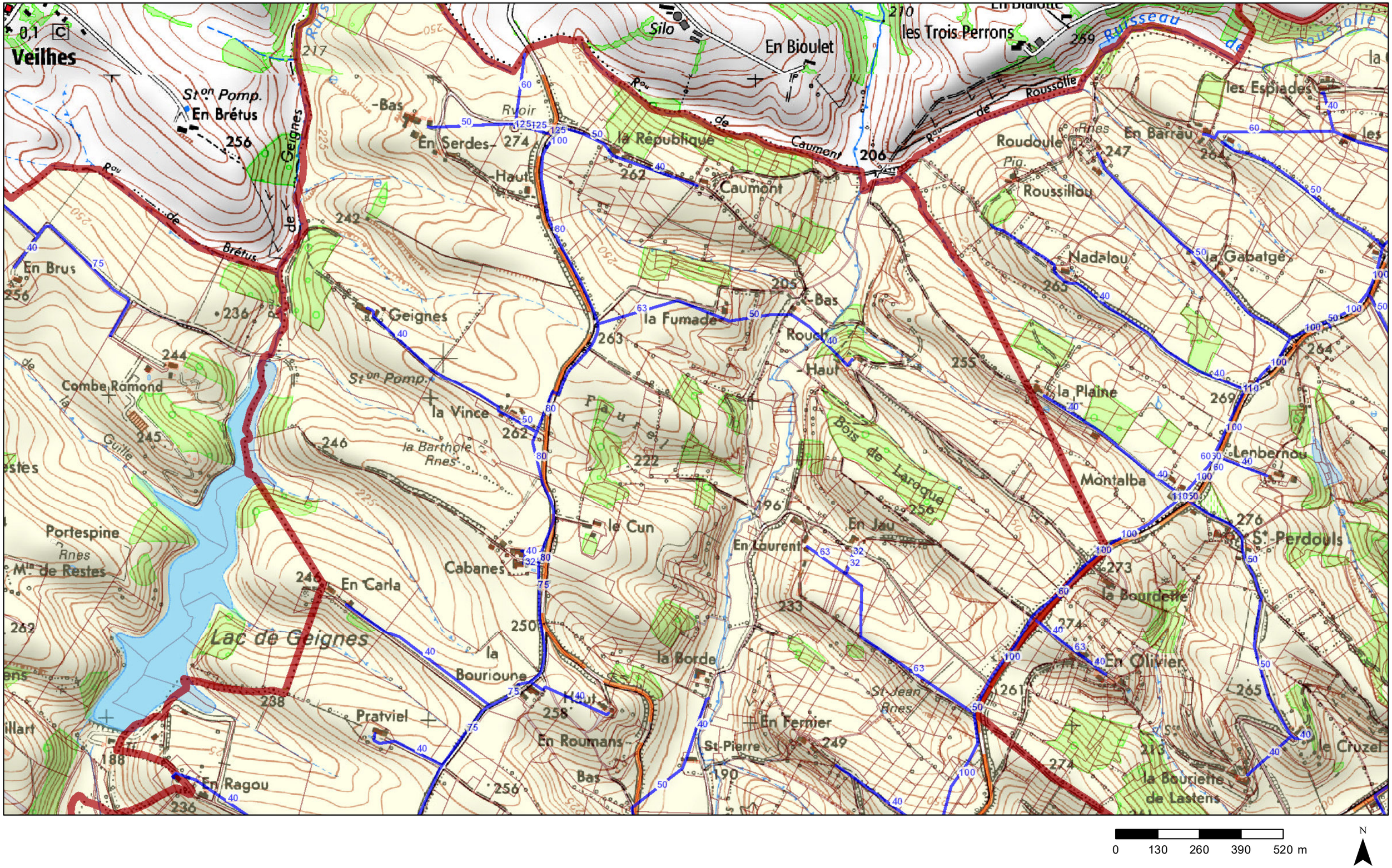

Légende

eau_semn81_ponctuel eau_semn81_ponctuel

19/11/2018

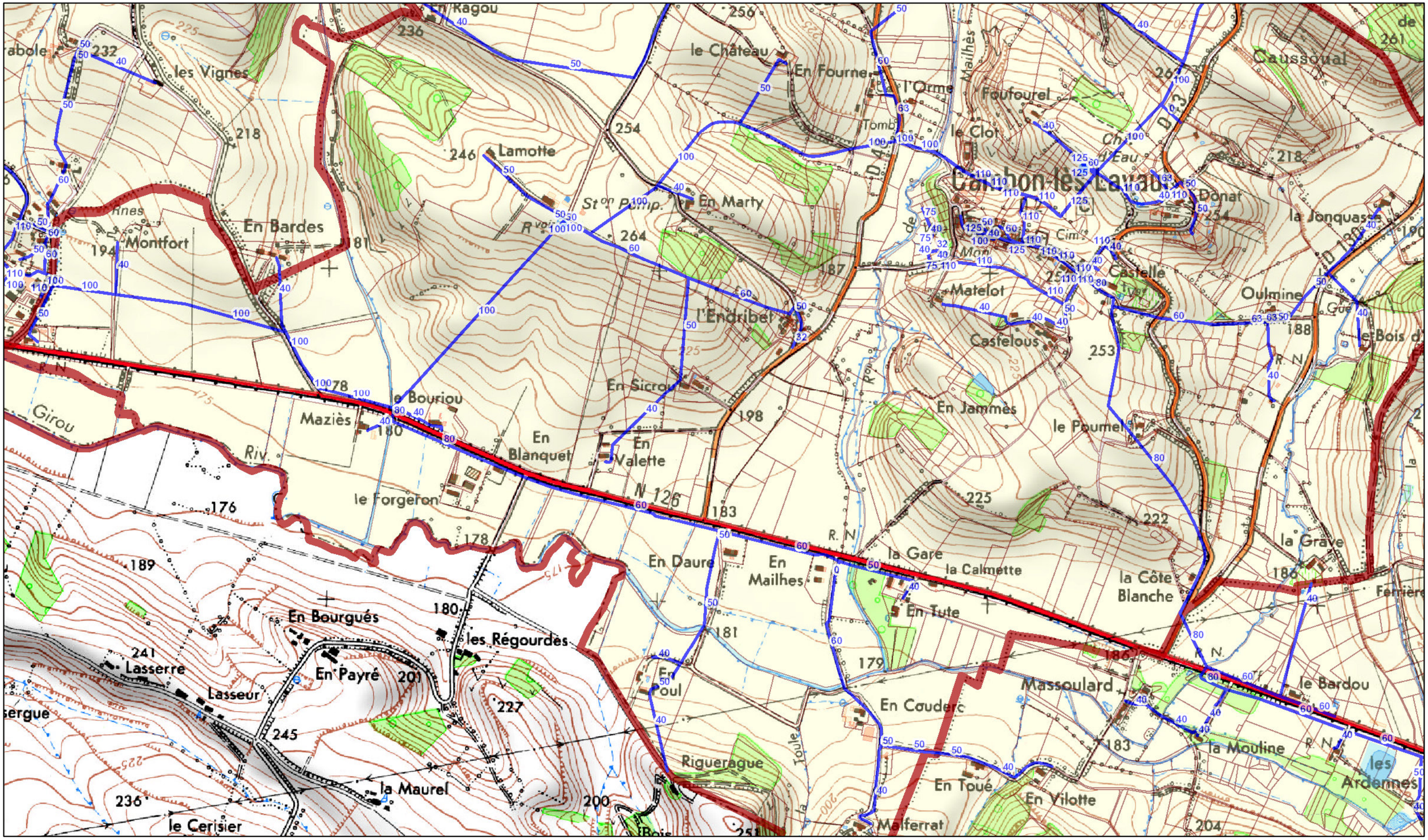

0 130 260 390 520 m

N

Légende

eau_semn81_ponctuel eau_semn81_ponctuel

19/11/2018

N

PREFECTURE DU TARN
COMMUNE DE :

CAMBOUNET sur le SOR

PLUI

PLAN LOCAL D'URBANISME INTERCOMMUNAL

Responsable de l'étude :
Communauté de Communes
de Sor et Agout
Espace Loisirs "Les Etangs"
BP 28
81710 SAIX
05 63 72 84 84

P.L.U.I.

Arrêté le :

Approuvé le :

Exécutoire le :

VISA

Date :

Le Président,

INTERVENANTS

Plan du réseau eau potable
1/10 000°

5.1

Légende

eau_semn81_ponctuel eau_semn81_ponctuel

19/11/2018

Légende

eau_semn81_ponctuel eau_semn81_ponctuel

19/11/2018

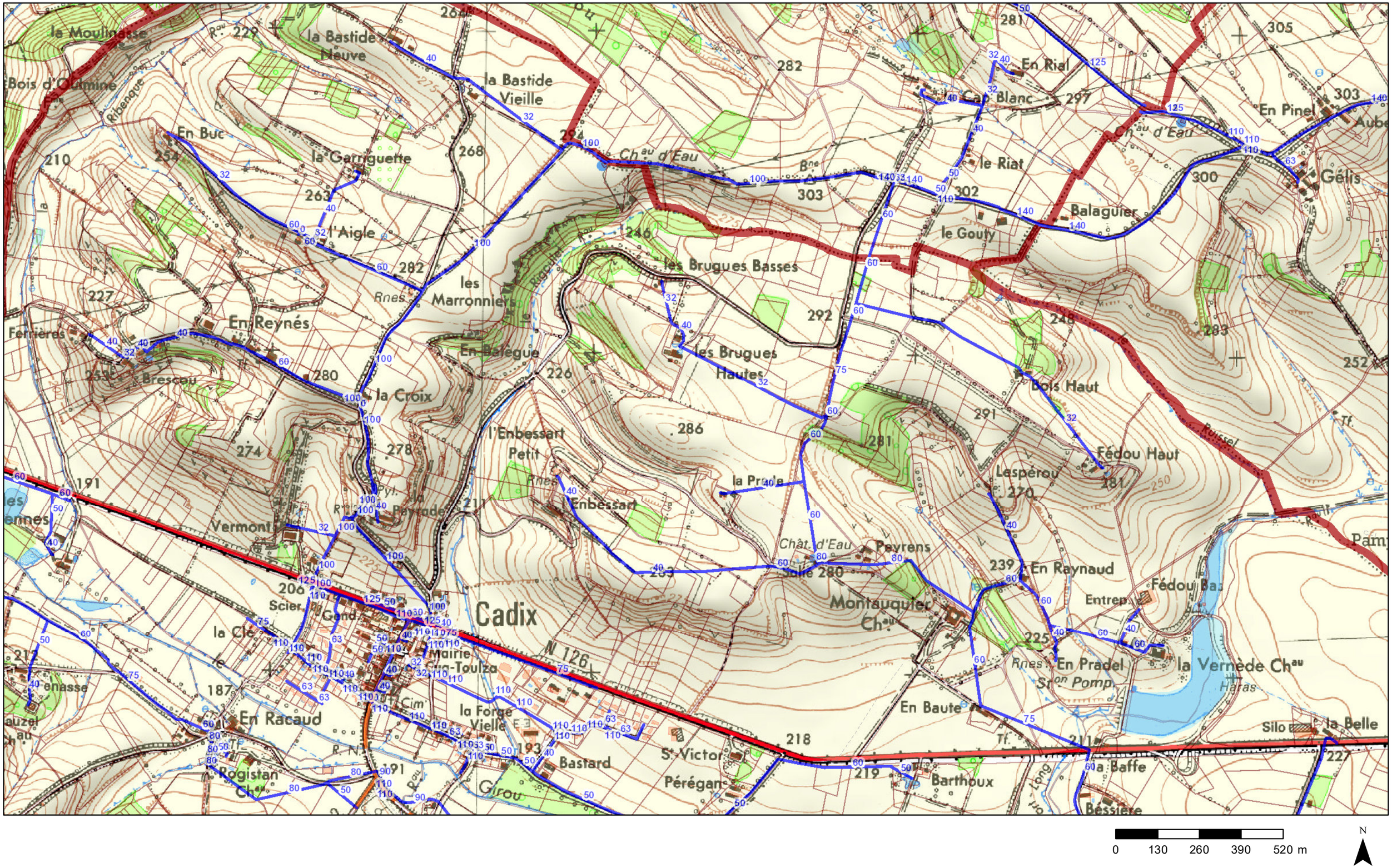

0 130 260 390 520 m

N

Légende

eau_semn81_ponctuel eau_semn81_ponctuel

19/11/2018

PREFECTURE DU TARN
COMMUNE DE :

DOURGNE

P L U

PLAN LOCAL D'URBANISME

Responsable de l'étude :
Communauté de Communes
de Sor et Agout
Espace Loisirs "Les Etangs"
BP 28
81710 SAIX
05 63 72 84 84

P.L.U.I.

Approuvé le :

VISA

Date :

Le Président,

INTERVENANTS

Plan du réseau
eau potable 1/5 000°

5.1

Canalisation amiante ciment

Réseau AEP PVC

PREFECTURE DU TARN
COMMUNE DE :

ESCOUSSENS

PLUI

PLAN LOCAL D'URBANISME INTERCOMMUNAL

Responsable de l'étude :
Communauté de Communes
de Sor et Agout
Espace Loisirs 'Les Etangs'
BP 28
81710 SAIX
05 63 72 64 64

P.L.U.I.

Arrêté le :

Approuvé le :

Exécutoire le :

VISA

Date :

Le Président,

INTERVENANTS

Plan du réseau eau potable
1/5000°

5.1

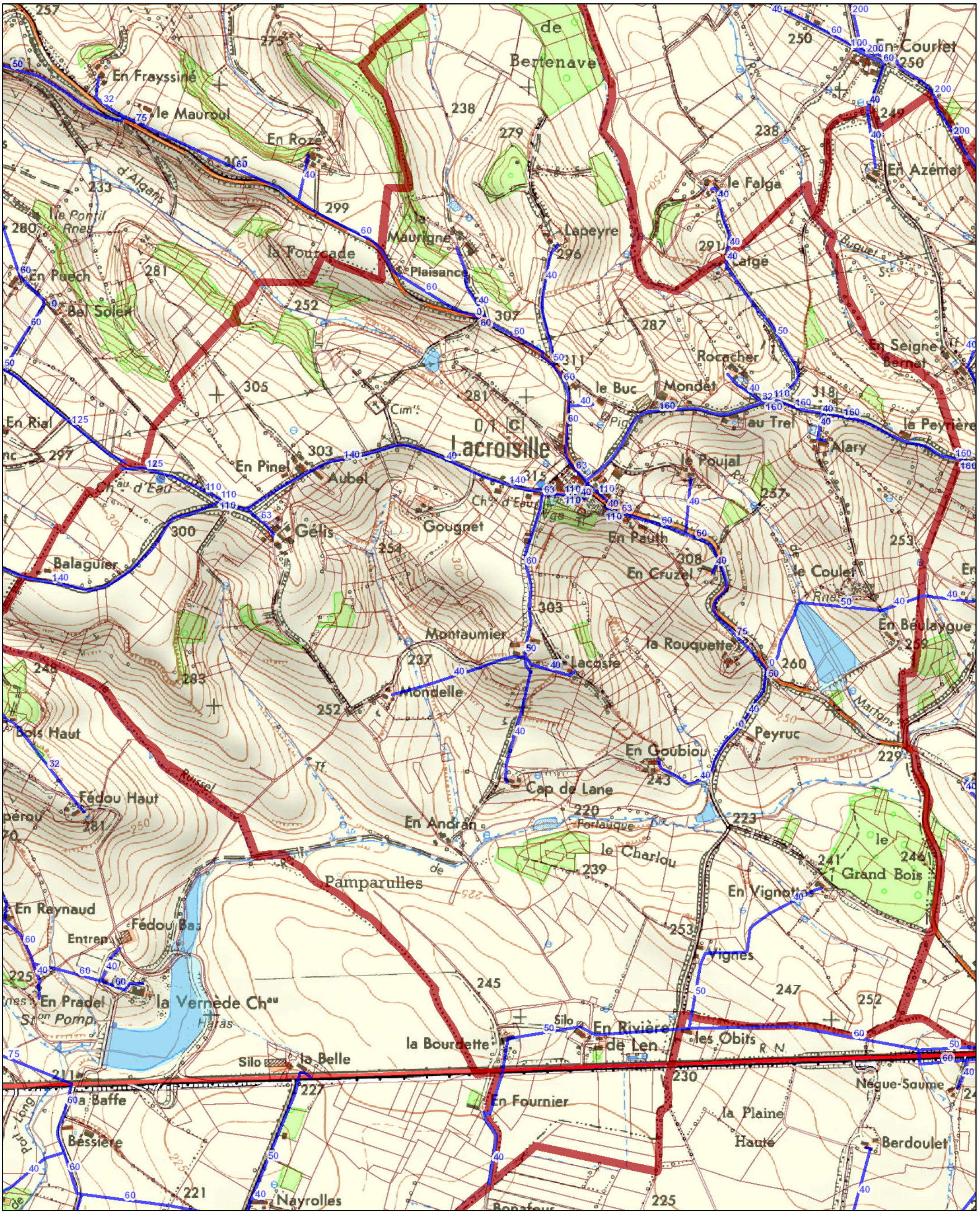

Légende

eau_semn81_ponctuel eau_semn81_ponctuel

19/11/2018

PREFECTURE DU TARN
COMMUNE DE :

LAGARDIOLLE

P L U

PLAN LOCAL D'URBANISME

Responsable de l'étude :
Communauté de Communes
du Sor et Agout
Espace Loisirs "Les Etangs"
BP 29
81710 SAIX
05 63 72 84 84

P.L.U.I.

Approuvé le :

VISA

Date :

Le Président,

INTERVENANTS

Plan du réseau
eau potable 1/5 000°

5.1

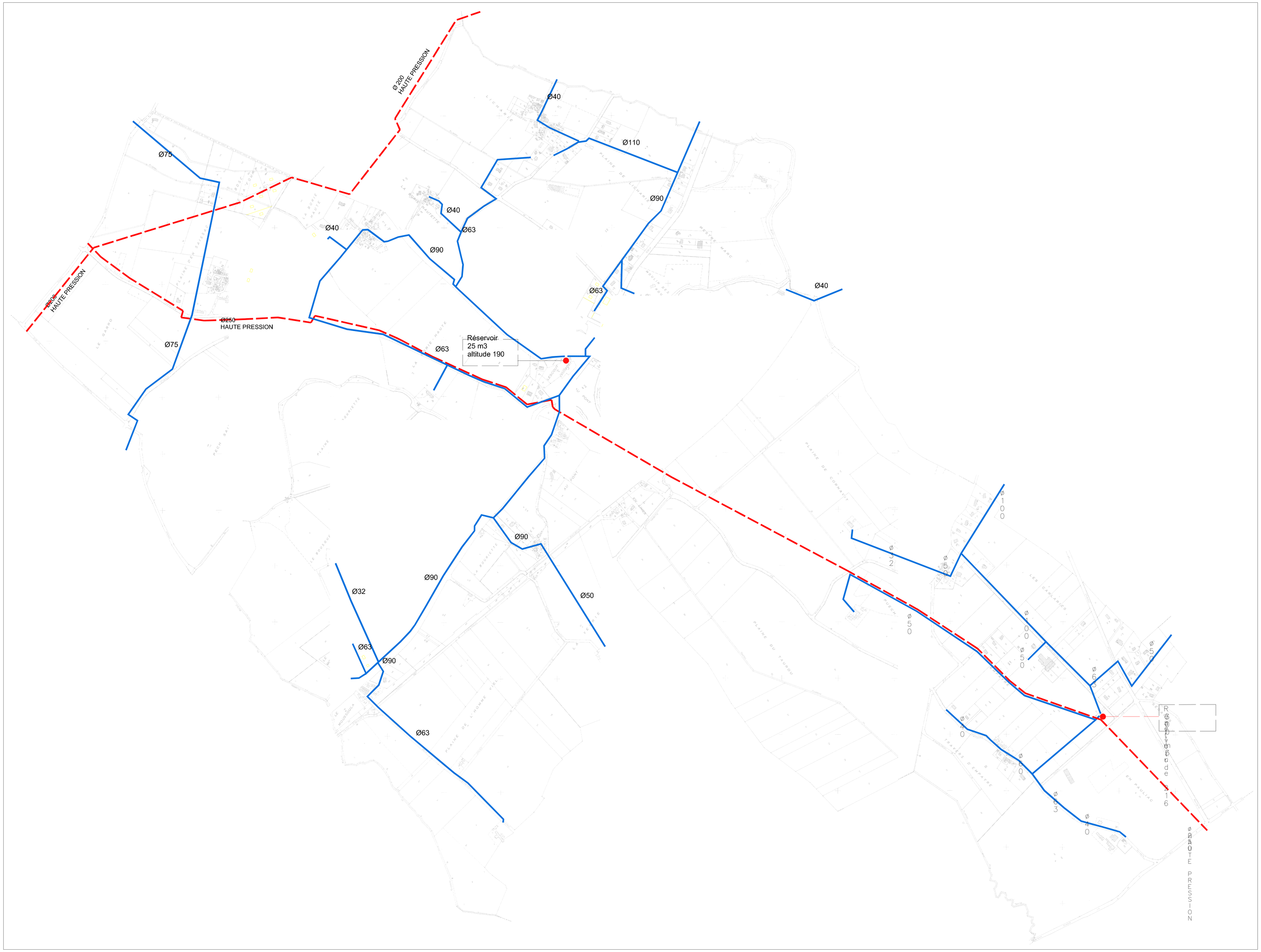

N

PREFECTURE DU TARN
COMMUNE DE :

LESCOUT

PLUI

PLAN LOCAL D'URBANISME INTERCOMMUNAL

Responsable de l'étude :
Communauté de Communes
de Sor et Agout
Espace Loisirs "Les Etangs"
81710 SAINT
05 63 72 84 84

P.L.U.I.

Arrêté le :

Approuvé le :

Exécutoire le :

VISA

Date :

Le Président,

INTERVENANTS

Plan du réseau eau potable
1/5000°

5.1

Département du TARN

Commune de MASSAGUEL

PLAN DE RECOLEMENT

Assainissement Eaux Usées
Alimentation en Eau Potable

Tranche Conditionnelle N°2

Rue de l'Eglise

NOTA :
NIVELLEMENT RATTACHE AU NGF-IGN 1969

REFERENCE DE NIVELLEMENT:
REPERE: Z.D.L3 - 118 _ Z=281.943m

Maître d'oeuvre	Entreprise	
CT2E 13 Bd du Maquis 81 300 GRAULHET	Entreprise OULES Entreprise OULES Chemin de Lourmet BP 9 31180 Castelmaurou Tél : 05.61.09.14.16	
Echelle 1/200	Plan réalisé le: Décembre 2011	Plan 1/1

Resotopo
Plan de Recolement - Topographie - Travaux Infographie
171 Chemin des Ramiers - 82100 CASTELSARRASIN
Tél - Fax : 05.63.04.92.16 - Port : 06.83.95.44.78 - E-Mail : resotopo@wanadoo.fr

Plan de situation

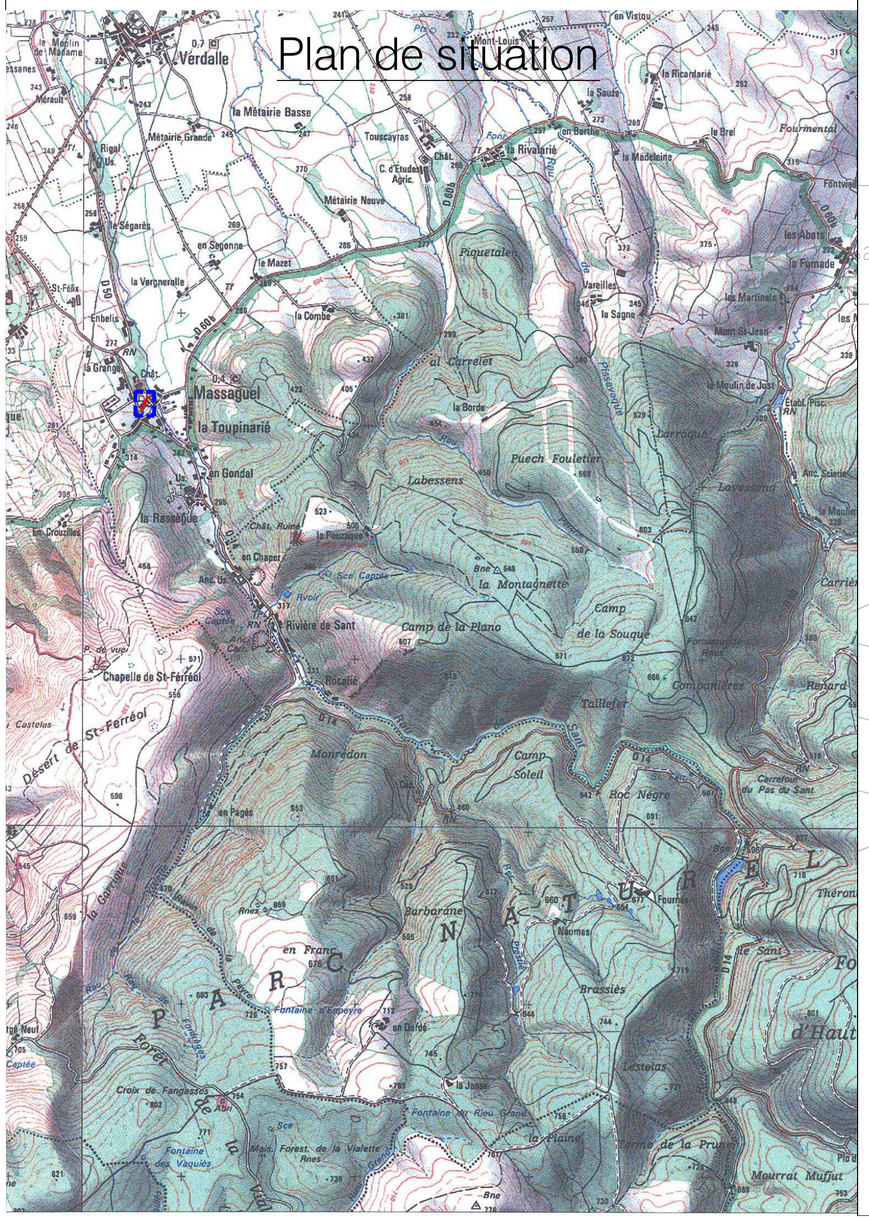

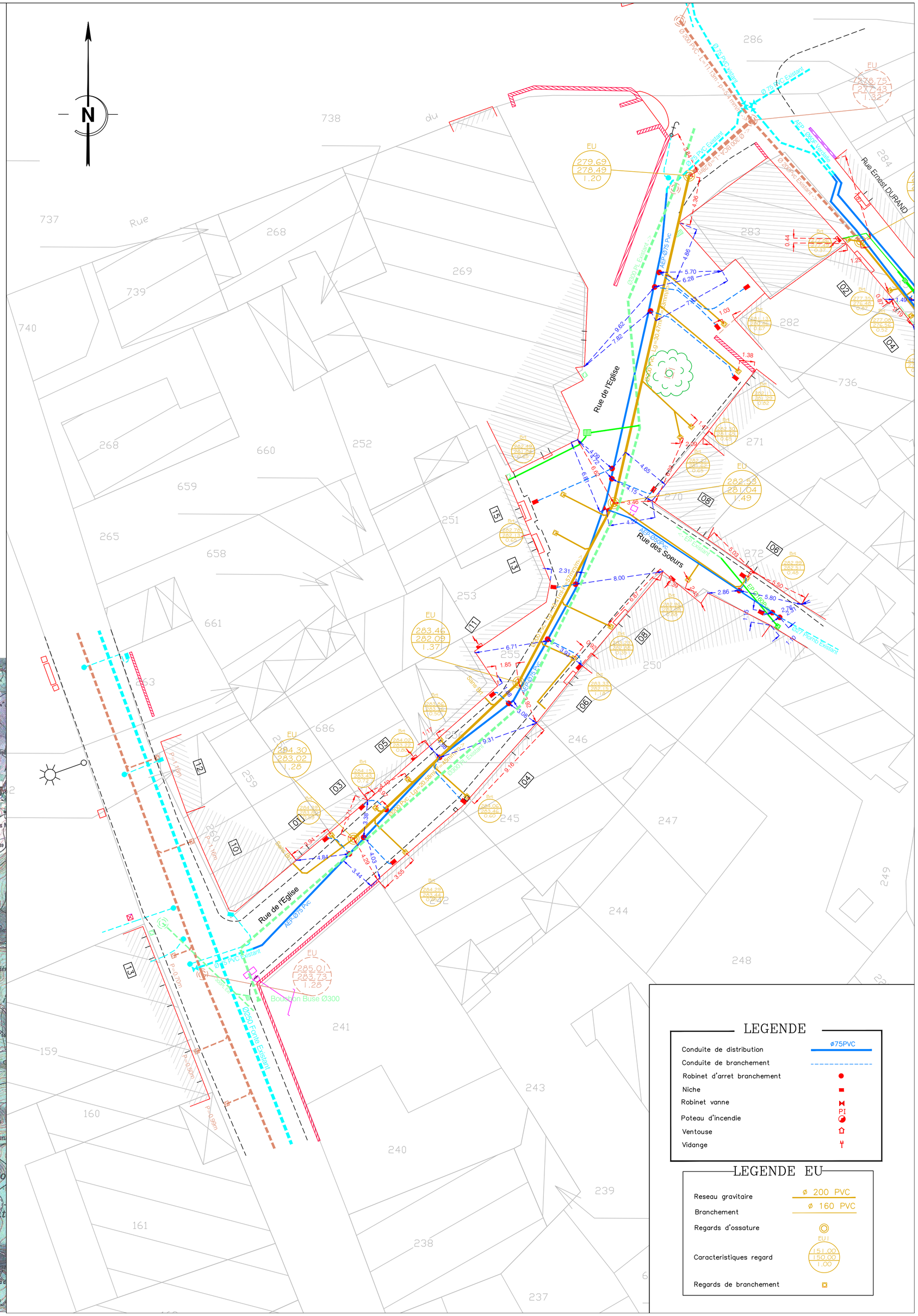

LEGENDE

Conduite de distribution	ø75PVC
Conduite de branchement	
Robinet d'arret branchement	
Niche	
Robinet vanne	
Poteau d'incendie	
Ventouse	
Vidange	

LEGENDE EU

Reseau gravitaire	ø 200 PVC
Branchement	ø 160 PVC
Regards d'ossature	
Caracteristiques regard	EU1 151.00 150.00 1.00
Regards de branchement	

Département du TARN

Commune de MASSAGUEL

PLAN DE RECOLEMENT

Assainissement Eaux Usées
Alimentation en Eau Potable

Tranche Conditionnelle N°2

Rue des Perruquiers

NOTA :
NIVELLEMENT RATTACHE AU NGF-IGN 1969

REFERENCE DE NIVELLEMENT:
REPERE: Z D.L3 - 118 _ Z=281.943m

Maître d'oeuvre	Entreprise	
CT2E 13 Bd du Maquis 81 300 GRAULHET	Entreprise OULES Entreprise OULES Chemin de Lourmet BP 9 31180 Castelmaurou Tél : 05.61.09.14.16	
Echelle 1/200	Plan réalisé le: Décembre 2011	Plan 1/1

Resotopo
Plan de Recolement - Topographie - Travaux Infographie
171 Chemin des Ramiers - 82100 CASTELSARRASIN
Tél - Fax : 05.63.04.92.16 - Port : 06.83.95.44.78 - E-Mail : resotopo@wanadoo.fr

Plan de situation

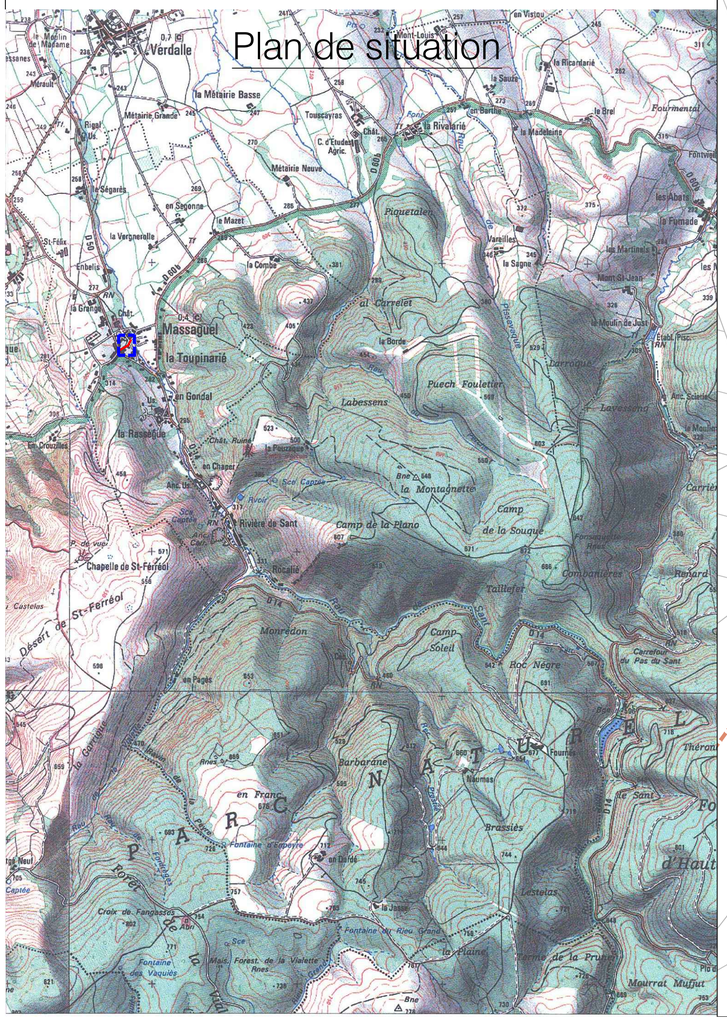

LEGENDE

Conduite de distribution	ø75PVC
Conduite de branchement	
Robinet d'arret branchement	
Niche	
Robinet vanne	
Poteau d'incendie	PI
Ventouse	
Vidange	

LEGENDE EU

Reseau gravitaire	ø 200 PVC
Branchement	ø 160 PVC
Regards d'ossature	
Caracteristiques regard	EU1 151.00 150.00 1.00
Regards de branchement	

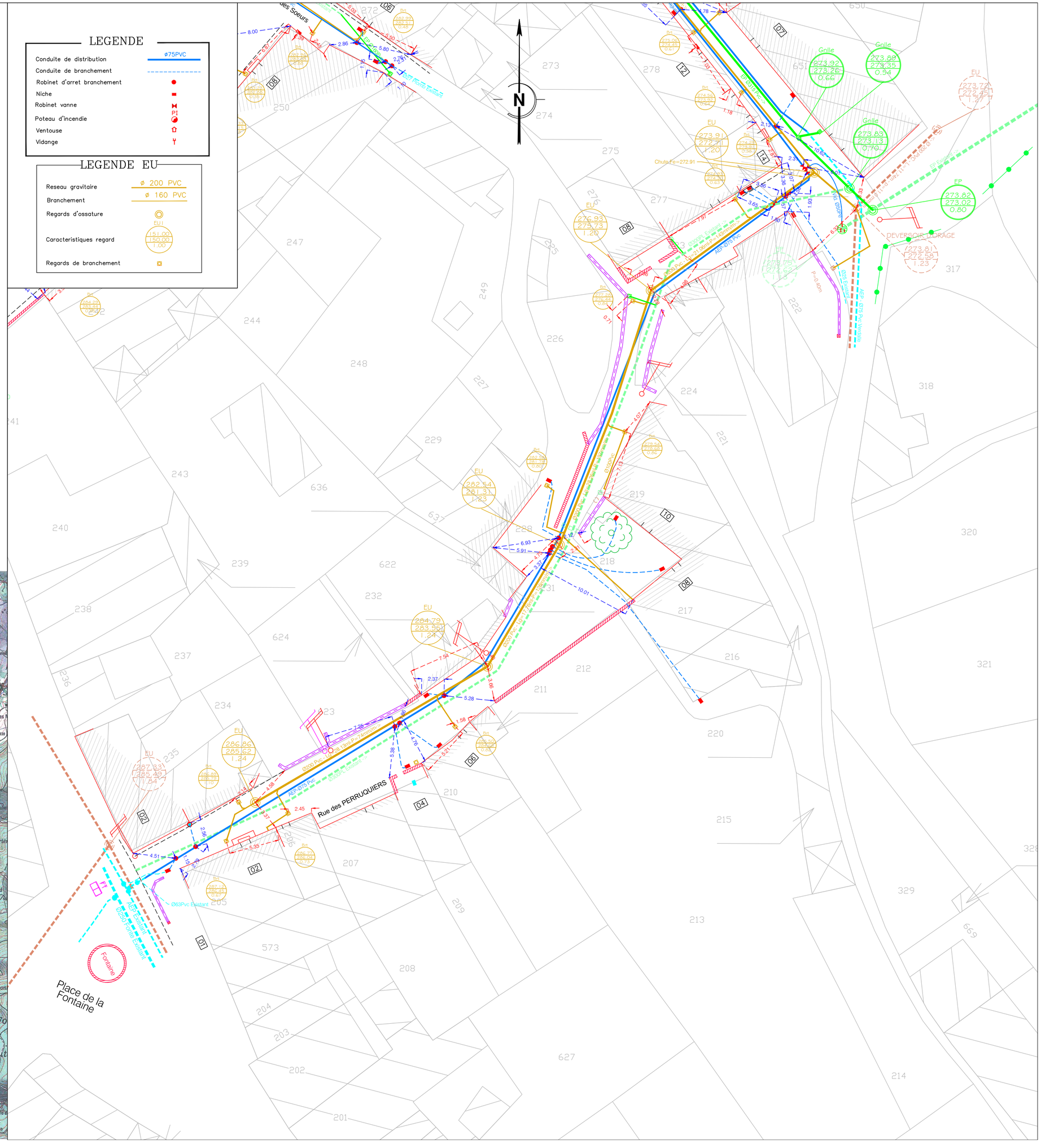

Département du TARN

Commune de MASSAGUEL

PLAN DE RECOLEMENT

Assainissement Eaux Usées
Alimentation en Eau Potable

Tranche Conditionnelle N°2

Rue Ernest Durand

NOTA :
NIVELLEMENT RATTACHE AU NGF-IGN 1969

REFERENCE DE NIVELLEMENT:
REPERE: Z.D.L3 - 118 _ Z=281.943m

Maître d'oeuvre	Entreprise	
CT2E 13 Bd du Maquis 81 300 GRAULHET	Entreprise OULES Entreprise OULES Chemin de Lourmet BP 9 31180 Castelmaurou Tél : 05.61.09.14.16	
Echelle 1/200	Plan réalisé le: Décembre 2011	Plan 1/1

Resotopo
Plan de Recolement - Topographie - Travaux Infographie
171 Chemin des Ramiers - 82100 CASTELSARRASIN
Tél - Fax : 05.63.04.92.16 - Port : 06.85.95.44.78 - E-Mail : resotopo@wanadoo.fr

LEGENDE

Conduite de distribution	ø75PVC
Conduite de branchement	
Robinet d'arret branchement	
Niche	
Robinet vanne	
Poteau d'incendie	PI
Ventouse	
Vidange	

LEGENDE EU

Reseau gravitaire	ø 200 PVC
Branchement	ø 160 PVC
Regards d'ossature	
Caracteristiques regard	EU1 151.00 150.00 1.00
Regards de branchement	

Plan de situation

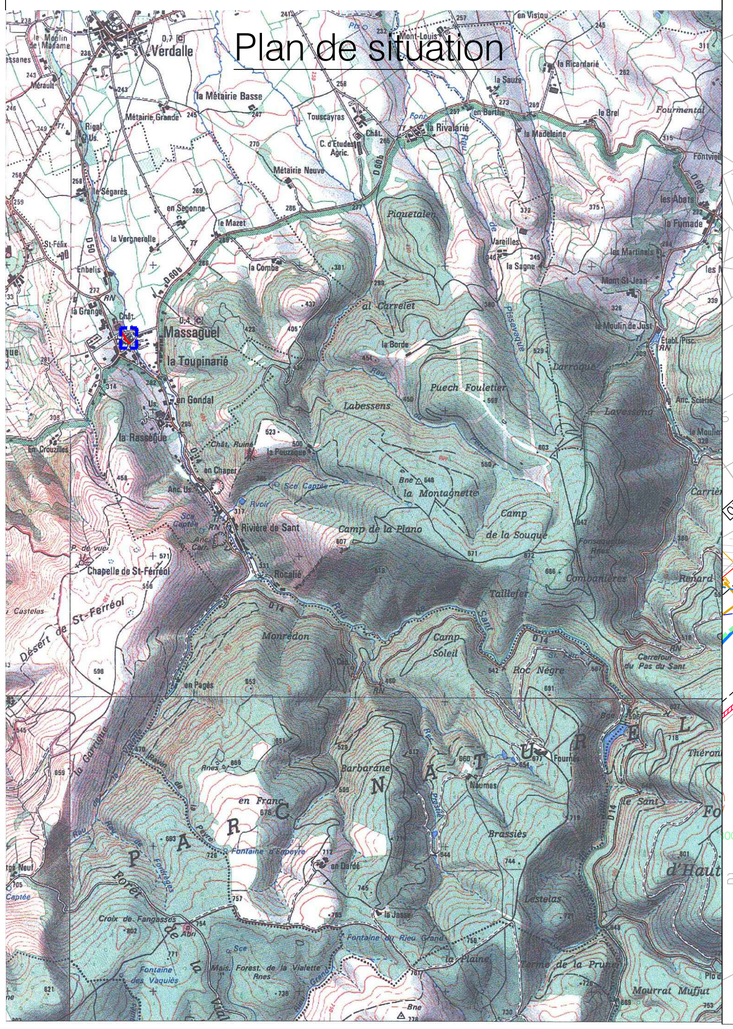

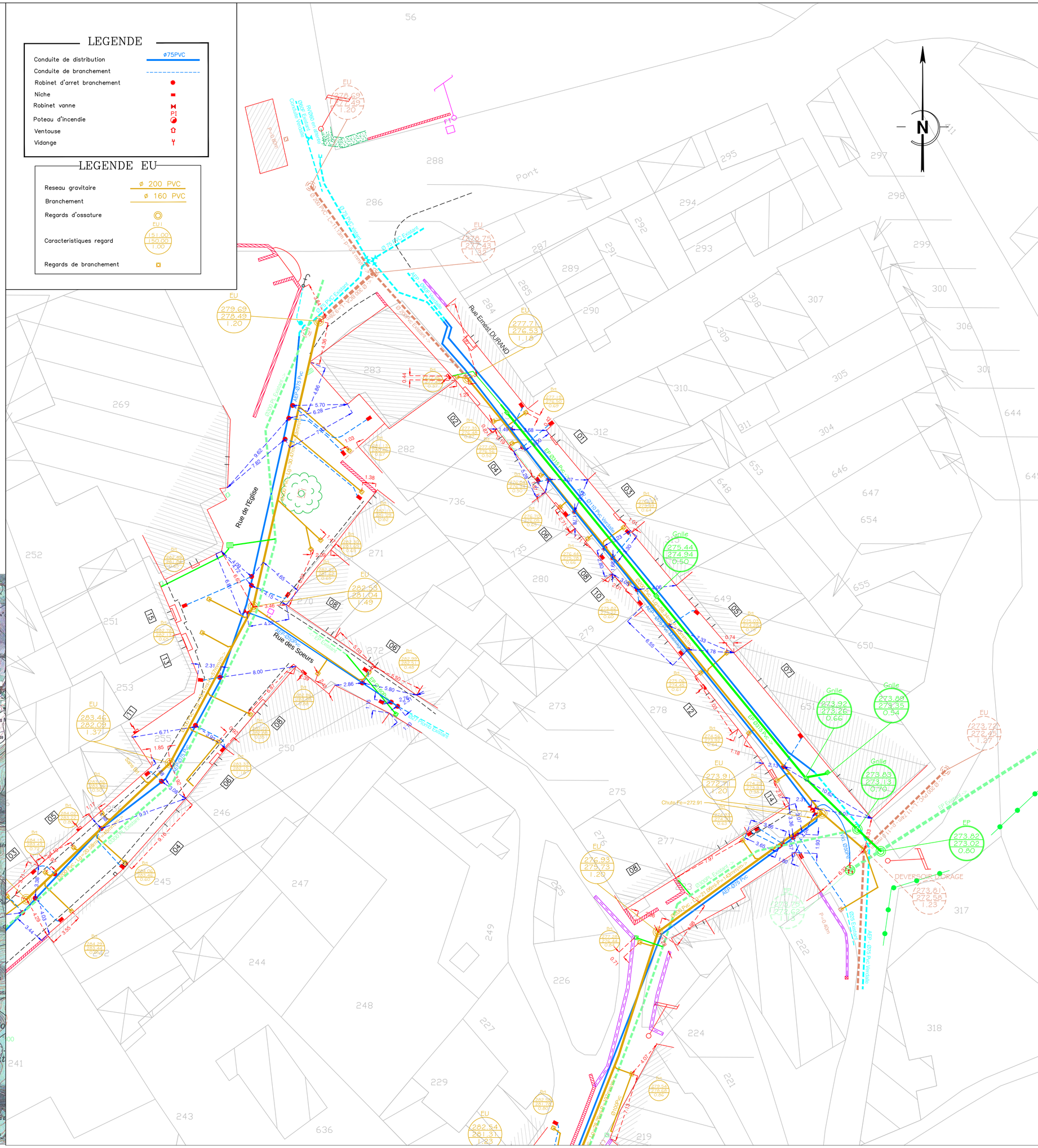

Département du TARN

Commune de MASSAGUEL

PLAN DE RECOLEMENT

Assainissement Eaux Usées
Alimentation en Eau Potable

Tranche Conditionnelle N°2

Route des Rigous

NOTA :
NIVELLEMENT RATTACHE AU NGF-IGN 1969

REFERENCE DE NIVELLEMENT:
REPERE: Z.D.L3 - 118 _ Z=281.943m

Maître d'oeuvre	Entreprise	
CT2E 13 Bd du Maquis 81 300 GRAULHET	Entreprise OULES Entreprise OULES Chemin de Lourmet BP 9 31180 Castelmaurou Tél : 05.61.09.14.16	
Echelle 1/200	Plan réalisé le: Décembre 2011	Plan 1/1

Resotopo

Plan de Recolement - Topographie - Travaux Infographie
171 Chemin des Ramiers - 82100 CASTELSARRASIN
Tél - Fax : 05.63.04.92.16 - Port : 06.83.95.44.78 - E-Mail : resotopo@wanadoo.fr

Plan de situation

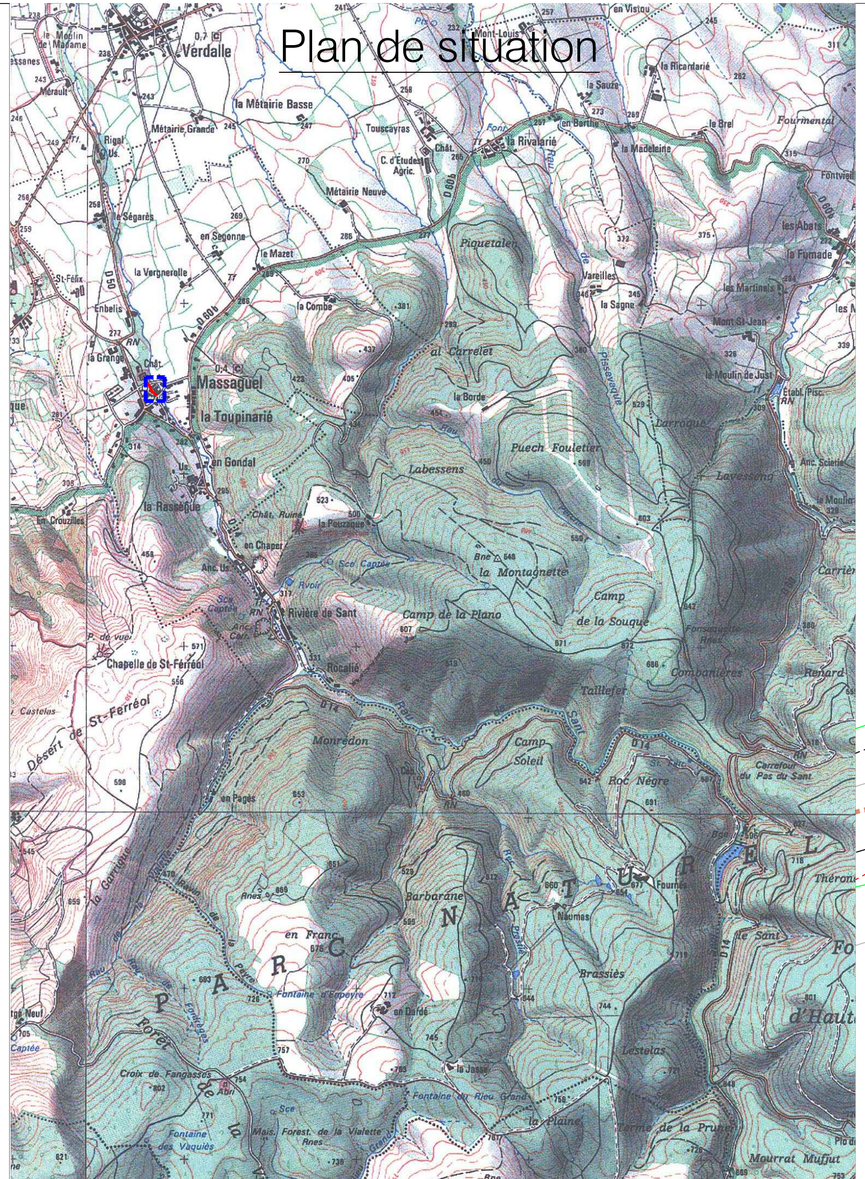
Verdalle
Massaguel
la Métairie Basse
Métairie Grande
Touscayras
Métairie Nouve
la Rivalsrié
la Madeleine
la Sauze
en Berthe
la Ricardarie
le Orel
Fourmental
Fontvel
les Abats
la Fumade
Piquetalen
Vareilles
la Sagne
Mont-St-Jean
le Moulin de Just
Etabl. Pisc.
al Carrelet
la Borde
Darroque
Puech Fouletier
Lavessens
la Toupinarié
en Gondal
la Rassegue
Chât. Ruines
la Pouzaque
en Chaper
Anc. Us.
Scol. Capuie
la Montagnette
Camp de la Plano
Camp de la Souque
Rivière de Sant
Chapelle de St-Ferréol
Rocallié
Taillefer
Companières
Renard
Désert de St-Ferréol
Mouredon
Camp Soleil
Roc Négre
Carrefour du Pas du Sant
Théron
en Pagès
Barbarane
Naumes
Brassiés
Lestelas
en Franc
Fontaine d'Empeyre
en Dalrée
la Jasse
Fontaine du Rieu Grand
la Plaine
Ferme de la Prune
Mourrat Mufjut
Croix de Fangassou
Fontaine des Vaquiès
Mais. Forest. de la Vialette
Rnes
Rouyer
la Courtaire
Rue du Sant
Rue du Pont
Rue Neuf
Capiée
Castelas
Rigal Us.
Mérault
le Ségarès
en Segonne
le Mazet
la Vergnerolle
St-Félix
Enbelis
la Grange
la Combe
Chât.
Rue Neuf
Rue du Pont
Rue du Sant
Rue Barbarane
Rue Rouyer
Rue Courtaire
Rue Capiée
Rue Castelas
Rue Rigal Us.
Rue Mérault
Rue Ségarès
Rue Segonne
Rue Mazet
Rue Vergnerolle
Rue Combe
Rue Grange
Rue Sagne
Rue Madeleine
Rue Sauze
Rue Berthe
Rue Ricardarie
Rue Orel
Rue Fumade
Rue Piquetalen
Rue Carrelet
Rue Borde
Rue Darroque
Rue Lavessens
Rue Puech Fouletier
Rue Labessens
Rue Montagnette
Rue Plano
Rue Souque
Rue Rassegue
Rue Pouzaque
Rue Chaper
Rue Gondal
Rue Toupinarié
Rue Rocallié
Rue Taillefer
Rue Companières
Rue Renard
Rue Mouredon
Rue Roc Négre
Rue Barbarane
Rue Naumes
Rue Brassiés
Rue Lestelas
Rue Plaine
Rue Jasse
Rue Fourmental
Rue Fontvel
Rue Abats
Rue Mont-St-Jean
Rue Moulin de Just
Rue Vareilles
Rue Sagne
Rue Fourmental
Rue Théron
Rue Rouyer
Rue Courtaire
Rue Capiée
Rue Castelas

Département du TARN

Commune de MASSAGUEL

PLAN DE RECOLEMENT

Alimentation en Eau Potable

Avenue André Cabrol - La Pierre Plantée
Tranche Conditionnelle

NOTA :
PRECISIONS SUR PLACE AU NIVEAU DES VANNES

REFERENCE DE NIVELLEMENT :
Système de nivellement : IGN 69
Système altimétrique : NGF
altitudes exprimées en mètre de bouche arrosée mesurées au sol

	Entreprise
D.D.E.A. 81 19, Rue de Siron 81000 ALBI	Entreprise OULES Chemin de Lourmet BP 9 31180 Castelmaurou Tél : 05.61.09.14.16
Echelle 1/200	Plan réalisé le: Novembre 2010 — Plan 1/2

Resotopo — Plan de Recolement - Topographie - Travaux Infographie
"Pierrade" - 5, Im de Fraichevelle - 82200 CAYRE-SABRAN
Tél - Fax : 05 63 04 90 66 - Port : 06 05 99 44 78 - E-Mail : resotopo@wanadoo.fr

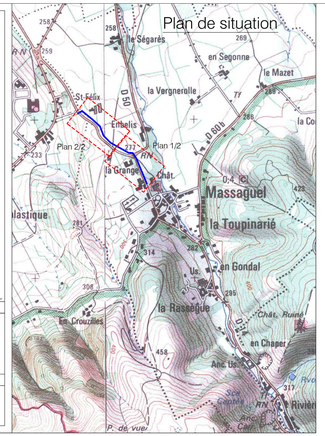

LEGENDE

Conduite de distribution	#75 Pvc
Conduite de branchement	#25Pehd
Robinet d'arrêt branchement	
Niche	
Robinet vanne	
Poteau d'incendie	
Ventouse	
Vidange	

Avenue André CABROL

Avenue André CABROL

2200 Fonte
B 125 PVC Bleuette

Rue du Château d'Eau

Rue du Château d'Eau

Rue du Château d'Eau

Département du TARN

Commune de MASSAGUEL

PLAN DE RECOLEMENT

Alimentation en Eau Potable

Avenue André Cabrol - La Pierre Plantée
Tranche Conditionnelle

NOTA :
RECOLEMENT METHODE du NGF-IGN 1969

REFERENCE DE NIVELLEMENT :
REPERE Z.O.U.I. CTE Z=281.94m
Canalisation : Z=281.94m
Canalisation horizontale au mur de façade extérieur nord-ouest du clocher

Maître d'Oeuvre	Entreprise	
D.D.E.A. 81 19, Rue de Siron 81000 ALBI	Entreprise OULES Chemin de Lourmet BP 9 31180 Castelmaurou Tél : 05.61.09.14.16	
Echelle 1:200	Plan réalisé le: Novembre 2010	Plan 2/2

Resotopo
Plan de Recolement - Topographie - Travaux Infographie
" Pierrelé " - 5, lot de Peychevelle - 82200 CASTELSARRASIN
Tél / Fax : 05.63.04.92.61 - Fors : 06.89.99.44.78 - E-Mail : resotopo@wanadoo.fr

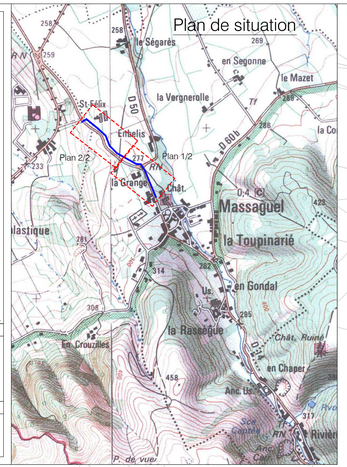

LEGENDE

Conduite de distribution	Ø75 Pvc
Conduite de branchement	Ø20Pehd
Robinet d'arrêt branchement	
Niche	
Robinet vanne	
Poteau d'incendie	
Ventouse	
Vidange	

Département du TARN

Commune de MASSAGUEL

PLAN DE RECOLEMENT

Alimentation en Eau Potable

Travaux d'Alimentation en Eau Potable communal

NOTA :
NIVELLEMENT RATTACHE AU NGF-IGN 1969

REFERENCE DE NIVELLEMENT :
REPERE: Z.G.L.0 - 118 , Z=281.840m
Eglise de Massaguel
Jambage droit ouvert du mur de façade antérieur nord-ouest du clocher

	Entreprise
	Entreprise OULES Chemin de Lourmet BP 9 31180 Castelmaurou Tél : 05.61.09.14.16
Echelle 1/200	Plan réalisé le: Novembre 2010 — Plan 1/5

Resotopo

Plan de Recolement - Topographie - Travaux Infographie
"Parrade" - 5, lot. de Peychevelle - 82100 CASTELSARRASIN
tél - fax : 09.65.04.92.16 - Port : 06.85.95.44.78 - E-Mail : resotopo@wanadoo.fr

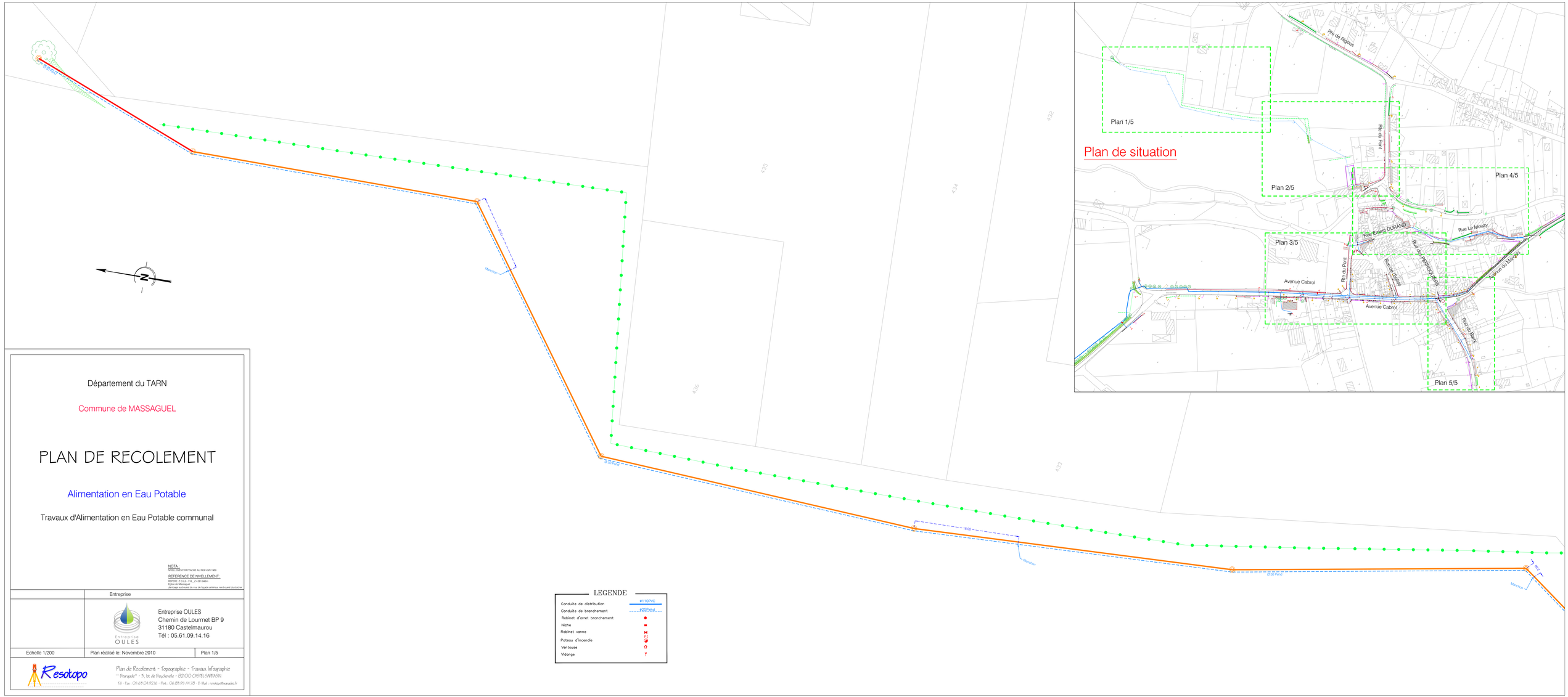

LEGENDE

Conduite de distribution	#110PVC
Conduite de branchement	#25Pehd
Robinet d'arret branchement	
Niche	
Robinet vanne	
Poteau d'incendie	
Ventouse	
Vidange	

Département du TARN

Commune de MASSAGUEL

PLAN DE RECOLEMENT

Alimentation en Eau Potable

Travaux d'Alimentation en Eau Potable communal

NOTA :
NIVELLEMENT RATTACHE AU NGF-IGN 1969

REFERENCE DE NIVELLEMENT :
REPERE : F.013-118 , Z=261.842m
Eglise de Massaguel
Jambage sud-ouest du mur de façade antérieur nord-ouest du clocher

	Entreprise	
	Entreprise OULES Chemin de Lourmet BP 9 31180 Castelmaurou Tél : 05.61.09.14.16	
Echelle 1/200	Plan réalisé le: Novembre 2010	Plan 2/5

Resotopo
Plan de Recolement - Topographie - Travaux Infographie
"Paradis" - 3, lot de Peuchevelle - 82100 CASTELSARRASIN
Tél - Fax : 05.63.04.92.16 - Port : 06.85.99.44.78 - E-Mail : resotopo@wanadoo.fr

LEGENDE

Conduite de distribution	ø110PVC
Conduite de branchement	ø25Pehd
Robinet d'arret branchement	
Niche	
Robinet vanne	
Poteau d'incendie	
Ventouse	
Vidange	

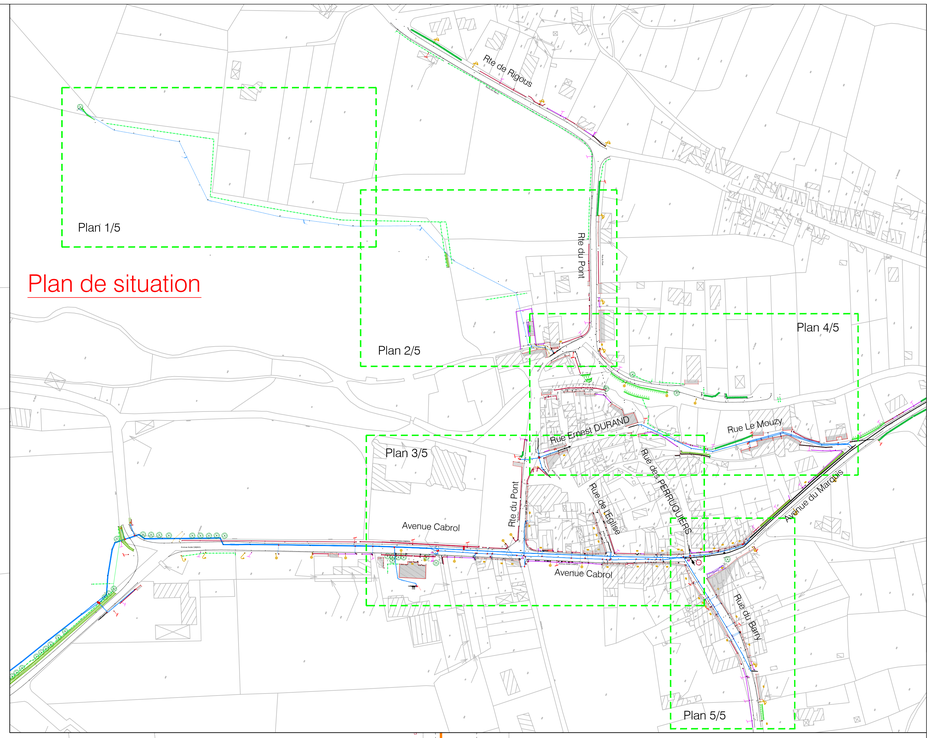

Département du TARN

Commune de MASSAGUEL

PLAN DE RECOLEMENT

Alimentation en Eau Potable

Travaux d'Alimentation en Eau Potable communal

NOTA :
NIVELLEMENT RATTACHE AU NGF IGN 1969

REFERENCE DE NIVELLEMENT:
REPERE: 2.D.L.0 - n.8 _ 2=281 (e/dm)
Eglise de Massaguel
Jambage sud-ouest du mur de façade antérieur nord-ouest du clocher

Entreprise	
Entreprise OULES Chemin de Lourmet BP 9 31180 Castelmaurou Tél : 05.61.09.14.16	
Echelle 1/200	Plan réalisé le: Novembre 2010	Plan 3/5

Resotopo
Plan de Recolement - Topographie - Travaux Infographie
" Pouraude" - 3, lot. de Peychevelle - 82100 CASTELSARRASIN
Tél - Fax : 09.65.04.92.16 - Port : 06.85.99.44.78 - E-Mail : resotopo@wanadoo.fr

LEGENDE

Conduite de distribution	ø110PVC
Conduite de branchement	ø25Pehd
Robinet d'arret branchement	
Niche	
Robinet vanne	
Poteau d'incendie	
Ventouse	
Vidange	

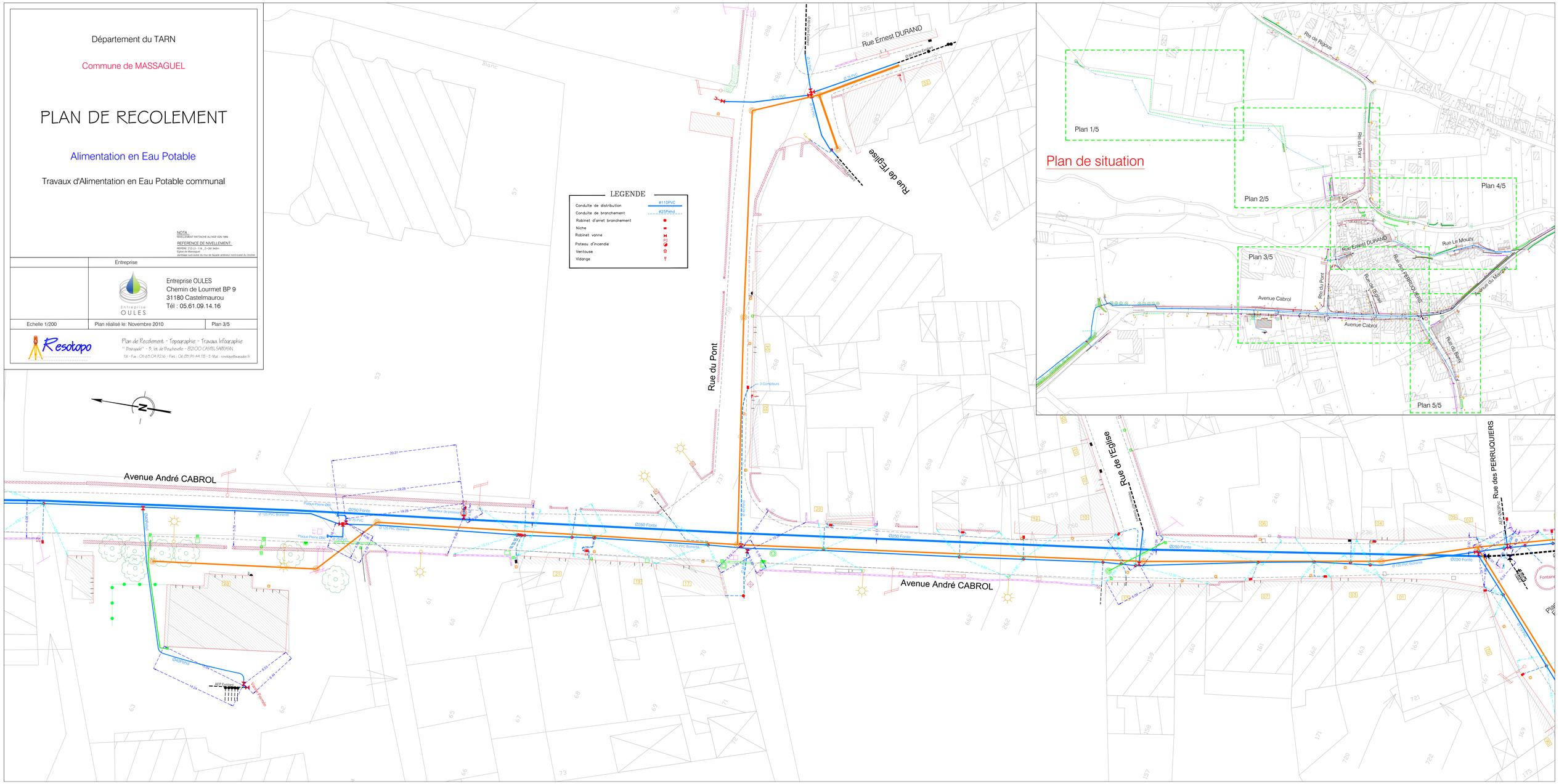

Département du TARN

Commune de MASSAGUEL

PLAN DE RECOLEMENT

Alimentation en Eau Potable

Travaux d'Alimentation en Eau Potable communal

NOTA :
NIVELLEMENT RATTACHE AU NGF-IGN 1969

REFERENCE DE NIVELLEMENT:
REPERE: Z.D.L3 - 118 , Z=281.54m.
Eglise de Massaguel
Jambage sud-ouest du mur de façade antérieur nord-ouest du clocher

Maitre d'Oeuvre	Entreprise	
	ROSSONI ROSSONI T.P. 19 Rue Négolasé 81500 LAVAUR Tél : 05.63.58.01.54	
Echelle 1/200	Plan réalisé le: Novembre 2010	Plan 4/5

Resotopo
Plan de Recolement - Topographie - Travaux Infographie
" Bastide " - 3, lot de Beychevelle - 82100 CASTELSARRASIN
Tél - Fax : 05.63.04.92.16 - Port : 06.85.99.44.78 - E-Mail : resotopo@wanadoo.fr

Plan de situation

Plan 1/5

Plan 2/5

Plan 3/5

Plan 4/5

Plan 5/5

Rte de Rigous

Rte du Pont

Rue Ernest DURAND

Rue Le Mouzy

Rue de l'Eglise

Rue des PERDIGUIERS

Avenue du Maquis

Avenue Cabrol

Rue du Barry

LA PLAINE

Rue Ernest DURAND

Rue LE MOUZY

Avenue du Maquis

des Soeurs

AEP Existant

AEP - Ø75 Pvc

AEP - Ø110 Pvc

AEP - Ø125 Pvc

LEGENDE

Conduite de distribution	ø110PVC
Conduite de branchement	ø25Pehd
Robinet d'arret branchement	
Niche	
Robinet vanne	
Poteau d'incendie	PI
Ventouse	
Vidange	

Département du TARN

Commune de MASSAGUEL

PLAN DE RECOLEMENT

Alimentation en Eau Potable

Travaux d'Alimentation en Eau Potable communal

NOTA :
NIVELLEMENT RATTACHE AU NGF-IGN 1969

REFERENCE DE NIVELLEMENT:
REPERE: Z D.L3 - 118 _ Z=281.943m
Eglise de Massaguel
Jambage sud-ouest du mur de façade antérieur nord-ouest du clocher

Maitre d'Oeuvre	Entreprise	
	ROSSONI ROSSONI T.P. 19 Rue Négolasé 81500 LAVAUR Tél : 05.63.58.01.54	
Echelle 1/200	Plan réalisé le: Novembre 2010	Plan 5/5

Resotopo
Plan de Recolement - Topographie - Travaux Infographie
" Baragade" - 3, lot. de Beychevelle - 82100 CASTELSARRASIN
Tél - Fax : 06.63.04.92.16 - Port : 06.85.95.44.78 - E-Mail : resotopo@wanadoo.fr

Rue des PERRUQUIERS

Avenue du Maquis

Rue du Barry

Place de la Fontaine

Fontaine

Ø250Fonte Vi Existant

AEPExistant

Ø250 Fonte

Ø 125 PVC Bionenté

Plan de situation

Plan 1/5

Plan 2/5

Plan 3/5

Plan 4/5

Plan 5/5

Rte de Rigous

Rte du Pont

Rue Ernest DURAND

Rue Le Mouzy

Rue des PERRUQUIERS

Rue de l'Eglise

Avenue Cabrol

Avenue du Maquis

Rue du Barry

LEGENDE

Conduite de distribution	ø110PVC
Conduite de branchement	ø25Pehd
Robinet d'arret branchement	
Niche	
Robinet vanne	
Poteau d'incendie	PI
Ventouse	
Vidange	

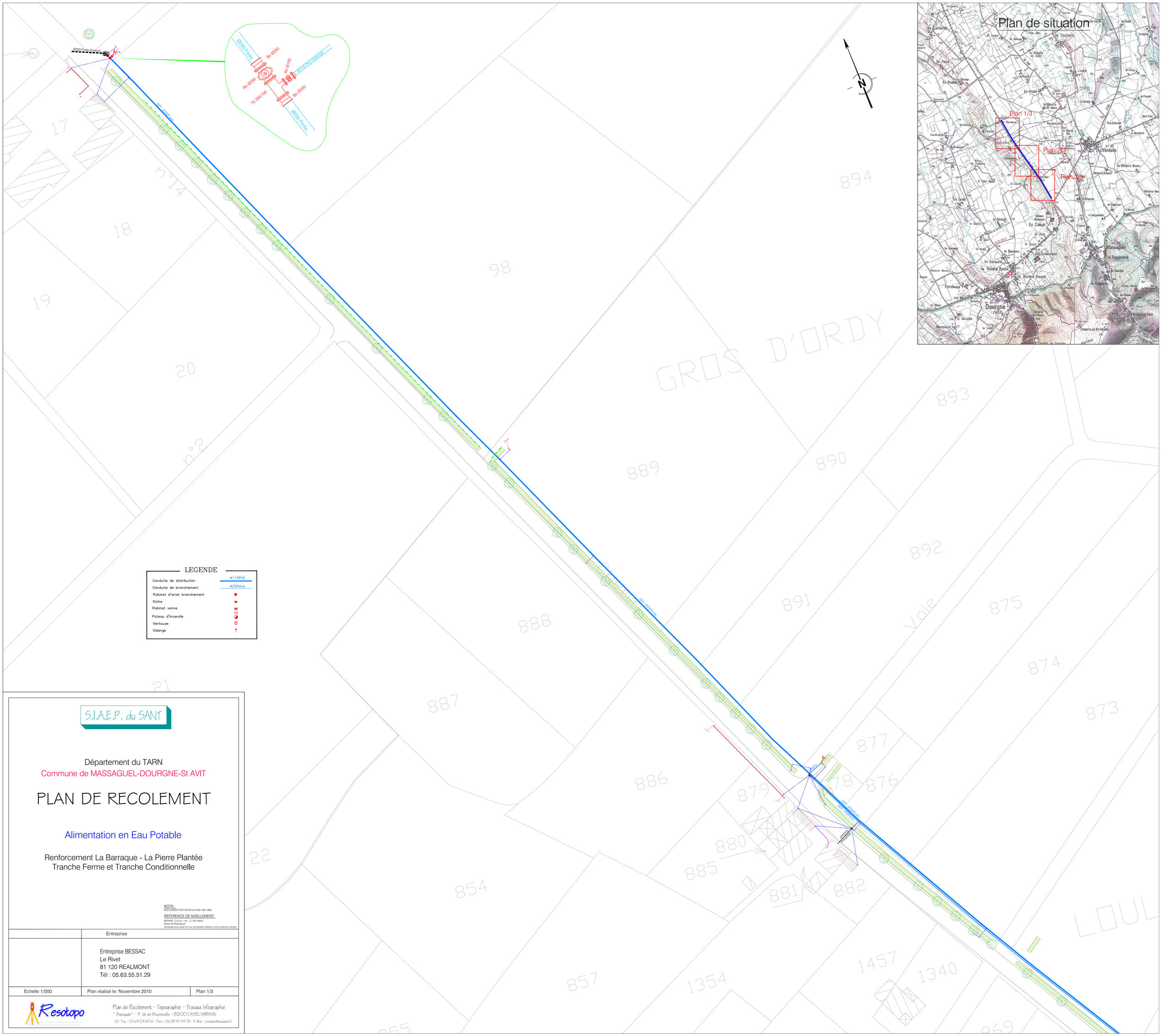
Plan de situation
Plan 1/3
Plan 2/3
Plan 3/3
Ø250 Fonte Existant
Ø250 Fonte
Be Ø250
RV Ø100
RV Ø250
Té 250/100
AEP Ø110 PVC
GROS D'ORDY
Voie
LEGENDE
Conduite de distribution
Conduite de branchement
Robinet d'arret branchement
Niche
Robinet vanne
Poteau d'incendie
Ventouse
Vidange
S.I.A.E.P. du SANT
Département du TARN
Commune de MASSAGUEL-DOURGNE-St AVIT
PLAN DE RECOLEMENT
Alimentation en Eau Potable
Renforcement La Barraque - La Pierre Plantée
Tranche Ferme et Tranche Conditionnelle
NOTA :
NIVELLEMENT RATTACHE AU NGF-IGN 1969
REFERENCE DE NIVELLEMENT:
REPERE: Z.D.3 - 1/8 - Z=281.843m
Eglise de Massaguel
Jambage sud-ouest du mur de façade antérieur nord-ouest du clocher
Entreprise
Entreprise BESSAC
Le Rivet
81 120 REALMONT
Tél : 05.63.55.51.29
Echelle 1/500
Plan réalisé le: Novembre 2010
Plan 1/3
Resotopo
Plan de Recolement - Topographie - Travaux Infographie
" Barrapde" - 3, lot de Bouchevelle - 82100 CASTELSARRASIN
Tél - Fax : 05.63.04.92.16 - Port : 06.85.99.44.78 - E-Mail : resotopo@wanadoo.fr

S.I.A.E.P. du SANT

Département du TARN

Commune de MASSAGUEL-DOURGNE-St AVIT

PLAN DE RECOLEMENT

Alimentation en Eau Potable

Renforcement La Barraque - La Pierre Plantée
Tranche Ferme et Tranche Conditionnelle

NOTA :
NIVELLEMENT RATTACHE AU NGF-IGN 1969

REFERENCE DE NIVELLEMENT:
REPERE: Z 0.L3 - 119 _ Z= 281.943m
Eglise de Massaguel
Jambage sud-ouest du mur de façade antérieur nord-ouest du clocher

	Entreprise
	Entreprise BESSAC Le Rivet 81 120 REALMONT Tél : 05.63.55.51.29

Echelle 1/500	Plan réalisé le: Novembre 2010	Plan 2/3

Resotopo
Plan de Recolement - Topographie - Travaux Infographie
" Bourgade" - 3, lot de Bouchevelle - 81200 CASTELSARRASIN
Tél - Fax : 05.63.04.92.16 - Port : 06.85.99.44.78 - E-Mail : resotopo@wanadoo.fr

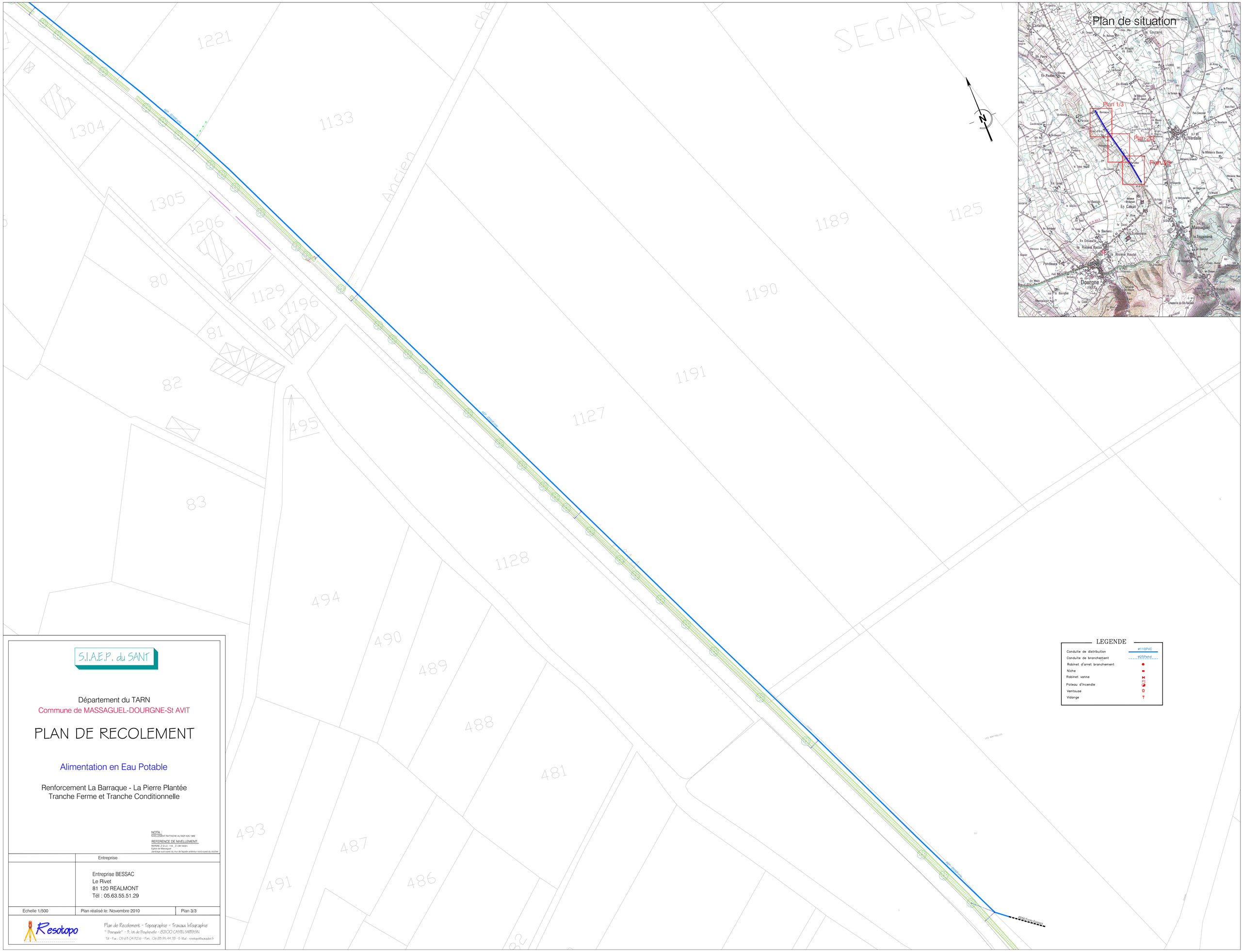

S.I.A.E.P. du SANT

Département du TARN

Commune de MASSAGUEL-DOURGNE-St AVIT

PLAN DE RECOLEMENT

Alimentation en Eau Potable

Renforcement La Barraque - La Pierre Plantée
Tranche Ferme et Tranche Conditionnelle

NOTA :
NIVELLEMENT RATTACHE AU NGF-IGN 1969

REFERENCE DE NIVELLEMENT :
REPERE Z D.L3.- 118 _ Z=281.943m
Eglise de Massaguel
Jambage sud-ouest du mur de façade antérieur nord-ouest du clocher

	Entreprise
	Entreprise BESSAC Le Rivet 81 120 REALMONT Tél : 05.63.55.51.29

Echelle 1/500	Plan réalisé le: Novembre 2010	Plan 3/3

Resotopo
Plan de Recolement - Topographie - Travaux Infographie
" Pauvade" - 3, lot de Beauhovelle - 82100 CASTELSARRASIN
Tél - Fax : 05.63.04.92.16 - Port : 06.88.99.44.78 - E-Mail : resotopo@wanadoo.fr

S.I.A.E.P. du SANT

Département du TARN

Commune de MASSAGUEL-DOURGNE-St AVIT

PLAN DE RECOLEMENT

Alimentation en Eau Potable

Renforcement La Barraque - La Pierre Plantée
Tranche Ferme et Tranche Conditionnelle

NOTA :
PLAN CONCERNANT PARTIEL DU RESEAU EAU ONLY

REFERENCE DE NIVELLEMENT :
REPERE : Z.G.L.G. : 116 , Z= 281.34m
Altitude NGF : 281.34m
Altitude mentionnée sur cote de façade adéquat restituant du cheminement

Maître d'Oeuvre	Entreprise	
D.D.E.A. 81 19, Rue de Siron 81000 ALBI	Entreprise OULES	Entreprise OULES Chemin de Lourmet BP 9 31180 Castelmaurou Tél : 05.61.09.14.16
Echelle 1/250	Plan réalisé le: Novembre 2010	Plan 1/5

Resotopo

Plan de Recolement - Topographie - Travaux Infographie
" Pranaddé " - 5, Ter de Peyrlevelle - 81200 CARTELSARRAZIN
Tél - Fax : 05 63 04 92 36 - Port : 06 89 99 44 78 - E-Mail : resotopo@wanadoo.fr

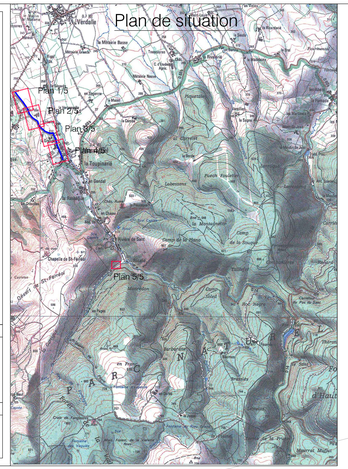



S.I.A.E.P. du SANT

Département du TARN

Commune de MASSAGUEL-DOURGNE-St AVIT

PLAN DE RECOLEMENT

Alimentation en Eau Potable

Renforcement La Barraque - La Pierre Plantée
Tranche Ferme et Tranche Conditionnelle

NOTA :
RECOLEMENT METHODE AU NGF-IGN 1969

REFERENCE DE NIVELLEMENT :
REPERE Z.0.0.0 : CTE Z=281.94m
Cote Z=281.94m
Sommet tronconnel de mur de façade extérieur nord-ouest du clocher

Maître d'Oeuvre	Entreprise	
D.D.E.A. 81 19, Rue de Siron 81000 ALBI	Entreprise OULES Chemin de Lourmet BP 9 31180 Castelmaurou Tél : 05.61.09.14.16	
Echelle 1/200	Plan réalisé le: Novembre 2010	Plan 2/5

Resotopo

Plan de Recolement - Topographie - Travaux Infographie
"Pierrelé" - 5, lot de Peyrelevade - 82200 CASTELSARRASIN
Tél / Fax : 05.63.04.92.61 - Fax : 05.81.99.44.78 - E-Mail : resotopo@wanadoo.fr

Plan de situation

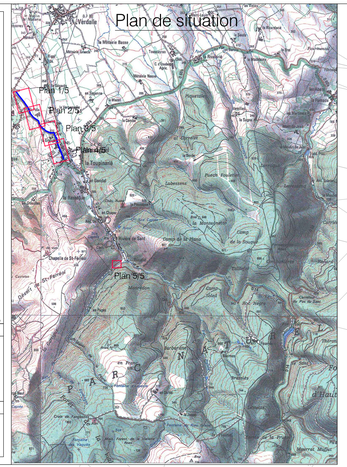

LEGENDE

Conduite de distribution	Ø250 Fonte
Conduite de branchement	Ø25Pe4
Robinet d'arrêt branchement	
Niche	
Robinet vanne	
Poteau d'incendie	
Ventouse	
Vidange	

Ø250 Fonte
Ø250 Fonte
Ø250 Fonte

S.I.A.E.P. du SANT

Département du TARN

Commune de MASSAGUEL-DOURGNE-St AVIT

PLAN DE RECOLEMENT

Alimentation en Eau Potable

Renforcement La Barraque - La Pierre Plantée
Tranche Ferme et Tranche Conditionnelle

NOTA :
RESEAU NON RATTACHE AU NGF IGN 1969

REFERENCE DE NIVELLEMENT :
REPERE : ZC0.0 = 136 , 21.080 Mètres
Eglise de Massaguel
Jambage sud-ouest du mur de façade antérieur nord-ouest du clocher

Entreprise	
Entreprise OULES Chemin de Lourmet BP 9 31180 Castelmaurou Tél : 05.61.09.14.16	
Echelle 1/200	Plan réalisé le: Novembre 2010	Plan 3/5

Resotopo

Plan de Recolement - Topographie - Travaux Infographie
"Pharaude" - 5, lot. de Pradeneille - 82200 CASTELSARRASIN
Tél - Fax : 09.65.04.92.16 - Port : 06.85.99.44.78 - E-Mail : resotopo@wanadoo.fr

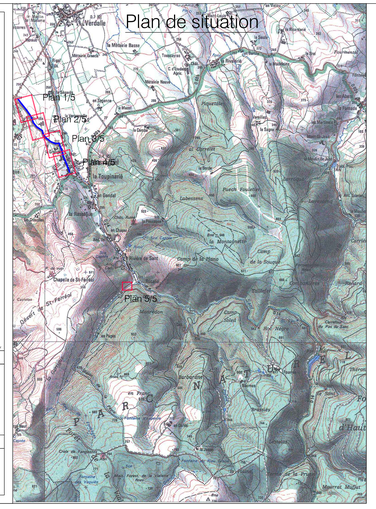

S.I.A.E.P. du SANT

Département du TARN

Commune de MASSAGUEL-DOURGNE-St AVIT

PLAN DE RECOLEMENT

Alimentation en Eau Potable

Renforcement La Barraque - La Pierre Plantée
Tranche Ferme et Tranche Conditionnelle

NOTA :
NIVELLEMENT RATTACHE AU NGF-IGN 1969

REFERENCE DE NIVELLEMENT:
REPERE: Z (0,L3 - 1:18) , Z=281 (m)m.
Eglise de Massaguel.
Jambage sud-ouest du mur de façade antérieur nord-ouest du cloche

Entreprise	
Entreprise OULES Chemin de Lourmet BP 9 31180 Castelmaurou Tél : 05.61.09.14.16	
Echelle 1/200	Plan réalisé le: Novembre 2010	Plan 4/5

Resotopo
Plan de Recolement - Topographie - Travaux Infographie
"Pouradet" - 5, lieu de Peuchevelle - 82100 CASTELSARRASIN
Tél - Fax : 09.65.04.92.61 - Port : 06.89.99.44.78 - E-Mail : resotopo@wanadoo.fr

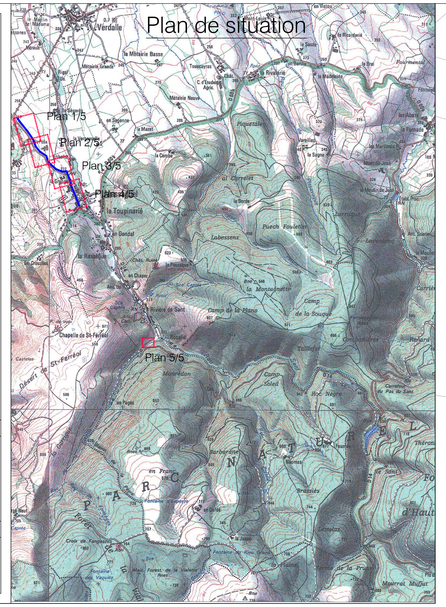

LEGENDE

Conduite de distribution	#250 Fonte
Conduite de branchement	#25Pehd
Robinet d'arret branchement	
Niche	
Robinet vanne	
Poteau d'incendie	
Ventouse	
Vidange	

Rue Ernest DURAND

Rue de l'Eglise

Rue des Soeurs

Rue du Pont

Rue de l'Eglise

Rue des PERRUQUIERS

Avenue André CABROL

Avenue André CABROL

Ø250 Fonte

Ø125 PVC Bonenite

Plaque Pleine D60

Reducteur de Pression

3 Compteurs

Fontaine

AEP Existant

AEP Projet

S.I.A.E.P. du SANT

Département du TARN

Commune de MASSAGUEL-DOURGNE-St AVIT

PLAN DE RECOLEMENT

Alimentation en Eau Potable

Renforcement La Barraque - La Pierre Plantée
Tranche Ferme et Tranche Conditionnelle

Débimetre DN 200

NOTA :
NIVELLEMENT RATTACHE AU NGF-IGN 1969

REFERENCE DE NIVELLEMENT:
REPERE: Z.D.L3 - 118_ Z=281.943m
Eglise de Massaguel
Jambage sud-ouest du mur de façade antérieur nord-ouest du clocher

Maitre d'Oeuvre	Entreprise	
D.D.E.A. 81 19, Rue de Siron 81000 ALBI	Entreprise OULES Chemin de Lourmet BP 9 31180 Castelmaurou Tél : 05.61.09.14.16	
Echelle 1/250	Plan réalisé le: Novembre 2010	Plan 5/5

Resotopo
Plan de Recolement - Topographie - Travaux Infographie
" Baraqade" - 3, lot de Beychevelle - 82100 CASTEL-SARRASIN
Tél - Fax : 05.63.04.92.16 - Port : 06.83.95.44.78 - E-Mail : resotopo@wanadoo.fr

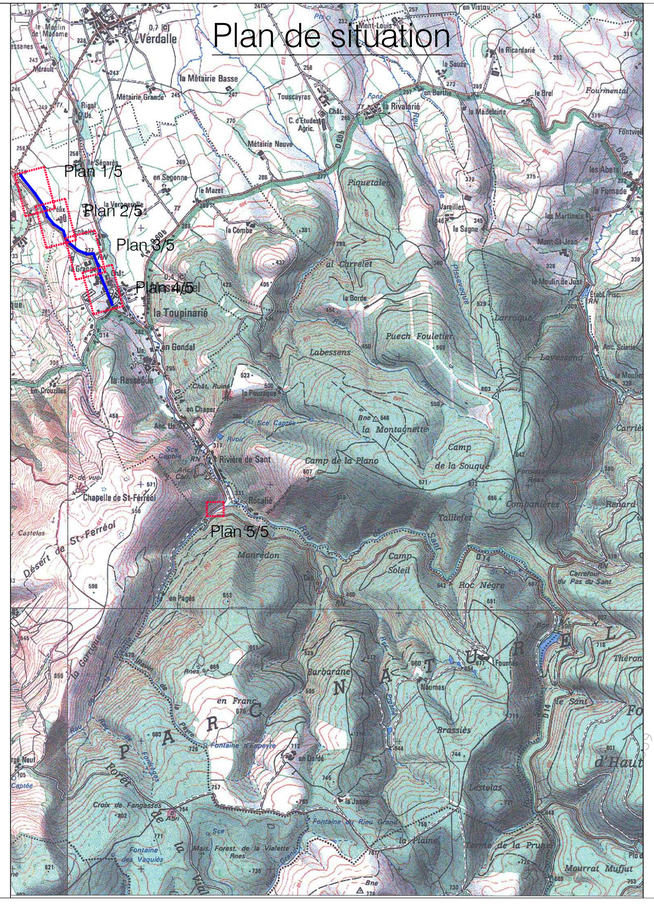

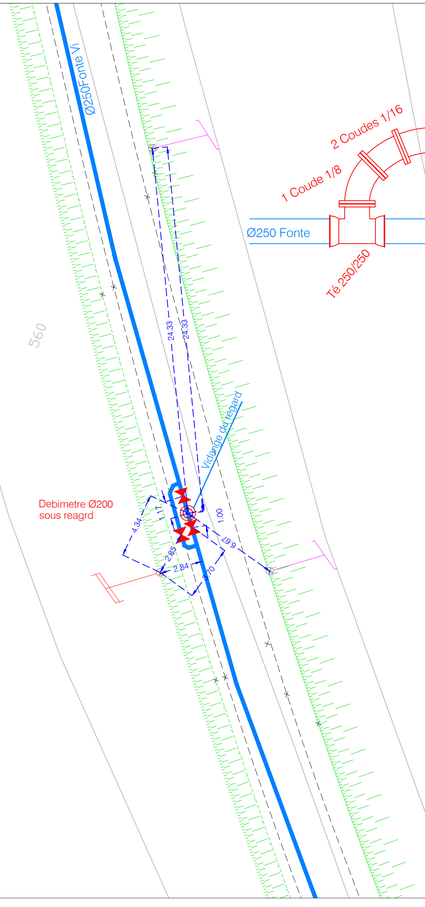

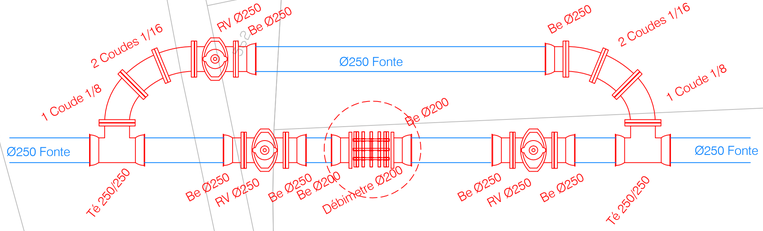

Légende

eau_semn81_ponctuel eau_semn81_ponctuel

19/11/2018

Légende

eau_semn81_ponctuel eau_semn81_ponctuel

19/11/2018

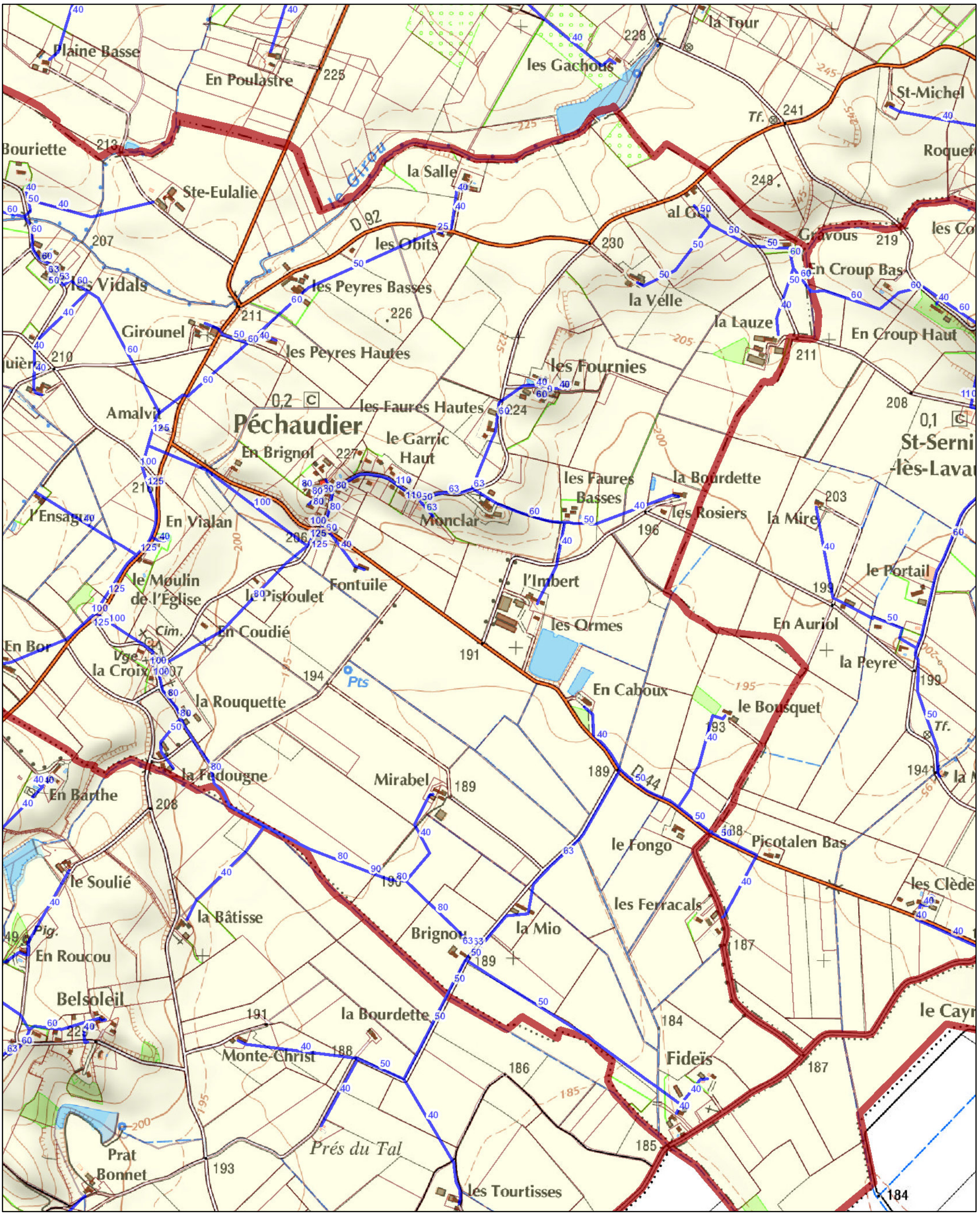

Légende

eau_semn81_ponctuel eau_semn81_ponctuel

19/11/2018

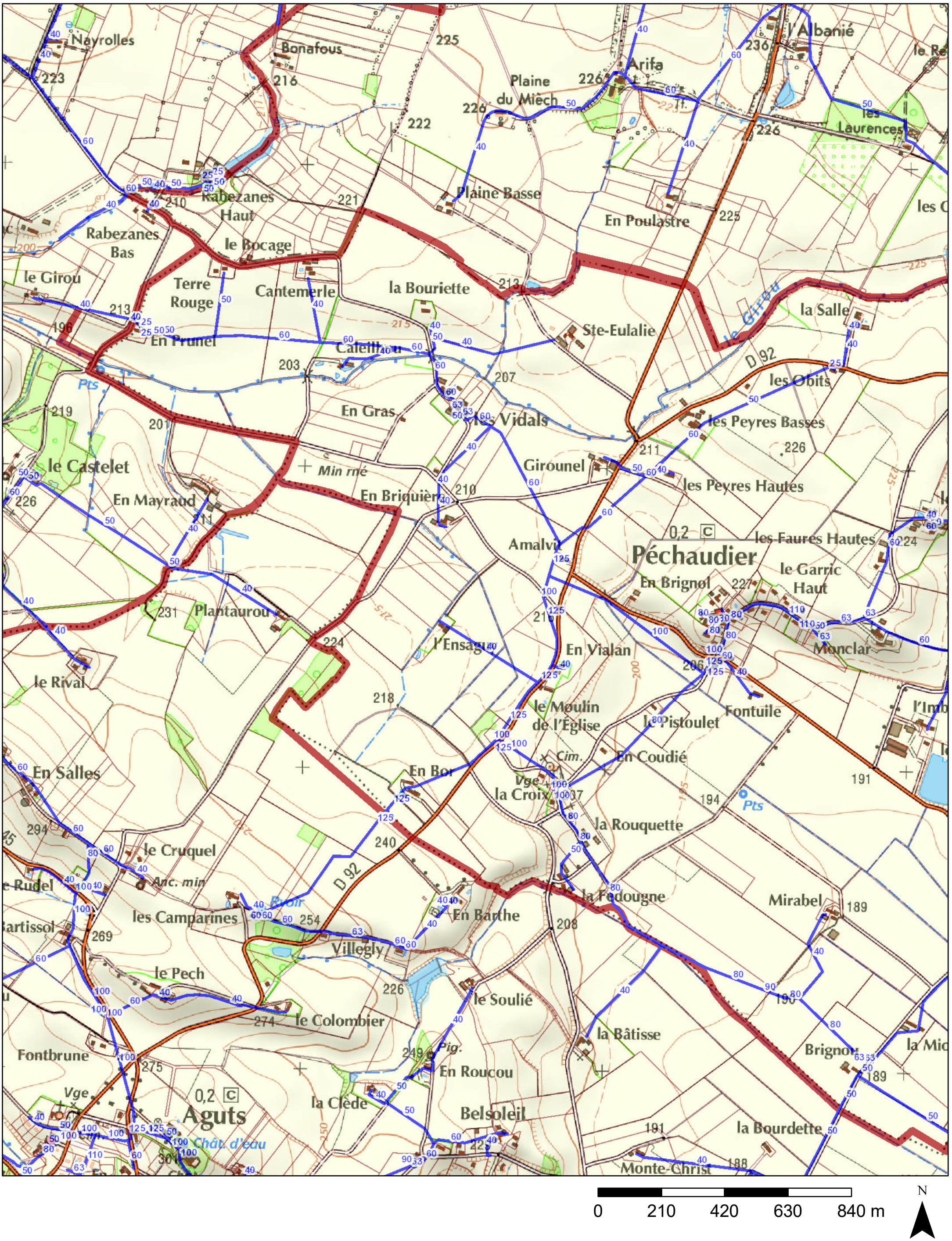

Légende

eau_semn81_ponctuel eau_semn81_ponctuel

19/11/2018

Légende

eau_semn81_ponctuel eau_semn81_ponctuel

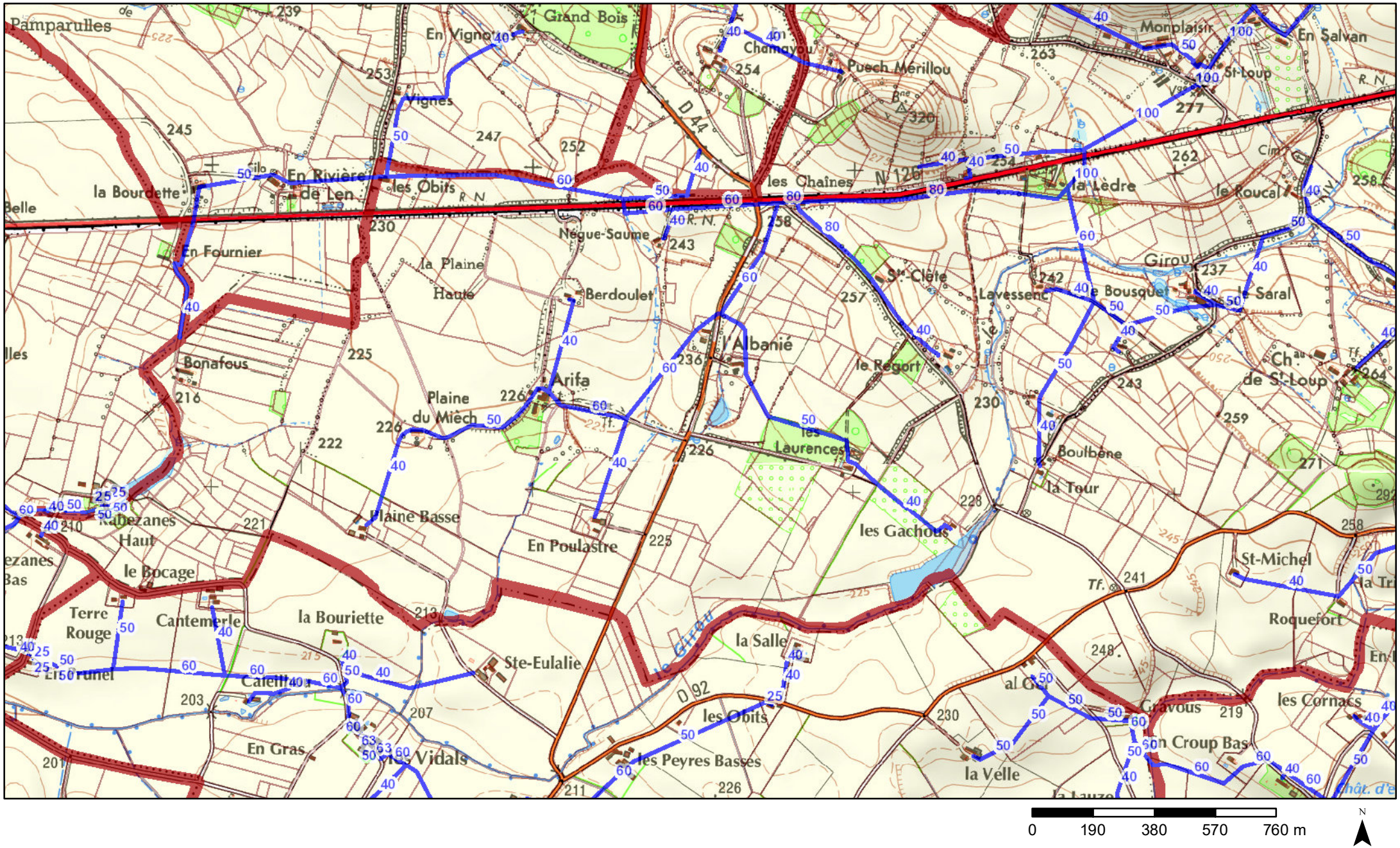

Légende

eau_semn81_ponctuel eau_semn81_ponctuel

19/11/2018

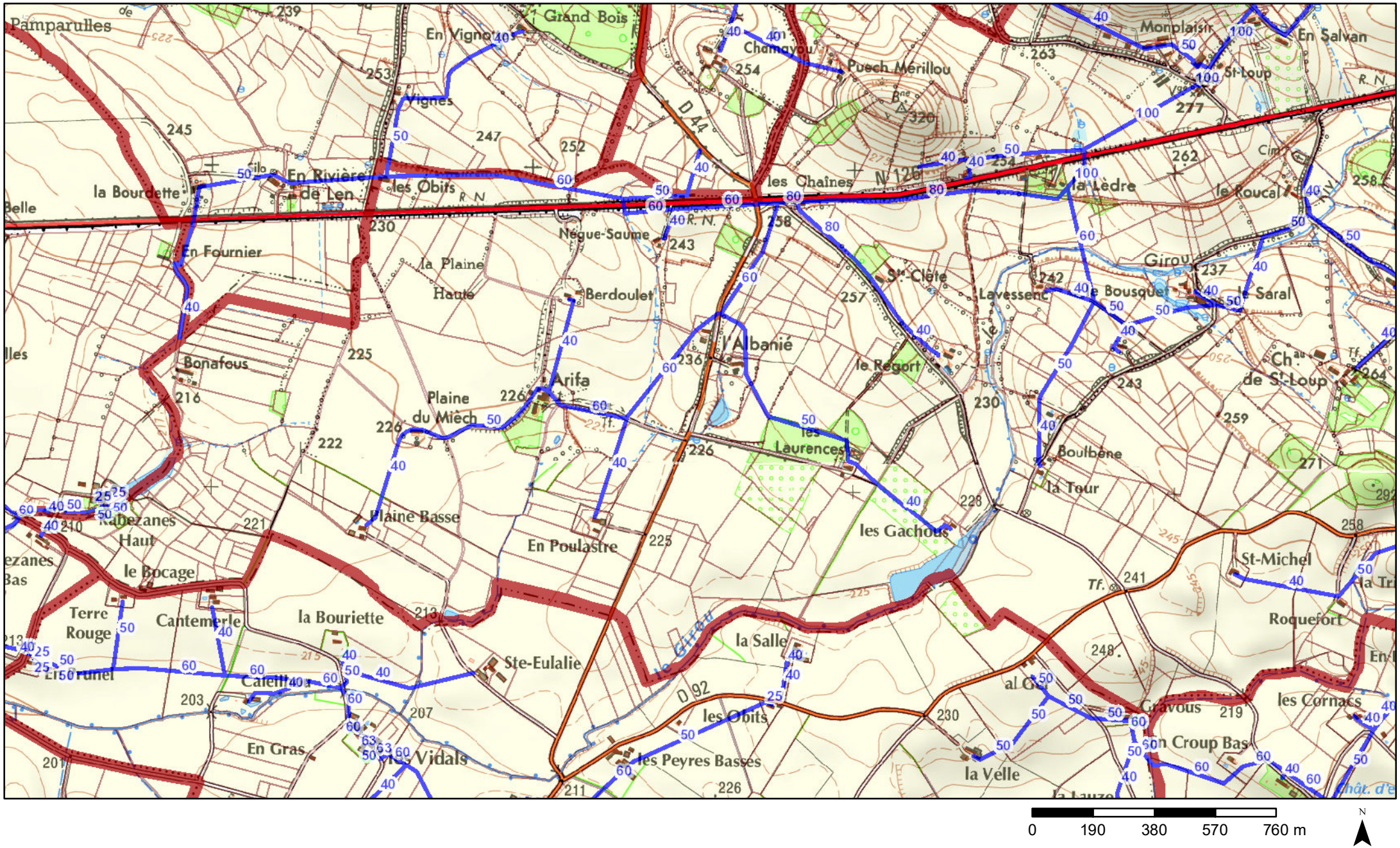

Légende

eau_semn81_ponctuel eau_semn81_ponctuel

19/11/2018

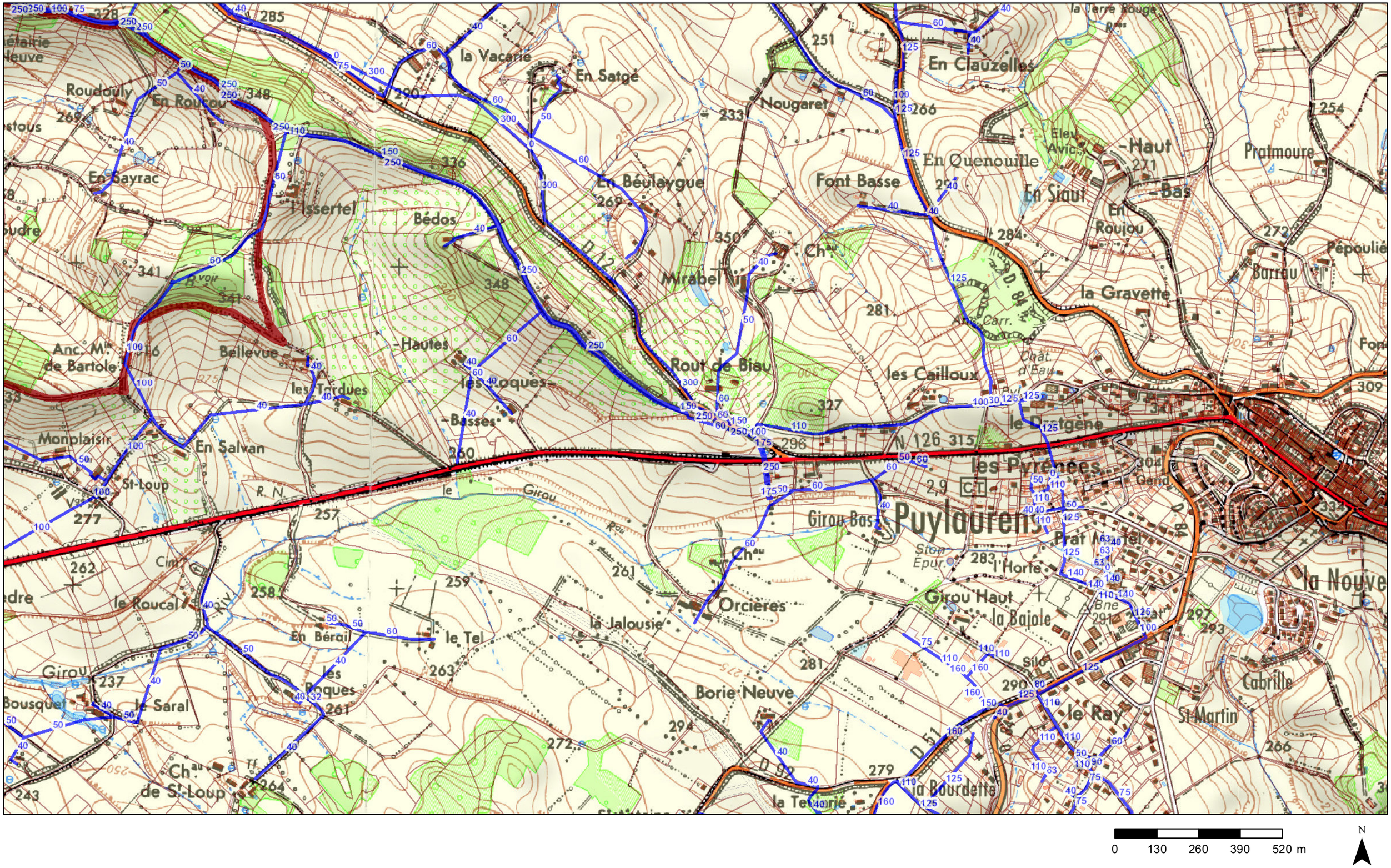

Légende

eau_semn81_ponctuel eau_semn81_ponctuel

19/11/2018

0 210 420 630 840 m

N

Légende

eau_semn81_ponctuel eau_semn81_ponctuel

19/11/2018

0 210 420 630 840 m

N

Légende

eau_semn81_ponctuel eau_semn81_ponctuel

19/11/2018

Légende

eau_semn81_ponctuel eau_semn81_ponctuel

19/11/2018

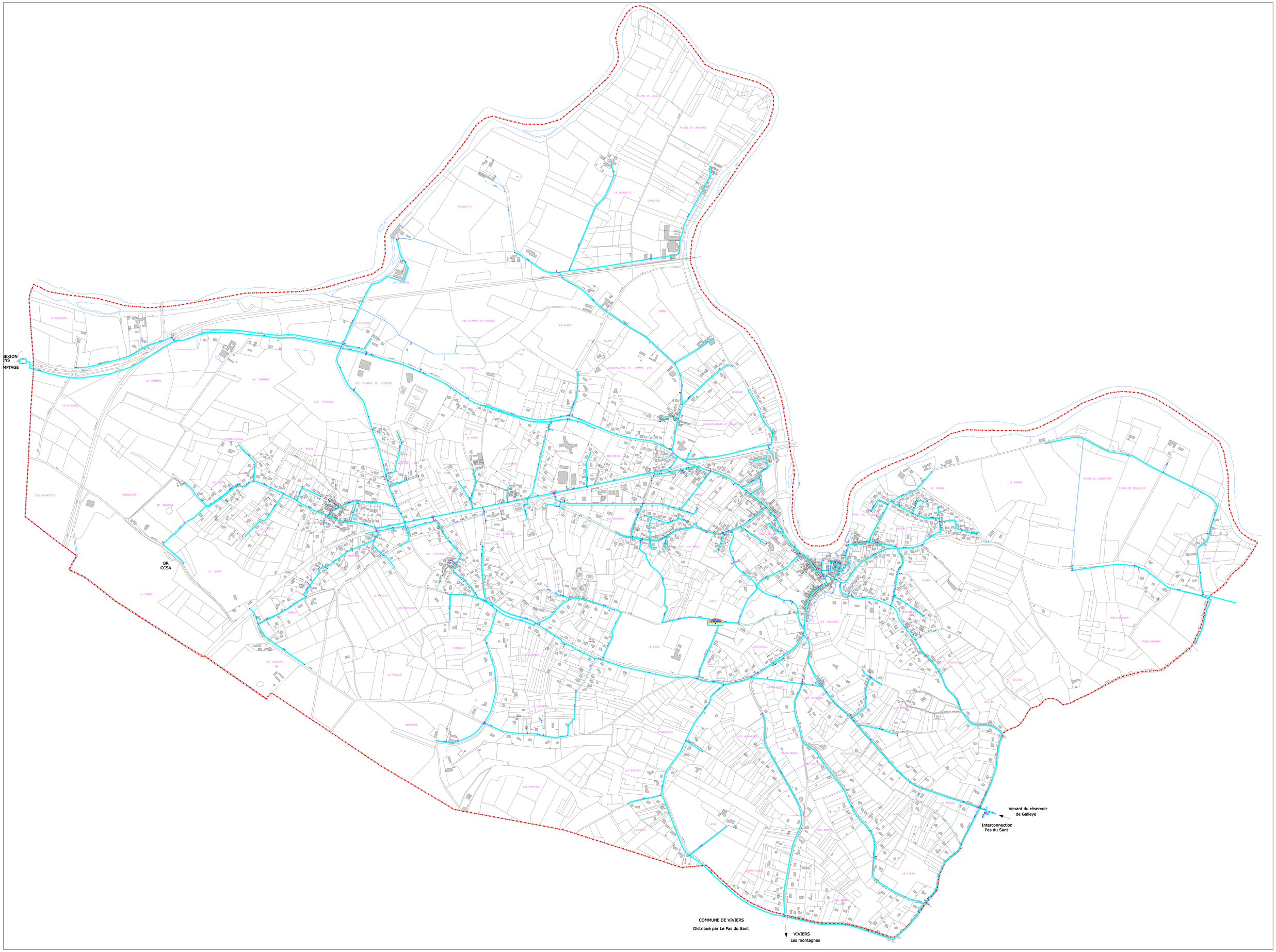
HEXION
ONS
MPTAGE
BR
CCSA
Venant du réservoir
de Galleye
Interconnection
Pas du Sant
COMMUNE DE VIVIERS
Distribué par Le Pas du Sant
VIVIERS
Les montagnes

PREFECTURE DU TARN
COMMUNE DE :

SEMALENS

PLUI

PLAN LOCAL D'URBANISME INTERCOMMUNAL

Responsable de l'étude :
Communauté de Communes
de Sor et Agout
Espace Loisirs "Les Etangs"
BP 29
81710 SAIX
05 63 72 81 81

P.L.U.I.

Arrêté le :

Approuvé le :

Exécutoire le :

VISA

Date :

Le Président,

INTERVENANTS

Plan du réseau eau potable
1/5000°

5.1

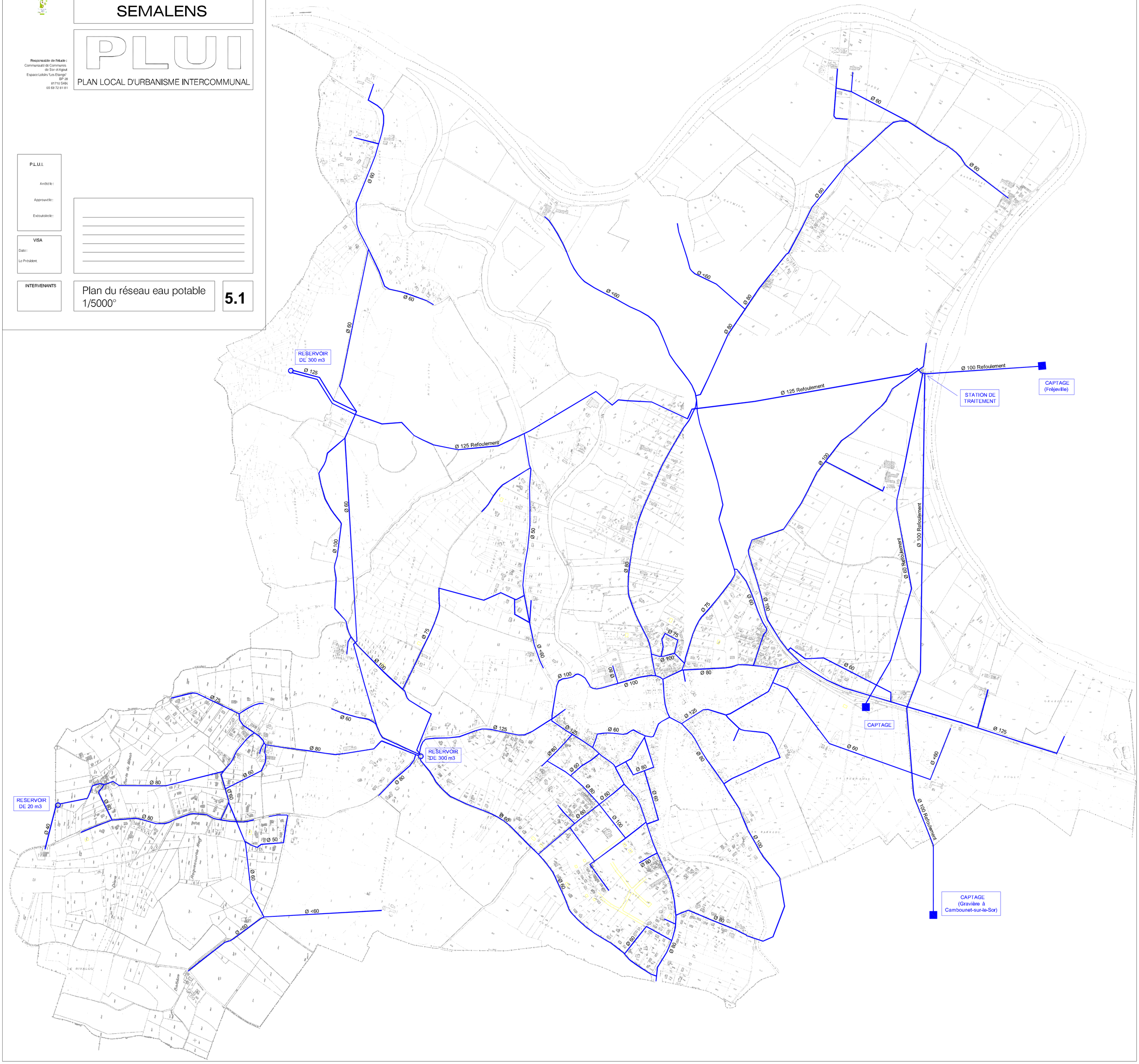

PREFECTURE DU TARN
COMMUNE DE :

SOUAL

PLUI

PLAN LOCAL D'URBANISME INTERCOMMUNAL

Maîtrise d'ouvrage :
Communauté de Communes de Sor et Agoût
Espace Louis Lafabregue
BP 28
81170 SAIX
05 63 72 04 64

PLUI

Année le
Approuvé le
Enlèvement le

VISA

Date
Le Président,

INTERVENANTS

Plan du réseau eau potable
1/5000e

5.1

PREFECTURE DU TARN
COMMUNE DE :

SAINT-AFFRIQUE-LES-MONTAGNES

PLUI

PLAN LOCAL D'URBANISME INTERCOMMUNAL

Responsable de l'étude :
Communauté de Communes
de Sor et Agout
Espace Loisirs "Les Etangs"

81710 SAIX
05 63 72 84 84

P.L.U.I.

Arrêté le :

Approuvé le :

Exécutoire le :

VISA

Date :

Le Président,

INTERVENANTS

Plan du réseau eau potable
1/5000°

5.1

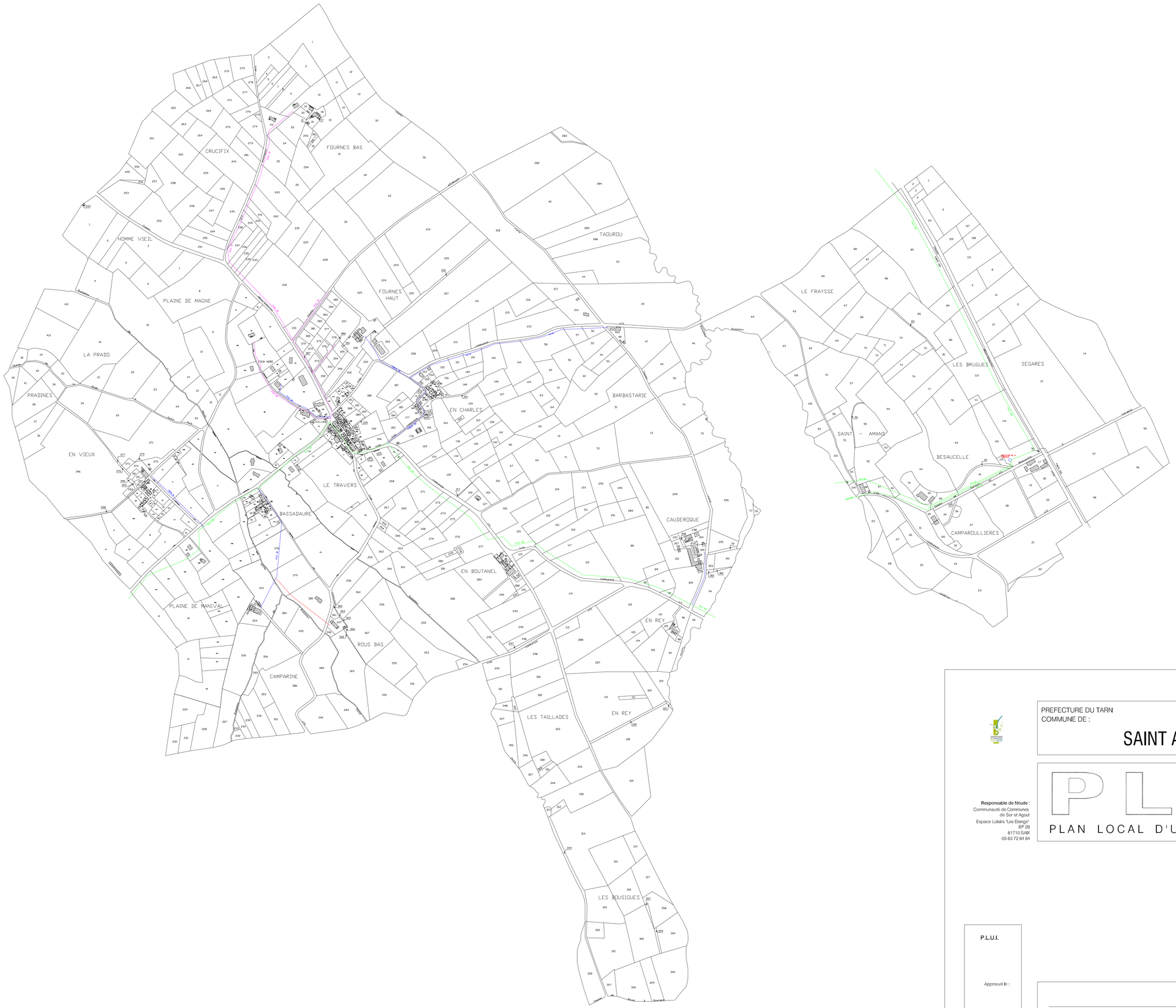

PREFECTURE DU TARN
COMMUNE DE :

SAINT AVIT

P L U

PLAN LOCAL D'URBANISME

Responsable de l'étude :
Communauté de Communes
de Sor et Agout
Espace Loisirs "Les Etangs"
BP 28
81710 SAIX
05 63 72 84 84

P.L.U.I.

Approuvé le :

VISA

Date :

Le Président,

INTERVENANTS

Plan du réseau
eau potable 1/5 000°

5.1

SAINT GERMAIN DES PRES

PLU

PLAN LOCAL D'URBANISME

P.L.U.I.

VISA

Date :

Le Président,

INTERVENANTS

Vu pour être annexé à la délibération
du Conseil Communautaire en date du
arrêtant le Plan Local d'Urbanisme

Plan du réseau eau potable 1/7000°

N

POTEAU INCENDIE

PREFECTURE DU TARN
COMMUNE DE :

VERDALLE

PLUI

PLAN LOCAL D'URBANISME INTERCOMMUNAL

Responsable de l'étude :
Communauté de Communes
du Sor et Agout
Espace Loisirs "Les Etangs"
BP 28
81710 SAIX
05 63 72 84 84

P.L.U.I.

Arrêté le :

Approuvé le :

Exécutoire le :

VISA

Date :

Le Président,

INTERVENANTS

Plan du réseau eau potable
1/5000°

5.1

N

PREFECTURE DU TARN
COMMUNE DE :

VIVIERS-LES-MONTAGNES

Responsable de l'étude :
Communauté de Communes
de Dor et Agout
Espace Loisirs "Les Fargal"
81710 SAINT
05 63 72 64 84

P L U
PLAN LOCAL D'URBANISME

DU P.L.U.
Arrêté le :
Approuvé le :
Exécutoire le :

VISA
Date :
Le Maire,

INTERVENANTS

Annexes sanitaires
Eau potable 1/5000°

5.1

N

PREFECTURE DU TARN
COMMUNE DE :

VIVIERS-LES-MONTAGNES

Responsable de l'étude :
Communauté de Communes
de Dor et Agout
Espace Loisirs "Les Fargal"
81710 SAINT
05 63 72 64 84

P L U
PLAN LOCAL D'URBANISME

Place du 1er Mai
BP 406
81106 CASTRES Cedex

RÉVISION
DU P.L.U.
Arrêté le :
Approuvé le :
Exécutoire le :

VISA
Date :
Le Maire,

INTERVENANTS

Annexes sanitaires
Eau potable 1/5000°

5.1