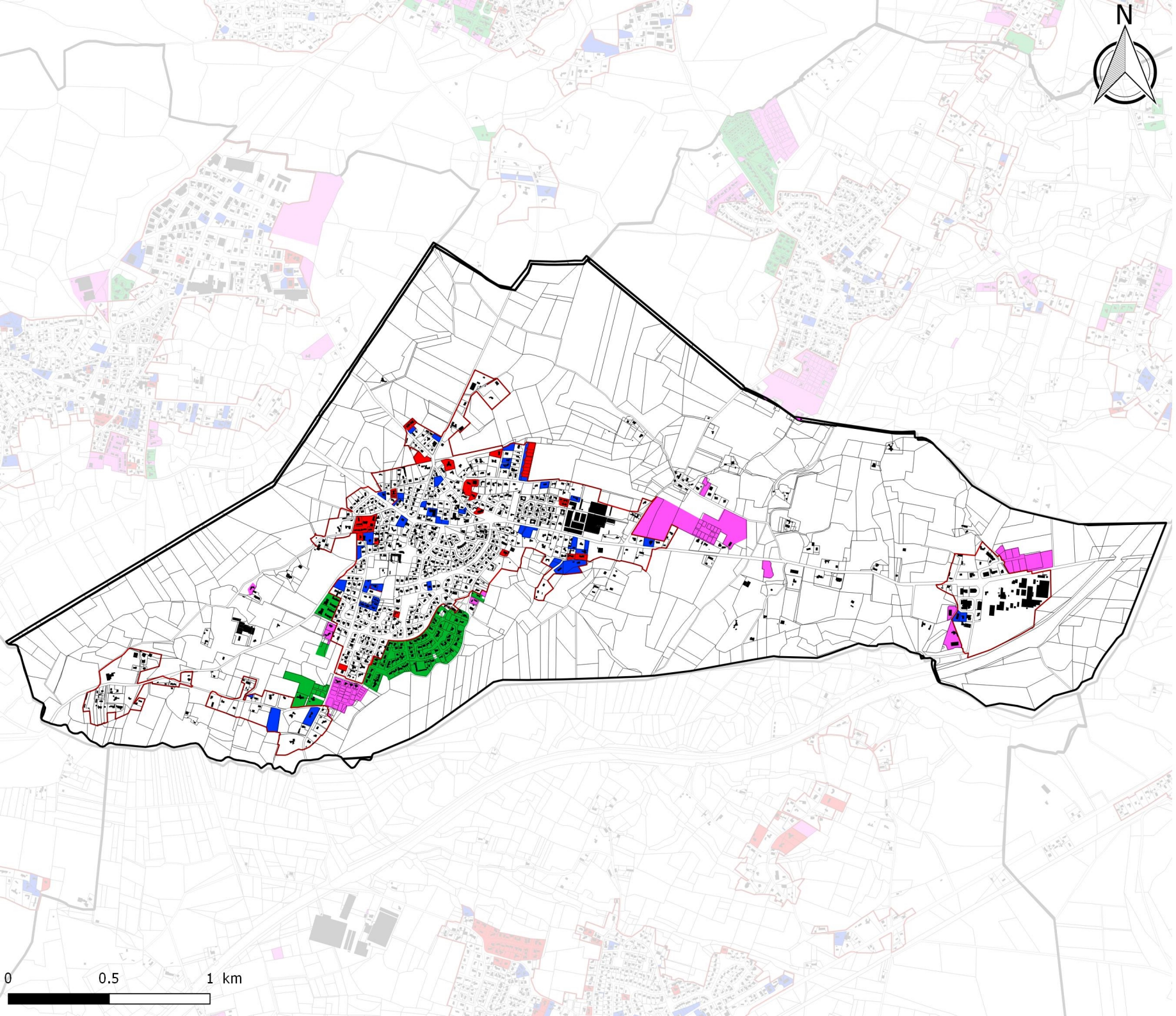

ANGRESSE



Plan de consommation foncière

Eléments de contexte

- Bâti
- Parcelles

Consommation foncière

NAF

- 2006-2011
- 2012-2018

Hors NAF

- 2006-2011
- 2012-2018

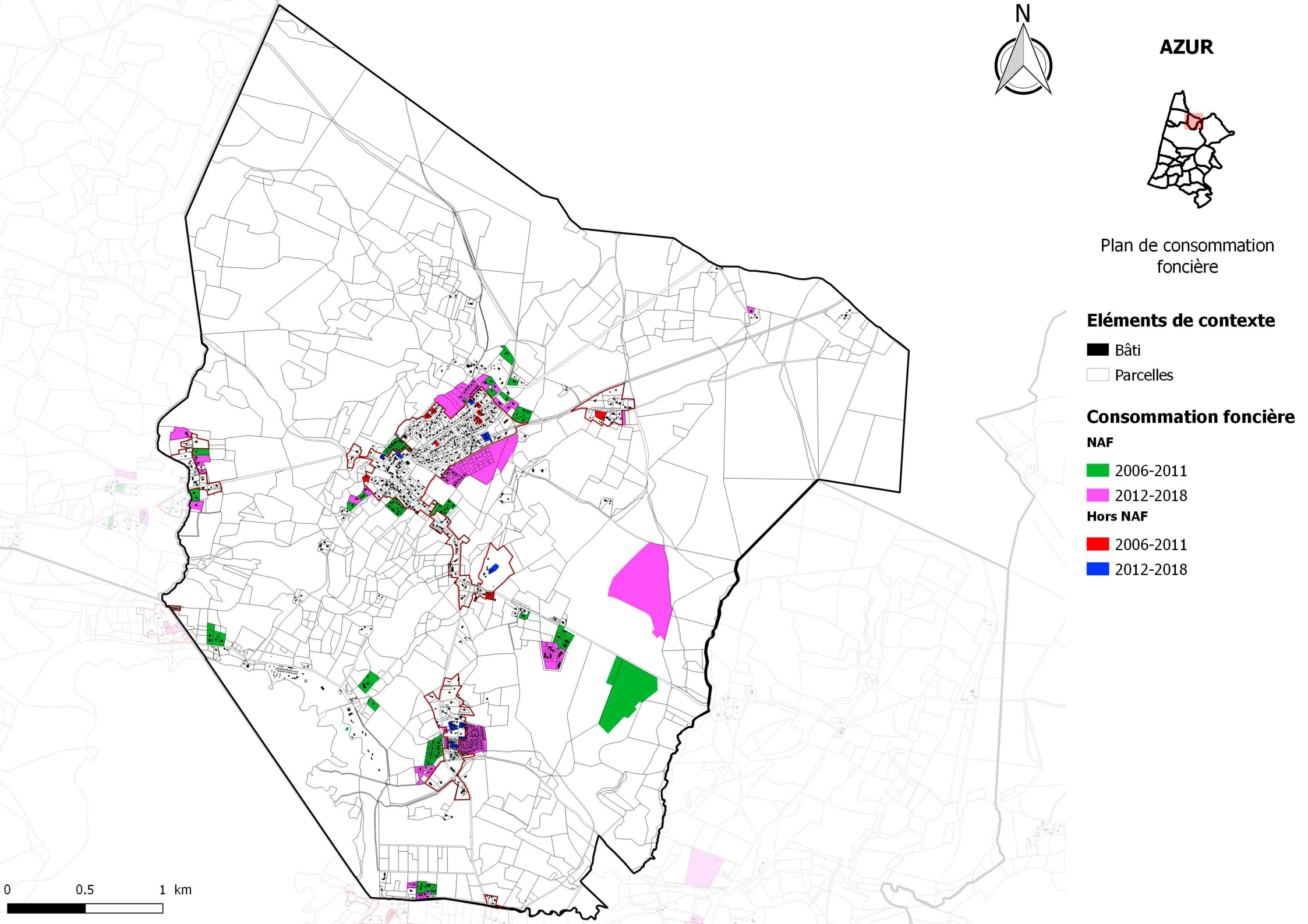
N
AZUR
Plan de consommation foncière
Eléments de contexte
Bâti
Parcelles
Consommation foncière
NAF
2006-2011
2012-2018
Hors NAF
2006-2011
2012-2018
0
0.5
1 km

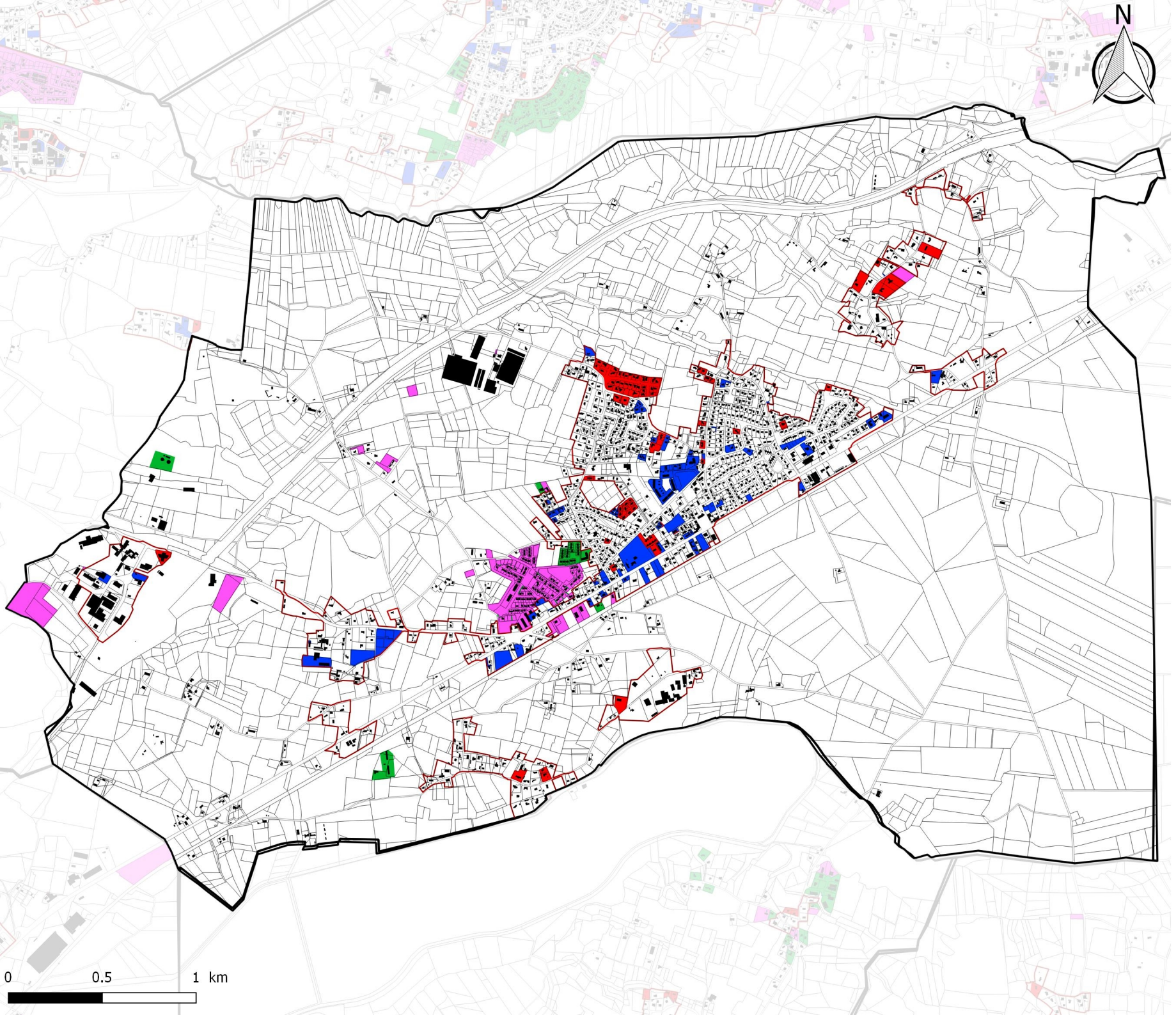

BENESSE-MAREMNE



Plan de consommation foncière

Eléments de contexte

- Bâti
- Parcelles

Consommation foncière

NAF

- 2006-2011
- 2012-2018

Hors NAF

- 2006-2011
- 2012-2018

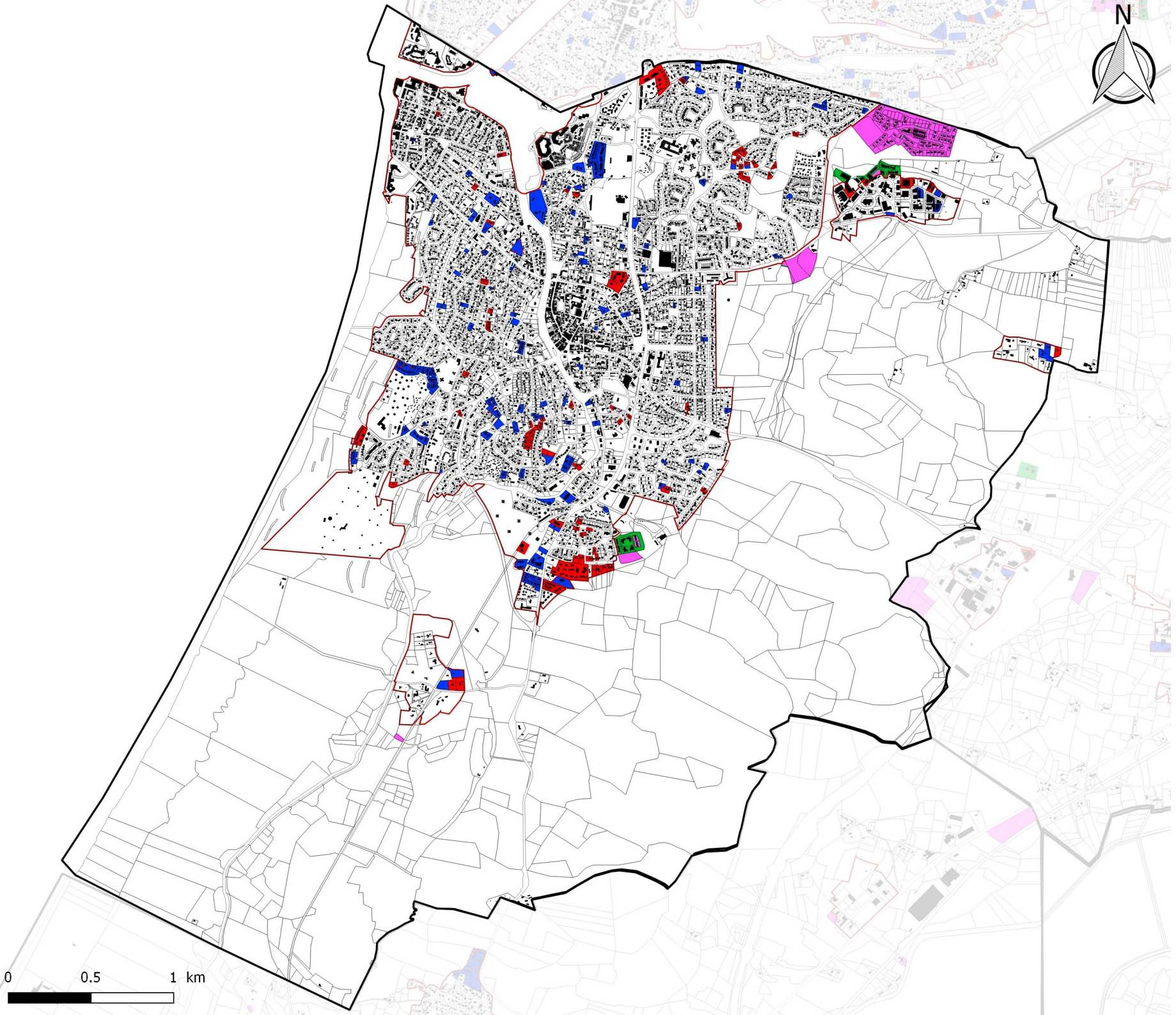

CAPBRETON

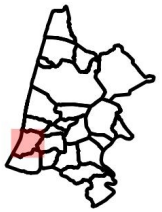

Plan de consommation foncière

Eléments de contexte

- Bâti
- Parcelles

Consommation foncière

NAF

- 2006-2011
- 2012-2018

Hors NAF

- 2006-2011
- 2012-2018

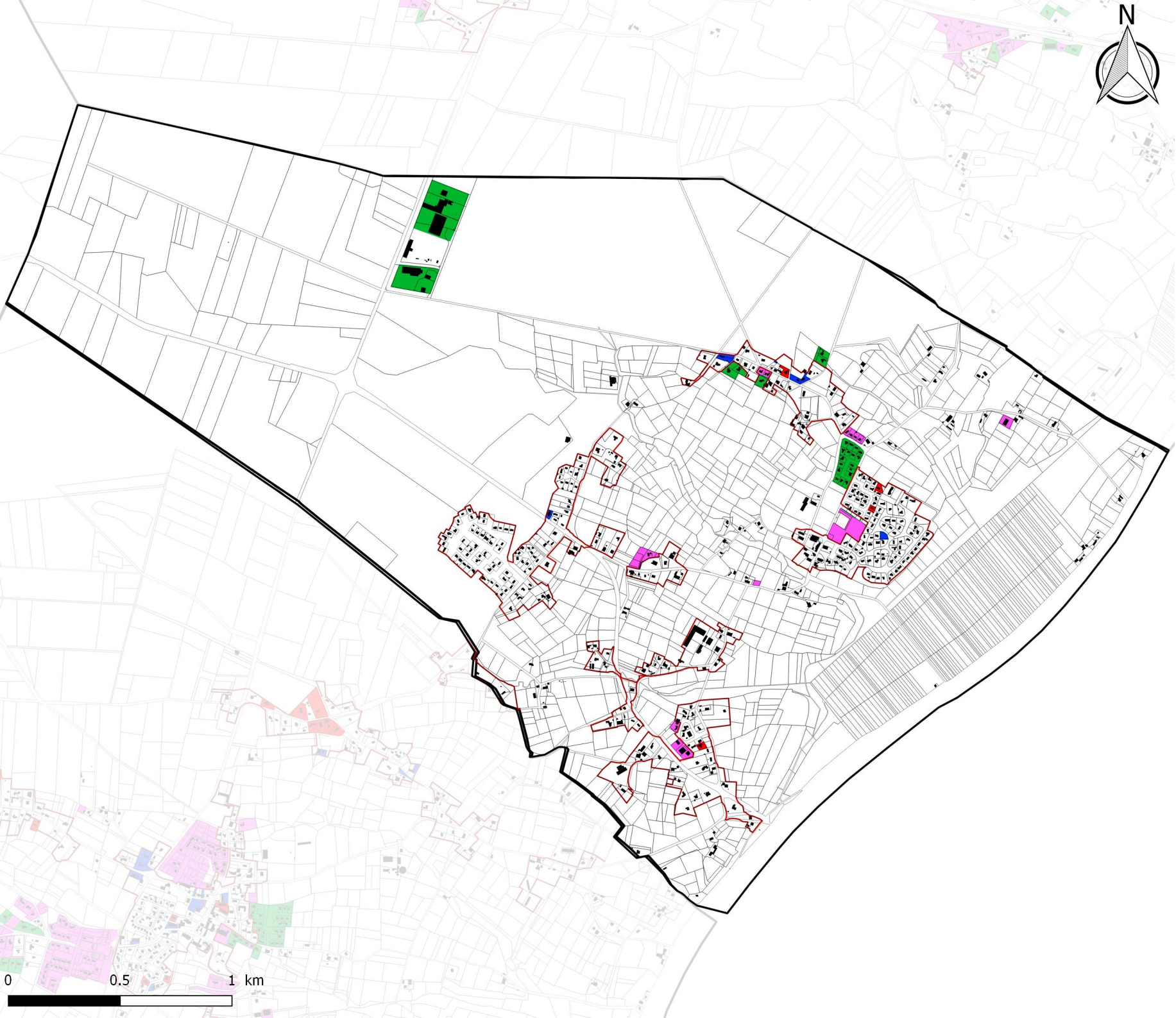

JOSSE



Plan de consommation foncière

Eléments de contexte

- Bâti
- Parcelles

Consommation foncière

NAF

- 2006-2011
- 2012-2018

Hors NAF

- 2006-2011
- 2012-2018

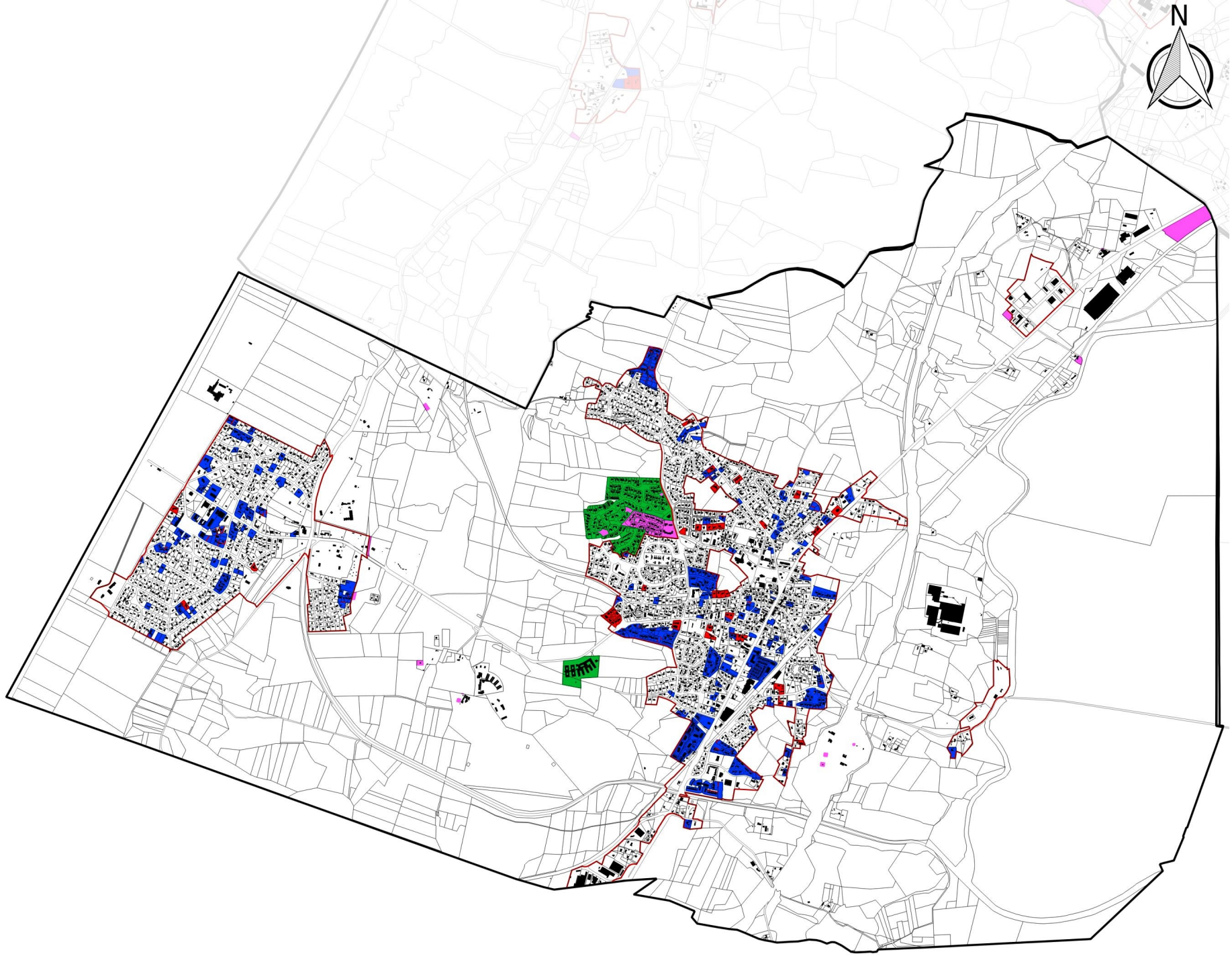

LABENNE

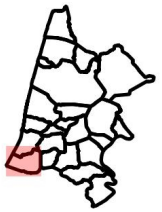

Plan de consommation foncière

Eléments de contexte

- Bâti
- Parcelles

Consommation foncière

NAF

- 2006-2011
- 2012-2018

Hors NAF

- 2006-2011
- 2012-2018

0 0.5 1 km

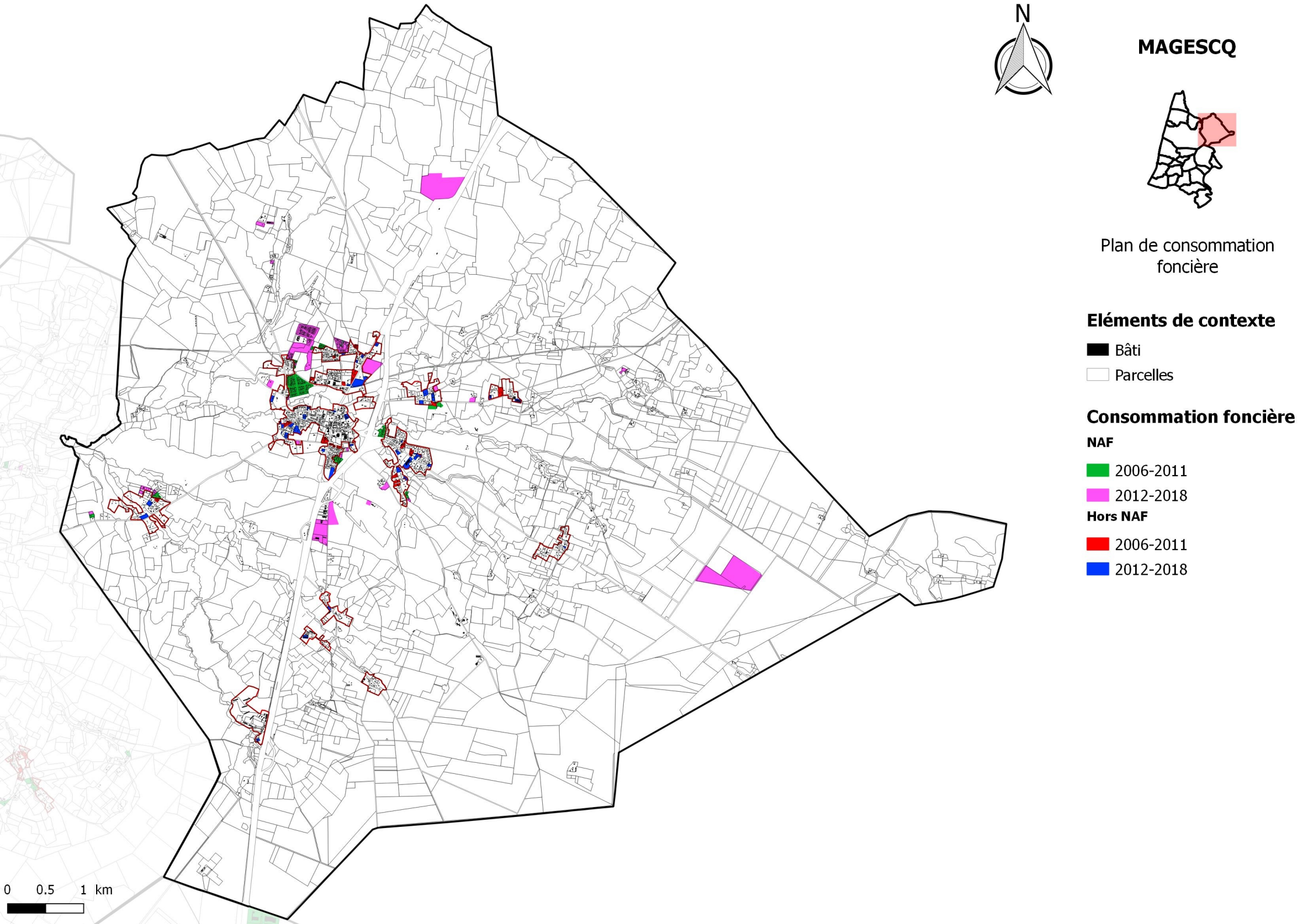
N
MAGESCQ
Plan de consommation foncière
Eléments de contexte
Bâti
Parcelles
Consommation foncière
NAF
2006-2011
2012-2018
Hors NAF
2006-2011
2012-2018
0
0.5
1 km

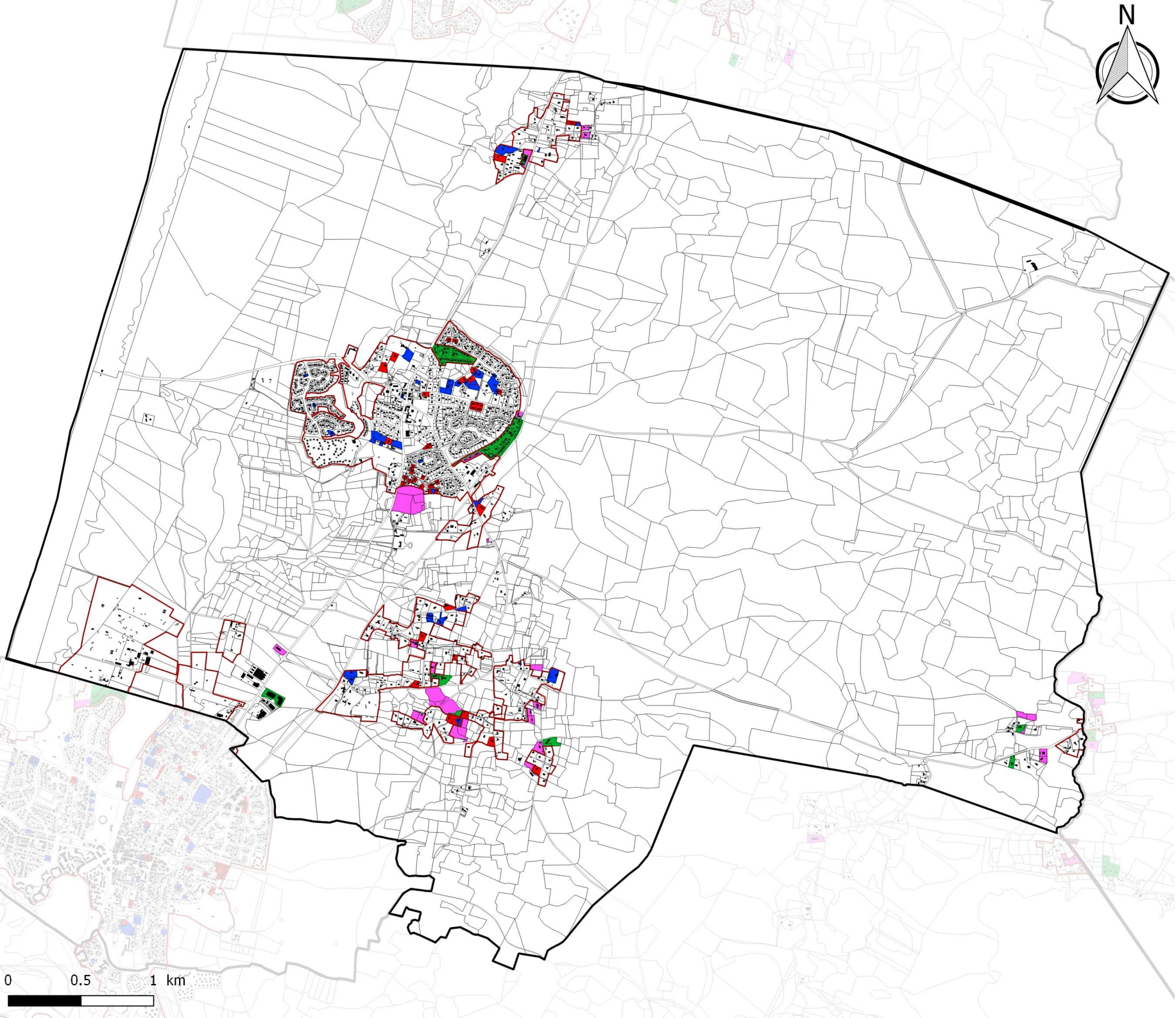

MESSANGES



Plan de consommation foncière

Eléments de contexte

- Bâti
- Parcelles

Consommation foncière

NAF

- 2006-2011
- 2012-2018

Hors NAF

- 2006-2011
- 2012-2018

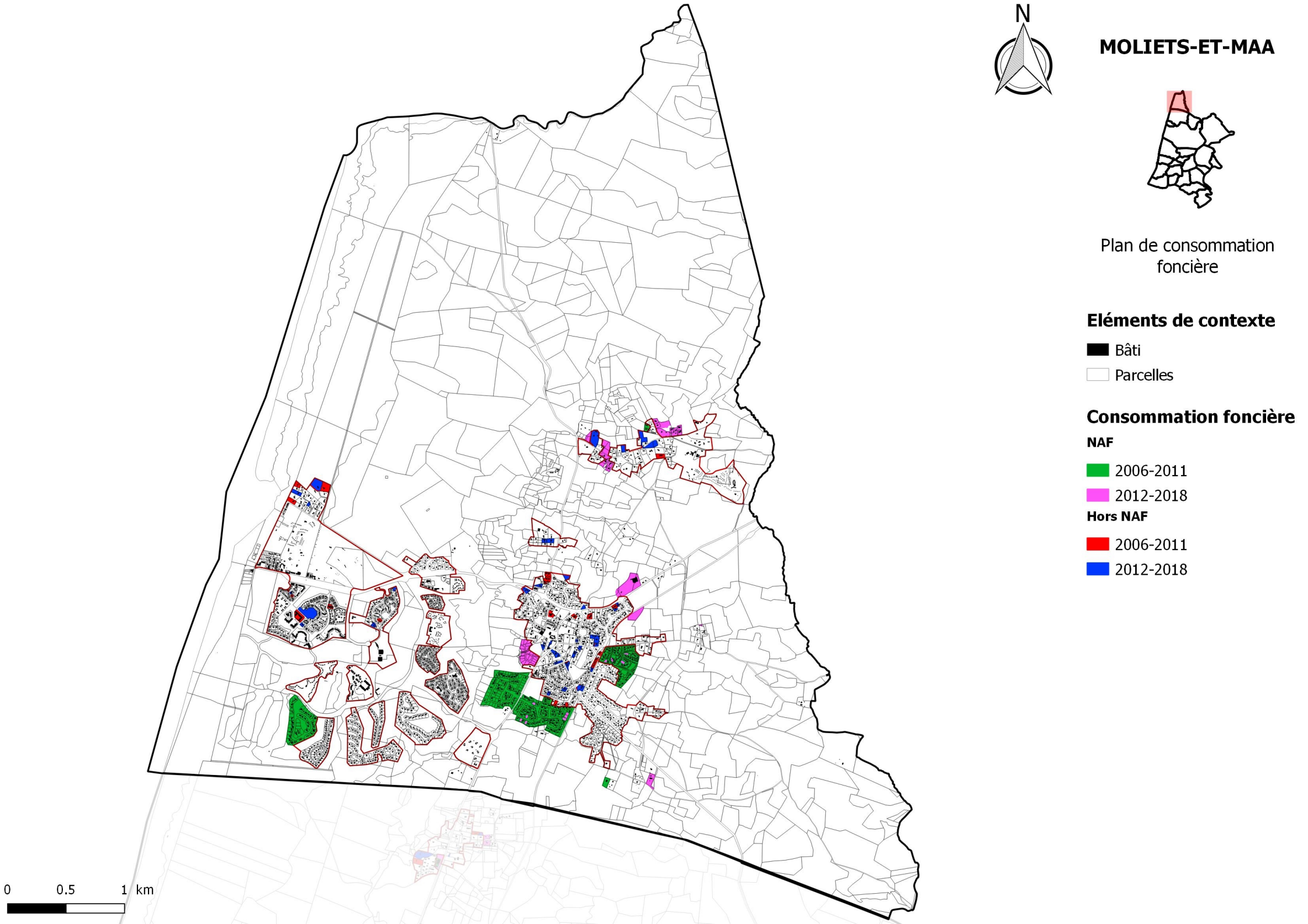
N
MOLIETS-ET-MAA
Plan de consommation foncière
Eléments de contexte
Bâti
Parcelles
Consommation foncière
NAF
2006-2011
2012-2018
Hors NAF
2006-2011
2012-2018
0
0.5
1 km

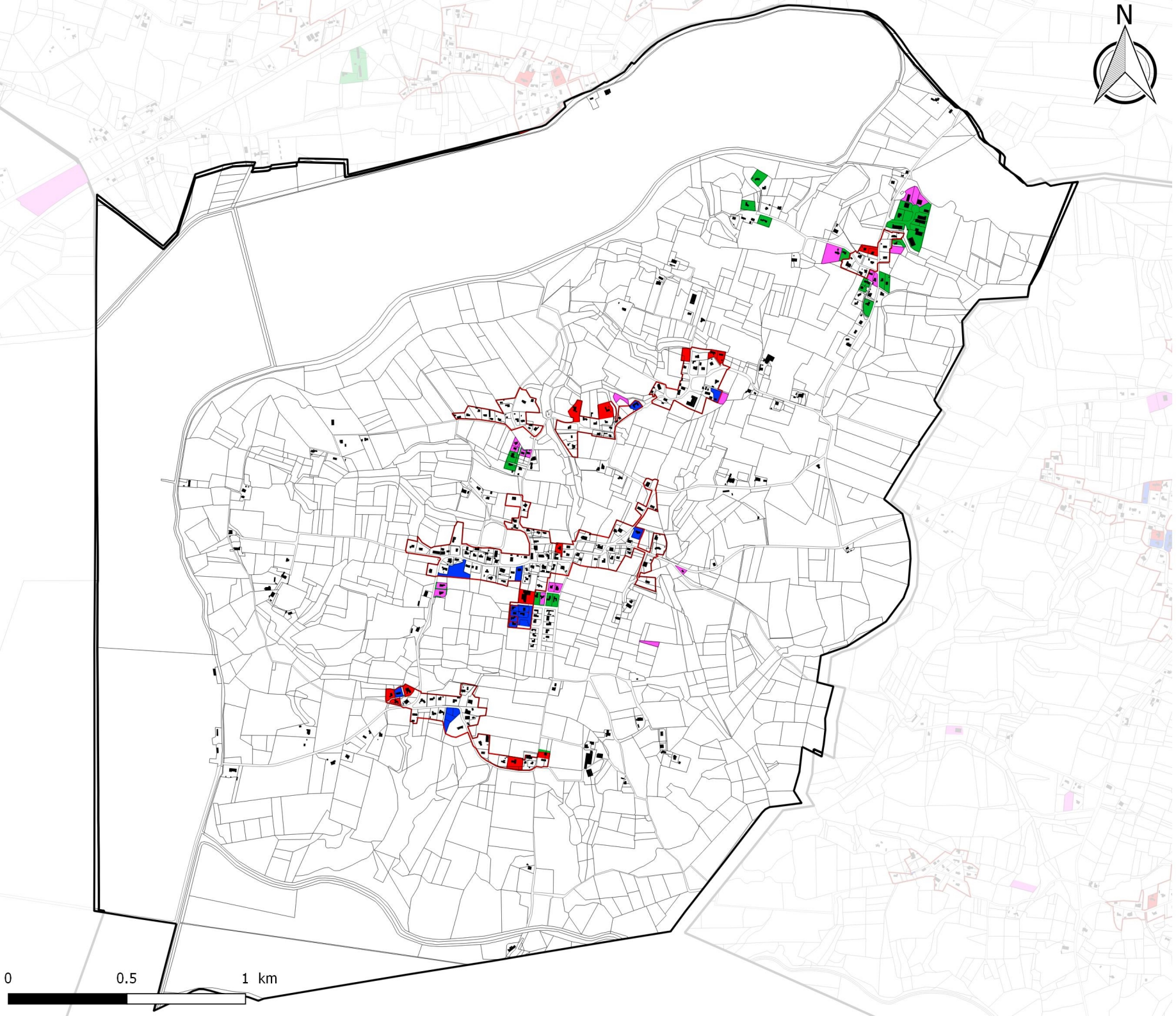

ORX

Plan de consommation foncière

Eléments de contexte

- Bâti
- Parcelles

Consommation foncière

NAF

- 2006-2011
- 2012-2018

Hors NAF

- 2006-2011
- 2012-2018

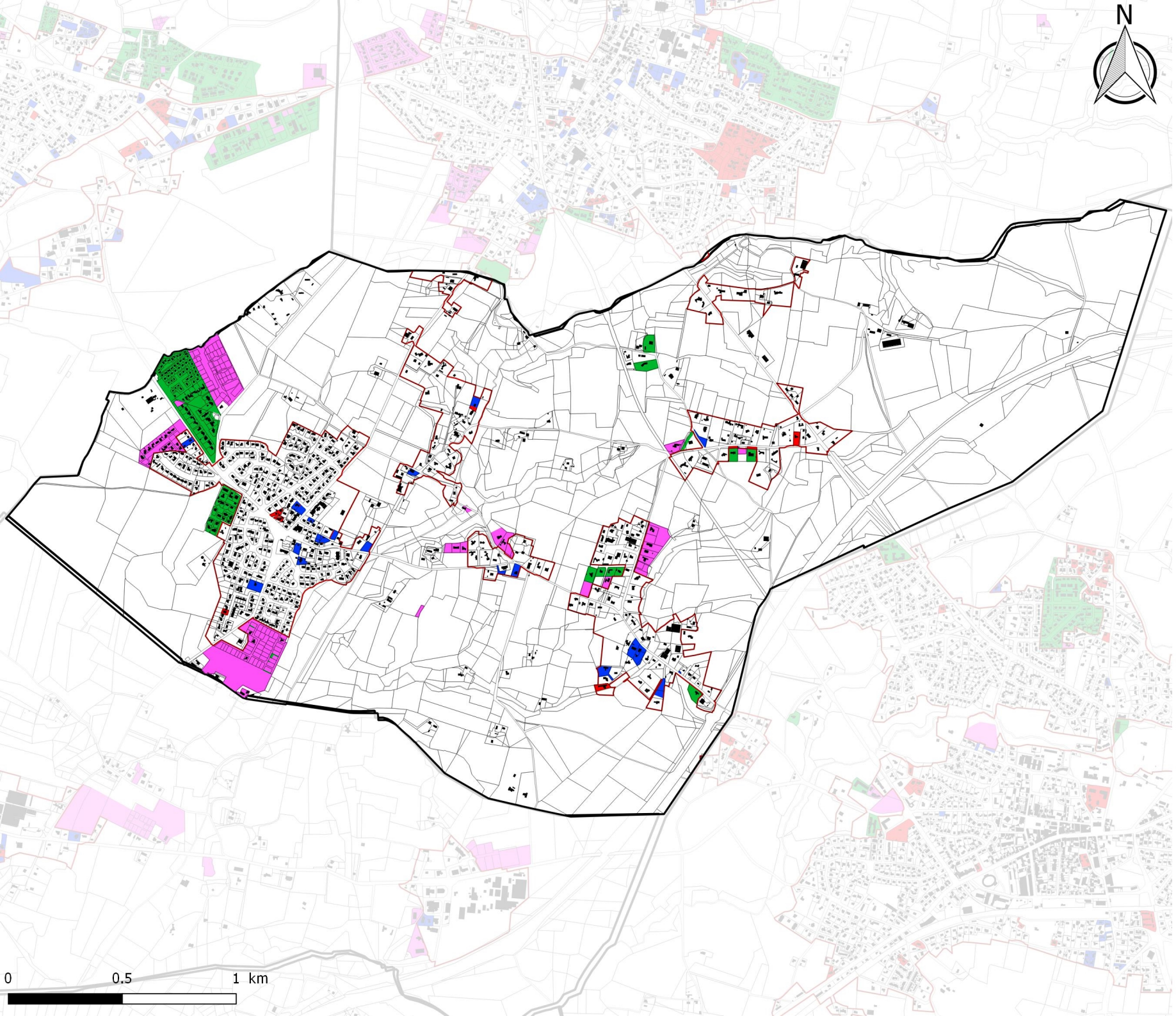

SAUBION



Plan de consommation foncière

Eléments de contexte

- Bâti
- Parcelles

Consommation foncière

NAF

- 2006-2011
- 2012-2018

Hors NAF

- 2006-2011
- 2012-2018

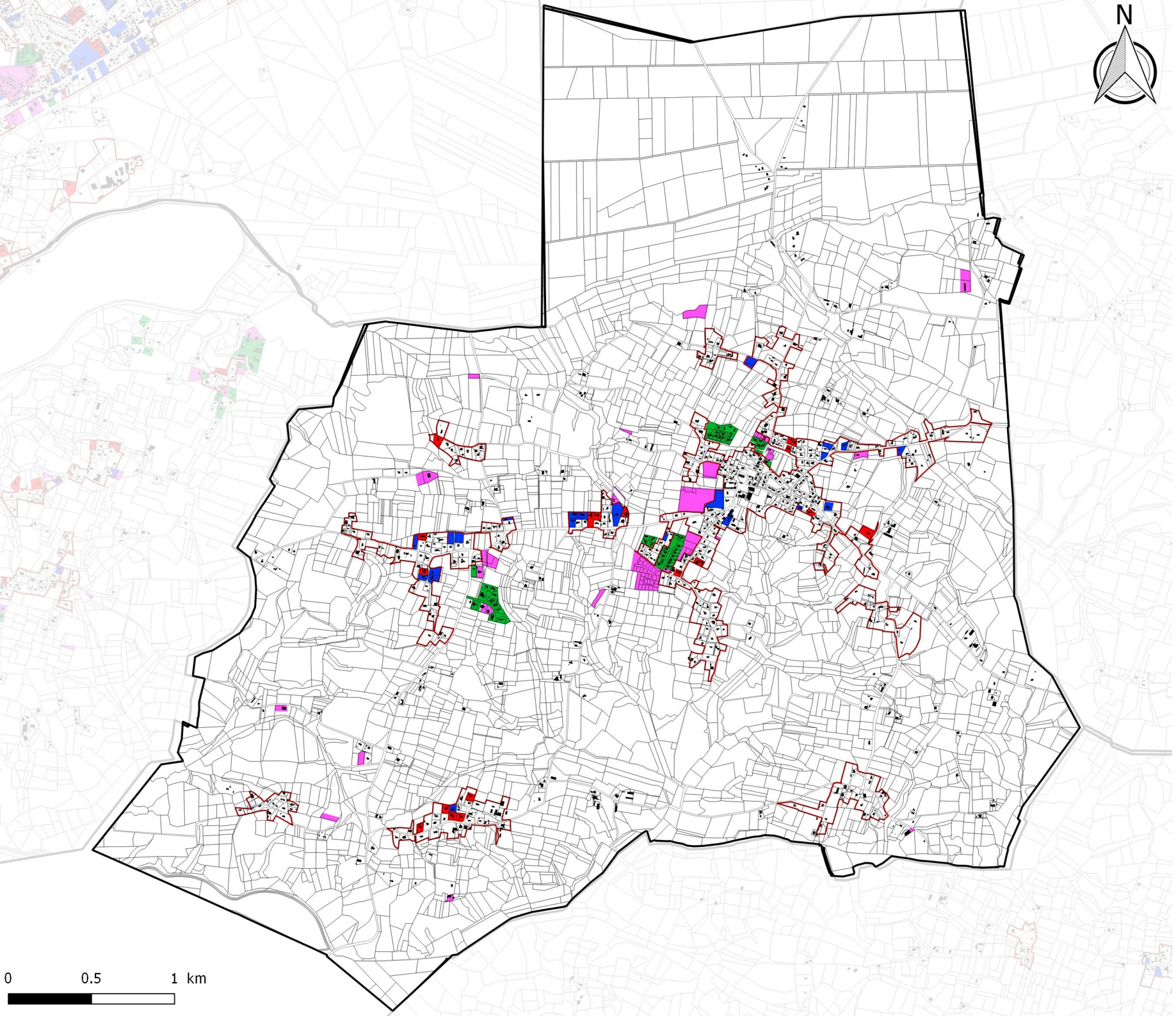

SAUBRIGUES



Plan de consommation foncière

Eléments de contexte

- Bâti
- Parcelles

Consommation foncière

NAF

- 2006-2011
- 2012-2018

Hors NAF

- 2006-2011
- 2012-2018

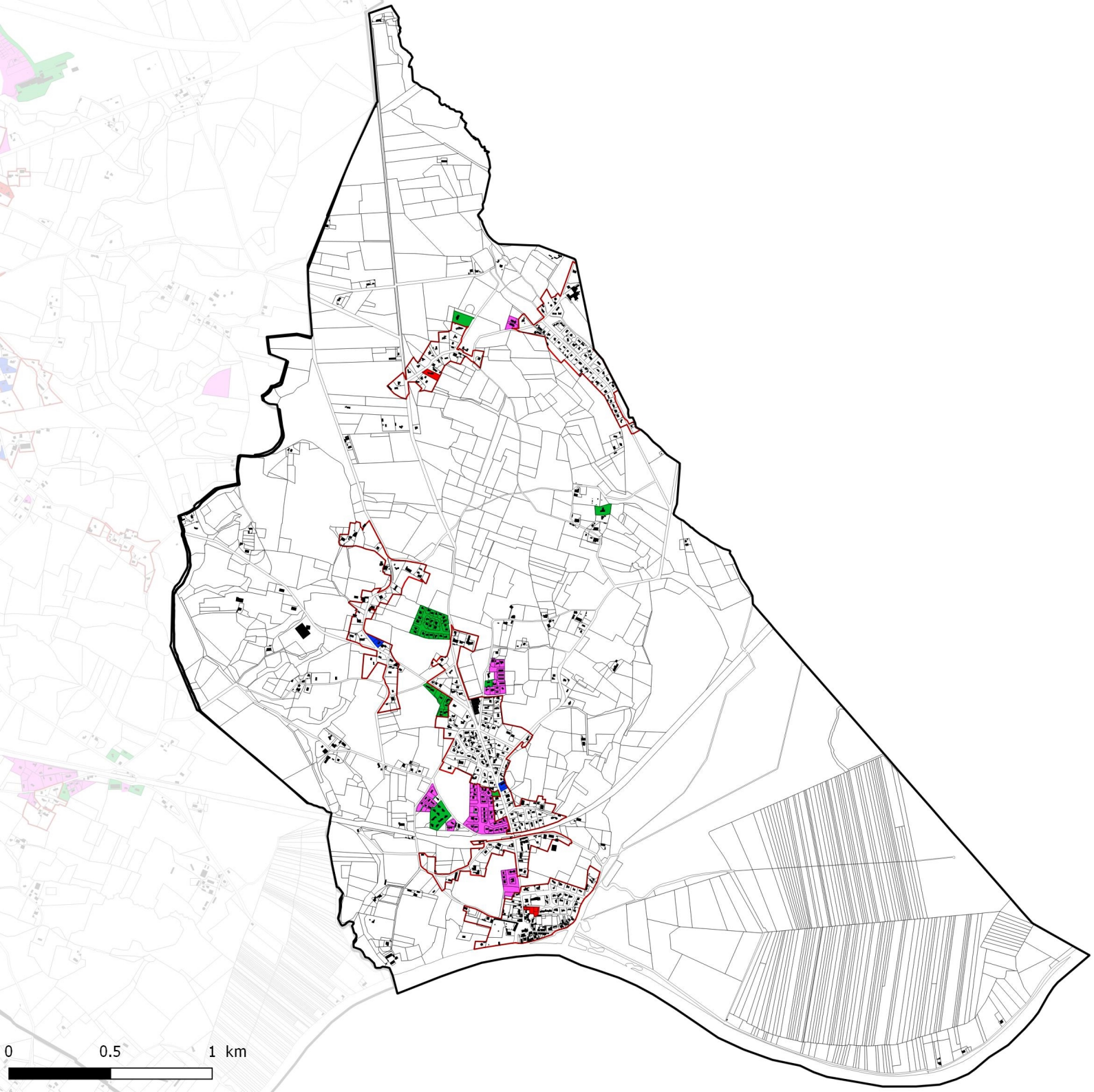

SAUBUSSE



Plan de consommation foncière

Eléments de contexte

- Bâti
- Parcelles

Consommation foncière

NAF

- 2006-2011
- 2012-2018

Hors NAF

- 2006-2011
- 2012-2018

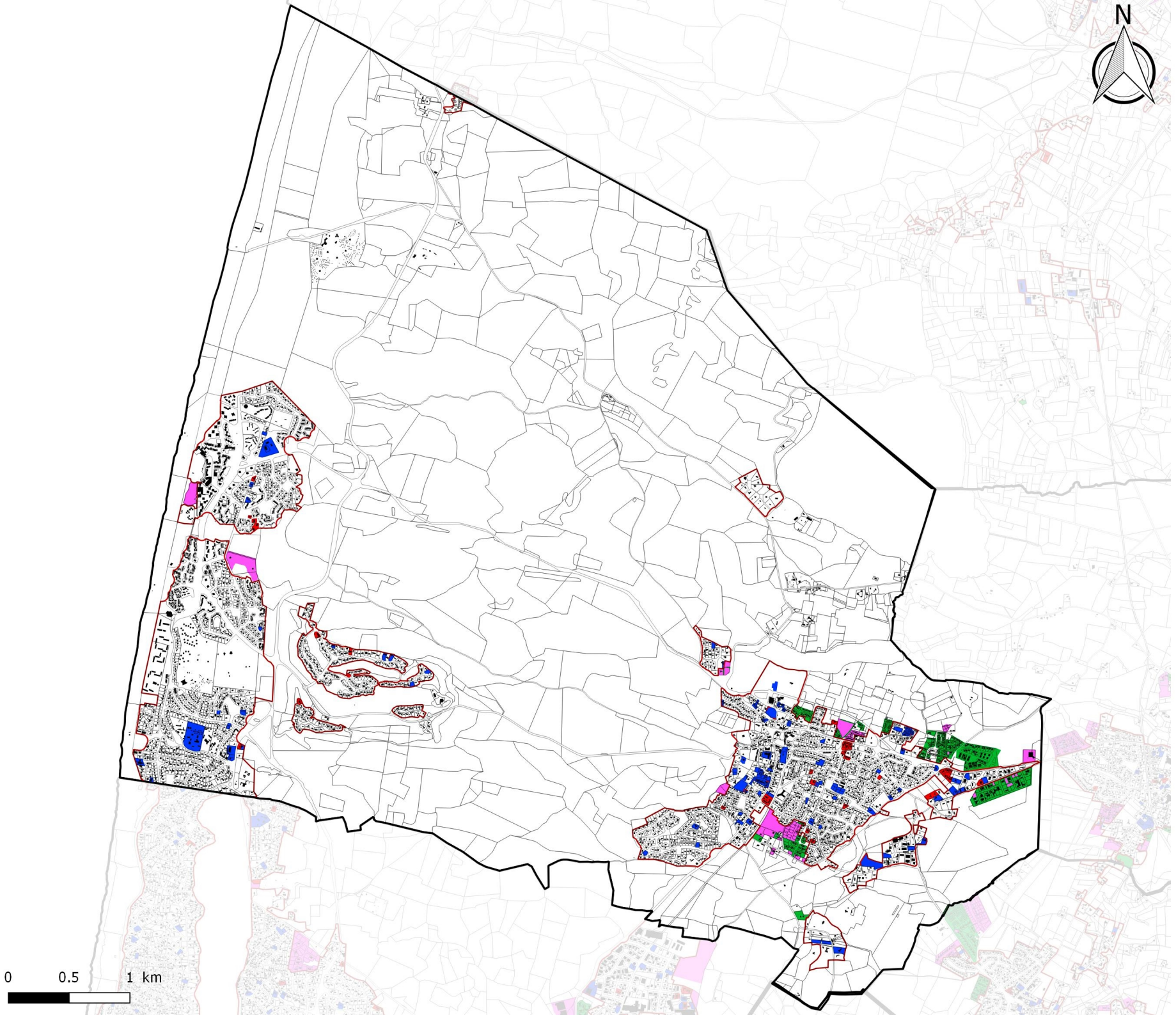

SEIGNOSSE

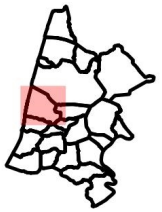

Plan de consommation foncière

Eléments de contexte

- Bâti
- Parcelles

Consommation foncière

NAF

- 2006-2011
- 2012-2018

Hors NAF

- 2006-2011
- 2012-2018

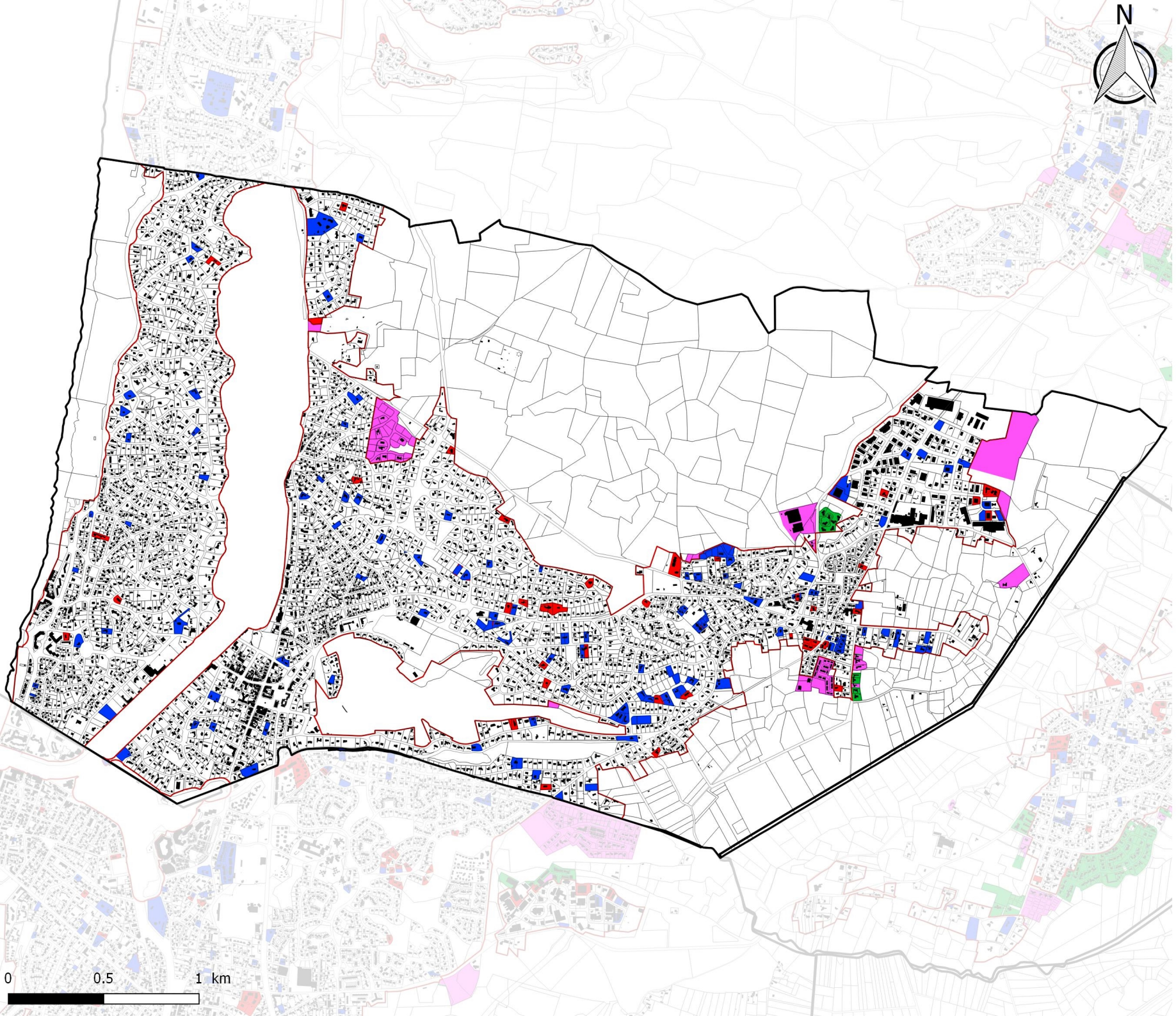

SOORTS-HOSSEGOR



Plan de consommation foncière

Eléments de contexte

- Bâti
- Parcelles

Consommation foncière

NAF

- 2006-2011
- 2012-2018

Hors NAF

- 2006-2011
- 2012-2018

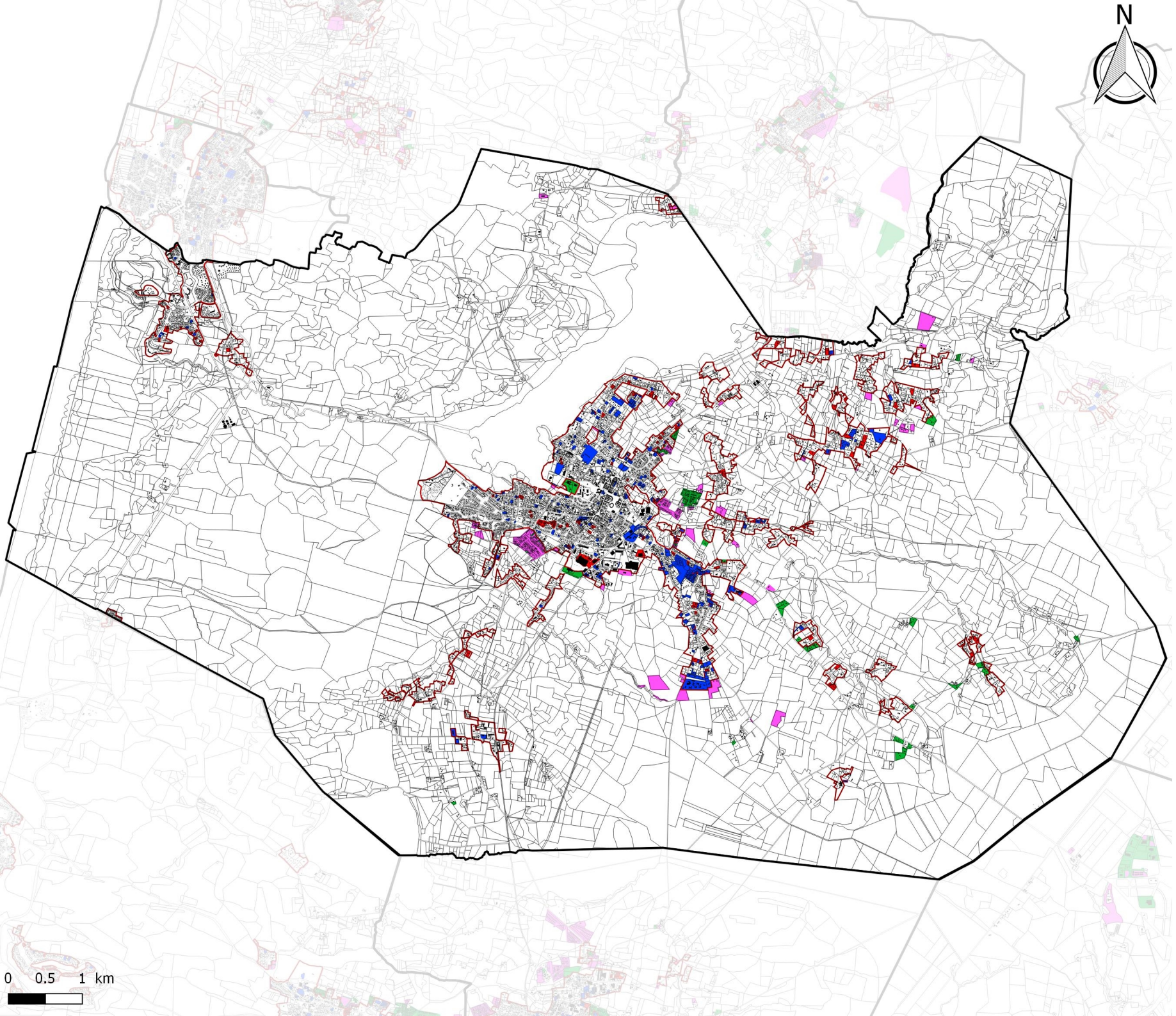

SOUSTONS

Plan de consommation foncière

Eléments de contexte

- Bâti
- Parcelles

Consommation foncière

NAF

- 2006-2011
- 2012-2018

Hors NAF

- 2006-2011
- 2012-2018

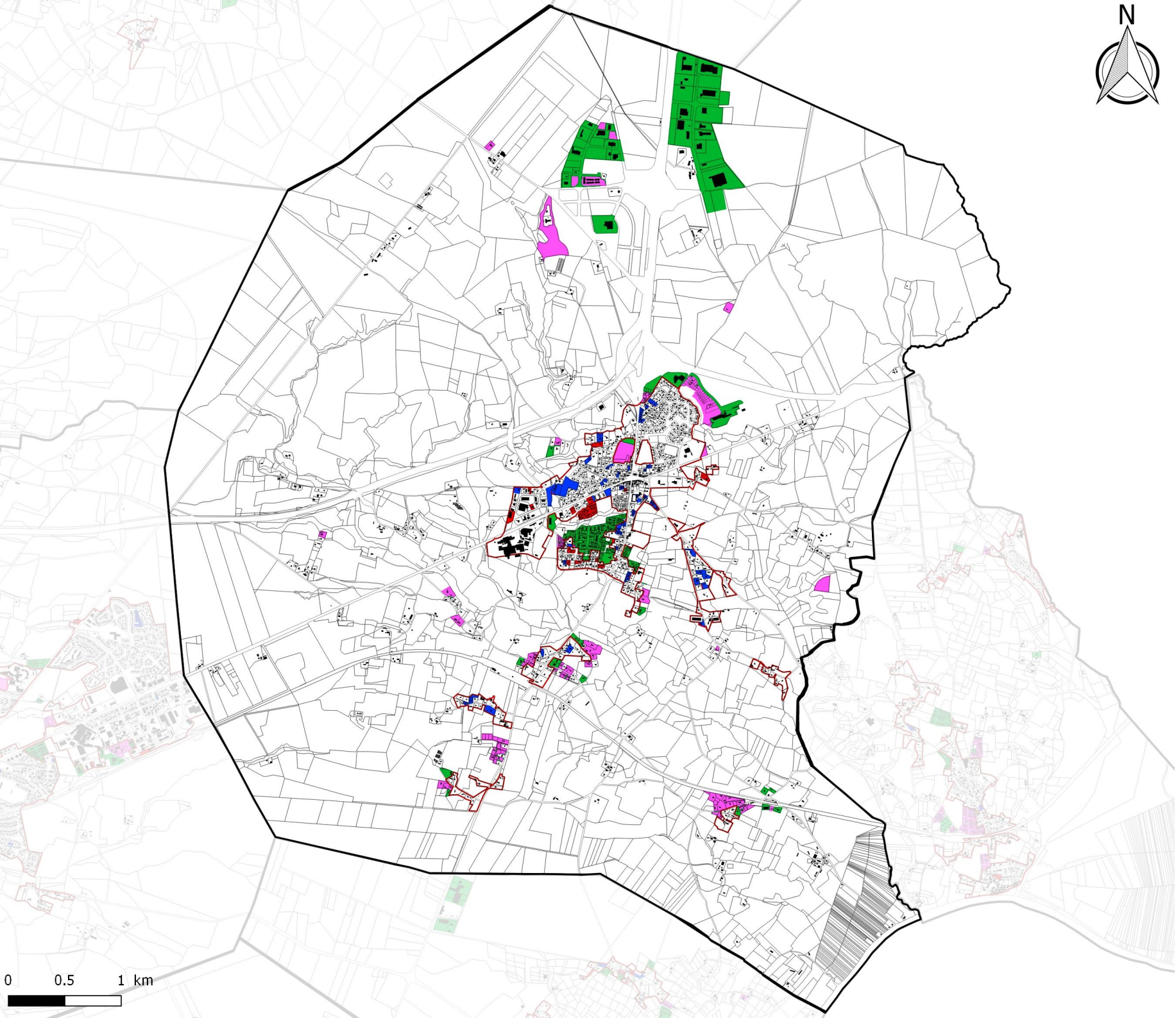

ST-GEOURS-MAREMNE

Plan de consommation foncière

Eléments de contexte

- Bâti
- Parcelles

Consommation foncière

NAF

- 2006-2011
- 2012-2018

Hors NAF

- 2006-2011
- 2012-2018

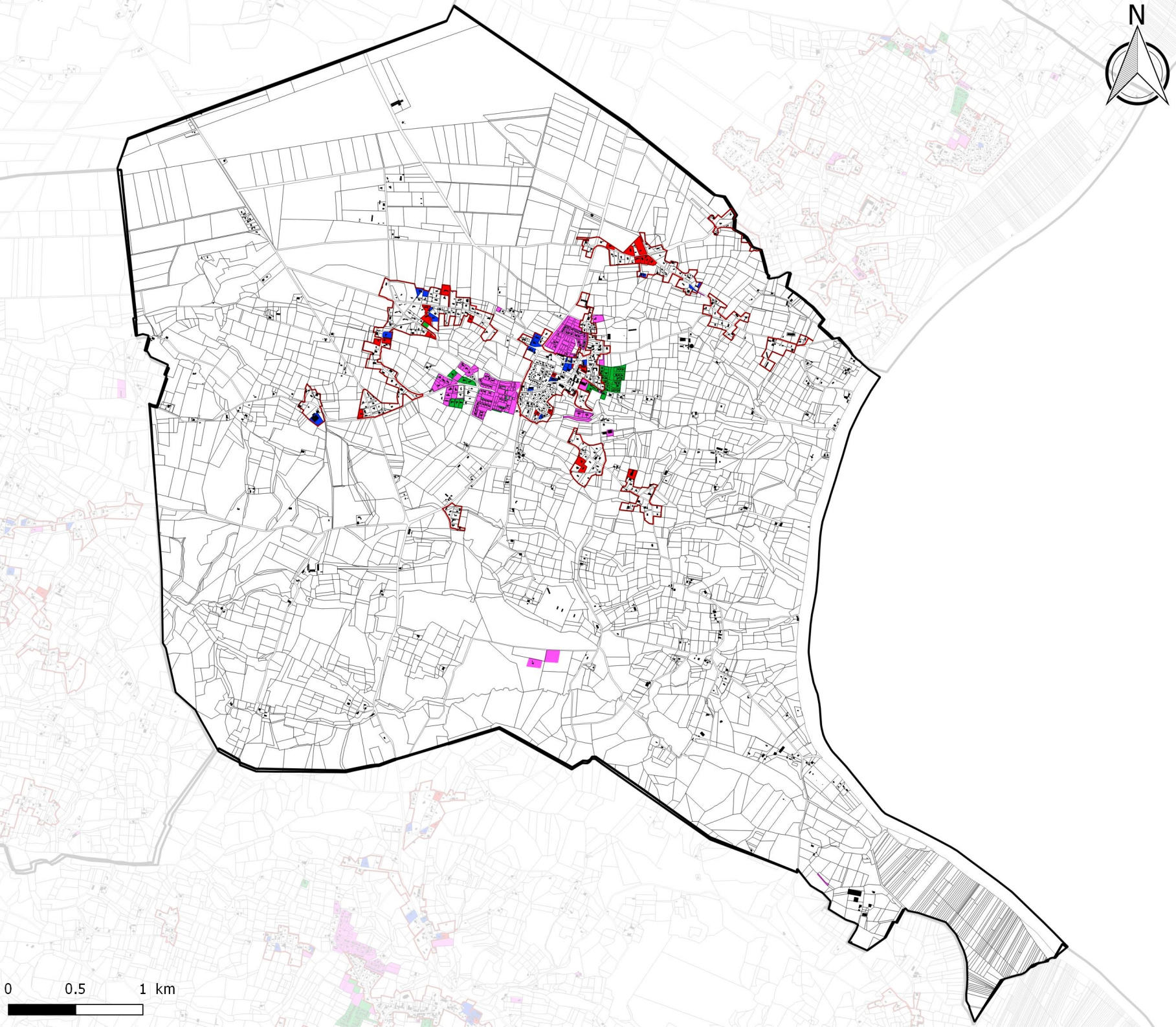

ST-JEAN-DE-MARSACQ

Plan de consommation foncière

Eléments de contexte

- Bâti
- Parcelles

Consommation foncière

NAF

- 2006-2011
- 2012-2018

Hors NAF

- 2006-2011
- 2012-2018

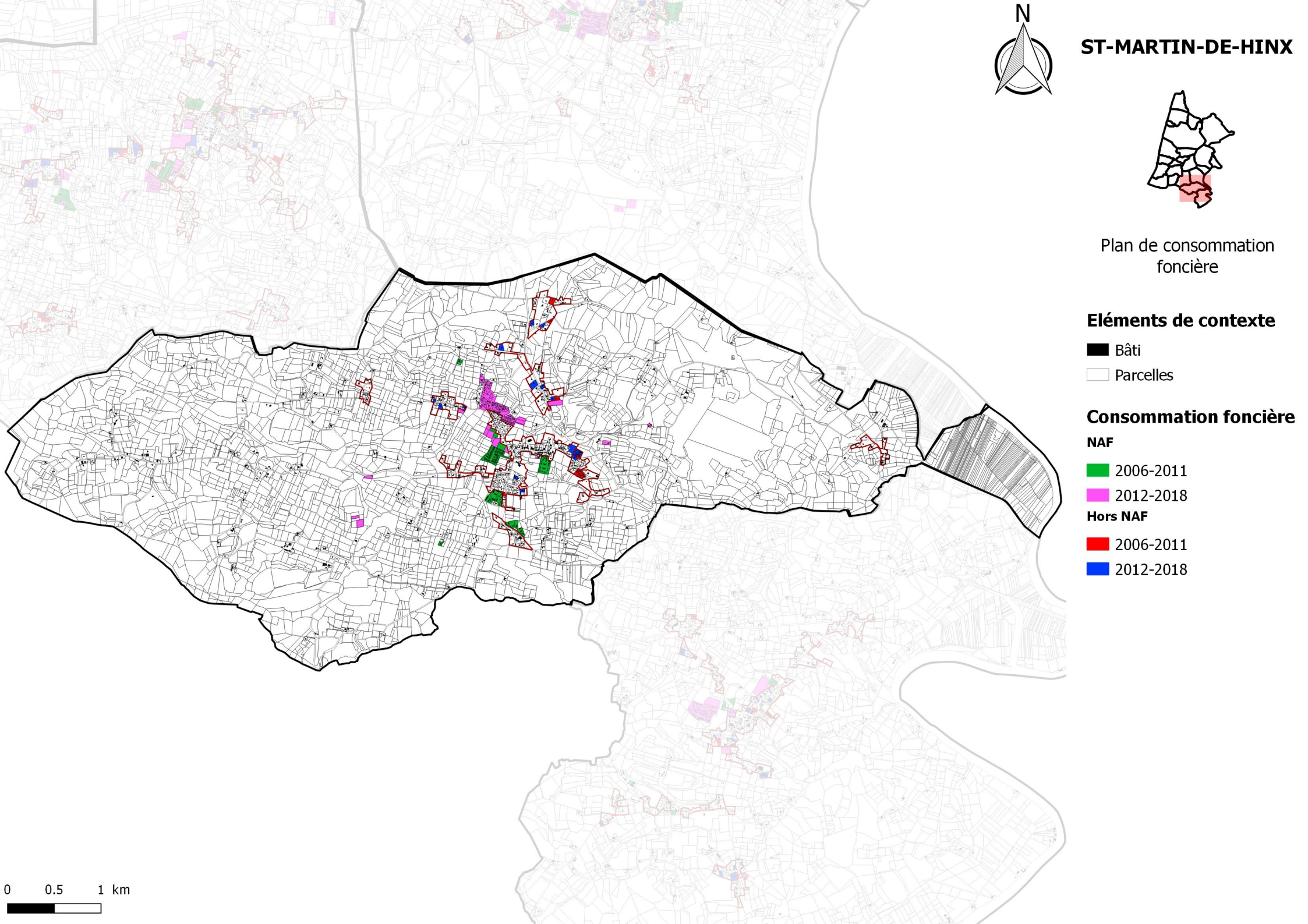
N
ST-MARTIN-DE-HINX
Plan de consommation foncière
Eléments de contexte
Bâti
Parcelles
Consommation foncière
NAF
2006-2011
2012-2018
Hors NAF
2006-2011
2012-2018
0
0.5
1 km

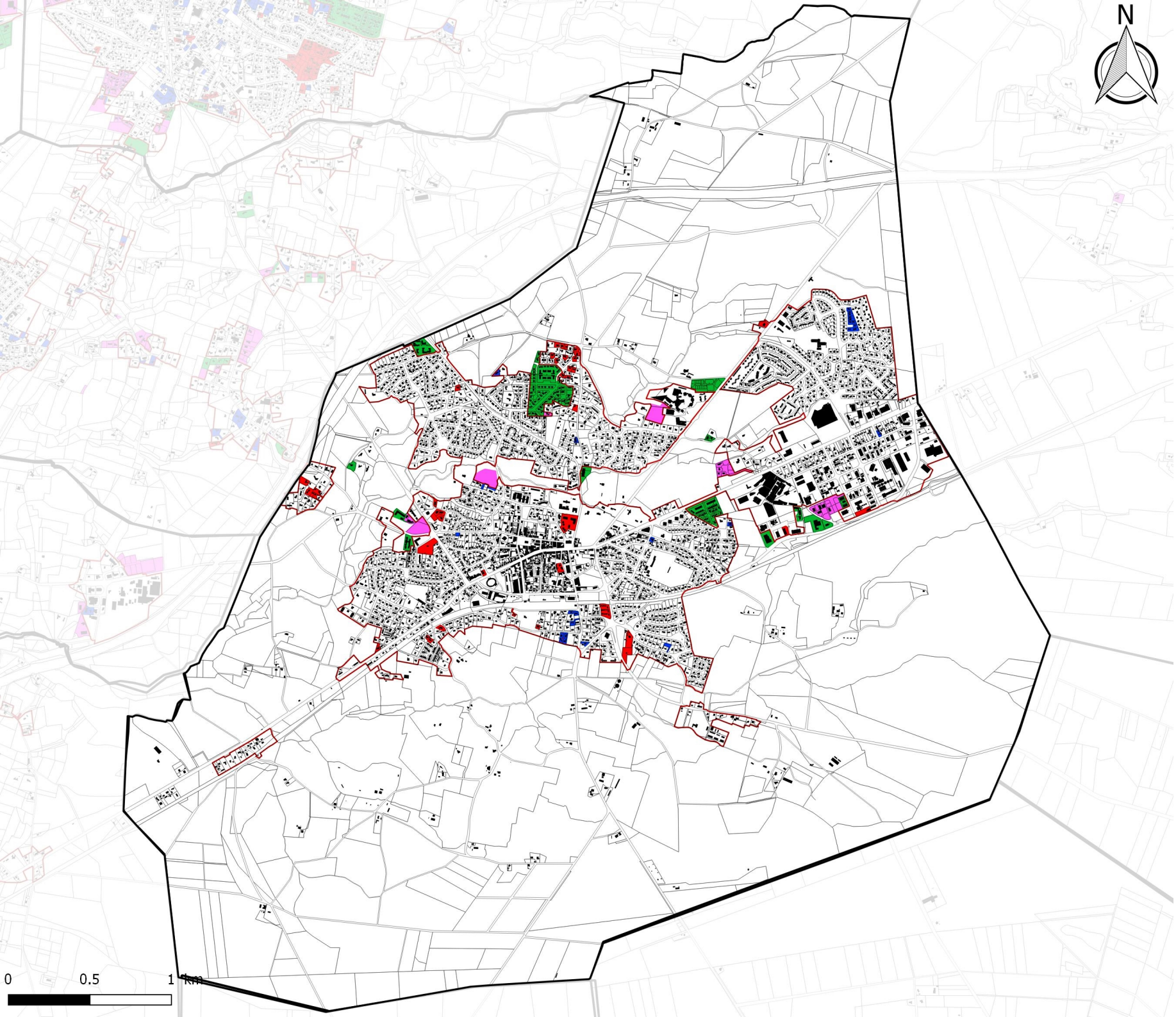

ST-VINCENT-DE-TYROSSE



Plan de consommation foncière

Eléments de contexte

- Bâti
- Parcelles

Consommation foncière

NAF

- 2006-2011
- 2012-2018

Hors NAF

- 2006-2011
- 2012-2018

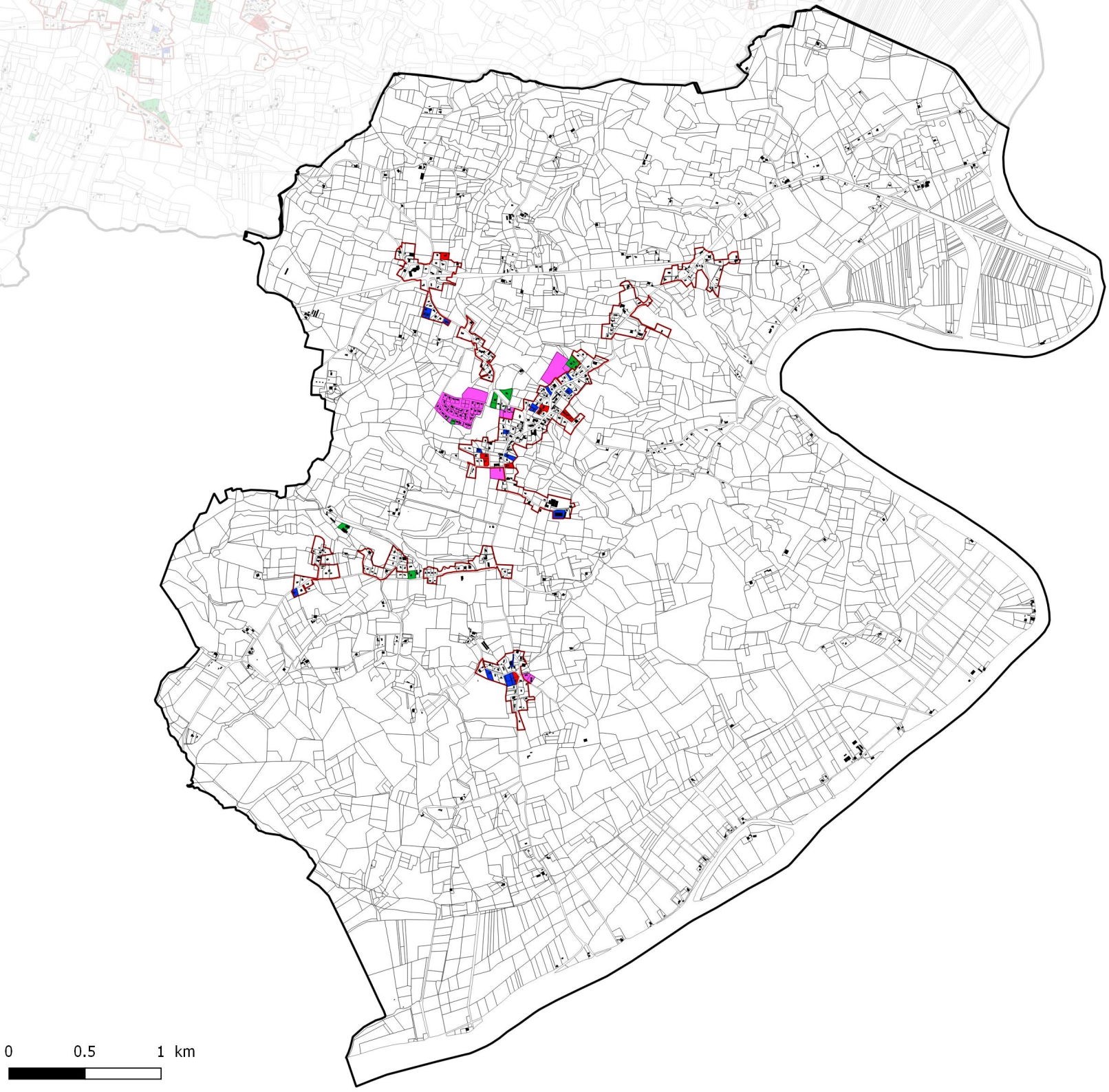

N

STE-MARIE-DE-GOSSE

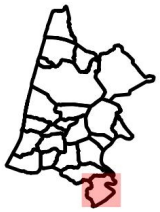

Plan de consommation foncière

Eléments de contexte

- Bâti
- Parcelles

Consommation foncière

NAF

- 2006-2011
- 2012-2018

Hors NAF

- 2006-2011
- 2012-2018

0 0.5 1 km

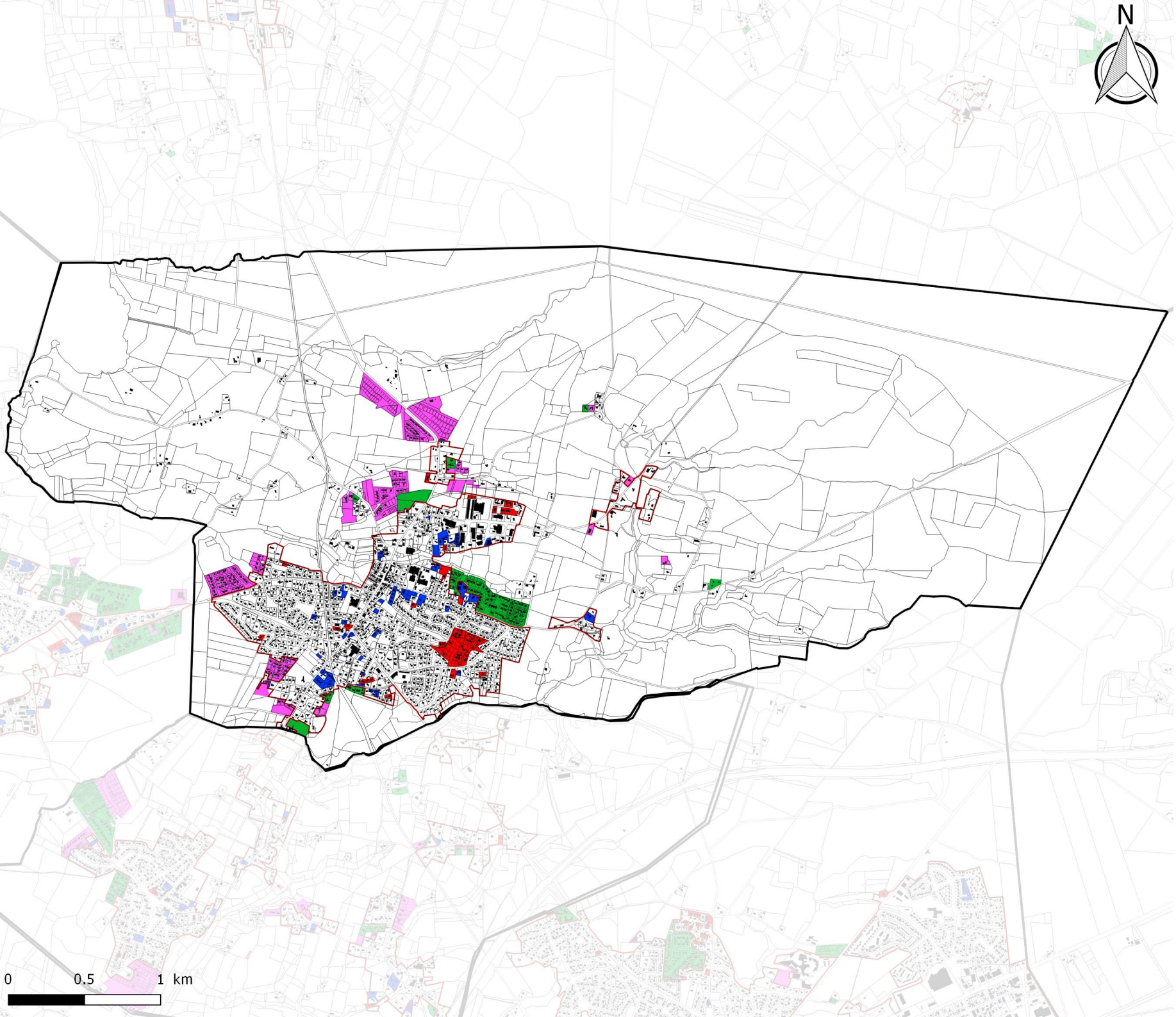

TOSSE



Plan de consommation foncière

Eléments de contexte

- Bâti
- Parcelles

Consommation foncière

NAF

- 2006-2011
- 2012-2018

Hors NAF

- 2006-2011
- 2012-2018

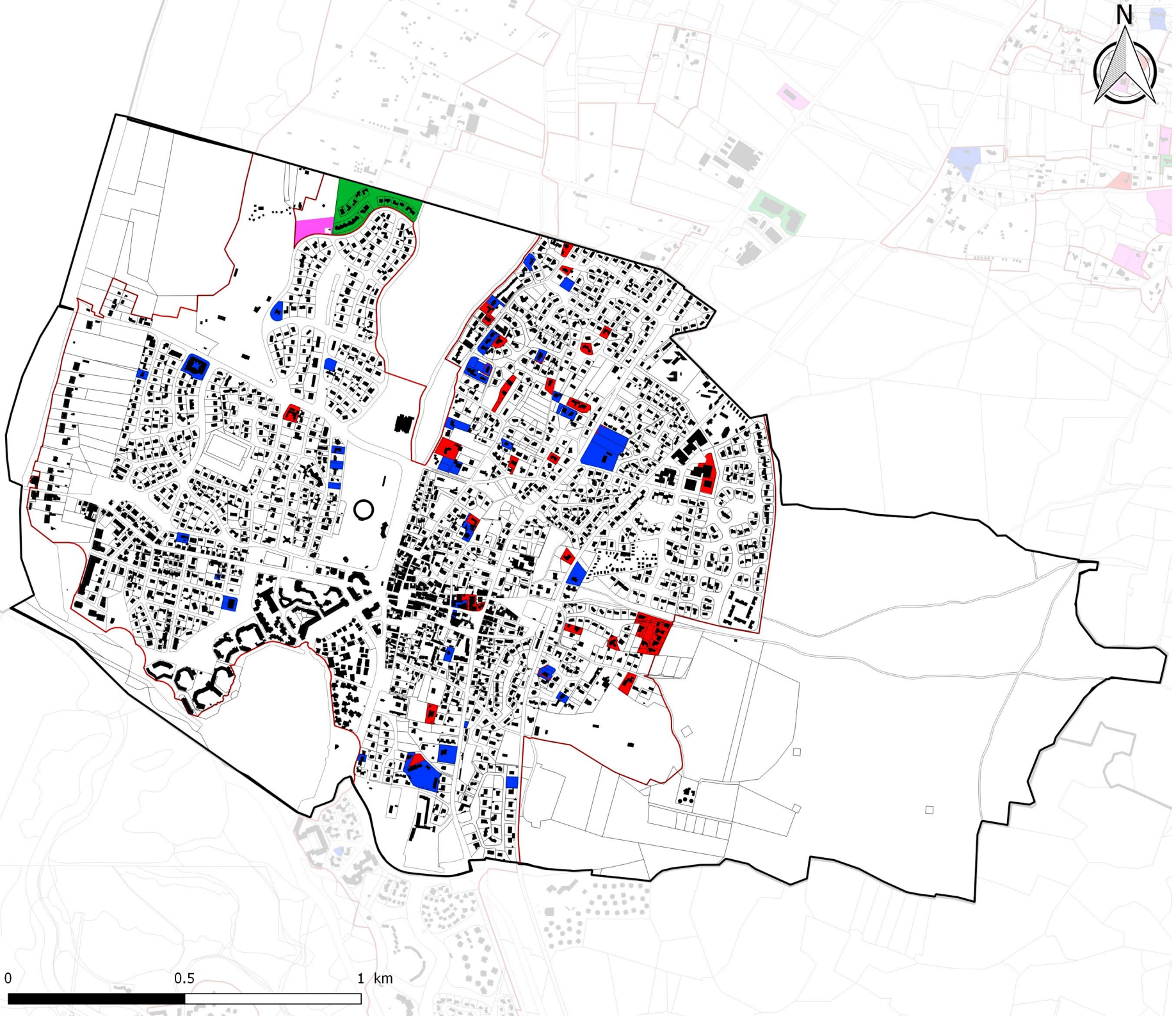

VIEUX BOUCAU-LES-BAINS



Plan de consommation foncière

Eléments de contexte

- Bâti
- Parcelles

Consommation foncière

NAF

- 2006-2011
- 2012-2018

Hors NAF

- 2006-2011
- 2012-2018

ANGRESSE



Plan de potentiel de densification en zone urbaine et en STECAL habitat

Eléments de contexte

- Bâti
- Parcelles

Potentiel

- Dent creuse
- Division parcellaire

Zonage

- Zone urbaine
- STECAL en zone A ou N à vocation d'habitat

0 0.5 1 km

Maître d'ouvrage : Communauté de Communes Maremne Adour Côte-Sud

Mission : PLUI de la Communauté de Communes Maremne Adour Côte-Sud

Réalisation: Citadia Conseil© le 17/02/2020

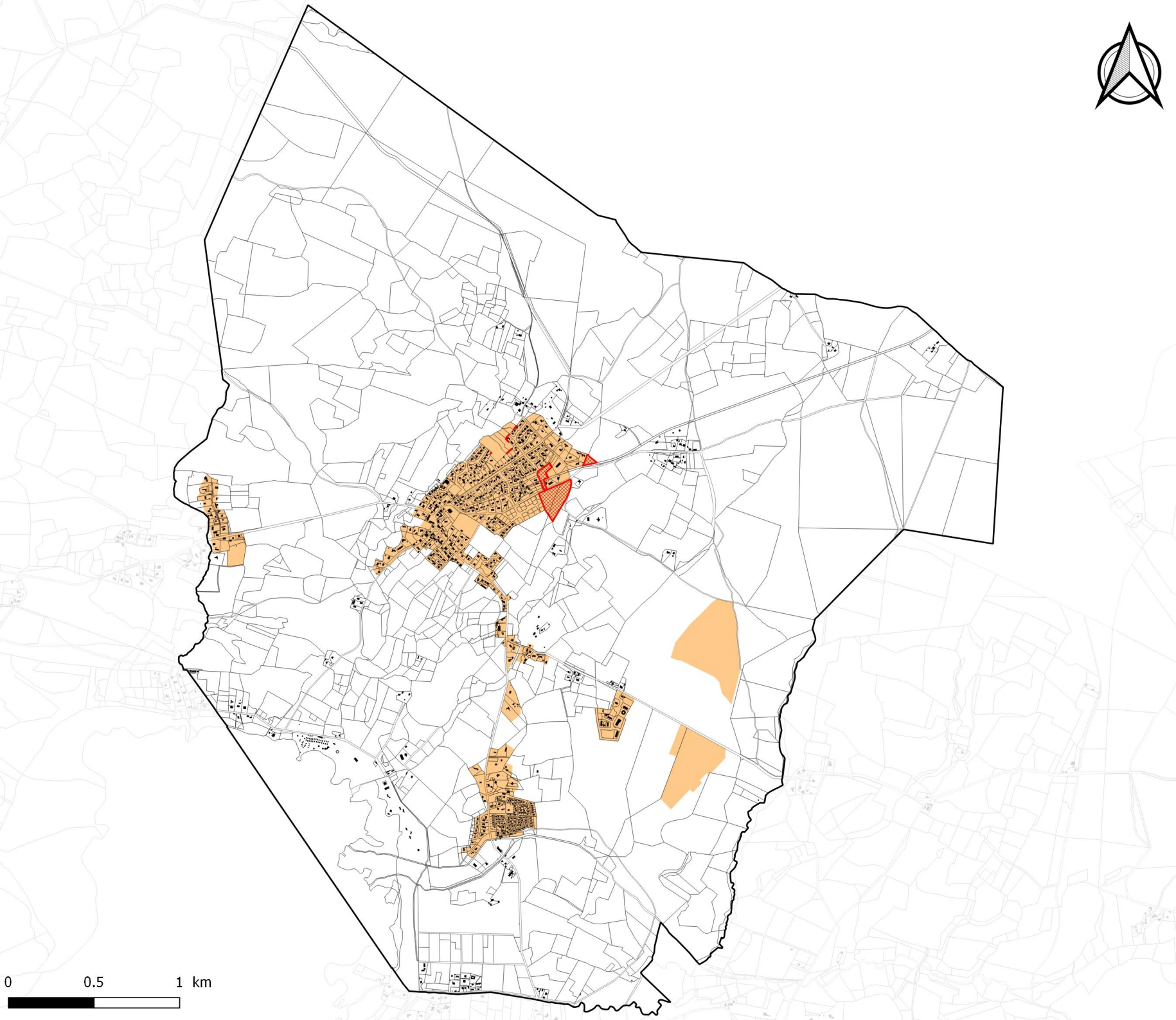

AZUR



Plan de potentiel de densification en zone urbaine et en STECAL habitat

Eléments de contexte

- Bâti
- Parcelles

Potentiel

- Dent creuse
- Division parcellaire

Zonage

- Zone urbaine
- STECAL en zone A ou N à vocation d'habitat

Maître d'ouvrage : Communauté de Communes Maremne Adour Côte-Sud

Mission : PLUI de la Communauté de Communes Maremne Adour Côte-Sud

Réalisation: Citadia Conseil©
le 17/02/2020

BENESSE-MAREMNE



Plan de potentiel de densification en zone urbaine et en STECAL habitat

Eléments de contexte

- Bâti
- Parcelles

Potentiel

- Dent creuse
- Division parcellaire

Zonage

- Zone urbaine
- STECAL en zone A ou N à vocation d'habitat

0 0.5 1 km

Maître d'ouvrage : Communauté de Communes Maremne Adour Côte-Sud

Mission : PLUI de la Communauté de Communes Maremne Adour Côte-Sud

Réalisation: Citadia Conseil©
le 17/02/2020

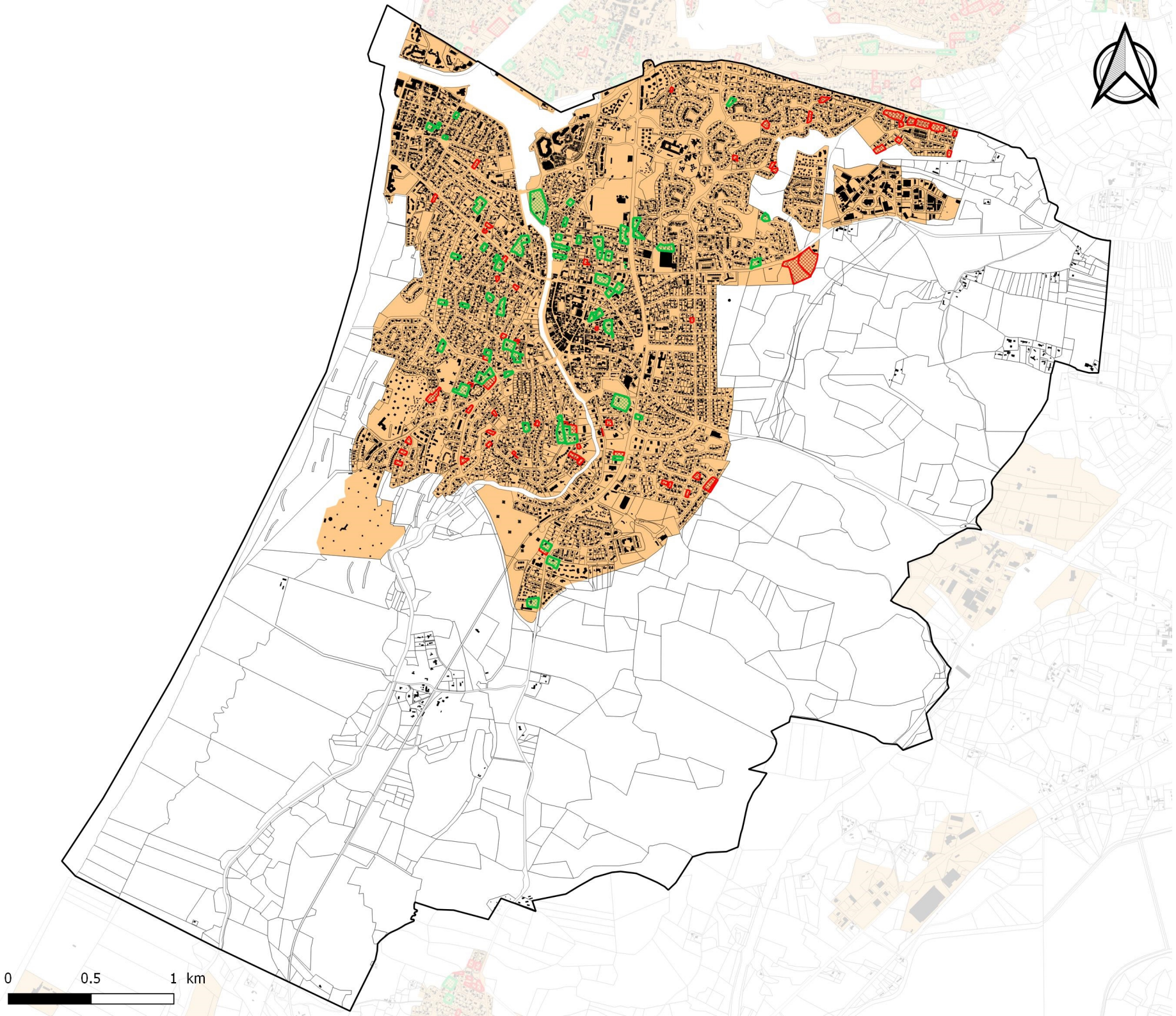

CAPBRETON

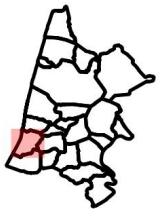

Plan de potentiel de densification en zone urbaine et en STECAL habitat

Eléments de contexte

- Bâti
- Parcelles

Potentiel

- Dent creuse
- Division parcellaire

Zonage

- Zone urbaine
- STECAL en zone A ou N à vocation d'habitat

Maître d'ouvrage : Communauté de Communes Maremne Adour Côte-Sud

Mission : PLUI de la Communauté de Communes Maremne Adour Côte-Sud

Réalisation: Citadia Conseil©
le 17/02/2020

JOSSE



Plan de potentiel de densification en zone urbaine et en STECAL habitat

Eléments de contexte

- Bâti
- Parcelles

Potentiel

- Dent creuse
- Division parcellaire

Zonage

- Zone urbaine
- STECAL en zone A ou N à vocation d'habitat

0 0.5 1 km

Maître d'ouvrage : Communauté de Communes Maremne Adour Côte-Sud

Mission : PLUI de la Communauté de Communes Maremne Adour Côte-Sud

Réalisation: Citadia Conseil©
le 17/02/2020

LABENNE

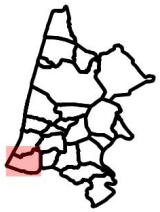

Plan de potentiel de densification en zone urbaine et en STECAL habitat

Eléments de contexte

- Bâti
- Parcelles

Potentiel

- Dent creuse
- Division parcellaire

Zonage

- Zone urbaine
- STECAL en zone A ou N à vocation d'habitat

0 0.5 1 km

Maître d'ouvrage : Communauté de Communes Maremne Adour Côte-Sud

Mission : PLUI de la Communauté de Communes Maremne Adour Côte-Sud

Réalisation: Citadia Conseil©
le 17/02/2020

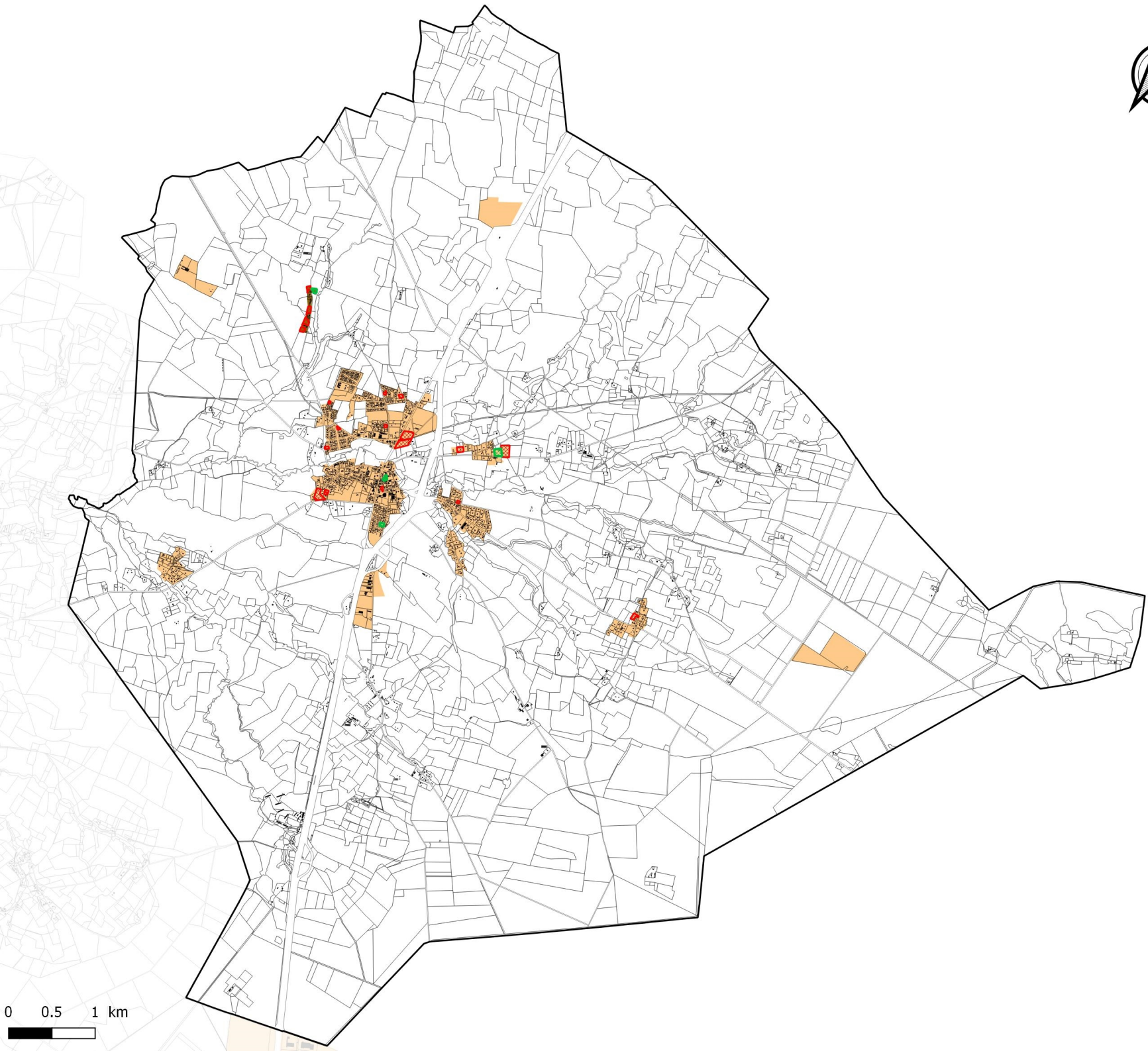

MAGESCQ

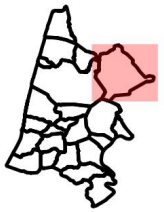

Plan de potentiel de densification en zone urbaine et en STECAL habitat

Eléments de contexte

- Bâti
- Parcelles

Potentiel

- Dent creuse
- Division parcellaire

Zonage

- Zone urbaine
- STECAL en zone A ou N à vocation d'habitat

Maître d'ouvrage : Communauté de Communes Maremne Adour Côte-Sud

Mission : PLUI de la Communauté de Communes Maremne Adour Côte-Sud

Réalisation: Citadia Conseil©
le 17/02/2020

MESSANGES



Plan de potentiel de densification en zone urbaine et en STECAL habitat

Eléments de contexte

- Bâti
- Parcelles

Potentiel

- Dent creuse
- Division parcellaire

Zonage

- Zone urbaine
- STECAL en zone A ou N à vocation d'habitat

0 0.5 1 km

Maître d'ouvrage : Communauté de Communes Maremne Adour Côte-Sud

Mission : PLUI de la Communauté de Communes Maremne Adour Côte-Sud

Réalisation: Citadia Conseil©
le 17/02/2020

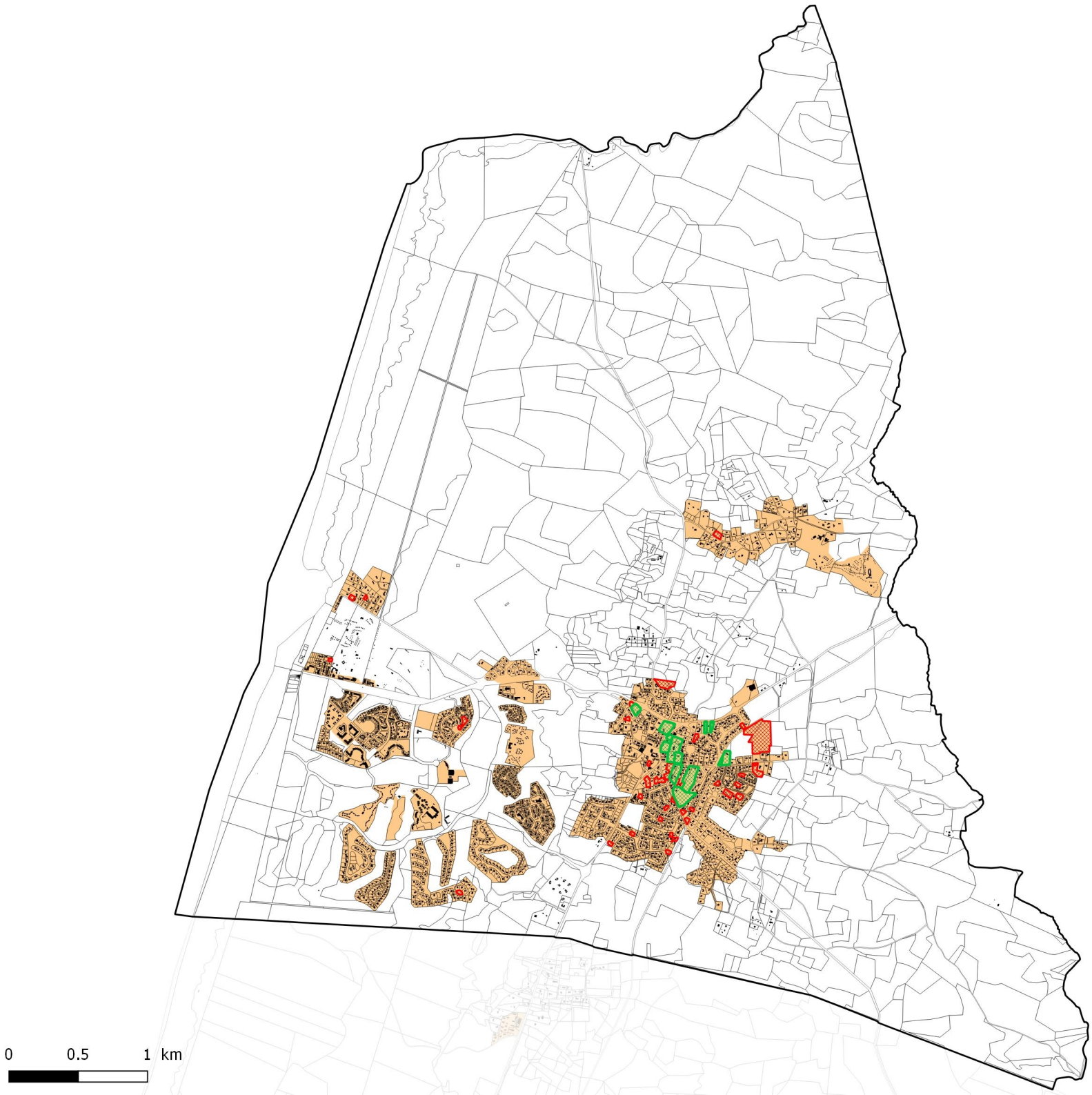

MOLIETS-ET-MAA

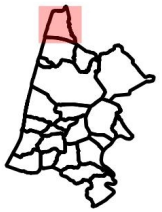

Plan de potentiel de densification en zone urbaine et en STECAL habitat

Eléments de contexte

- Bâti
- Parcelles

Potentiel

- Dent creuse
- Division parcellaire

Zonage

- Zone urbaine
- STECAL en zone A ou N à vocation d'habitat

Maître d'ouvrage : Communauté de Communes Maremne Adour Côte-Sud

Mission : PLUI de la Communauté de Communes Maremne Adour Côte-Sud

Réalisation: Citadia Conseil©
le 17/02/2020

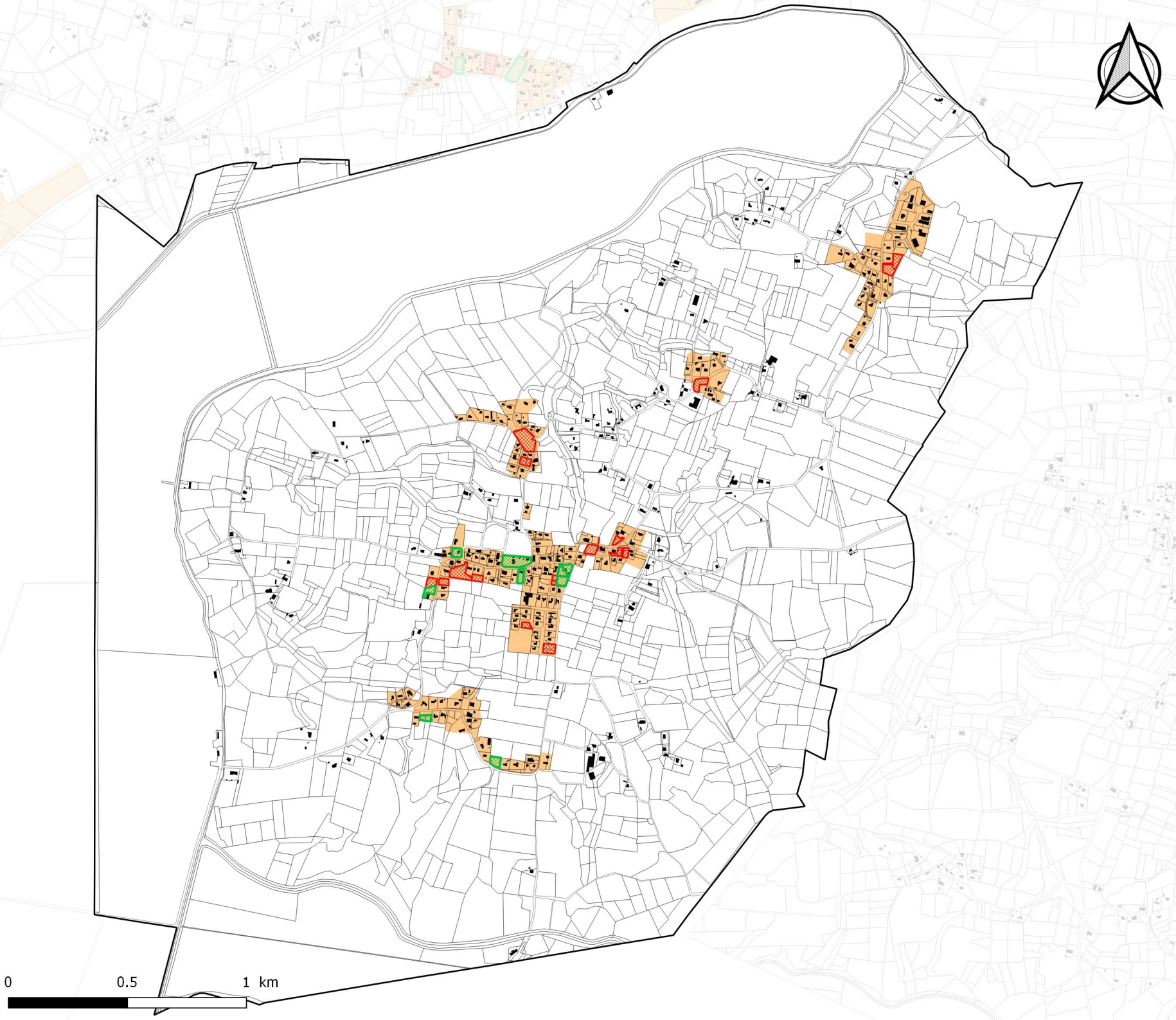

ORX



Plan de potentiel de densification en zone urbaine et en STECAL habitat

Eléments de contexte

- Bâti
- Parcelles

Potentiel

- Dent creuse
- Division parcellaire

Zonage

- Zone urbaine
- STECAL en zone A ou N à vocation d'habitat

Maître d'ouvrage : Communauté de Communes Maremne Adour Côte-Sud

Mission : PLUI de la Communauté de Communes Maremne Adour Côte-Sud

Réalisation: Citadia Conseil©
le 17/02/2020

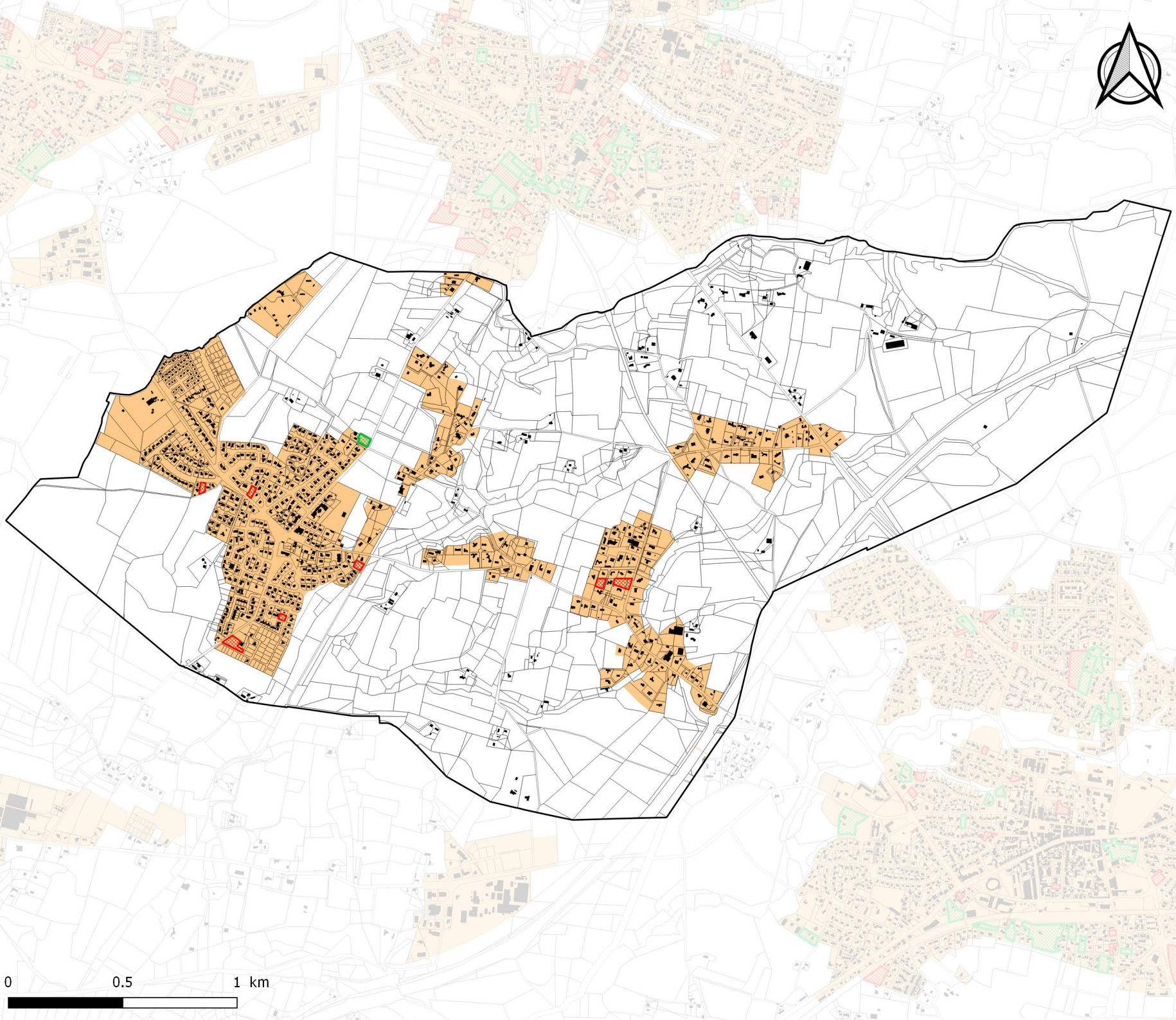

SAUBION



Plan de potentiel de densification en zone urbaine et en STECAL habitat

Eléments de contexte

- Bâti
- Parcelles

Potentiel

- Dent creuse
- Division parcellaire

Zonage

- Zone urbaine
- STECAL en zone A ou N à vocation d'habitat

Maître d'ouvrage : Communauté de Communes Maremne Adour Côte-Sud

Mission : PLUI de la Communauté de Communes Maremne Adour Côte-Sud

Réalisation: Citadia Conseil©
le 17/02/2020

SAUBRIGUES



Plan de potentiel de densification en zone urbaine et en STECAL habitat

Eléments de contexte

- Bâti
- Parcelles

Potentiel

- Dent creuse
- Division parcellaire

Zonage

- Zone urbaine
- STECAL en zone A ou N à vocation d'habitat

0 0.5 1 km

Maître d'ouvrage : Communauté de Communes Maremne Adour Côte-Sud

Mission : PLUI de la Communauté de Communes Maremne Adour Côte-Sud

Réalisation: Citadia Conseil©
le 17/02/2020

SAUBUSSE



Plan de potentiel de densification en zone urbaine et en STECAL habitat

Eléments de contexte

- Bâti
- Parcelles

Potentiel

- Dent creuse
- Division parcellaire

Zonage

- Zone urbaine
- STECAL en zone A ou N à vocation d'habitat

0 0.5 1 km

Maître d'ouvrage : Communauté de Communes Maremne Adour Côte-Sud

Mission : PLUI de la Communauté de Communes Maremne Adour Côte-Sud

Réalisation: Citadia Conseil©
le 17/02/2020

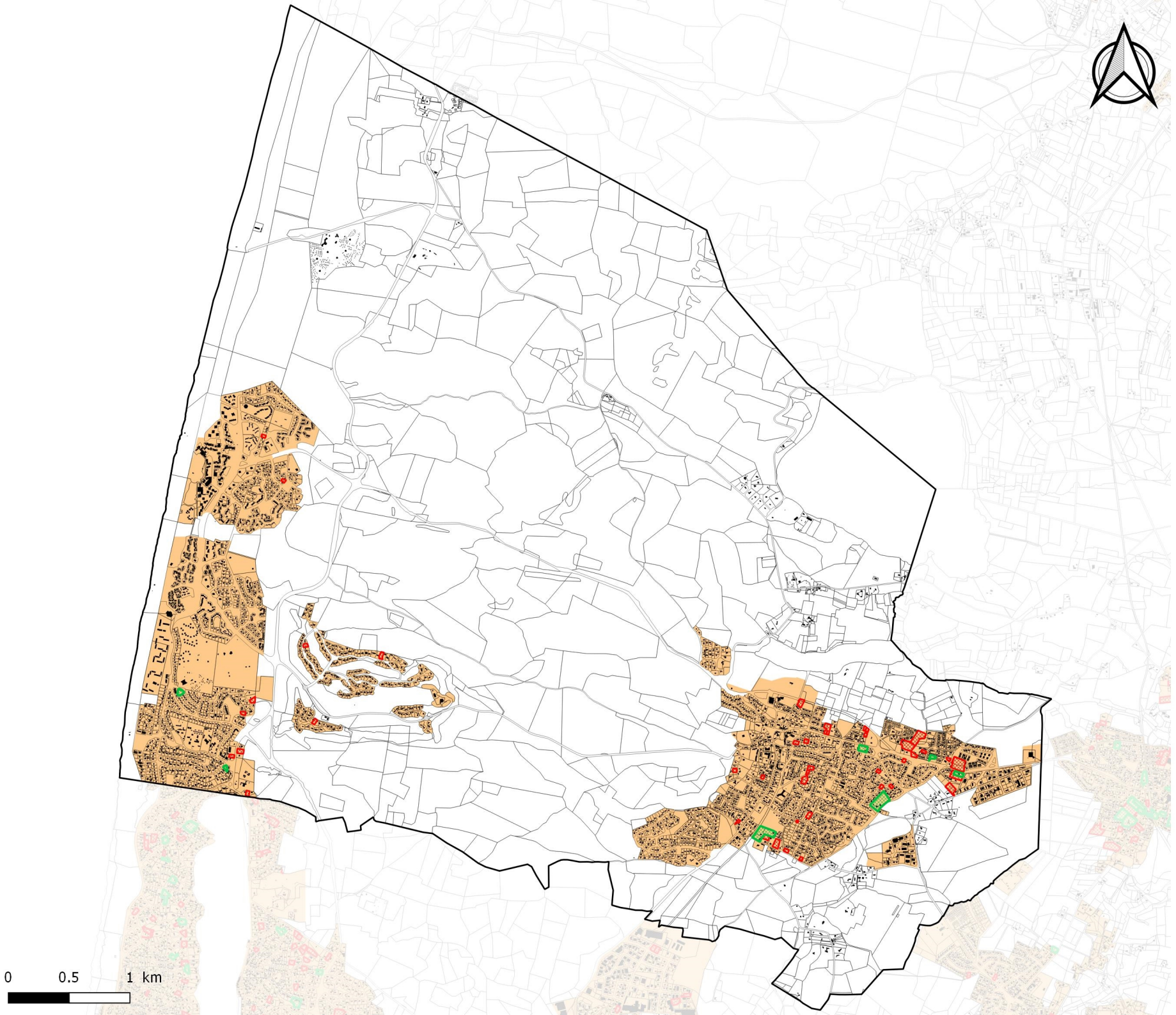

SEIGNOSSE

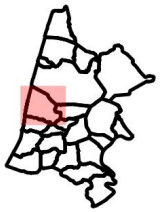

Plan de potentiel de densification en zone urbaine et en STECAL habitat

Eléments de contexte

- Bâti
- Parcelles

Potentiel

- Dent creuse
- Division parcellaire

Zonage

- Zone urbaine
- STECAL en zone A ou N à vocation d'habitat

Maître d'ouvrage : Communauté de Communes Maremne Adour Côte-Sud

Mission : PLUI de la Communauté de Communes Maremne Adour Côte-Sud

Réalisation: Citadia Conseil©
le 17/02/2020

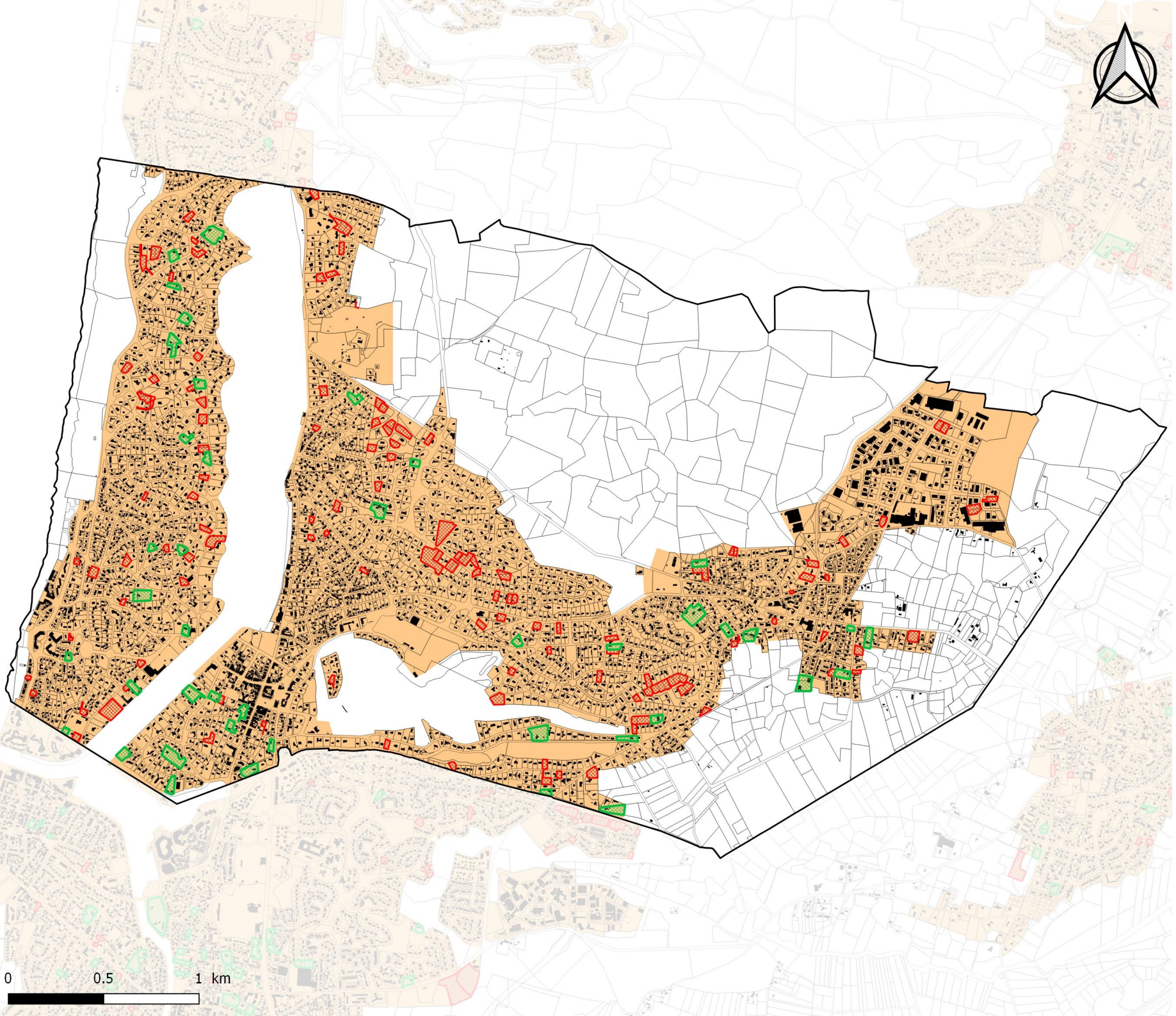

SOORTS-HOSSEGOR



Plan de potentiel de densification en zone urbaine et en STECAL habitat

Eléments de contexte

- Bâti
- Parcelles

Potentiel

- Dent creuse
- Division parcellaire

Zonage

- Zone urbaine
- STECAL en zone A ou N à vocation d'habitat

Maître d'ouvrage : Communauté de Communes Maremne Adour Côte-Sud

Mission : PLUI de la Communauté de Communes Maremne Adour Côte-Sud

Réalisation: Citadia Conseil©
le 17/02/2020

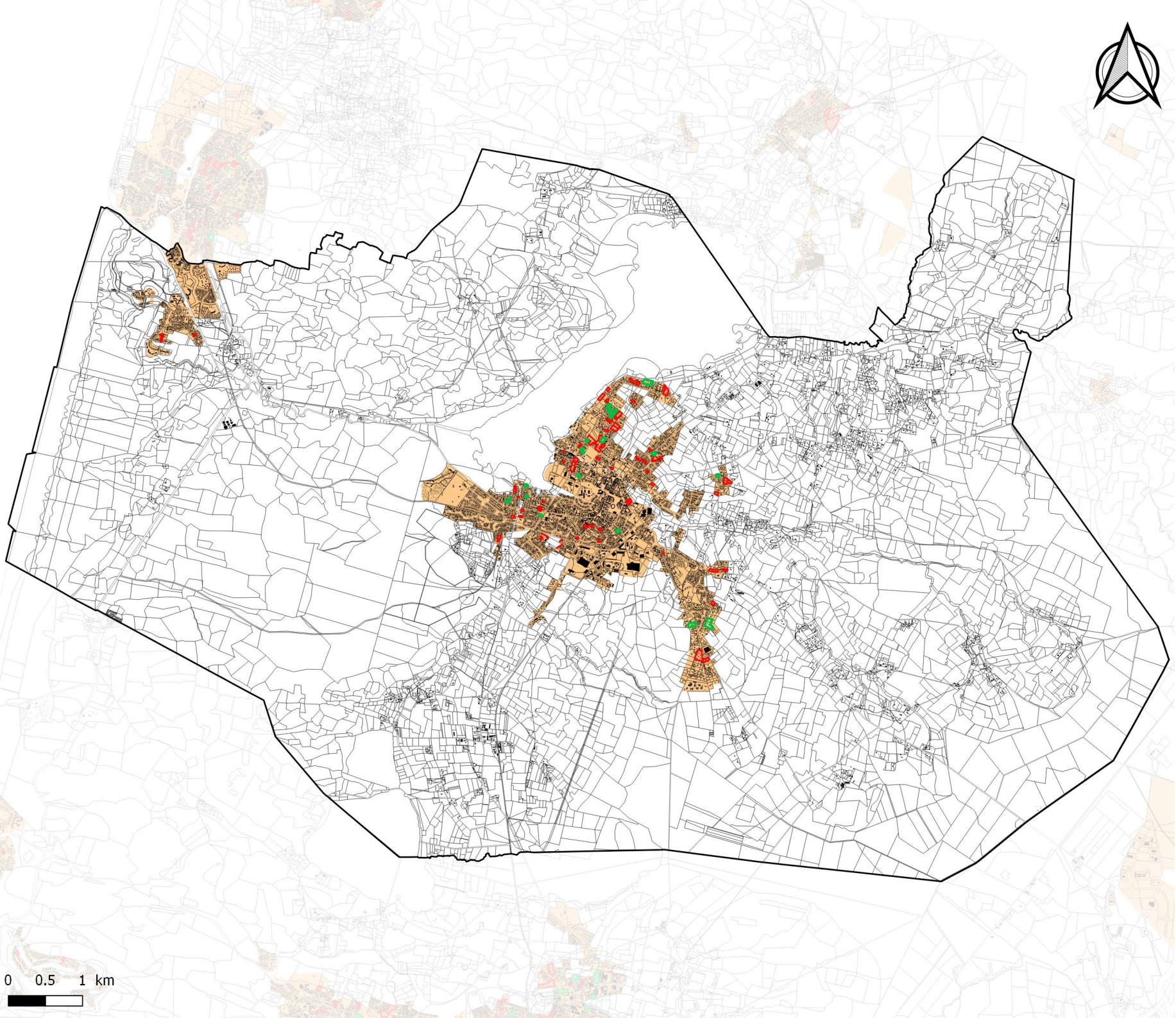

SOUSTONS

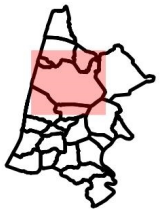

Plan de potentiel de densification en zone urbaine et en STECAL habitat

Eléments de contexte

- Bâti
- Parcelles

Potentiel

- Dent creuse
- Division parcellaire

Zonage

- Zone urbaine
- STECAL en zone A ou N à vocation d'habitat

0 0.5 1 km

Maître d'ouvrage : Communauté de Communes Maremne Adour Côte-Sud

Mission : PLUI de la Communauté de Communes Maremne Adour Côte-Sud

Réalisation: Citadia Conseil© le 17/02/2020

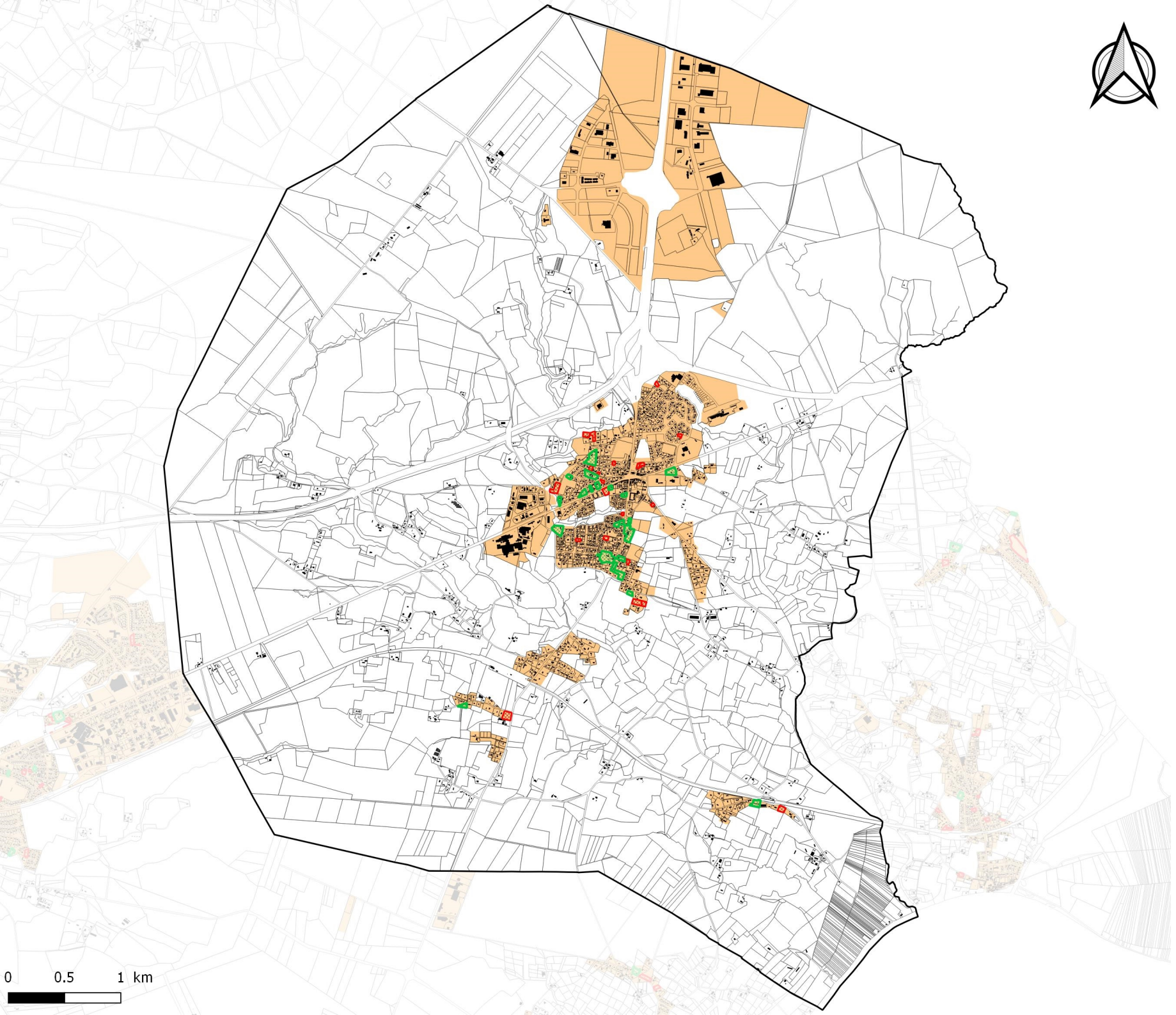

ST-GEOURS-MAREMNE



Plan de potentiel de densification en zone urbaine et en STECAL habitat

Eléments de contexte

- Bâti
- Parcelles

Potentiel

- Dent creuse
- Division parcellaire

Zonage

- Zone urbaine
- STECAL en zone A ou N à vocation d'habitat

0 0.5 1 km

Maître d'ouvrage : Communauté de Communes Maremne Adour Côte-Sud

Mission : PLUI de la Communauté de Communes Maremne Adour Côte-Sud

Réalisation: Citadia Conseil©
le 17/02/2020

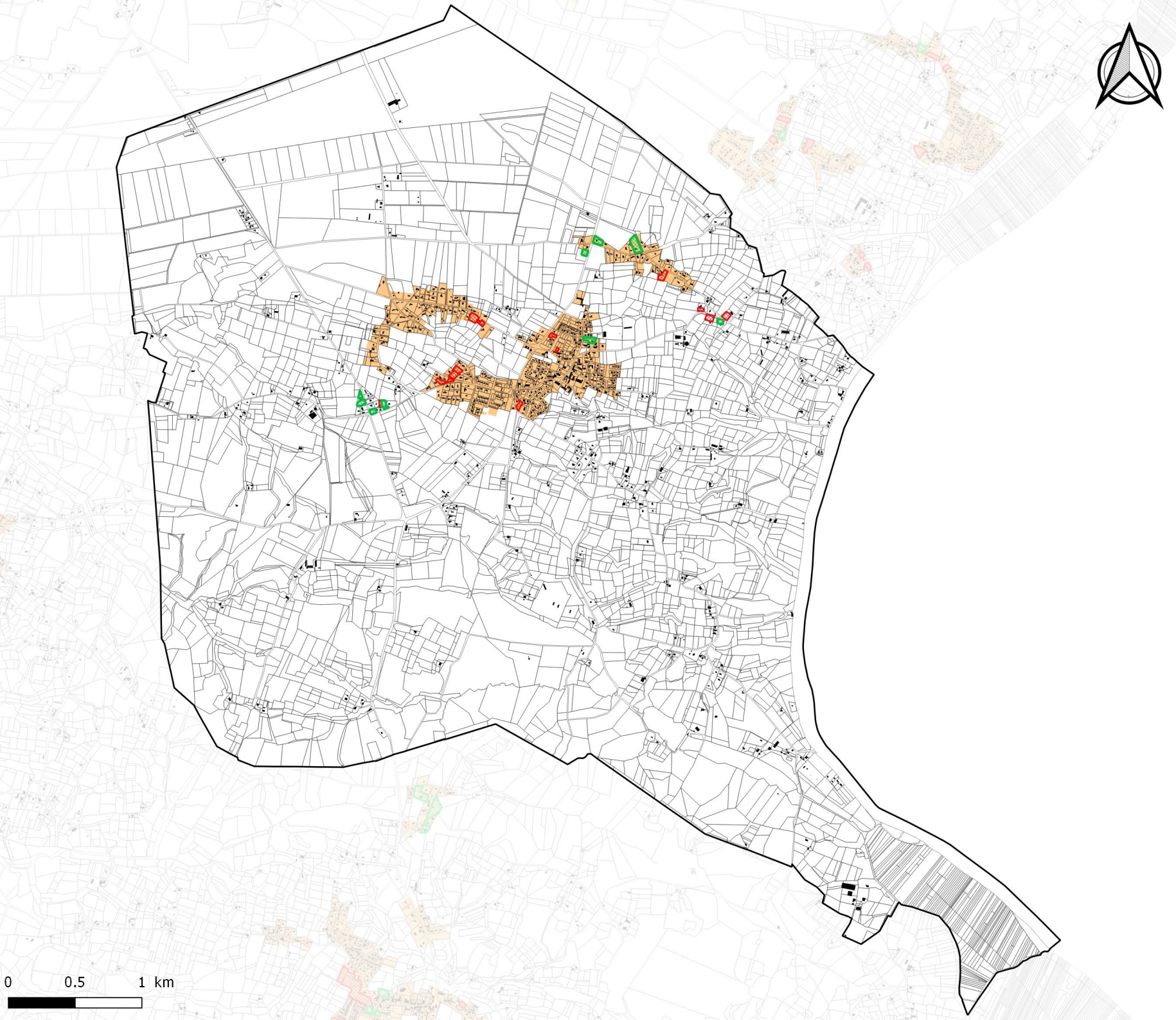

ST-JEAN-DE-MARSACQ

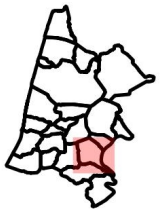

Plan de potentiel de densification en zone urbaine et en STECAL habitat

Eléments de contexte

- Bâti
- Parcelles

Potentiel

- Dent creuse
- Division parcellaire

Zonage

- Zone urbaine
- STECAL en zone A ou N à vocation d'habitat

Maître d'ouvrage : Communauté de Communes Maremne Adour Côte-Sud

Mission : PLUI de la Communauté de Communes Maremne Adour Côte-Sud

Réalisation: Citadia Conseil©
le 17/02/2020

ST-MARTIN-DE-HINX

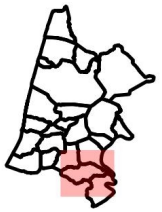

Plan de potentiel de densification en zone urbaine et en STECAL habitat

Eléments de contexte

- Bâti
- Parcelles

Potentiel

- Dent creuse
- Division parcellaire

Zonage

- Zone urbaine
- STECAL en zone A ou N à vocation d'habitat

0 0.5 1 km

Maître d'ouvrage : Communauté de Communes Maremne Adour Côte-Sud

Mission : PLUI de la Communauté de Communes Maremne Adour Côte-Sud

Réalisation: Citadia Conseil©
le 17/02/2020

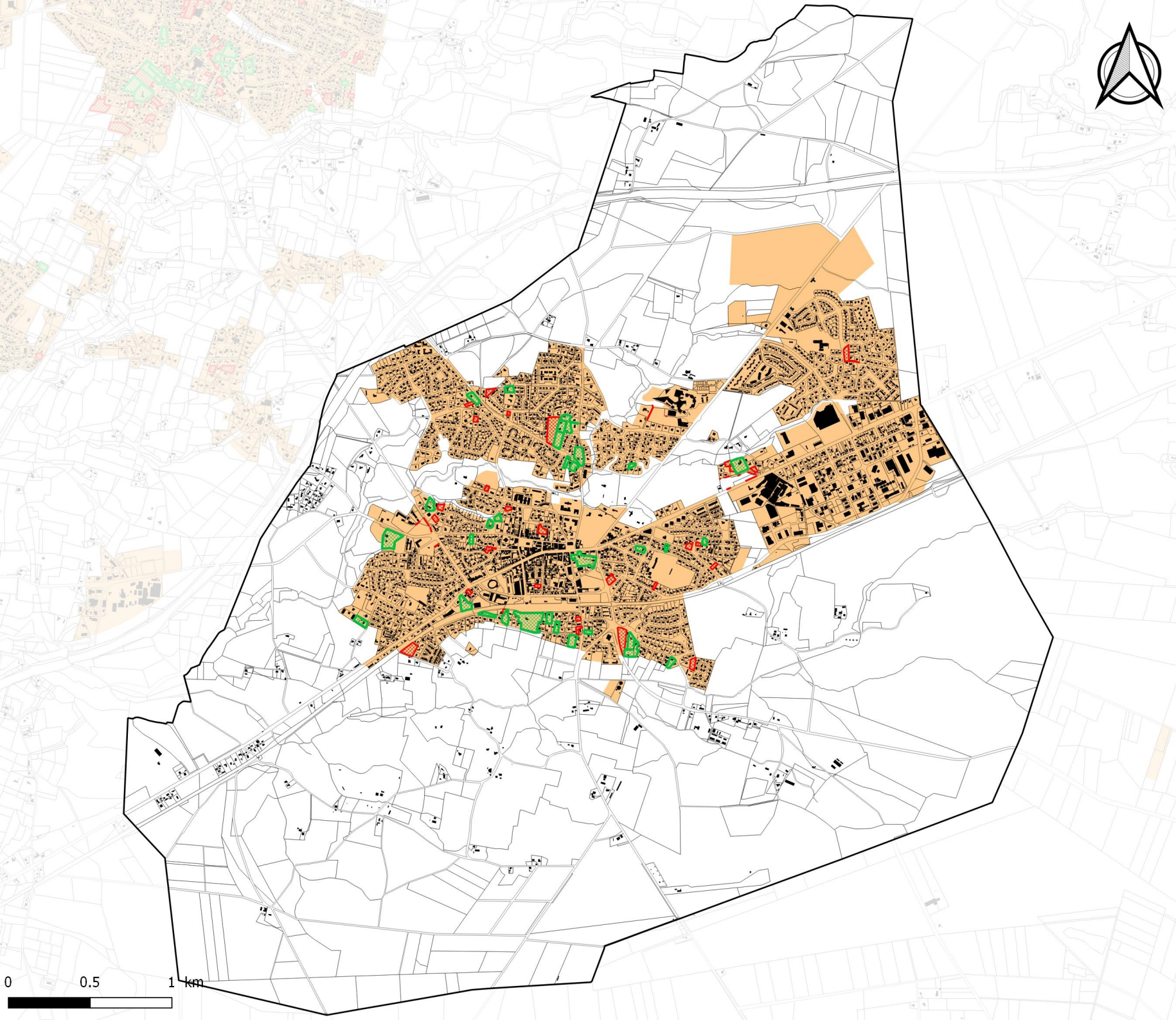

ST-VINCENT-DE-TYROSSE



Plan de potentiel de densification en zone urbaine et en STECAL habitat

Eléments de contexte

- Bâti
- Parcelles

Potentiel

- Dent creuse
- Division parcellaire

Zonage

- Zone urbaine
- STECAL en zone A ou N à vocation d'habitat

Maître d'ouvrage : Communauté de Communes Maremne Adour Côte-Sud

Mission : PLUI de la Communauté de Communes Maremne Adour Côte-Sud

Réalisation: Citadia Conseil©
le 17/02/2020

STE-MARIE-DE-GOSSE

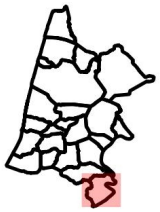

Plan de potentiel de densification en zone urbaine et en STECAL habitat

Eléments de contexte

- Bâti
- Parcelles

Potentiel

- Dent creuse
- Division parcellaire

Zonage

- Zone urbaine
- STECAL en zone A ou N à vocation d'habitat

0 0.5 1 km

Maître d'ouvrage : Communauté de Communes Maremne Adour Côte-Sud

Mission : PLUI de la Communauté de Communes Maremne Adour Côte-Sud

Réalisation: Citadia Conseil©
le 17/02/2020

TOSSE



Plan de potentiel de densification en zone urbaine et en STECAL habitat

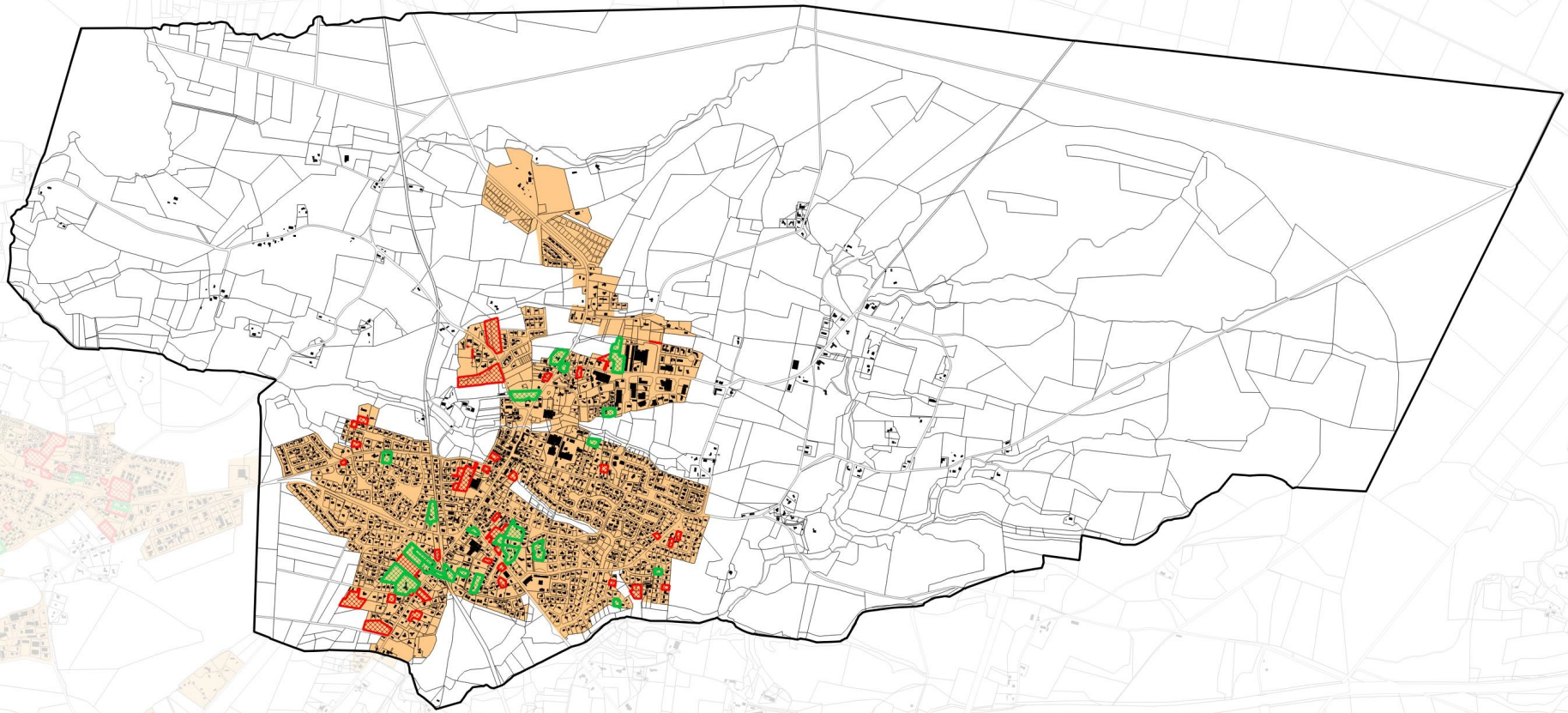

Eléments de contexte

- Bâti
- Parcelles

Potentiel

- Dent creuse
- Division parcellaire

Zonage

- Zone urbaine
- STECAL en zone A ou N à vocation d'habitat

0 0.5 1 km

Maître d'ouvrage : Communauté de Communes Maremne Adour Côte-Sud

Mission : PLUI de la Communauté de Communes Maremne Adour Côte-Sud

Réalisation: Citadia Conseil©
le 17/02/2020

VIEUX BOUCAU-LES-BAINS



Plan de potentiel de densification en zone urbaine et en STECAL habitat

Eléments de contexte

- Bâti
- Parcelles

Potentiel

- Dent creuse
- Division parcellaire

Zonage

- Zone urbaine
- STECAL en zone A ou N à vocation d'habitat

0 0.5 1 km

Maître d'ouvrage : Communauté de Communes Maremne Adour Côte-Sud

Mission : PLUI de la Communauté de Communes Maremne Adour Côte-Sud

Réalisation: Citadia Conseil© le 17/02/2020

N

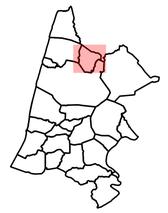

Eléments de contexte

- Bâti
- Parcelles
- Enveloppe urbaine de 2006

Destination de la consommation foncière

Consommation foncière de 2006 à 2011

- Bâtiment d'activité agricole
- Bâtiments d'activité artisanale ou industrielle
- Habitat diffus
- Secteur résidentiel individuel de faible densité
- Secteur résidentiel individuel moyennement dense
- Zone touristique

Consommation foncière de 2012 à 2018

- Bâtiments d'activité artisanale ou industrielle
- Habitat diffus
- Secteur résidentiel individuel de faible densité
- Secteur résidentiel individuel moyennement dense
- Zone touristique
- Parc photovoltaïque

0 0.5 1 km

AZUR

Département des Landes

PLAN LOCAL D'URBANISME intercommunal

Plan de consommation foncière

Echelle : 1:7 104 ème

MACS Communauté de communes Maremne Adour Côte-Sud

even CONSEIL

CITADIA

Citadia Conseil
45 rue Sainte-Colombe
33000 BORDEAUX

Tel : 05.57.99.69.28
Mail : atlantique@citadia.com

Maître d'ouvrage : Communauté de Communes Maremne Adour Côte-Sud

Mission : PLUI de la Communauté de Communes Maremne Adour Côte-Sud

Sources: Cadastre DGFIP 2019, Citadia Conseil

Réalisation: Citadia Conseil© le 13/02/2020

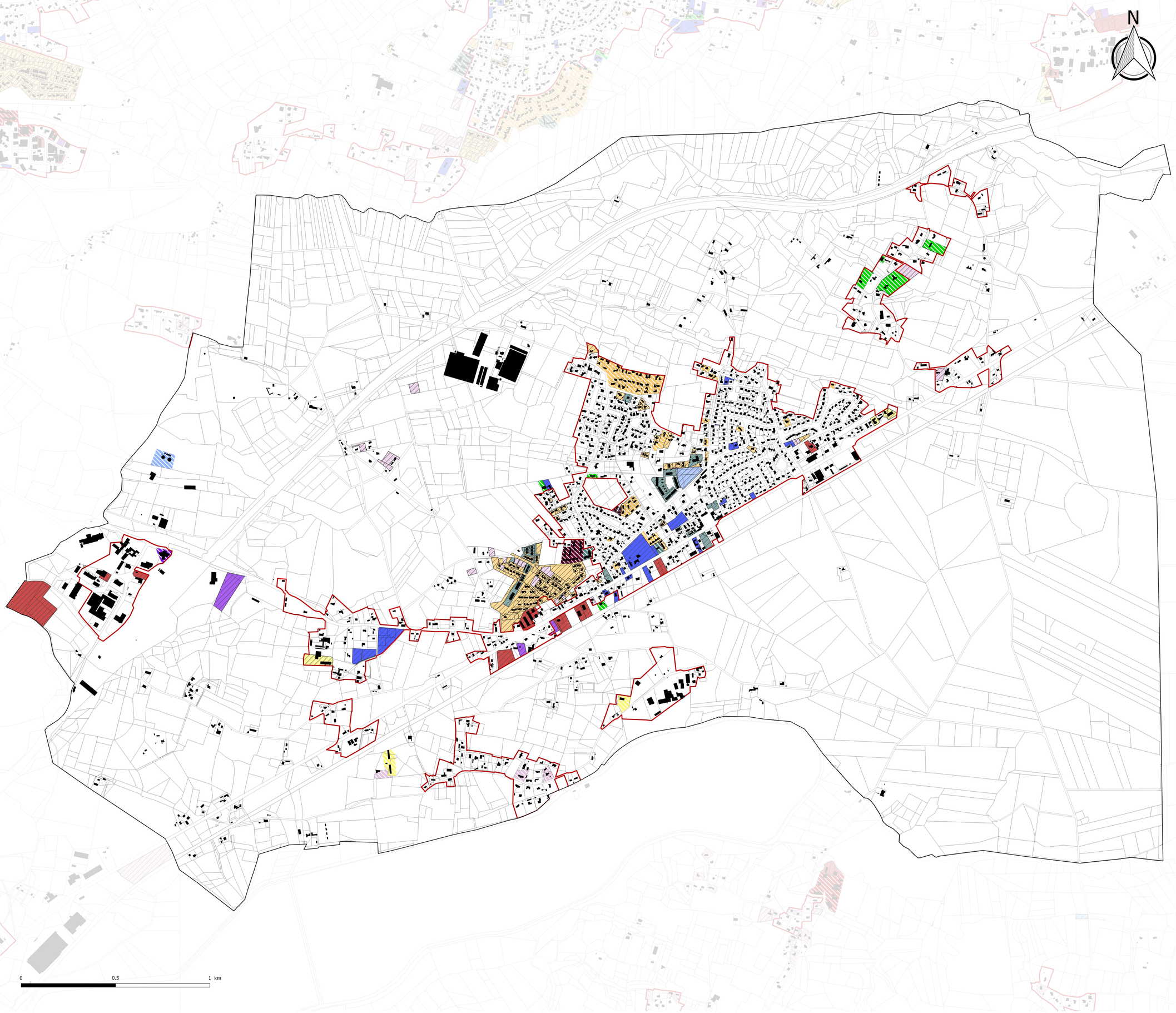



Eléments de contexte

- Bâti
- Parcelles
- Enveloppe urbaine de 2006

Destination de la consommation foncière

Consommation foncière de 2006 à 2011

- Autres équipements
- Bâtiment d'activité agricole
- Bâtiments commerciaux
- Ensembles collectifs
- Habitat diffus
- Secteur résidentiel individuel de faible densité
- Secteur résidentiel individuel dense
- Secteur résidentiel individuel moyennement dense

Consommation foncière de 2012 à 2018

- Autres équipements
- Bâtiment d'activité agricole
- Bâtiments commerciaux
- Bâtiments d'activité artisanale ou industrielle
- Ensembles collectifs
- Habitat diffus
- Secteur résidentiel individuel de faible densité
- Secteur résidentiel individuel dense
- Secteur résidentiel individuel moyennement dense
- Zone d'équipement pas ou peu bâtie
- Zone touristique

BENESSE-MAREMNE

Département des Landes

PLAN LOCAL D'URBANISME intercommunal

Plan de consommation foncière

Echelle : 1:6 391 ème

MACS
Communauté de communes Maremne Adour Côte-Sud

even CONSEIL

CITADIA

Citadia Conseil
45 rue Sainte-Colombe
33000 BORDEAUX

Tel : 05.57.99.69.28
Mail : atlantique@citadia.com

Maître d'ouvrage : Communauté de Communes Maremne Adour Côte-Sud

Mission : PLUI de la Communauté de Communes Maremne Adour Côte-Sud

Sources: Cadastre DGFIP 2019, Citadia Conseil

Réalisation: Citadia Conseil© le 13/02/2020

N

0 0.5 1 km

Eléments de contexte

- Bâti
- Parcelles
- Enveloppe urbaine de 2006

Destination de la consommation foncière

Consommation foncière de 2006 à 2011

- Bâtiments d'activité artisanale ou industrielle
- Ensembles collectifs
- Habitat diffus
- Secteur résidentiel individuel de faible densité
- Secteur résidentiel individuel dense
- Secteur résidentiel individuel moyennement dense

Consommation foncière de 2012 à 2018

- Autres équipements
- Bâtiments commerciaux
- Bâtiments d'activité artisanale ou industrielle
- Ensembles collectifs
- Habitat diffus
- Secteur résidentiel individuel de faible densité
- Secteur résidentiel individuel dense
- Secteur résidentiel individuel moyennement dense
- Zone d'équipement pas ou peu bâtie

CAPBRETON

Département des Landes

PLAN LOCAL D'URBANISME intercommunal

Plan de consommation foncière

Echelle : 1:7 324 ème

Citadia Conseil
45 rue Sainte-Colombe
33000 BORDEAUX

Tel : 05.57.99.69.28
Mail : atlantique@citadia.com

Maître d'ouvrage : Communauté de Communes Maremne Adour Côte-Sud

Mission : PLUI de la Communauté de Communes Maremne Adour Côte-Sud

Sources: Cadastre DGFIP 2019, Citadia Conseil

Réalisation: Citadia Conseil© le 13/02/2020

N



Eléments de contexte

- Bâti
- Parcelles
- Enveloppe urbaine de 2006

Destination de la consommation foncière

Consommation foncière de 2006 à 2011

- Bâtiment d'activité agricole
- Habitat diffus
- Secteur résidentiel individuel moyennement dense

Consommation foncière de 2012 à 2018

- Bâtiments d'activité artisanale ou industrielle
- Habitat diffus
- Secteur résidentiel individuel de faible densité
- Secteur résidentiel individuel moyennement dense

0 0.5 1 km

JOSSE

Département des Landes

PLAN LOCAL D'URBANISME intercommunal

Plan de consommation foncière

Echelle : 1:5 385 ème

MACS Communauté de Communes Maremne Adour Côte-Sud

even CONSEIL

CITADIA

Citadia Conseil
45 rue Sainte-Colombe
33000 BORDEAUX

Tel : 05.57.99.69.28
Mail : atlantique@citadia.com

Maître d'ouvrage : Communauté de Communes Maremne Adour Côte-Sud

Mission : PLUI de la Communauté de Communes Maremne Adour Côte-Sud

Sources: Cadastre DGFIP 2019, Citadia Conseil

Réalisation: Citadia Conseil© le 13/02/2020

N

Eléments de contexte

- Bâti
- Parcelles
- Enveloppe urbaine de 2006

Destination de la consommation foncière

Consommation foncière de 2006 à 2011

- Autres équipements
- Ensembles collectifs
- Habitat diffus
- Secteur résidentiel individuel de faible densité
- Secteur résidentiel individuel dense
- Secteur résidentiel individuel moyennement dense

Consommation foncière de 2012 à 2018

- Autres équipements
- Bâtiments commerciaux
- Bâtiments d'activité artisanale ou industrielle
- Ensembles collectifs
- Habitat diffus
- Secteur résidentiel individuel de faible densité
- Secteur résidentiel individuel dense
- Secteur résidentiel individuel moyennement dense
- Zone d'équipement pas ou peu bâtie

0 0.5 1 km

LABENNE

Département des Landes

PLAN LOCAL D'URBANISME intercommunal

Plan de consommation foncière

Echelle : 1:7 628 ème

MACS Communauté de communes Maremne Adour Côte-Sud

even CONSEIL

CITADIA

Citadia Conseil
45 rue Sainte-Colombe
33000 BORDEAUX

Tel : 05.57.99.69.28
Mail : atlantique@citadia.com

Maître d'ouvrage : Communauté de Communes Maremne Adour Côte-Sud

Mission : PLUI de la Communauté de Communes Maremne Adour Côte-Sud

Sources: Cadastre DGFIP 2019, Citadia Conseil

Réalisation: Citadia Conseil© le 13/02/2020

N

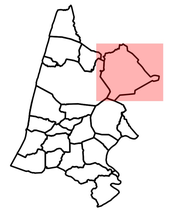

Eléments de contexte

- Bâti
- Parcelles
- Enveloppe urbaine de 2006

Destination de la consommation foncière

Consommation foncière de 2006 à 2011

- Bâtiments d'activité artisanale ou industrielle
- Habitat diffus
- Secteur résidentiel individuel de faible densité
- Secteur résidentiel individuel moyennement dense

Consommation foncière de 2012 à 2018

- Autres équipements
- Bâtiment d'activité agricole
- Bâtiments d'activité artisanale ou industrielle
- Habitat diffus
- Secteur résidentiel individuel de faible densité
- Secteur résidentiel individuel dense
- Secteur résidentiel individuel moyennement dense
- Zone d'équipement pas ou peu bâtie

0 0.5 1 km

MAGESCQ

Département des Landes

PLAN LOCAL D'URBANISME intercommunal

Plan de consommation foncière

Echelle : 1:14 494 ème

Citadia Conseil
45 rue Sainte-Colombe
33000 BORDEAUX

Tel : 05.57.99.69.28
Mail : atlantique@citadia.com

Maître d'ouvrage : Communauté de Communes Maremne Adour Côte-Sud

Mission : PLUI de la Communauté de Communes Maremne Adour Côte-Sud

Sources: Cadastre DGFIP 2019, Citadia Conseil

Réalisation: Citadia Conseil© le 13/02/2020

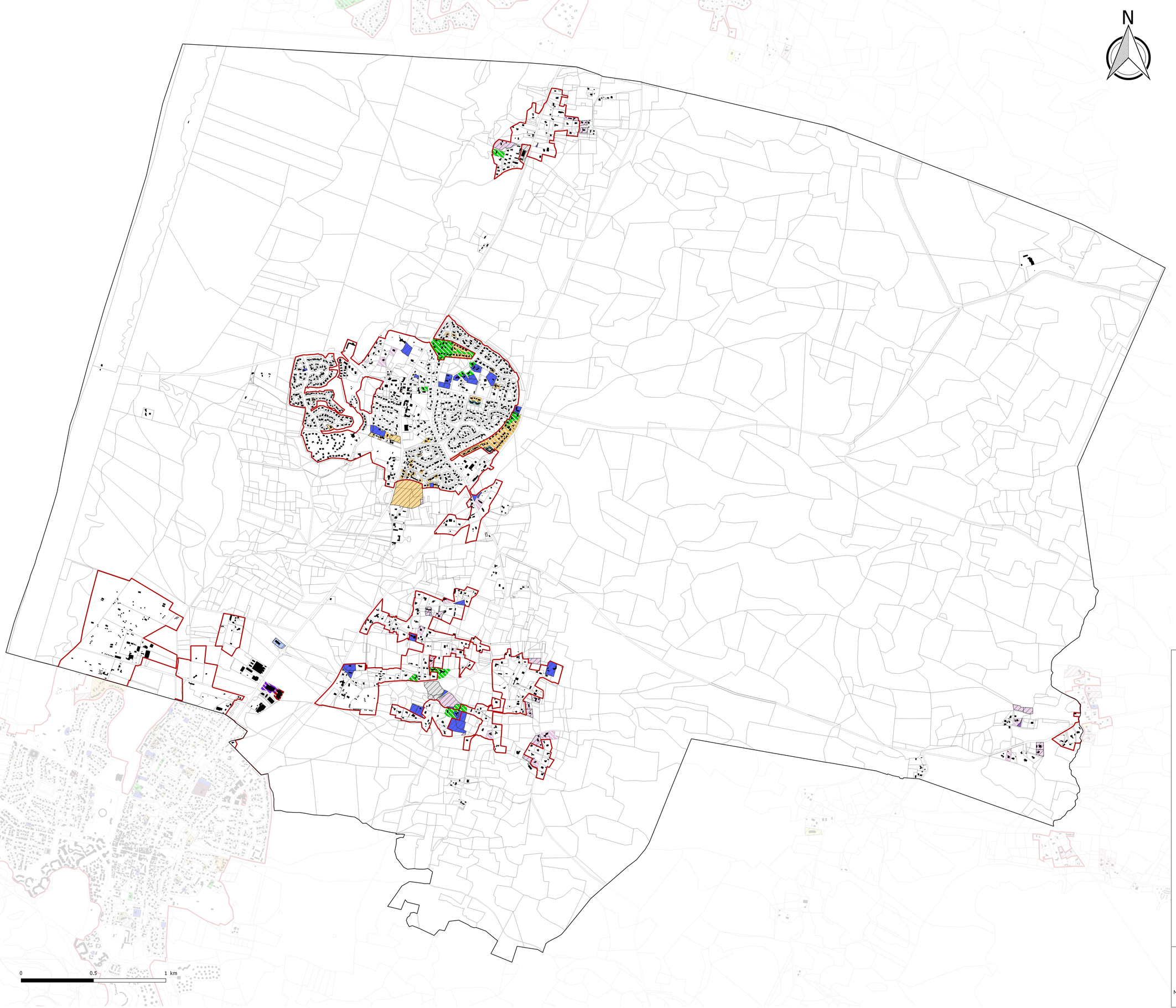

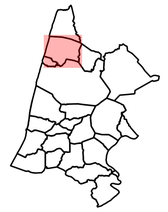

Eléments de contexte

- Bâti
- Parcelles
- Enveloppe urbaine de 2006

Destination de la consommation foncière

Consommation foncière de 2006 à 2011

- Bâtiment d'activité agricole
- Bâtiments commerciaux
- Bâtiments d'activité artisanale ou industrielle
- Ensembles collectifs
- Habitat diffus
- Secteur résidentiel individuel de faible densité
- Secteur résidentiel individuel moyennement dense
- Zone touristique

Consommation foncière de 2012 à 2018

- Autres équipements
- Bâtiments commerciaux
- Bâtiments d'activité artisanale ou industrielle
- Habitat diffus
- Secteur résidentiel individuel de faible densité
- Secteur résidentiel individuel moyennement dense
- Zone touristique

MESSANGES

Département des Landes

PLAN LOCAL D'URBANISME intercommunal

Plan de consommation foncière

Echelle : 1:8 289 ème

MACS Communauté de communes Maremne Adour Côte-Sud

even CONSEIL

CITADIA

Citadia Conseil
45 rue Sainte-Colombe
33000 BORDEAUX

Tel : 05.57.99.69.28
Mail : atlantique@citadia.com

Maître d'ouvrage : Communauté de Communes Maremne Adour Côte-Sud

Mission : PLUI de la Communauté de Communes Maremne Adour Côte-Sud

Sources: Cadastre DGFIP 2019, Citadia Conseil

Réalisation: Citadia Conseil© le 13/02/2020

N

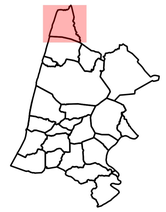

Eléments de contexte

- Bâti
- Parcelles
- Enveloppe urbaine de 2006

Destination de la consommation foncière

Consommation foncière de 2006 à 2011

- Autres équipements
- Bâtiment d'activité agricole
- Bâtiments commerciaux
- Ensembles collectifs
- Habitat diffus
- Secteur résidentiel individuel de faible densité
- Secteur résidentiel individuel dense
- Secteur résidentiel individuel moyennement dense
- Zone touristique

Consommation foncière de 2012 à 2018

- Bâtiments commerciaux
- Habitat diffus
- Secteur résidentiel individuel de faible densité
- Secteur résidentiel individuel dense
- Secteur résidentiel individuel moyennement dense
- Zone touristique

0 0.5 1 km

MOLIETS-ET-MAA

Département des Landes

PLAN LOCAL D'URBANISME intercommunal

Plan de consommation foncière

Echelle : 1:9 426 ème

Citadia Conseil
45 rue Sainte-Colombe
33000 BORDEAUX

Tel : 05.57.99.69.28
Mail : atlantique@citadia.com

Maître d'ouvrage : Communauté de Communes Maremne Adour Côte-Sud

Mission : PLUI de la Communauté de Communes Maremne Adour Côte-Sud

Sources: Cadastre DGFIP 2019, Citadia Conseil

Réalisation: Citadia Conseil© le 13/02/2020

N



Eléments de contexte

- Bâti
- Parcelles
- Enveloppe urbaine de 2006

Destination de la consommation foncière

Consommation foncière de 2006 à 2011

- Autres équipements
- Bâtiment d'activité agricole
- Bâtiments d'activité artisanale ou industrielle
- Habitat diffus
- Secteur résidentiel individuel de faible densité

Consommation foncière de 2012 à 2018

- Autres équipements
- Bâtiments d'activité artisanale ou industrielle
- Habitat diffus
- Secteur résidentiel individuel de faible densité

0 0.5 1 km

Département des Landes

PLAN LOCAL D'URBANISME intercommunal

Plan de consommation foncière

ORX

Echelle : 1:5 111 ème

MACS Communauté de communes Maremne Adour Côte-Sud

even conseil

CITADIA

Citadia Conseil
45 rue Sainte-Colombe
33000 BORDEAUX

Tel : 05.57.99.69.28
Mail : atlantique@citadia.com

Maître d'ouvrage : Communauté de Communes Maremne Adour Côte-Sud

Mission : PLUI de la Communauté de Communes Maremne Adour Côte-Sud

Sources: Cadastre DGFIP 2019, Citadia Conseil

Réalisation: Citadia Conseil© le 13/02/2020

N



Eléments de contexte

- Bâti
- Parcelles
- Enveloppe urbaine de 2006

Destination de la consommation foncière

Consommation foncière de 2006 à 2011

- Bâtiments commerciaux
- Habitat diffus
- Secteur résidentiel individuel de faible densité
- Secteur résidentiel individuel dense
- Secteur résidentiel individuel moyennement dense

Consommation foncière de 2012 à 2018

- Bâtiments commerciaux
- Bâtiments d'activité artisanale ou industrielle
- Habitat diffus
- Secteur résidentiel individuel de faible densité
- Secteur résidentiel individuel moyennement dense

0 0,5 1 km

SAUBION

Département des Landes

PLAN LOCAL D'URBANISME intercommunal

Plan de consommation foncière

Echelle : 1:5 273 ème

Citadia Conseil
45 rue Sainte-Colombe
33000 BORDEAUX

Tel : 05.57.99.69.28
Mail : atlantique@citadia.com

Maître d'ouvrage : Communauté de Communes Maremne Adour Côte-Sud

Mission : PLUI de la Communauté de Communes Maremne Adour Côte-Sud

Sources: Cadastre DGFIP 2019, Citadia Conseil

Réalisation: Citadia Conseil© le 13/02/2020

N

Eléments de contexte

- Bâti
- Parcelles
- Enveloppe urbaine de 2006

Destination de la consommation foncière

Consommation foncière de 2006 à 2011

- Bâtiments d'activité artisanale ou industrielle
- Habitat diffus
- Secteur résidentiel individuel de faible densité
- Secteur résidentiel individuel moyennement dense

Consommation foncière de 2012 à 2018

- Autres équipements
- Bâtiment d'activité agricole
- Bâtiments d'activité artisanale ou industrielle
- Habitat diffus
- Secteur résidentiel individuel de faible densité
- Secteur résidentiel individuel moyennement dense
- Zone d'équipement pas ou peu bâtie

0 0.5 1 km

SAUBRIGUES

Département des Landes

PLAN LOCAL D'URBANISME intercommunal

Plan de consommation foncière

Echelle : 1:7 294 ème

Citadia Conseil
45 rue Sainte-Colombe
33000 BORDEAUX

Tel : 05.57.99.69.28
Mail : atlantique@citadia.com

Maître d'ouvrage : Communauté de Communes Maremne Adour Côte-Sud

Mission : PLUI de la Communauté de Communes Maremne Adour Côte-Sud

Sources: Cadastre DGFIP 2019, Citadia Conseil

Réalisation: Citadia Conseil© le 13/02/2020

N



Eléments de contexte

- Bâti
- Parcelles
- Enveloppe urbaine de 2006

Destination de la consommation foncière

Consommation foncière de 2006 à 2011

- Ensembles collectifs
- Habitat diffus
- Secteur résidentiel individuel de faible densité
- Secteur résidentiel individuel moyennement dense

Consommation foncière de 2012 à 2018

- Autres équipements
- Habitat diffus
- Secteur résidentiel individuel de faible densité
- Secteur résidentiel individuel dense
- Secteur résidentiel individuel moyennement dense

0 0.5 1 km

SAUBUSSE

Département des Landes

PLAN LOCAL D'URBANISME intercommunal

Plan de consommation foncière

Echelle : 1:6 411 ème

Citadia Conseil
45 rue Sainte-Colombe
33000 BORDEAUX

Tel : 05.57.99.69.28
Mail : atlantique@citadia.com

Maître d'ouvrage : Communauté de Communes Maremne Adour Côte-Sud

Mission : PLUI de la Communauté de Communes Maremne Adour Côte-Sud

Sources: Cadastre DGFIP 2019, Citadia Conseil

Réalisation: Citadia Conseil© le 13/02/2020

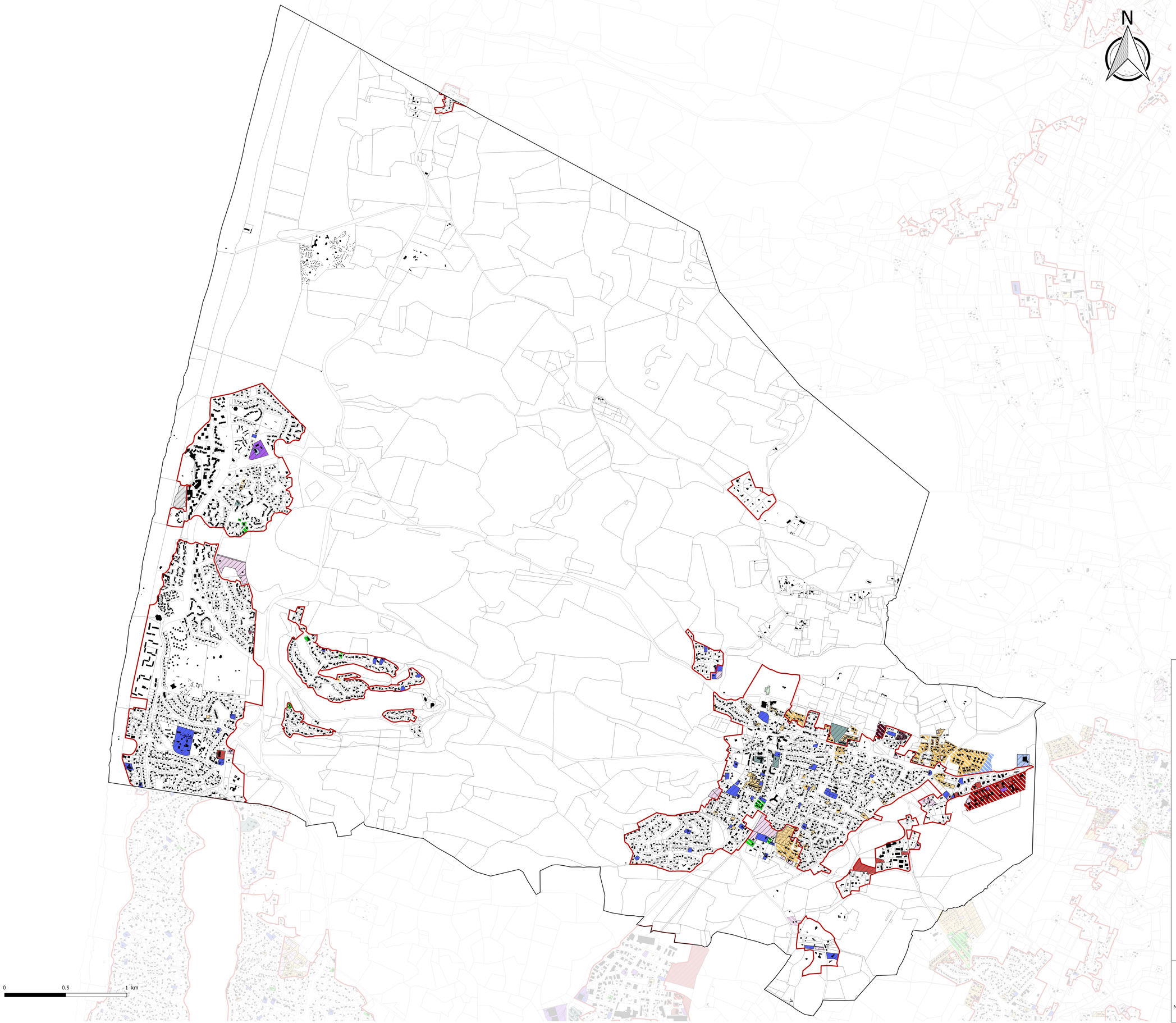

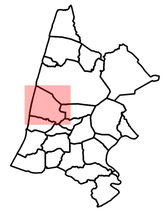

Eléments de contexte

- Bâti
- Parcelles
- Enveloppe urbaine de 2006

Destination de la consommation foncière

Consommation foncière de 2006 à 2011

- Autres équipements
- Bâtiments d'activité artisanale ou industrielle
- Ensembles collectifs
- Habitat diffus
- Secteur résidentiel individuel de faible densité
- Secteur résidentiel individuel dense
- Secteur résidentiel individuel moyennement dense

Consommation foncière de 2012 à 2018

- Autres équipements
- Bâtiments commerciaux
- Bâtiments d'activité artisanale ou industrielle
- Ensembles collectifs
- Habitat diffus
- Secteur résidentiel individuel de faible densité
- Secteur résidentiel individuel dense
- Secteur résidentiel individuel moyennement dense
- Zone d'équipement pas ou peu bâtie
- Zone touristique

SEIGNOSSE

Département des Landes

PLAN LOCAL D'URBANISME intercommunal

Plan de consommation foncière

Echelle : 1:9 960 ème

Citadia Conseil
45 rue Sainte-Colombe
33000 BORDEAUX

Tel : 05.57.99.69.28
Mail : atlantique@citadia.com

Maître d'ouvrage : Communauté de Communes Maremne Adour Côte-Sud

Mission : PLUI de la Communauté de Communes Maremne Adour Côte-Sud

Sources: Cadastre DGFIP 2019, Citadia Conseil

Réalisation: Citadia Conseil© le 13/02/2020

N

Eléments de contexte

- Bâti
- Parcelles
- Enveloppe urbaine de 2006

Destination de la consommation foncière

Consommation foncière de 2006 à 2011

- Bâtiments commerciaux
- Bâtiments d'activité artisanale ou industrielle
- Ensembles collectifs
- Secteur résidentiel individuel de faible densité
- Secteur résidentiel individuel moyennement dense

Consommation foncière de 2012 à 2018

- Bâtiment d'activité agricole
- Bâtiments commerciaux
- Bâtiments d'activité artisanale ou industrielle
- Ensembles collectifs
- Habitat diffus
- Secteur résidentiel individuel de faible densité
- Secteur résidentiel individuel moyennement dense
- Zone d'équipement pas ou peu bâtie

0 0.5 1 km

SOORTS-HOSSEGOR

Département des Landes

PLAN LOCAL D'URBANISME intercommunal

Plan de consommation foncière

Echelle : 1:6 301 ème

Citadia Conseil
45 rue Sainte-Colombe
33000 BORDEAUX

Tel : 05.57.99.69.28
Mail : atlantique@citadia.com

Maître d'ouvrage : Communauté de Communes Maremne Adour Côte-Sud

Mission : PLUI de la Communauté de Communes Maremne Adour Côte-Sud

Sources: Cadastre DGFIP 2019, Citadia Conseil

Réalisation: Citadia Conseil© le 13/02/2020

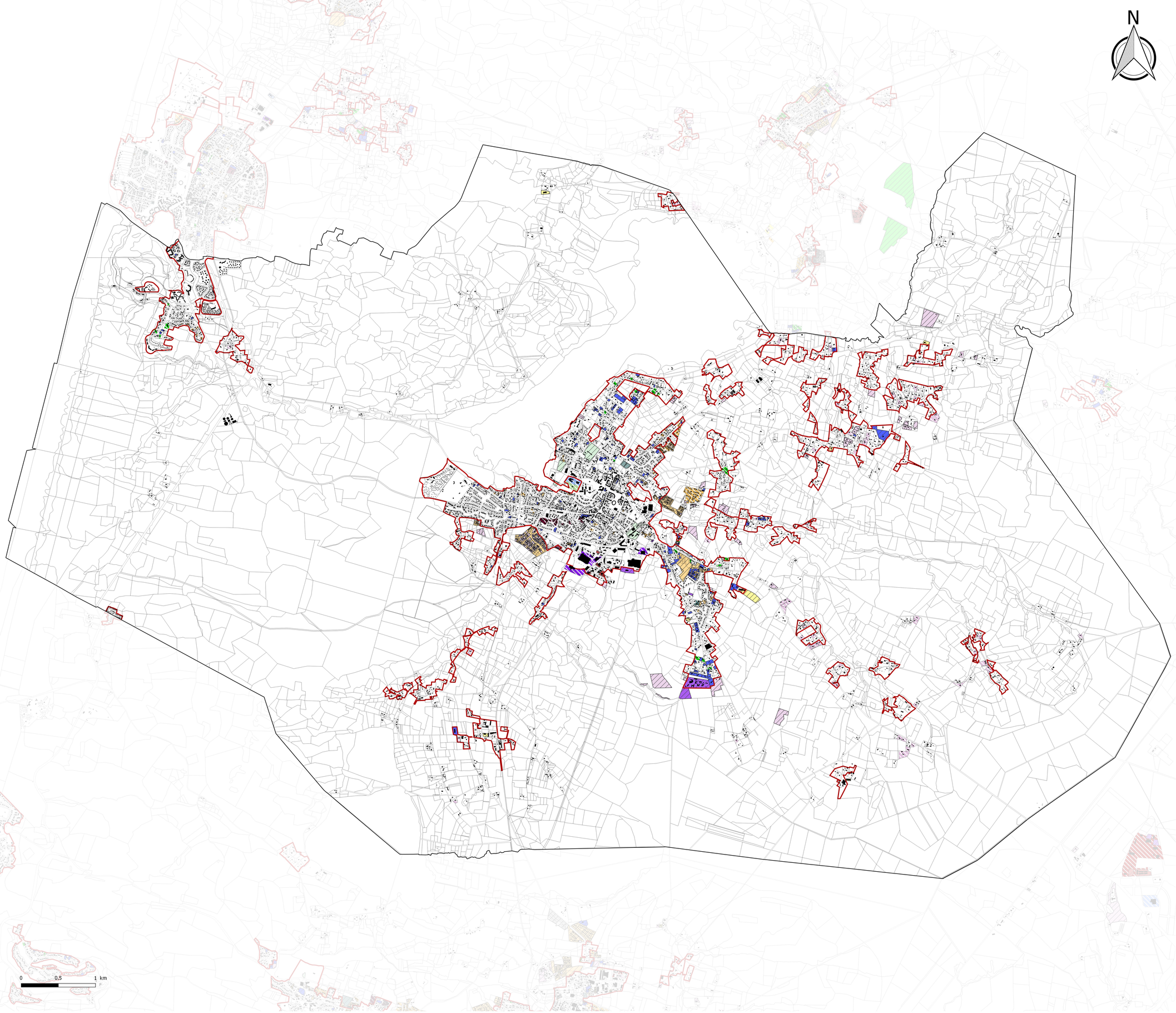

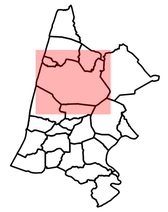

Eléments de contexte

- Bâti
- Parcelles
- Enveloppe urbaine de 2006

Destination de la consommation foncière

Consommation foncière de 2006 à 2011

- Autres équipements
- Bâtiment d'activité agricole
- Bâtiments commerciaux
- Bâtiments d'activité artisanale ou industrielle
- Ensembles collectifs
- Habitat diffus
- Secteur résidentiel individuel de faible densité
- Secteur résidentiel individuel dense
- Secteur résidentiel individuel moyennement dense
- Zone d'équipement pas ou peu bâtie

Consommation foncière de 2012 à 2018

- Autres équipements
- Bâtiment d'activité agricole
- Bâtiments commerciaux
- Bâtiments d'activité artisanale ou industrielle
- Ensembles collectifs
- Habitat diffus
- Secteur résidentiel individuel de faible densité
- Secteur résidentiel individuel dense
- Secteur résidentiel individuel moyennement dense
- Zone d'équipement pas ou peu bâtie
- Zone touristique

SOUSTONS

Département des Landes

PLAN LOCAL D'URBANISME intercommunal

Plan de consommation foncière

Echelle : 1:16 234 ème

MACS
Communauté de communes Maremne Adour Côte-Sud

even CONSEIL

CITADIA

Citadia Conseil
45 rue Sainte-Colombe
33000 BORDEAUX

Tel : 05.57.99.69.28
Mail : atlantique@citadia.com

Maître d'ouvrage : Communauté de Communes Maremne Adour Côte-Sud

Mission : PLUI de la Communauté de Communes Maremne Adour Côte-Sud

Sources: Cadastre DGFIP 2019, Citadia Conseil

Réalisation: Citadia Conseil© le 13/02/2020

N

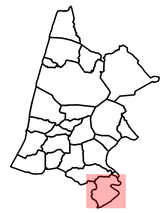

Eléments de contexte

- Bâti
- Parcelles
- Enveloppe urbaine de 2006

Destination de la consommation foncière

Consommation foncière de 2006 à 2011

- Bâtiment d'activité agricole
- Ensembles collectifs
- Habitat diffus
- Secteur résidentiel individuel de faible densité
- Secteur résidentiel individuel moyennement dense

Consommation foncière de 2012 à 2018

- Bâtiment d'activité agricole
- Habitat diffus
- Secteur résidentiel individuel de faible densité
- Secteur résidentiel individuel moyennement dense

0 0.5 1 km

STE-MARIE-DE-GOSSE

Département des Landes

PLAN LOCAL D'URBANISME intercommunal

Plan de consommation foncière

Echelle : 1:8 565 ème

Citadia Conseil
45 rue Sainte-Colombe
33000 BORDEAUX

Tel : 05.57.99.69.28
Mail : atlantique@citadia.com

Maître d'ouvrage : Communauté de Communes Maremne Adour Côte-Sud

Mission : PLUI de la Communauté de Communes Maremne Adour Côte-Sud

Sources: Cadastre DGFIP 2019, Citadia Conseil

Réalisation: Citadia Conseil© le 13/02/2020

N

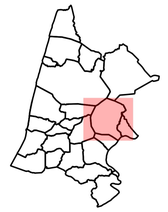

Eléments de contexte

- Bâti
- Parcelles
- Enveloppe urbaine de 2006

Destination de la consommation foncière

Consommation foncière de 2006 à 2011

- Autres équipements
- Bâtiment d'activité agricole
- Bâtiments d'activité artisanale ou industrielle
- Ensembles collectifs
- Habitat diffus
- Secteur résidentiel individuel de faible densité
- Secteur résidentiel individuel moyennement dense

Consommation foncière de 2012 à 2018

- Autres équipements
- Bâtiment d'activité agricole
- Bâtiments commerciaux
- Bâtiments d'activité artisanale ou industrielle
- Habitat diffus
- Secteur résidentiel individuel de faible densité
- Secteur résidentiel individuel dense
- Secteur résidentiel individuel moyennement dense

0 0.5 1 km

ST-GEOURS-MAREMNE

Département des Landes

PLAN LOCAL D'URBANISME intercommunal

Plan de consommation foncière

Echelle : 1:10 766 ème

Citadia Conseil
45 rue Sainte-Colombe
33000 BORDEAUX

Tel : 05.57.99.69.28
Mail : atlantique@citadia.com

Maître d'ouvrage : Communauté de Communes Maremne Adour Côte-Sud

Mission : PLUI de la Communauté de Communes Maremne Adour Côte-Sud

Sources: Cadastre DGFIP 2019, Citadia Conseil

Réalisation: Citadia Conseil© le 13/02/2020

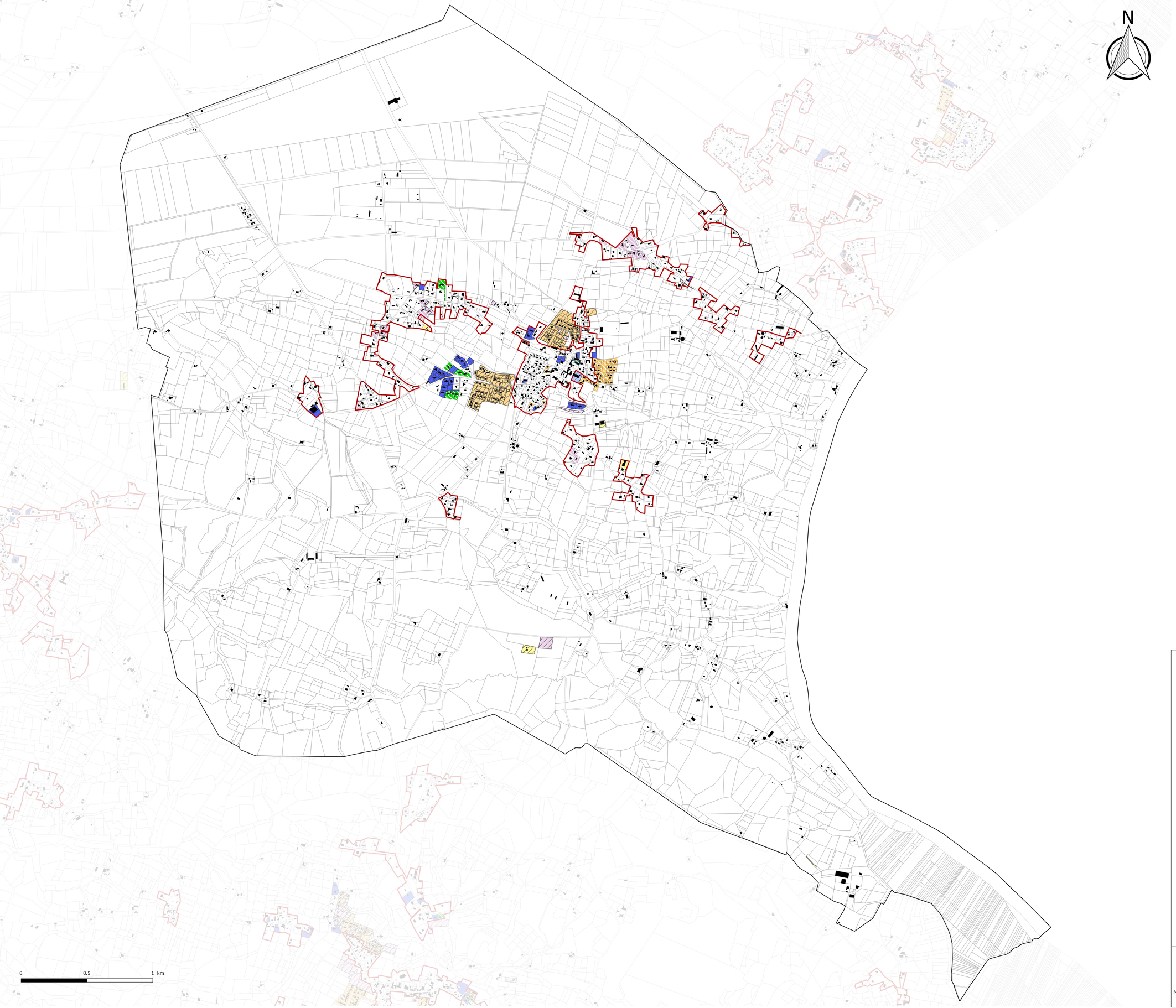

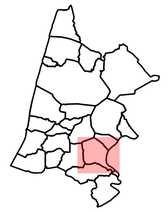

Eléments de contexte

- Bâti
- Parcelles
- Enveloppe urbaine de 2006

Destination de la consommation foncière

Consommation foncière de 2006 à 2011

- Bâtiment d'activité agricole
- Ensembles collectifs
- Habitat diffus
- Secteur résidentiel individuel de faible densité
- Secteur résidentiel individuel moyennement dense

Consommation foncière de 2012 à 2018

- Autres équipements
- Bâtiment d'activité agricole
- Bâtiments d'activité artisanale ou industrielle
- Habitat diffus
- Secteur résidentiel individuel de faible densité
- Secteur résidentiel individuel moyennement dense

ST-JEAN-DE-MARSACQ

Département des Landes

PLAN LOCAL D'URBANISME intercommunal

Plan de consommation foncière

Echelle : 1:9 115 ème

MACS Communauté de communes Maremne Adour Côte-Sud

even CONSEIL

CITADIA

Citadia Conseil
45 rue Sainte-Colombe
33000 BORDEAUX

Tel : 05.57.99.69.28
Mail : atlantique@citadia.com

Maître d'ouvrage : Communauté de Communes Maremne Adour Côte-Sud

Mission : PLUI de la Communauté de Communes Maremne Adour Côte-Sud

Sources: Cadastre DGFIP 2019, Citadia Conseil

Réalisation: Citadia Conseil© le 13/02/2020

N

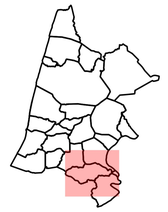

Eléments de contexte

- Bâti
- Parcelles
- Enveloppe urbaine de 2006

Destination de la consommation foncière

Consommation foncière de 2006 à 2011

- Bâtiments d'activité artisanale ou industrielle
- Ensembles collectifs
- Habitat diffus
- Secteur résidentiel individuel de faible densité
- Secteur résidentiel individuel dense
- Secteur résidentiel individuel moyennement dense

Consommation foncière de 2012 à 2018

- Habitat diffus
- Secteur résidentiel individuel de faible densité
- Secteur résidentiel individuel moyennement dense

0 0.5 1 km

ST-MARTIN-DE-HINX

Département des Landes

PLAN LOCAL D'URBANISME intercommunal

Plan de consommation foncière

Echelle : 1:11 702 ème

Citadia Conseil
45 rue Sainte-Colombe
33000 BORDEAUX

Tel : 05.57.99.69.28
Mail : atlantique@citadia.com

Maître d'ouvrage : Communauté de Communes Maremne Adour Côte-Sud

Mission : PLUI de la Communauté de Communes Maremne Adour Côte-Sud

Sources: Cadastre DGFIP 2019, Citadia Conseil

Réalisation: Citadia Conseil© le 13/02/2020

N



Eléments de contexte

- Bâti
- Parcelles
- Enveloppe urbaine de 2006

Destination de la consommation foncière

Consommation foncière de 2006 à 2011

- Autres équipements
- Bâtiments commerciaux
- Bâtiments d'activité artisanale ou industrielle
- Ensembles collectifs
- Habitat diffus
- Secteur résidentiel individuel de faible densité
- Secteur résidentiel individuel dense
- Secteur résidentiel individuel moyennement dense

Consommation foncière de 2012 à 2018

- Bâtiments d'activité artisanale ou industrielle
- Ensembles collectifs
- Secteur résidentiel individuel de faible densité
- Secteur résidentiel individuel dense
- Secteur résidentiel individuel moyennement dense

0 0.5 1 km

ST-VINCENT-DE-TYROSSE

Département des Landes

PLAN LOCAL D'URBANISME intercommunal

Plan de consommation foncière

Echelle : 1:7 441 ème

Citadia Conseil
45 rue Sainte-Colombe
33000 BORDEAUX

Tel : 05.57.99.69.28
Mail : atlantique@citadia.com

Maître d'ouvrage : Communauté de Communes Maremne Adour Côte-Sud

Mission : PLUI de la Communauté de Communes Maremne Adour Côte-Sud

Sources: Cadastre DGFIP 2019, Citadia Conseil

Réalisation: Citadia Conseil© le 13/02/2020

N

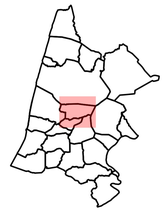

Eléments de contexte

- Bâti
- Parcelles
- Enveloppe urbaine de 2006

Destination de la consommation foncière

Consommation foncière de 2006 à 2011

- Bâtiment d'activité agricole
- Bâtiments d'activité artisanale ou industrielle
- Ensembles collectifs
- Habitat diffus
- Secteur résidentiel individuel de faible densité
- Secteur résidentiel individuel moyennement dense

Consommation foncière de 2012 à 2018

- Bâtiment d'activité agricole
- Bâtiments commerciaux
- Bâtiments d'activité artisanale ou industrielle
- Ensembles collectifs
- Habitat diffus
- Secteur résidentiel individuel de faible densité
- Secteur résidentiel individuel moyennement dense
- Zone touristique

0 0.5 1 km

TOSSE

Département des Landes

PLAN LOCAL D'URBANISME intercommunal

Plan de consommation foncière

Echelle : 1:7 899 ème

Citadia Conseil
45 rue Sainte-Colombe
33000 BORDEAUX

Tel : 05.57.99.69.28
Mail : atlantique@citadia.com

Maître d'ouvrage : Communauté de Communes Maremne Adour Côte-Sud

Mission : PLUI de la Communauté de Communes Maremne Adour Côte-Sud

Sources: Cadastre DGFIP 2019, Citadia Conseil

Réalisation: Citadia Conseil© le 13/02/2020





Eléments de contexte

- Bâti
- Parcelles
- Enveloppe urbaine de 2006

Destination de la consommation foncière

Consommation foncière de 2006 à 2011

- Bâtiments d'activité artisanale ou industrielle
- Ensembles collectifs
- Secteur résidentiel individuel de faible densité
- Secteur résidentiel individuel dense
- Secteur résidentiel individuel moyennement dense

Consommation foncière de 2012 à 2018

- Autres équipements
- Bâtiments commerciaux
- Ensembles collectifs
- Habitat diffus
- Secteur résidentiel individuel de faible densité
- Secteur résidentiel individuel dense
- Secteur résidentiel individuel moyennement dense
- Zone touristique

VIEUX BOUCAU-LES-BAINS

Département des Landes

PLAN LOCAL D'URBANISME intercommunal

Plan de consommation foncière

Echelle : 1:3 405 ème

MACS
Communauté de communes Maremne Adour Côte-Sud

even CONSEIL

CITADIA

Citadia Conseil
45 rue Sainte-Colombe
33000 BORDEAUX

Tel : 05.57.99.69.28
Mail : atlantique@citadia.com

Maître d'ouvrage : Communauté de Communes Maremne Adour Côte-Sud

Mission : PLUI de la Communauté de Communes Maremne Adour Côte-Sud

Sources: Cadastre DGFIP 2019, Citadia Conseil

Réalisation: Citadia Conseil© le 13/02/2020

N



Eléments de contexte

- Bâti
- Parcelles
- Enveloppe urbaine de 2006

Destination de la consommation foncière

Consommation foncière de 2006 à 2011

- Autres équipements
- Bâtiment d'activité agricole
- Bâtiments d'activité artisanale ou industrielle
- Ensembles collectifs
- Habitat diffus
- Secteur résidentiel individuel de faible densité
- Secteur résidentiel individuel moyennement dense

Consommation foncière de 2012 à 2018

- Autres équipements
- Bâtiment d'activité agricole
- Bâtiments commerciaux
- Bâtiments d'activité artisanale ou industrielle
- Ensembles collectifs
- Habitat diffus
- Secteur résidentiel individuel de faible densité
- Secteur résidentiel individuel moyennement dense

0 0.5 1 km

ANGRESSE

Département des Landes

PLAN LOCAL D'URBANISME intercommunal

Plan de consommation foncière

Echelle : 1:5 958 ème

Citadia Conseil
45 rue Sainte-Colombe
33000 BORDEAUX

Tel : 05.57.99.69.28
Mail : atlantique@citadia.com

Maître d'ouvrage : Communauté de Communes Maremne Adour Côte-Sud

Mission : PLUI de la Communauté de Communes Maremne Adour Côte-Sud

Sources: Cadastre DGFIP 2019, Citadia Conseil

Réalisation: Citadia Conseil© le 13/02/2020