Commune de ARNEKE 59018

P.L.U.i - C.C.F.I

Plan Local d'Urbanisme Intercommunal de la communauté de communes de la Flandre intérieure



Servitudes d'Utilité Publique

PLAN 1/1

Eléments constitutifs du Porter à connaissance (P.A.C) Art.R121-1 du Code de l'urbanisme

Direction Départementale des Territoires et de la Mer du Nord D.D.T.M 59

Type Procédure : Elaboration

Délibération du : 30/09/2014

Date de mise à jour : Mars 2016

ref : Commune de ARNEKE (59018) - Carte Servitudes.qgs

Sources : Gestionnaires Servitudes (c) Cadastre / Pci - Dgfip

Email : ddtm-suct@nord.gouv.fr

LEGENDE

- A4 - Protection des Cours d'eau non Domaniaux
- AC1 - Protection des Monuments Historiques (Générateur)
- AC1 - Protection des Monuments Historiques (assiette)
- A5 - Eau et Assainissement/Canalisations Publiques
- EL7 - Alignement
- I1Bis - Hydrocarbures Liquides - Protection des pipe lines (zone de protection)
- I3 - Protection des Canalisations de Transport de Gaz
- I3 - Protection des Canalisations de Transport de Gaz (zone de protection)
- I4 - Protection des Lignes Haute-Tension
- I5 - Produits Chimique - Protection des Conduites
- I5 - Zone de protection
- INT1 - Cimetières civils et militaires
- INT1 - Zone de protection
- PT2LH - Protection des Faisceaux Hertziens
- PT2LH - Zone de protection
- PT3 - Télécommunications, servitude relative aux câbles du réseau national
- PM1 - P.R.R.N (Plans de Préventions des Risques Naturels)
- T1 - Protection des Lignes ferrovières - Voie ferrée principale
- PT1 - Zone de protection

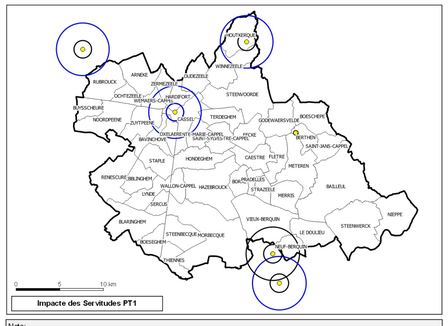

Nota:
Pour plus d'informations concernant une servitude en particulier, vous pouvez consulter la réponse du contributeur concerné, via notre site internet à l'adresse suivante:

https://nord.gouv.fr/Politiques-publiques/Amenagement-du-territoire-construction-et-logement/Les-documents-de-planification-de-niveau-communal-Plu-Pos-Carte-Communale/Porter-a-connaissance-Plu-Pos-Cc/Les-porter-a-connaissance-realises

Ou contacter directement le gestionnaire.

Commune de BAILLEUL 59043

P.L.U.i - C.C.F.I

Plan Local d'Urbanisme Intercommunal de la communauté de communes de la Flandre intérieure

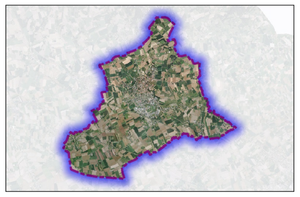

Servitudes d'Utilité Publique

PLAN 1/1

Eléments constitutifs du Porter à connaissance (P.A.C) Art.R121-1 du Code de l'urbanisme

Direction Départementale des Territoires et de la Mer du Nord

D.D.T.M 59

Type Procédure : Elaboration

Délibération du : 30/09/2014

Date de mise à jour : Mars 2016

ref : Commune de ARNEKE (59018) - Carte Servitudes.qgs

Sources : Gestionnaires Servitudes (c) Cadastre / Pci - Dgfip

Email : ddtm-suct@nord.gouv.fr

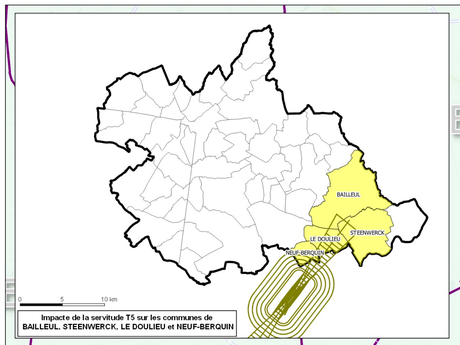

LEGENDE

- Frontière Belge
- A4 - Protection des Cours d'eau non Domaniaux
- AC1 - Protection des Monuments Historiques (Générateur)
- AC1 - Protection des Monuments Historiques (assiette)
- A5 - Eau et Assainissement/Canalisations Publiques
- AC2 - Protection des Sites Naturels
- EL7 - Alignement
- I3 - Protection des Canalisations de Transport de Gaz
- I3 - Protection des Canalisations de Transport de Gaz (zone de protection)
- I4 - Protection des Lignes Haute-Tension
- I5 - Produits Chimique - Protection des Conduites
- I5 - Zone de protection
- T5 - Relations Aériennes Servitude de Dégagement
- INT1 - Cimetières civils et militaires
- INT1 - Zone de protection
- PT2LH - Protection des Faisceaux Hertziens
- PT2LH - Zone de protection
- PT3 - Télécommunications, servitude relative aux câbles du réseau national
- T1 - Protection des Lignes ferrovières - Voie ferrée principale
- T1 - Protection des Lignes ferrovières - Voie TGV

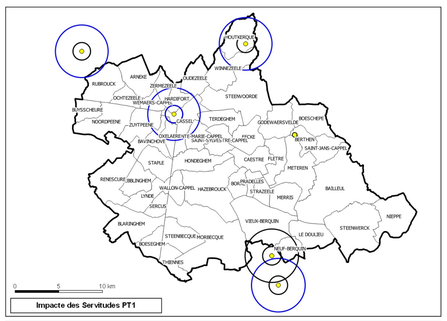

Nota:
Pour plus d'informations concernant une servitude en particulier, vous pouvez consulter la réponse du contributeur concerné, via notre site internet à l'adresse suivante:

https://nord.gouv.fr/Politiques-publiques/Amenagement-du-territoire-construction-et-logement/Les-documents-de-planification-de-niveau-communal-Plu-Pos-Carte-Communale/Porter-a-connaissance-Plu-Pos-Cc/Les-porter-a-connaissance-realises

Ou contacter directement le gestionnaire.

Commune de BAVINCHOVE 59054

P.L.U.i - C.C.F.I

Plan Local d'Urbanisme Intercommunal de la communauté de communes de la Flandre intérieure



Servitudes d'Utilité Publique

Direction Départementale

des Territoires

et de la Mer du Nord

D.D.T.M 59

Liberté • Égalité • Fraternité
RÉPUBLIQUE FRANÇAISE
Service
Connaissance
et Connaissances
des territoires

Pôle
Gestion et
Valorisation
des Données

PLAN
1/1

Eléments constitutifs
du Porter à connaissance (P.A.C)
Art.R121-1
du Code de l'Urbanisme

Type Procédure : Elaboration

Délibération du : 30/09/2014

Date de mise à jour : Mars 2016

ref : Commune de ARNEKE (59018) - Carte Servitudes.qgs

Sources : Gestionnaires Servitudes
(c) Cadastre / Pci - Dgfip

Email : ddtm-suct@nord.gouv.fr

LEGENDE

- A4 - Protection des Cours d'eau non Domaniaux
- AC1 - Protection des Monuments Historiques (Générateur)
- AC1 - Protection des Monuments Historiques (assiette)
- AC2 - Protection des Sites Naturels
- EL7 - Alignement
- I3 - Protection des Canalisations de Transport de Gaz
- I3 - Protection des Canalisations de Transport de Gaz (zone de protection)
- I4 - Protection des Lignes Haute-Tension
- I5 - Produits Chimique - Protection des Conduites
- I5 - Zone de protection
- INT1 - Cimetières civils et militaires
- INT1 - Zone de protection
- PT1 - Protection des Centres Hertzien contre les Perturbations Electromagnétiques
- PT2LH - Protection des Faisceaux Hertziens
- PT2LH - Zone de protection
- PT3 - Télécommunications, servitude relative aux câbles du réseau national
- PM1 - P.P.R.N (Plans de Préventions des Risques Naturels)
- T1 - Protection des Lignes ferrovières - Voie ferrée principale
- T1 - Protection des Lignes ferrovières - Voie TGV
- PT1 - Zone de garde
- PT1 - Zone de protection

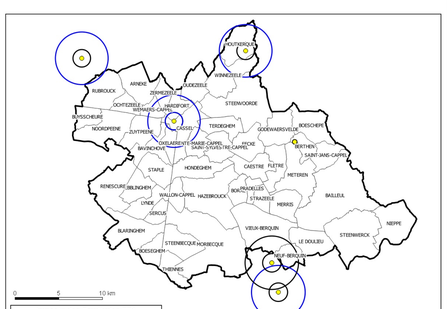

Nota:
Pour plus d'informations concernant une servitude en particulier, vous pouvez consulter la réponse du contributeur concerné, via notre site internet à l'adresse suivante:

https://nord.gouv.fr/Politiques-publiques/Amenagement-du-territoire-construction-et-logement/Les-documents-de-planification-de-niveau-communal-Plu-Pos-Carte-Communale/Porter-a-connaissance-Plu-Pos-Cc/Les-porter-a-connaissance-realises

Ou contacter directement le gestionnaire.

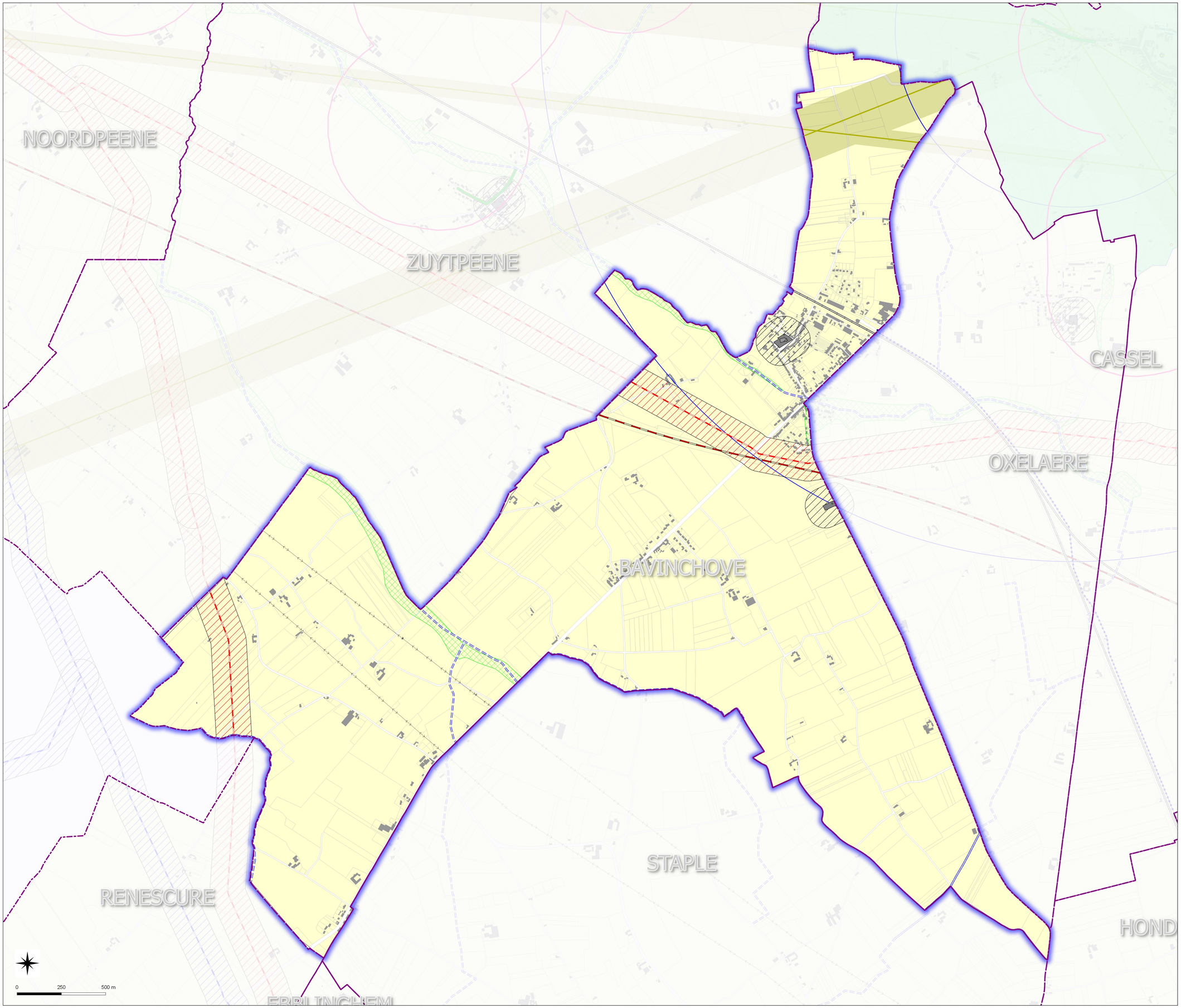

Commune de BERTHEN 59073

P.L.U.i - C.C.F.I

Plan Local d'Urbanisme Intercommunal de la communauté de communes de la Flandre intérieure



Servitudes d'Utilité Publique

PLAN 1/1

Eléments constitutifs du Porter à connaissance (P.A.C) Art.R121-1 du Code de l'urbanisme

Direction Départementale

des Territoires

et de la Mer du Nord

D.D.T.M 59

Type Procédure : Elaboration

Délibération du : 30/09/2014

Date de mise à jour : Mars 2016

ref : Commune de ARNEKE (59018) - Carte Servitudes.qgs

Sources : Gestionnaires Servitudes (c) Cadastre / Pci - Dgfip

Email : ddtm-suct@nord.gouv.fr

LEGENDE

- A4 - Protection des Cours d'eau non Domaniaux
- A5 - Eau et Assainissement/Canalisations Publiques
- AC2 - Protection des Sites Naturels
- EL7 - Alignement
- INT1 - Cimetières civils et militaires
- INT1 - Zone de protection
- PT1 - Protection des Centres Hertzien contre les Perturbations Electromagnétiques
- PT2LH - Protection des Faisceaux Hertziens
- PT2LH - Zone de protection
- PT1 - Zone de garde

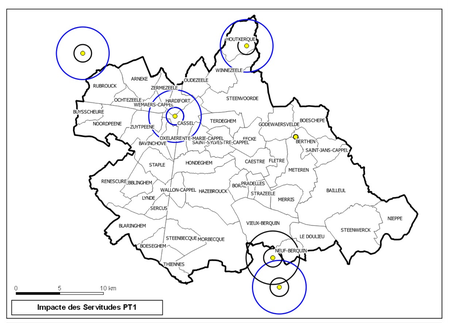

Impacte des Servitudes PT1

Nota:
Pour plus d'informations concernant une servitude en particulier, vous pouvez consulter la réponse du contributeur concerné, via notre site internet à l'adresse suivante:

https://nord.gouv.fr/Politiques-publiques/Amenagement-du-territoire-construction-et-logement/Les-documents-de-planification-de-niveau-communal-Plu-Pos-Carte-Communale/Porter-a-connaissance-Plu-Pos-Cc/Les-porter-a-connaissance-realises

Ou contacter directement le gestionnaire.

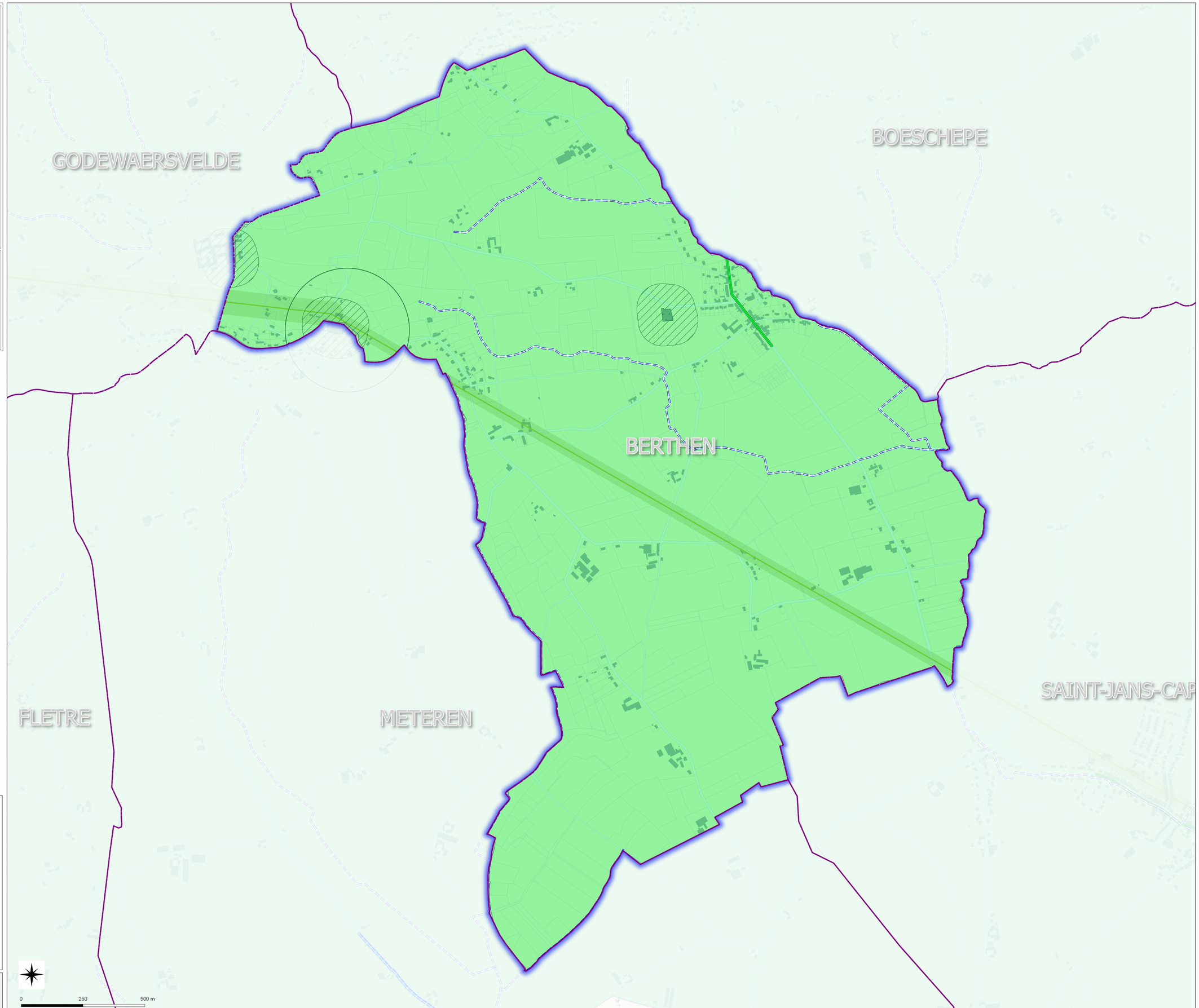

Commune de BLARINGHEM 59084

P.L.U.i - C.C.F.I

Plan Local d'Urbanisme Intercommunal de la communauté de communes de la Flandre intérieure



Servitudes d'Utilité Publique

PLAN 1/1

Eléments constitutifs du Porter à connaissance (P.A.C) Art.R121-1 du Code de l'urbanisme

Direction Départementale des Territoires et de la Mer du Nord

D.D.T.M 59

Type Procédure : Elaboration

Délibération du : 30/09/2014

Date de mise à jour : Mars 2016

ref : Commune de ARNEKE (59018) - Carte Servitudes.qgs

Sources : Gestionnaires Servitudes (c) Cadastre / Pci - Dgfip

Email : ddtm-suct@nord.gouv.fr

LEGENDE

- A4 - Protection des Cours d'eau non Domaniaux
- AC1 - Protection des Monuments Historiques (Générateur)
- AC1 - Protection des Monuments Historiques (assiette)
- EL7 - Alignement
- EL11 - Interdiction d'Accés
- I3 - Protection des Canalisations de Transport de Gaz
- I3 - Protection des Canalisations de Transport de Gaz (zone de protection)
- I4 - Protection des Lignes Haute-Tension
- I5 - Produits Chimique - Protection des Conduites
- I5 - Zone de protection
- INT1 - Cimetières civils et militaires
- INT1 - Zone de protection

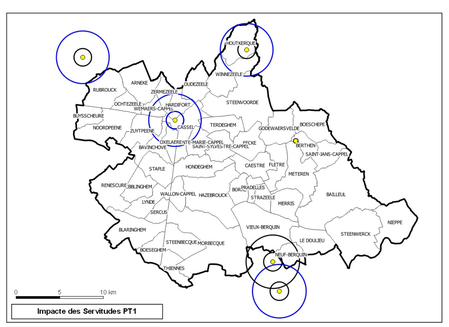

Nota:
Pour plus d'informations concernant une servitude en particulier, vous pouvez consulter la réponse du contributeur concerné, via notre site internet à l'adresse suivante:

https://nord.gouv.fr/Politiques-publiques/Amenagement-du-territoire-construction-et-logement/Les-documents-de-planification-de-niveau-communal-Plu-Pos-Carte-Communale/Porter-a-connaissance-Plu-Pos-Cc/Les-porter-a-connaissance-realises

Ou contacter directement le gestionnaire.

Commune de BOESCHEPE 59086

P.L.U.i - C.C.F.I

Plan Local d'Urbanisme Intercommunal de la communauté de communes de la Flandre intérieure



Servitudes d'Utilité Publique

PLAN 1/1

Eléments constitutifs du Porter à connaissance (P.A.C) Art.R121-1 du Code de l'urbanisme

Direction Départementale des Territoires et de la Mer du Nord D.D.T.M 59

Type Procédure : Elaboration

Délibération du : 30/09/2014

Date de mise à jour : Mars 2016

ref : Commune de ARNEKE (59018) - Carte Servitudes.qgs

Sources : Gestionnaires Servitudes (c) Cadastre / Pci - Dgfip

Email : ddtm-suct@nord.gouv.fr

LEGENDE

- Frontière Belge
- A4 - Protection des Cours d'eau non Domaniaux
- AC1 - Protection des Monuments Historiques (Générateur)
- AC1 - Protection des Monuments Historiques (assiette)
- AC2 - Protection des Sites Naturels
- EL7 - Alignement
- EL11 - Interdiction d'Accès
- INT1 - Cimetières civils et militaires
- INT1 - Zone de protection
- PT1 - Protection des Centres Hertzien contre les Perturbations Electromagnétiques
- PT2LH - Protection des Faisceaux Hertziens
- PT2LH - Zone de protection
- PT1 - Zone de garde

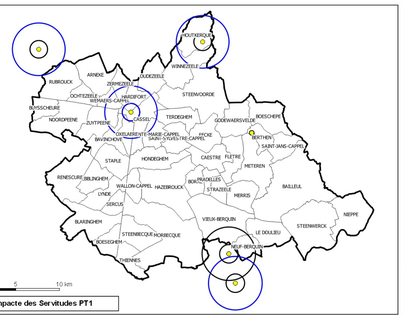

Impacte des Servitudes PT1

Nota:
Pour plus d'informations concernant une servitude en particulier, vous pouvez consulter la réponse du contributeur concerné, via notre site internet à l'adresse suivante:

https://nord.gouv.fr/Politiques-publiques/Amenagement-du-territoire-construction-et-logement/Les-documents-de-planification-de-niveau-communal-Plu-Pos-Carte-Communale/Porter-a-connaissance-Plu-Pos-Cc/Les-porter-a-connaissance-realises

Ou contacter directement le gestionnaire.

Commune de BOESEGHEM 59087

P.L.U.i - C.C.F.I

Plan Local d'Urbanisme Intercommunal de la communauté de communes de la Flandre intérieure



Servitudes d'Utilité Publique

Direction Départementale des Territoires et de la Mer du Nord

D.D.T.M 59

Liberté • Égalité • Fraternité
RÉPUBLIQUE FRANÇAISE
Service
Urbanisme
et Connaissance des territoires

Pôle
Gestion et Valorisation des Données

PLAN 1/1

Eléments constitutifs du Porter à connaissance (P.A.C) Art.R121-1 du Code de l'urbanisme

Type Procédure : Elaboration

Délibération du : 30/09/2014

Date de mise à jour : Mars 2016

ref : Commune de ARNEKE (59018) - Carte Servitudes.qgs

Sources : Gestionnaires Servitudes
(c) Cadastre / Pci - Dgfip

Email : ddtm-suct@nord.gouv.fr

LEGENDE

- A4 - Protection des Cours d'eau non Domaniaux
- EL7 - Alignement
- I3 - Protection des Canalisations de Transport de Gaz
- I3 - Protection des Canalisations de Transport de Gaz (zone de protection)
- I4 - Protection des Lignes Haute-Tension
- I5 - Produits Chimique - Protection des Conduites
- I5 - Zone de protection
- INT1 - Cimetières civils et militaires
- INT1 - Zone de protection
- PM1 - P.P.R.N (Plans de Préventions des Risques Naturels)
- T1 - Protection des Lignes ferrovières - Voie ferrée principale

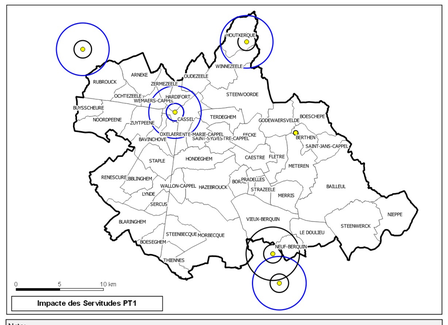

Impacte des Servitudes PT1

Nota:
Pour plus d'informations concernant une servitude en particulier, vous pouvez consulter la réponse du contributeur concerné, via notre site internet à l'adresse suivante:

https://nord.gouv.fr/Politiques-publiques/Amenagement-du-territoire-construction-et-logement/Les-documents-de-planification-de-niveau-communal-Plu-Pos-Carte-Communale/Porter-a-connaissance-Plu-Pos-Cc/Les-porter-a-connaissance-realises

Ou contacter directement le gestionnaire.

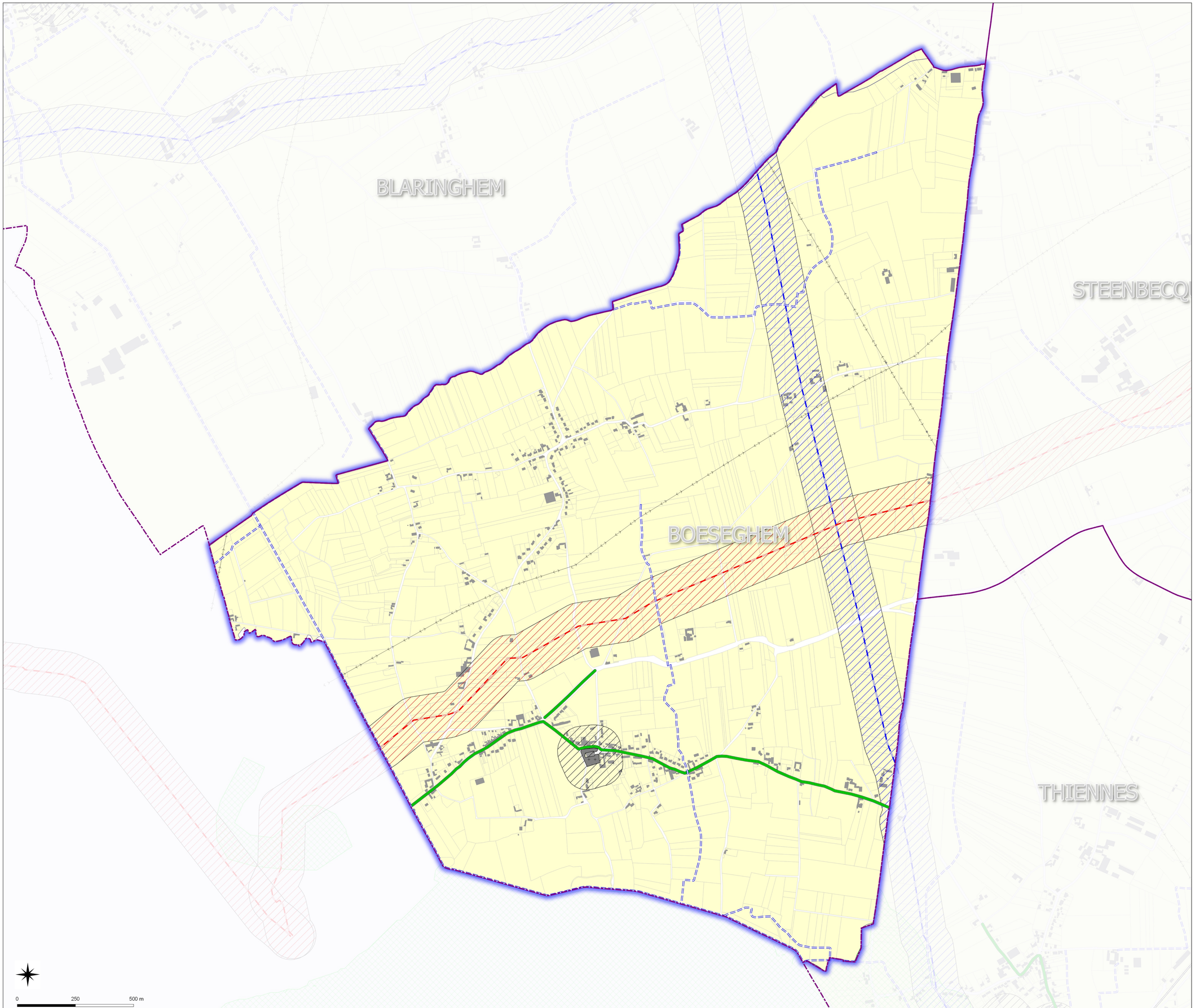

Commune de BORRE 59091

P.L.U.i - C.C.F.I

Plan Local d'Urbanisme Intercommunal de la communauté de communes de la Flandre intérieure



Servitudes d'Utilité Publique

PLAN 1/1

Eléments constitutifs du Porter à connaissance (P.A.C) Art.R121-1 du Code de l'urbanisme

Direction Départementale des Territoires et de la Mer du Nord

D.D.T.M 59

Type Procédure : Elaboration

Délibération du : 30/09/2014

Date de mise à jour : Mars 2016

ref : Commune de ARNEKE (59018) - Carte Servitudes.qgs

Sources : Gestionnaires Servitudes (c) Cadastre / Pci - Dgfip

Email : ddtm-suct@nord.gouv.fr

LEGENDE

- A4 - Protection des Cours d'eau non Domaniaux
- AC1 - Protection des Monuments Historiques (Générateur)
- AC1 - Protection des Monuments Historiques (assiette)
- EL7 - Alignement
- EL11 - Interdiction d'Accés
- I1Bis - Hydrocarbures Liquides - Protection des pipe lines
- I1Bis - Hydrocarbures Liquides - Protection des pipe lines (zone de protection)
- I4 - Protection des Lignes Haute-Tension
- INT1 - Cimetières civils et militaires
- INT1 - Zone de protection
- PT2LH - Protection des Faisceaux Hertziens
- PT2LH - Zone de protection
- PT3 - Télécommunications, servitude relative aux câbles du réseau national
- T1 - Protection des Lignes ferrovières - Voie de service
- T1 - Protection des Lignes ferrovières - Voie ferrée principale
- T1 - Protection des Lignes ferrovières - Voie TGV

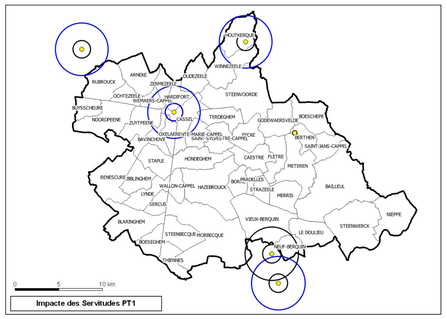

Nota:
Pour plus d'informations concernant une servitude en particulier, vous pouvez consulter la réponse du contributeur concerné, via notre site internet à l'adresse suivante:

https://nord.gouv.fr/Politiques-publiques/Amenagement-du-territoire-construction-et-logement/Les-documents-de-planification-de-niveau-communal-Plu-Pos-Carte-Communale/Porter-a-connaissance-Plu-Pos-Cc/Les-porter-a-connaissance-realises

Ou contacter directement le gestionnaire.

Commune de BUYSSCHEURE 59119

P.L.U.i - C.C.F.I

Plan Local d'Urbanisme Intercommunal de la communauté de communes de la Flandre intérieure



Servitudes d'Utilité Publique

PLAN 1/1

Eléments constitutifs du Porter à connaissance (P.A.C) Art.R121-1 du Code de l'urbanisme

Direction Départementale

des Territoires

et de la Mer du Nord

D.D.T.M 59

Type Procédure : Elaboration

Délibération du : 30/09/2014

Date de mise à jour : Mars 2016

ref : Commune de ARNEKE (59018) - Carte Servitudes.qgs

Sources : Gestionnaires Servitudes (c) Cadastre / Pci - Dgfip

Email : ddtm-suct@nord.gouv.fr

LEGENDE

- A4 - Protection des Cours d'eau non Domaniaux
- AC1 - Protection des Monuments Historiques (assiette)
- I4 - Protection des Lignes Haute-Tension
- INT1 - Cimetières civils et militaires
- INT1 - Zone de protection
- PT2LH - Protection des Faisceaux Hertziens
- PT2LH - Zone de protection
- T1 - Protection des Lignes ferrovières - Voie TGV

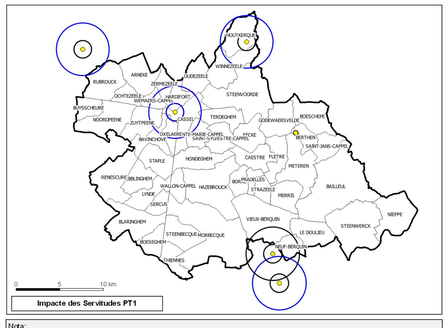

Impacte des Servitudes PT1

Nota:
Pour plus d'informations concernant une servitude en particulier, vous pouvez consulter la réponse du contributeur concerné, via notre site internet à l'adresse suivante:

https://nord.gouv.fr/Politiques-publiques/Amenagement-du-territoire-construction-et-logement/Les-documents-de-planification-de-niveau-communal-Plu-Pos-Carte-Communale/Porter-a-connaissance-Plu-Pos-Cc/Les-porter-a-connaissance-realises

Ou contacter directement le gestionnaire.

Commune de CAESTRE 59120

P.L.U.i - C.C.F.I

Plan Local d'Urbanisme Intercommunal de la communauté de communes de la Flandre intérieure



Servitudes d'Utilité Publique

PLAN 1/1

Eléments constitutifs du Porter à connaissance (P.A.C) Art.R121-1 du Code de l'urbanisme

Direction Départementale des Territoires et de la Mer du Nord

D.D.T.M 59

Type Procédure : Elaboration

Délibération du : 30/09/2014

Date de mise à jour : Mars 2016

ref : Commune de ARNEKE (59018) - Carte Servitudes.qgs

Sources : Gestionnaires Servitudes (c) Cadastre / Pci - Dgfip

Email : ddtm-suct@nord.gouv.fr

LEGENDE

- A4 - Protection des Cours d'eau non Domaniaux
- AC1 - Protection des Monuments Historiques (Générateur)
- AC1 - Protection des Monuments Historiques (assiette)
- AC2 - Protection des Sites Naturels
- EL7 - Alignement
- EL11 - Interdiction d'Accés
- I1Bis - Hydrocarbures Liquides - Protection des pipe lines
- I1Bis - Hydrocarbures Liquides - Protection des pipe lines (zone de protection)
- I4 - Protection des Lignes Haute-Tension
- INT1 - Cimetières civils et militaires
- INT1 - Zone de protection
- PT2LH - Protection des Faisceaux Hertziens
- PT2LH - Zone de protection
- T1 - Protection des Lignes ferrovières - Voie TGV

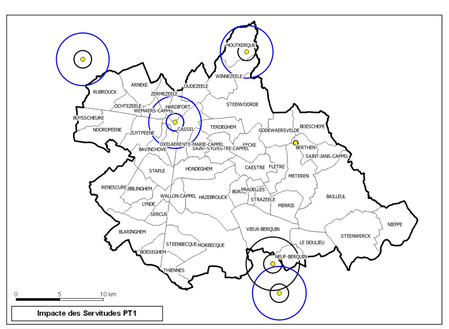

Impacte des Servitudes PT1

Nota:
Pour plus d'informations concernant une servitude en particulier, vous pouvez consulter la réponse du contributeur concerné, via notre site internet à l'adresse suivante:

https://nord.gouv.fr/Politiques-publiques/Amenagement-du-territoire-construction-et-logement/Les-documents-de-planification-de-niveau-communal-Plu-Pos-Carte-Communale/Porter-a-connaissance-Plu-Pos-Cc/Les-porter-a-connaissance-realises

Ou contacter directement le gestionnaire.

Commune de CASSEL 59135

P.L.U.i - C.C.F.I

Plan Local d'Urbanisme Intercommunal de la communauté de communes de la Flandre intérieure



Servitudes d'Utilité Publique

PLAN 1/1

Eléments constitutifs du Porter à connaissance (P.A.C) Art.R121-1 du Code de l'urbanisme

Direction Départementale des Territoires et de la Mer du Nord D.D.T.M 59

Type Procédure : Elaboration

Délibération du : 30/09/2014

Date de mise à jour : Mars 2016

ref : Commune de ARNEKE (59018) - Carte Servitudes.qgs

Sources : Gestionnaires Servitudes (c) Cadastre / Pci - Dgfip

Email : ddtm-suct@nord.gouv.fr

LEGENDE

- A4 - Protection des Cours d'eau non Domaniaux
- AC1 - Protection des Monuments Historiques (Générateur)
- AC1 - Protection des Monuments Historiques (assiette)
- AC2 - Protection des Sites Naturels
- EL7 - Alignement
- EL11 - Interdiction d'Accés
- I1Bis - Hydrocarbures Liquides - Protection des pipe lines
- I1Bis - Hydrocarbures Liquides - Protection des pipe lines (zone de protection)
- I3 - Protection des Canalisations de Transport de Gaz
- I3 - Protection des Canalisations de Transport de Gaz (zone de protection)
- I4 - Protection des Lignes Haute-Tension
- INT1 - Cimetières civils et militaires
- INT1 - Zone de protection
- PT1 - Protection des Centres Hertzien contre les Perturbations Electromagnétiques
- PT2LH - Protection des Faisceaux Hertziens
- PT2LH - Zone de protection
- PT3 - Télécommunications, servitude relative aux câbles du réseau national
- PM1 - P.P.R.N (Plans de Préventions des Risques Naturels)
- T1 - Protection des Lignes ferrovières - Voie de service
- T1 - Protection des Lignes ferrovières - Voie ferrée principale
- T1 - Protection des Lignes ferrovières - Voie TGV
- PT1 - Zone de garde
- PT1 - Zone de protection

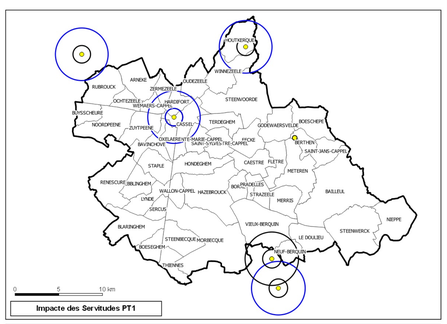

Impacte des Servitudes PT1

Nota:
Pour plus d'informations concernant une servitude en particulier, vous pouvez consulter la réponse du contributeur concerné, via notre site internet à l'adresse suivante:

https://nord.gouv.fr/Politiques-publiques/Amenagement-du-territoire-construction-et-logement/Les-documents-de-planification-de-niveau-communal-Plu-Pos-Carte-Communale/Porter-a-connaissance-Plu-Pos-Cc/Les-porter-a-connaissance-realises

Ou contacter directement le gestionnaire.

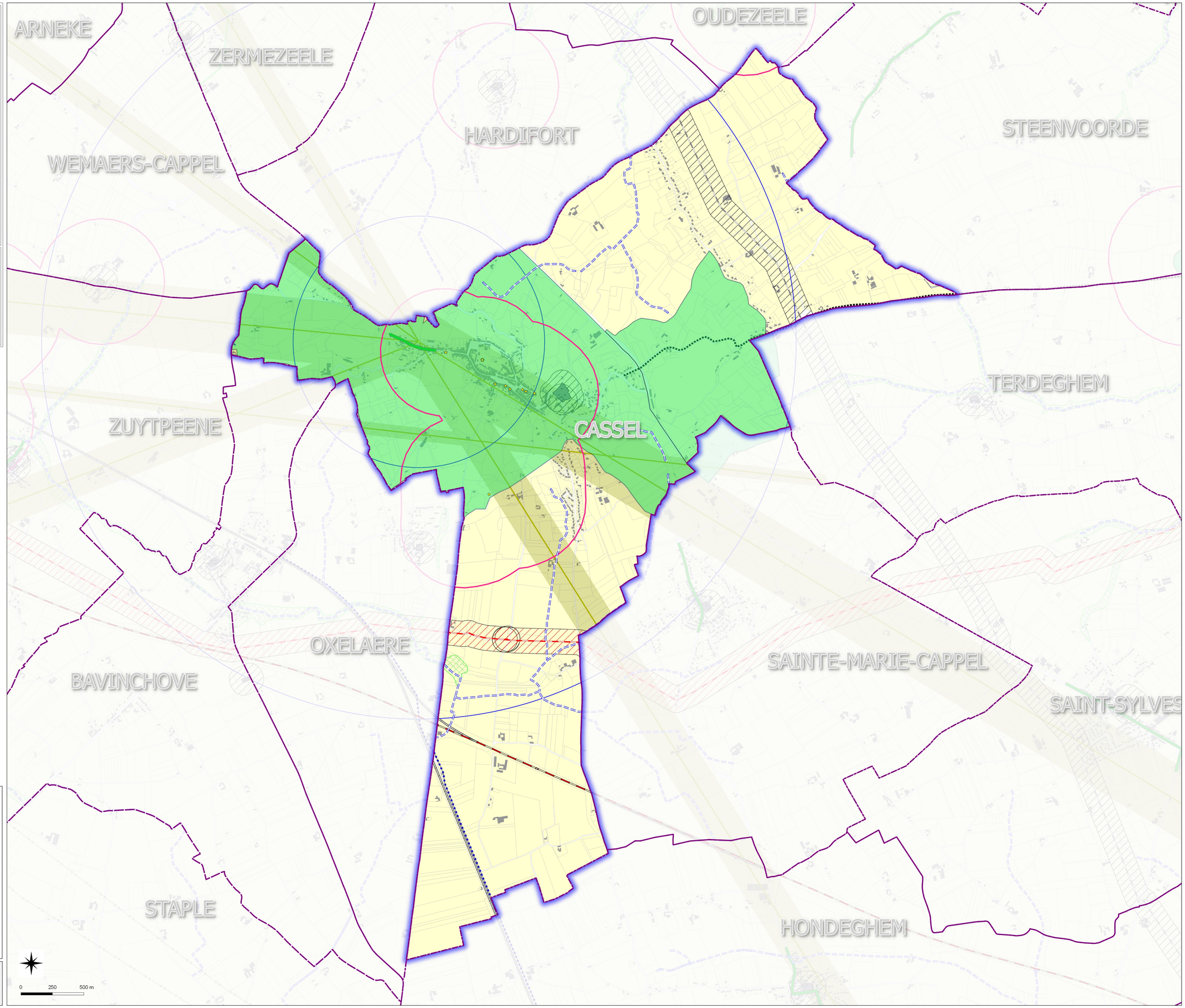

Commune de EBBLINGHEM 59184

P.L.U.i - C.C.F.I

Plan Local d'Urbanisme Intercommunal de la communauté de communes de la Flandre intérieure



Servitudes d'Utilité Publique

PLAN 1/1

Eléments constitutifs du Porter à connaissance (P.A.C) Art.R121-1 du Code de l'urbanisme

Direction Départementale des Territoires et de la Mer du Nord

D.D.T.M 59

Type Procédure : Elaboration

Délibération du : 30/09/2014

Date de mise à jour : Mars 2016

ref : Commune de ARNEKE (59018) - Carte Servitudes.qgs

Sources : Gestionnaires Servitudes (c) Cadastre / Pci - DgiSp

Email : ddtm-suct@nord.gouv.fr

LEGENDE

- A4 - Protection des Cours d'eau non Domaniaux
- EL7 - Alignement
- I3 - Protection des Canalisations de Transport de Gaz
- I3 - Protection des Canalisations de Transport de Gaz (zone de protection)
- I4 - Protection des Lignes Haute-Tension
- I5 - Produits Chimique - Protection des Conduites
- I5 - Zone de protection
- INT1 - Cimetières civils et militaires
- INT1 - Zone de protection
- T1 - Protection des Lignes ferrovières - Voie ferrée principale

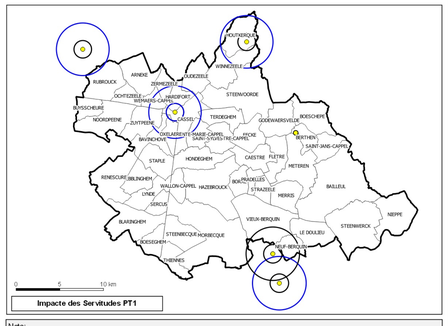

Nota:
Pour plus d'informations concernant une servitude en particulier, vous pouvez consulter la réponse du contributeur concerné, via notre site internet à l'adresse suivante:

https://nord.gouv.fr/Politiques-publiques/Amenagement-du-territoire-construction-et-logement/Les-documents-de-planification-de-niveau-communal-Plu-Pos-Carte-Communale/Porter-a-connaissance-Plu-Pos-Cc/Les-porter-a-connaissance-realises

Ou contacter directement le gestionnaire.

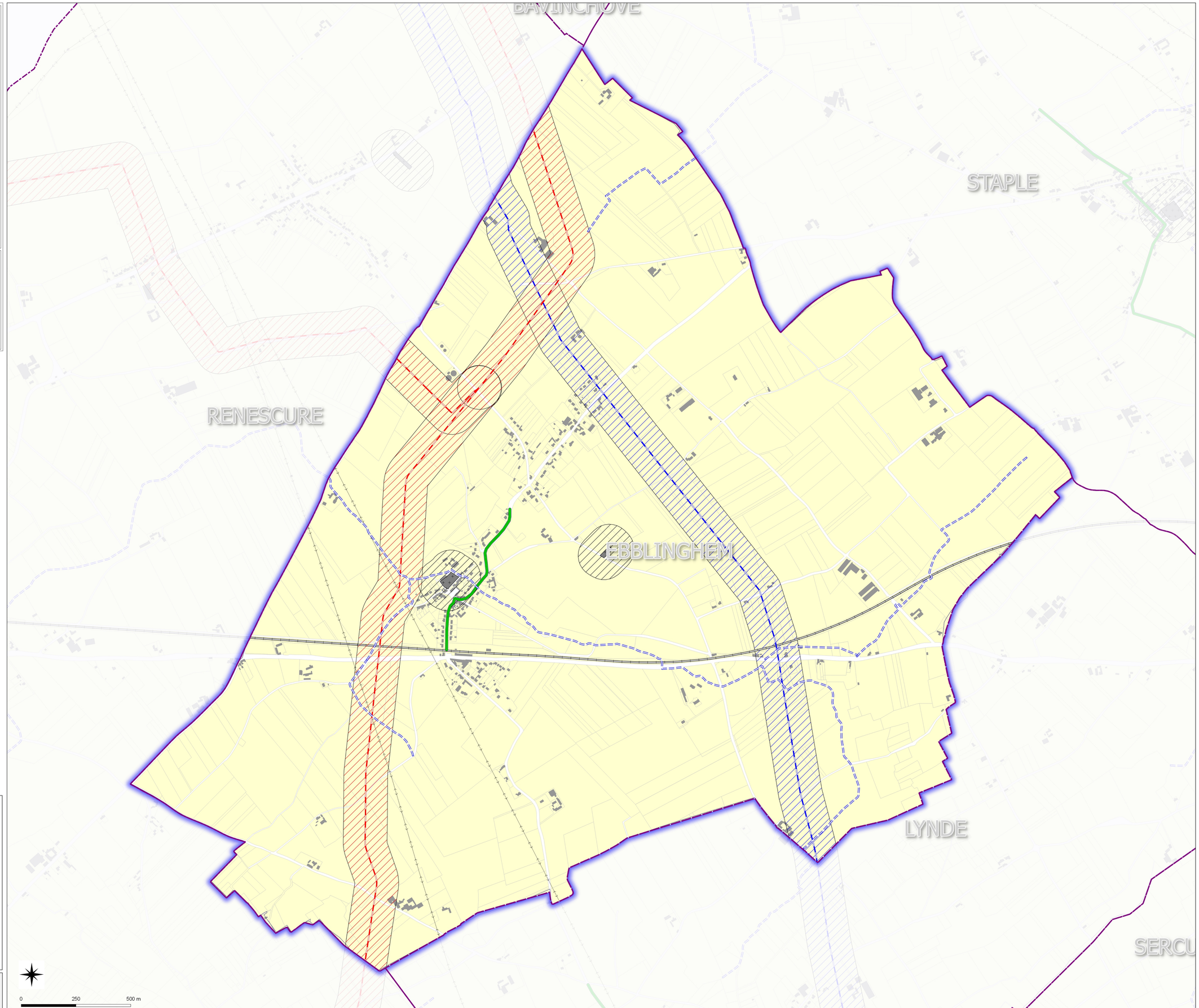

Commune de EECKE 59189

P.L.U.i - C.C.F.I

Plan Local d'Urbanisme Intercommunal de la communauté de communes de la Flandre intérieure



Servitudes d'Utilité Publique

PLAN 1/1

Eléments constitutifs du Porter à connaissance (P.A.C) Art.R121-1 du Code de l'urbanisme

Direction Départementale des Territoires et de la Mer du Nord

D.D.T.M 59

Type Procédure : Elaboration

Délibération du : 30/09/2014

Date de mise à jour : Mars 2016

ref : Commune de ARNEKE (59018) - Carte Servitudes.qgs

Sources : Gestionnaires Servitudes (c) Cadastre / Pci - Dgfip

Email : ddtm-suct@nord.gouv.fr

LEGENDE

- A4 - Protection des Cours d'eau non Domaniaux
- AC1 - Protection des Monuments Historiques (Générateur)
- AC1 - Protection des Monuments Historiques (assiette)
- AC2 - Protection des Sites Naturels
- EL7 - Alignement
- EL11 - Interdiction d'Accés
- I1Bis - Hydrocarbures Liquides - Protection des pipe lines
- I1Bis - Hydrocarbures Liquides - Protection des pipe lines (zone de protection)
- I3 - Protection des Canalisations de Transport de Gaz
- I3 - Protection des Canalisations de Transport de Gaz (zone de protection)
- INT1 - Cimetières civils et militaires
- INT1 - Zone de protection
- PT2LH - Protection des Faisceaux Hertziens
- PT2LH - Zone de protection
- PM1 - P.P.R.N (Plans de Préventions des Risques Naturels)

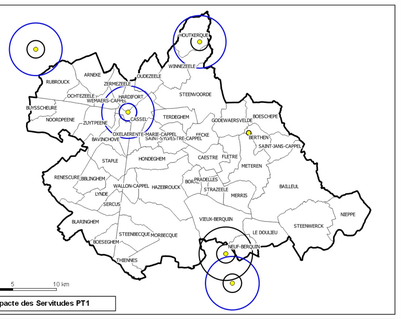

Impacte des Servitudes PT1

Nota:
Pour plus d'informations concernant une servitude en particulier, vous pouvez consulter la réponse du contributeur concerné, via notre site internet à l'adresse suivante:

https://nord.gouv.fr/Politiques-publiques/Amenagement-du-territoire-construction-et-logement/Les-documents-de-planification-de-niveau-communal-Plu-Pos-Carte-Communale/Porter-a-connaissance-Plu-Pos-Cc/Les-porter-a-connaissance-realises

Ou contacter directement le gestionnaire.

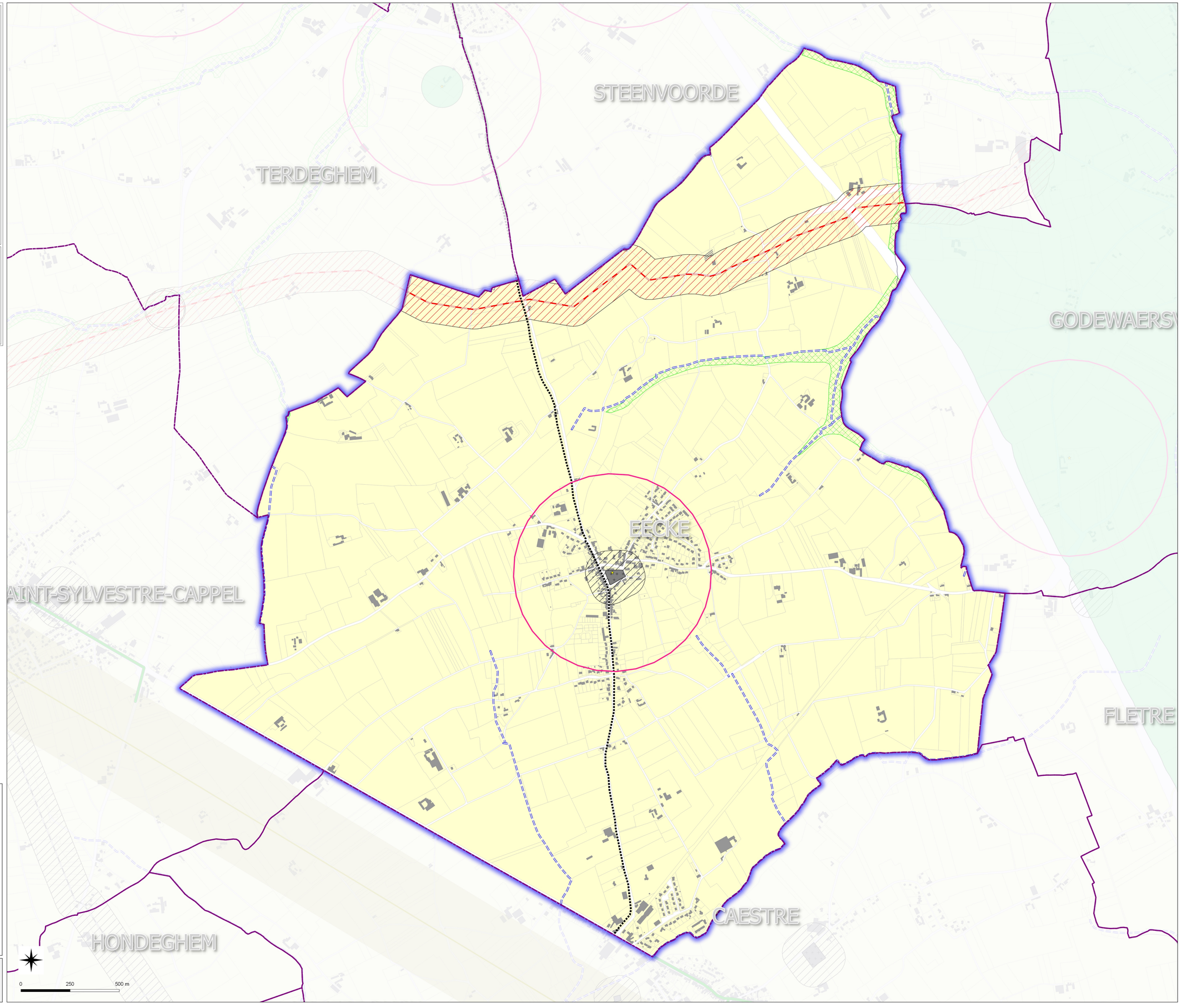

Commune de FLETRE 59237

P.L.U.i - C.C.F.I

Plan Local d'Urbanisme Intercommunal de la communauté de communes de la Flandre intérieure



Servitudes d'Utilité Publique

PLAN 1/1

Eléments constitutifs du Porter à connaissance (P.A.C) Art.R121-1 du Code de l'urbanisme

Direction Départementale des Territoires et de la Mer du Nord

D.D.T.M 59

Type Procédure : Elaboration

Délibération du : 30/09/2014

Date de mise à jour : Mars 2016

ref : Commune de ARNEKE (59018) - Carte Servitudes.qgs

Sources : Gestionnaires Servitudes (c) Cadastre / Pci - Dgfip

Email : ddtm-suct@nord.gouv.fr

LEGENDE

- A4 - Protection des Cours d'eau non Domaniaux
- AC1 - Protection des Monuments Historiques (Générateur)
- AC1 - Protection des Monuments Historiques (assiette)
- A5 - Eau et Assainissement/Canalisations Publiques
- AC2 - Protection des Sites Naturels
- EL7 - Alignement
- EL11 - Interdiction d'Accès
- I1Bis - Hydrocarbures Liquides - Protection des pipe lines
- I1Bis - Hydrocarbures Liquides - Protection des pipe lines (zone de protection)
- I4 - Protection des Lignes Haute-Tension
- INT1 - Cimetières civils et militaires
- INT1 - Zone de protection
- PT1 - Protection des Centres Hertzien contre les Perturbations Electromagnétiques
- PT2LH - Protection des Faisceaux Hertziens
- PT2LH - Zone de protection
- PM1 - P.P.R.N (Plans de Préventions des Risques Naturels)
- T1 - Protection des Lignes ferrovières - Voie TGV
- PT1 - Zone de garde

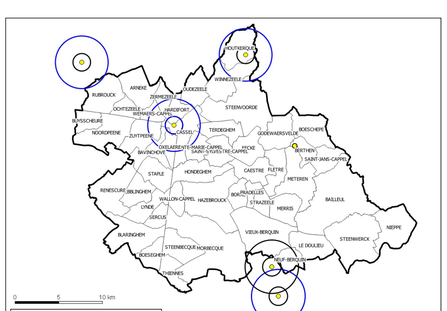

Impacte des Servitudes PT1

Nota:
Pour plus d'informations concernant une servitude en particulier, vous pouvez consulter la réponse du contributeur concerné, via notre site internet à l'adresse suivante:

https://nord.gouv.fr/Politiques-publiques/Amenagement-du-territoire-construction-et-logement/Les-documents-de-planification-de-niveau-communal-Plu-Pos-Carte-Communale/Porter-a-connaissance-Plu-Pos-Cc/Les-porter-a-connaissance-realises

Ou contacter directement le gestionnaire.

Commune de GODEWAERSVELDE 59262

P.L.U.i - C.C.F.I

Plan Local d'Urbanisme Intercommunal de la communauté de communes de la Flandre intérieure



Servitudes d'Utilité Publique

Direction Départementale

des Territoires

et de la Mer du Nord

D.D.T.M 59

Liberté
Égalité
Fraternité
RÉPUBLIQUE FRANÇAISE

Service
Urbanisme
et Connaissance des territoires

Pôle
Gestion et Valorisation des Données

PLAN
1/1

Eléments constitutifs du Porter à connaissance (P.A.C) Art.R121-1 du Code de l'urbanisme

Type Procédure : Elaboration

Délibération du : 30/09/2014

Date de mise à jour : Mars 2016

ref : Commune de ARNEKE (59018) - Carte Servitudes.qgs

Sources : Gestionnaires Servitudes
(c) Cadastre / Pci - Dgfip

Email : ddtm-suct@nord.gouv.fr

LEGENDE

- Frontière Belge
- A4 - Protection des Cours d'eau non Domaniaux
- AC1 - Protection des Monuments Historiques (Générateur)
- AC1 - Protection des Monuments Historiques (assiette)
- AC2 - Protection des Sites Naturels
- EL7 - Alignement
- EL11 - Interdiction d'Accés
- I3 - Protection des Canalisations de Transport de Gaz
- I3 - Protection des Canalisations de Transport de Gaz (zone de protection)
- INT1 - Cimetières civils et militaires
- INT1 - Zone de protection
- PT1 - Protection des Centres Hertzien contre les Perturbations Electromagnétiques
- PT2LH - Protection des Faisceaux Hertziens
- PT2LH - Zone de protection
- PM1 - P.P.R.N (Plans de Préventions des Risques Naturels)
- PT1 - Zone de garde

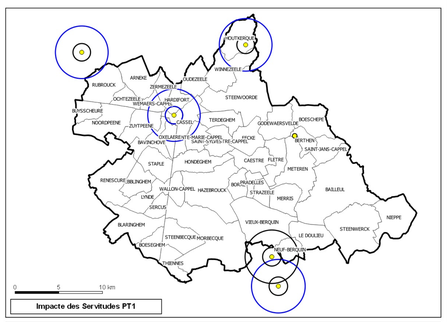

Nota:
Pour plus d'informations concernant une servitude en particulier, vous pouvez consulter la réponse du contributeur concerné, via notre site internet à l'adresse suivante:

https://nord.gouv.fr/Politiques-publiques/Amenagement-du-territoire-construction-et-logement/Les-documents-de-planification-de-niveau-communal-Plu-Pos-Carte-Communale/Porter-a-connaissance-Plu-Pos-Cc/Les-porter-a-connaissance-realises

Ou contacter directement le gestionnaire.

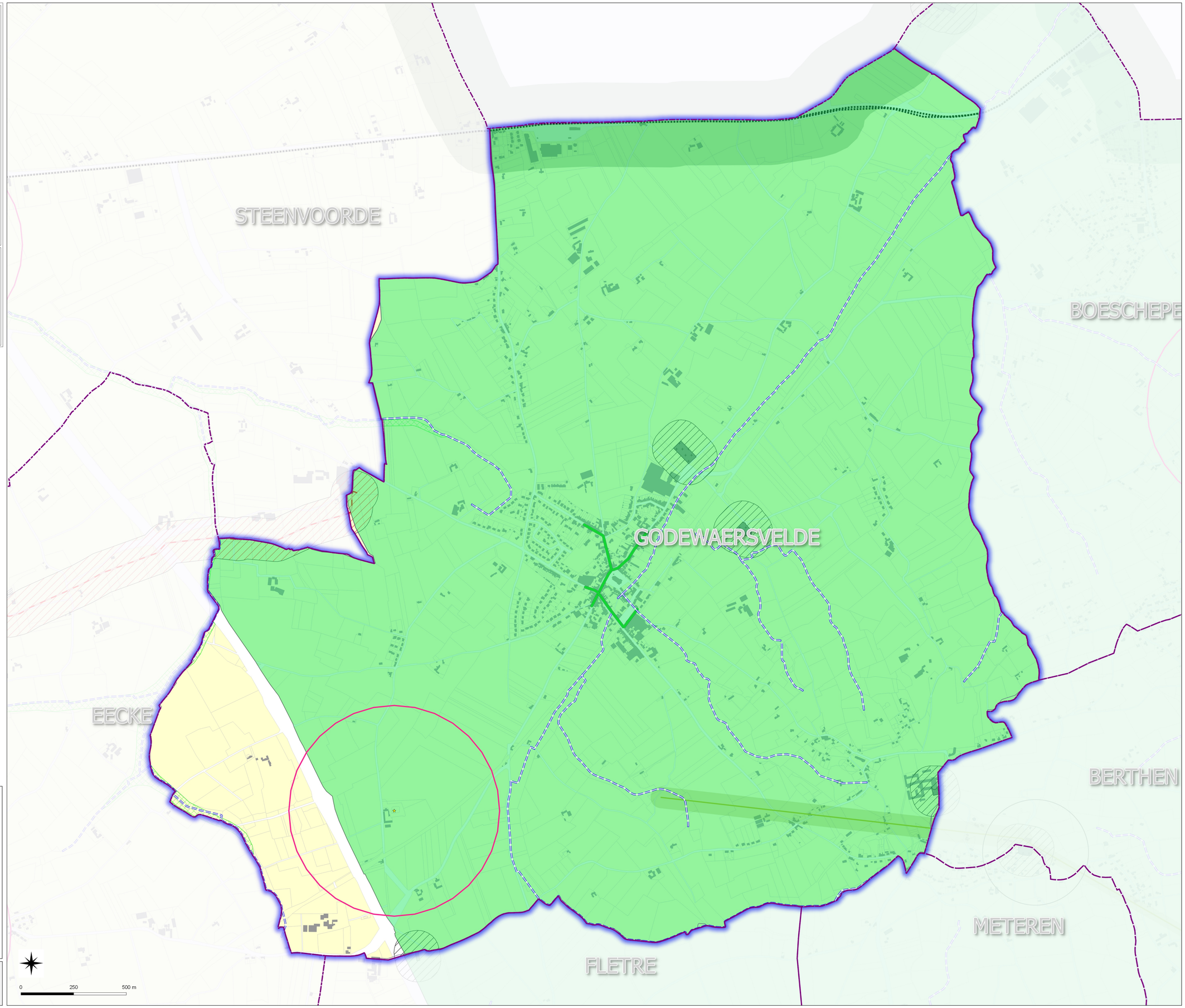

Commune de HARDIFORT 59282

P.L.U.i - C.C.F.I

Plan Local d'Urbanisme Intercommunal de la communauté de communes de la Flandre intérieure



Servitudes d'Utilité Publique

PLAN 1/1

Eléments constitutifs du Porter à connaissance (P.A.C) Art.R121-1 du Code de l'urbanisme

Direction Départementale des Territoires et de la Mer du Nord

D.D.T.M 59

Type Procédure : Elaboration

Délibération du : 30/09/2014

Date de mise à jour : Mars 2016

ref : Commune de ARNEKE (59018) - Carte Servitudes.qgs

Sources : Gestionnaires Servitudes (c) Cadastre / Pci - Dgfip

Email : ddtm-suct@nord.gouv.fr

LEGENDE

- A4 - Protection des Cours d'eau non Domaniaux
- AC1 - Protection des Monuments Historiques (Générateur)
- AC1 - Protection des Monuments Historiques (assiette)
- AC2 - Protection des Sites Naturels
- EL7 - Alignement
- EL11 - Interdiction d'Accés
- I1Bis - Hydrocarbures Liquides - Protection des pipe lines
- I1Bis - Hydrocarbures Liquides - Protection des pipe lines (zone de protection)
- I4 - Protection des Lignes Haute-Tension
- INT1 - Cimetières civils et militaires
- INT1 - Zone de protection
- PT1 - Protection des Centres Hertzien contre les Perturbations Electromagnétiques
- PT2LH - Protection des Faisceaux Hertziens
- PT2LH - Zone de protection
- PT3 - Télécommunications, servitude relative aux câbles du réseau national
- PM1 - P.P.R.N (Plans de Préventions des Risques Naturels)
- PT1 - Zone de garde
- PT1 - Zone de protection

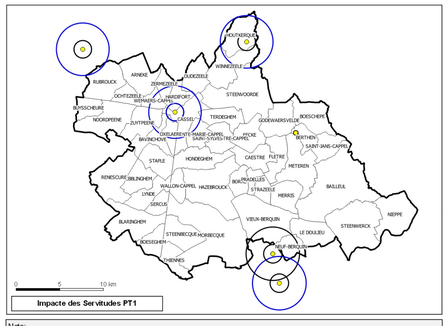

Nota:
Pour plus d'informations concernant une servitude en particulier, vous pouvez consulter la réponse du contributeur concerné, via notre site internet à l'adresse suivante:

https://nord.gouv.fr/Politiques-publiques/Amenagement-du-territoire-construction-et-logement/Les-documents-de-planification-de-niveau-communal-Plu-Pos-Carte-Communale/Porter-a-connaissance-Plu-Pos-Cc/Les-porter-a-connaissance-realises

Ou contacter directement le gestionnaire.

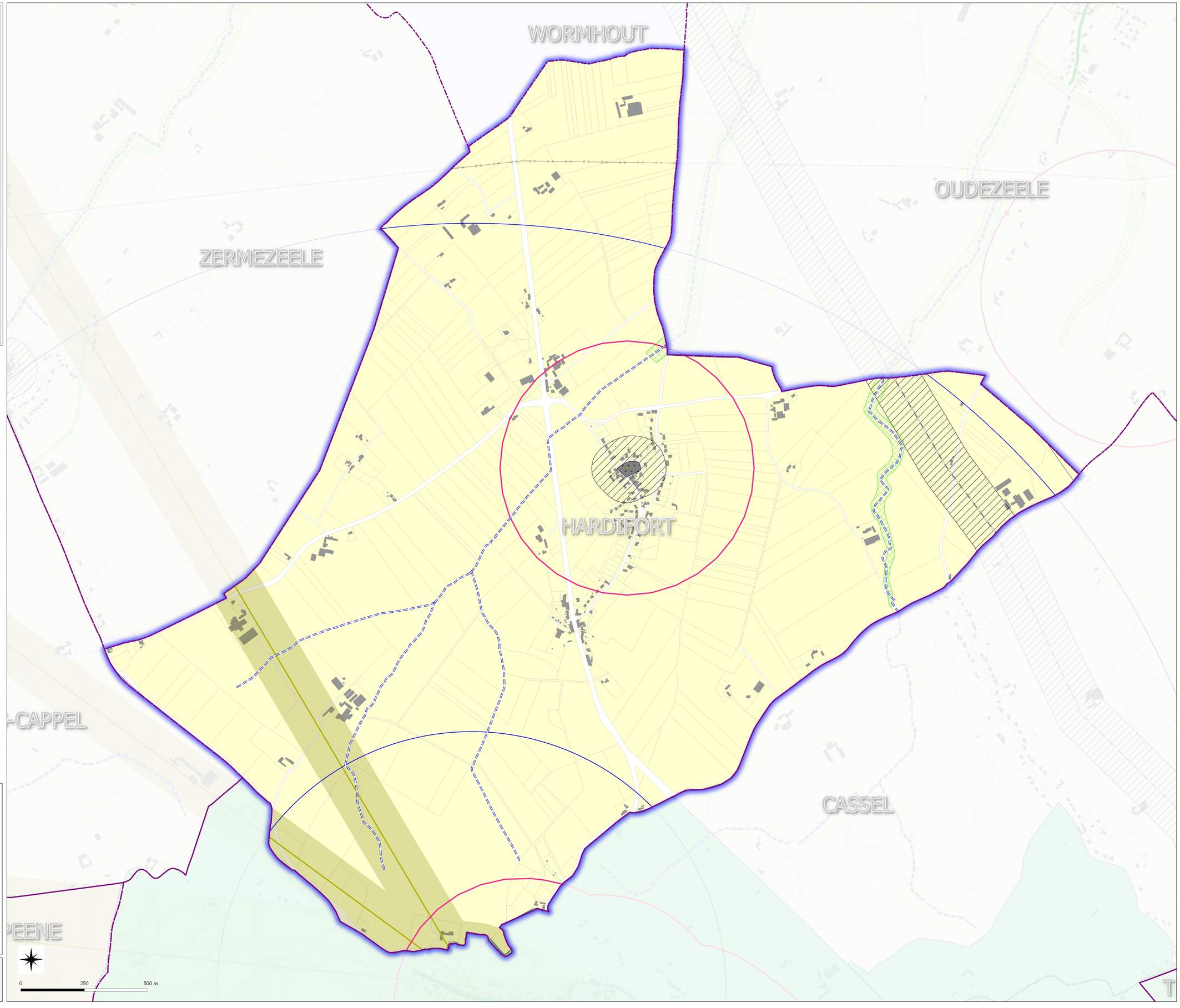

Commune de
HAZEBROUCK
59295

P.L.U.i - C.C.F.I
Plan Local d'Urbanisme Intercommunal de la communauté de communes de la Flandre intérieure



Servitudes d'Utilité Publique

Direction Départementale

des Territoires

et de la Mer du Nord

D.D.T.M 59

Liberté • Égalité • Fraternité
RÉPUBLIQUE FRANÇAISE
Service
Urbanisme
et Connaissance
des territoires

Pôle
Gestion et
Valorisation
des Données

PLAN
1/1

Eléments constitutifs
du Porter à connaissance (P.A.C)
Art.R121-1
du Code de l'Urbanisme

Type Procédure : Elaboration

Délibération du : 30/09/2014

Date de mise à jour :
Mars 2016
Novembre 2016 : P4U - EL7 Hazebrouck

ref : Commune de ARNEKE (59018) - Carte Servitudes.qgs

Sources : Gestionnaires Servitudes
(c) Cadastre / Pci - Dgfip

Email : ddtm-suct@nord.gouv.fr

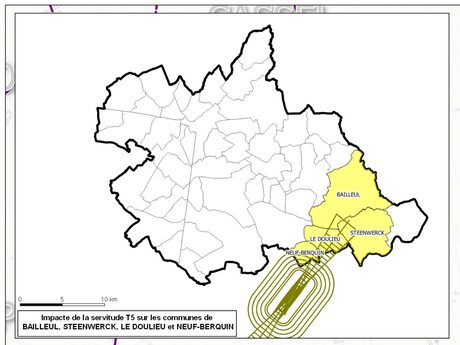

Impacte de la servitude T5 sur les communes de BAILLEUL, STEENWERCK, LE DOULIEU et NEUF-BERQUIN

LEGENDE

- A4 - Protection des Cours d'eau non Domaniaux
- AC1 - Protection des Monuments Historiques (Générateur)
- AC1 - Protection des Monuments Historiques (assiette)
- AC2 - Protection des Sites Naturels
- EL7 - Alignement
- EL11 - Interdiction d'Accès
- I1Bis - Hydrocarbures Liquides - Protection des pipe lines
- I1Bis - Hydrocarbures Liquides - Protection des pipe lines (zone de protection)
- I3 - Protection des Canalisations de Transport de Gaz
- I3 - Protection des Canalisations de Transport de Gaz (zone de protection)
- I4 - Protection des Lignes Haute-Tension
- INT1 - Cimetières civils et militaires
- INT1 - Zone de protection
- PT2LH - Protection des Faisceaux Hertziens
- PT2LH - Zone de protection
- PT3 - Télécommunications, servitude relative aux câbles du réseau national
- T1 - Protection des Lignes ferrovières - Voie de service
- T1 - Protection des Lignes ferrovières - Voie ferrée principale
- T1 - Protection des Lignes ferrovières - Voie TGV

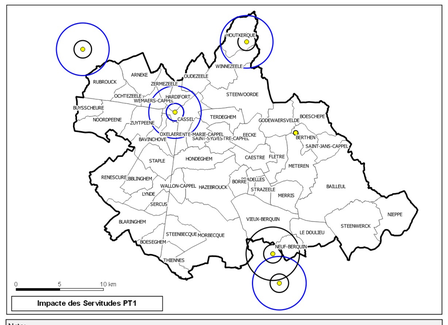

Impacte des Servitudes PT1

Nota:
Pour plus d'informations concernant une servitude en particulier, vous pouvez consulter la réponse du contributeur concerné, via notre site internet à l'adresse suivante:

https://nord.gouv.fr/Politiques-publiques/Amenagement-du-territoire-construction-et-logement/Les-documents-de-planification-de-niveau-communal-Plu-Pos-Carte-Communale/Porter-a-connaissance-Plu-Pos-Cc/Les-porter-a-connaissance-realises

Ou contacter directement le gestionnaire.

Commune de HONDEGHEM 59308

P.L.U.i - C.C.F.I

Plan Local d'Urbanisme Intercommunal de la communauté de communes de la Flandre intérieure



Servitudes d'Utilité Publique

PLAN 1/1

Eléments constitutifs du Porter à connaissance (P.A.C) Art.R121-1 du Code de l'urbanisme

Direction Départementale

des Territoires

et de la Mer du Nord

D.D.T.M 59

Type Procédure : Elaboration

Délibération du : 30/09/2014

Date de mise à jour : Mars 2016

ref : Commune de ARNEKE (59018) - Carte Servitudes.qgs

Sources : Gestionnaires Servitudes (c) Cadastre / Pci - Dgfip

Email : ddtm-suct@nord.gouv.fr

LEGENDE

- A4 - Protection des Cours d'eau non Domaniaux
- AC1 - Protection des Monuments Historiques (Générateur)
- AC1 - Protection des Monuments Historiques (assiette)
- AC2 - Protection des Sites Naturels
- EL7 - Alignement
- EL11 - Interdiction d'Accés
- I1Bis - Hydrocarbures Liquides - Protection des pipe lines
- I1Bis - Hydrocarbures Liquides - Protection des pipe lines (zone de protection)
- I3 - Protection des Canalisations de Transport de Gaz
- I3 - Protection des Canalisations de Transport de Gaz (zone de protection)
- I4 - Protection des Lignes Haute-Tension
- INT1 - Cimetières civils et militaires
- INT1 - Zone de protection
- PT2LH - Protection des Faisceaux Hertziens
- PT2LH - Zone de protection
- PT3 - Télécommunications, servitude relative aux câbles du réseau national
- PM1 - P.R.R.N (Plans de Préventions des Risques Naturels)
- T1 - Protection des Lignes ferrovières - Voie de service
- T1 - Protection des Lignes ferrovières - Voie ferrée principale
- T1 - Protection des Lignes ferrovières - Voie TGV
- PT1 - Zone de protection

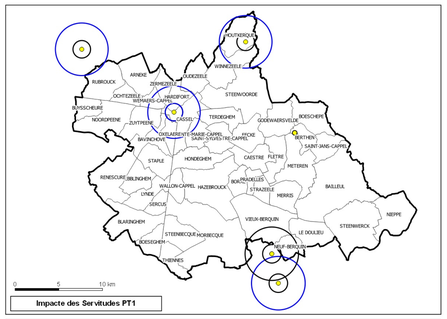

Impacte des Servitudes PT1

Nota:
Pour plus d'informations concernant une servitude en particulier, vous pouvez consulter la réponse du contributeur concerné, via notre site internet à l'adresse suivante:

https://nord.gouv.fr/Politiques-publiques/Amenagement-du-territoire-construction-et-logement/Les-documents-de-planification-de-niveau-communal-Plu-Pos-Carte-Communale/Porter-a-connaissance-Plu-Pos-Cc/Les-porter-a-connaissance-realises

Ou contacter directement le gestionnaire.

Commune de HOUTKERQUE 59318

P.L.U.i - C.C.F.I

Plan Local d'Urbanisme Intercommunal de la communauté de communes de la Flandre intérieure



Servitudes d'Utilité Publique

PLAN 1/1

Eléments constitutifs du Porter à connaissance (P.A.C) Art.R121-1 du Code de l'urbanisme

Direction Départementale des Territoires et de la Mer du Nord

D.D.T.M 59

Type Procédure : Elaboration

Délibération du : 30/09/2014

Date de mise à jour : Mars 2016

ref : Commune de ARNEKE (59018) - Carte Servitudes.qgs

Sources : Gestionnaires Servitudes (c) Cadastre / Pci - DgiSp

Email : ddtm-suct@nord.gouv.fr

LEGENDE

- Frontière Belge
- A4 - Protection des Cours d'eau non Domaniaux
- AC1 - Protection des Monuments Historiques (Générateur)
- AC1 - Protection des Monuments Historiques (assiette)
- AC2 - Protection des Sites Naturels
- AC3 - Réserve Naturelle (Nationale et Régionale)
- EL7 - Alignement
- EL11 - Interdiction d'Accés
- INT1 - Cimetières civils et militaires
- INT1 - Zone de protection
- PT1 - Protection des Centres Hertzien contre les Perturbations Electromagnétiques
- PM1 - P.P.R.N (Plans de Préventions des Risques Naturels)
- PT1 - Zone de garde
- PT1 - Zone de protection

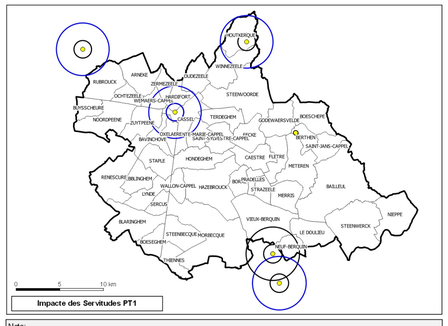

Impacte des Servitudes PT1

Nota:
Pour plus d'informations concernant une servitude en particulier, vous pouvez consulter la réponse du contributeur concerné, via notre site internet à l'adresse suivante:

https://nord.gouv.fr/Politiques-publiques/Amenagement-du-territoire-construction-et-logement/Les-documents-de-planification-de-niveau-communal-Plu-Pos-Carte-Communale/Porter-a-connaissance-Plu-Pos-Cc/Les-porter-a-connaissance-realises

Ou contacter directement le gestionnaire.

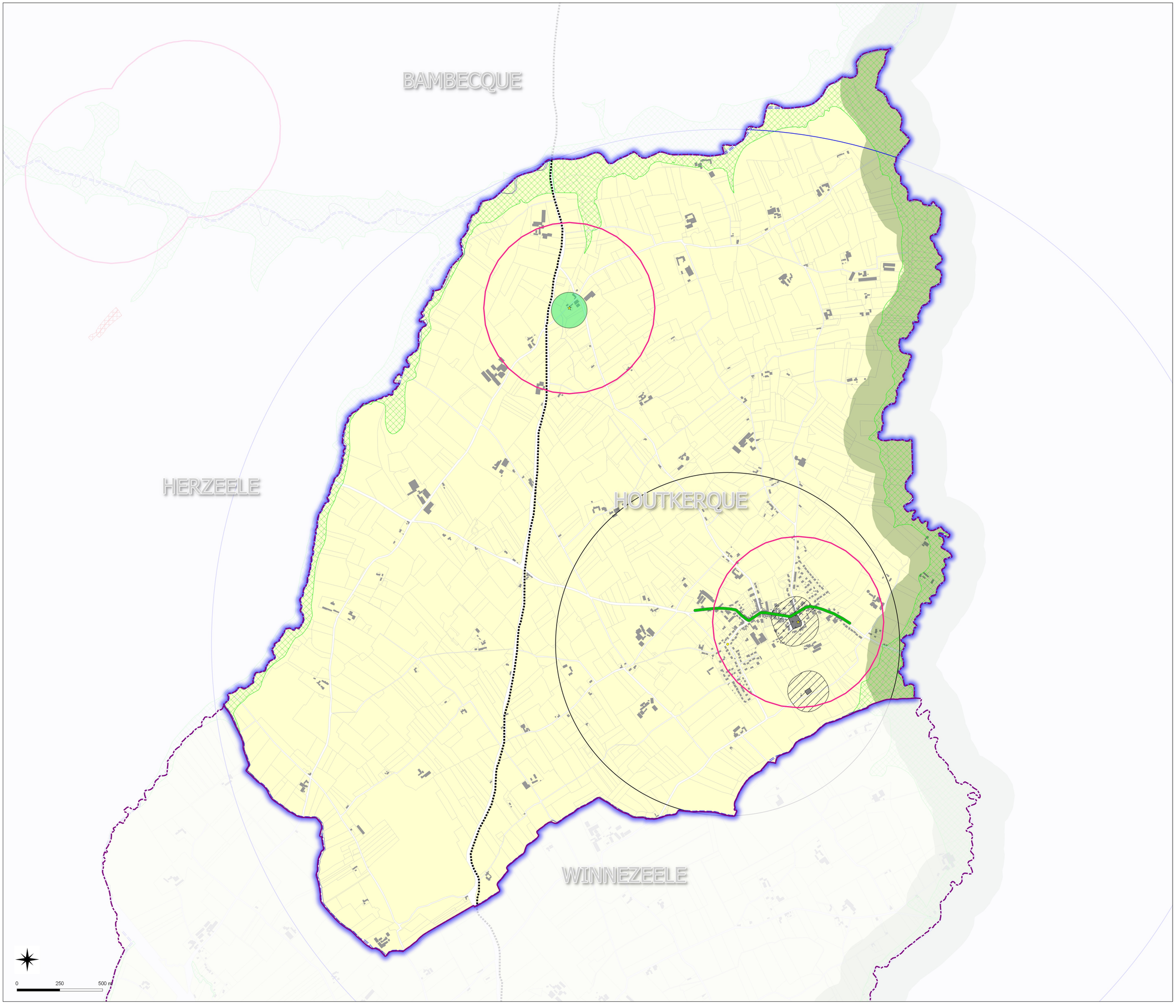

Commune de
LE DOULIEU
59180

P.L.U.i - C.C.F.I

Plan Local d'Urbanisme Intercommunal de la communauté de communes de la Flandre intérieure



Servitudes d'Utilité Publique

Direction Départementale

des Territoires

et de la Mer du Nord

D.D.T.M 59

Liberté • Égalité • Fraternité
RÉPUBLIQUE FRANÇAISE
Service
Urbanisme
et Connaissance
des territoires

Pôle
Gestion et
Valorisation
des Données

PLAN
1/1

Eléments constitutifs
du Porter à connaissance (P.A.C)
Art.R121-1
du Code de l'urbanisme

Type Procédure : Elaboration

Délibération du : 30/09/2014

Date de mise à jour : Mars 2016

ref : Commune de ARNEKE (59018) - Carte Servitudes.qgs

Sources : Gestionnaires Servitudes
(c) Cadastre / Pci - Dgfip

Email : ddtm-suct@nord.gouv.fr

LEGENDE

- A4 - Protection des Cours d'eau non Domaniaux
- AC1 - Protection des Monuments Historiques (Générateur)
- AC1 - Protection des Monuments Historiques (assiette)
- EL7 - Alignement
- EL11 - Interdiction d'Accés
- I1Bis - Hydrocarbures Liquides - Protection des pipe lines
- I1Bis - Hydrocarbures Liquides - Protection des pipe lines (zone de protection)
- I3 - Protection des Canalisations de Transport de Gaz
- I3 - Protection des Canalisations de Transport de Gaz (zone de protection)
- I4 - Protection des Lignes Haute-Tension
- I5 - Produits Chimique - Protection des Conduites
- I5 - Zone de protection
- T5 - Relations Aériennes Servitude de Dégagement
- INT1 - Cimetières civils et militaires
- INT1 - Zone de protection
- PT2LH - Protection des Faisceaux Hertziens
- PT2LH - Zone de protection
- PT2 - Protection des Faisceaux Hertziens
- T1 - Protection des Lignes ferrovières - Voie TGV
- PT1 - Zone de garde

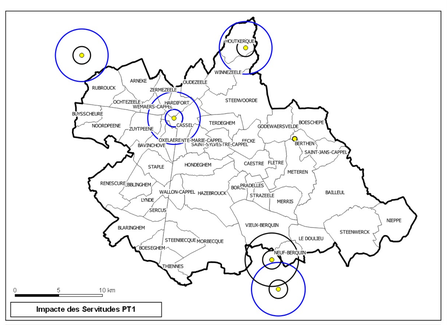

Impacte des Servitudes PT1

Nota:
Pour plus d'informations concernant une servitude en particulier, vous pouvez consulter la réponse du contributeur concerné, via notre site internet à l'adresse suivante:

https://nord.gouv.fr/Politiques-publiques/Amenagement-du-territoire-construction-et-logement/Les-documents-de-planification-de-niveau-communal-Plu-Pos-Carte-Communale/Porter-a-connaissance-Plu-Pos-Cc/Les-porter-a-connaissance-realises

Ou contacter directement le gestionnaire.

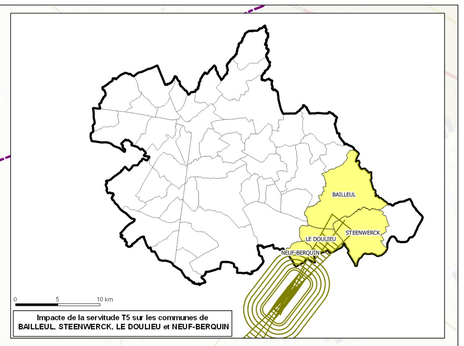

Impacte de la servitude T5 sur les communes de BAILLEUL, STEENWERCK, LE DOULIEU et NEUF-BERQUIN

Commune de LYNDE 59366

P.L.U.i - C.C.F.I

Plan Local d'Urbanisme Intercommunal de la communauté de communes de la Flandre intérieure



Servitudes d'Utilité Publique

Direction Départementale des Territoires et de la Mer du Nord

D.D.T.M 59

Liberté • Égalité • Fraternité
RÉPUBLIQUE FRANÇAISE
Service
Urbanisme
et Connaissance
des territoires

Pôle
Gestion et
Valorisation
des Données

PLAN 1/1

Eléments constitutifs du Porter à connaissance (P.A.C) Art R121-1 du Code de l'urbanisme

Type Procédure : Elaboration

Délibération du : 30/09/2014

Date de mise à jour : Mars 2016

ref : Commune de ARNEKE (59018) - Carte Servitudes.qgs

Sources : Gestionnaires Servitudes
(c) Cadastre / Pci - Dgfip

Email : ddtm-suct@nord.gouv.fr

LEGENDE

- A4 - Protection des Cours d'eau non Domaniaux
- AC1 - Protection des Monuments Historiques (Générateur)
- AC1 - Protection des Monuments Historiques (assiette)
- EL7 - Alignement
- I3 - Protection des Canalisations de Transport de Gaz
- I3 - Protection des Canalisations de Transport de Gaz (zone de protection)
- I4 - Protection des Lignes Haute-Tension
- I5 - Produits Chimique - Protection des Conduites
- I5 - Zone de protection
- INT1 - Cimetières civils et militaires
- INT1 - Zone de protection
- T1 - Protection des Lignes ferrovières - Voie ferrée principale

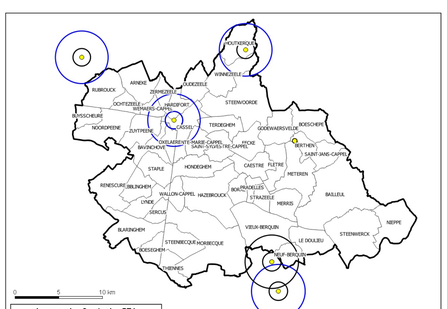

Impacte des Servitudes PT1

Nota:
Pour plus d'informations concernant une servitude en particulier, vous pouvez consulter la réponse du contributeur concerné, via notre site internet à l'adresse suivante:

https://nord.gouv.fr/Politiques-publiques/Amenagement-du-territoire-construction-et-logement/Les-documents-de-planification-de-niveau-communal-Plu-Pos-Carte-Communale/Porter-a-connaissance-Plu-Pos-Cc/Les-porter-a-connaissance-realises

Ou contacter directement le gestionnaire.

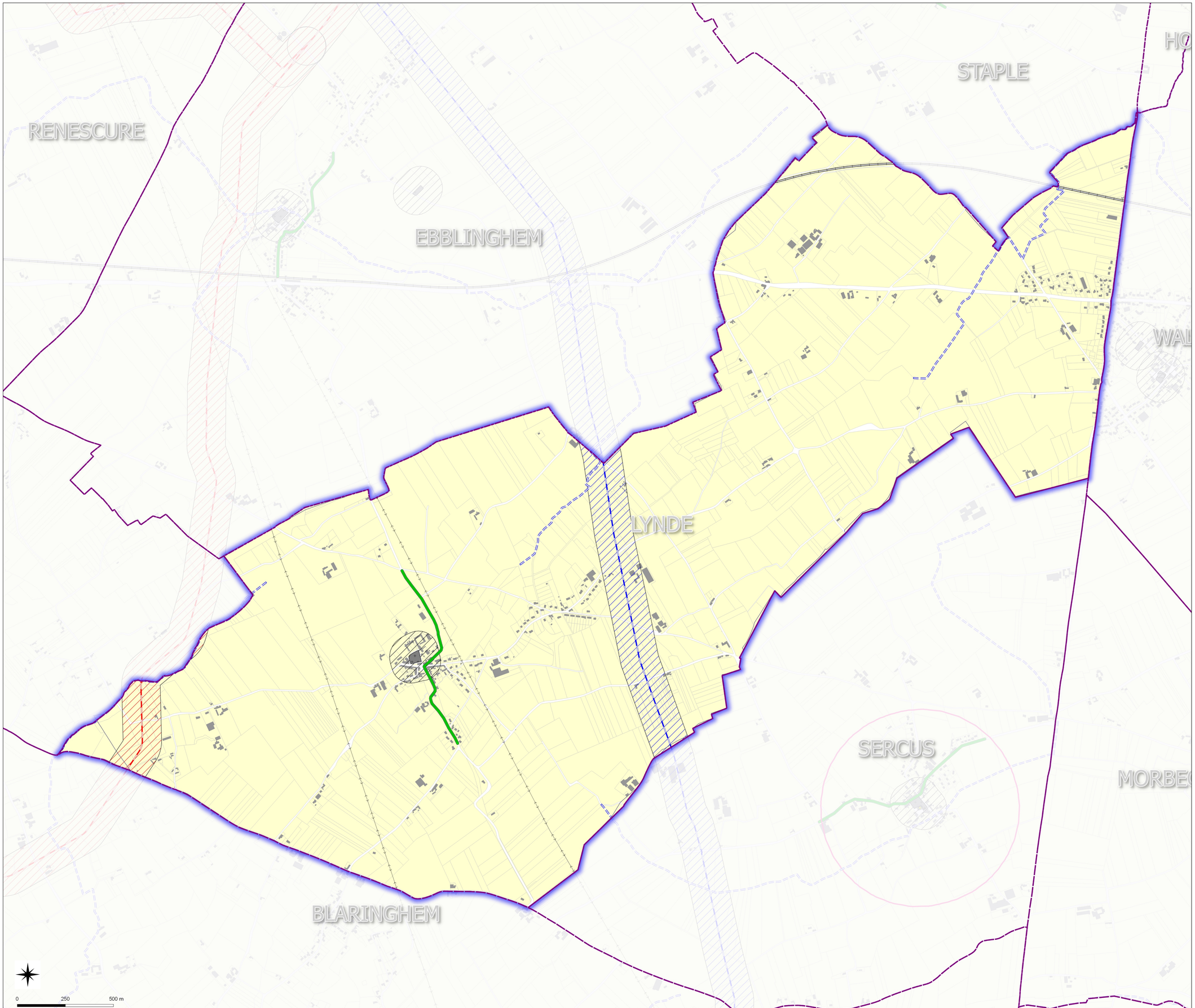

Commune de MERRIS 59399

P.L.U.i - C.C.F.I

Plan Local d'Urbanisme Intercommunal de la communauté de communes de la Flandre intérieure



Servitudes d'Utilité Publique

PLAN 1/1

Eléments constitutifs du Porter à connaissance (P.A.C) Art.R121-1 du Code de l'urbanisme

Direction Départementale des Territoires et de la Mer du Nord D.D.T.M 59

Type Procédure : Elaboration

Délibération du : 30/09/2014

Date de mise à jour : Mars 2016

ref : Commune de MERRIS (59399) - Carte Servitudes.qgs

Sources : Gestionnaires Servitudes (c) Cadastre / Pci - Dgfip

Email : ddtm-suct@nord.gouv.fr

LEGENDE

- A4 - Protection des Cours d'eau non Domaniaux
- AC1 - Protection des Monuments Historiques (Générateur)
- AC1 - Protection des Monuments Historiques (assiette)
- EL7 - Alignement
- EL11 - Interdiction d'Accés
- I1Bis - Hydrocarbures Liquides - Protection des pipe lines (zone de protection)
- I4 - Protection des Lignes Haute-Tension
- INT1 - Cimetières civils et militaires
- INT1 - Zone de protection
- PT2LH - Protection des Faisceaux Hertziens
- PT2LH - Zone de protection
- PT3 - Télécommunications, servitude relative aux câbles du réseau national
- T1 - Protection des Lignes ferrovières - Voie ferrée principale
- T1 - Protection des Lignes ferrovières - Voie TGV

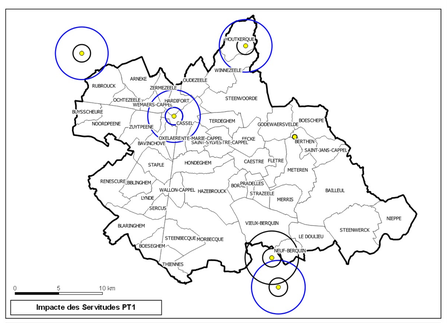

Impacte des Servitudes PT1

Nota:
Pour plus d'informations concernant une servitude en particulier, vous pouvez consulter la réponse du contributeur concerné, via notre site internet à l'adresse suivante:

https://nord.gouv.fr/Politiques-publiques/Amenagement-du-territoire-construction-et-logement/Les-documents-de-planification-de-niveau-communal-Plu-Pos-Carte-Communale/Porter-a-connaissance-Plu-Pos-Cc/Les-porter-a-connaissance-realises

Ou contacter directement le gestionnaire.

Commune de METEREN 59401

P.L.U.i - C.C.F.I

Plan Local d'Urbanisme Intercommunal de la communauté de communes de la Flandre intérieure



Servitudes d'Utilité Publique

PLAN 1/1

Eléments constitutifs du Porter à connaissance (P.A.C) Art.R121-1 du Code de l'urbanisme

Direction Départementale

des Territoires

et de la Mer du Nord

D.D.T.M 59

Type Procédure : Elaboration

Délibération du : 30/09/2014

Date de mise à jour : Mars 2016

ref : Commune de ARNEKE (59018) - Carte Servitudes.qgs

Sources : Gestionnaires Servitudes (c) Cadastre / Pci - Dgfip

Email : ddtm-suct@nord.gouv.fr

LEGENDE

- Frontière Belge
- A4 - Protection des Cours d'eau non Domaniaux
- AC1 - Protection des Monuments Historiques (Générateur)
- AC1 - Protection des Monuments Historiques (assiette)
- A5 - Eau et Assainissement/Canalisations Publiques
- AC2 - Protection des Sites Naturels
- EL7 - Alignement
- EL11 - Interdiction d'Accés
- I1Bis - Hydrocarbures Liquides - Protection des pipe lines
- I1Bis - Hydrocarbures Liquides - Protection des pipe lines (zone de protection)
- I3 - Protection des Canalisations de Transport de Gaz
- I3 - Protection des Canalisations de Transport de Gaz (zone de protection)
- I4 - Protection des Lignes Haute-Tension
- INT1 - Cimetières civils et militaires
- INT1 - Zone de protection
- PT1 - Protection des Centres Hertzien contre les Perturbations Electromagnétiques
- PT2LH - Protection des Faisceaux Hertziens
- PT2LH - Zone de protection
- PT3 - Télécommunications, servitude relative aux câbles du réseau national
- PM1 - P.P.R.N (Plans de Préventions des Risques Naturels)
- T1 - Protection des Lignes ferrovières - Voie ferrée principale
- T1 - Protection des Lignes ferrovières - Voie TGV
- PT1 - Zone de garde

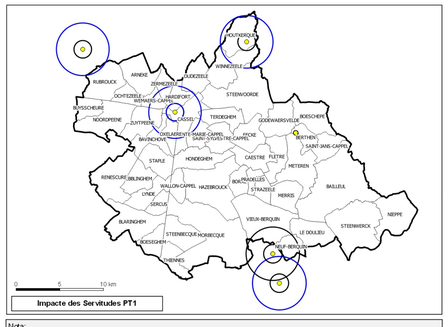

Nota:
Pour plus d'informations concernant une servitude en particulier, vous pouvez consulter la réponse du contributeur concerné, via notre site internet à l'adresse suivante:

https://nord.gouv.fr/Politiques-publiques/Amenagement-du-territoire-construction-et-logement/Les-documents-de-planification-de-niveau-communal-Plu-Pos-Carte-Communale/Porter-a-connaissance-Plu-Pos-Cc/Les-porter-a-connaissance-realises

Ou contacter directement le gestionnaire.

Commune de MORBECQUE 59416

P.L.U.i - C.C.F.I

Plan Local d'Urbanisme Intercommunal de la communauté de communes de la Flandre intérieure



Servitudes d'Utilité Publique

Direction Départementale des Territoires et de la Mer du Nord

D.D.T.M 59

Liberté · Égalité · Fraternité
RÉPUBLIQUE FRANÇAISE
Service
Urbanisme
et Connaissance
des territoires

Pôle
Gestion et
Valorisation
des Données

PLAN 1/1

Eléments constitutifs du Porter à connaissance (P.A.C) Art.R121-1 du Code de l'urbanisme

Type Procédure : Elaboration

Délibération du : 30/09/2014

Date de mise à jour : Mars 2016

ref : Commune de ARNEKE (59018) - Carte Servitudes.qgs

Sources : Gestionnaires Servitudes
(c) Cadastre / Pci - Dgfip

Email : ddtm-suct@nord.gouv.fr

LEGENDE

- A4 - Protection des Cours d'eau non Domaniaux
- AC1 - Protection des Monuments Historiques (Générateur)
- AC1 - Protection des Monuments Historiques (assiette)
- EL7 - Alignement
- I1Bis - Hydrocarbures Liquides - Protection des pipe lines
- I1Bis - Hydrocarbures Liquides - Protection des pipe lines (zone de protection)
- I3 - Protection des Canalisations de Transport de Gaz
- I3 - Protection des Canalisations de Transport de Gaz (zone de protection)
- I4 - Protection des Lignes Haute-Tension
- I5 - Produits Chimique - Protection des Conduites
- I5 - Zone de protection
- T5 - Relations Aériennes Servitude de Dégagement
- INT1 - Cimetières civils et militaires
- INT1 - Zone de protection
- PT2LH - Protection des Faisceaux Hertziens
- PT2LH - Zone de protection
- PT3 - Télécommunications, servitude relative aux câbles du réseau national
- PT2 - Protection des Faisceaux Hertziens
- PM1 - P.P.R.N (Plans de Préventions des Risques Naturels)
- T1 - Protection des Lignes ferrovières - Voie de service
- T1 - Protection des Lignes ferrovières - Voie ferrée principale
- PT1 - Zone de garde
- PT1 - Zone de protection

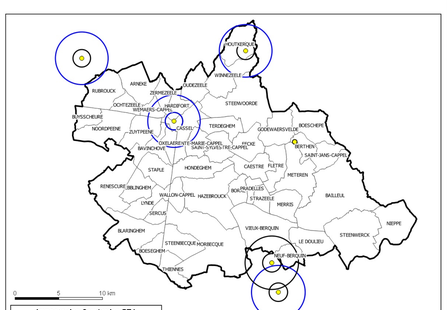

Impacte des Servitudes PT1

Nota:
Pour plus d'informations concernant une servitude en particulier, vous pouvez consulter la réponse du contributeur concerné, via notre site internet à l'adresse suivante:

https://nord.gouv.fr/Politiques-publiques/Amenagement-du-territoire-construction-et-logement/Les-documents-de-planification-de-niveau-communal-Plu-Pos-Carte-Communale/Porter-a-connaissance-Plu-Pos-Cc/Les-porter-a-connaissance-realises

Ou contacter directement le gestionnaire.

Commune de NEUF-BERQUIN 59423

P.L.U.i - C.C.F.I

Plan Local d'Urbanisme Intercommunal de la communauté de communes de la Flandre intérieure



Servitudes d'Utilité Publique

PLAN 1/1

Eléments constitutifs du Porter à connaissance (P.A.C) Art.R121-1 du Code de l'urbanisme

Direction Départementale des Territoires et de la Mer du Nord D.D.T.M 59

Type Procédure : Elaboration

Délibération du : 30/09/2014

Date de mise à jour : Mars 2016

ref : Commune de ARNEKE (59018) - Carte Servitudes.qgs

Sources : Gestionnaires Servitudes (c) Cadastre / Pci - Dgfip

Email : ddtm-suct@nord.gouv.fr

LEGENDE

- A4 - Protection des Cours d'eau non Domaniaux
- EL7 - Alignement
- EL11 - Interdiction d'Accés
- I1Bis - Hydrocarbures Liquides - Protection des pipe lines
- I1Bis - Hydrocarbures Liquides - Protection des pipe lines (zone de protection)
- I3 - Protection des Canalisations de Transport de Gaz
- I3 - Protection des Canalisations de Transport de Gaz (zone de protection)
- I4 - Protection des Lignes Haute-Tension
- I5 - Produits Chimique - Protection des Conduites
- I5 - Zone de protection
- T5 - Relations Aériennes Servitude de Dégagement
- INT1 - Cimetières civils et militaires
- INT1 - Zone de protection
- PT2LH - Zone de protection
- PT2 - Protection des Faisceaux Hertziens
- PM1 - P.P.R.N (Plans de Préventions des Risques Naturels)
- PT1 - Zone de garde
- PT1 - Zone de protection

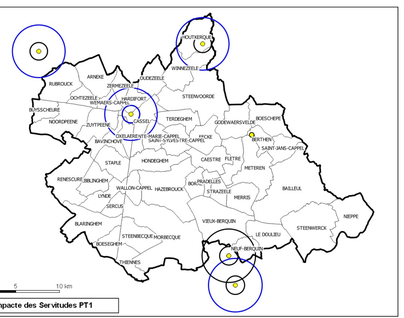

Impacte des Servitudes PT1

Nota:
Pour plus d'informations concernant une servitude en particulier, vous pouvez consulter la réponse du contributeur concerné, via notre site internet à l'adresse suivante:

https://nord.gouv.fr/Politiques-publiques/Amenagement-du-territoire-construction-et-logement/Les-documents-de-planification-de-niveau-communal-Plu-Pos-Carte-Communale/Porter-a-connaissance-Plu-Pos-Cc/Les-porter-a-connaissance-realises

Ou contacter directement le gestionnaire.

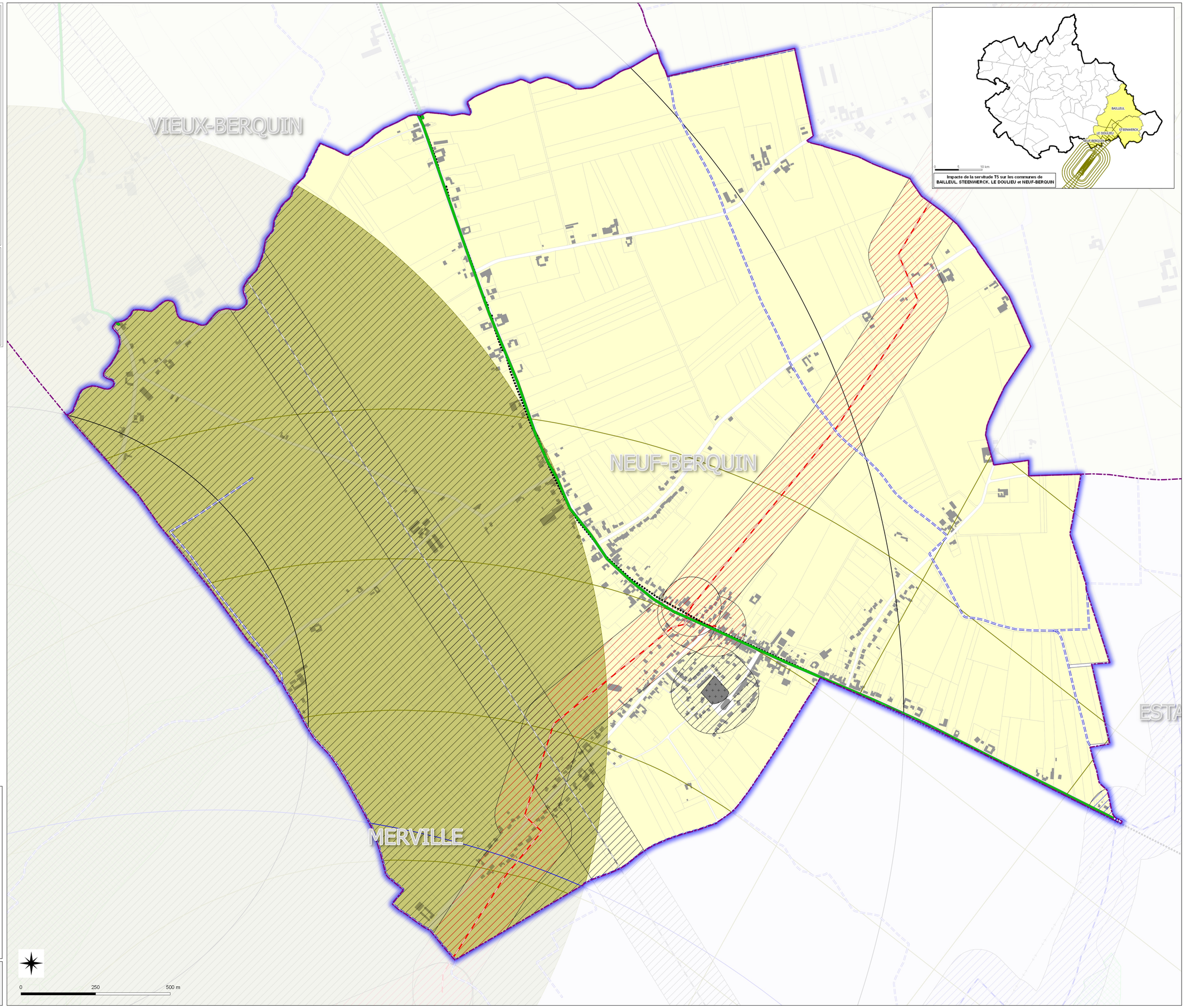

Commune de NIEPPE 59431

P.L.U.i - C.C.F.I

Plan Local d'Urbanisme Intercommunal de la communauté de communes de la Flandre intérieure



Servitudes d'Utilité Publique

Direction Départementale des Territoires et de la Mer du Nord

D.D.T.M 59

Liberté · Égalité · Fraternité
RÉPUBLIQUE FRANÇAISE
Service
Urbanisme
et Connaissance
des territoires

Pôle
Gestion et
Valorisation
des Données

PLAN 1/1

Eléments constitutifs du Porter à connaissance (P.A.C) Art.R121-1 du Code de l'urbanisme

Type Procédure : Elaboration

Délibération du : 30/09/2014

Date de mise à jour : Mars 2016

ref : Commune de ARNEKE (59018) - Carte Servitudes.qgs

Sources : Gestionnaires Servitudes
(c) Cadastre / Pci - Dgfip

Email : ddtm-suct@nord.gouv.fr

LEGENDE

- Frontière Belge
- A4 - Protection des Cours d'eau non Domaniaux
- AC1 - Protection des Monuments Historiques (Générateur)
- AC1 - Protection des Monuments Historiques (assiette)
- A5 - Eau et Assainissement/Canalisations Publiques
- EL7 - Alignement
- I4 - Protection des Lignes Haute-Tension
- I5 - Produits Chimique - Protection des Conduites
- I5 - Zone de protection
- INT1 - Cimetières civils et militaires
- INT1 - Zone de protection
- PT2LH - Protection des Faisceaux Hertziens
- PT2LH - Zone de protection
- PT3 - Télécommunications, servitude relative aux câbles du réseau national
- PM1 - P.P.R.N (Plans de Préventions des Risques Naturels)
- T1 - Protection des Lignes ferrovières - Voie ferrée principale
- T1 - Protection des Lignes ferrovières - Voie TGV

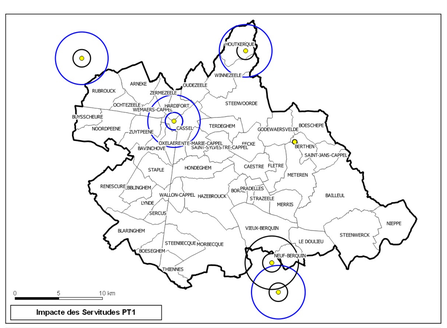

Impacte des Servitudes PT1

Nota:
Pour plus d'informations concernant une servitude en particulier, vous pouvez consulter la réponse du contributeur concerné, via notre site internet à l'adresse suivante:

https://nord.gouv.fr/Politiques-publiques/Amenagement-du-territoire-construction-et-logement/Les-documents-de-planification-de-niveau-communal-Plu-Pos-Carte-Communale/Porter-a-connaissance-Plu-Pos-Cc/Les-porter-a-connaissance-realises

Ou contacter directement le gestionnaire.

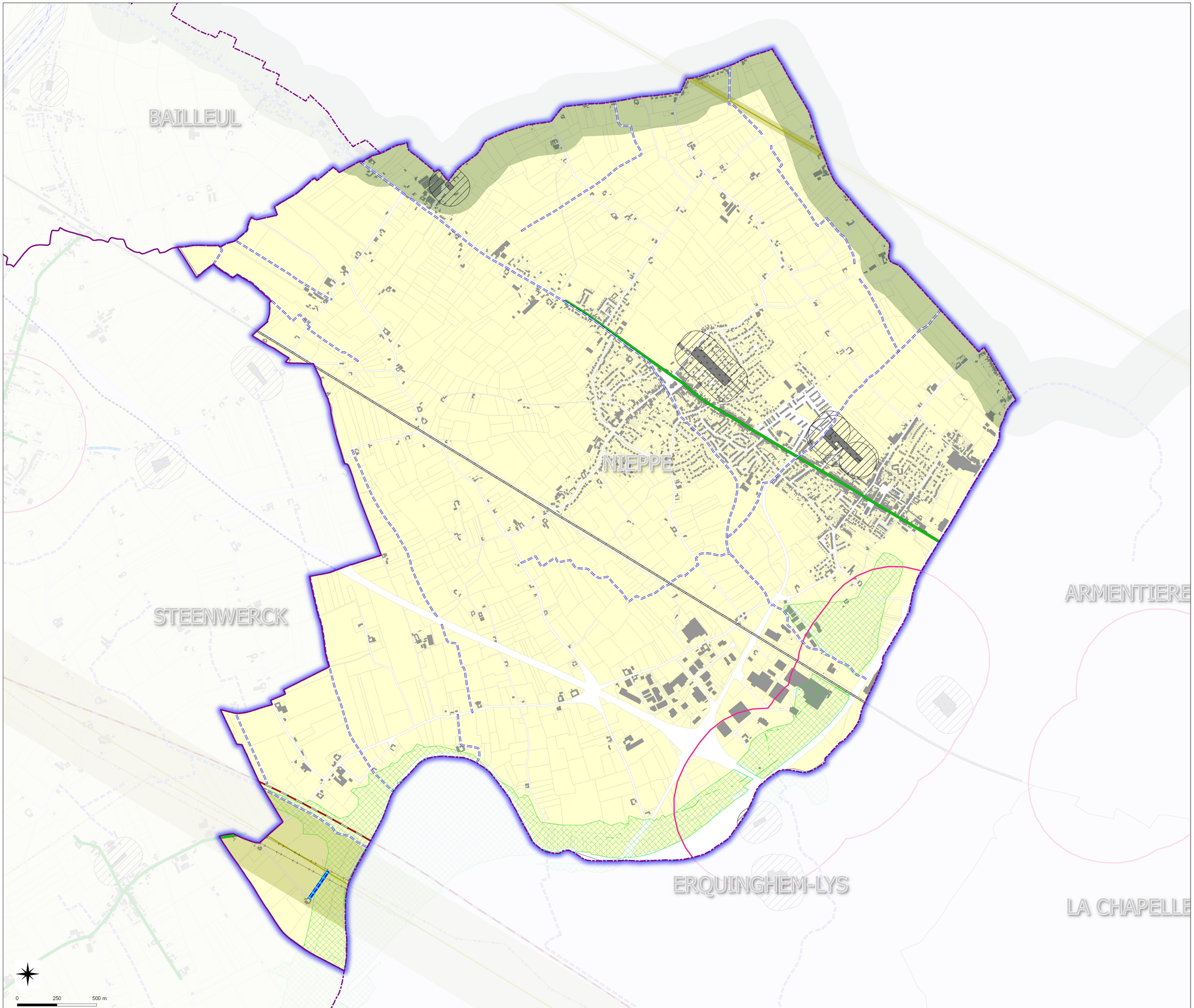

Commune de
NOORDPEENE
59436

P.L.U.i - C.C.F.I
Plan Local d'Urbanisme Intercommunal de la communauté de communes de la Flandre intérieure



Servitudes d'Utilité Publique

Liberté
Égalité
Fraternité
RÉPUBLIQUE FRANÇAISE
Service
Urbanisme
et Connaissance des territoires

Pôle
Gestion et
Valorisation
des Données

PLAN
1/1

Eléments constitutifs
du Porter à connaissance (P.A.C)
Art.R121-1
du Code de l'urbanisme

Direction Départementale

des Territoires

et de la Mer du Nord

D.D.T.M 59

Type Procédure : Elaboration

Délibération du : 30/09/2014

Date de mise à jour : Mars 2016

ref : Commune de ARNEKE (59018) - Carte Servitudes.qgs

Sources : Gestionnaires Servitudes
(c) Cadastre / Pci - Dgfip

Email : ddtm-suct@nord.gouv.fr

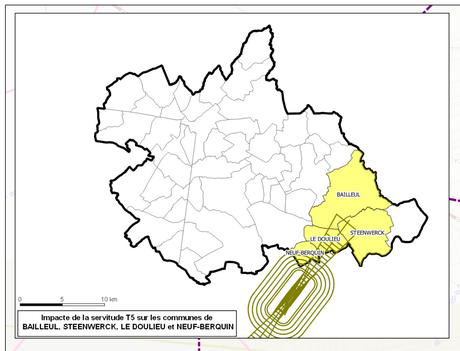

LEGENDE

- A4 - Protection des Cours d'eau non Domaniaux
- AC1 - Protection des Monuments Historiques (Générateur)
- AC1 - Protection des Monuments Historiques
- AC1 - Protection des Monuments Historiques (assiette)
- AC3 - Réserve Naturelle (Nationale et Régionale)
- EL7 - Alignement
- I3 - Protection des Canalisations de Transport de Gaz
- I3 - Protection des Canalisations de Transport de Gaz (zone de protection)
- I4 - Protection des Lignes Haute-Tension
- I5 - Produits Chimique - Protection des Conduites
- I5 - Zone de protection
- INT1 - Cimetières civils et militaires
- INT1 - Zone de protection
- PT2LH - Protection des Faisceaux Hertziens
- PT2LH - Zone de protection
- PM1 - P.P.R.N (Plans de Préventions des Risques Naturels)
- T1 - Protection des Lignes ferrovières - Voie ferrée principale
- T1 - Protection des Lignes ferrovières - Voie TGV

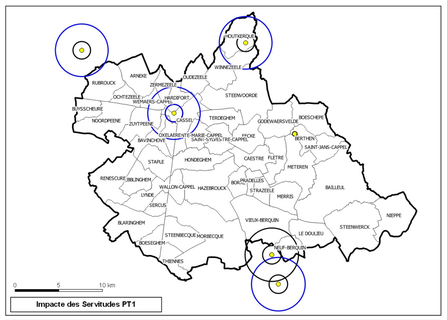

Nota:
Pour plus d'informations concernant une servitude en particulier, vous pouvez consulter la réponse du contributeur concerné, via notre site internet à l'adresse suivante:

https://nord.gouv.fr/Politiques-publiques/Amenagement-du-territoire-construction-et-logement/Les-documents-de-planification-de-niveau-communal-Plu-Pos-Carte-Communale/Porter-a-connaissance-Plu-Pos-Cc/Les-porter-a-connaissance-realises

Ou contacter directement le gestionnaire.

Commune de OCHTEZEELE 59443

P.L.U.i - C.C.F.I

Plan Local d'Urbanisme Intercommunal de la communauté de communes de la Flandre intérieure



Servitudes d'Utilité Publique

Direction Départementale

des Territoires

et de la Mer du Nord

D.D.T.M 59

Liberté • Égalité • Fraternité
RÉPUBLIQUE FRANÇAISE
Service
Urbanisme
et Connaissance
des territoires

Pôle
Gestion et
Valorisation
des Données

PLAN
1/1

Eléments constitutifs
du Porter à connaissance (P.A.C)
Art.R121-1
du Code de l'urbanisme

Type Procédure : Elaboration

Délibération du : 30/09/2014

Date de mise à jour : Mars 2016

ref : Commune de ARNEKE (59018) - Carte Servitudes.qgs

Sources : Gestionnaires Servitudes
(c) Cadastre / Pci - Dgfip

Email : ddtm-suct@nord.gouv.fr

LEGENDE

- A4 - Protection des Cours d'eau non Domaniaux
- AC1 - Protection des Monuments Historiques (Générateur)
- AC1 - Protection des Monuments Historiques (assiette)
- EL7 - Alignement
- I3 - Protection des Canalisations de Transport de Gaz
- I3 - Protection des Canalisations de Transport de Gaz (zone de protection)
- I4 - Protection des Lignes Haute-Tension
- I5 - Produits Chimique - Protection des Conduites
- I5 - Zone de protection
- INT1 - Cimetières civils et militaires
- INT1 - Zone de protection
- PT2LH - Protection des Faisceaux Hertziens
- PT2LH - Zone de protection
- PM1 - P.P.R.N (Plans de Préventions des Risques Naturels)
- T1 - Protection des Lignes ferrovières - Voie ferrée principale

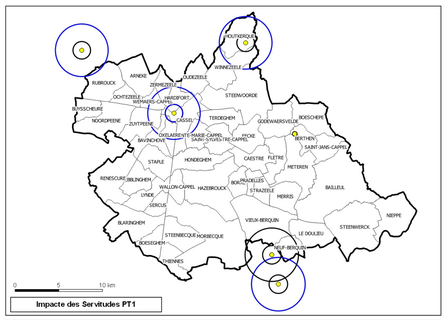

Nota:
Pour plus d'informations concernant une servitude en particulier, vous pouvez consulter la réponse du contributeur concerné, via notre site internet à l'adresse suivante:

https://nord.gouv.fr/Politiques-publiques/Amenagement-du-territoire-construction-et-logement/Les-documents-de-planification-de-niveau-communal-Plu-Pos-Carte-Communale/Porter-a-connaissance-Plu-Pos-Cc/Les-porter-a-connaissance-realises

Ou contacter directement le gestionnaire.

Commune de OUDEZEELE 59453

P.L.U.i - C.C.F.I

Plan Local d'Urbanisme Intercommunal de la communauté de communes de la Flandre intérieure



Servitudes d'Utilité Publique

PLAN 1/1

Eléments constitutifs du Porter à connaissance (P.A.C) Art.R121-1 du Code de l'urbanisme

Direction Départementale des Territoires et de la Mer du Nord

D.D.T.M 59

Type Procédure : Elaboration

Délibération du : 30/09/2014

Date de mise à jour : Mars 2016

ref : Commune de ARNEKE (59018) - Carte Servitudes.qgs

Sources : Gestionnaires Servitudes (C) Cadastre / Pci - DgiFp

Email : ddtm-suct@nord.gouv.fr

LEGENDE

- A4 - Protection des Cours d'eau non Domaniaux
- AC1 - Protection des Monuments Historiques (Générateur)
- AC1 - Protection des Monuments Historiques (assiette)
- AC2 - Protection des Sites Naturels
- EL7 - Alignement
- I1Bis - Hydrocarbures Liquides - Protection des pipe lines
- I1Bis - Hydrocarbures Liquides - Protection des pipe lines (zone de protection)
- I4 - Protection des Lignes Haute-Tension
- INT1 - Cimetières civils et militaires
- INT1 - Zone de protection
- PM1 - P.P.R.N (Plans de Préventions des Risques Naturels)
- PT1 - Zone de protection

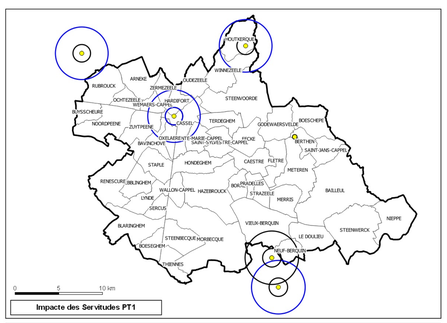

Nota:
Pour plus d'informations concernant une servitude en particulier, vous pouvez consulter la réponse du contributeur concerné, via notre site internet à l'adresse suivante:

https://nord.gouv.fr/Politiques-publiques/Amenagement-du-territoire-construction-et-logement/Les-documents-de-planification-de-niveau-communal-Plu-Pos-Carte-Communale/Porter-a-connaissance-Plu-Pos-Cc/Les-porter-a-connaissance-realises

Ou contacter directement le gestionnaire.

Commune de OXELAERE 59454

P.L.U.i - C.C.F.I

Plan Local d'Urbanisme Intercommunal de la communauté de communes de la Flandre intérieure



Servitudes d'Utilité Publique

PLAN 1/1

Eléments constitutifs du Porter à connaissance (P.A.C) Art.R121-1 du Code de l'urbanisme

Direction Départementale des Territoires et de la Mer du Nord

D.D.T.M 59

Type Procédure : Elaboration

Délibération du : 30/09/2014

Date de mise à jour : Mars 2016

ref : Commune de ARNEKE (59018) - Carte Servitudes.qgs

Sources : Gestionnaires Servitudes (c) Cadastre / Pci - Dgfip

Email : ddtm-suct@nord.gouv.fr

LEGENDE

- A4 - Protection des Cours d'eau non Domaniaux
- AC1 - Protection des Monuments Historiques (Générateur)
- AC1 - Protection des Monuments Historiques (assiette)
- AC2 - Protection des Sites Naturels
- EL7 - Alignement
- EL11 - Interdiction d'Accés
- I3 - Protection des Canalisations de Transport de Gaz
- I3 - Protection des Canalisations de Transport de Gaz (zone de protection)
- I4 - Protection des Lignes Haute-Tension
- INT1 - Cimetières civils et militaires
- INT1 - Zone de protection
- PT2LH - Protection des Faisceaux Hertziens
- PT2LH - Zone de protection
- PT3 - Télécommunications, servitude relative aux câbles du réseau national
- PM1 - P.P.R.N (Plans de Préventions des Risques Naturels)
- T1 - Protection des Lignes ferrovières - Voie de service
- T1 - Protection des Lignes ferrovières - Voie ferrée principale
- T1 - Protection des Lignes ferrovières - Voie TGV
- PT1 - Zone de garde
- PT1 - Zone de protection

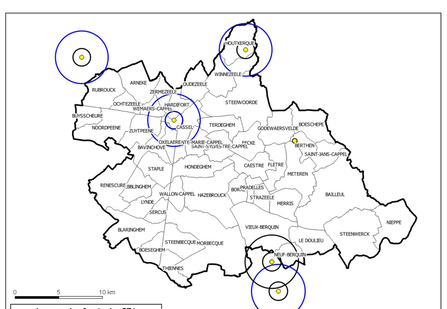

Impacte des Servitudes PT1

Nota:
Pour plus d'informations concernant une servitude en particulier, vous pouvez consulter la réponse du contributeur concerné, via notre site internet à l'adresse suivante:

https://nord.gouv.fr/Politiques-publiques/Amenagement-du-territoire-construction-et-logement/Les-documents-de-planification-de-niveau-communal-Plu-Pos-Carte-Communale/Porter-a-connaissance-Plu-Pos-Cc/Les-porter-a-connaissance-realises

Ou contacter directement le gestionnaire.

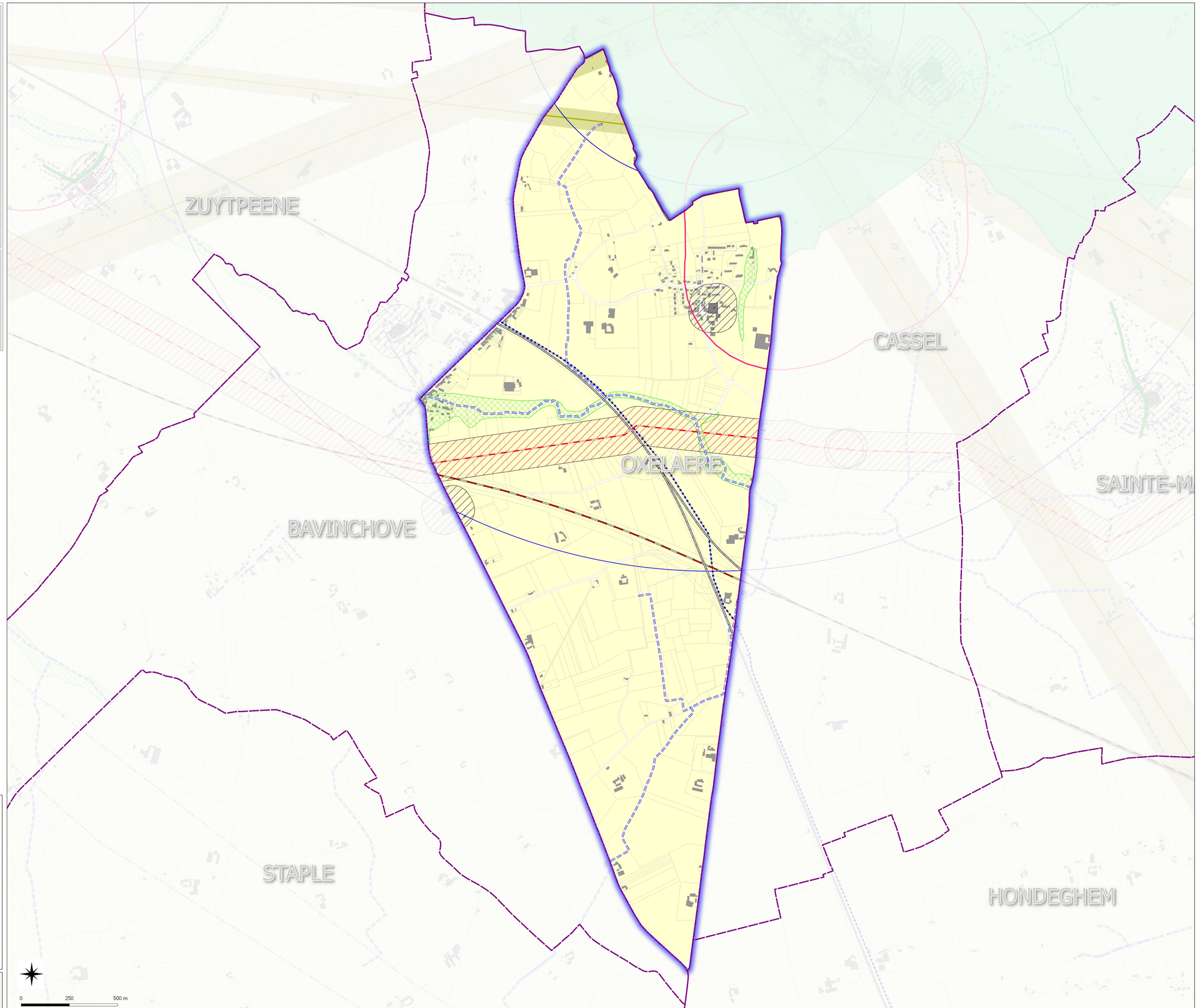

Commune de PRADELLES 59469

P.L.U.i - C.C.F.I

Plan Local d'Urbanisme Intercommunal de la communauté de communes de la Flandre intérieure



Servitudes d'Utilité Publique

Direction Départementale des Territoires et de la Mer du Nord

D.D.T.M 59

PLAN 1/1

Eléments constitutifs du Porter à connaissance (P.A.C) Art.R121-1 du Code de l'urbanisme

Type Procédure : Elaboration

Délibération du : 30/09/2014

Date de mise à jour : Mars 2016

ref : Commune de ARNEKE (59018) - Carte Servitudes.qgs

Sources : Gestionnaires Servitudes (c) Cadastre / Pci - Dgfip

Email : ddtm-suct@nord.gouv.fr

LEGENDE

- A4 - Protection des Cours d'eau non Domaniaux
- AC1 - Protection des Monuments Historiques (Générateur)
- AC1 - Protection des Monuments Historiques (assiette)
- EL7 - Alignement
- EL11 - Interdiction d'Accès
- I1Bis - Hydrocarbures Liquides - Protection des pipe lines
- I1Bis - Hydrocarbures Liquides - Protection des pipe lines (zone de protection)
- I4 - Protection des Lignes Haute-Tension
- INT1 - Cimetières civils et militaires
- INT1 - Zone de protection
- PT2LH - Protection des Faisceaux Hertziens
- PT2LH - Zone de protection
- PT3 - Télécommunications, servitude relative aux câbles du réseau national
- T1 - Protection des Lignes ferrovières - Voie ferrée principale
- T1 - Protection des Lignes ferrovières - Voie TGV

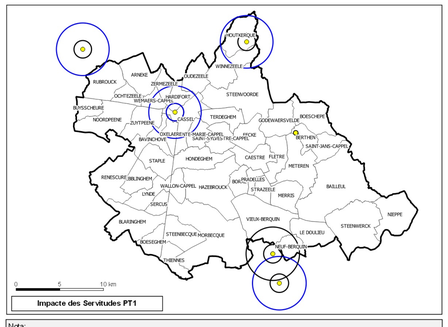

Nota:
Pour plus d'informations concernant une servitude en particulier, vous pouvez consulter la réponse du contributeur concerné, via notre site internet à l'adresse suivante:

https://nord.gouv.fr/Politiques-publiques/Amenagement-du-territoire-construction-et-logement/Les-documents-de-planification-de-niveau-communal-Plu-Pos-Carte-Communale/Porter-a-connaissance-Plu-Pos-Cc/Les-porter-a-connaissance-realises

Ou contacter directement le gestionnaire.

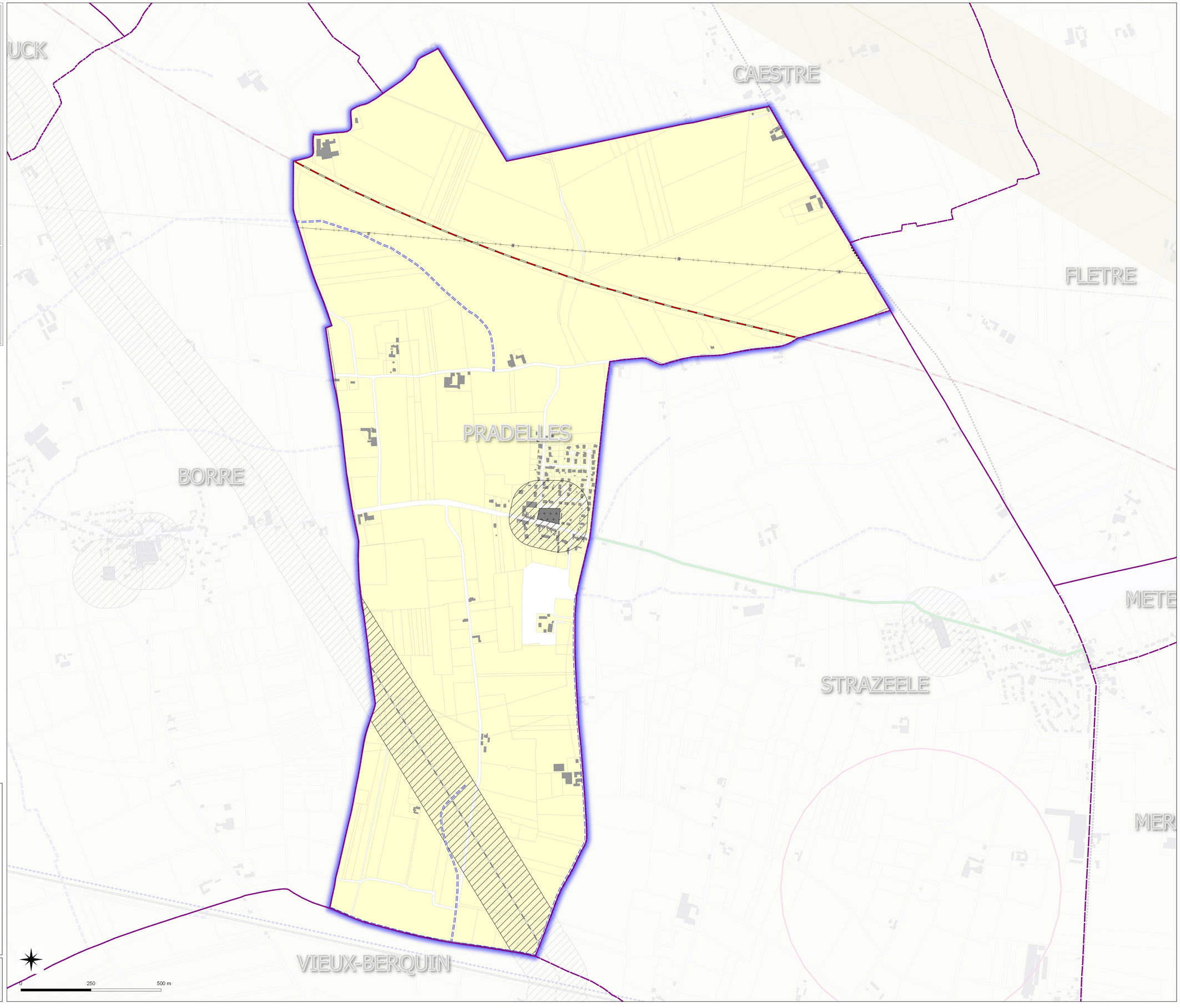

Commune de RENESCURE 59497

P.L.U.i - C.C.F.I

Plan Local d'Urbanisme Intercommunal de la communauté de communes de la Flandre intérieure



Servitudes d'Utilité Publique

PLAN 1/1

Eléments constitutifs du Porter à connaissance (P.A.C) Art.R121-1 du Code de l'urbanisme

Direction Départementale des Territoires et de la Mer du Nord

D.D.T.M 59

Type Procédure : Elaboration

Délibération du : 30/09/2014

Date de mise à jour : Mars 2016

ref : Commune de ARNEKE (59018) - Carte Servitudes.qgs

Sources : Gestionnaires Servitudes (c) Cadastre / Pci - Dgfip

Email : ddtm-suct@nord.gouv.fr

LEGENDE

- A4 - Protection des Cours d'eau non Domaniaux
- AC1 - Protection des Monuments Historiques (Générateur)
- AC1 - Protection des Monuments Historiques (assiette)
- EL7 - Alignement
- I3 - Protection des Canalisations de Transport de Gaz
- I3 - Protection des Canalisations de Transport de Gaz (zone de protection)
- I4 - Protection des Lignes Haute-Tension
- I5 - Produits Chimique - Protection des Conduites
- I5 - Zone de protection
- INT1 - Cimetières civils et militaires
- INT1 - Zone de protection
- PT2LH - Protection des Faisceaux Hertziens
- PT2LH - Zone de protection
- PM1 - P.P.R.N (Plans de Préventions des Risques Naturels)
- T1 - Protection des Lignes ferrovières - Voie ferrée principale

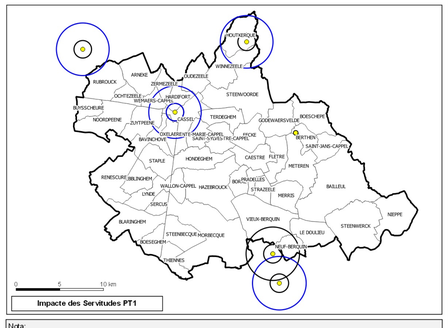

Impacte des Servitudes PT1

Nota:
Pour plus d'informations concernant une servitude en particulier, vous pouvez consulter la réponse du contributeur concerné, via notre site internet à l'adresse suivante:

https://nord.gouv.fr/Politiques-publiques/Amenagement-du-territoire-construction-et-logement/Les-documents-de-planification-de-niveau-communal-Plu-Pos-Carte-Communale/Porter-a-connaissance-Plu-Pos-Cc/Les-porter-a-connaissance-realises

Ou contacter directement le gestionnaire.

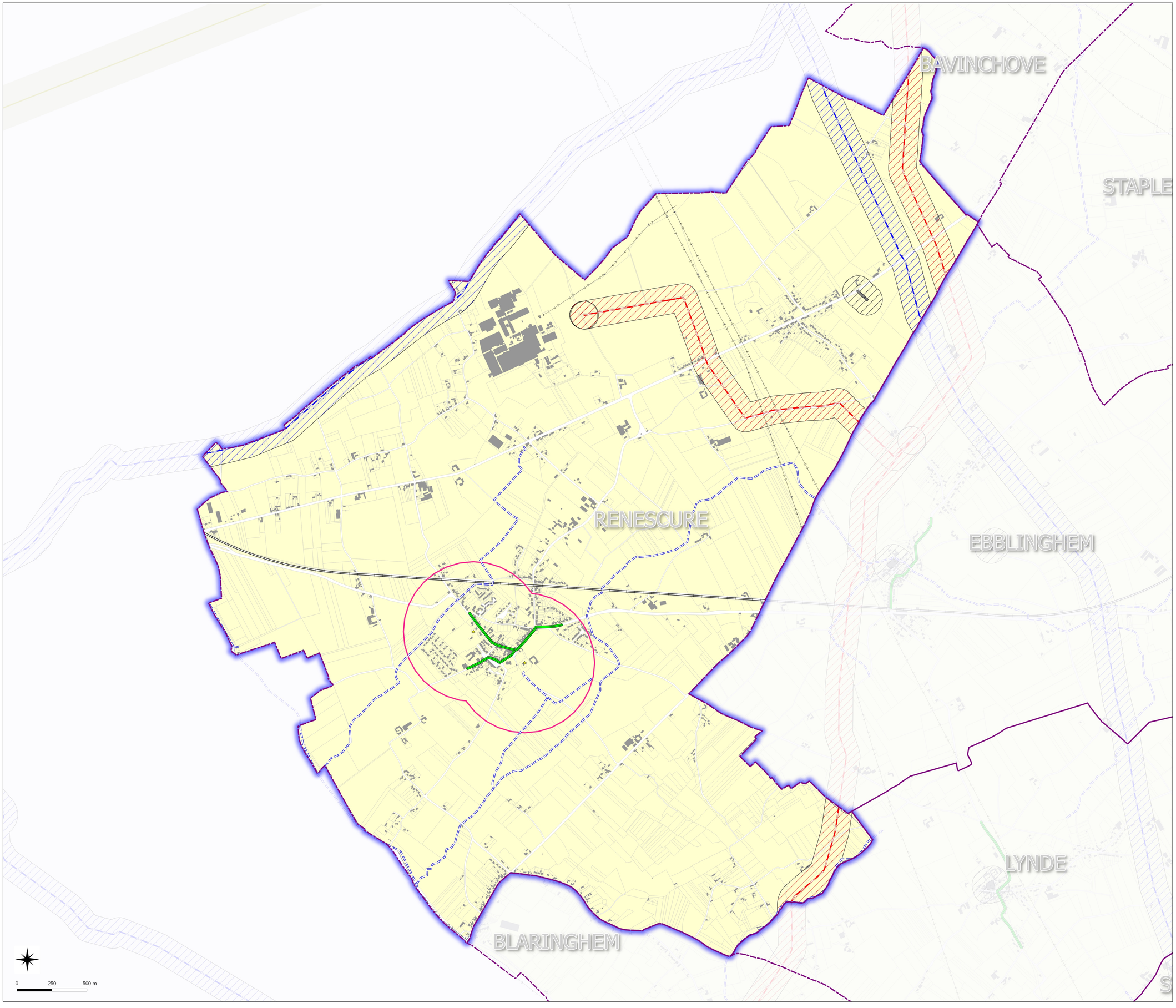

Commune de RUBROUCK 59516

P.L.U.i - C.C.F.I

Plan Local d'Urbanisme Intercommunal de la communauté de communes de la Flandre intérieure



Servitudes d'Utilité Publique

PLAN 1/1

Eléments constitutifs du Porter à connaissance (P.A.C) Art R121-1 du Code de l'urbanisme

Direction Départementale des Territoires et de la Mer du Nord

D.D.T.M 59

Type Procédure : Elaboration

Délibération du : 30/09/2014

Date de mise à jour : Mars 2016

ref : Commune de ARNEKE (59018) - Carte Servitudes.qgs

Sources : Gestionnaires Servitudes (c) Cadastre / Pci - Dgfip

Email : ddtm-suct@nord.gouv.fr

LEGENDE

- A4 - Protection des Cours d'eau non Domaniaux
- AC1 - Protection des Monuments Historiques (Générateur)
- AC1 - Protection des Monuments Historiques (assiette)
- A5 - Eau et Assainissement/Canalisations Publiques
- EL7 - Alignement
- I3 - Protection des Canalisations de Transport de Gaz
- I3 - Protection des Canalisations de Transport de Gaz (zone de protection)
- I4 - Protection des Lignes Haute-Tension
- I5 - Produits Chimique - Protection des Conduites
- I5 - Zone de protection
- INT1 - Cimetières civils et militaires
- INT1 - Zone de protection
- PT2LH - Protection des Faisceaux Hertziens
- PT2LH - Zone de protection
- PM1 - P.P.R.N (Plans de Préventions des Risques Naturels)
- T1 - Protection des Lignes ferrovières - Voie ferrée principale
- T1 - Protection des Lignes ferrovières - Voie TGV
- PT1 - Zone de protection

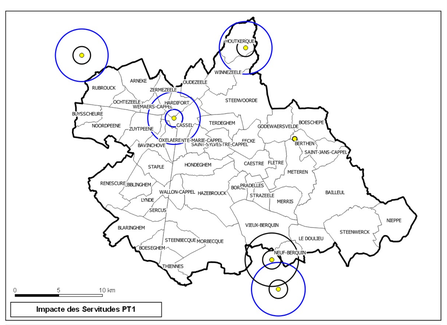

Nota:
Pour plus d'informations concernant une servitude en particulier, vous pouvez consulter la réponse du contributeur concerné, via notre site internet à l'adresse suivante:

https://nord.gouv.fr/Politiques-publiques/Amenagement-du-territoire-construction-et-logement/Les-documents-de-planification-de-niveau-communal-Plu-Pos-Carte-Communale/Porter-a-connaissance-Plu-Pos-Cc/Les-porter-a-connaissance-realises

Ou contacter directement le gestionnaire.

Commune de SAINTE-MARIE-59536

P.L.U.i - C.C.F.I

Plan Local d'Urbanisme Intercommunal de la communauté de communes de la Flandre intérieure



Servitudes d'Utilité Publique

Direction Départementale

des Territoires

et de la Mer du Nord

D.D.T.M 59

Liberté • Égalité • Fraternité
RÉPUBLIQUE FRANÇAISE
Service
Urbanisme
et Connaissance
des territoires

Pôle
Gestion et
Valorisation
des Données

PLAN
1/1

Eléments constitutifs
du Porter à connaissance (P.A.C)
Art.R121-1
du Code de l'urbanisme

Type Procédure : Elaboration

Délibération du : 30/09/2014

Date de mise à jour : Mars 2016

ref : Commune de ARNEKE (59018) - Carte Servitudes.qgs

Sources : Gestionnaires Servitudes
(c) Cadastre / Pci - Dgfip

Email : ddtm-suct@nord.gouv.fr

LEGENDE

- A4 - Protection des Cours d'eau non Domaniaux
- AC1 - Protection des Monuments Historiques (Générateur)
- AC1 - Protection des Monuments Historiques (assiette)
- AC2 - Protection des Sites Naturels
- EL7 - Alignement
- I1Bis - Hydrocarbures Liquides - Protection des pipe lines
- I1Bis - Hydrocarbures Liquides - Protection des pipe lines (zone de protection)
- I3 - Protection des Canalisations de Transport de Gaz
- I3 - Protection des Canalisations de Transport de Gaz (zone de protection)
- INT1 - Cimetières civils et militaires
- INT1 - Zone de protection
- PT2LH - Protection des Faisceaux Hertziens
- PT2LH - Zone de protection
- PM1 - P.R.R.N (Plans de Préventions des Risques Naturels)
- T1 - Protection des Lignes ferrovières - Voie de service
- T1 - Protection des Lignes ferrovières - Voie ferrée principale
- T1 - Protection des Lignes ferrovières - Voie TGV
- PT1 - Zone de garde
- PT1 - Zone de protection

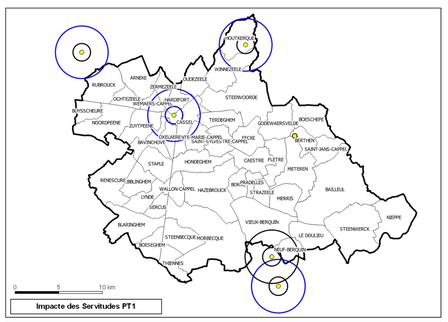

Impacte des Servitudes PT1

Nota:
Pour plus d'informations concernant une servitude en particulier, vous pouvez consulter la réponse du contributeur concerné, via notre site internet à l'adresse suivante:

https://nord.gouv.fr/Politiques-publiques/Amenagement-du-territoire-construction-et-logement/Les-documents-de-planification-de-niveau-communal-Plu-Pos-Carte-Communale/Porter-a-connaissance-Plu-Pos-Cc/Les-porter-a-connaissance-realises

Ou contacter directement le gestionnaire.

Commune de SAINT-JANS-CAPPEL 59535

P.L.U.i - C.C.F.I

Plan Local d'Urbanisme Intercommunal de la communauté de communes de la Flandre intérieure



Servitudes d'Utilité Publique

PLAN 1/1

Eléments constitutifs du Porter à connaissance (P.A.C) Art.R121-1 du Code de l'urbanisme

Direction Départementale

des Territoires

et de la Mer du Nord

D.D.T.M 59

Type Procédure : Elaboration

Délibération du : 30/09/2014

Date de mise à jour : Mars 2016

ref : Commune de ARNEKE (59018) - Carte Servitudes.qgs

Sources : Gestionnaires Servitudes (c) Cadastre / Pci - Dgfip

Email : ddtm-suct@nord.gouv.fr

LEGENDE

- Frontière Belge
- A4 - Protection des Cours d'eau non Domaniaux
- AC2 - Protection des Sites Naturels
- EL7 - Alignement
- INT1 - Cimetières civils et militaires
- INT1 - Zone de protection
- PT2LH - Protection des Faisceaux Hertziens
- PT2LH - Zone de protection

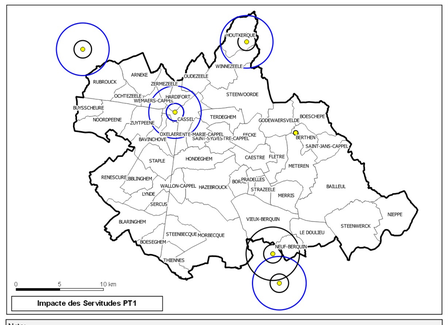

Nota:
Pour plus d'informations concernant une servitude en particulier, vous pouvez consulter la réponse du contributeur concerné, via notre site internet à l'adresse suivante:

https://nord.gouv.fr/Politiques-publiques/Amenagement-du-territoire-construction-et-logement/Les-documents-de-planification-de-niveau-communal-Plu-Pos-Carte-Communale/Porter-a-connaissance-Plu-Pos-Cc/Les-porter-a-connaissance-realises

Ou contacter directement le gestionnaire.

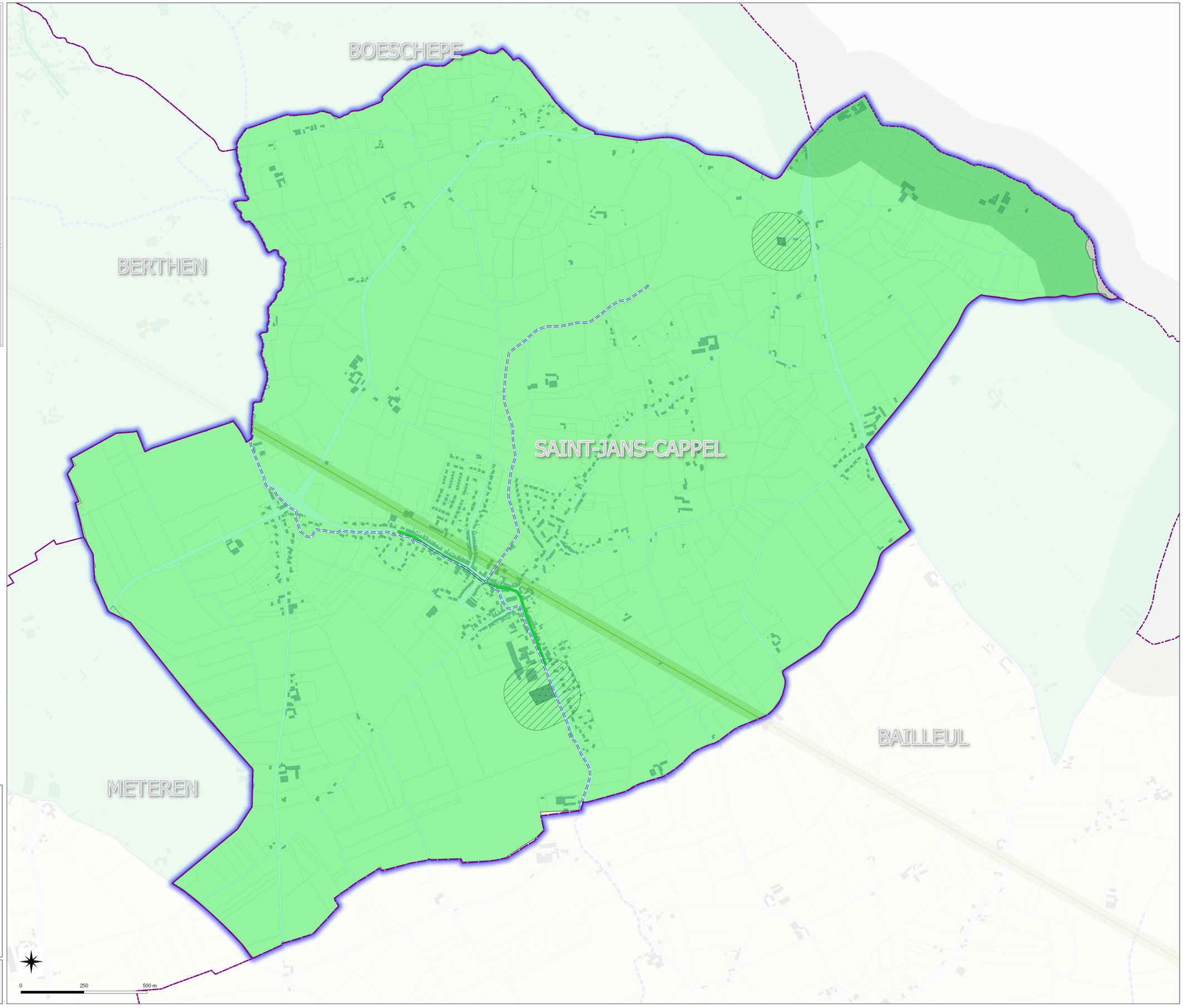

Commune de SAINT-SYLVESTRE-59546

P.L.U.i - C.C.F.I

Plan Local d'Urbanisme Intercommunal de la communauté de communes de la Flandre intérieure



Servitudes d'Utilité Publique

PLAN 1/1

Eléments constitutifs du Porter à connaissance (P.A.C) Art.R121-1 du Code de l'urbanisme

Direction Départementale des Territoires et de la Mer du Nord

D.D.T.M 59

Type Procédure : Elaboration

Délibération du : 30/09/2014

Date de mise à jour : Mars 2016

ref : Commune de ARNEKE (59018) - Carte Servitudes.qgs

Sources : Gestionnaires Servitudes (c) Cadastre / Pci - Dgfip

Email : ddtm-suct@nord.gouv.fr

LEGENDE

- A4 - Protection des Cours d'eau non Domaniaux
- EL7 - Alignement
- I1Bis - Hydrocarbures Liquides - Protection des pipe lines
- I1Bis - Hydrocarbures Liquides - Protection des pipe lines (zone de protection)
- I3 - Protection des Canalisations de Transport de Gaz
- I3 - Protection des Canalisations de Transport de Gaz (zone de protection)
- INT1 - Cimetières civils et militaires
- INT1 - Zone de protection
- PT2LH - Protection des Faisceaux Hertziens
- PT2LH - Zone de protection
- PM1 - P.P.R.N (Plans de Préventions des Risques Naturels)
- T1 - Protection des Lignes ferrovières - Voie de service
- T1 - Protection des Lignes ferrovières - Voie TGV
- PT1 - Zone de protection

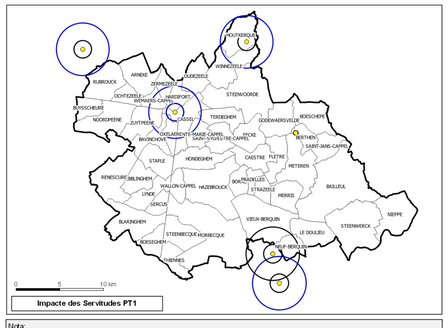

Nota:
Pour plus d'informations concernant une servitude en particulier, vous pouvez consulter la réponse du contributeur concerné, via notre site internet à l'adresse suivante:

https://nord.gouv.fr/Politiques-publiques/Amenagement-du-territoire-construction-et-logement/Les-documents-de-planification-de-niveau-communal-Plu-Pos-Carte-Communale/Porter-a-connaissance-Plu-Pos-Cc/Les-porter-a-connaissance-realises

Ou contacter directement le gestionnaire.

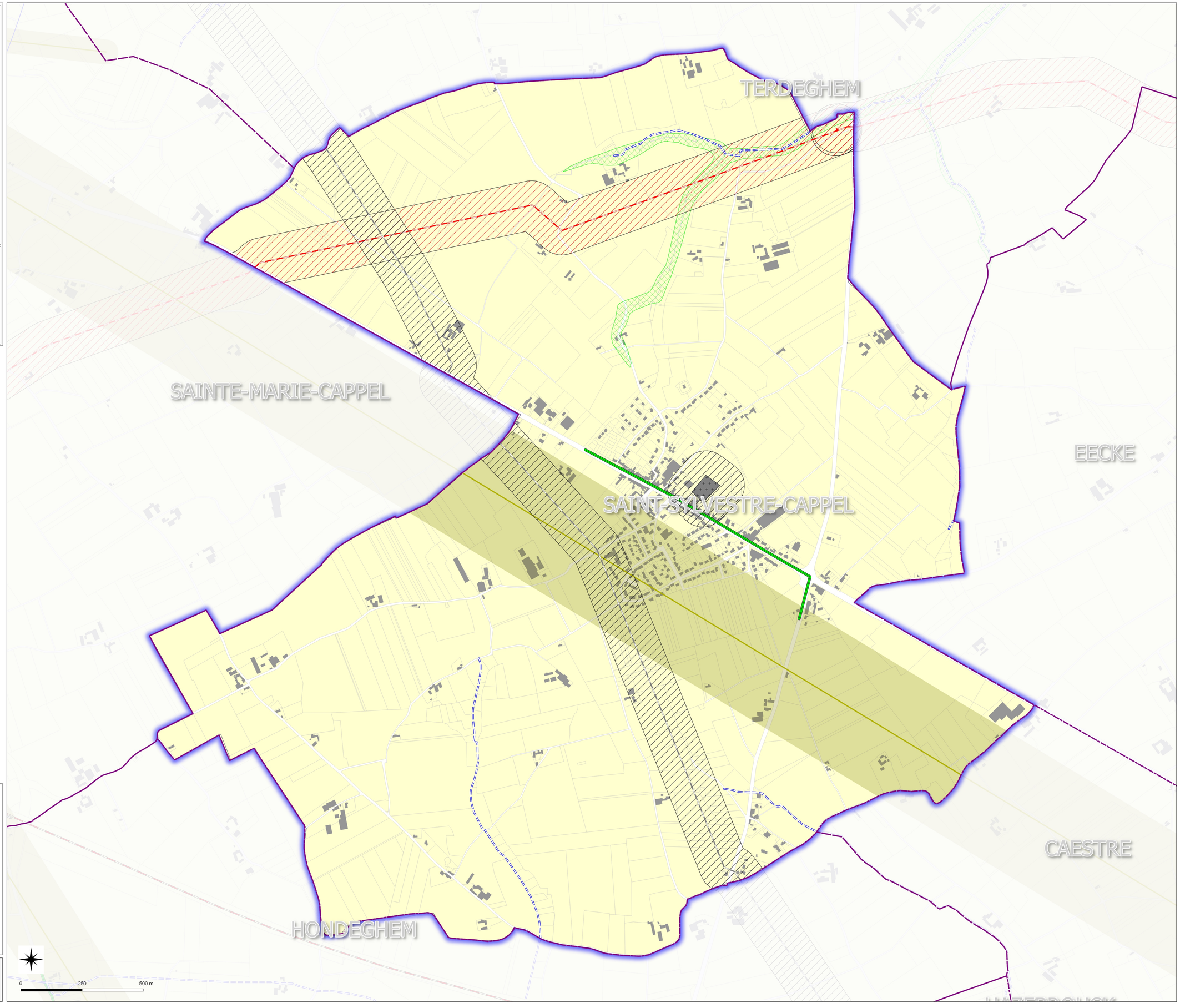

Commune de SERCUS 59568

P.L.U.i - C.C.F.I

Plan Local d'Urbanisme Intercommunal de la communauté de communes de la Flandre intérieure



Servitudes d'Utilité Publique

PLAN 1/1

Eléments constitutifs du Porter à connaissance (P.A.C) Art.R121-1 du Code de l'urbanisme

Direction Départementale des Territoires et de la Mer du Nord D.D.T.M 59

Type Procédure : Elaboration

Délibération du : 30/09/2014

Date de mise à jour : Mars 2016

ref : Commune de ARNEKE (59018) - Carte Servitudes.qgs

Sources : Gestionnaires Servitudes (c) Cadastre / Pci - Dgfip

Email : ddtm-suct@nord.gouv.fr

LEGENDE

- A4 - Protection des Cours d'eau non Domaniaux
- AC1 - Protection des Monuments Historiques (Générateur)
- AC1 - Protection des Monuments Historiques (assiette)
- EL7 - Alignement
- I4 - Protection des Lignes Haute-Tension
- I5 - Produits Chimique - Protection des Conduites
- I5 - Zone de protection
- INT1 - Cimetières civils et militaires
- INT1 - Zone de protection

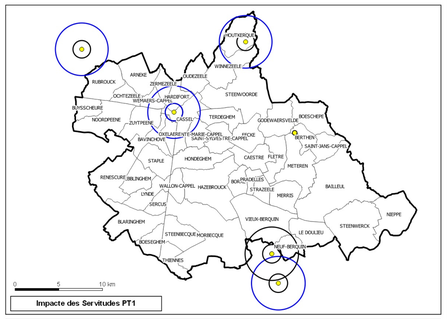

Nota:
Pour plus d'informations concernant une servitude en particulier, vous pouvez consulter la réponse du contributeur concerné, via notre site internet à l'adresse suivante:

https://nord.gouv.fr/Politiques-publiques/Amenagement-du-territoire-construction-et-logement/Les-documents-de-planification-de-niveau-communal-Plu-Pos-Carte-Communale/Porter-a-connaissance-Plu-Pos-Cc/Les-porter-a-connaissance-realises

Ou contacter directement le gestionnaire.

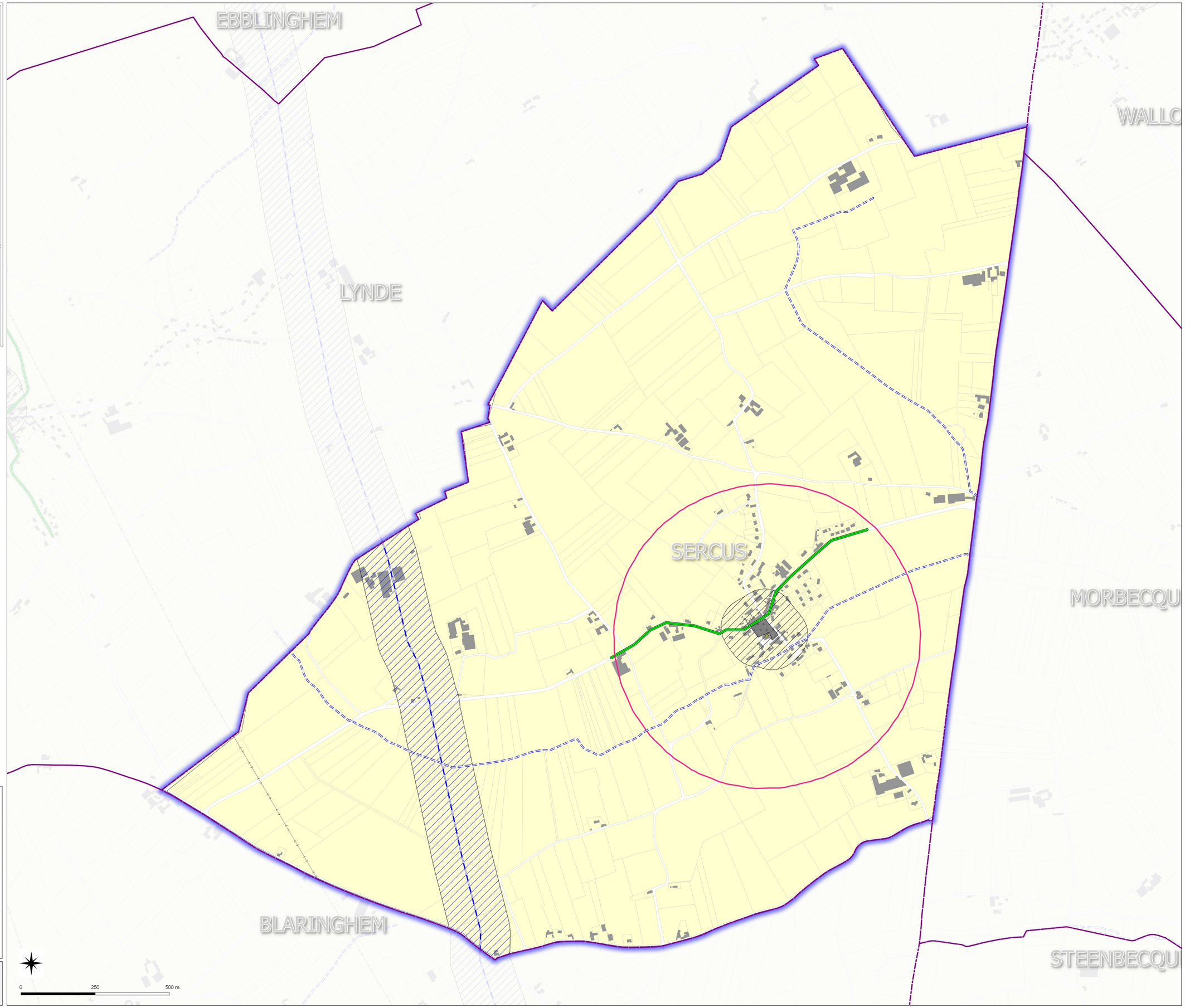

Commune de STAPLE 59577

P.L.U.i - C.C.F.I

Plan Local d'Urbanisme Intercommunal de la communauté de communes de la Flandre intérieure



Servitudes d'Utilité Publique

PLAN 1/1

Eléments constitutifs du Porter à connaissance (P.A.C) Art.R121-1 du Code de l'urbanisme

Direction Départementale des Territoires et de la Mer du Nord D.D.T.M 59

Type Procédure : Elaboration

Délibération du : 30/09/2014

Date de mise à jour : Mars 2016

ref : Commune de ARNEKE (59018) - Carte Servitudes.qgs

Sources : Gestionnaires Servitudes (c) Cadastre / Pci - DgiSp

Email : ddtm-suct@nord.gouv.fr

LEGENDE

- A4 - Protection des Cours d'eau non Domaniaux
- AC2 - Protection des Sites Naturels
- EL7 - Alignement
- I3 - Protection des Canalisations de Transport de Gaz
- I3 - Protection des Canalisations de Transport de Gaz (zone de protection)
- I4 - Protection des Lignes Haute-Tension
- I5 - Produits Chimique - Protection des Conduites
- I5 - Zone de protection
- INT1 - Cimetières civils et militaires
- INT1 - Zone de protection
- PT3 - Télécommunications, servitude relative aux câbles du réseau national
- PM1 - P.P.R.N (Plans de Préventions des Risques Naturels)
- T1 - Protection des Lignes ferrovières - Voie ferrée principale

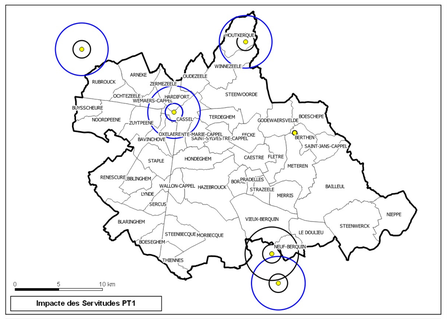

Impacte des Servitudes PT1

Nota:
Pour plus d'informations concernant une servitude en particulier, vous pouvez consulter la réponse du contributeur concerné, via notre site internet à l'adresse suivante:

https://nord.gouv.fr/Politiques-publiques/Amenagement-du-territoire-construction-et-logement/Les-documents-de-planification-de-niveau-communal-Plu-Pos-Carte-Communale/Porter-a-connaissance-Plu-Pos-Cc/Les-porter-a-connaissance-realises

Ou contacter directement le gestionnaire.

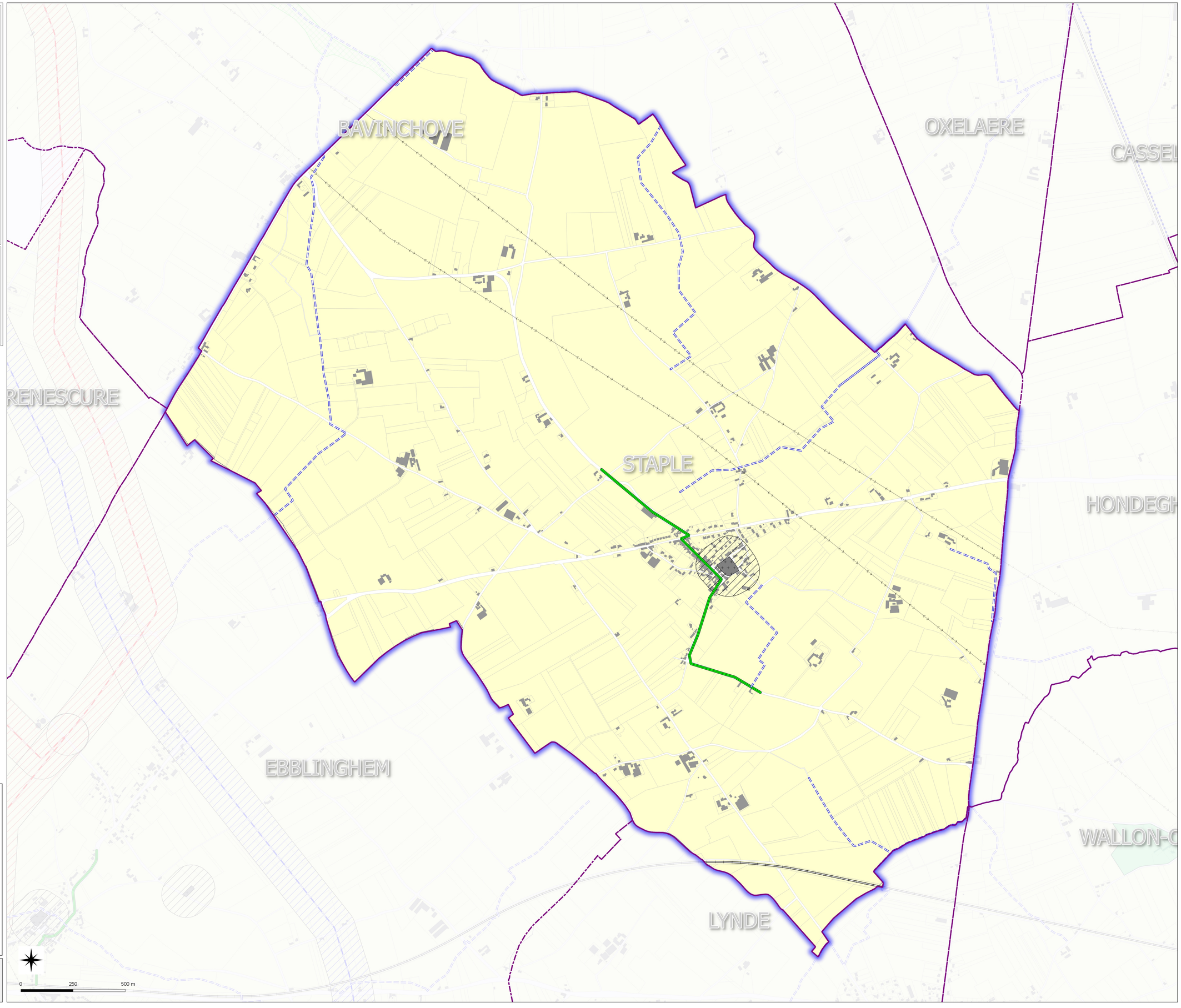

Commune de STEENBECQUE 59578

P.L.U.i - C.C.F.I

Plan Local d'Urbanisme Intercommunal de la communauté de communes de la Flandre intérieure



Servitudes d'Utilité Publique

PLAN 1/1

Eléments constitutifs du Porter à connaissance (P.A.C) Art.R121-1 du Code de l'urbanisme

Direction Départementale des Territoires et de la Mer du Nord

D.D.T.M 59

Type Procédure : Elaboration

Délibération du : 30/09/2014

Date de mise à jour : Mars 2016

ref : Commune de ARNEKE (59018) - Carte Servitudes.qgs

Sources : Gestionnaires Servitudes (c) Cadastre / Pci - Dgfip

Email : ddtm-suct@nord.gouv.fr

LEGENDE

- A4 - Protection des Cours d'eau non Domaniaux
- AC1 - Protection des Monuments Historiques (Générateur)
- AC1 - Protection des Monuments Historiques (assiette)
- EL7 - Alignement
- I3 - Protection des Canalisations de Transport de Gaz
- I3 - Protection des Canalisations de Transport de Gaz (zone de protection)
- I4 - Protection des Lignes Haute-Tension
- I5 - Produits Chimique - Protection des Conduites
- I5 - Zone de protection
- INT1 - Cimetières civils et militaires
- INT1 - Zone de protection
- T1 - Protection des Lignes ferrovières - Voie ferrée principale

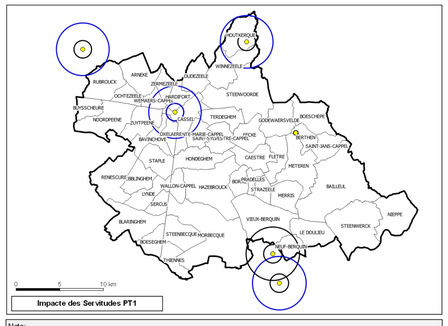

Impacte des Servitudes PT1

Nota:
Pour plus d'informations concernant une servitude en particulier, vous pouvez consulter la réponse du contributeur concerné, via notre site internet à l'adresse suivante:

https://nord.gouv.fr/Politiques-publiques/Amenagement-du-territoire-construction-et-logement/Les-documents-de-planification-de-niveau-communal-Plu-Pos-Carte-Communale/Porter-a-connaissance-Plu-Pos-Cc/Les-porter-a-connaissance-realises

Ou contacter directement le gestionnaire.

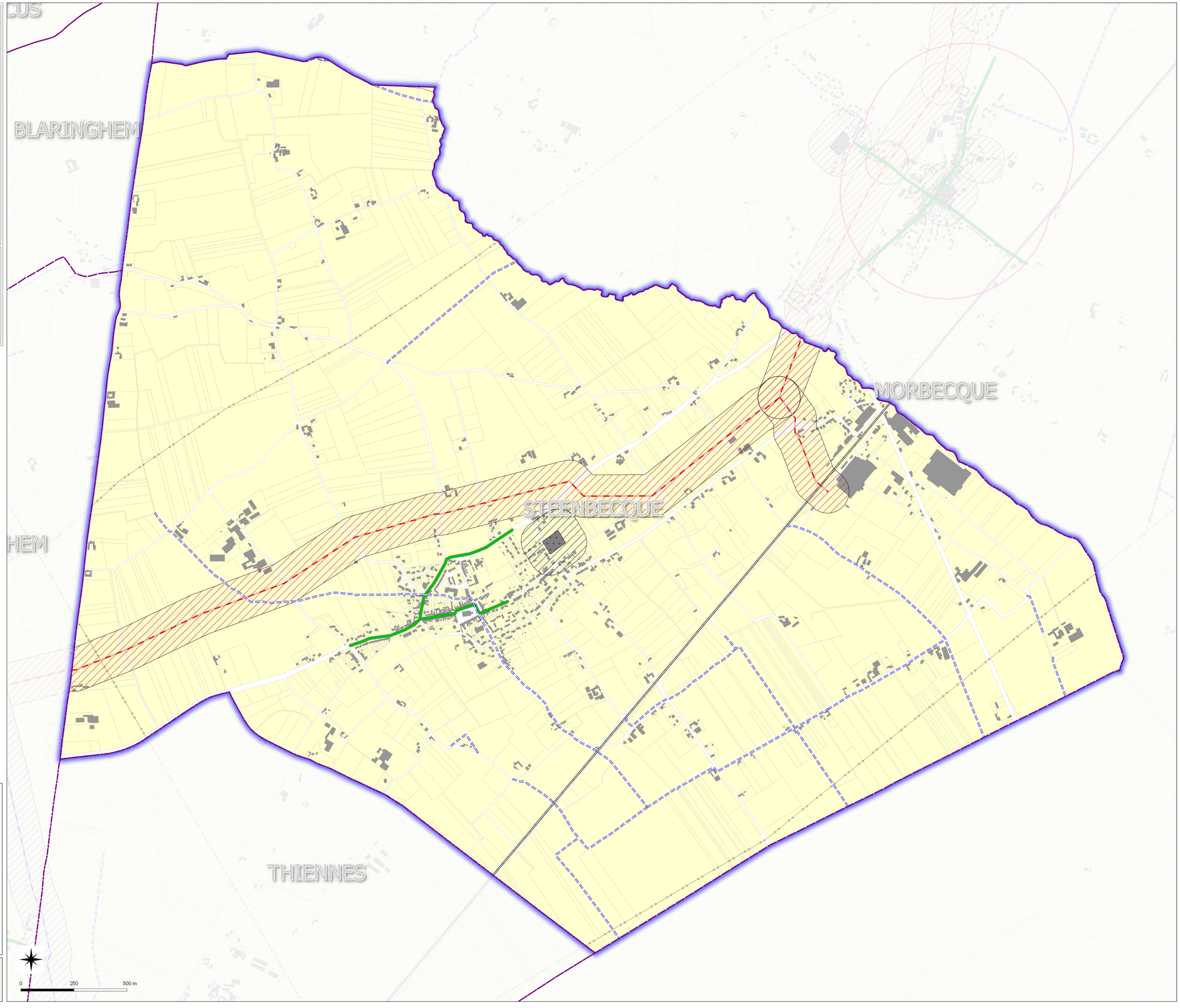

Commune de STEENVOORDE 59580

P.L.U.i - C.C.F.I

Plan Local d'Urbanisme Intercommunal de la communauté de communes de la Flandre intérieure



Servitudes d'Utilité Publique

Direction Départementale

des Territoires

et de la Mer du Nord

D.D.T.M 59

Liberté • Égalité • Fraternité
RÉPUBLIQUE FRANÇAISE
Service
Urbanisme
et Connaissance des territoires

Pôle
Gestion et Valorisation des Données

PLAN 1/1

Eléments constitutifs du Porter à connaissance (P.A.C) Art R121-1 du Code de l'urbanisme

Type Procédure : Elaboration

Délibération du : 30/09/2014

Date de mise à jour : Mars 2016

ref : Commune de ARNEKE (59018) - Carte Servitudes.qgs

Sources : Gestionnaires Servitudes
(c) Cadastre / Pci - Dgfip

Email : ddtm-suct@nord.gouv.fr

LEGENDE

- Frontière Belge
- A4 - Protection des Cours d'eau non Domaniaux
- AC1 - Protection des Monuments Historiques (Générateur)
- AC1 - Protection des Monuments Historiques (assiette)
- AC2 - Protection des Sites Naturels
- EL7 - Alignement
- EL11 - Interdiction d'Accés
- I1Bis - Hydrocarbures Liquides - Protection des pipe lines
- I1Bis - Hydrocarbures Liquides - Protection des pipe lines (zone de protection)
- I3 - Protection des Canalisations de Transport de Gaz
- I3 - Protection des Canalisations de Transport de Gaz (zone de protection)
- I4 - Protection des Lignes Haute-Tension
- INT1 - Cimetières civils et militaires
- INT1 - Zone de protection
- PT2LH - Protection des Faisceaux Hertziens
- PT2LH - Zone de protection
- PM1 - P.P.R.N (Plans de Préventions des Risques Naturels)
- PT1 - Zone de protection

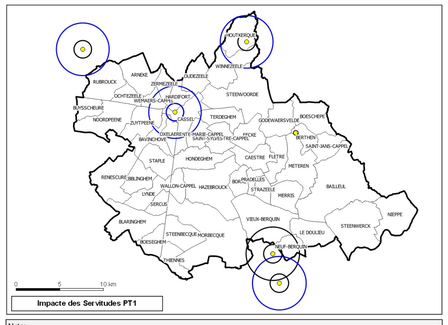

Nota:
Pour plus d'informations concernant une servitude en particulier, vous pouvez consulter la réponse du contributeur concerné, via notre site internet à l'adresse suivante:

https://nord.gouv.fr/Politiques-publiques/Amenagement-du-territoire-construction-et-logement/Les-documents-de-planification-de-niveau-communal-Plu-Pos-Carte-Communale/Porter-a-connaissance-Plu-Pos-Cc/Les-porter-a-connaissance-realises

Ou contacter directement le gestionnaire.

Commune de STEENWERCK 59581

P.L.U.i - C.C.F.I

Plan Local d'Urbanisme Intercommunal de la communauté de communes de la Flandre intérieure



Servitudes d'Utilité Publique

Direction Départementale

des Territoires

et de la Mer du Nord

D.D.T.M 59

Liberté • Égalité • Fraternité
RÉPUBLIQUE FRANÇAISE
Service
Urbanisme
et Connaissance des territoires

Pôle
Gestion et Valorisation des Données

PLAN 1/1

Eléments constitutifs du Porter à connaissance (P.A.C) Art.R121-1 du Code de l'urbanisme

Type Procédure : Elaboration

Délibération du : 30/09/2014

Date de mise à jour : Mars 2016

ref : Commune de ARNEKE (59018) - Carte Servitudes.qgs

Sources : Gestionnaires Servitudes (c) Cadastre / Pci - Dgfip

Email : ddtm-suct@nord.gouv.fr

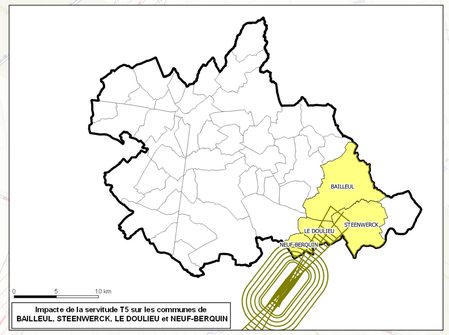

Impacte de la servitude T5 sur les communes de BAILLEUL, STEENWERCK, LE DOULIEU et NEUF-BERQUIN

LEGENDE

- Frontière Belge
- A4 - Protection des Cours d'eau non Domaniaux
- AC1 - Protection des Monuments Historiques (Générateur)
- AC1 - Protection des Monuments Historiques (assiette)
- A5 - Eau et Assainissement/Canalisations Publiques
- EL7 - Alignement
- EL11 - Interdiction d'Accès
- I3 - Protection des Canalisations de Transport de Gaz
- I3 - Protection des Canalisations de Transport de Gaz (zone de protection)
- I4 - Protection des Lignes Haute-Tension
- I5 - Produits Chimique - Protection des Conduites
- I5 - Zone de protection
- T5 - Relations Aériennes Servitude de Dégagement
- INT1 - Cimetières civils et militaires
- INT1 - Zone de protection
- PT2LH - Protection des Faisceaux Hertziens
- PT2LH - Zone de protection
- PT3 - Télécommunications, servitude relative aux câbles du réseau national
- PT2 - Protection des Faisceaux Hertziens
- PM1 - P.R.P.N (Plans de Préventions des Risques Naturels)
- T1 - Protection des Lignes ferrovières - Voie ferrée principale
- T1 - Protection des Lignes ferrovières - Voie TGV

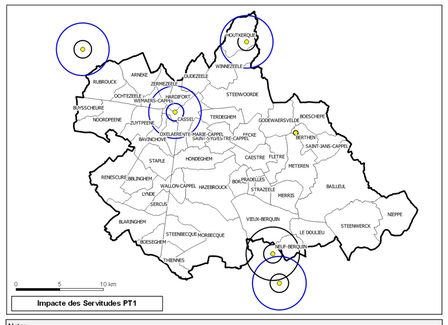

Impacte des Servitudes PT1

Nota:
Pour plus d'informations concernant une servitude en particulier, vous pouvez consulter la réponse du contributeur concerné, via notre site internet à l'adresse suivante:

https://nord.gouv.fr/Politiques-publiques/Amenagement-du-territoire-construction-et-logement/Les-documents-de-planification-de-niveau-communal-Plu-Pos-Carte-Communale/Porter-a-connaissance-Plu-Pos-Cc/Les-porter-a-connaissance-realises

Ou contacter directement le gestionnaire.

Commune de STRAZEELE 59582

P.L.U.i - C.C.F.I

Plan Local d'Urbanisme Intercommunal de la communauté de communes de la Flandre intérieure



Servitudes d'Utilité Publique

Direction Départementale des Territoires et de la Mer du Nord

D.D.T.M 59

Liberté • Égalité • Fraternité
RÉPUBLIQUE FRANÇAISE
Service
Urbanisme
et Connaissance
des territoires

Pôle
Gestion et
Valorisation
des Données

PLAN 1/1

Eléments constitutifs du Porter à connaissance (P.A.C) Art.R121-1 du Code de l'urbanisme

Type Procédure : Elaboration

Délibération du : 30/09/2014

Date de mise à jour : Mars 2016

ref : Commune de ARNEKE (59018) - Carte Servitudes.qgs

Sources : Gestionnaires Servitudes
(c) Cadastre / Pci - Dgfip

Email : ddtm-suct@nord.gouv.fr

LEGENDE

- A4 - Protection des Cours d'eau non Domaniaux
- AC1 - Protection des Monuments Historiques (Générateur)
- AC1 - Protection des Monuments Historiques (assiette)
- EL7 - Alignement
- EL11 - Interdiction d'Accès
- I1Bis - Hydrocarbures Liquides - Protection des pipe lines
- I1Bis - Hydrocarbures Liquides - Protection des pipe lines (zone de protection)
- I4 - Protection des Lignes Haute-Tension
- INT1 - Cimetières civils et militaires
- INT1 - Zone de protection
- PT2LH - Protection des Faisceaux Hertziens
- PT2LH - Zone de protection
- PT3 - Télécommunications, servitude relative aux câbles du réseau national
- T1 - Protection des Lignes ferrovières - Voie ferrée principale
- T1 - Protection des Lignes ferrovières - Voie TGV

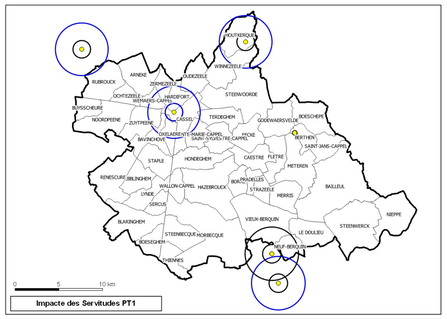

Impacte des Servitudes PT1

Nota:
Pour plus d'informations concernant une servitude en particulier, vous pouvez consulter la réponse du contributeur concerné, via notre site internet à l'adresse suivante:

https://nord.gouv.fr/Politiques-publiques/Amenagement-du-territoire-construction-et-logement/Les-documents-de-planification-de-niveau-communal-Plu-Pos-Carte-Communale/Porter-a-connaissance-Plu-Pos-Cc/Les-porter-a-connaissance-realises

Ou contacter directement le gestionnaire.

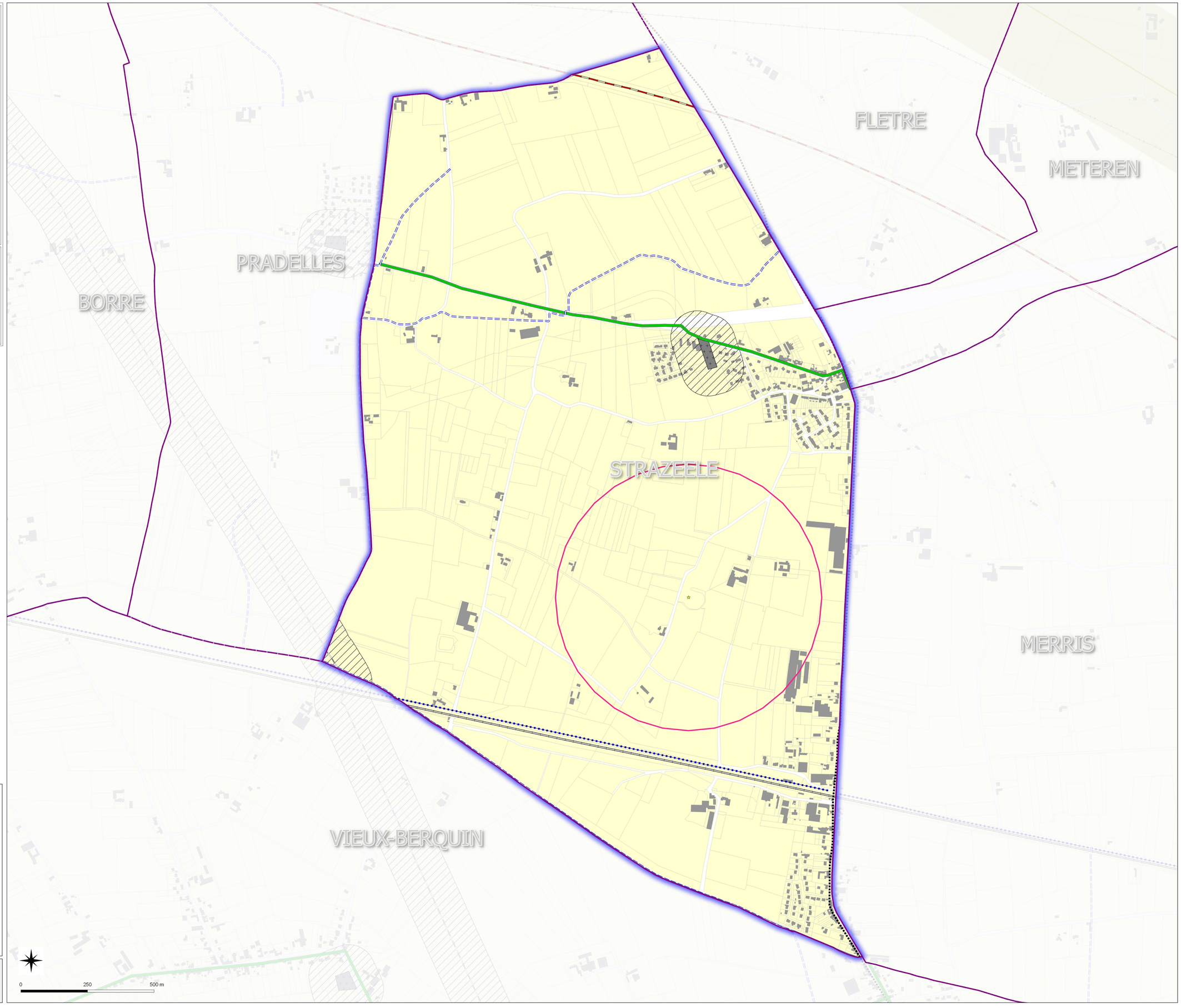

Commune de TERDEGHEM 59587

P.L.U.i - C.C.F.I

Plan Local d'Urbanisme Intercommunal de la communauté de communes de la Flandre intérieure



Servitudes d'Utilité Publique

PLAN 1/1

Eléments constitutifs du Porter à connaissance (P.A.C) Art.R121-1 du Code de l'urbanisme

Direction Départementale des Territoires et de la Mer du Nord

D.D.T.M 59

Type Procédure : Elaboration

Délibération du : 30/09/2014

Date de mise à jour : Mars 2016

ref : Commune de ARNEKE (59018) - Carte Servitudes.qgs

Sources : Gestionnaires Servitudes (c) Cadastre / Pci - Dgfip

Email : ddtm-suct@nord.gouv.fr

LEGENDE

- A4 - Protection des Cours d'eau non Domaniaux
- AC1 - Protection des Monuments Historiques (Générateur)
- AC1 - Protection des Monuments Historiques (assiette)
- AC2 - Protection des Sites Naturels
- EL7 - Alignement
- EL11 - Interdiction d'Accés
- I1Bis - Hydrocarbures Liquides - Protection des pipe lines
- I1Bis - Hydrocarbures Liquides - Protection des pipe lines (zone de protection)
- I3 - Protection des Canalisations de Transport de Gaz
- I3 - Protection des Canalisations de Transport de Gaz (zone de protection)
- INT1 - Cimetières civils et militaires
- INT1 - Zone de protection
- PT2LH - Protection des Faisceaux Hertziens
- PT2LH - Zone de protection
- PM1 - P.P.R.N (Plans de Préventions des Risques Naturels)
- PT1 - Zone de protection

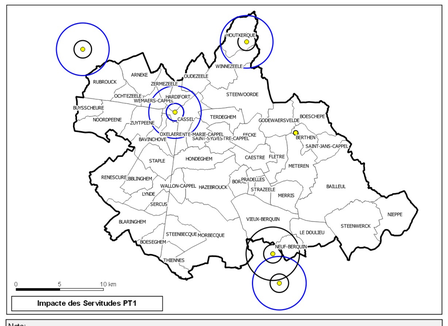

Nota:
Pour plus d'informations concernant une servitude en particulier, vous pouvez consulter la réponse du contributeur concerné, via notre site internet à l'adresse suivante:

https://nord.gouv.fr/Politiques-publiques/Amenagement-du-territoire-construction-et-logement/Les-documents-de-planification-de-niveau-communal-Plu-Pos-Carte-Communale/Porter-a-connaissance-Plu-Pos-Cc/Les-porter-a-connaissance-realises

Ou contacter directement le gestionnaire.

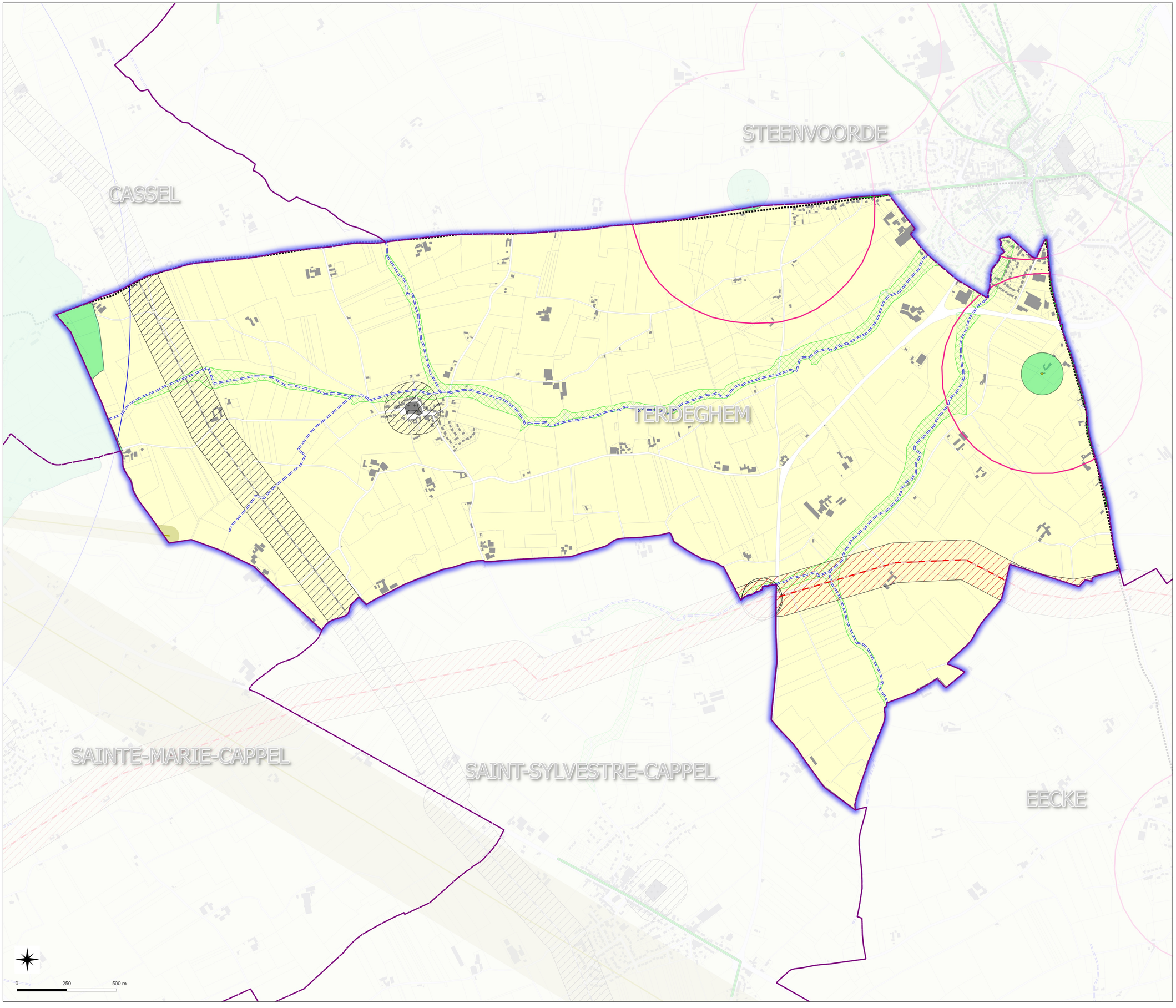

Commune de THIENNES 59590

P.L.U.i - C.C.F.I

Plan Local d'Urbanisme Intercommunal de la communauté de communes de la Flandre intérieure



Servitudes d'Utilité Publique

PLAN 1/1

Eléments constitutifs du Porter à connaissance (P.A.C) Art.R121-1 du Code de l'urbanisme

Direction Départementale des Territoires et de la Mer du Nord

D.D.T.M 59

Type Procédure : Elaboration

Délibération du : 30/09/2014

Date de mise à jour : Mars 2016

ref : Commune de ARNEKE (59018) - Carte Servitudes.qgs

Sources : Gestionnaires Servitudes (c) Cadastre / Pci - DgiSp

Email : ddtm-suct@nord.gouv.fr

LEGENDE

- A4 - Protection des Cours d'eau non Domaniaux
- EL7 - Alignement
- I3 - Protection des Canalisations de Transport de Gaz
- I3 - Protection des Canalisations de Transport de Gaz (zone de protection)
- I4 - Protection des Lignes Haute-Tension
- I5 - Produits Chimique - Protection des Conduites
- I5 - Zone de protection
- INT1 - Cimetières civils et militaires
- INT1 - Zone de protection
- PM1 - P.P.R.N (Plans de Préventions des Risques Naturels)
- T1 - Protection des Lignes ferrovières - Voie ferrée principale

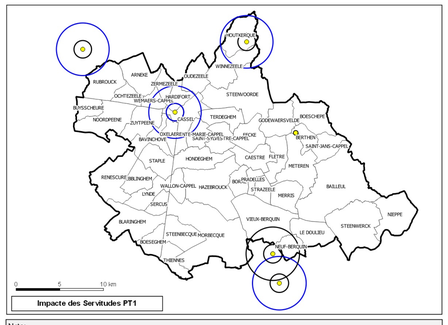

Nota:
Pour plus d'informations concernant une servitude en particulier, vous pouvez consulter la réponse du contributeur concerné, via notre site internet à l'adresse suivante:

https://nord.gouv.fr/Politiques-publiques/Amenagement-du-territoire-construction-et-logement/Les-documents-de-planification-de-niveau-communal-Plu-Pos-Carte-Communale/Porter-a-connaissance-Plu-Pos-Cc/Les-porter-a-connaissance-realises

Ou contacter directement le gestionnaire.

Commune de VIEUX-BERQUIN 59615

P.L.U.i - C.C.F.I

Plan Local d'Urbanisme Intercommunal de la communauté de communes de la Flandre intérieure



Servitudes d'Utilité Publique

Direction Départementale des Territoires et de la Mer du Nord

D.D.T.M 59

Liberté · Égalité · Fraternité
RÉPUBLIQUE FRANÇAISE
Service
Urbanisme
et Connaissance
des territoires

Pôle
Gestion et
Valorisation
des Données

PLAN 1/1

Eléments constitutifs du Porter à connaissance (P.A.C) Art.R121-1 du Code de l'urbanisme

Type Procédure : Elaboration

Délibération du : 30/09/2014

Date de mise à jour : Mars 2016

ref : Commune de ARNEKE (59018) - Carte Servitudes.qgs

Sources : Gestionnaires Servitudes
(c) Cadastre / Pci - Dgfip

Email : ddtm-suct@nord.gouv.fr

LEGENDE

- A4 - Protection des Cours d'eau non Domaniaux
- AC1 - Protection des Monuments Historiques (Générateur)
- AC1 - Protection des Monuments Historiques (assiette)
- EL7 - Alignement
- EL11 - Interdiction d'Accès
- I1Bis - Hydrocarbures Liquides - Protection des pipe lines
- I1Bis - Hydrocarbures Liquides - Protection des pipe lines (zone de protection)
- I3 - Protection des Canalisations de Transport de Gaz
- I3 - Protection des Canalisations de Transport de Gaz (zone de protection)
- I4 - Protection des Lignes Haute-Tension
- T5 - Relations Aériennes Servitude de Dégagement
- INT1 - Cimetières civils et militaires
- INT1 - Zone de protection
- PT2LH - Protection des Faisceaux Hertziens
- PT2LH - Zone de protection
- PT3 - Télécommunications, servitude relative aux câbles du réseau national
- PT2 - Protection des Faisceaux Hertziens
- PM1 - P.P.R.N (Plans de Préventions des Risques Naturels)
- T1 - Protection des Lignes ferrovières - Voie ferrée principale
- T1 - Protection des Lignes ferrovières - Voie TGV
- PT1 - Zone de garde

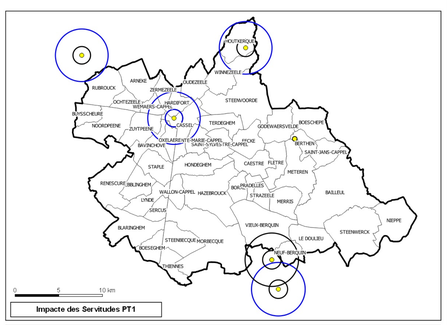

Impacte des Servitudes PT1

Nota:
Pour plus d'informations concernant une servitude en particulier, vous pouvez consulter la réponse du contributeur concerné, via notre site internet à l'adresse suivante:

https://nord.gouv.fr/Politiques-publiques/Amenagement-du-territoire-construction-et-logement/Les-documents-de-planification-de-niveau-communal-Plu-Pos-Carte-Communale/Porter-a-connaissance-Plu-Pos-Cc/Les-porter-a-connaissance-realises

Ou contacter directement le gestionnaire.

Commune de WALLON-CAPPEL 59634

P.L.U.i - C.C.F.I

Plan Local d'Urbanisme Intercommunal de la communauté de communes de la Flandre intérieure

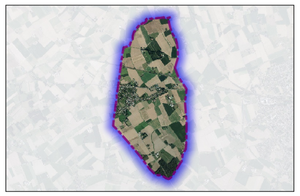

Servitudes d'Utilité Publique

PLAN 1/1

Eléments constitutifs du Porter à connaissance (P.A.C) Art.R121-1 du Code de l'urbanisme

Direction Départementale

des Territoires

et de la Mer du Nord

D.D.T.M 59

Type Procédure : Elaboration

Délibération du : 30/09/2014

Date de mise à jour : Mars 2016

ref : Commune de ARNEKE (59018) - Carte Servitudes.qgs

Sources : Gestionnaires Servitudes (c) Cadastre / Pci - Dgfip

Email : ddtm-suct@nord.gouv.fr

LEGENDE

- A4 - Protection des Cours d'eau non Domaniaux
- AC1 - Protection des Monuments Historiques (Générateur)
- AC1 - Protection des Monuments Historiques (assiette)
- AC2 - Protection des Sites Naturels
- EL7 - Alignement
- EL11 - Interdiction d'Accés
- I4 - Protection des Lignes Haute-Tension
- INT1 - Cimetières civils et militaires
- INT1 - Zone de protection
- PT3 - Télécommunications, servitude relative aux câbles du réseau national
- T1 - Protection des Lignes ferrovières - Voie ferrée principale

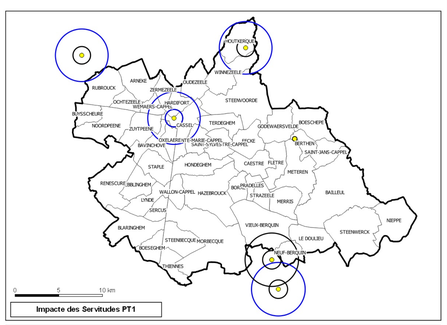

Nota:
Pour plus d'informations concernant une servitude en particulier, vous pouvez consulter la réponse du contributeur concerné, via notre site internet à l'adresse suivante:

https://nord.gouv.fr/Politiques-publiques/Amenagement-du-territoire-construction-et-logement/Les-documents-de-planification-de-niveau-communal-Plu-Pos-Carte-Communale/Porter-a-connaissance-Plu-Pos-Cc/Les-porter-a-connaissance-realises

Ou contacter directement le gestionnaire.

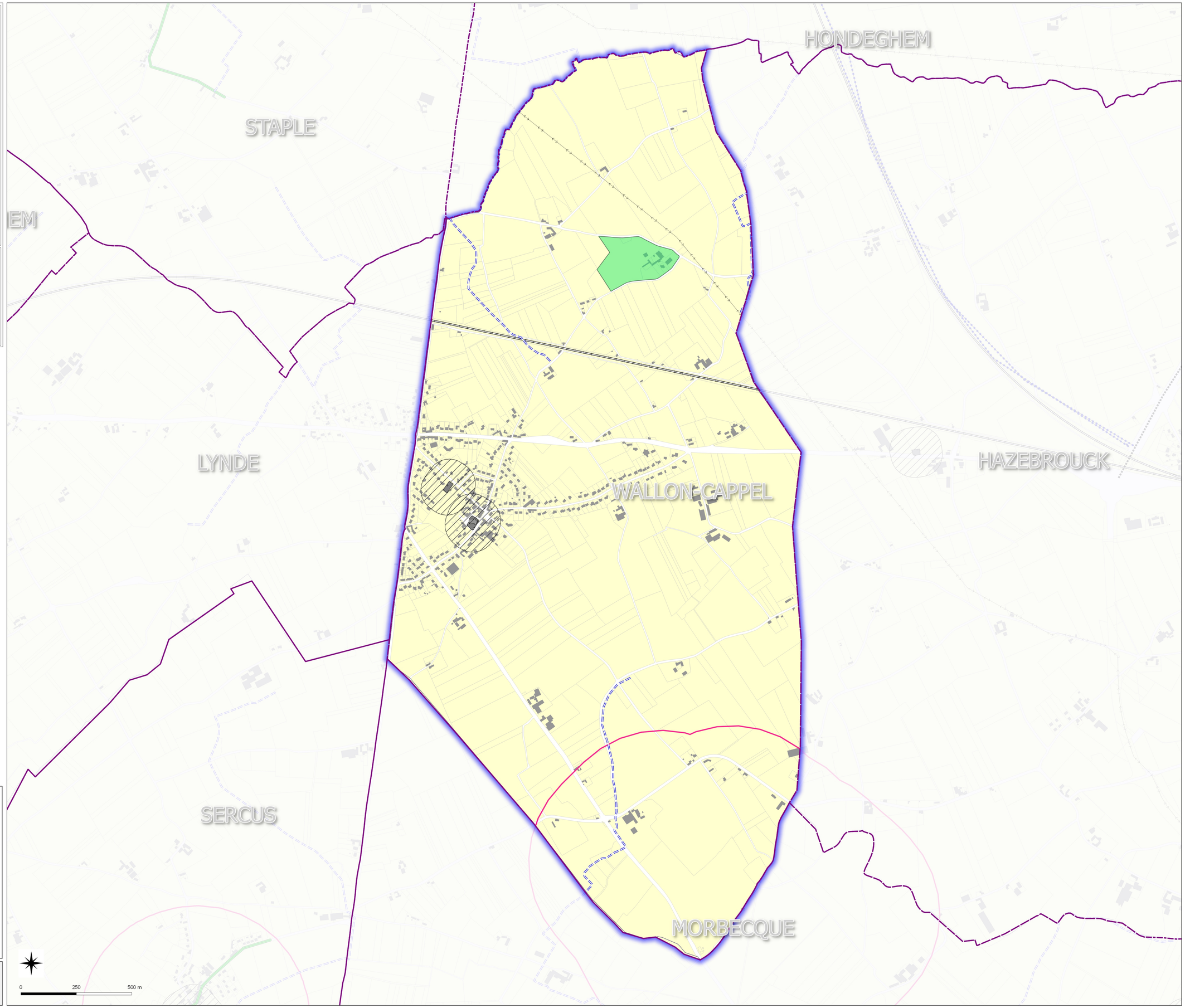

Commune de WEMAERS-CAPPEL 59655

P.L.U.i - C.C.F.I

Plan Local d'Urbanisme Intercommunal de la communauté de communes de la Flandre intérieure



Servitudes d'Utilité Publique

PLAN 1/1

Eléments constitutifs du Porter à connaissance (P.A.C) Art.R121-1 du Code de l'urbanisme

Direction Départementale des Territoires et de la Mer du Nord D.D.T.M 59

Type Procédure : Elaboration

Délibération du : 30/09/2014

Date de mise à jour : Mars 2016

ref : Commune de ARNEKE (59018) - Carte Servitudes.qgs

Sources : Gestionnaires Servitudes (C) Cadastre / Pci - Dgfip

Email : ddtm-suct@nord.gouv.fr

LEGENDE

- A4 - Protection des Cours d'eau non Domaniaux
- AC1 - Protection des Monuments Historiques (Générateur)
- AC1 - Protection des Monuments Historiques (assiette)
- AC2 - Protection des Sites Naturels
- EL7 - Alignement
- I4 - Protection des Lignes Haute-Tension
- INT1 - Cimetières civils et militaires
- INT1 - Zone de protection
- PT2LH - Protection des Faisceaux Hertziens
- PT2LH - Zone de protection
- PT3 - Télécommunications, servitude relative aux câbles du réseau national
- PM1 - P.P.R.N (Plans de Préventions des Risques Naturels)
- PT1 - Zone de garde
- PT1 - Zone de protection

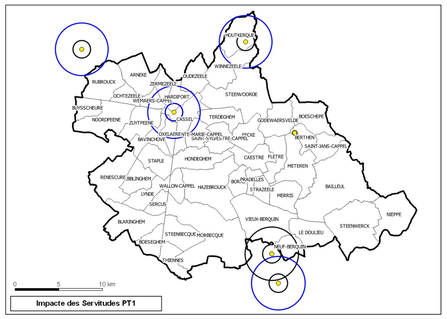

Impacte des Servitudes PT1

Nota:
Pour plus d'informations concernant une servitude en particulier, vous pouvez consulter la réponse du contributeur concerné, via notre site internet à l'adresse suivante:

https://nord.gouv.fr/Politiques-publiques/Amenagement-du-territoire-construction-et-logement/Les-documents-de-planification-de-niveau-communal-Plu-Pos-Carte-Communale/Porter-a-connaissance-Plu-Pos-Cc/Les-porter-a-connaissance-realises

Ou contacter directement le gestionnaire.

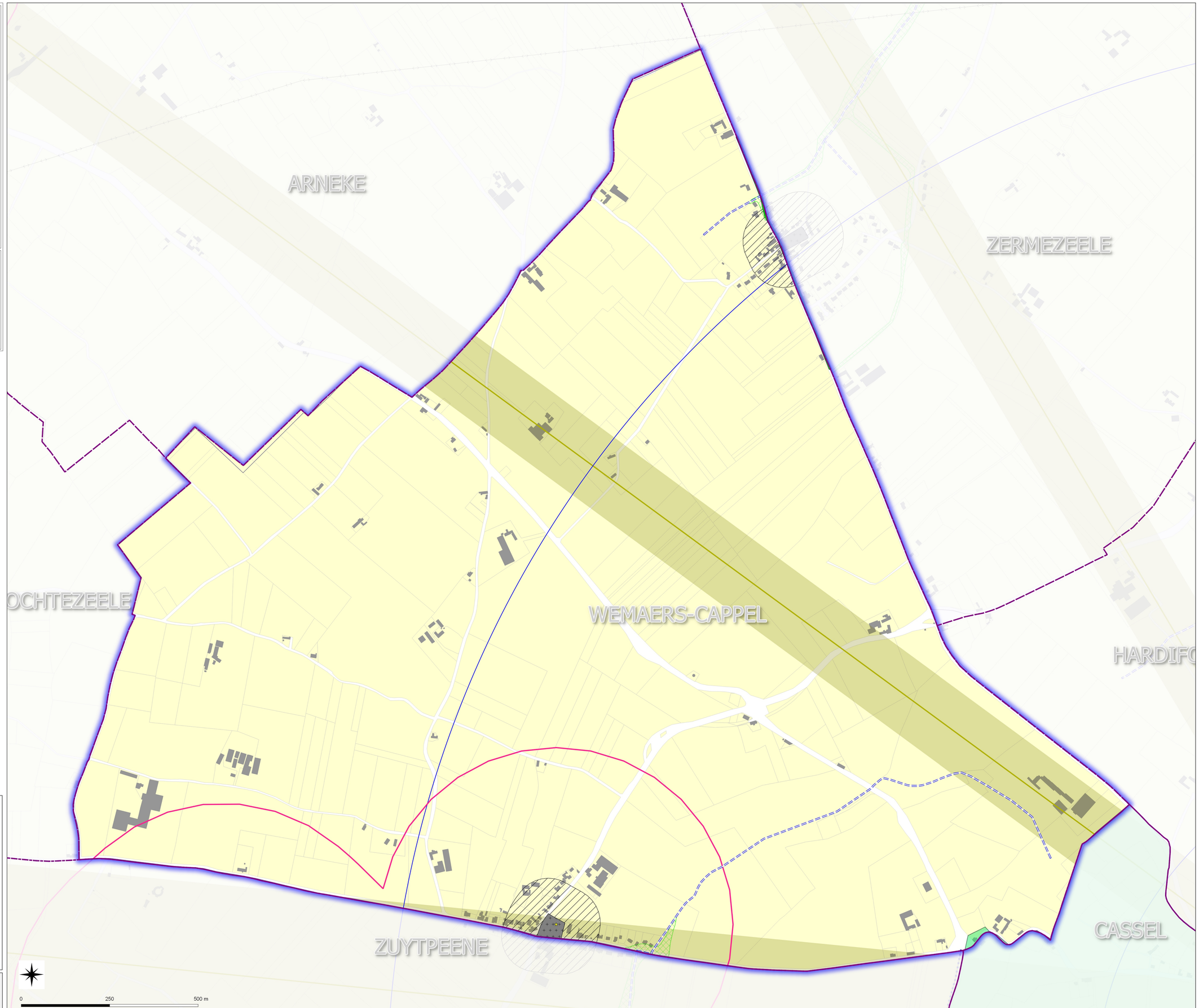

Commune de WINNEZEELE 59662

P.L.U.i - C.C.F.I

Plan Local d'Urbanisme Intercommunal de la communauté de communes de la Flandre intérieure



Servitudes d'Utilité Publique

PLAN 1/1

Eléments constitutifs du Porter à connaissance (P.A.C) Art.R121-1 du Code de l'urbanisme

Direction Départementale des Territoires et de la Mer du Nord D.D.T.M 59

Type Procédure : Elaboration

Délibération du : 30/09/2014

Date de mise à jour : Mars 2016

ref : Commune de ARNEKE (59018) - Carte Servitudes.qgs

Sources : Gestionnaires Servitudes (c) Cadastre / Pci - DgFip

Email : ddtm-suct@nord.gouv.fr

LEGENDE

- Frontière Belge
- A4 - Protection des Cours d'eau non Domaniaux
- AC1 - Protection des Monuments Historiques (Générateur)
- AC1 - Protection des Monuments Historiques (assiette)
- EL7 - Alignement
- EL11 - Interdiction d'Accés
- I4 - Protection des Lignes Haute-Tension
- INT1 - Cimetières civils et militaires
- INT1 - Zone de protection
- PT1 - Protection des Centres Hertzien contre les Perturbations Electromagnétiques
- PM1 - P.P.R.N (Plans de Préventions des Risques Naturels)
- PT1 - Zone de garde
- PT1 - Zone de protection

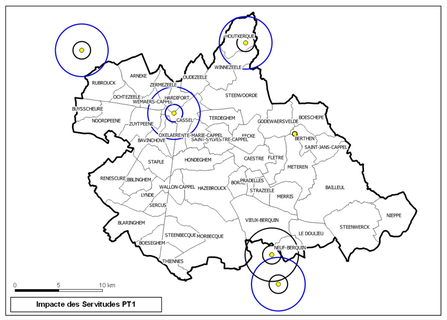

Nota:
Pour plus d'informations concernant une servitude en particulier, vous pouvez consulter la réponse du contributeur concerné, via notre site internet à l'adresse suivante:

https://nord.gouv.fr/Politiques-publiques/Amenagement-du-territoire-construction-et-logement/Les-documents-de-planification-de-niveau-communal-Plu-Pos-Carte-Communale/Porter-a-connaissance-Plu-Pos-Cc/Les-porter-a-connaissance-realises

Ou contacter directement le gestionnaire.

Commune de ZERMEZEELE 59667

P.L.U.i - C.C.F.I

Plan Local d'Urbanisme Intercommunal de la communauté de communes de la Flandre intérieure



Servitudes d'Utilité Publique

PLAN 1/1

Eléments constitutifs du Porter à connaissance (P.A.C) Art.R121-1 du Code de l'urbanisme

Direction Départementale des Territoires et de la Mer du Nord

D.D.T.M 59

Type Procédure : Elaboration

Délibération du : 30/09/2014

Date de mise à jour : Mars 2016

ref : Commune de ARNEKE (59018) - Carte Servitudes.qgs

Sources : Gestionnaires Servitudes (c) Cadastre / Pci - Dgfip

Email : ddtm-suct@nord.gouv.fr

LEGENDE

- A4 - Protection des Cours d'eau non Domaniaux
- AC1 - Protection des Monuments Historiques (Générateur)
- AC1 - Protection des Monuments Historiques (assiette)
- AC2 - Protection des Sites Naturels
- EL7 - Alignement
- I1Bis - Hydrocarbures Liquides - Protection des pipe lines
- I1Bis - Hydrocarbures Liquides - Protection des pipe lines (zone de protection)
- I4 - Protection des Lignes Haute-Tension
- INT1 - Cimetières civils et militaires
- INT1 - Zone de protection
- PT2LH - Protection des Faisceaux Hertziens
- PT2LH - Zone de protection
- PT3 - Télécommunications, servitude relative aux câbles du réseau national
- PM1 - P.P.R.N (Plans de Préventions des Risques Naturels)
- PT1 - Zone de protection

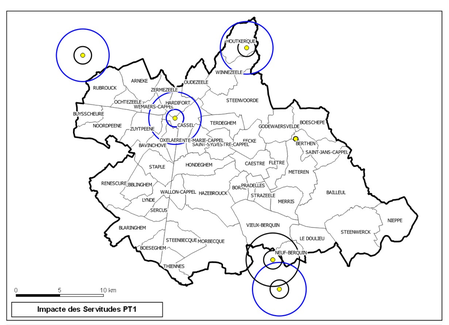

Nota:
Pour plus d'informations concernant une servitude en particulier, vous pouvez consulter la réponse du contributeur concerné, via notre site internet à l'adresse suivante:

https://nord.gouv.fr/Politiques-publiques/Amenagement-du-territoire-construction-et-logement/Les-documents-de-planification-de-niveau-communal-Plu-Pos-Carte-Communale/Porter-a-connaissance-Plu-Pos-Cc/Les-porter-a-connaissance-realises

Ou contacter directement le gestionnaire.

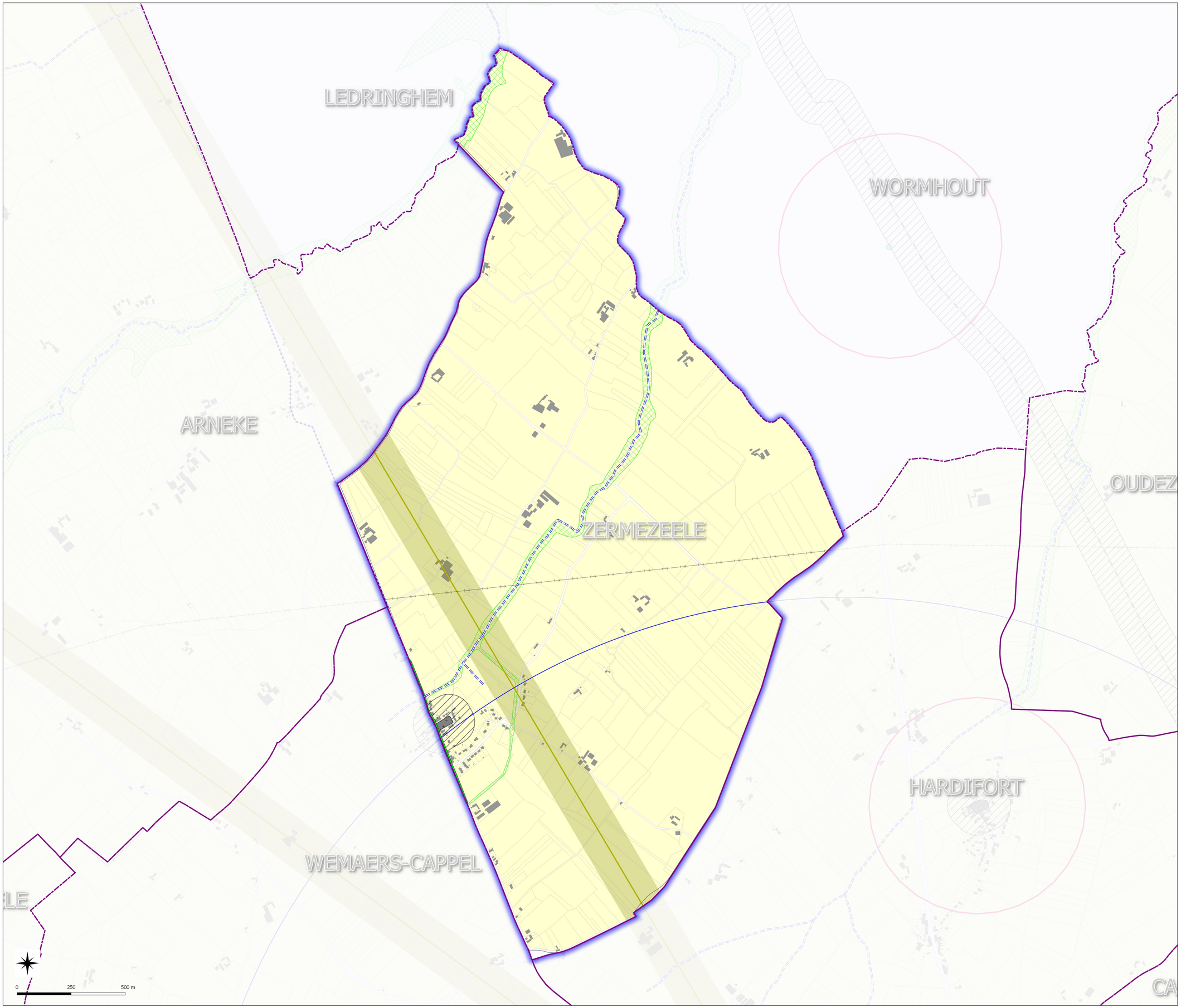

Commune de ZUYTPEENE 59669

P.L.U.i - C.C.F.I

Plan Local d'Urbanisme Intercommunal de la communauté de communes de la Flandre intérieure



Servitudes d'Utilité Publique

PLAN 1/1

Eléments constitutifs du Porter à connaissance (P.A.C) Art.R121-1 du Code de l'urbanisme

Direction Départementale des Territoires et de la Mer du Nord D.D.T.M 59

Type Procédure : Elaboration

Délibération du : 30/09/2014

Date de mise à jour : Mars 2016

ref : Commune de ARNEKE (59018) - Carte Servitudes.qgs

Sources : Gestionnaires Servitudes (c) Cadastre / Pci - DgiSp

Email : ddtm-suct@nord.gouv.fr

LEGENDE

- A4 - Protection des Cours d'eau non Domaniaux
- AC1 - Protection des Monuments Historiques (Générateur)
- AC1 - Protection des Monuments Historiques (assiette)
- AC2 - Protection des Sites Naturels
- EL7 - Alignement
- I3 - Protection des Canalisations de Transport de Gaz
- I3 - Protection des Canalisations de Transport de Gaz (zone de protection)
- I4 - Protection des Lignes Haute-Tension
- I5 - Produits Chimique - Protection des Conduites
- I5 - Zone de protection
- INT1 - Cimetières civils et militaires
- INT1 - Zone de protection
- PT2LH - Protection des Faisceaux Hertziens
- PT2LH - Zone de protection
- PT3 - Télécommunications, servitude relative aux câbles du réseau national
- PM1 - P.P.R.N (Plans de Préventions des Risques Naturels)
- T1 - Protection des Lignes ferrovières - Voie ferrée principale
- T1 - Protection des Lignes ferrovières - Voie TGV
- PT1 - Zone de protection

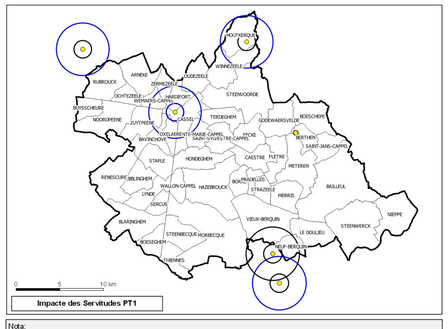

Impacte des Servitudes PT1

Nota:
Pour plus d'informations concernant une servitude en particulier, vous pouvez consulter la réponse du contributeur concerné, via notre site internet à l'adresse suivante:

https://nord.gouv.fr/Politiques-publiques/Amenagement-du-territoire-construction-et-logement/Les-documents-de-planification-de-niveau-communal-Plu-Pos-Carte-Communale/Porter-a-connaissance-Plu-Pos-Cc/Les-porter-a-connaissance-realises

Ou contacter directement le gestionnaire.

