DÉPARTEMENT

de

L'YONNE.

ARRONDISSEMENT

d' Avallon.

CANTON

d' Avallon.

SERVICE VICINAL.

COMMUNE

# D'ANNAY-LA-CÔTE.

## PLAN D'ALIGNEMENT.

AUXERRE, TYPOGRAPHIE CH. GALLOT.

1500W009/1

# PROCÈS-VERBAL DU TRACÉ DES ALIGNEMENTS.

| NOMS DES RUES. | INDICATION DES ALIGNEMENTS. COTÉ DROIT. | INDICATION DES ALIGNEMENTS. COTÉ GAUCHE. | LARGEURS ADOPTÉES. |
|---|---|---|---|
| Ruelle de Coutard | 2.4 Pan coupé de 3m de côté<br>4.6 Prolongement du mur 6.8<br>6.8 Mur conservé | 1.3 Prolongement du mur 3.5<br>3.5 Mur conservé | |
| Rue du Haut | 2.4 Mur conservé<br>4.6 ——— id ———<br>6.8 Partant du point 6 précédemment déterminé et aboutissant au point 8 coin du four du Sr Mouginot Pierre<br>8.10 Partant du point 8 précédemment déterminé et aboutissant au point 10 1er angle du Bâtiment du Sr Mugard Jean Marie<br>10.12 façade conservée<br>12.14 Partant du 1er angle 12 du Bâtiment du Sr Mugard Jean Marie et aboutissant à l'angle 14 du Bât du Sr Courcelle Edme<br>14.16 Partant du 2e et dernier point et aboutissant au 2e angle 16 du Bâtiment du Sr Courtaux Pierre<br>16.18 Mur conservé<br>18 Prolongement du mur 16.18 d'environ<br>20.22 Partant du point 20 et aboutissant au point 22 pris à 6m de l'angle 27 du Bât du Sr Morisard Germain<br>22.24 Ligne parallèle à l'alignement opposé à 6m de Distance<br>24.26 Ligne parallèle à l'alignement opposé à 6m de Distance<br>26.32 Ligne droite partant de l'angle 26 de l'enclos du Sr Pétard Edme et aboutissant au point 32 pris à 6m du point 33 de l'alignement opposé<br>32.34 Ligne droite mené parallèlement à l'alignement opposé à 6m de distance<br>34.36 Partant du point 34 précédemment déterminé et aboutissant au point 36 borne d'limitation de la cour du Sr Bouchin avec la Rue publique | 1.3 Partant de la limite séparative des propts des Srs Morisard Marcel et Bourcier Charles et aboutissant à la limite de séparation entre Mrs Vazard et Sauvigny Charles<br>3.5 Partant du point 3 précédemment déterminé et aboutissant à l'angle 5 de la maison du Sr Bailly Henri<br>5.7 façade conservée<br>7.9 Partant de l'angle pris la maison du Sr Bailly Henri et aboutissant au 2e angle du Bâtiment du Sr Souffard Pierre<br>11.13 Alignement conservé<br>13.15 Partant du point 13 précédemment déterminé et aboutissant à l'angle 15 du Bât du Sr Robin Jean<br>15.17 façade conservée<br>17.19 Ligne droite entre le dernier angle 17 du Bâtiment Huguenot Urbain et l'extrémité du mur de la propriété commune<br>19.21 Partant du dernier point et aboutissant au point 21 pris à 6m de l'angle 14 du Bât du Sr Courcelle Edme<br>21.23 Partant du point 21 précédemment déterminé et aboutissant à l'angle saillant 23 du mur commun<br>23.25 Mur conservé<br>25.27 Ligne menée sans le prolongement de l'alignement suivant et s'arrêtant sur le mur commun<br>27.29 Partant du 1er angle 27 du Bât du Sr Morisard Germain et aboutissant à l'angle 29 du Bâtiment du Sr Ricard Pierre<br>29.31 Partant de l'angle 29 et aboutissant à l'angle 31 du 1er Bâtiment du Sr Bruston Jean François<br>31.33 Partant de l'angle 31 précédemment déterminé et aboutissant au point 33 pris sur le mur de clôture du Sr Morisard Sylvain et dans le prolongement de la ligne passant par l'angle 33bis du Bâtiment du Sr Bouchin Vazard et l'angle 35 du Presbytère<br>33.35 Ligne droite passant par le point 33<br>33bis.35 n'étant pas déterminé se aboutissant à la Rue St Marcel | |
| Rue du Bas (Suite) | | et aboutissant au 2e angle du Bâtiment Morisard Vazard<br>12.14 Partant des 2 derniers angles et aboutissant au point 14 pris sur le mur du Sr Sauvigny Charles<br>14.16 Alignement conservé<br>16.18 Alignement conservé<br>20.22 Partant du 1er angle 20 du Bâtiment du Sr Morisard Marcel et aboutissant à l'angle du Bâtiment du Sr Bourcier Charles<br>22.24 Partant des 2 derniers angles et aboutissant au point 24 pris à 6m de l'angle restant 27 25.27 Partant du dernier point et aboutissant à l'angle restant 27 du Bâtiment du Sr Bailly Henri<br>24.26.28 Ligne menée parallèlement à 6m de distance de l'alignement opposé<br>28.30 Partant du point 28 précédemment déterminé et aboutissant à la limite de séparation des Bâtiments Ricard Vve et Mugard Vazard<br>30.32 Partant du point 30 et aboutissant à l'angle du mur du Sr Sauvigny Edme<br>32.34 Partant des 2 derniers points et aboutissant au 2e angle du Bât du Sr Sauvigny Edme<br>34.36 Ligne partant du dernier point et aboutissant au 2e angle du Bâtiment du Bât Souffard Pierre<br>36.38 Partant des 2 derniers angles et aboutissant au point 38 pris sur le Bâtiment Gouverne Etienne à 6m de l'angle restant 111<br>38.40 Ligne parallèle à l'alignement opposé à 6m de Distance<br>40.46 Partant de l'angle 46 du Bâtiment Morisard Jacob et aboutissant au 2e angle 46 du Lavoir public<br>46.48 Mur conservé<br>48.2 Alignement déterminé par le 1er angle 48 du Bât commun et le 1er angle du Bât Laurent Nicolas pris | 11.13 Alignement conservé<br>13.15 ——— id ———<br>15.17 ——— id ———<br>17.19 ——— id ———<br>23.25 Partant de l'angle 23 du 1er Bâtiment du Sr Couteau Marcel et aboutissant à l'angle restant 25 du 2e Bâtiment des mêmes propriétaires<br>25.27 Partant des 2 derniers points et aboutissant à l'angle restant 27 du Bâtiment du Sr Laurent Nicolas pris<br>27.29.31.33 Alignements conservés<br>33.35 Partant du point 33 précédemment déterminé et aboutissant à l'angle 35 du Bât du Sr Souffard Pierre<br>35.37 Partant de l'angle 35 précédemment déterminé et aboutissant à l'angle 37 du Bât du Sr Souffard Pierre<br>37.39 Partant des 2 derniers points et aboutissant au 2e angle 39 du Bât Bourcier Vve<br>39.41 Partant des 2 derniers points et aboutissant à l'angle restant 41 du 2e Bât Morisard Marcel et prolongé jusqu'au point 43<br>43.45 Ligne partant du point 43 précédemment déterminé et aboutissant à l'angle 45 du Bâtiment Bourcier Jean Marie<br>45.47.49 Alignements conservés<br>51.53 Alignement conservé et prolongé jusqu'à la Ruelle Chambret<br>57.59.61.63 Alignements conservés |
| Chemin de Ronde | | 2.4 Ligne droite partant du point 2 pris à 4m de l'angle saillant 1 et aboutissant au 1er angle du Bâtiment Cadoux Henri<br>4.5 Ligne droite entre l'angle 4 du Bâtiment Laurent Nicolas pris et l'angle 5 du mur du même propriétaire<br>5.10 Pan coupé de 3m de côté<br>10.12 Mur conservé<br>12.14 ——— id ———<br>14.16 Ligne droite partant d'un angle saillant 14 et aboutissant à l'angle restant 16 sur la propriété du Sr Sauvigny Charles<br>16.18 Ligne droite entre le dernier point et le point 18 limite de la propriété du Sr Montigny Jean sur le jardin du Presbytère<br>18.20 Mur commun conservé<br>22.24 Ligne droite partant d'un angle du mur du Sr Montigny Nicolas et aboutissant à l'angle 24 du Bâtiment du Sr Mirard Jean<br>24.26 Alignement conservé<br>26.28 ——— id ———<br>28.30 ——— id ———<br>30.32 ——— id ———<br>32.34 | 1.3 Ligne Droite partant du point 1 et aboutissant au point 3 du mur du Sr Guettard Etienne<br>5.7 Ligne droite entre le 1er angle du Bâtiment Morisard Vve et le point 7 pris à 6m de l'angle du mur du Sr Laurent Nicolas pris et prolongée jusqu'au point 9<br>9.11 Pan coupé de 2m50 de côté<br>11.13 Ligne parallèle à l'alignement opposé à 8m de Distance<br>13.17 ——— id ———<br>17.19 ——— id ———<br>19.21 Ligne parallèle à l'alignement opposé à 8m de Distance<br>21.23 Ligne droite partant du point 21 pris à 8m de l'alignement opposé et aboutissant à l'angle 23 du Bât du Sr Bourcier Henri<br>23.25 façade conservée<br>27.29.31 Alignements conservés<br>31.33 Ligne parallèle à l'alignement opposé à 6m de Distance<br>33.35 ——— id ———<br>35.37 ——— id ———<br>37.39 Ligne droite partant du point 37 précédemment déterminé et aboutissant à l'angle 39 du mur du Sr Bourcier Manuel<br>39.41 — 31.33 | 6m<br>8m<br>8m<br>6m<br>6m<br>6m |

009/2

# PROCÈS-VERBAL DU TRACÉ DES ALIGNEMENTS.

| NOMS DES RUES. | INDICATION DES ALIGNEMENTS. COTÉ DROIT. | INDICATION DES ALIGNEMENTS. COTÉ GAUCHE. | LARGEURS ADOPTÉES. |
|---|---|---|---|
| Chemin de Ronde (Suite) | 34.34 Ligne Droite parallèle à l'alignement opposé à 6m de Distance<br>36.36bis Façades conservées<br>36.35 Ligne Droite partant du 1er angle 36 du Bâtiment Courteau Marcel et aboutissant à l'angle 33 du mur du Sr Joseph Etienne<br>35.40 Alignement conservé | 41.43 Alignement conservé et prolongé jusqu'au point 47<br>47.49 Ligne Droite partant du point 47 pris à 6m de Façades du Bâtiment du Sr Courteau Marcel et aboutissant au point 49 pris à 6m du mur du Sr Mozard Jean | 6m. |
| Ruelle des Chaumeaux | 2.4 Façades conservées<br>4.6 Partant du 4e angle 4 du Bâtiment du Sr Huguenot Urbain et aboutissant au point 6 pris à 6m du 5e angle du mur du Sr Soufflard Pierre | 1.3 Façades conservées<br>3.5 Partant du point 3 précédemment déterminé et aboutissant à l'angle 5 du mur du Sr Soufflard | |
| | 6.8 Ligne parallèle à l'alignement opposé à 6m de distance | 5.7 Alignement conservé | 6m. |
| Rue de la Molaise | 2.4 Ligne Droite partant du point 2 pris sur le mur du Sr Cruelle Lazare et aboutissant au point 4 pris à 8m de l'angle du mur du Sr Sicé Jean père | 1.3 Ligne Droite parallèle à l'alignement opposé à 8m de Distance | 8m. |
| Ruelle aux Poiriers | 2.4 Ligne Droite partant du point 2 pris à 4m de l'angle saillant 1 et aboutissant à l'angle 4 du Bâtiment Vedelle Maurice | 1.3 Partant de l'angle saillant 1 et aboutissant à l'angle 3 du Bâtiment Du Sr Santigny Jean | 4m. |
| Ruelle Chambret | 1.3 Ligne Droite partant de l'angle 1 du Bâtiment du Sr Rousseau Remi et aboutissant à l'angle 3 du Bât. Vilain Eme | 2.4 Ligne Droite parallèle à l'alignement opposé à 4m de Distance | 4m. |
| Rue de dessous l'Eglise | 2.4 Façades conservées<br>4.6 Ligne Droite entre l'angle 4 du Bâtiment Du Sr Fourreau Nicolas père et l'extrémité du mur du Presbytère | 1.3 Murs conservés<br>3.5 Ligne entre l'angle 3 et l'angle 5 de l'Eglise | |
| | 6.8 Ligne Droite entre le dernier point et le point 8 pris à 4m de l'angle 5 de l'Eglise | 5.7 Alignement conservé | |
| | 8.10 Ligne Droite entre le dernier point et l'angle 10 du Bât. Fourreau Nicolas père | 9.11 Ligne Droite déterminée par l'angle 9 de l'Eglise et l'angle 11 du Bâtiment Du Sr Montigny Jean père | |
| | 10.12 Ligne Droite parallèle à la façade 11 13 à une Distance de 4m | 11.13 Alignement conservé | 4m. |
| | 12.14 Ligne Droite parallèle à l'alignement opposé à une distance de 4m | 13.15 Ligne Droite entre l'angle 13 du Bât. Du Sr Montigny Jean père et l'angle 15 du mur Du Sr Cadoux Remi | 4m. |
| Rue Saint Marcel | 2.4 Ligne Droite partant de l'angle 2 du Bât Du Sr Moricard Pierre et aboutissant au point 4 du Bâtiment Du Sr Cadoux Remi et prolongé jusqu'au point 8 suivant De la Rue De derrière l'Eglise | 1.3 Partant de l'angle 1 du Presbytère et aboutissant au 2e angle du Bâtiment de la Vve Perrey<br>3.5 Partant de ce dernier point et aboutissant à l'angle 5 du Bâtiment Du Sr Cadoux Remi<br>5.7 Partant du point 5 précédemment déterminé et aboutissant à l'angle 7 du mur Du Sr Guettard Etienne | |
| | 10.12 Alignement conservé<br>12.16 Partant de l'angle 12 du Bâtiment De la Vve Moricard et aboutissant au point 16 pris en face et à 6m de l'angle du Bât. Du Sr Guettard | 7.9 Alignement conservé<br>9.11 Partant de l'angle 9 du Bâtiment Guettard Etienne et aboutissant à l'angle 11 du Bât. Du Sr Cadoux Remi | |
| | 16.18 Ligne Droite entre le dernier point et l'angle 18 de la Maison d'Ecole | 11.13 Alignement conservé | |
| | 20.22 Ligne Droite entre l'angle 20 du Bât. Du Sr Moricard François et l'angle 22 du Bâtiment Du Sr Montigny Nicolas | 13.15 Ligne Droite entre l'angle 13 du Bât. Du Sr Cadoux Remi et l'angle rentrant 15 des Bâtiments Des Srs Moricard Pierre et Moricard Jean | |
| | 22.24 Alignement conservé et prolongé jusqu'au point 26 mur Du Sr Courteau Lazare | 15.17 Alignement conservé | |
| | 26.28 Ligne Droite entre le dernier point | 17.19 id | |

| NOMS DES RUES | INDICATION DES ALIGNEMENTS. COTÉ DROIT. | INDICATION DES ALIGNEMENTS. COTÉ GAUCHE. | LARGEURS ADOPTÉES. |
|---|---|---|---|
| Rue Saint Marcel | et le point 25 du mur Du Sr Soufflard Jean | 19.19bis Ligne Droite entre l'angle 19 du Bât Moricard Clément et l'extrémité 19bis du pétrement du Verrier<br>19bis.21 Ligne Droite entre ce dernier point et l'angle 21 de la fontaine | |
| | 28.30 Ligne Droite entre le dernier point et l'angle 30 du bâtiment Du Sr Courteau Lazare | 21.23 Ligne Droite entre le dernier point et l'angle 23 du Bât. Charpentier Eme<br>23.25 Ligne Droite entre le dernier angle et le point 25 pris en face et à 6m de l'angle 30 du Bât. du Sr Courteau Lazare | 6m. |
| | 30.32 Ligne Droite partant du dernier point et aboutissant au point 32 pris à 6m de l'angle 27 du Bât. du Sr Mary Jean fils | 25.27 Ligne Droite partant de ce dernier point et aboutissant à l'angle 27 du bâtiment du Sr Mary Jean fils | |
| | 32.34 Ligne Droite entre le dernier point et l'extrémité 34 du mur Du Sr Moricard Charles | 27.29 Ligne Droite entre le dernier angle et le point 29 pris sur la limite du bâtiment des Srs Mary Jean fils et Garil Honoré | |
| | 34.36 Ligne Droite partant du dernier point et aboutissant au point 36 pris à 7m de l'angle 35 du mur du Sr Garil Honoré | 29.31 Alignement conservé<br>31.33 id<br>33.35 id | |
| | 36.38 Ligne parallèle à l'alignement opposé à 7m de Distance | 35.37 Ligne Droite partant de l'angle 35 du mur Garil Honoré et aboutissant à l'angle rentrant 37 limite de propriété des Srs Moricard Jean et Veyssieres Eugène | 7m. |
| Rue de la Montée. | 2.4 Alignement conservé<br>4.6 id | 1.3 Ligne Droite entre l'angle du bâtiment Du Sr Moricard François et l'angle 3 du bâtiment Du Sr Moricard Eme<br>3.5 Ligne Droite entre le dernier point et le point 5 pris à 6m du mur Moricard Jean père | 6m. |
| | Tout le plan compris dans deux plans comme aux plans de détail | | |

# PLAN GÉNÉRAL.




Vu et approuvé, conformément à notre arrêté en date de ce jour, le présent plan d'alignement comprenant 6 feuilles de détails

Auxerre, le 5 Juin 1860.

Le Préfet de l'Yonne,

Cte Michel

Il, certificat du 20 Juin 1928 du Maire attestant que l'arrêté d'approbation a été publié et affiché est classé dans le dit arrêté.

Dressé par l'Agent Voyer cantonal soussigné.
A Avallon, le

Vérifié par l'Agent Voyer d'arrondissement

Vu et présenté par l'Agent Voyer en Chef.
Bellencourt

L'Echelle du Plan général est de 1 millimètre pour 1 mètre.
Celle des feuilles de détail est de 5 millimètres pour 1 mètre.

009/4

1e Feuille


Rue
Rue
Rue

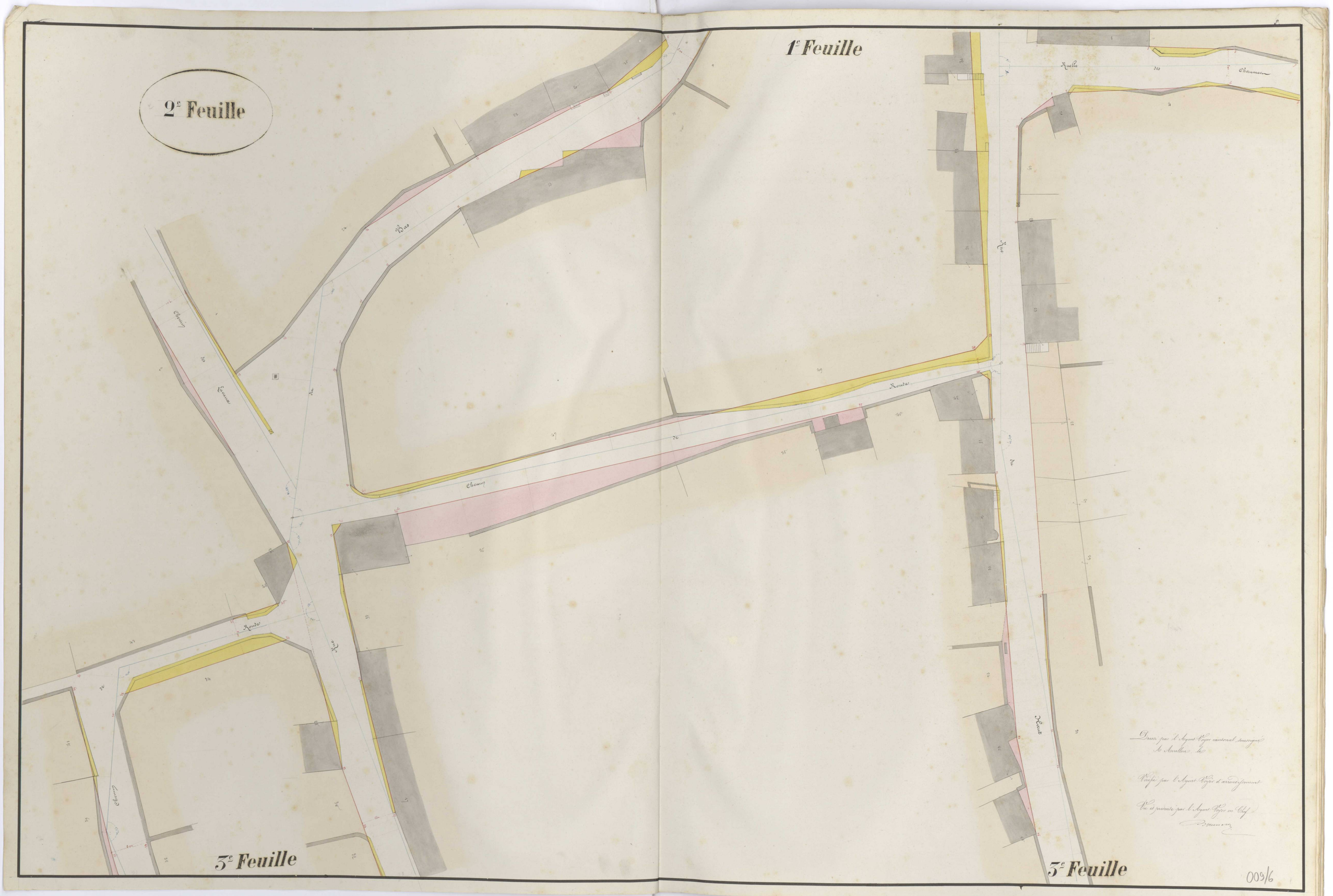
2e Feuille
1e Feuille
3e Feuille
3e Feuille
Chemin
Rue
Ruelle
Bas
Haut
Dressé par l'Agent-Voyer cantonal soussigné
A Avallon, le
Vérifié par l'Agent-Voyer d'arrondissement
Vu et présenté par l'Agent-Voyer en Chef
009/6


2e Feuille
3e Feuille
2e Feuille
Chemin
Rue
Rue
Rue
Rue de la Molaise
Bas
Haut
Ruelle aux Petits
4e Feuille
4e Feuille
Dressé par l'Agent-Voyer cantonal soussigné,
A Avallon, le
Vérifié par l'Agent-Voyer d'arrondissement
Vu et présenté par l'Agent-Voyer en Chef,
009/7

3e Feuille

Malaise

Rue

Ruelle

4e Feuille

5e Feuille

3e Feuille

Ruelle aux Poles

Rue

Ruelle

Abreuvoir

Rue

Rue

Rue

Ruelle

Rue

Rue

Rue

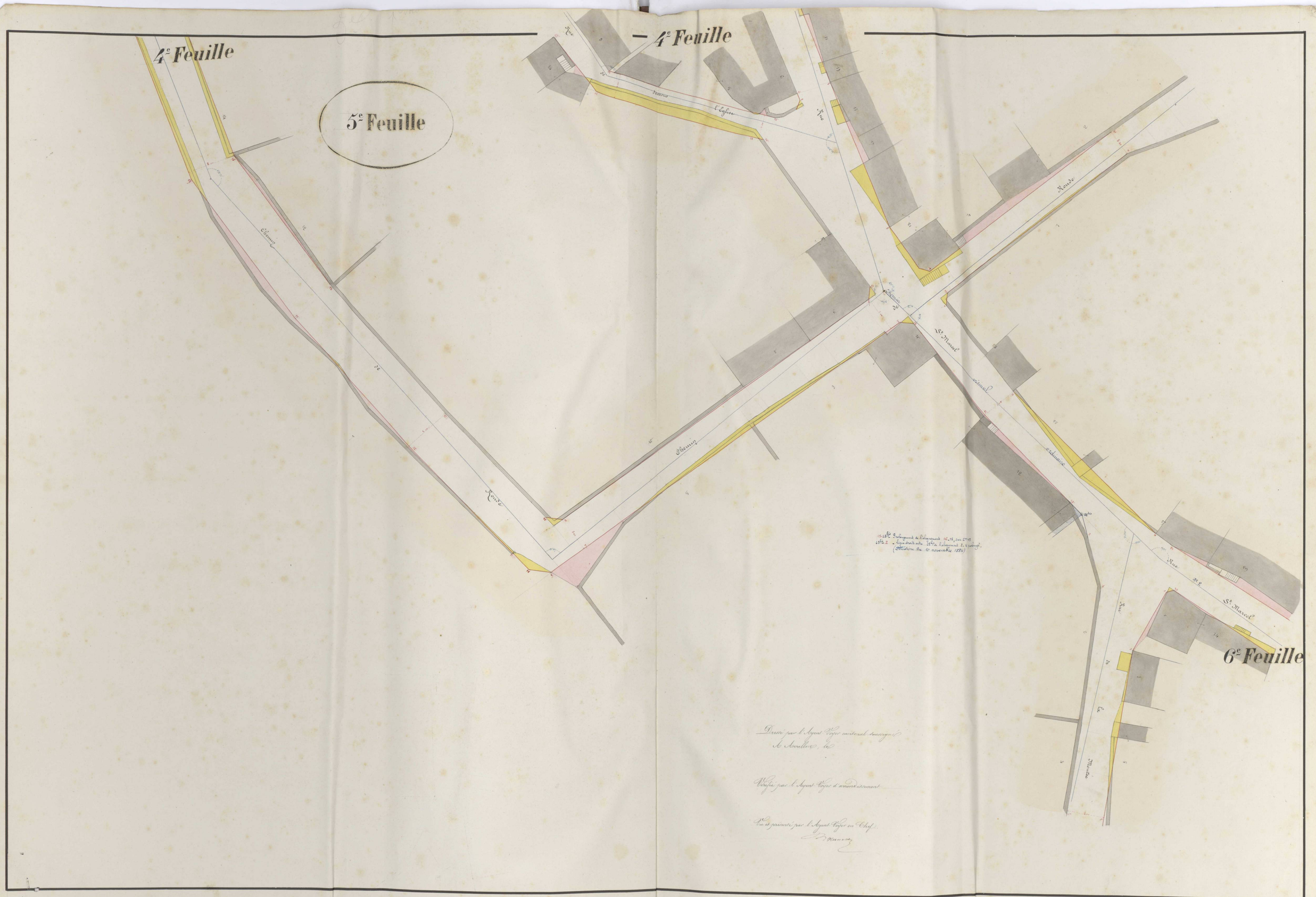
4e Feuille
5e Feuille
4e Feuille
6e Feuille
Chemin
Route
Rue
l'Église
Chemin de St Marcel
Rue de la Montée
Rue St Marcel
Dressé par l'Agent Voyer cantonal soussigné
A Avallon, le
Vérifié par l'Agent Voyer d'arrondissement
Vu et présenté par l'Agent Voyer en Chef

009/9




Dressé par l'Agent-Voyer cantonal soussigné
A Avallon, le

Vérifié par l'Agent-Voyer d'arrondissement

Vu et présenté par l'Agent-Voyer en Chef,

009/10

# TABLEAU DES RUES ET AUTRES VOIES PUBLIQUES

***avec les numéros des propriétés, leur nature et les noms des propriétaires.***

| NOMS des RUES ET PLACES. | NUMÉROS des feuilles. | NUMÉROS des propriétés. | NOMS des PROPRIÉTAIRES. | NATURE des PROPRIÉTÉS. |
|---|---|---|---|---|
| | | | **Annay-la-Côte** (bourg) | |
| Ruelle de Coutard | 1 | 1 | Ducrot, Louis | |
| | | 2 | Guettard, Henri | |
| | | 3 | Moricard, Pierre | |
| Rue du Haut | | 1 | Moricard, Marcel | |
| | | 2 | Divers propriétaires | |
| | | 3 | Boursier, Charles | |
| | | 4 | Vigoureux, Pierre | |
| | | 5 | Gros, Lazare | |
| | | 6 | Moricard, Jn.ste Barbe | |
| | | 7 | Santigny, Charles Antoine | |
| | | 8 | Meaupois, Pierre | |
| | | 9 | Bresson, Edme | |
| | | 10 | Meaupois, Etienne | |
| | | 11 | Souflard, Jn.ste Christophe | |
| | | 12 | Souflard, Pierre | |
| | | 13 | Bailly, Henri jne | |
| | 2 | 14 | Moricard, Charles | |
| | 1 | 15 | ——— id ——— | |
| | 2 | 16 | Picardat, Pierre | |
| | 1 | 17 | Souflard, Pierre | |
| | 2 | 18 | Muzard, Jean Marie | |
| | | 19 | Huguenot, Urbain | |
| | | 20 | Moricard, Pierre fils de Jean | |
| | | 21 | Nolin, Jean | |
| | | 22 | Quentin, Henri jne | |
| | | 23 | Huguenot, Urbain | |
| | | 24 | Barbier, Jean | |
| | | 25 | Muzard, Jean Marie | |
| | | 26 | Courcelle, Edme | |
| | | 27 | Dodelet, Etienne | |
| | | 28 | Courteau, Simon | |
| | | 29 | Moricard, François | |
| | 2 | 30 | Courteau, Edme | |
| | | 31 | La Commune d'Annay | |
| | | 32 | Ducrot, Henri | |
| | | 33 | Moricard, Germain | |
| | | 34 | Meaupois, Etienne | |
| | | 35 | Ducrot, Henri | |
| | | 36 | Quentin, Pierre Vve | |
| | | 37 | Dodelet, François | |
| | | 38 | Moricard, Simon Vve | |
| | | 39 | Pelletier, Marcel | |
| | | 40 | Moricard, Louis Vve | |
| | | 41 | Bresson, Jean François | |
| | | 42 | Picardat, Jean | |
| | 1 | 43 | Brisson, Nicolas | |
| | 2 | 44 | Moricard, Louis Vve | |
| | 1 | 45 | Viteau, Edme | |
| | 2 | 46 | Santigny, Jean | |
| | 1 | 47 | Moricard, Sylvestre | |
| | | 48 | Viteau, Edme | |
| | | 49 | Boudin, Lazare | |
| | | 50 | Bresson, Nicolas | |
| | | 51 | Moricard, Pierre fils de Jean | |
| | | 52 | Bailly, François | |
| | | 53 | Moricard, Jean Jh.te Gilles | |
| | | 54 | Bailly, Henri | |
| | | 55 | Beaudot, Jean Marie | |
| | 4 | 56 | Boudin, Lazare | |
| | | 57 | Bourdy, Lazare | |
| Rue | 1 | 1 | Moricard, Marcel | |
| | 2 | 2 | Divers propriétaires | |
| | 3 | 3 | Boursier, Charles | |
| | 4 | 4 | Vigoureux, Pierre | |
| | 5 | 5 | Gros, Lazare | |
| | 6 | 6 | Moricard, Jn.ste Barbe | |
| | 7 | 7 | Santigny, Charles Antoine | |
| | 8 | 8 | Meaupois, Pierre | |
| | 9 | 9 | Bresson, Edme | |
| | 10 | 10 | Meaupois, Etienne | |
| | 11 | 11 | Souflard, Jn.ste Christophe | |
| | 12 | 12 | Souflard, Pierre | |
| | 13 | 13 | Bailly, Henri jne | |
| | 2 | 14 | Moricard, Charles | |
| | 1 | 15 | ——— id ——— | |
| | 2 | 16 | Picardat, Pierre | |
| | 1 | 17 | Souflard, Pierre | |
| | 2 | 18 | Muzard, Jean Marie | |
| | | 19 | Huguenot, Urbain | |
| | | 20 | Moricard, Pierre fils de Jean | |
| | | 21 | Nolin, Jean | |
| | | 22 | Quentin, Henri jne | |
| | | 23 | Huguenot, Urbain | |
| | | 24 | Barbier, Jean | |
| | | 25 | Muzard, Jean Marie | |
| | | 26 | Courcelle, Edme | |
| | | 27 | Dodelet, Etienne | |
| | | 28 | Courteau, Simon | |
| | | 29 | Moricard, François | |
| | 2 | 30 | Courteau, Edme | |
| | | 31 | La Commune d'Annay | |
| | | 32 | Ducrot, Henri | |
| | | 33 | Moricard, Germain | |
| | | 34 | Meaupois, Etienne | |
| | | 35 | Ducrot, Henri | |
| | | 36 | Quentin, Pierre Vve | |
| | | 37 | Dodelet, François | |
| | | 38 | Moricard, Simon Vve | |
| | | 39 | Pelletier, Marcel | |
| | | 40 | Moricard, Louis Vve | |
| | | 41 | Bresson, Jean François | |
| | | 42 | Picardat, Jean | |
| | 1 | 43 | Brisson, Nicolas | |
| | 2 | 44 | Moricard, Louis Vve | |
| | 1 | 45 | Viteau, Edme | |
| | 2 | 46 | Santigny, Jean | |
| | 1 | 47 | Moricard, Sylvestre | |
| | | 48 | Viteau, Edme | |
| | | 49 | Boudin, Lazare | |
| | | 50 | Bresson, Nicolas | |
| | | 51 | Moricard, Pierre fils de Jean | |
| | | 52 | Bailly, François | |
| | | 53 | Moricard, Jean Jh.te Gilles | |
| | | 54 | Bailly, Henri | |
| | | 55 | Beaudot, Jean Marie | |
| | 4 | 56 | Boudin, Lazare | |
| | | 57 | Bourdy, Lazare | |
| Ruelle | 1 | 1 | Souflard, Pierre | |
| | 2 | 2 | Huguenot, Urbain | |
| | 3 | 3 | Souflard, Pierre | |
| | 4 | 4 | Huguenot, Urbain | |
| | 5 | 5 | Souflard, Pierre | |
| | 6 | 6 | Huguenot, Urbain | |
| |

# TABLEAU DES RUES ET AUTRES VOIES PUBLIQUES

## *avec les numéros des propriétés, leur nature et les noms des propriétaires.*

| NOMS des RUES ET PLACES. | NUMÉROS des feuilles. | NUMÉROS des propriétés. | NOMS des PROPRIÉTAIRES. | NATURE des PROPRIÉTÉS. |
|---|---|---|---|---|
| Rue | 6 | 36 | Moricard, Etienne | |
| Saint | | 37 | La commune | |
| Marcel | | 38 | Gariel Honoré | |
| (Suite) | | 39 | Moricard Marcel | |
| | | 40 | Boisnel à Avallon | |
| | | 41 | Charpentier, Etienne | |
| | | 42 | Courteau Simon | |
| | | 43 | Mary, Jean fils | |
| | | 44 | Minard, Marcel | |
| | | 45 | Gariel, Honoré | |
| | | 46 | Ducrot, Henri | |
| | | 47 | Viteau, Remi | |
| | | 48 | Divers propriétaires | |
| | | 49 | Viteau, Pierre | |
| | | 50 | Gautrat à Avallon | |
| | | 51 | Moricard Jean pierre | |
| | | 52 | Courteau, Lazare | |
| | | 53 | Vigoureux, Eugène | |
| | | 55 | Gariel à Vassy | |
| Rue | 1 | | Moricard femme Crignon | |
| de | 2 | | La commune | |
| la | 3 | | Moricard, Etienne | |
| Montée | 4 | | Moricard, Jean Joseph fils | |
| | 5 | | Thumara, Etienne | |

1500 W 009/12

DÉPARTEMENT

de

L'YONNE.

ARRONDISSEMENT

d' Avallon

SERVICE VICINAL.

# COMMUNE

CANTON

d' Avallon

# D'ANNEOT

## PLAN D'ALIGNEMENT.

AUXERRE, TYPOGRAPHIE CH. GALLOT.

1500 W 011/1

# PROCÈS-VERBAL DU TRACÉ DES ALIGNEMENTS.

## Auméot.

| NOMS DES RUES. | INDICATION DES ALIGNEMENTS. COTÉ DROIT. | INDICATION DES ALIGNEMENTS. COTÉ GAUCHE. | LARGEURS ADOPTÉES. |
|---|---|---|---|
| Grande Rue. | 1° Limite du n° 2 et 3 conservée<br>2° Ligne droite entre le 1er angle du n° 6 et un point pris en face et à 9m du 2e angle du n° 3<br>3e Dans coupé de raccordement sur la rue de petit<br>4e Ligne droite entre un point situé en face et à 9m du 2e angle du n° 7 et le dernier angle du n° 8<br>5e Limite du n° 10 et 11 conservée<br>6e Alignement exposé uniformément au plan | 1e Ligne droite entre un point pris en face et à 8m de la limite opposée et le 1er angle du n° 3.<br>2e Limite du n° 3 conservée<br>3e Ligne droite entre le 1er angle du n° 5 et le 1er angle du n° 7<br>4e Ligne droite entre un angle et un point pris en face et à 9m du 1er angle du n° 8 | 8m<br>9m |
| Rue de Levaut. | Limite actuelle conservée | Ligne parallèle à la limite opposée à 8m de distance. | 8m |
| Rue du patis. | Ligne parallèle à la limite opposée à 8m de distance. | Limite actuelle conservée | 8m |
| Rue du cimetière. | 1° Limite du n° 7 et 8 conservée et prolongée<br>2e Ligne droite parallèle à l'alignement opposé à 6m de distance | Limite du mur et de l'église conservée.<br>2e Ligne droite entre le 2e angle du n° 5 et le 1er angle du n° 9. | 6m |
| Rue de l'Eglise. | Limite de l'église conservée | Limite actuelle du n° 5 conservée et prolongée de part et d'autre | |
| Rue de la Grande Goupilleau. | 1e Ligne droite entre le 1er angle du n° 9 et le 2e angle du n° 6<br>2e Limite du n° 19 conservée et prolongée | 1e Ligne parallèle à l'alignement opposé à 6m de distance<br>2e Ligne droite entre l'extrémité de cet alignement et le parement extérieur du mur de l'escalier. | 6m |
| Rue du rot aux chevaux. | Limite du n° 6 conservée et prolongée de part et d'autre. | 1e Ligne droite entre le 1er angle du n° 9 et le 1er angle du n° 21.<br>2e Limite du n° 21 et 23 conservée | 6m |
| Rue d' Aunay-la-Côte. | 1e Ligne droite entre un point situé en face et à 8m de l'alignement opposé et le 1er angle du n° 6.<br>2e Ligne droite entre cet angle et un point situé en face et à 6m de l'alignement opposé.<br>3e Ligne parallèle à l'alignement opposé à 6m de distance.<br>4e Partie du mur du n° 6 conservée<br>5e Ligne droite entre deux angles saillants dans le même n°<br>6e Ligne droite entre le dernier angle et le 1er angle du n° 8<br>7e Limites actuelles conservées | 1e Ligne droite entre le 2e angle du n° 2 et un point situé en face et à 9m du 1er angle du n° 4.<br>2e Limite du n° 3 conservée et prolongée<br>3e Ligne droite entre alignement saillant situé comme angle<br>4e Ligne droite entre un angle et un point pris en face et à 6m de l'alignement opposé<br>5e Ligne parallèle à 6m de distance aux alignements opposés | 8m<br>6m |
| Rue de Barot. | Ligne parallèle à l'alignement opposé à 8m de distance. | Ligne droite entre deux angles saillants du n° 1 prolongé de part et d'autre | 5m |

011/2

# PLAN GÉNÉRAL.




Vu et approuvé, conformément à notre arrêté en date de ce jour, le présent plan d'alignement composé de 3 feuilles de détails.

Auxerre, le 3 mai 1861.

Pour le Préfet,
le Secrétaire général de la Préfecture,
A. Leroy

Il y certificat de 20 juin 1861 du Maire attestant que l'arrêté d'approbation a été publié et affiché et classé dans le dit arrêté.

Dressé par l'Agent Voyer cantonal soussigné

Vérifié par l'Agent Voyer d'arrondissement

Vu et présenté par l'Agent Voyer en chef

Echelle de 0,001 millimètre pour mètre pour le plan général

Echelle de 0,005 millimètres pour mètre pour les feuilles de détail

011/3


2e Feuille
1e Feuille
Rue
Rue du Levant
Rue du Palais
Grande
Vu et présenté par l'Agent-Voyer en chef.

011/4


3e Feuille
2e Feuille
1e Feuille
A
A
Rue du crot aux chevaux
Rue de la ferme Compillaire
Rue de l'Eglise
Rue du crot aux chevaux
Vu et présenté par l'Agent Voyer en chef.
Bonnaud

011/5

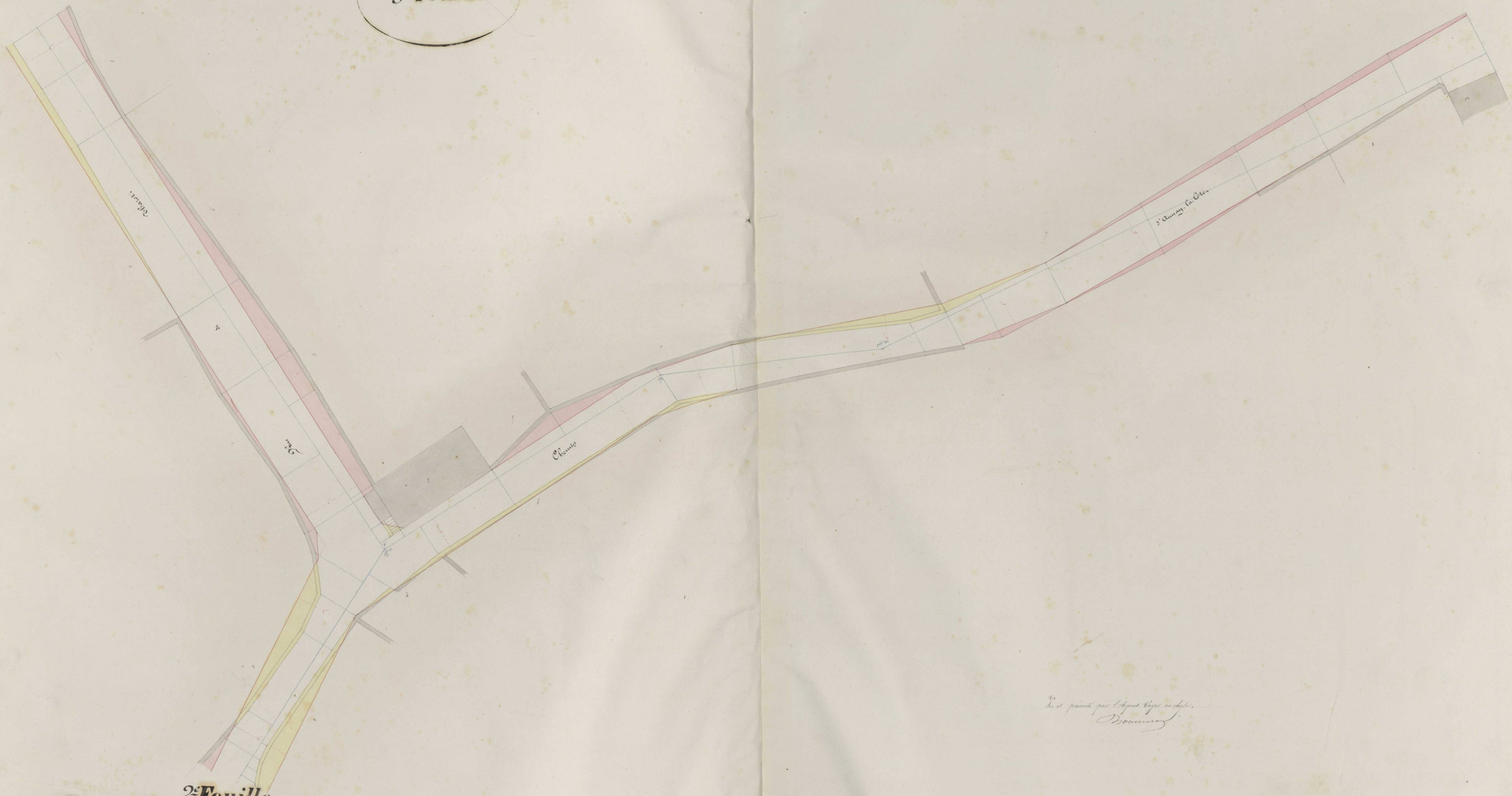


Vu et présenté par l'Agent Voyer en chef.
Bouvier

011/6

# TABLEAU DES RUES ET AUTRES VOIES PUBLIQUES

*avec les numéros des propriétés, leur nature et les noms des propriétaires.*

| NOMS des RUES ET PLACES. | NUMÉROS des feuilles. | NUMÉROS des propriétés. | NOMS des PROPRIÉTAIRES. | NATURE des PROPRIÉTÉS. |
|---|---|---|---|---|
| Grande Rue. | 1 | 1 | Goupilleau | Terre |
| | | 3 | id | Jardin |
| | | 5 | id | Terre |
| | | 7 | id | Cat |
| | 2 | 9 | id | Terre |
| | | 11 | id | Jardin |
| | | 13 | id | Terre |
| | | 15 | Dury Francois | Cat |
| | | 17 | id | Cour |
| | | 19 | Gillet Pierre | Cat |
| | | 21 | id | Place |
| | | 23 | id | Cour |
| | | 25 | id | Hangard |
| | | 27 | id | Cour |
| | 7 | 2 | Goupilleau | Jardin |
| | | 4 | id | Chemin |
| | | 6 | id | Pré |
| | 2 | 8 | id | Jardin |
| | | 10 | La Commune | Cimetière |
| | | 12 | id | Eglise |
| | | 14 | Dury Francois | Cat |
| | | 16 | Gillet Pierre | Cat |
| | | 18 | Baudot Vve | Jardin |
| Rue de Sevaut. | 1 | 1 | Goupilleau | Terre |
| | | 3 | id | Jardin |
| | | 5 | id | Cat |
| | | 7 | id | Terre |
| | | 9 | id | Vigne |
| Rue du patis | 1 | 1 | Goupilleau | Jardin |
| | | 2 | id | Pré |
| Rue du cimetière | 2 | 1 | La commune | cimetière |
| | | 3 | id | Eglise |
| | | 5 | Perrau Vaudin | Cat |
| | | 7 | id | Jardin |
| | | 9 | Orbicken Pierre | Jardin |
| | | 1 | Goupilleau | Jardin |
| | | 4 | id | Cat |
| | | 6 | id | Cat |
| | | 8 | id | Terre |
| | | 10 | La commune | Cat |
| | | 12 | id | Jardin |
| Rue de L'Eglise | 1 | 1 | Dury Francois | Cat |
| | | 3 | id | Passage |
| | | 5 | Orbicken Pierre | Cat |
| | | 7 | Perrau Vaudin | Cat |
| | | 2 | La commune | Eglise |
| Rue de la Ferme Goupilleau | 2 | 1 | Baudot Vve | Jardin |
| | | 3 | Lemon Julien | Cat |
| | | 5 | id | Jardin |
| | | 7 | id | Cour |
| | | 9 | id | Cat |
| | | 1 | Dury Francois | Cat |
| | | 4 | id | Cour |
| | | 6 | id | Cat |
| | | 8 | Orbicken Pierre | Jardin |
| | | 10 | La commune | Jardin |

| NOMS des RUES ET PLACES. | NUMÉROS des feuilles. | NUMÉROS des propriétés. | NOMS des PROPRIÉTAIRES. | NATURE des PROPRIÉTÉS. |
|---|---|---|---|---|
| Rue du crot aux chevaux (Partie annexe) | 3 | 1 | Vincent Jullien | Jardin |
| | | 3 | Goupilleau Jean | Jardin |
| | | 5 | id | Cat |
| | | 7 | id | Cour |
| | | 9 | id | Cat |
| | | 11 | id | Cour |
| | | 13 | Orbicken Pierre | Cat |
| | | 15 | id | Cour |
| | | 17 | Dury Francis | Cat |
| | | 19 | id | Jardin |
| | | 21 | Gillet Pierre | Cat |
| | | 23 | La Commune | Cat |
| | | 5 | Goupilleau | Terre |
| | | 4 | Dury Francis | Jardin |
| | | 6 | Dupuis Adet | Cat |
| | | 8 | id | Cour |
| | | 10 | Gillet Pierre | Cour |
| | | 12 | id | Cat |
| Rue S'Amand Ca. Este. | 3 | 1 | Dury Francis | Jardin |
| | | 3 | Tondeur Georges | Cat |
| | | 5 | id | Jardin |
| | | 7 | Gillet Pierre | Terre |
| | | 9 | Goupilleau | Pré |
| | | 2 | Baudot Vve | Jardin |
| | | 4 | Vallerot Simon | Jardin |
| | | 6 | Goupilleau | Terre |
| | | 8 | id | Jardin |
| | | 10 | id | Ferme |
| Rue de Charot. | 3 | 1 | Dury Francis | Jardin |
| | | 3 | | Pré |
| | | 2 | Tondeur Georges | Cat |
| | | 4 | id | Jardin |
| | | 6 | Vallerot Simon | Terre |
| | | 8 | | Pré |
| Rue 1bis | | 1 | Boudaille Paul | Pré |
| Rue 1ter | | 1bis | Goupilleau | Pré |
| Rue 2 | | 2 | Baudot Marcel | Pré |
| Rue 2bis | | 2bis | Terrain aliné par la com.ne | |
| Rue 2ter | | 2ter | Goupilleau | Pré |
| Rue 2N | | 2N | Terrain aliné par la com.ne | |

1500W011/7

Définition des nouveaux alignements

1 - 2 Prolongement de l'alignement conservé sur 6.40 m

2 - 3 Alignement reliant le point 2 precédement défini au point 3 situé à l'angle saillant Nor-Est de la maison Balugani

3 - 4 Alignement confondu avec la Façade et la clôture de la propriété Balugani

4 - 5 Alignement reliant le point 4 angle de la clôture définie précédement au point 5 situé à l'angle Nord-Est de la maison Povéda

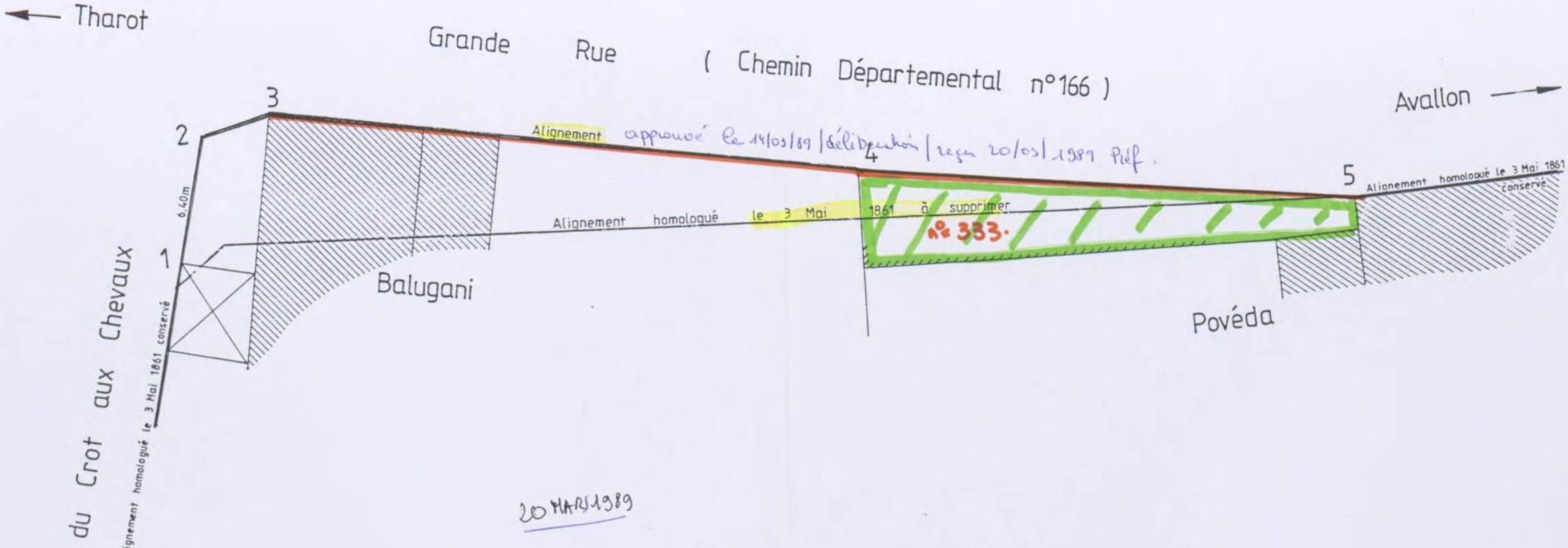


20 MARS 1989

1500W0118

Département de l'Yonne

Commune d' ANNEOT

*" Le Village "*

## Section A n° 500, 501, 502, 503, 504 et 505

(2003)

# PLAN PARCELLAIRE

| Indice | Date | Modifications / Observations |
|---|---|---|
| A | 05/09/03 | *A05027_1_parcellaire.dwg* |
| | | |
| | | |


PITHIVIERS
MONTARGIS
COURTENAY
AUXERRE
TOUCY
AVALLON

*GEOMEXPERT S.A.R.L.*
Géomètres Experts Associés

2 bis Chemin de halage
89200 AVALLON
Tel : 03-86-34-95-20
Fax : 03-86-34-12-16
avallon@geomexpert.com


DOSSIER : *A05027.1*

ECHELLE : *1/200*




1500W0119

DÉPARTEMENT

de

L'YONNE.

ARRONDISSEMENT

d'Avallon.

SERVICE VICINAL.

CANTON

de Vézelay.

# COMMUNE

DE

# ASNIÈRES.

## PLAN D'ALIGNEMENT.

AUXERRE, TYPOGRAPHIE CH. GALLOT.

1500 W 020/1

# PROCÈS-VERBAL DU TRACÉ DES ALIGNEMENTS.

## Asnières.

| NOMS DES RUES. | INDICATION DES ALIGNEMENTS. COTÉ DROIT. | INDICATION DES ALIGNEMENTS. COTÉ GAUCHE. | LARGEURS ADOPTÉES. |
|---|---|---|---|
| Chemin de Clamecy. | 1° Ligne parallèle à 8m et prolongée de part et d'autre comme au plan. | 1° Ligne droite entre le 1er angle du mur n° 1 et le 2e angle du bât n° 17.<br>2° Limite de cour n° 17 conservée<br>3e Ligne droite entre le 1er angle du mur n° 19 et le 1er angle du mur n° 21<br>4e Murs, façade et limite des n° 21, 23 25 et 27 conservés.<br>5e Ligne droite entre le 1er angle du bât n° 29 et le 1er angle du mur n° 31.<br>6e Ligne droite entre ce dernier angle et un point situé en face et à 8m du 1er angle du bât n° 8<br>7e Ligne parallèle à 8m<br>8e Ligne droite entre un point situé en face et à 8m du dernier angle du petit bât accolé au bât n° 18 et le 1er angle du bât n° 55<br>9e Façade n° 55 conservée. | 8m |
| | 2e Ligne parallèle à 8m | | |
| | 3e Façade n° 8 conservée | | |
| | 4e Ligne droite entre le dernier angle du bât n° 8 et le 1er angle du bât n° 18 | | |
| | 5e Façade n° 18 conservée | | 8m |
| | 6e Ligne parallèle à 8m | | |
| | 7e Ligne droite entre le 1er angle du mur n° 24 et le 1er angle du mur n° 26 (v. le plan) | | |
| | 8e Ligne droite entre cet angle et le 1er angle du mur n° 30 | 10e Ligne droite entre le dernier angle du mur n° 55 et un point situé en face et à 8m du 1er angle du mur n° 30. | |
| | 9e Mur n° 30 conservé. | 11e Ligne parallèle à 8m | |
| | 10e Ligne droite entre le 2e angle du mur n° 30 et l'angle saillant du mur n° 40 (v. le plan) | 12e " id | 8m |
| | 11e Surplus du mur n° 40 conservé | 13e Ligne droite entre un point situé en face et à 8m du 1er angle du mur n° 40 et l'extrémité de la limite séparative des propriétés 72 et 75. | |
| | 12e Ligne droite entre l'extrémité du mur n° 40 et un point pris à 2m 30c en retraite sur la 2e face latérale du bât n° 44 | 14e Ligne droite entre cette extrémité et un point pris à 1m sur la 2e face latérale du bât n° 77. | |
| | 13e Ligne droite entre ce point et un autre point situé en face et à 8m du 1er angle du bât n° 85 ; cet alignement se prolongeant comme au plan | 15e Ligne droite entre ce point et le 1er angle du bât n° 85 ; cet alignt prolongé. (v. le plan) | |
| | 14e Ligne parallèle à 8m et prolongé | 16e Mur n° 87 conservé et prolongé de part et d'autre comme au plan | 8m |
| | | 17e Surplus de la limite n° 91 conservé et régularisé comme au plan. | |
| Rue de la Brèche. | 1° 1m partie du mur n° 2 conservé. | | |
| | 2e Ligne droite entre l'angle saillant du mur n° 2 et un point situé en face et à 5m de l'angle rentrant du mur n° 3 | 1e Ligne parallèle à 5m | 5m |
| | 3e Ligne parallèle à 5m | 2e Surplus des murs n° 1 et 3 conservés. | |
| | 4e Ligne droite entre un point situé en face et à 5m du dernier angle du mur n° 3 et le dernier angle du mur n° 4 | | |
| | 5e Ligne droite entre ce dernier angle et le 1er angle du bât n° 10. | 3e Ligne parallèle à 6m et prolongée comme au plan. | 6m |
| | 6e Ligne droite entre cet angle et le dernier angle du mur n° 14. | 4e Ligne parallèle à 6m et prolongé jusqu'au mur de la mare. (v. le plan) | |
| Sentier du Buits. | 1° Mur et limite des n° 2 et 4 conservés. | 1e Ligne parallèle à 2m et prolongé (v. le plan) | 2m |

| NOMS DES RUES. | INDICATION DES ALIGNEMENTS. COTÉ DROIT. | INDICATION DES ALIGNEMENTS. COTÉ GAUCHE. | LARGEURS ADOPTÉES. |
|---|---|---|---|
| Chemin du Cimetière. | 1e Ligne courbe déterminée comme au plan. | | |
| | 2e Ligne parallèle à 5m. | 1e Mur n° 3 conservé et prolongé de part et d'autre comme au plan. | 5m 00 |
| Rue du Presbytère. | 1e Ligne droite entre un point situé en face et à 4m du 1er angle du bât n° 3 et le 1er angle du bât n° 10. | 1e Ligne parallèle à 4m | 4m 00 |
| Rue Barjot | 1° Mur n° 1 conservé. | 1e Ligne parallèle à 6m | 6m |
| | 2e Ligne droite entre le 1er angle du bât n° 4 et l'angle rentrant formé par le mur n° 8 (v. le plan) | | |
| | 3e Mur n° 8 conservé. | 2e " id | |
| | | 3e Surplus du mur n° 19 conservé. | |
| | 4e Façade et 1re partie du mur ses n° 10 et 12 conservées. | 4e Ligne droite entre un point pris sur le mur n° 19 et un autre point situé en face et à 6m du 1er angle du bât n° 14 ; cet alignement prolongé (v. le plan) | 6m |
| | 5e Ligne parallèle à 6m | | |
| Rue au Ruché. | 1e Ligne droite entre un point situé en face du mur n° 1 à 0m 20c et le 1er angle de l'extrémité du mur n° 2. (v. le plan) | 1e Mur n° 1 conservé. | |
| | 2e Mur n° 4 conservé. | | |
| Rue du Vault. | | 1e Mur n° 1 conservé. | |
| | 1e Ligne droite entre un point situé en face et à 6m du dernier angle du mur n° 1 et le 1er angle du mur n° 10. | 2e Ligne droite entre le dernier angle du mur n° 1 et un point situé en face et à 6m du 1er angle du mur n° 10. | |
| | 2e Mur n° 10 conservé | 3e Lignes parallèles à 6m | 6m |
| | 3e Pan coupé déterminé comme au plan. | 4e Pan coupé déterminé comme au plan. | |
| | 4e Ligne parallèle à 6m. | 5e Mur n° 13 conservé et prolongé comme au plan. | 6m |
| Rue du long de la Mare. | 1e Limites actuelles conservées. | 1e Limites actuelles conservées. | |
| Rue sous la Mare. | 1e Ligne droite parallèle à la façade n° 4 à 2m 40c ; cet alignement prolongé (v. le plan) | 1e Mur de la mare n° 1 conservé. | |
| | | 2e Hangar n° 3 conservé. | |
| Rue de Brèves. | 1e Mur n° 2 conservé | 1e Ligne parallèle à 6m | 6m |
| | 2e Ligne droite entre le dernier angle du mur n° 2 et le dernier angle du bât n° 6 ; cet alignt prolongé (v. le plan) | 2e " id | |
| Rue des Bords. | | 1e Ligne droite entre le dernier angle extérieur du mur n° 1 et l'angle saillant du mur n° 7. (v. le plan) | |
| | 1e Ligne droite entre le 2e angle du petit bât accolé au bât n° 2 (Rue de la Bellangerie) et le 1er angle du bât n° 2 (v. le plan) | 2e Mur n° 7 conservé. | |
| | 2e Ligne droite entre cet angle et le 1er angle du mur n° 6 (v. le plan). | 3e Ligne parallèle à 4m | 4m |
| | 3e Ligne droite entre un point situé en face du mur n° 11 à 2m 45c et le 1er angle du mur n° 17 (v. le plan) | 4e Mur n° 11 conservé | |
| | 4e Mur n° 10 conservé et prolongé (v. le plan) | 5e 1re partie du mur n° 17 conservé et prolongé jusqu'au mur n° 13. (v. le plan) | |

AUXERRE, IMP. CH. GALLOT.

020/2

# PROCÈS-VERBAL DU TRACÉ DES ALIGNEMENTS.

| NOMS DES RUES. | INDICATION DES ALIGNEMENTS. COTÉ DROIT. | INDICATION DES ALIGNEMENTS. COTÉ GAUCHE. | LARGEURS ADOPTÉES. |
|---|---|---|---|
| Rue de la Bellangerie. | 1° Ligne parallèle à 4m | 1° Ligne droite entre le 1er angle du mur n° 1 et le dernier angle du bât. n° 7 (v. le plan) | 4m |
| Place publique et rue de Tiédre. | 1° Murs, façades des n°s 2, 4, 6, 8, 10, 12, 14 et 16 conservés. | 1° Ligne droite entre le 1er angle du mur n° 1 et le 1er angle du mur n° 5. | |
| | 2° Ligne droite entre le dernier angle du bât. n° 16 et le 1er angle du bât. n° 26 | 2° Façades des n°s 5 et 7 conservées. | |
| | 3° Façade n° 26 conservée et prolongée comme au plan. | 3° Ligne droite entre le dernier angle du bât. n° 7 et le 1er angle du bât. n° 15 | |
| | | 4° Façades et limite des n°s 15, 17, 19 et 21 conservées comme au plan. | |
| | 4° Ligne droite entre le 1er angle du mur n° 30 et le dernier angle du bât. n° 32. | | |
| | | 5° Ligne droite partant du dernier angle du bât. n° 21 et régularisant comme au plan le mur n° 23. | |
| | 5° 1re partie du mur n° 34 conservée et prolongée comme au plan. | 6° Ligne parallèle à 5m | 5m |
| | 6° Ligne parallèle à 5m | 7° 2e façade du bât. n° 31 conservée | |
| | 7° Ligne droite entre un point situé en face et à 5m du dernier angle du bât. n° 21 et l'angle rentrant formé par le mur séparatif des propriétés 34 et 36 | 8° Ligne droite entre le dernier angle du bât. n° 31 et un point situé en face et à 5m de l'angle rentrant formé par le mur séparatif des propriétés 34 et 36. | |
| | 8° Murs des n°s 36, 38 conservés | 9° Lignes parallèles à 5m | 5m |
| | 9° Ligne droite entre l'angle rentrant formé par les murs des n°s 38 et 40 et le 1er angle du mur n° 48 | 10° Ligne parallèle à 5m | |
| | 10° Ligne parallèle à 5m | 11° Ligne droite entre un point situé en face et à 5m du 1er angle du mur n° 48 et un point pris à 1m en retraite sur le mur séparatif des n°s 43 et 45. | 5m |
| Rue de l'Eglise. | 1° Mur n° 2 et Eglise conservés. | 1° Mur n° 11 conservé et prolongé comme au plan. | |
| Rue derrière l'Eglise. | 1° Ligne droite parallèle au n° 1 à 4m (v. le plan) | 1° Eglise conservée. | |
| | 2° Mur n° 4 conservé et prolongé de part et d'autre comme au plan. | | |
| | 3° 2e partie du mur n° 8 conservée et prolongée jusqu'au fruits. (v. le plan) | | |
| Sentier de la Renardière. | 1° Limite et mur des n°s 2 et 4 conservés. | 1° Mur n° 1 conservé. | |
| | 2° Ligne droite entre le dernier angle du bât. n° 4 et le 1er angle du bât. n° 8. | 2° Ligne droite entre un point situé à 2m du 1er angle du bât n° 4 et le 1er angle du bât n° 7 | |
| | | 3° Façade n° 7 conservée. | |
| Chemin de Marsin. | 1° Façade n° 4 conservée. | | |
| | 2° Ligne droite entre le 2e angle du bât. n° 4 et l'angle saillant formé par les murs 10 et 12; et alignt prolongé comme au plan. | 1° Ligne parallèle à 5m | 5m |
| | 3° Ligne droite partant de l'extrémité de l'alignt précédent et régularisant la propre des n°s 20 et 22 | | |
| | 4° Ligne droite entre le 2e angle du bât. n° 24 et le dernier angle du bât. n° 32 et alignt se prolongeant comme au plan | 2° id | 5m |
| | 5° Surplus de la limite n° 36 conservé | 2° id | 5m |

| NOMS DES RUES. | INDICATION DES ALIGNEMENTS. COTÉ DROIT. | INDICATION DES ALIGNEMENTS. COTÉ GAUCHE. | LARGEURS ADOPTÉES. |
|---|---|---|---|
| Chemin du Basse-Cué. | 1° Façade n° 6 conservée et prolongée comme au plan. | 1° Ligne parallèle à 5m | 5m |
| | 2° Ligne droite entre le dernier angle du bât. n° 6 et l'angle saillant du mur n° 8 | 2° id | |
| | 3° 1re partie du mur n° 8 conservé. | 3° id | 5m |
| Rue de la Blanche. | 1° Ligne parallèle à 5m | 1° Mur n° 1 conservé et prolongé comme au plan jusqu'à l'extrémité de la limite séparative des n°s 3 et 5. | 5m |
| | 2° id | 2° Ligne droite entre cette extrémité et l'angle rentrant du bât. n° 7 | |
| | 3° id | 3° Ligne droite entre cet angle et le 1er angle saillant du bât. n° 11. | |
| | 4° id | 4° Ligne droite partant du 1er angle saillant du bât. n° 11 et régularisant les propriétés des n°s 13 et 15. | 5m |
| Chemin de grande Comm.on D.e 36. | | | |

## Hameau d'Avrigny.

| | | | |
|---|---|---|---|
| Rue de Lichères. | 1° Ligne parallèle à 8m | 1° Mur n° 3 conservé et prolongé de part et d'autre comme au plan. | 8m |
| | 2° Ligne courbe déterminée comme au plan. | | |
| | 3° Ligne parallèle à 8m | 2° Ligne droite partant du 1er angle de la limite n° 9 et un point situé en face et à 8m de la pile du pont du ruisseau de chamoux. (v. le plan) | 8m |
| | 4° Ligne brisée partant de la pile du pont du ruisseau de chamoux et aboutissant à un point situé en face et à 8m du 1er angle du bât. n° 27 (v. le plan) | 3° Ligne brisée parallèle à 8m | 8m |
| | 5° Ligne parallèle à 8m | 4° Façades des n°s 29 et 27 conservées. | 8m |
| | 6° id | 5° Ligne droite entre le dernier angle du bât. n° 27 et le dernier angle du mur n° 23; cet alignement se prolongeant comme au plan. | |
| Rue des Hauts | 1° Ligne parallèle à 6m | 1° Ligne droite entre un point pris à 2m 50c de la façade du bât. n° 7 (Rue de Lichères) et l'angle formé par le mur et le bât. des n°s 3 et 5; cet alignt se prolongeant jusqu'en face le dernier angle du bât n° 5. | |
| | 2° Ligne droite partant d'un point situé en face et à 6m de l'extrémité de l'alignt opposé et régularisant la propriété n° 2 (v. le plan) | 2° Ligne droite partant de l'extrémité de l'alignt précédent et se dirigeant comme au plan jusqu'à la limite de la propriété n° 7 | |
| | | 3° Surplus de la limite n° 7 conservé. | |

**Nota:** Tous les pans coupés et toutes les lignes courbes seront déterminés conformément aux indications du plan.

AUXERRE, IMP. CH. GALLOT.

020/3

# PLAN GÉNÉRAL.

Vu et approuvé, conformément à notre arrêté en date de ce jour, le présent plan d'alignement comprenant dix feuilles de détail.

A Chaource, le 26 Mai 1864,

Le Préfet de l'Yonne,


1re Feuille
2e Feuille
3e Feuille
4e Feuille
5e Feuille
6e Feuille
7e Feuille
8e Feuille
Chemin
Rue
Route
Place
Ruelle
Impasse
Ruisseau
Pont
Ecole
Mairie
Eglise
Cimetière
Fontaine
Lavoir
Abreuvoir
Grange
Jardin
Verger
Pâture
Terre
Bois
Vigne
Maison
Hangar
Four
Puits
Croix
Mare
Source
Barrage
Moulin
Usine
Scierie
Forge
Auberge
Boulangerie
Boucherie
Epicerie
Café
Hôtel
Presbytère
Cure
Salle
Ecurie
Etable
Porcherie
Poulailler
Clôture
Haie
Talus
Fossé
Berge
Digue
Quai
Gare
Voie ferrée
Tunnel
Viaduc
Pont-canal
Aqueduc
Canal
Rivière
Ruisseau
Etang
Lac
Marais
Tourbière
Carrière
Sablière
Gravière
Décharge
Terrain vague
Jardin public
Square
Stade
Terrain de sport
Piscine
Gymnase
Salle des fêtes
Théâtre
Cinéma
Bibliothèque
Musée
Monument
Statue
Fontaine
Horloge
Kiosque
Abribus
Arrêt de bus
Station de taxi
Parking
Garage
Station-service
Atelier
Usine
Entrepôt
Magasin
Boutique
Marché
Foire
Cimetière
Chapelle
Calvaire
Oratoire
Presbytère
Mairie
Ecole
Gendarmerie
Poste
Télégraphe
Téléphone
Eglise
Cloche
Clocher
Flèche
Nef
Chœur
Transept
Crypte
Sacristie
Baptistère
Autel
Vitrail
Rosace
Arc-boutant
Contrefort
Voûte
Colonne
Pilier
Arcade
Portail
Porche
Tympan
Fronton
Corniche
Frise
Architrave
Chapiteau
Base
Fût
Abside
Déambulatoire
Chapelle latérale
Nef latérale
Bas-côté
Tribune
Orgue
Chaire
Stalles
Confessionnal
Bénitier
Ex-voto
Reliquaire
Ostensoir
Calice
Ciboire
Patène
Burette
Aiguière
Bassin
Vasque
Colonne
Obélisque
Pyramide
Dôme
Coupole
Lanterne
Campanile
Beffroi
Carillon
Horloge
Cadran
Aiguille
Balancier
Poids
Mécanisme
Engrenage
Roue dentée
Pignon
Arbre
Axe
Palier
Roulement
Courroie
Poulie
Volant
Manivelle
Levier
Ressort
Came
Excentrique
Bielle
Piston
Cylindre
Chaudière
Foyer
Cheminée
Soupape
Manomètre
Robinet
Vanne
Turbine
Roue à aubes
Roue à augets
Roue à pales
Hélice
Gouvernail
Ancre
Amarre
Bitte
Cabestan
Treuil
Grue
Pont roulant
Chariot
Wagon
Locomotive
Tender
Aiguillage
Signal
Feu
Balise
Bouée
Phare
Jetée
Môle
Digue
Brise-lames
Cale
Slipway
Chantier naval
Dock
Bassin
Ecluse
Porte
Vanne
Déversoir
Seuil
Radier
Pont
Viaduc
Tunnel
Galerie
Puits
Escalier
Rampe
Terrasse
Mur
Clôture
Grille
Portail
Barrière

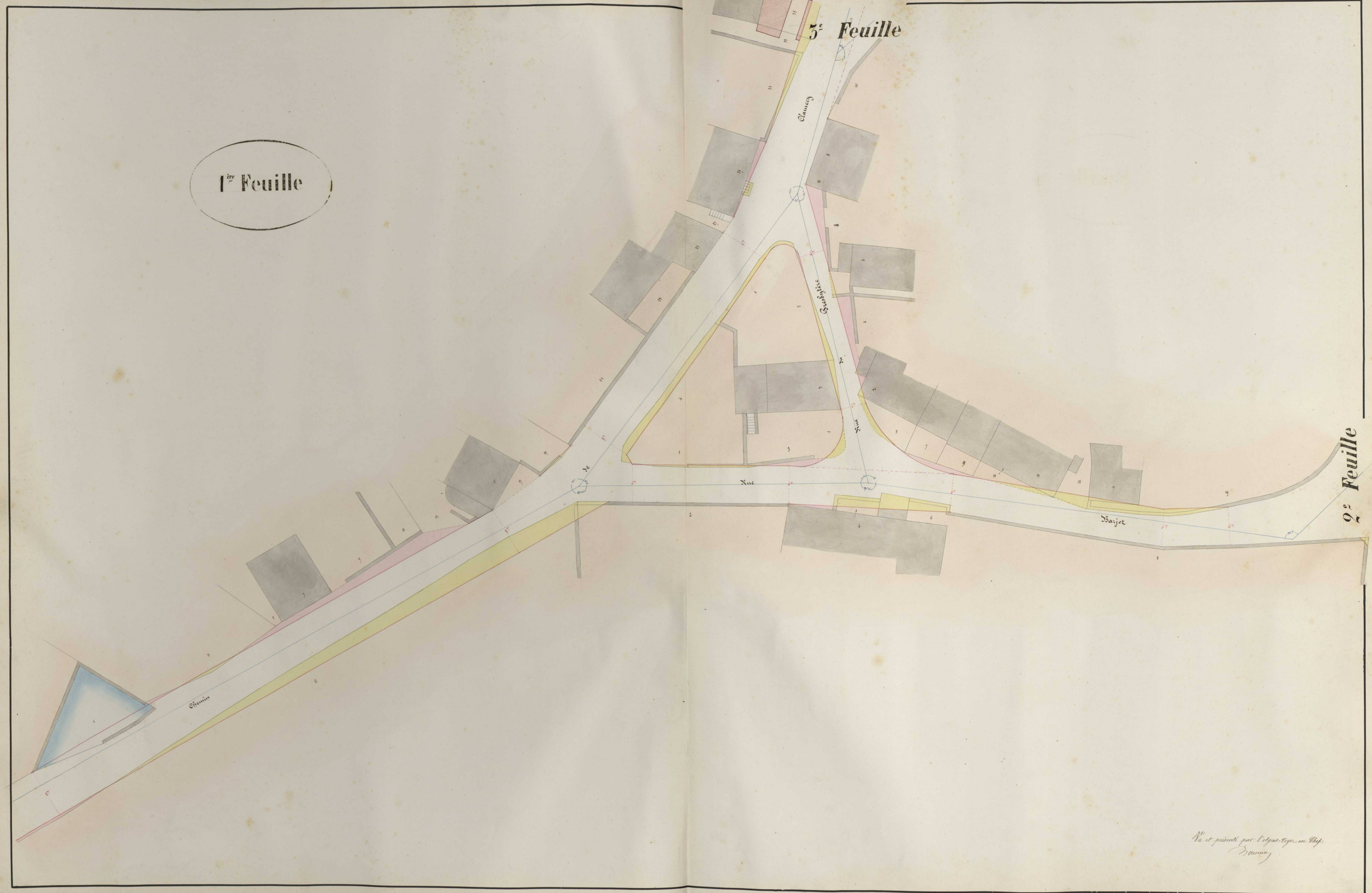
1re Feuille
3e Feuille
2e Feuille
Chemin
Rue
Barjot
Vu et présenté par l'Agent-Voyer en Chef.

020/5

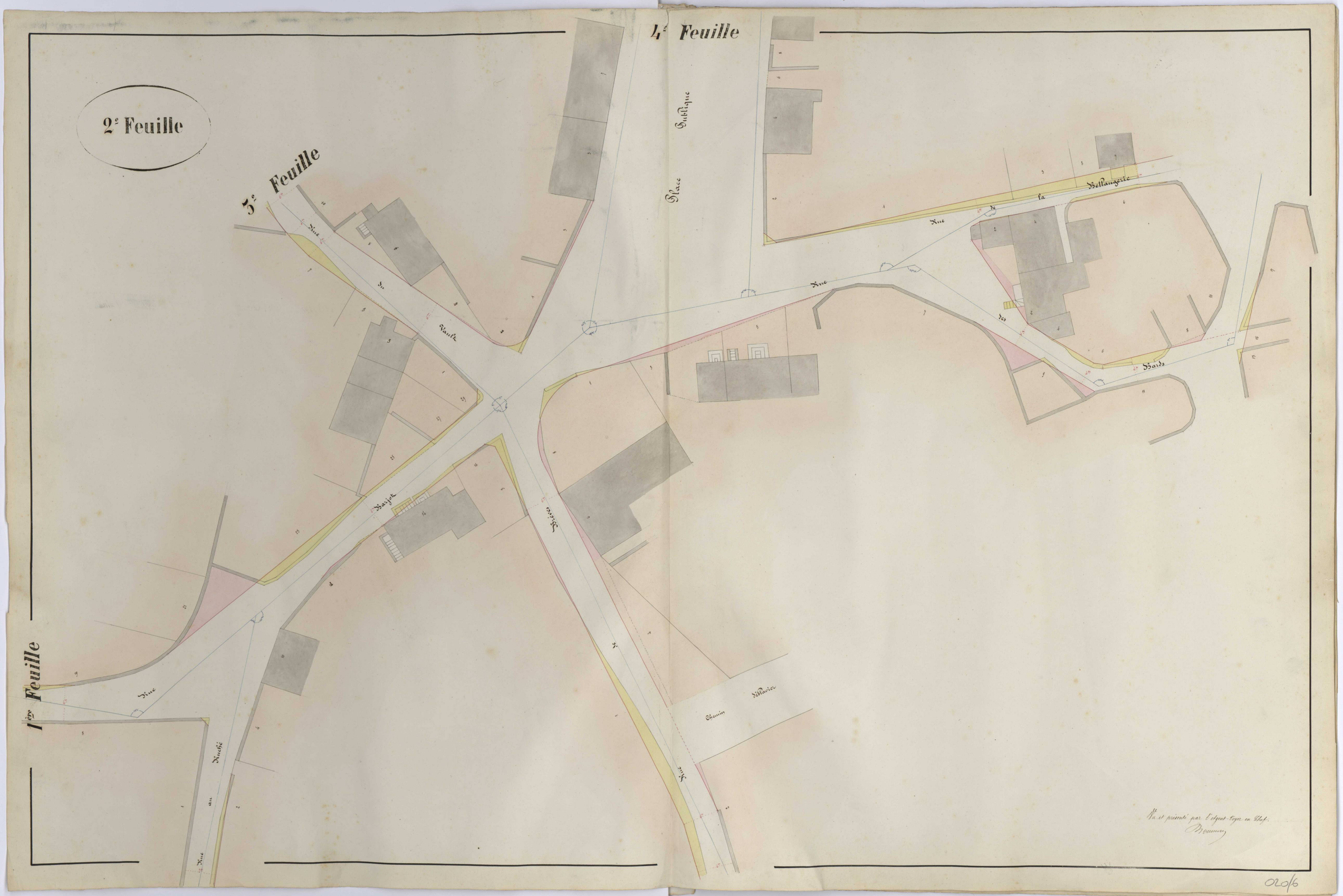
2e Feuille
3e Feuille
4e Feuille
1ère Feuille
Place Publique
Rue du Vault
Rue de la Bellangerie
Rue des Bards
Rue Barjot
Rue Nuché
Chemin Déblavier
Vu et présenté par l'Agent-Voyer en Chef.
020/6

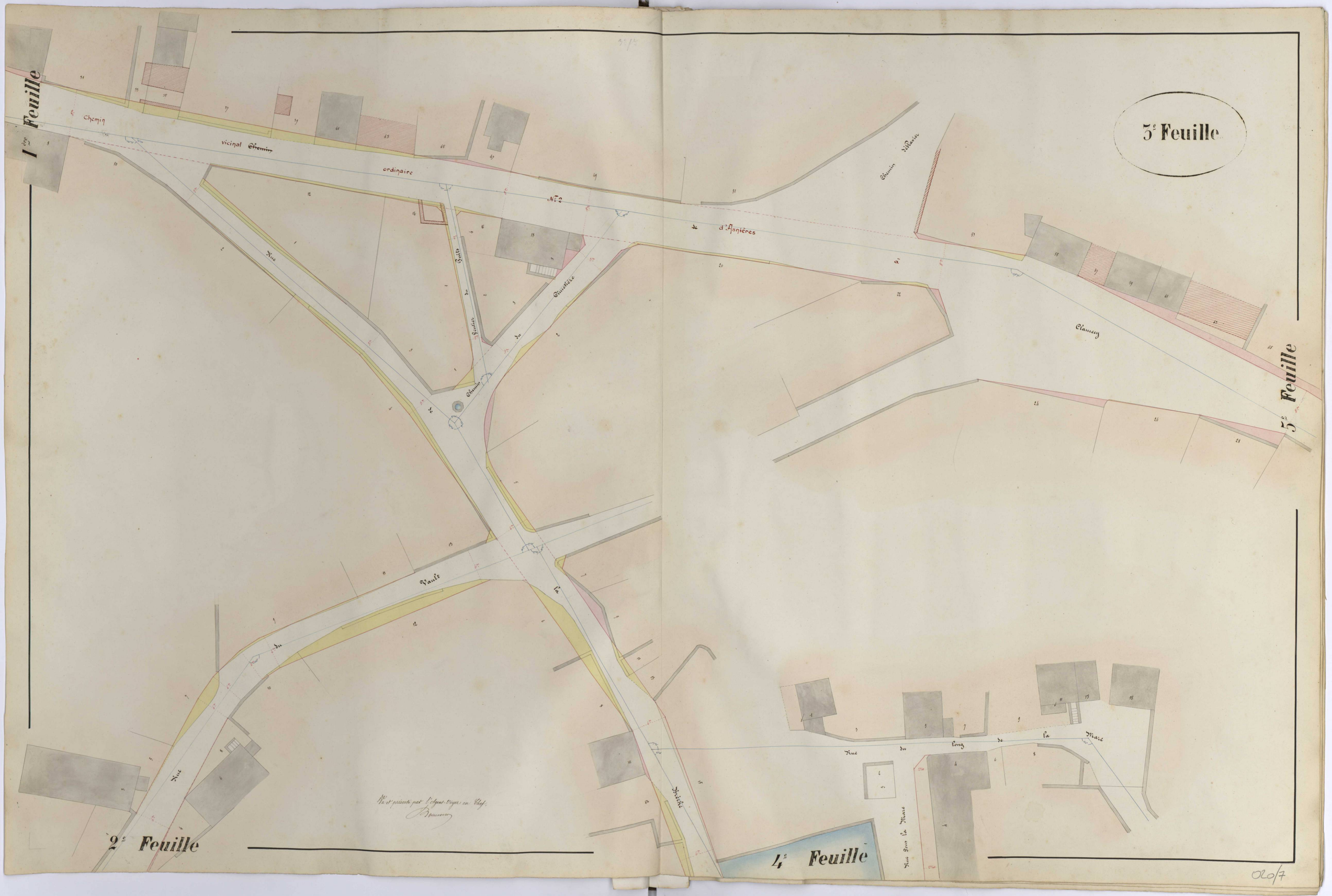
1ère Feuille
2e Feuille
3e Feuille
4e Feuille
5e Feuille
Chemin vicinal ~~Chemin~~ ordinaire N° 2 de d'Asnières
Chemin de Clamecy
Rue du Vault
Rue du Long de la Mare
Rue Pour la Mare
Rue du Cimetière
Rue de la Brèche
Rue du Gulier du Gulier
Rue de la Brèche
Vu et présenté par l'Agent-Voyer en Chef.
Bouvier
020/7


3e Feuille
4e Feuille
2e Feuille
5e Feuille
Place Publique
Rue de la Brèche
Rue Sous la Mare
Rue de l'Église
Rue de l'Église
Rue de Tiédre
Rue
Rue
Rue
Rue
Vu et présenté par l'Agent-Voyer en Chef,
Boucneau

020/8

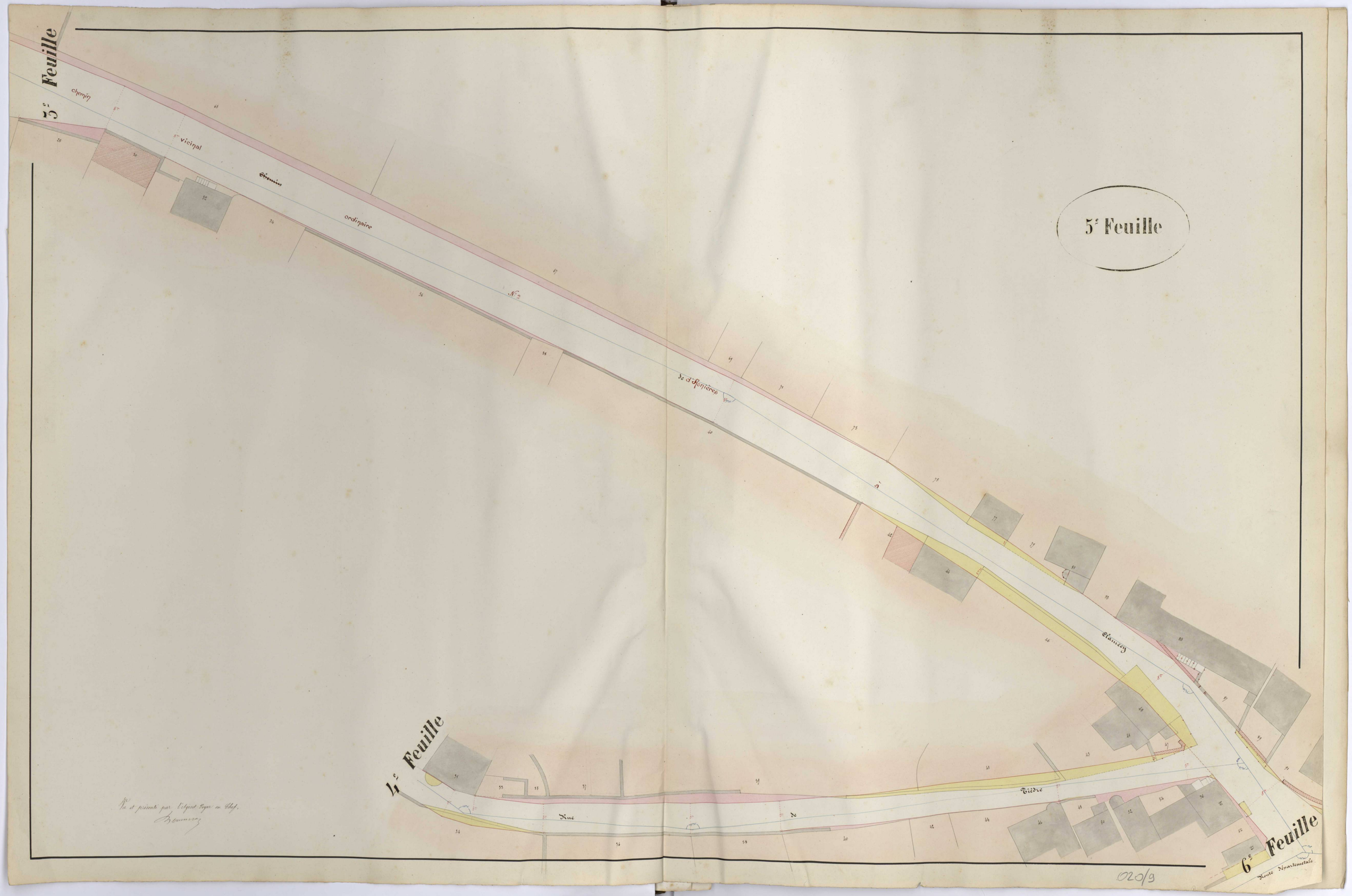
5e Feuille
chemin
vicinal
Chemin
ordinaire
N° 2
de d'Honières
à
Clamecy
5e Feuille
4e Feuille
Rue
de
Tièdre
6e Feuille
Route départementale
Vu et présenté par l'Agent-Voyer en Chef.
020/9


5e Feuille
6e Feuille
7e Feuille
Route
Départementale
N°20
A
Rue de la Planche
Ruisseau de Chamoux
Vu et présenté par l'Agent-Voyer en Chef.
Bouvenne

020/10

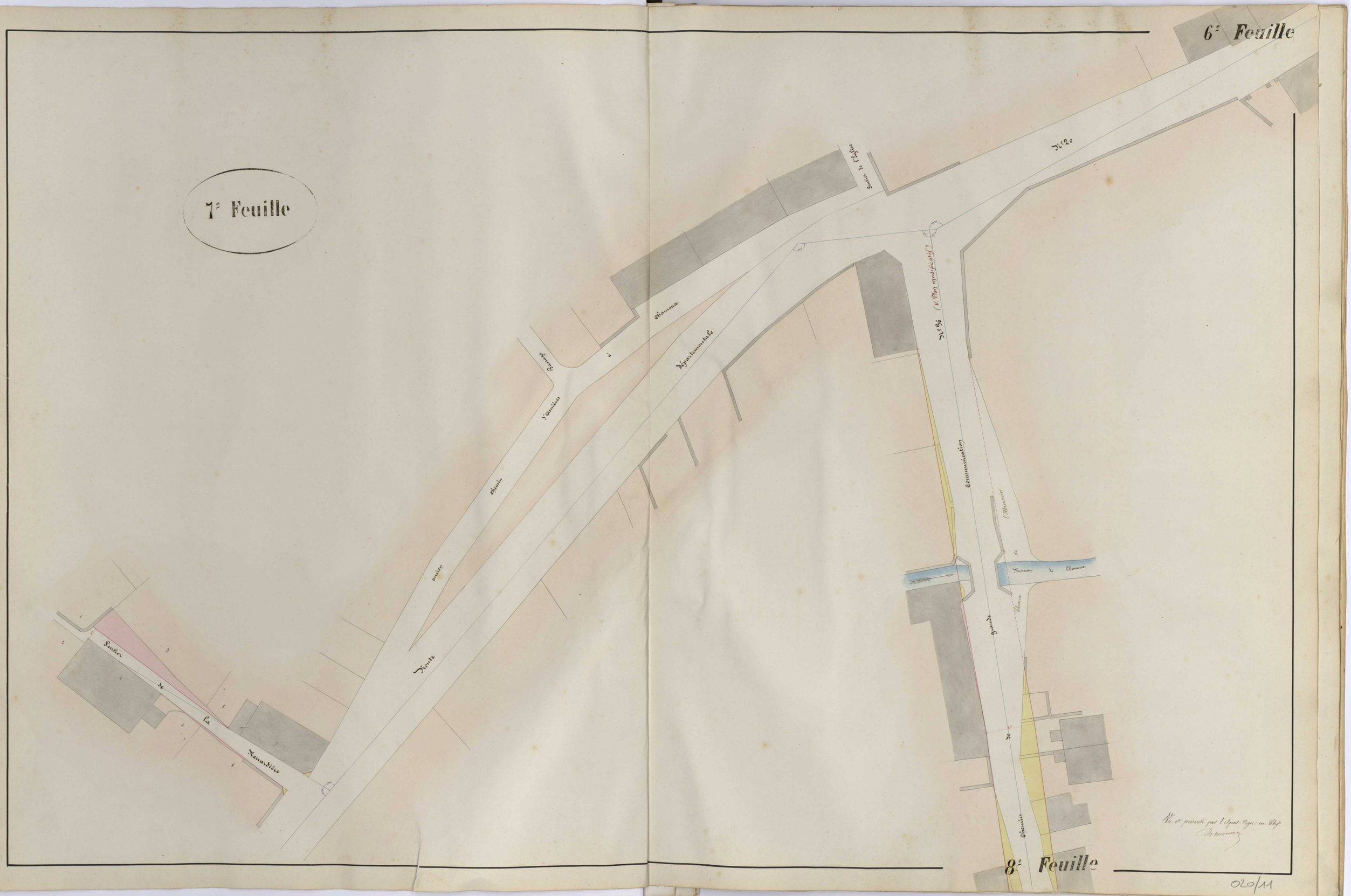
6e Feuille
7e Feuille
8e Feuille
Route
Chemin
Chamoux
Départementale
Communication
Grande
Chemin
Ruisseau de Chamoux
Sentier de la Renardière
Va et présenté par l'Agent-Voyer en Chef
020/11

8e Feuille

Chemin du Pont Cré

Chemin

Chemin

Chemin du Pont Cré

Chemin de Massin

Chemin

7e Feuille

Vu et présenté par l'Agent Voyer en Chef.
Bouvier

020/12

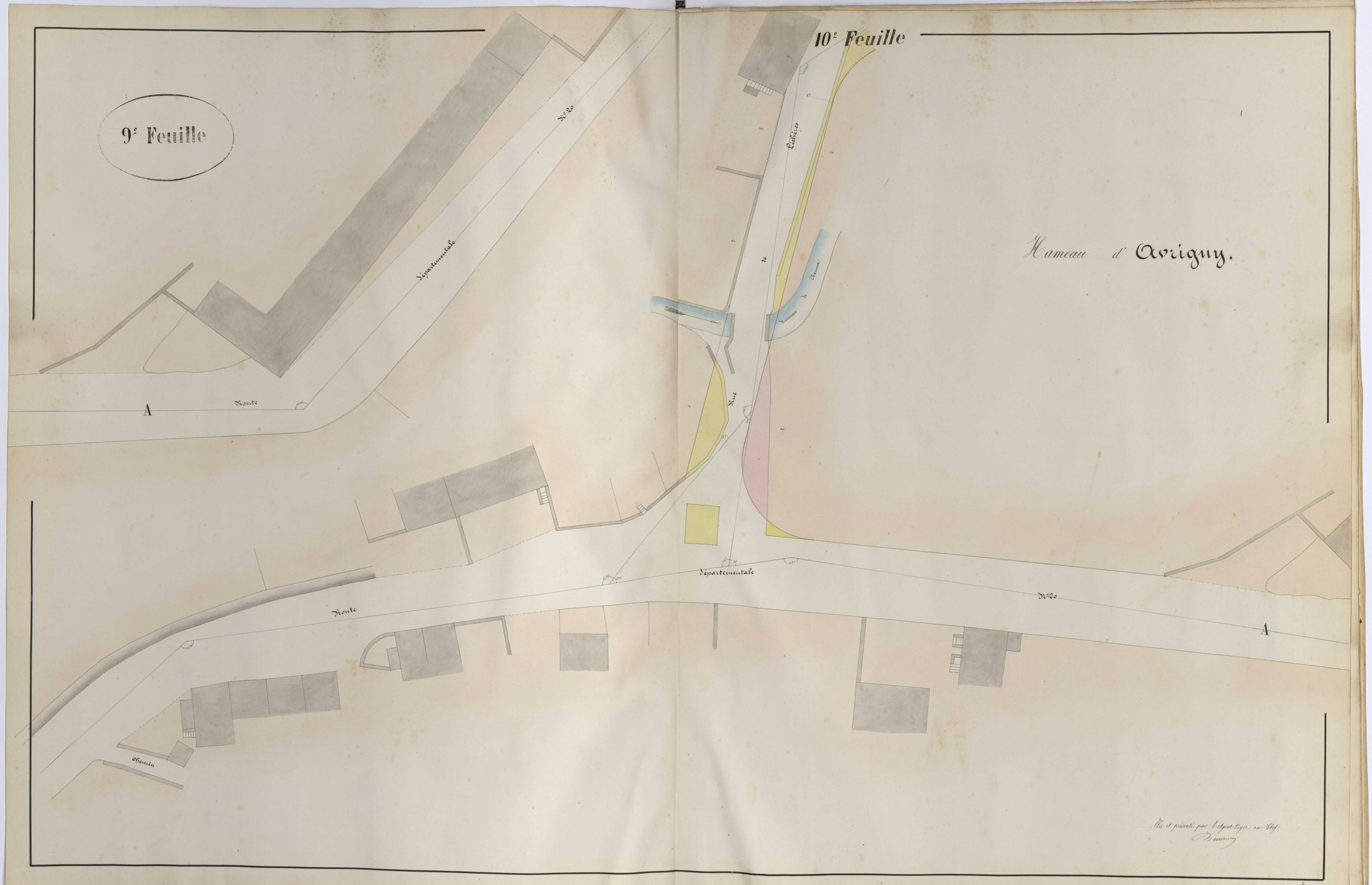
9e Feuille
10e Feuille
Hameau d'Avrigny.
Route
Départementale
N° 20
A
Rue
Chemin
Vu et présenté par l'Agent-Voyer en Chef,
Boumier

020/13

# 10e Feuille

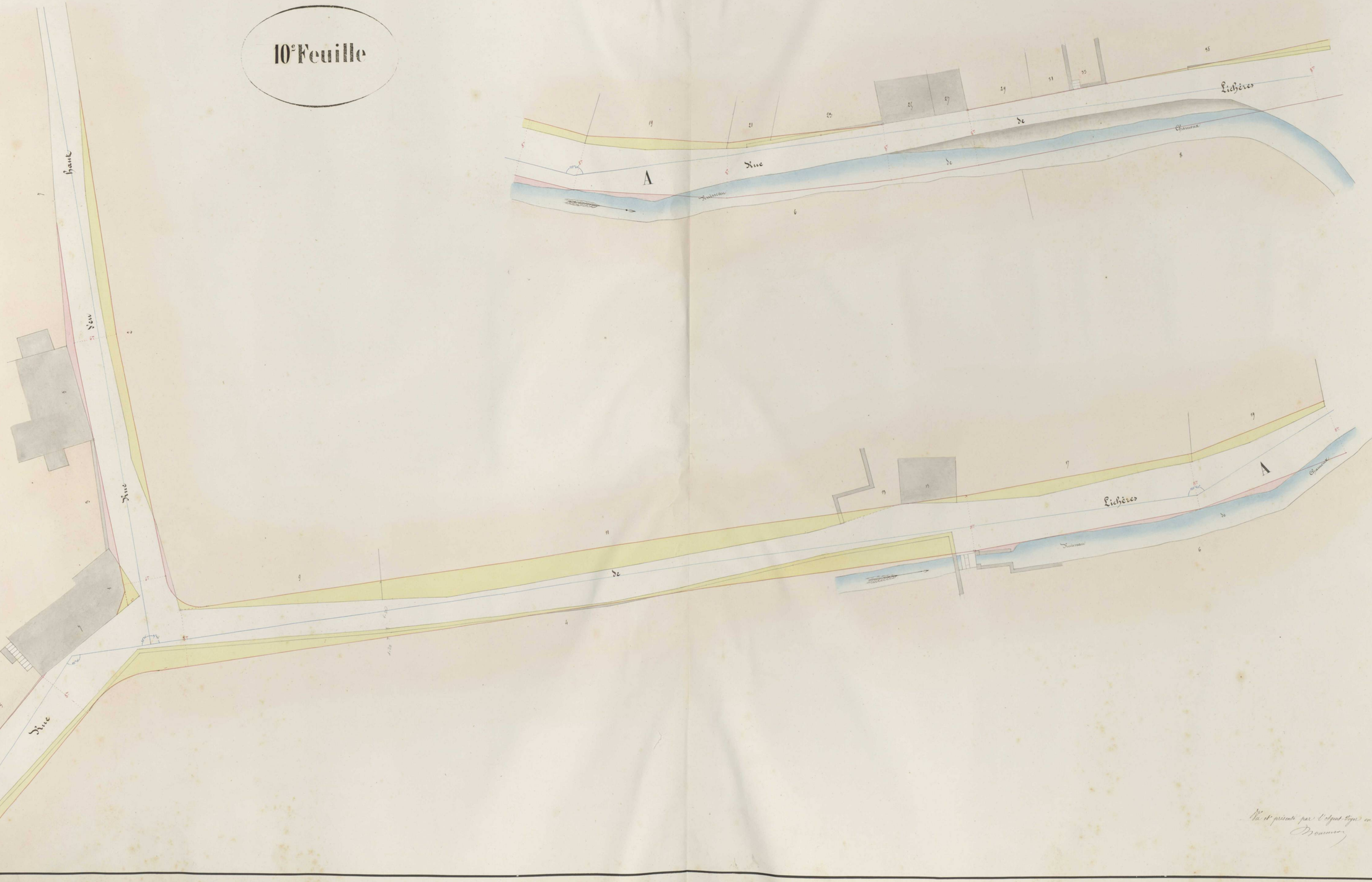


Vu et présenté par l'officier Supt en Chef
Beaumont

020/14

# TABLEAU DES RUES ET AUTRES VOIES PUBLIQUES

***avec les numéros des propriétés, leur nature et les noms des propriétaires.***

## Asnières.

| NOMS des RUES ET PLACES. | NUMÉROS des feuilles. | NUMÉROS des propriétés. | NOMS des PROPRIÉTAIRES. | NATURE des PROPRIÉTÉS. |
|---|---|---|---|---|
| Chemin de Clamecy. | 1re | 1 | La Commune | mare |
| | 4 | 3 | Crémeau, Jean | cour |
| | | 5 | Ferrand, Claude | jardin |
| | | 7 | id | bât |
| | | 9 | id | cour |
| | | 11 | Belleveau, Agnan | |
| | | 13 | | Cour Comne |
| | | 15 | Belleveau, Agnan 2e | bât |
| | | 17 | id | cour |
| | | 19 | id | id |
| | | 21 | Perreau, Jacques | jardin |
| | | 23 | id | cour |
| | | 25 | | bât |
| | | 27 | | passage |
| | | 29 | Forestier, Claude | bât |
| | 1-3 | 31 | Belleveau, Etienne | terre |
| | id | 33 | | Cour Comne |
| | | 35 | Lucas, Auguste | Jardin |
| | 3e | 37 | Chappuis, Nicolas | |
| | 4 | 39 | Henin, Claude | cour |
| | | 41 | id | bât |
| | | 43 | Cambuzat, Nicolas | terre |
| | | 45 | Moreau, Claude | Jardin |
| | | 47 | id | Cour |
| | | 49 | Dufour, François | terre |
| | | 51 | Cottin, Claude | id |
| | | 53 | Moingeon, Dome | jardin |
| | | 55 | Girault, François | bât |
| | | 57 | id | cour |
| | | 59 | | bât |
| | | 61 | Thibaut, François | bât |
| | | 63 | id | jardin |
| | 3-5 | 65 | Cagnat, Vve | terre |
| | 5e | 67 | Chauvet, Auguste | id |
| | 4 | 69 | Moingeon, François | id |
| | | 71 | Bellanger, Jacques | |
| | | 73 | Forestier, Jean | |
| | | 75 | Picq, Claude | Jardin |
| | | 77 | id | bât |
| | | 79 | | Cour Comne |
| | | 81 | Lucas, Petit | bât |
| | | 83 | id | cour |
| | | 85 | Cambuzat, Jacques | bât |
| | | 87 | id | cour |
| | | 89 | Delhire, Celestin | jardin |
| | 5-6e | 91 | Leffite, Etienne | cour |
| | 1re | 2 | Voisenot, Félix | terre |
| | | 4 | Monot, François | jardin |
| | | 6 | Fortot, Maurice | id |
| | 1-3 | 8 | Forestier, Claude | bât |
| | id | 10 | id | terre |
| | 3e | 12 | Cambuzat, Nicolas | id |
| | | 14 | Henin, Claude | Jardin |
| | | 16 | Capin, Antoine | cour |
| | | 18 | id | bât |
| | | 20 | Lucas, Auguste | terre |
| | | 22 | Lemarié, Victor | jardin |
| | | 24 | Dufour, Jacques | terre |

| NOMS des RUES ET PLACES. | NUMÉROS des feuilles. | NUMÉROS des propriétés. | NOMS des PROPRIÉTAIRES. | NATURE des PROPRIÉTÉS. |
|---|---|---|---|---|
| | 4e | 26 | Desnoyers, Noël | terre |
| | 3-5 | 28 | Blandin, Lazare | jardin |
| | 5e | 30 | Chollat, Jean | id |
| | 4 | 32 | id | bât |
| | | 34 | Leger, Vannereau | jardin |
| | | 36 | Forestier, Jean | terre |
| | | 38 | Forestier, Eusèbe | id |
| | | 40 | Chapuis, Jean | id |
| | | 42 | Georges, Philibert | jardin |
| | | 44 | id | bât |
| | | 46 | Cambuzat, Jacques | jardin |
| | | 48 | id | bât |
| | 2-6 | 50 | Desnoyers, Mathurin | id |
| | id | 52 | | Cour Comne |
| | | 54 | Desnoyers Mathurin | bât |
| Rue de la Brèche | 3e | 1 | Cambuzat, Nicolas | terre |
| | 4 | 3 | Henin, Claude | jardin |
| | | 5 | Forestier, François | terre |
| | | 7 | Dufour, Jacques | jardin |
| | | 9 | Caillat, Nicolas | id |
| | | 11 | id | cour |
| | | 13 | | Cour Comne |
| | 3-4 | 15 | La Commune | terrain |
| | | | id | Mare |
| | 4e | 17 | | |
| | | 2 | Forestier, Claude | terre |
| | | 4 | Forestier, Jean | id |
| | | 6 | Moreau, Lucien | id |
| | | 8 | Cottin, Claude | jardin |
| | | 10 | id | bât |
| | 3-4 | 12 | | cour |
| | 4e | 14 | | Jardin |
| Sentier du Puits. | 3e | 1 | Henin, Claude | Jardin |
| | 4 | 2 | Capin, Antoine | id |
| | | 4 | id | cour |
| Chemin du Cimetière. | 3e | 1 | Henin, Claude | Jardin |
| | 4 | 3 | Capin, Antoine | id |
| | | 5 | id | bât |
| | | 2 | Lucas, Auguste | terre |
| Rue du Presbytère. | 1re | 1 | Fortot, Maurice | cour |
| | 4 | 3 | id | bât |
| | | 5 | | Jardin |
| | | 2 | Meoingeon, Blaise | bât |
| | | 4 | id | jardin |
| | | 6 | Forestier, Claude | bât |
| | | 8 | id | cour |
| | | 10 | | bât |
| Rue Barjot | 1re | 1 | Meonot, Francois | jardin |
| | | 3 | | Cour Comne |
| | | 5 | Meoingeon, Blaise | cour |
| | | 7 | Fortot, Vve | id |
| | | 9 | id | |
| | | 11 | Chapuis, Germain | id |
| | | 13 | id | Bât. |
| | | 15 | | Passage comn |
| | | 17 | Chapuis, François | bât |
| | 1-2 | 19 | id | jardin |

| NOMS des RUES ET PLACES. | NUMÉROS des feuilles. | NUMÉROS des propriétés. | NOMS des PROPRIÉTAIRES. | NATURE des PROPRIÉTÉS. |
|---|---|---|---|---|
| | 2e | 21 | Cottin, Claude | terre |
| | 4 | 23 | Parny, Jacques | id |
| | | 25 | Bonhomme, Christophe | cour |
| | | 27 | id | jardin |
| | | 29 | Vallat, Henri | id |
| | 1re | 2 | La Commune | jardin |
| | 4 | 4 | id | bât |
| | | 6 | | cour |
| | 1-2 | 8 | | terre |
| | 2e | 10 | Bonhomme, Christophe | bât |
| | 4 | 12 | id | cour |
| | | 14 | | bât |
| | | 16 | | Jardin |
| Rue au Duché. | | 1 | La Commune | terre |
| | | 2 | Belleveau, Henin | id |
| | | 4 | Bonhomme, Christophe | jardin |
| Rue du Vault. | 2-3e | 1 | Vallat, Henri | Jardin |
| | 4 | 3 | Dejue, Jean | bât |
| | | 5 | | Cour Comne |
| | | 7 | Dejue, Jean | jardin |
| | 3e | 9 | Forestier, Claude | terre |
| | 4 | 11 | Moreau, Lucien | id |
| | | 13 | Forestier, Jean | id |
| | 2e | 2 | Bellanger, Jacques | jardin |
| | 2-3 | 4 | Parny, Vve | cour |
| | id | 6 | id | bât |
| | | 8 | | cour |
| | 3e | 10 | | jardin |
| | id | 12 | Moreau, Lucien | |
| Rue du long de la Mare. | 3e | 1 | Saligot, Nicolas | bât |
| | 4 | 3 | id | jardin |
| | | 5 | Gaulon, Bazile | bât |
| | | 7 | id | jardin |
| | | 9 | | Cour Comne |
| | | 11 | Dufour, Vve Bte | bât |
| | | 13 | Gaulon, Bazile | id |
| | | 15 | id | |
| | | 2 | Forestier, François | Hangar |
| | | 4 | id | bât |
| | | 6 | | Mare |
| | | 8 | Dufour, Vve Bte | jardin |
| Rue dous la Mare. | 3-4 | 1 | La Commune | mare |
| | id | 3 | Forestier, François | hangar |
| | | 2 | Parny, Jacques | jardin |
| | | 4 | Forestier, François | bât |
| Rue de Brèves | 2e | 1 | Bellanger, Jacques | terre |
| | id | 3 | Bonhomme, Christophe | Jardin |
| | | 2 | Vissier, Pierre | terre |
| | | 4 | La Commune | id |
| | | 6 | Bellanger, Jacques | bât |
| | | 8 | id | cour |
| Rue des Bards. | | 1 | Bellanger, Jacques | cour |
| | | 3 | | Passage comn |
| | | 5 | | Cour Comne |
| | | 7 | Guibert, Vincent | Jardin |

| NOMS des RUES ET PLACES. | NUMÉROS des feuilles. | NUMÉROS des propriétés. | NOMS des PROPRIÉTAIRES. | NATURE des PROPRIÉTÉS. |
|---|---|---|---|---|
| | | | | |
| | | | | |
| | | | | |

# TABLEAU DES RUES ET AUTRES VOIES PUBLIQUES

*avec les numéros des propriétés, leur nature et les noms des propriétaires.*

| NOMS des RUES ET PLACES. | NUMÉROS des feuilles. | NUMÉROS des propriétés. | NOMS des PROPRIÉTAIRES. | NATURE des PROPRIÉTÉS. |
|---|---|---|---|---|
| Place publique et Rue de Tiédre. (Suite) | 5e | 38 | Poulin, Vve Bte | terre |
| | 4 | 40 | Duchêne, Philibert | id |
| | | 42 | Caillat, Louis | id |
| | | 44 | Mailleau, Etienne | jardin |
| | | 46 | id | bât. |
| | | 48 | Caillat, Louis | cour |
| | | 50 | id | bât. |
| | | 52 | Duchêne, Philibert | id |
| | | 54 | Duchêne, Jacques | cour |
| | | 56 | Desnoyers, Mathurin | bât. |
| Rue de l'Eglise. | 4e | 1 | Gourdon, Jacques | jardin |
| | 4 | 3 | La Commune | ancien cimetière |
| | | 2 | La Commune | terrain |
| | | 4 | id | Eglise |
| Rue derrière l'Eglise. | | 1 | La Commune | Eglise |
| | | 3 | id | id |
| | | 2 | Crotignon, Claude | terre |
| | | 4 | Berthiau, Jean | jardin |
| | | 6 | id | bât. |
| | | 8 | | Cour com. |
| Sentier de la Renardière | 7e | 1 | Bouveau, François | terre |
| | 4 | 3 | id | id |
| | | 5 | Berthier, Théodore, Vve | id |
| | | 7 | id | bât |
| | | 2 | Bouveau, François | jardin |
| | | 4 | id | bât |
| | | 6 | | jardin |
| | | 8 | Berthier, Théodore, Vve | id |
| Chemin de Marsin. | 4e | 1 | Forestier, Eusèbe | terre |
| | 6 | 3 | Saligot, Philibert | id |
| | | 5 | Mathieu, Alexandre | place |
| | | 7 | id | jardin |
| | | 9 | id | cour |
| | | 11 | id | terre |
| | | 13 | Forestier, Jean | id |
| | | 2 | Bonneau, François | cour |
| | | 4 | id | bât |
| | | 6 | Geoffroy, Baptiste | jardin |
| | | 8 | Fils, Clément | terre |
| | | 10 | Duchêne, Célestin | id |
| | | 12 | Chapuis, Jean | |
| | | 14 | Lobin, Jean | |
| | | 16 | Marceau, Charles | |
| | | 18 | id | cour |
| | | 20 | | cour com. |
| | | 22 | Just, Maurice | Place |
| | | 24 | id | bât |
| | | 26 | Charlot, Amédé | hangar |
| | | 28 | id | fourneau |
| | | 30 | | cour |
| | | 32 | id | hangar |
| | | 34 | id | cour |
| | | 36 | Forestier, Jean | terre |
| Chemin du Barreau. | | 1 | Saligot, Philibert | terre |
| | | 3 | Lemoux, Claude | id |
| | | 5 | Ferrand, | |

| NOMS des RUES ET PLACES. | NUMÉROS des feuilles. | NUMÉROS des propriétés. | NOMS des PROPRIÉTAIRES. | NATURE des PROPRIÉTÉS. |
|---|---|---|---|---|
| | 8e | 7 | Forestier, Jean | terre |
| | 6 | 9 | Dufour, Vve Bte | id |
| | | 11 | Gautillot | |
| | | 13 | Gautillot, Pierre | |
| | | 15 | Charlot, Amédé | |
| | | 17 | Gautillot | |
| | | 19 | Pasdeloup, Claude | |
| | | 21 | Charlot, Amédé | |
| | | 23 | Trémeau, Pierre | |
| | | 2 | Matthieu, Alexandre | place |
| | | 4 | id | jardin |
| | | 6 | | bât. |
| | | 8 | | terre |
| Rue de la Blanche. | 6e | 1 | Desnoyers, Mathurin | Vve terre |
| | 4 | 3 | Pasdeloup, Jacques | bât |
| | | 5 | id | id |
| | | 7 | | |
| | | 9 | | pré |
| | | 11 | Billard, Etienne | bât |
| | | 13 | id | jardin |
| | | 15 | id | pré |
| | | 2 | Solivreau, Dme | chantier |
| | | 4 | Durand, Germain | jardin |
| | | 6 | id | cour |
| | | 8 | Pasdeloup, Jacques | place |
| | | 10 | id | jardin |
| | | 12 | | bât |
| | | 14 | Forestier, Théodore | pré |
| Chemin de grande Communication No 36. | | | | |

## Hameau d'Avrigny.

| NOMS des RUES ET PLACES. | NUMÉROS des feuilles. | NUMÉROS des propriétés. | NOMS des PROPRIÉTAIRES. | NATURE des PROPRIÉTÉS. |
|---|---|---|---|---|
| Rue de Lichères. | 9e | 1 | Garreau, Philibert | terre |
| | id | 3 | Frossard-Neuzy | id |
| | 9-10 | 5 | id | cour |
| | id | 7 | | bât |
| | 10 | 9 | | terre |
| | 4 | 11 | Boussard, Vve | id |
| | | 13 | Ferlet, Marie | cour |
| | | 15 | id | bât |
| | | 17 | Boussard, Pierre | terre |
| | | 19 | Garreau, Philibert | id |
| | | 21 | Boussard, Hte | jardin |
| | | 23 | Prudent, Pierre | id |
| | | 25 | id | bât |
| | | 27 | Prudent, Médard | id |
| | | 29 | | cour com. |
| | | 31 | Prudent, Médard | cour |
| | | 33 | Boussard, Pierre | jardin |
| | | 35 | Prudent, Médard | terre |
| | 9e | 2 | Mde Frossard-Neuzy | pré |
| | 9-10 | 4 | id | id |
| | 10e | 6 | id | cour |
| | id | 8 | id | pré |
| Rue d'en Haut | 10e | 1 | Mde Frossard-Neuzy | bât |
| | id | 3 | id | cour |
| | | 5 | | bât |
| | | 7 | | terre |
| | | 2 | | id |

Ch. GALLOT, imp. de la Préfecture.

1500W020/16

DÉPARTEMENT

de

L'YONNE.

ARRONDISSEMENT

d'Avallon.

CANTON

de Vézelay.

SERVICE VICINAL.

# COMMUNE

DE

# ASQUINS.

## PLAN D'ALIGNEMENT.

AUXERRE, TYPOGRAPHIE CH. GALLOT.

1500 W 024/1

# PROCÈS-VERBAL DU TRACÉ DES ALIGNEMENTS.

| NOMS DES RUES. | INDICATION DES ALIGNEMENTS. — COTÉ DROIT. | INDICATION DES ALIGNEMENTS. — COTÉ GAUCHE. | LARGEURS ADOPTÉES. |
|---|---|---|---|
| | **Asquins.** | | |
| Rue de la Tuilerie. | 1° Mur n° 4 conservé et prolongé comme au plan | 1° Surplus du mur n° 1 conservé | |
| | | 2° Ligne droite entre l'angle saillant formé par les murs des n°s 1 et 3 et un point situé en face et à 5m du 1er angle du bât n° 6 | |
| | 2° Façade n° 6 conservée | 3° Lignes parallèles à 3m | 5m |
| | 3° Façades des n°s 8 et 10 conservées et prolongées jusqu'au dernier angle du bât n° 6. (v. le plan | 4° Ligne parallèle à 5m (v. le plan) | |
| | 4° Ligne droite entre le dernier angle du bât n° 10 et l'angle saillant formé par les murs des n°s 16 et 18. | 5° id. | |
| | 5° Ligne droite entre cet angle et l'angle saillant du mur n° 22 (v. le plan | 6° id. | |
| | 6° Ligne droite entre ce dernier repère et un point situé en face et à 5m de l'angle rentrant des murs des n°s 53 et 55 | 7° id. | |
| | 7° Ligne parallèle à 5m | 8° Mur n° 55 conservé | |
| | 8° Ligne droite entre un point situé en face et à 5m de l'angle rentrant formé par les murs des n°s 55 et 57 et le 1er angle du bât n° 36 | 9° Ligne parallèle à 5m | 5m |
| | 9° Ligne droite entre cet angle et le dernier angle du mur n° 48 | 10° Ligne droite entre un point situé en face et à 5m du 1er angle du bât n° 36 et le 1er angle du mur n° 67 | |
| | 10° Ligne droite entre ce dernier repère et un point situé en face et à 5m du 2e angle du bât n° 71. | 11° Murs et façade des n°s 67, 69, 71 et 73 conservés | |
| | 11° Ligne droite entre ce point et l'angle rentrant formé par les bât.s 52 et 54 | 12° Mur n° 77 conservé. | |
| | 12° Façade et murs des n°s 51 et 56 conservés | 13° Lignes parallèles à 5m (v. le plan | 5m |
| | 13° Ligne droite entre l'angle saillant des murs 56 et 58 et le parement extérieur du mur n° 60 (v. le plan | 14° Ligne parallèle à 5m | |
| | 14° Mur n° 62 conservé et prolongé | 15° id. | |
| | 15° Ligne droite entre l'angle rentrant formé par les murs 62 et 64 et le 1er angle du bât n° 68; cet alignt s'arrêtant en face des murs séparatifs des n°s 64 et 66 (v. le plan) | 16° id. | |
| | 16° Ligne parallèle à 5m | 17° Alignement déterminé comme au plan | 5m |
| Rue de la Chèvrerie. | 1° Mur n° 2 conservé | 1° Mur n° 2 conservé et prolongé | |
| | 2° Ligne droite entre l'extrémité de la limite séparative des n°s 2 et 4 et un point situé en face et à 5m du 1er angle du bât n° 5 | | |
| | 3° Ligne parallèle à 5m | 2° Ligne droite entre le 1er angle du bât n° 5 et l'angle rentrant formé par les n°s 9 et 11. | 5m |
| | 4° id. | 3° Ligne droite entre cet angle et le dernier angle du bât n° 19 | |
| | 5° id. | 4° Ligne droite entre ce dernier repère et l'angle saillant du bât n° 23 | |
| | 6° Lignes parallèles à 5m | 5° Surplus de la façade n° 23 conservé | |
| | | 6° Façades des n°s 25 et 27 conservées | |

| NOMS DES RUES. | INDICATION DES ALIGNEMENTS. — COTÉ DROIT. | INDICATION DES ALIGNEMENTS. — COTÉ GAUCHE. | LARGEURS ADOPTÉES. |
|---|---|---|---|
| | 7° Ligne parallèle à 5m | 7° Ligne droite entre le dernier angle du bât n° 29 et le dernier angle du bât n° 31 | 5m |
| | 8° id. | 8° Mur et façade des n°s 33 et 39 conservés | |
| | 9° id. | 9° Ligne droite entre le dernier angle du bât n° 39 et le 1er angle du bât n° 49 | 5m |
| | 10° Ligne droite entre un point situé en face et à 5m du 1er angle du bât n° 47 et le dernier angle du mur n° 26 | 10° Ligne parallèle à 5m | |
| | 11° Ligne droite entre cet angle et le 1er angle du bât n° 26 | 11° id. | 5m |
| | 12° Ligne parallèle à 5m | 12° Ligne droite entre un point situé en face et à 5m du 1er angle du bât n° 26 et l'extrémité de la limite séparative des bât.s 69 et 71 | |
| | 13° Ligne droite entre un point situé en face et à 5m de l'extrémité de la limite séparative des bât.s 69 et 71 et le dernier angle du bât n° 68 | 13° Ligne parallèle à 5m | 5m |
| | 14° Ligne droite entre cet angle et le 1er angle du bât n° 54 | 14° Façade n° 77 conservée | |
| | 15° Façades du bât n° 54 conservées | 15° Ligne droite entre le 2e angle du bât n° 77 et le 1er angle du bât n° 114 (Grande Rue) v. le plan. | |
| Rue du Four. | 1° Alignements déterminés comme au plan. | 1° Alignements déterminés comme au plan. | |
| | 2° Ligne droite entre le 2e angle du petit bât accolé à celui du bât n° 10 et un point situé en face et à 5m du 1er angle du bât n° 15; cet alignt prolongé comme au plan. | 2° Murs et façades des n°s 5, 7, 9, 11 conservés. | |
| | 3° Ligne parallèle à 5m | 3° Ligne droite entre le 1er angle du bât n° 9 et un point situé en face et à 5m du dernier angle de l'escalier du bât n° 22. | 5m |
| | 4° Ligne droite entre le 1er angle de l'escalier du bât n° 22 et l'extrémité de la limite séparative des bât.s 30 et 32 | 4° Ligne droite entre cet angle et le 1er angle du petit bât accolé à celui du n° 27; cet alignt prolongé. | |
| | 5° Façades 32 et 34 conservées | 5° Façades des n°s 31 et 33 conservées | |
| | 6° Ligne droite entre le 1er angle du bât n° 36 et le dernier angle du bât n° 42; cet alignt prolongé comme au plan. | 6° Ligne droite entre l'extrémité de la limite séparative des n°s 31 et 33 et un point situé en face et à 5m du dernier angle du bât n° 42. | |
| | 7° Murs et façades des n°s 44, 46 et 48 conservés | 7° Lignes parallèles à 5m | 5m |
| | 8° Ligne droite entre le dernier angle du bât n° 48 et le dernier angle du bât n° 56 | 8° Ligne parallèle à 5m | |
| | 9° Ligne droite entre cet angle et un point situé en face et à 5m du 1er angle du bât n° 61 | 9° id. | 5m |
| | 10° Ligne parallèle à 5m | 10° Façade n° 61 conservée | |
| | 11° Ligne droite entre l'extrémité de la limite des n°s 61 et 63 et le 1er angle du bât n° 73 | 11° Ligne parallèle 5m (v. le plan) | 5m |
| | | 12° Façade n° 73 conservée | |
| | 12° Ligne droite entre un point situé en face et 5m du dernier angle du bât n° 73 et le dernier angle du bât n° 74; cet alignt prolongé de part et d'autre comme au plan. | 13° Ligne droite entre le dernier angle du bât n° 73 et le dernier angle du bât n° 81 | |

AUXERRE, IMP. CH. GALLOT.

021/2

# PROCÈS-VERBAL DU TRACÉ DES ALIGNEMENTS.

| NOMS DES RUES. | INDICATION DES ALIGNEMENTS. COTÉ DROIT. | INDICATION DES ALIGNEMENTS. COTÉ GAUCHE. | LARGEURS ADOPTÉES. |
|---|---|---|---|
| Rue du Presbytère. | 1°. Murs des n°s 2 et 4 conservés | 1°. Ligne droite entre le 1er angle du mur n°. 1 et un point situé en face et à 4m. du mur séparatif des propriétés 2 et 4. | |
| | 2°. Ligne parallèle à 4m. | 2°. Ligne droite entre un point situé en face et à 5m. de l'angle saillant du mur n°. 4 (v. le plan) et le dernier angle du mur n°. 15. | 4m. |
| | 3°. id. | 3°. Ligne droite entre le 1er. angle du mur n°. 14 et un point situé en face et à 4m. du 1er. angle du bât. n°. 18 | |
| | 4°. id. | 4°. Ligne droite entre cet angle et un point situé en face et à 4m. du second mur n°. 19 | |
| | | 5°. Deuxième mur n°. 19 conservé | |
| Rue de l'Eglise. | 1°. Ligne droite entre le 1er. angle du bât. n°. 4 et un point situé en face et à 5m. du dernier angle du bât. n°. 9; cet alignt. prolongé. | 1°. Ligne parallèle à 5m. | 5m. |
| | | 2°. Mur n°. 11 conservé. | |
| | 2°. Mur n°. 12 conservé et régularisé comme au plan | 3°. Ligne droite entre le dernier angle du mur n°. 11 et un point situé en face et à 5m. du dernier angle du mur n°. 12 | |
| | 3°. mur n°. 13 Conservé | 4°. Façade n°. 21 conservé. | |
| Ruelle de l'Eglise. | 1°. Ligne droite entre le 1er. angle du bât. n°. 2 et le dernier angle du bât. n°. 2 | 1°. Ligne parallèle à 5m. | 5m. |
| Rue des Sœurs. | 1°. Ligne droite entre le dernier angle du bât. n°. 4 et le dernier angle du bât. n°. 8; cet alignt. prolongé comme au plan | 1°. Ligne parallèle à 5m. | |
| Rue St. Martin. | 1°. Ligne parallèle à 7m. et prolongée | 1°. Ligne droite entre le dernier angle du bât. n°. 3 et l'angle saillant formé par le mur n°. 9 | 7m. |
| | 2°. Ligne parallèle à 7m. | 2°. Alignt. déterminé comme au plan | |
| | 3°. id. | 3°. Surplus du mur n°. 9 conservé | |
| | 4°. id. | 4°. Ligne droite entre le dernier angle du mur n°. 9 et le 1er. angle du bât. n°. 1[illegible] | |
| | 5°. id. | 5°. Ligne droite entre cet angle et le dernier angle du bât. n°. 27. | |
| | 6°. id. | 6°. Ligne droite entre ce dernier repère et le 1er. angle du mur n°. 33 | 7m. |
| | 7°. Ligne droite entre un point situé en face et à 7m. du 1er. angle du mur n°. 33 et l'angle rentrant formé par le petit bât accolé au bât n°. 16; cet alignt. prolongé (v. le plan) | 7°. Ligne droite entre le 1er. angle du mur n°. 33 et le 1er. angle du mur n°. 39 | |
| | 8°. Ligne courbe déterminée comme au plan | 8°. Surplus du mur n°. 39 conservé | |
| | 9°. Surplus du mur n°. 20 et bât n°. 22 conservés. | 9°. Ligne droite entre l'angle saillant du mur n°. 41 et l'extrémité de la limite séparative des bât.s 47 et 49. | |
| | 10°. Limite, lavoir et bât.s des n°s 24, 26, 28 et 30 conservés | 10°. Alignt. déterminé comme au plan | |
| | 11°. Mur n°. 32 conservé et prolongé comme au plan | 11°. Ligne parallèle à 8m. | 8m. |

| NOMS DES RUES. | INDICATION DES ALIGNEMENTS. COTÉ DROIT. | INDICATION DES ALIGNEMENTS. COTÉ GAUCHE. | LARGEURS ADOPTÉES |
|---|---|---|---|
| Rue de la Fontaine. | 1°. Alignt. déterminé comme au plan. | 1°. Limite et mur n°. 1 conservés | |
| | | 2°. Ligne droite entre le 1er. angle du petit bât. accolé au bât. n°. 3 et le dernier angle du mur n°. 5 | |
| | | 3°. Alignt. déterminé comme au plan | |
| Rue de la Tannerie. | 1°. Ligne parallèle à 5m. | 1°. Ligne droite entre l'angle rentrant du mur n°. 1 et le parement extérieur du même mur; cet alignt. prolongé comme au plan | 5m. |
| | 2°. Lignes parallèles à 5m. | 2°. Mur et Façade des n°s 3 et 5 conservés et prolongés (v. le plan) | 5m. |
| | 3°. Ligne droite entre un point situé en face et à 5m. de l'extrémité de la limite séparative des bât.s 5 et 7 et le 1er. angle du bât. n°. 16 | 3°. Façade et murs des n°s 7 et 9 conservés. | |
| Grande Rue. | 1°. Mur n°. 2 Conservé | 1°. Mur n°. 1 conservé. | |
| | 2°. Ligne droite entre le dernier angle du mur n°. 2 et le dernier angle du mur n°. 12 | 2°. Ligne parallèle à 7m. | 7m. |
| | 3°. Façade n°. 16 conservé et prolongé comme au plan. | 3°. Alignt. déterminé comme au plan | |
| | 4°. Ligne droite entre le dernier angle du bât. n°. 16 et l'extrémité de la limite séparative des bât.s 20 et 22 | 4°. Ligne droite entre l'angle rentrant formé par les bât.s 11 et 13 et le 1er. angle du bât. n°. 23 | |
| | | 5°. Façade n°. 23 conservée. | |
| | 5°. Ligne droite entre cette extrémité et le 1er. angle du bât. n°. 38; murs des n°s 34 et 36 conservés. | 6°. Alignt. déterminés comme au plan | |
| | 6°. Ligne droite entre le 1er. angle du bât. n°. 3 et le 1er. angle du mur n°. 5 (v. le plan) | 7°. Ligne parallèle à 7m. | 7m. |
| | 7°. Ligne droite entre cet angle et le 1er. angle du bât. n°. 16 | 8°. id. | id. |
| | 8°. Façades des n°s 36 et 38 conservés et prolongés jusqu'au 1er. angle du bât. n°. 62 | 9°. id. | id. |
| | 9°. Ligne droite entre le 1er. angle du bât. n°. 62 et le dernier angle du bât. n°. 74 | 10°. id. | id. |
| | 10°. Façade n°. 80 conservé et prolongé comme au plan jusqu'au dernier angle du bât. n°. 74 (v. le plan) | 11°. id. | id. 7m. |
| | 11°. Ligne droite entre l'extrémité de la limite séparative des bât.s et murs des n°s 80 et 82 et l'extrémité de la limite séparative des bât.s 98 et 94 (v. le plan) | 12°. id. | id. |
| | 12°. Ligne droite entre cette extrémité et l'angle saillant formé par le bât. n°. 100 | 13°. id. | id. 7m. |
| | 13°. Surplus du bât. et murs des n°s 100, 102, 104 conservés | 14°. Ligne droite entre un point situé en face et à 7m. de l'angle saillant formé par le bât. n°. 100 et le dernier angle du bât. n°. 93. | |
| | 14°. Ligne droite entre le 1er. angle du bât. n°. 106 et un point situé en face et à 7m. du dernier angle du bât. n°. 93 | 15°. Ligne droite entre cet angle et le dernier angle du bât. n°. 93 | |
| | 15°. Ligne droite entre ce point et un autre point situé en face et à 7m. de | 16°. Ligne droite entre cet angle et l'extrémité ~~sur~~ de la limite séparative | |

AUXERRE, IMP. CH. GALLOT.

021/3

# PROCÈS-VERBAL DU TRACÉ DES ALIGNEMENTS.

| NOMS DES RUES. | INDICATION DES ALIGNEMENTS. COTÉ DROIT. | INDICATION DES ALIGNEMENTS. COTÉ GAUCHE. | LARGEURS ADOPTÉES. |
|---|---|---|---|
| Grande Rue. (Suite.) | La limite séparative des bâts nos 104 et 109 | Des bâts nos 107 et 109. | |
| | 16e Ligne parallèle à 7m | 17e Ligne droite entre cette extrémité et le 1er angle du bât no 121. | 7m |
| | 17e id | 18e Ligne droite entre cet angle et le 1er angle du bât no 127. | |
| | 18e id | 19e Ligne droite entre ce dernier repère et le 1er angle du bât no 107 | |
| | 19e Ligne droite entre un point situé en face et à 7m du 1er angle du bât no 127 et le 2e angle du bât no 118 | 20e Ligne parallèle comme au plan | |
| | 20e Bât et murs des nos 158 et 160 conservés. | | |
| | 21e Ligne parallèle à 7m | 21e Ligne droite entre le 1er angle du bât no 145 et le 1er angle du bât no 151 | 7m |
| | | 22e Alignt déterminés comme au plan. | |
| Rue de la Fontaine Bouillère. | 1e Mur no 2 conservé | 1e Façade no 1 conservée | |
| | 2e Ligne parallèle à 5m | 2e Ligne droite entre le dernier angle du bât no 1 et un point situé en face et à 5m du dernier angle du bât no 5 | 5m |
| Rue de Vézelay. | 1e Mur no 2 conservé | 1e Ligne parallèle à 5m | 5m |
| | 2e Ligne droite entre le dernier angle du mur no 2 et l'angle saillant du mur no 12 (v. le plan) | 2e id | |
| | | 3e Surplus du mur no 1 conservé | |
| | 3e Murs des nos 14 et 16 conservés et prolongés comme au plan | 4e Mur no 5 conservé | |
| | | 5e Alignt déterminé comme au plan | |
| | | 6e Façade no 11 conservée. | |
| Chemin de Ste Père. | 1e Façades des nos 2 et 5 conservées et prolongées comme au plan | 1e Ligne parallèle à 5m | 5m |
| Carrefour. | 1e Ligne droite entre le 1er angle du mur no 2 et un point situé comme au plan en face du dernier angle du bât no 6 | 1e Alignt déterminé comme au plan. | |
| | 2e Ligne droite entre le dernier angle du bât no 4 et le dernier angle du bât no 10 | 2e Ligne parallèle à 3m | 3m |
| | 3e Limite no 12 conservée | 3e Surplus du bât et murs des nos 5 et 7 conservés. | |

## Hameau de Bouillère.

| | | | |
|---|---|---|---|
| Rue de la Bouillère | 1e Alignt déterminé comme au plan | 1e Ligne parallèle à 6m | 6m |
| | 2e Façades et murs des bâts 4, 6, 8, 10, 12 et 14 conservés (v. le plan | 2e Ligne droite entre un point situé en face et à 6m du 1er angle du bât no 4 et le dernier angle du mur no 3 | |
| | | 3e Limite du talus de la mare conservé | |
| | | 4e Ligne droite entre l'angle rentrant formé par le mur de la mare no 7 et le 1er angle du mur no 11 | |
| | | 5e Murs des nos 11, 13 et 15 conservés | |
| | 3e Ligne parallèle à 6m | 6e Ligne droite entre l'extrémité du mur no 7 et l'extrémité de la limite des | 6m |

| NOMS DES RUES. | INDICATION DES ALIGNEMENTS. COTÉ DROIT. | INDICATION DES ALIGNEMENTS. COTÉ GAUCHE. | LARGEURS ADOPTÉES |
|---|---|---|---|
| | | bâts des nos 19 et 21 | |
| | 4e Ligne parallèle à 6m | 5e Ligne droite entre cette extrémité et l'extrémité de la limite séparative du bât no 29 | 6m |
| | 5e id | 8e Surplus du bât no 25 et bât no 27 conservé | |
| | 6e Ligne droite entre un point situé en face et à 6m de l'extrémité de la limite séparative des bâts 25 et 29 et le dernier angle du mur no 22 ; cet alignt prolongé | 9e Ligne parallèle à 6m | 6m |
| | 7e Ligne droite entre l'extrémité de l'alignt précédent et un point situé en face et à 6m du 1er angle du mur no 33 | 10e id | 6m |
| | 8e Ligne droite entre ce point et le dernier angle du mur no 36. | 11e Murs et bât des nos 33, 33bis et 35 conservés. | |
| | 9e Ligne droite entre ce dernier repère et l'extrémité de la limite séparative des bâts 36 et 38. | | |
| | 10e Ligne droite entre cette extrémité et le dernier angle du bât no 42 | 12e Ligne droite entre le dernier angle du bât no 35 et un point situé en face et à 6m du dernier angle du bât no 42. | |
| | 11e Ligne droite entre cet angle et un point situé en face et à 7m de l'angle rentrant formé par les murs des nos 43 et 45. | 13e Ligne parallèle à 6m (v. le plan) | 6m |
| | 12e Ligne droite entre ce point et un autre point situé en face et à 6m du 1er angle du mur no 53 | 14e id | |
| | 13e Ligne parallèle à 6m. | 15e Ligne droite entre le 1er angle du mur no 51 et un point situé en face et à 6m de l'angle saillant formé par le mur no 54 | 6m |
| | 14e Surplus du mur no 54 conservé | 16e Ligne parallèle à 6m | 6m |
| Rue de la Croix. | 1e Murs et bât des nos 2 et 4 conservés | 1e Façades des nos 1 et 3 conservées | |
| | 2e Ligne droite entre le dernier angle du bât no 4 et l'extrémité de la limite séparative des nos 8 et 10 | 2e Ligne droite entre le dernier angle du bât no 3 et un point situé en face et à 6m de l'extrémité de la limite séparative des bâts 10 et 12 | |
| | 3e Façades des nos 10 et 12 conservés | 3e Ligne parallèle à 6m (v. le plan) | 6m |

## Hameau des Chaumôts.

| | | | |
|---|---|---|---|
| Rue des Chaumôts. | 1e Ligne parallèle à 5m | 1e Ligne droite entre le 1er angle du bât no 5 et le 1er angle du bât no 7 (v. le plan) ; cet alignt prolongé comme au plan. | |
| | 2e Ligne droite entre un point situé en face et à 5m du 1er angle du bât no 7 et le dernier angle du bât no 14. | 2e Façade no 7 conservée | |
| | 3e Ligne droite entre cet angle et un point situé en face et à 5m du 1e angle du bât no 13 | 3e Ligne droite entre le dernier angle du bât no 7 et le 1er angle du bât no 13 | |
| | 4e Surplus du mur no 6 et murs des nos 24 et 26 conservés et prolongés comme au plan | 4e Alignements déterminés comme au plan. | |
| | 5e Alignt déterminés comme au plan | | |
| | 6e Ligne parallèle à 5m | 5e Surplus du mur no 21 conservé. | |

AUXERRE, IMP. CH. GALLOT.

024/4

# PROCÈS-VERBAL DU TRACÉ DES ALIGNEMENTS.

| NOMS DES RUES. | INDICATION DES ALIGNEMENTS. COTÉ DROIT. | INDICATION DES ALIGNEMENTS. COTÉ GAUCHE. | LARGEURS ADOPTÉES. | NOMS DES RUES. | INDICATION DES ALIGNEMENTS. COTÉ DROIT. | INDICATION DES ALIGNEMENTS. COTÉ GAUCHE. | LARGEURS ADOPTÉES |
|---|---|---|---|---|---|---|---|
| Petite Rue. | 1°. Mur n°. 2 conservé<br>2°. Ligne droite entre le 1er angle du bât n°. 4 et le 1er angle du mur n°. 14<br>3°. Mur n°. 14 conservé | 1°. Ligne parallèle à 5m<br>2°. id<br>3°. Surplus du mur n°. 7 conservé. | 5m | | | | |
| Rue traversière. | 1°. Ligne droite entre le 1er angle du petit bât accolé au bât n°. 2 et le dernier angle du bât n°. 6 | 1°. Ligne parallèle à 5m | 5m | | | | |
| Rue des Jardins. | 1°. Alignement déterminé comme au plan | 1°. Ligne parallèle à 4m | 4m | | | | |
| Rue de l'abreuvoir. | 1°. Ligne parallèle à 5m | 1°. Ligne droite entre le 1er angle du bât n°. 14 et le 1er angle du bât n°. 5; cet alignt. prolongé (v. le plan) | | | | | |

Nota: Tous les pans coupés et toutes les lignes courbes seront déterminés conformément aux indications du plan.

AUXERRE, IMP. CH. GALLOT.

021/5

# PLAN GÉNÉRAL.

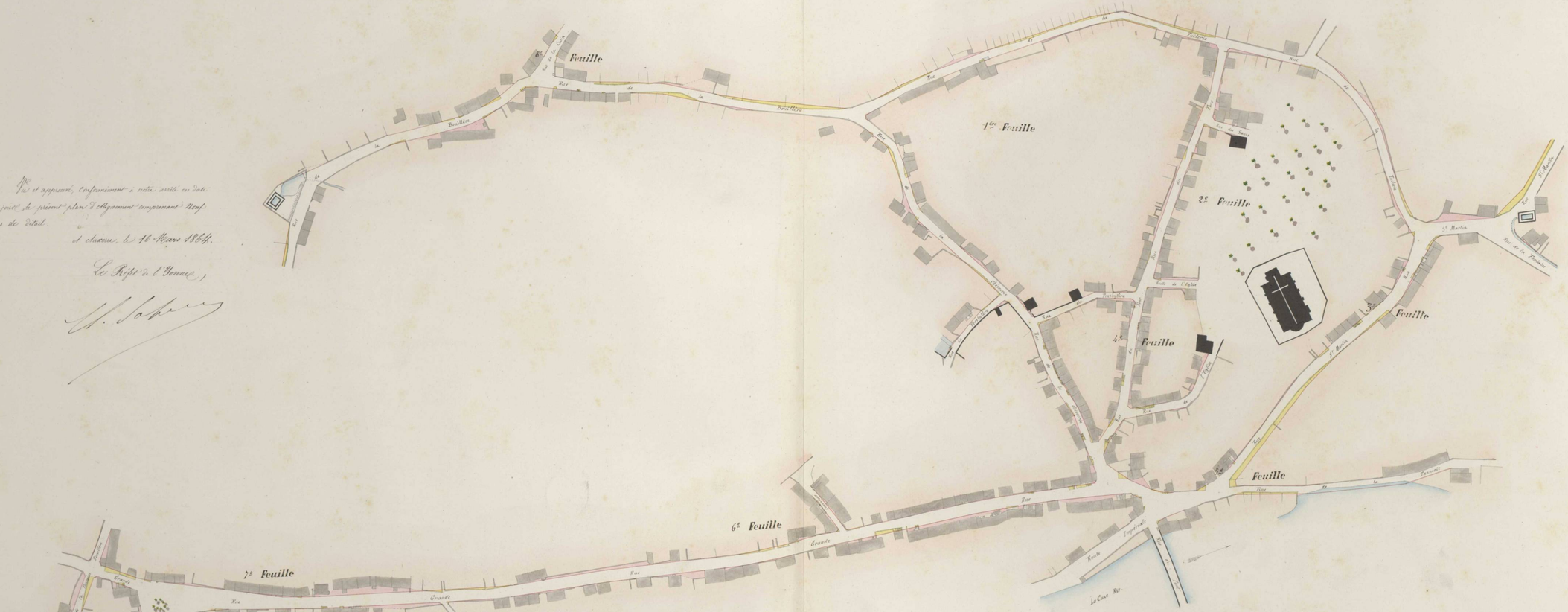
1re Feuille
2e Feuille
3e Feuille
4e Feuille
5e Feuille
6e Feuille
7e Feuille
Rue de la Bouillère
Rue Grande
Rue Traversière
Rue de l'Eglise
Rue de la Fontaine
Rue de la Tannerie
Rue du Temple
Rue de la Cure
Rue de la Ferme
Rue de la Forge
Rue de la Mairie
Rue de la Source
Rue de la Croix
Rue de la Chapelle
Rue de la Boucherie
Rue de la Boulangerie
Rue de la Poste
Rue de la Gare

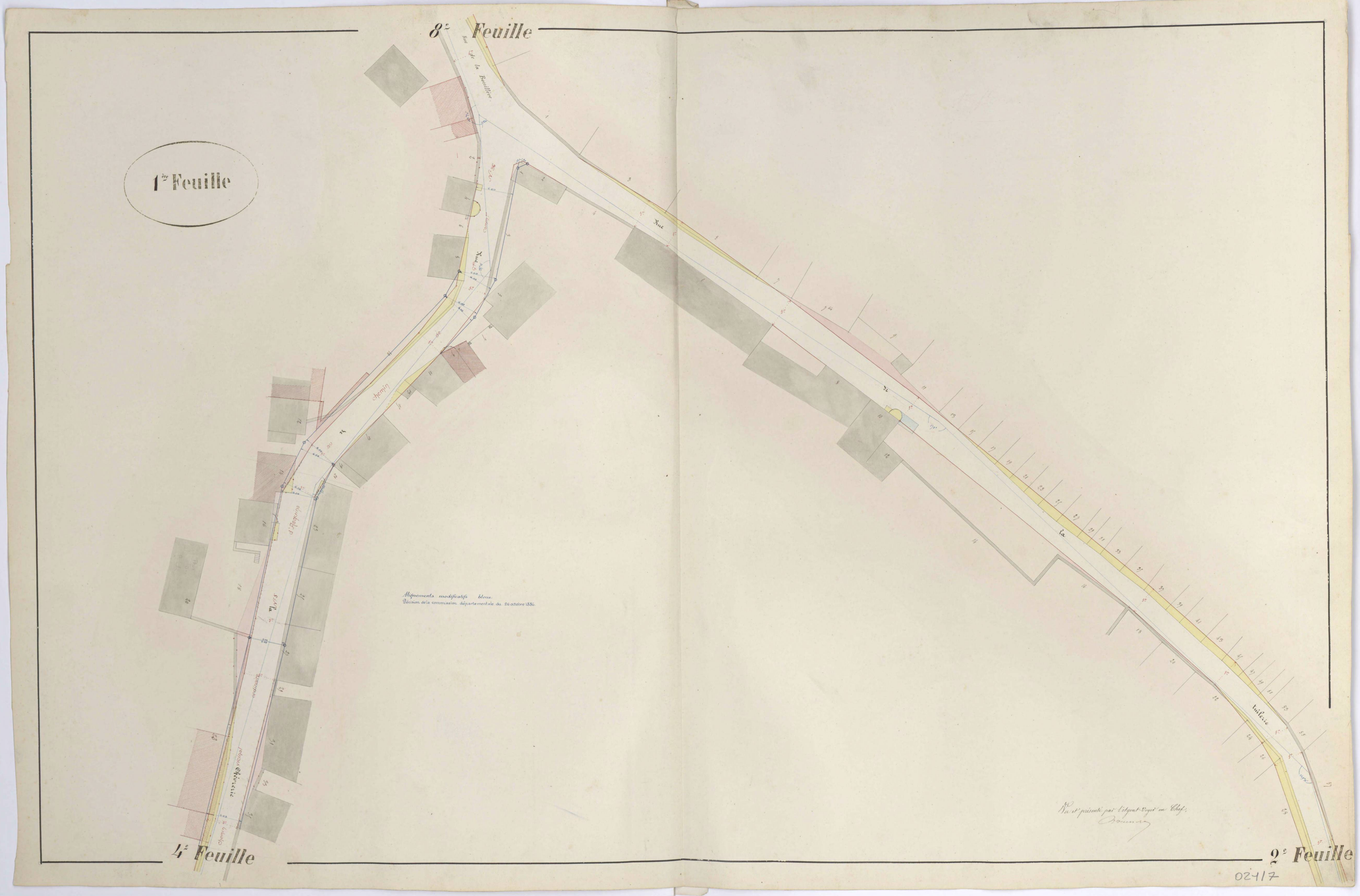
8e Feuille
1re Feuille
Rue de la Bouillère
Rue
Chemin
Chèvrerie
Tuilerie
Alignements modificatifs bleus.
Décision de la commission départementale du 26 octobre 1886.
Vu et présenté par l'Agent-Voyer en Chef,
4e Feuille
2e Feuille

02417

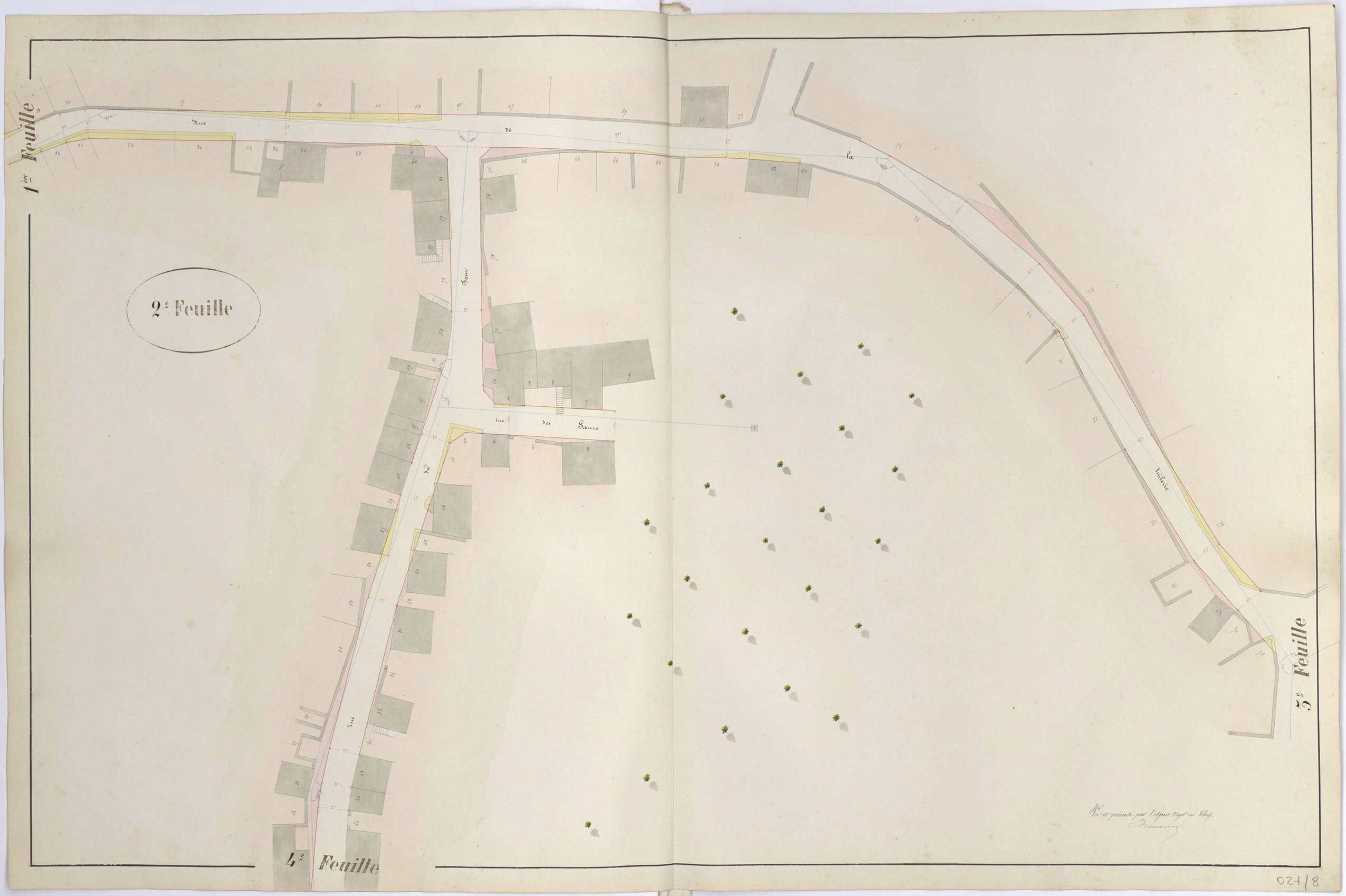
1ère Feuille
2e Feuille
3e Feuille
4e Feuille
Rue de la Tour
Rue des Sœurs
Rue
Huilerie
Vu et présenté par l'Agent-Voyer en Chef.
Bouvier

021/8

3e Feuille

2e Feuille

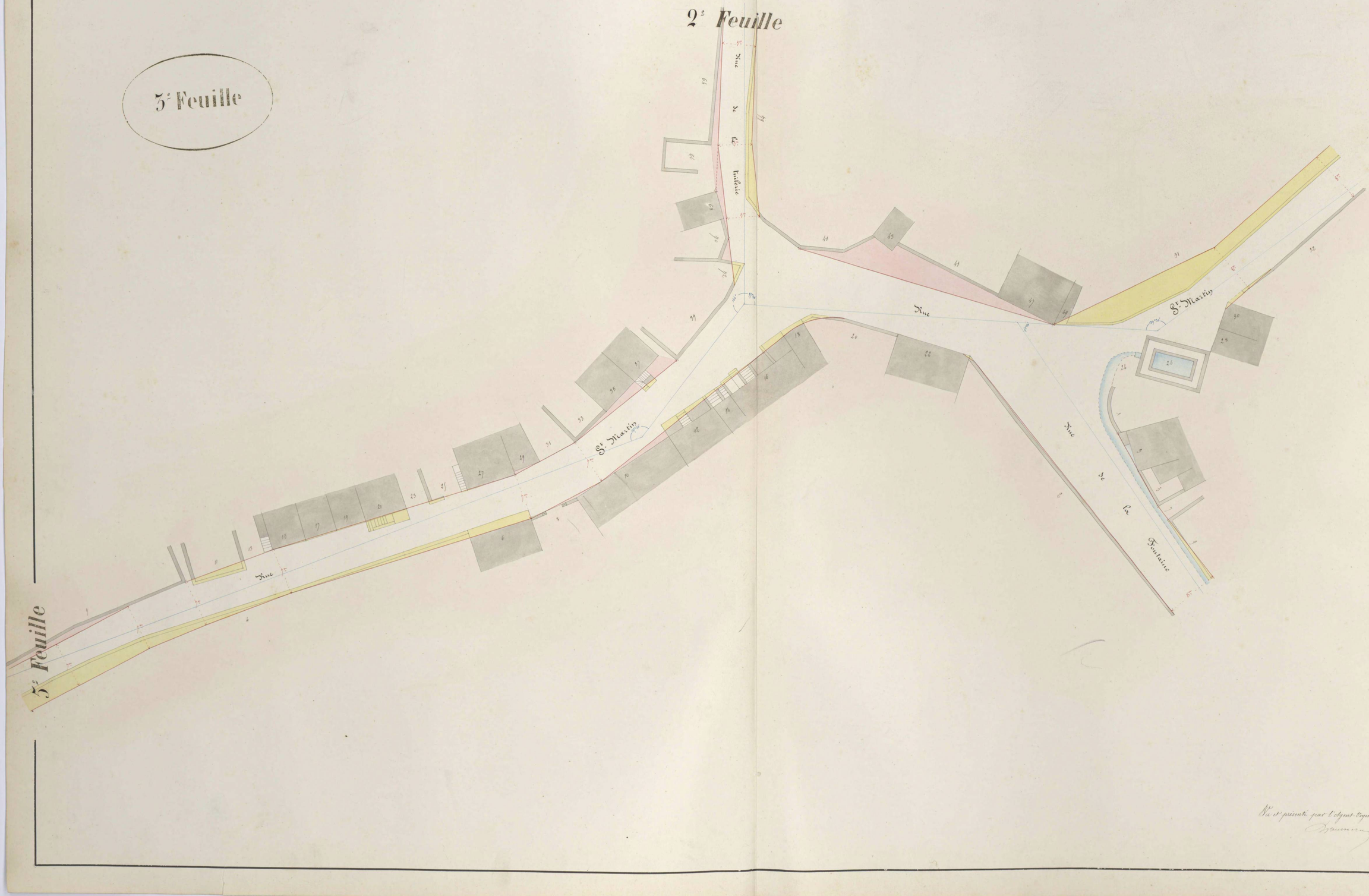


Vu et présenté pour l'Agent-Voyer en Chef.

024/9

1re Feuille

2e Feuille

4e Feuille

5e Feuille

Rue du Presbytère

Rue de l'Eglise

Rue de l'Eglise

Rue de l'Eglise

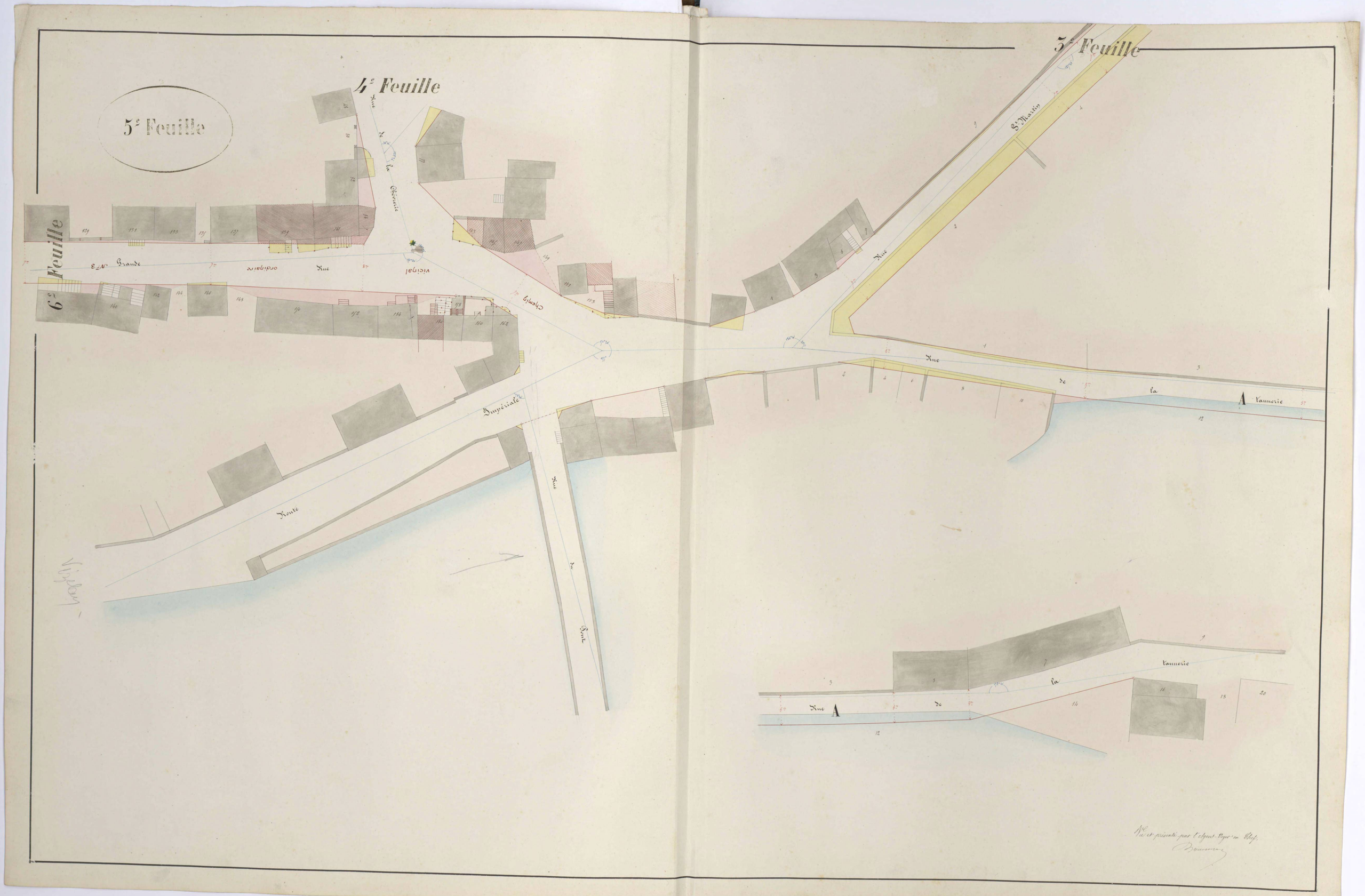
5e Feuille
4e Feuille
3e Feuille
6e Feuille
Rue de la Chênerie
Rue Grande
Rue ordinaire
Rue vicinal
Chemin
Impériale
Route
Rue du Pont
Rue St Martin
Rue de la Tannerie
Rue A
Rue de la Tannerie
Vizelay
Vu et présenté par l'Agent-Voyer en Chef,

021/11

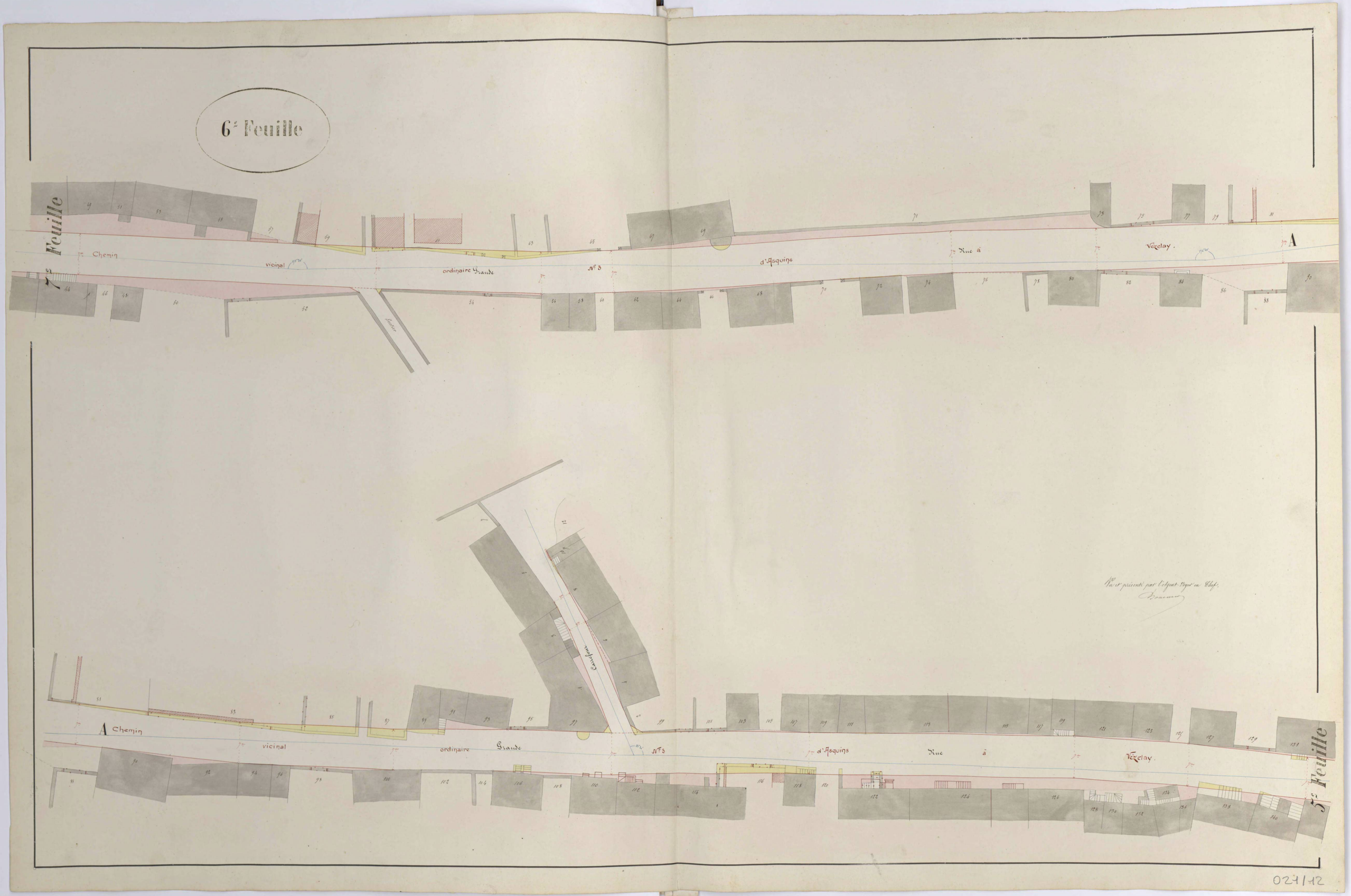
6e Feuille
7e Feuille
Chemin vicinal ordinaire Grande N° 3 d'Asquins Rue à Vezelay.
A
Carrefour
Vu et présenté par l'Agent-Voyer en Chef.
5e Feuille

021/12


7e Feuille
6e Feuille
chemin Grande
Fontaine Bouillère
vicinal
ordinaire
Rue
N° 3
d'Asquins
Grande
a
Rue
Vezelay
Rue
de
Vézelay
Rue
de
St Père
Chemin
Vu et présenté par l'Agent-Voyer en Chef.
Boucher

021/13

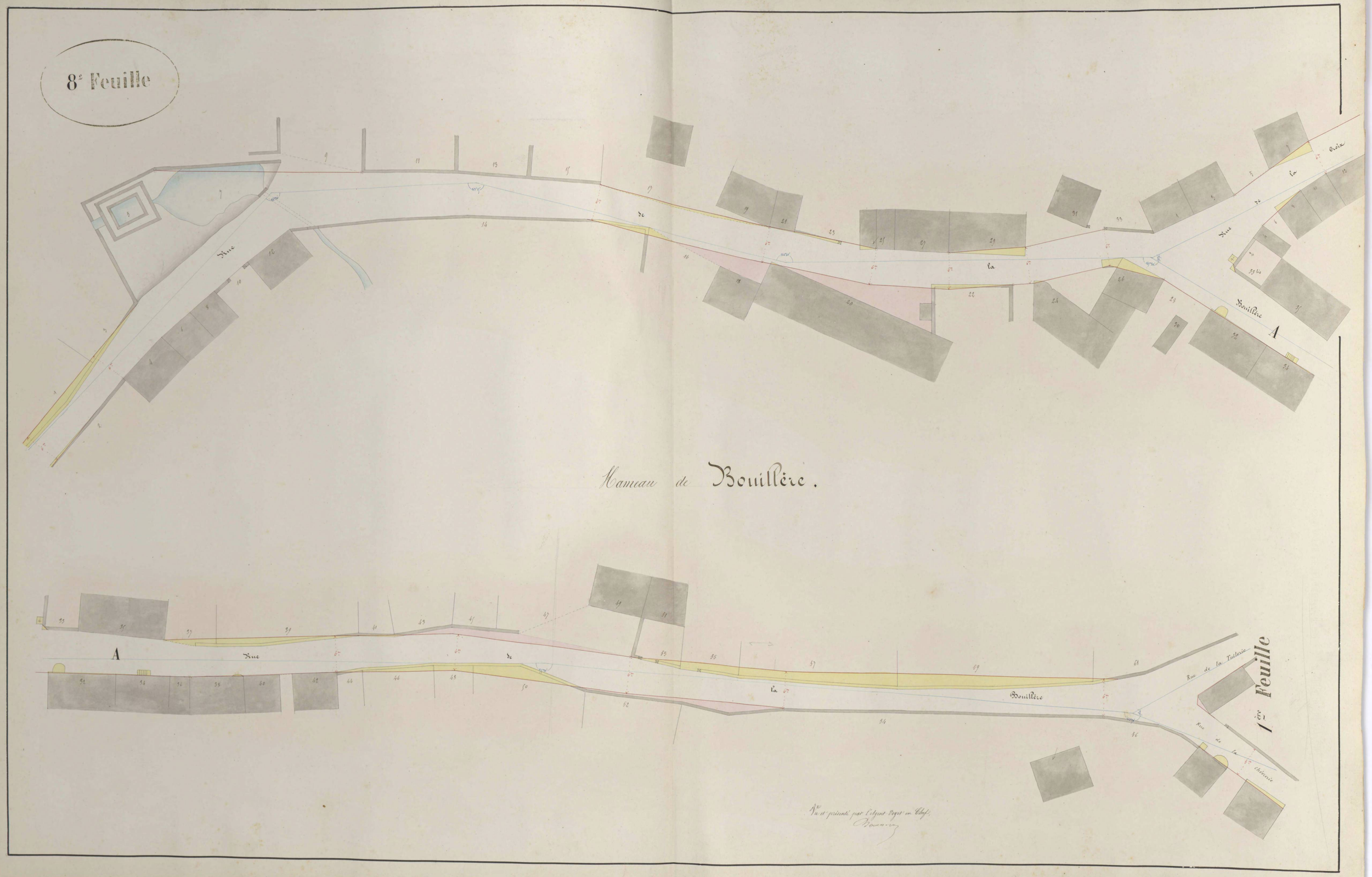
8e Feuille
Rue de la Croix
Rue de la Bouillère
A
Hameau de Bouillère.
A
Rue de la Bouillère
Rue de la Tuilerie
Rue de la Chênerie
1ère Feuille
Vu et présenté par l'Agent Voyer en Chef,

021/14

# Hameau des Chaumôts

9e Feuille




Vu et présenté par l'Agent-Voyer en Chef.

024/45

# TABLEAU DES RUES ET AUTRES VOIES PUBLIQUES

*avec les numéros des propriétés, leur nature et les noms des propriétaires.*

## Asquinus.

| NOMS des RUES ET PLACES. | NUMÉROS des feuilles. | NUMÉROS des propriétés. | NOMS des PROPRIÉTAIRES. | NATURE des PROPRIÉTÉS. |
|---|---|---|---|---|
| Rue de la Chèvrerie. | 1re | 1 | Colas, Edme | terre |
| | 4 | 3 | Moucelot, Claude | id |
| | | 5 | Colas, André | |
| | | 7 | Roy, Hyppolite | |
| | | 9bis | Lemoult, Claude | |
| | | 9 | Mercier, aîné | |
| | | 11 | id | |
| | | 13 | Colas, Vve Bte | |
| | | 15 | Bernard, Nicolas | |
| | | 17 | | |
| | | 19 | | |
| | | 21 | | |
| | | 23 | | |
| | | 25 | | |
| | | 27 | | |
| | | 29 | | |
| | | 31 | | |
| | | 33 | Cremeau, Jacques | |
| | | 35 | Cravotte, Antoine | |
| | | 37 | Chapotot, Edme | |
| | | 39 | Giraud, Vve | |
| | | 41 | Colas, André | |
| | | 43 | Darlet | |
| | | 45 | | |
| | | 47 | | |
| | | 49 | Cambuzat, Hve | |
| | | 51 | id | |
| | 1-2 | 53 | Colas, Germain | |
| | 4 | 55 | Colas, André | |
| | | 57 | David, Hve | |
| | 2e | 59 | Perreau, Hugues | |
| | 4 | 61 | id | |
| | | 63 | Chatelard, Pierre | |
| | | 65 | | |
| | | 67 | Giraud, Vve | jardin |
| | | 69 | Monnot, Edme | id |
| | | 71 | Poil, Vve | bât |
| | | 73 | id | jardin |
| | | 75 | Roy, Petit | terre |
| | | 77 | Chaulin, Jean | id |
| | 2-3 | 79 | id | |
| | 1re | 2 | Lemoult, Claude | bât |
| | 4 | 4 | id | cour |
| | | 6 | | bât |
| | | 8 | | id |
| | | 10 | | |
| | | 12 | | |
| | | 14 | Chapotot, Denis | |
| | | 16 | Cremeau, Jacques | |
| | | 18 | Denis, Germain | |
| | | 20 | Gourlet, Nicolas | |
| | | 22 | | |
| | 1-2 | 24 | | |
| | 4 | 26 | | |
| | | 28 | Perreau, Edme | |
| | 2e | 30 | Colas, Edme | |
| | 4 | 32 | David, Lazare | Emplacement |
| | | 34 | id | |

| NOMS des RUES ET PLACES. | NUMÉROS des feuilles. | NUMÉROS des propriétés. | NOMS des PROPRIÉTAIRES. | NATURE des PROPRIÉTÉS. |
|---|---|---|---|---|
| | 2e | 36 | David, Lazare | bât |
| | 4 | 38 | id | cour |
| | | 40 | | bât |
| | | 42 | Perreau, Claude | |
| | | 44 | Pernot, Claude | |
| | | 46 | Moreau, Louis | |
| | | 48 | Millot, Germain | |
| | | 50 | | |
| | 1-4 | 52 | Monnot, Edme | bât |
| | 4 | 54 | id | id |
| | | 56 | | terre |
| | | 58 | Poil, Vve | id |
| | | 60 | Gaillot, Philippe | jardin |
| | | 62 | Blondeau, Georges | id |
| | 2-3 | 64 | Chaulin, Jean | |
| | | 66 | | |
| | | 68 | Perreau, Vve | bât |
| | | 70 | id | jardin |
| | | 72 | Colas, Basile | id |
| | 1re | 1 | Lemoult, Claude | bât |
| | 4 | 3 | id | |
| | | 5 | | bât |
| | | 7 | | Cour com. |
| | | 9 | Lemoult | bât |
| | | 11 | Gaillot, Jean | id |
| | | 13 | id | écurie |
| | | 15 | | Cour com. |
| | | 17 | Bidault, Edme | bât |
| | | 19 | id | écurie |
| | | 21 | | Cour com. |
| | | 23 | Chapotot, Symphorien | bât |
| | | 25 | Chapotot, Vve Nte | id |
| | | 27 | Pinillat, Louis | |
| | | 29 | Gaillot, Jean | cour |
| | | 31 | id | bât |
| | 1-4 | 33 | Voillereau, Pierre | cour |
| | 4 | 35 | id | bât |
| | 4e | 37 | | jardin |
| | | 39 | Mlle Ferrand, Louise | bât |
| | | 41 | id | cour |
| | | 43 | La Commune | Presbytère |
| | | 45 | id | cour |
| | | 47 | Machuré, Gabriel | bât |
| | | 49 | Febvre, Philibert | id |
| | | 51 | Machuré, Gabriel | |
| | | 53 | Mercier, Jean | |
| | | 55 | | Cour com. |
| | | 57 | Perreau, Colas | bât |
| | | 59 | Blondeau, Edme | id |
| | | 61 | Lemoult, Hve | |
| | | 63 | id | |
| | | 65 | Perreau, Edme | |
| | | 67 | Gaillot, Jean | |
| | | 69 | Gaillot, Nicolas | |
| | | 71 | Choppard, Jean | |
| | | 73 | Lemoult, Pierre | |
| | | 75 | Perreau, Nicolas | |
| | 4-5 | 77 | Danguy, Edme | |
| | 1re | 2 | | Cour com. |
| | 4 | 4 | Mercier, Pierre | bât |

| NOMS des RUES ET PLACES. | NUMÉROS des feuilles. | NUMÉROS des propriétés. | NOMS des PROPRIÉTAIRES. | NATURE des PROPRIÉTÉS. |
|---|---|---|---|---|
| | 4e | 6 | Mercier, Pierre | cour |
| | 4 | 8 | id | bât |
| | | 10 | Morlet, Philbert | cour |
| | | 12 | Porcheron, Paul | bât |
| | | 14 | Colas, Martin | id |
| | | 16 | Gourlet, Colas | |
| | | 18 | id | cour |
| | | 20 | | bât |
| Rue du Four. | 4e | 1 | Perreau, Nicolas | bât |
| | 4 | 3 | Perreau, Vve | id |
| | | 5 | Perreau, Edme | |
| | | 7 | id | cour |
| | | 9 | Colas, Germain | bât |
| | | 11 | id | cour |
| | | 13 | id | id |
| | | 15 | | id |
| | | 17 | | bât |
| | | 19 | | cour |
| | | 21 | Machuré, Gabriel | bât |
| | | 23 | Lairot, Louis | id |
| | | 25 | Boulin, Etienne | cour |
| | | 27 | id | bât |
| | | 29 | Bussières, Vve | jardin |
| | | 31 | id | bât |
| | | 33 | Boulin, Etienne | id |
| | | 35 | id | |
| | | 37 | Perreau, Philippe | |
| | | 39 | id | |
| | | 41 | | |
| | 4-2 | 43 | | cour |
| | id | 45 | Charrel | bât |
| | | 47 | Cravotte, Antoine | jardin |
| | 2e | 49 | Cherillon | id |
| | | 51 | Gautherot, Louis | jardin |
| | | 53 | Morlet, André | id |
| | | 55 | | Cour com. |
| | | 57 | Morlet, André | bât |
| | | 59 | | Cour com. |
| | | 61 | Blondeau, Jean | bât |
| | | 63 | Barge, Augusta | id |
| | | 65 | Montigny, Pierre | |
| | | 67 | David, Philbert | |
| | | 69 | id | écurie |

| NOMS des RUES ET PLACES. | NUMÉROS des feuilles. | NUMÉROS des propriétés. | NOMS des PROPRIÉTAIRES. | NATURE des PROPRIÉTÉS. |
|---|---|---|---|---|
| | 2e | 71 | | |
| | 4 | 73 | Colas, Edme | bât |
| | | 75 | | |
| | | 77 | Solivereau, Edme | Ecurie |
| | | 79 | id | bât |
| | | 81 | David, Lazare | id |
| | 4e | 2 | Danguy, Edme | |
| | 4 | 4 | id | |
| | | 6 | | cour |
| | | 8 | Defert, Jeane | jardin |
| | | 10 | Gaillot, Germain | bât |
| | | 12 | Perreau, Vve | jardin |
| | | 14 | id | bât |
| | | 16 | Colas, Germaine | id |
| | | 18 | Chaufard, Nicolas | cour |
| | | 20 | id | bât |
| | | 22 | Moret, Simon | id |
| | | 24 | Gagnard, Etienne | |
| | | 26 | Mercier | |
| | | 28 | Petiot, Isidore | cour |
| | | 30 | id | bât |
| | | 32 | | id |
| | | 34 | | |
| | | 36 | Millié, Vve | |
| | | 38 | Blondeau, Jean | écurie |
| | | 40 | id | bât |
| | | 42 | Charrel, Jean | id |
| | 4-2 | 44 | id | cour |
| | | 46 | | bât |
| | | 48 | Cherillon, Vve | id |
| | | 50 | | |
| | 2e | 52 | Navotte, Antoine | bât |
| | | 54 | id | cour |
| | | 56 | | bât |
| | | 58 | | Cour com. |
| | | 60 | Bonnard, Etienne | bât |
| | | 62 | id | cour |
| | | 64 | Chatelard, Pierre | bât |
| | | 66 | id | cour |
| | | 68 | Crémeaux, Jacques | bât |
| | | 70 | David, Jeane | id |
| | | 72 | | cour com. |
| | | 74 | Perreau, Claude | bât |
| | | 76 | id | jardin |
| Rue du Presbytère | 4 | 1 | La Commune | lavoir |
| | | 3 | id | Fontaine |
| | | 5 | Guilloux, Philbert | jardin |
| | | 7 | id | bât |
| | | 9 | | id |
| | | 11 | | |
| | | 13 | Gaillot, Jean | jardin |
| | | 15 | Nojeon, Toussaint | id |
| | | 17 | La Commune | cour |
| | | 19 | id | bât |
| | | 21 | Mercier, Nicolas | cour |
| | | 23 | id | bât |
| | | 25 | Bussières, Antoine | id |
| | | 27 | id | cour |
| | | 29 | Bussières, Vve | jardin |
| | | 2 | | |

Ch. GALLOT, imp. de la Préfecture.

1500W 021/16

# TABLEAU DES RUES ET AUTRES VOIES PUBLIQUES

*avec les numéros des propriétés, leur nature et les noms des propriétaires.*

| NOMS des RUES ET PLACES. | NUMÉROS des feuilles. | NUMÉROS des propriétés. | NOMS des PROPRIÉTAIRES. | NATURE des PROPRIÉTÉS. |
|---|---|---|---|---|
| Rue du Presbytère. (Suite) | 4e | 4 | La Commune | jardin |
| | 4 | 6 | id | presbytère |
| | | 8 | id | jardin |
| | | 10 | Marchand, Gabriel | bât |
| | | 12 | id | cour |
| | | 14 | Febvre, Philibert | jardin |
| | | 16 | Perreau, Philippe | id |
| | | 18 | Boulin, Etienne | bât |
| | | 20 | id | cour |
| | | 22 | id | bât |
| Rue de l'Eglise. | | 1 | Gaillot, Germain | bât |
| | | 3 | David, Germain | id |
| | | 5 | Petiot, Christophe | |
| | | 7 | Lairot, Antoine | |
| | | 9 | Petiot, Christophe | |
| | | 11 | id | cour |
| | | 13 | id | jardin |
| | | 15 | id | bât |
| | | 17 | id | cour |
| | | 19 | Lairot, Antoine | bât |
| | | 21 | La Commune | Ecole |
| | | 23 | id | jardin |
| | | 2 | Defert, Jean | id |
| | | 4 | Gaillot, Germain | bât |
| | | 6 | David, Germain | id |
| | | 8 | id | cour |
| | | 10 | Lairot, Antoine | jardin |
| | | 12 | Dieudonné, Melchi | vigne |
| | | 14 | La Commune | chaume |
| Ruelle de l'Eglise | | 1 | Millet, Vve | bât |
| | | 3 | Blondeau, Jean | id |
| | | 5 | id | jardin |
| | | 2 | Petiot, Isidore | bât |
| | | 4 | id | id |
| | | 6 | id | jardin |
| | | 8 | | bât |
| Rue des Sœurs. | 2e | 1 | Crémeau, Jacques | bât |
| | | 3 | id | id |
| | | 5 | Millot, Germain | id |
| | | 7 | id | id |
| | | 9 | Gérard, Louis | id |
| | | 2 | Chatelard, Pierre | cour |
| | | 4 | id | bât |
| | | 6 | La Commune | cour |
| | | 8 | id | Ecole |
| Rue St. Martin | 5 | 1 | | |
| | | 3 | Lemoult, Edme | bât |
| | | 5 | id | id |
| | | 7 | | |
| | 5-3 | 9 | Dieudonné, Melchi | vigne |
| | 3e | 11 | David, Jean | jardin |
| | | 13 | | |
| | | 15 | Colas, Basile | bât |
| | | 17 | Colas, André | bât |
| | | 19 | id | id |
| | | 21 | David, Jean | id |
| | | 23 | id | cour |
| | | | | |
| Rue de la Fontaine | 5 | 1 | Gautherot, Fcis | bât |
| | | 3 | id | cour |
| | | 5 | | |
| | | 7 | | |
| | | 9 | Perreau, Boutin | |
| | | 2 | Dieudonné, Melchi | verger |
| | | | | |
| Rue de la Tannerie. | | 1 | Boulin, Etienne | terre |
| | | 3 | Guillain, Auguste | id |
| | 5 | 5 | id | bât |
| | | 7 | | id |
| | | 9 | | pré |
| | | 2 | David, Germain | jardin |
| | | 4 | Lemoult, Lami | id |
| | | 6 | Lemoult, Edme | id |
| | | 8 | Colas, Pierre | id |
| | | 10 | Millot, Basile | id |
| | | 12 | La Commune | Ecole |
| | | 14 | | |
| | | 16 | Lairot, Edme | bât |
| | | 18 | | |
| | | 20 | Guillain, Auguste | Pré. |
| Grande Rue. | 1 | | | |
| | 7 | 1 | Blandin, Vve | terre |
| | | 3 | Delhire, Louis | bât |
| | | 5 | id | cour |
| | | 7 | id | bât |
| | | 9 | | cour commune |
| | | 11 | Poichet, Louis | bât |
| | | 13 | id | id |
| | | 15 | Boulin, Etienne | bât |
| | | 17 | id | id |
| | | 19 | Boulin, Etienne | bât |
| | | 21 | id | id |
| | | 23 | id | id |
| | | 25 | Boulin, Etienne | bât |
| | | 27 | id | id |
| | | 29 | Boulin, Etienne | bât |
| | | 31 | id | id |
| | | 33 | Boulin, Etienne | bât |
| | | 35 | id | id |
| | | 37 | Boulin, Etienne | bât |
| | | 39 | id | id |
| | | 41 | Boulin, Etienne | bât |
| | | 43 | id | id |
| | | 45 | Boulin, Etienne | bât |
| | | 47 | id | id |
| | | 49 | Boulin, Etienne | bât |
| | | 51 | id | id |
| | | 53 | Boulin, Etienne | bât |
| | | 55 | id | id |
| | | 57 | Boulin, Etienne | bât |
| | | 59 | id | id |
| | | 61 | Boulin, Etienne | bât |
| | | 63 | id | id |
| | | 65 | Boulin, Etienne | bât |
| | | 67 | id | id |
| | | 69 | Boulin, Etienne | bât |
| | | 71 | id | id |
| | | 73 | Boulin, Etienne | bât |
| | | 75 | id | id |
| | | 77 | Boulin, Etienne | bât |
| | | 79 | id | id |
| | | 81 | Boulin, Etienne | bât |
| | | 83 | id | id |
| | | 85 | Boulin, Etienne | bât |
| | | 87 | id | id |
| | | 89 | Boulin, Etienne | bât |
| | | 91 | id | id |
| | | 93 | id | id |
| | | 95 | id | id |
| | | 97 | id | id |
| | | 99 | id | id |
| | | 101 | id | id |
| | | 103 | id | id |
| | | 105 | id | id |
| | | 107 | id | id |
| | | 109 | id | id |
| | | 110 | id | id |
| | | 113 | id | id |
| | | 115 | id | id |
| | | 117 | id | id |
| | | 119 | id | id |
| | | 121 | id | id |
| | | 123 | id | id |
| | | 125 | id | id |
| | | 127 | id | id |
| | 6-5 | 129 | id | id |
| | 5e | 131 | id | id |
| | | 133 | id | id |
| | | 135 | id | id |
| Rue Neuve. | 7 | 1 | Boulin, Etienne | bât |
| | | 3 | id | id |
| | | 5 | id | id |
| | | 7 | id | id |
| | | 9 | id | id |
| | | 11 | id | id |
| | | 13 | id | id |
| | | 15 | id | id |
| | | 17 | id | id |
| | | 19 | id | id |
| | | 21 | id | id |
| | | 23 | id | id |
| | | 25 | id | id |
| | | 27 | id | id |
| | | 29 | id | id |
| | | 31 | id | id |
| | | 33 | id | id |
| | | 35 | id | id |
| | | 37 | id | id |
| | | 39 | id | id |
| | | 41 | id | id |
| | | 43 | id | id |
| | | 45 | id | id |
| | | 47 | id | id |
| | | 49 | id | id |
| | | 51 | id | id |
| | | 53 | id | id |
| | | 55 | id | id |
| | | 57 | id | id |
| | | 59 | id | id |
| | | 61 | id | id |
| | | 63 | id | id |
| | | 65 | id | id |
| | | 67 | id | id |
| | | 69 | id | id |
| | | 71 | id | id |
| | | 73 | id | id |
| | | 75 | id | id |
| | | 77 | id | id |
| | | 79 | id | id |
| | | 81 | id | id |
| | | 83 | id | id |
| | | 85 | id | id |
| | | 87 | id | id |
| | | 89 | id | id |
| | | 91 | id | id |
| | | 93 | id | id |
| | | 95 | id | id |
| | | 97 | id | id |
| | | 99 | id | id |
| | | 101 | id | id |
| | | 103 | id | id |
| | | 105 | id | id |
| | | 107 | id | id |
| | | 109 | id | id |
| | | 111 | id | id |
| | | 113 | id | id |
| | | 115 | id | id |
| | | 117 | id | id |
| | | 119 | id | id |
| | | 121 | id | id |
| | | 123 | id | id |
| | | 125 | id | id |
| | | 127 | id | id |
| | | 129 | id | id |
| | | 131 | id | id |
| | | 133 | id | id |
| | | 135 | id | id |
| | | 137 | id | id |
| | | 139 | id | id |
| | | 141 | id | id |
| | | 143 | id | id |
| | | 145 | id | id |
| | | 147 | id | id |
| | | 149 | id | id |
| | | 151 | id | id |
| | | 153 | id | id |
| | 7e | 2 | Courcelles, Edme | terre |
| | | 4 | Perreau, Lazare | id |
| | | 6 | id | id |
| | | 8 | id | id |
| | | 10 | id | id |
| | | 12 | id | id |
| | | 14 | id | id |
| | | 16 | id | id |
| | | 18 | id | id |
| | | 20 | id | id |
| | | 22 | id | id |
| | | 24 | id | id |
| | | 26 | id | id |
| | | 28 | id | id |
| | | 30 | id | id |
| | | 32 | id | id |
| | | 34 | id | id |
| | | 36 | id | id |
| | | 38 | id | id |
| | | 40 | id | id |
| | | 42 | id | id |
| | 7-6 | 44 | id | id |
| | | 46 | id | id |
| | | 48 | id | id |
| | | 50 | id | id |
| | | 52 | id | id |
| | | 54 | id | id |
| | | 56 | id | id |
| | | 58 | id | id |
| | | 60 | id | id |
| | | 62 | id | id |
| | | 64 | id | id |
| | | 66 | id | id |
| | | 68 | id | id |
| | | 70 | id | id |
| | | 72 | id | id |
| | | 74 | id | id |
| | | 76 | id | id |
| | | 78 | id | id |
| | | 80 | id | id |
| | | 82 | id | id |
| | | 84 | id | id |
| | | 86 | id | id |
| | | 88 | id | id |
| | | 90 | id | id |
| | | 92 | id | id |
| | | 94 | id | id |
| | | 96 | id | id |
| | | 98 | id | id |
| | | 100 | id | id |
| | | 102 | id | id |
| | | 104 | id | id |

Ch. GALLOT, imp. de la Préfecture.

1500W021/17

# TABLEAU DES RUES ET AUTRES VOIES PUBLIQUES

***avec les numéros des propriétés, leur nature et les noms des propriétaires.***

| NOMS des RUES ET PLACES. | NUMÉROS des feuilles. | NUMÉROS des propriétés. | NOMS des PROPRIÉTAIRES. | NATURE des PROPRIÉTÉS. |
|---|---|---|---|---|
| Grande | 6e | 106 | Cambuzat, Edme | bât |
| | | 108 | | cour com. |
| Rue. | 4 | 110 | Dupont, Edme | bât |
| (Suite.) | | 112 | Lairot, Lazare | id |
| | | 114 | Febvre, Jacques | id |
| | | 116 | Mousselot, Claude | cour |
| | | 118 | Mercier, Claude | bât |
| | | 120 | | cour com. |
| | | 122 | Febvre, Jacques | bât |
| | | 124 | Perreau, Pelerin | id |
| | | 126 | id | |
| | | 128 | Colas, Basile | |
| | | 130 | id | |
| | | 132 | Morlet, André | |
| | | 134 | Courlot, Nicolas | |
| | | 136 | id | |
| | | 138 | Lairot, Lucien | |
| | 6-5 | 140 | Febvre, Thibert | |
| | 5 | 142 | Gaillot, Philippe | |
| | | 144 | id | cour |
| | | 146 | Chapotot, Germain | bât |
| | | 148 | id | cour |
| | | 150 | Navotte, Antoine | bât |
| | | 152 | id | id |
| | | 154 | Darlet, Edme | |
| | | 156 | Navotte, Basile, jne | |
| | | 158 | id | écurie |
| | | 160 | Giraud, Onésime | bât |
| | | 162 | Perreau, Edme | id |
| Rue de la fontaine Bouillère | 7 | 1 | Perreau, Claude | bât |
| | | 3 | id | cour |
| | 5 | | Courcelle, Edme | bât |
| | 7 | | id | cour |
| | 9 | | | terre |
| | | 11 | Blandin, Vve | id |
| | | 2 | Perreau, Claude | |
| | | 4 | id | |
| | | 6 | Blandine, Nicole | bât |
| Rue de Vézelay. | | 1 | Bussières, Jean | terre |
| | | 3 | Perreau, Claude | bât |
| | 5 | | id | terre |
| | 7 | | Dethiret, Louis | jardin |
| | | 9 | Morlet, Jean | bât |
| | | 11 | Morlet, Edme | id |
| | | 2 | Marcelot, Pierre | jardin |
| | | 4 | id | cour |
| | | 6 | | bât |
| | | 8 | Morlet, Edme | jardin |
| | | 10 | id | bât |
| | | 12 | | cour |
| | | 14 | Perreau, Paul | jardin |
| | | 16 | Morlet, André | id |
| | | 18 | Meulot, Symphorien | cour |
| | | 20 | id | bât |
| Chemin de St. Père. | | 1 | Millot, Vivant | jardin |
| | | 3 | id | bât |
| | 5 | | Meulot, Symphorien | id |
| | | 2 | Corat, | jardin |

## Hameau de Bouillère.

| NOMS des RUES ET PLACES. | NUMÉROS des feuilles. | NUMÉROS des propriétés. | NOMS des PROPRIÉTAIRES. | NATURE des PROPRIÉTÉS. |
|---|---|---|---|---|
| Rue de la Bouillère. | 7e | 4 | Perreau, Edme | jardin |
| | | | | |
| | | 1 | Mercier, Jve Pte | bât |
| | | 3 | Cambuzat, Edme | id |
| | | 5 | id | |
| | | 7 | | |
| | | 9 | | cour |
| | | 11 | Machuré, | jardin |
| | | 13 | Marcelot, | id |
| | | 15 | Bart, Jeane | |
| | | 17 | id | |
| | | 19 | Bart Claude | bât |
| | | 21 | Patault, Jeane | id |
| | | 23 | id | cour |
| | | 25 | Moret, Vve | bât |
| | | 27 | id | id |
| | | 29 | Busset, Germain | |
| | | 31 | Menimet, antoine | |
| | | 33 | Carillon, Etienne | cour |
| | | 35 | id | bât |
| | | 37 | | cour |
| | | 39 | | jardin |
| | | 41 | Lairot, Lucien | terre |
| | | 43 | Blondeau, Edme | id |
| | | 45 | Durand, Etienne | |
| | | 47 | Sarret, Claude | cour |
| | | 49 | id | bât |
| | | 51 | Voilleriau, Jérémie | id |
| | | 53 | id | cour |
| | | 55 | | |
| | | 57 | | terre |
| | | 59 | Fournillon, Pierre | id |
| | | 61 | Colas, Edme | |
| | | 2 | Bernard, Nicolas | cour |
| | | 4 | id | bât |
| | | 6 | Poil, Edme | id |
| | | 8 | id | |
| | | 10 | | cour com. |
| | | 12 | Fournillon, Pierre | bât |
| | | 14 | Demets, | |
| | | 16 | Bard, Claude | cour |
| | | 18 | id | bât |
| | | 20 | | id |
| | | 22 | Busset, Germain | jardin |
| | | 24 | Laurent, Edme | bât |
| | | 26 | Pataud, Etienne | id |

| NOMS des RUES ET PLACES. | NUMÉROS des feuilles. | NUMÉROS des propriétés. | NOMS des PROPRIÉTAIRES. | NATURE des PROPRIÉTÉS. |
|---|---|---|---|---|
| Rue de la Croix. | | 1 | Meunier, Antoine | bât |
| | | 3 | id | id |
| | | 5 | | cour com. |
| | | 7 | Lemerle, Paul | bât |
| | | 2 | Carillon, Etienne | cour |
| | | 4 | id | bât |
| | | 6 | | |
| | | 8 | Mercier, Auguste | bât |
| | | 10 | Dupont, Auguste | id |
| | | 12 | id | id |

## Hameau des Chaumôts.

| NOMS des RUES ET PLACES. | NUMÉROS des feuilles. | NUMÉROS des propriétés. | NOMS des PROPRIÉTAIRES. | NATURE des PROPRIÉTÉS. |
|---|---|---|---|---|
| Rue des Chaumôts. | 9e | 1 | Guérault, Claude | terre |
| | | 3 | id | cour |
| | 5 | | | bât |
| | 7 | | | id |
| | | 9 | Guérault, Jeane | jardin |
| | | 11 | id | id |
| | | 13 | Guérault, Guillaume | bât |
| | | 15 | id | cour |
| | | 17 | Mathé, Pierre | bât |
| | | 19 | id | terre |
| | | 21 | | id |
| | | 2 | | |
| | | 4 | Mathé, Edme | cour |
| | | 6 | id | bât |
| | | 8 | | cour com. |
| | | 10 | Petit, Jean | bât |
| | | 12 | | cour com. |
| | | 14 | Durand, Colas | bât |
| | | 16 | | cour com. |
| | | 18 | Durand, Colas | bât |
| | | 20 | id | jardin |
| | | 22 | | cour |
| | | 24 | Mathé, Michel | terre |
| | | 26 | Guérault, Guillaume | id |
| | | 28 | Collin, Edme | cour |
| | | 30 | id | bât |
| | | 32 | | terre |
| | | 34 | | cour |
| | | 36 | | bât |
| | | 38 | | terre |

| NOMS des RUES ET PLACES. | NUMÉROS des feuilles. | NUMÉROS des propriétés. | NOMS des PROPRIÉTAIRES. | NATURE des PROPRIÉTÉS. |
|---|---|---|---|---|
| | | 28 | | cour com. |
| | | 30 | Brémeau, Jacques | écurie |
| | | 32 | id | bât |
| | | 34 | Carillon, François | id |
| | | 36 | id | |
| | | 38 | Menimet, Philbert | |
| | | 40 | Perruchet, François | |
| | | 42 | id | |
| | | 44 | | terre |
| | | 46 | Menimet, Philbert | id |
| | | 48 | Morlet, Gabriel | |
| | | 50 | Perreau, Edme | vigne |
| | | 52 | Perreau, Louis | id |
| | | 54 | Mercier, Pierre | terre |
| | | 56 | | cour com. |
| | | 1 | Meunier, Antoine | bât |
| | | 3 | id | id |
| | | 5 | | cour com. |
| | | 7 | Lemerle, Paul | bât |
| | | 2 | Carillon, Etienne | cour |
| | | 4 | id | bât |
| | | 6 | | |
| | | 8 | Mercier, Auguste | bât |
| | | 10 | Dupont, Auguste | id |
| | | 12 | id | id |

| NOMS des RUES ET PLACES. | NUMÉROS des feuilles. | NUMÉROS des propriétés. | NOMS des PROPRIÉTAIRES. | NATURE des PROPRIÉTÉS. |
|---|---|---|---|---|
| Ruelle | 9e | 1 | | |
| | | 3 | | |
| | | 5 | Mathé, Jeane | Place |
| | | 7 | Berthoux | terre |
| | | 2 | | |
| | | 4 | Marceau, Claude | bât |
| | | 6 | Guérault, Michel | id |
| | | 8 | id | cour |
| | | 10 | | |
| | | 12 | | bât |
| | | 14 | Guérault, Guillaume | |
| Rue | | 1 | Guérault, Claude | bât |
| Traversière. | | 3 | Marceau, Claude | id |
| | | 5 | id | |
| | | 2 | Guérault, Claude | |
| | | 4 | Mathé, Jeane | |
| | | 6 | Guérault, Michel | |
| Rue des Jardins. | | 1 | Guérault, Jean | jardin |
| | | 7 | Guérault, Michel | bât |
| | | 2 | Guérault, Guillaume | id |
| | | 4 | id | |
| Rue de l'abreuvoir | | 1 | | |
| | | 3 | Guérault, Claude | |
| | | 5 | id | bât |
| | | 7 | Durand, Colas | id |
| | | 9 | id | cour |
| | | 2 | | abreuvoir |
| | | 4 | | |
| | | 6 | Guérault, Guillaume | |

Ch. GALLOT, imp. de la Préfecture.

1500 W 021/18

Commune d'ASQUINS

Plan d'alignement de la rue de la Tuilerie

1/200e

Les murs soutenant des remblais adjacents à [illegible] objet de la mairie d'Asquins du 9 février 1933 (cf. [illegible] du 4.12.32).

ASQUINS 021/13

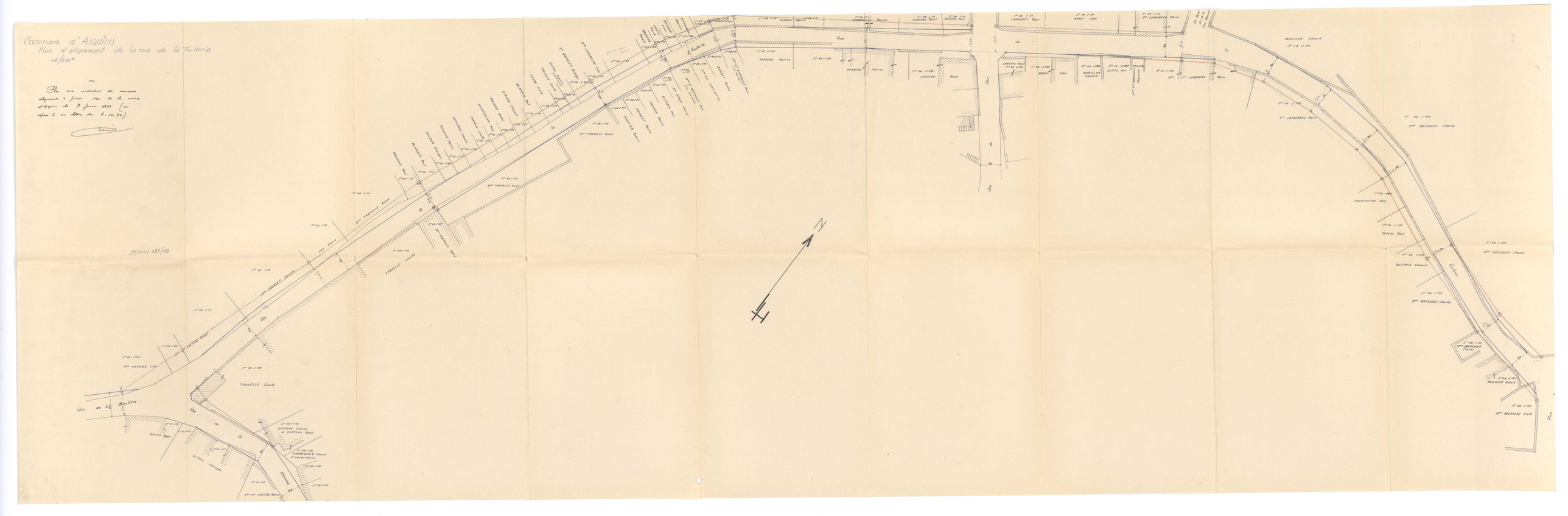

DÉPARTEMENT

de

L'YONNE.

ARRONDISSEMENT

d'Avallon.

CANTON

de l'Isle-sur-le-Serein.

SERVICE VICINAL.

# COMMUNE

D'

# ATHIE.

## PLAN D'ALIGNEMENT.

AUXERRE, TYPOGRAPHIE CH. GALLOT.

1500W022/1

# PROCÈS-VERBAL DU TRACÉ DES ALIGNEMENTS.

| NOMS DES RUES. | INDICATION DES ALIGNEMENTS. COTÉ DROIT. | INDICATION DES ALIGNEMENTS. COTÉ GAUCHE. | LARGEURS ADOPTÉES. |
|---|---|---|---|
| | Commune d'Athie. | | |
| Grande Rue d'Angely | 1e Mur 2,68 Bat 4 40,12 conservés<br>2e Ligne Droite partant Du dernier angle Du bât Nº 12 et aboutissant au 3e angle<br>3e Ligne Droite partant De ce point et aboutissant au Dernier angle Du bât Nº 4<br>4e Ligne Droite entre ce point et le 3e angle Du mur Nº 94<br>5e Mur Nº 94,95,98,90 conservés<br>6e Ligne Droite partant Du 5e angle Du bât Nº 92 et aboutissant au point pris à 9m Du 4e angle Du bât 88<br>7e Ligne Droite entre Ledit point de talus précédent (Cet alignement suivi jusqu'au mur de soutènement qui la limite séparation des Nos 86 et 88. (Voir plan.)<br>8e Ligne Droite entre ce point et le 6e angle Du bât Nº 102<br>9e Façade 104, 106, 108, 110 conservés<br>10e Ligne Droite partant De Dernier angle Du bât Nº 10 et aboutissant au 6e angle Du mur Nº 116<br>11e Ligne Droite entre ce point et le 6e angle Du bât Nº 18 | 1e Mur Nº 1 conservé<br>2e Ligne Droite partant Du Dernier angle Du bât Nº 1 et aboutissant au 2e angle De l'angle le plus pris Du bât 7 et 9. Plan<br>3e Ligne Droite entre ce Dernier point et le Dernier angle Nº 81<br>4e Ligne Droite entre ce point et le Dernier angle Du mur Nº 87<br>5e Ligne Droite entre ce Dernier point et un point pris en face et à 9m Du 2e angle Du mur Nº 5<br>6e Ligne Droite entre ce point et le Dernier angle Du mur Nº 45<br>7e Ligne Droite entre ce point et un point pris en face à 9m Du 1er angle 61<br>8e Ligne Droite entre ce point et le 1er angle Du bât 55<br>9e Ligne Droite entre ce point et le 2e angle Du mur Nº 75<br>10e Ligne Droite entre ce point et le 1er angle Du bât Nº 85<br>11e Façade 85 conservée | 9m.<br>9m.<br>8m. |
| Grande Rue De Montreal. | 1e Ligne Droite passant par le 2e angle De l'escalier Du bât Nº 2 et se raccordant au Dernier angle Du bât Nº 14<br>2e Ligne Droite se raccordant avec celle précédente en face la limite entre les bât 20.22<br>Façade Du bât 2 conservée et prolongée jusqu'en face la limite entre les Nos 26 et 24<br>4e Ligne parallèle à celle opposée à 8m De distance<br>5e Pan coupé Déterminé comme au plan<br>6e Ligne Droite partant Du 2e angle De la propriété Nº 44 et aboutissant au Dernier angle Du mur Nº 46<br>7e Ligne Droite partant De ce point et se raccordant avec le mur 52 | 1e Limite Nº 1 et partie De la limite Nº 3 conservés<br>2e Ligne Droite partant Du 2e angle Du Nº 3 et aboutissant au Dernier angle Du 7e<br>3e Ligne Droite partant De ce point et aboutissant à la 2e limite Du bât Nº 27 à 11m De la limite entre les Nos 22,24<br>4e Ligne Droite partant De ce point et un point pris à 8m Du 2e angle 44<br>5e Ligne Droite entre ce Dernier point et un point pris sur le mur Nº 41 à 8m De l'alignement opposé<br>6e Ligne parallèle à l'alignement opposé à 8m De Distance | 10m.<br>8m. |
| Rue du Puits de Bois. | 1e Ligne Droite passant par le 2e Nos angle Du bât Nº 4 et le 3e angle Du bât Nº 10 prolongée en avant et en arrière comme au plan<br>2e Ligne parallèle à celle opposée 5m De Distance<br>3e id<br>4e id<br>5e id<br>6e id<br>7e Ligne Droite partant Du bât 6 celle précédente et se raccordant avec le mur Nº 1 | 1e Ligne parallèle à celle opposée à 5m De Distance<br>2e Ligne Droite entre Lieux De celle précédente et l'angle De jonction Dans la propriété Nº 3<br>3e Ligne Déterminée comme au plan<br>4e Prolongement De la façade Nº 7 en avant Cet en arrière<br>5e Pan coupé Déterminé comme au plan<br>6e Ligne Droite entre Lieux, De ce pan coupé à l'angle rentrant entre les bât 17,19<br>7e Ligne Droite partant De ce point et parallèle à celle opposée à 5m De Distance | 5m.<br>5m.<br>5m.<br>5m.<br>5m.<br>5m. |
| Ruelle Pilleroy. | 1e Ligne parallèle à celle opposée à 5m De Distance | 1e Ligne Droite partant Du 1er angle Du mur Nº 1 passant par le 1er angle Du bât Nº 5 prolongée comme au plan | 5m |

| NOMS DES RUES. | INDICATION DES ALIGNEMENTS. COTÉ DROIT. | INDICATION DES ALIGNEMENTS. COTÉ GAUCHE. | LARGEURS ADOPTÉES |
|---|---|---|---|
| Rue De Ste Colombe. | 1e Ligne parallèle à celle opposée à 8m De Distance<br>2e Pan coupé parallèle à la façade Nº 9 à 8m De Distance<br>3e Ligne partant De Lieu De celle précédente et aboutissant à un point pris à 8m De la façade Nº 83<br>4e Pan coupé et Angle Déterminé comme au plan | 1e Ligne Droite partant Du 1er angle Du mur Nº 1 et aboutissant au 2e angle Du mur Nº 9<br>2e Façade 9, 11, 13, 15, 17, 19, 21, 83, 25, 27 conservés<br>3e Ligne Droite partant Du Dernier angle Du bât Nº 27 et aboutissant au 1er angle Du bât Nº 21 | 8m.<br>8m |
| Rue Du Bas d'Athie | 1e Ligne Droite Déterminée comme angle<br>2e Murs Nº 8, 12, conservés Limite 10 conservée | 1e Ligne Droite passant par le 1er angle Du mur De Cavalier Nº 1 et le Dernier angle De Cavalier Nº 5 prolongé comme au plan<br>2e Ligne parallèle à celle opposée à 8m De Distance | 8m. |

Nota. Tous les pans coupés seront Déterminés conformément aux indications Du plan.

AUXERRE, IMP. CH. GALLOT.

022/2

# PLAN GÉNÉRAL.

Vu et approuvé conformément à notre arrêté en date de ce jour, le présent Plan d'Alignement comprenant quatre feuilles de détails.

A Auxerre, le 3 Avril 1863,

Le Maître des Requêtes, Préfet de l'Yonne,

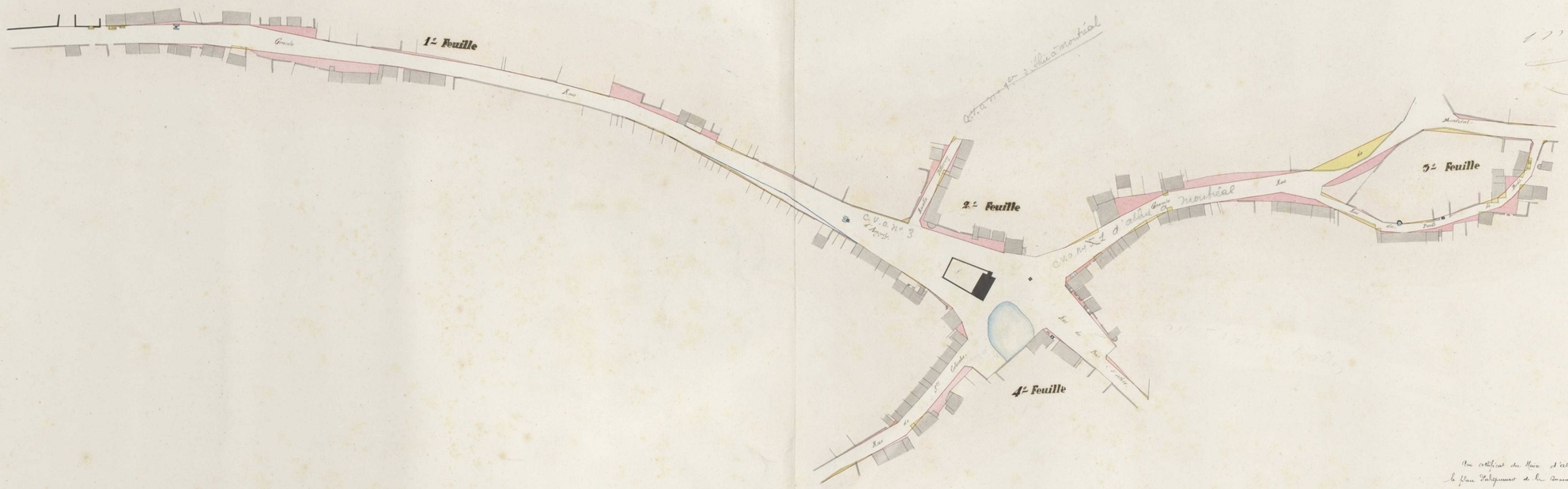


Un certificat du Maire d'Alba attestant que l'arrêté approuvant le plan d'alignement de la commune a été publié le 28 juin 1924 est classé dans le dit arrêté.

Dressé par l'Agent-Voyer Cantonal Soussigné,

A Montréal le

Vérifié par l'Agent-Voyer d'arrondissement,

Vu et présenté par l'Agent-Voyer en Chef.

Echelle du Plan Général 0m001 millim. par Mètre

0 10 20 30 40 50 100 150 Mètres

Echelle des feuilles de détails 0m005 mill. par Mètre.

0 1 2 3 4 5 10 20 30 Mètres

022/3

1e Feuille

2e Feuille

Grande Rue d'Angely.

Modification approuvée par la Commission Départementale en date du 29 août 1873.

I

A

Grande Rue d'Angely.

I

A

Grande Rue d'Angely.

Lu et présenté par l'Agent Voyer en Chef.

022/4


2e Feuille
1e Feuille
3e Feuille
4e Feuille
Sentier public
Rue
Grande
Montréal
Eu et présenté par l'Agent-Voyer en Chef.

022/5


3e Feuille
2e Feuille
Montréal.
Rue
Grande
Rue
Petite
Rue
Rue
Vu et présenté par l'Agent-Voyer en Chef
Naumann

022/6

4e Feuille

2e Feuille

Rue

Rue

Rue

# TABLEAU DES RUES ET AUTRES VOIES PUBLIQUES

*avec les numéros des propriétés, leur nature et les noms des propriétaires.*

## Athie.

| NOMS des RUES ET PLACES. | NUMÉROS des feuilles. | NUMÉROS des propriétés. | NOMS des PROPRIÉTAIRES. | NATURE des PROPRIÉTÉS. |
|---|---|---|---|---|
| Grande Rue d'Orgelet. | 1 | 1 | La Commune | Jardin |
| | id. | 3 | id. | |
| | id. | 5 | id. | Cimetière |
| | | 7 | | |
| | | 9 | Pessoux Pierre | Maison |
| | | 11 | id. | Cour, Grange |
| | | 13 | Pessoux Michel | id. |
| | | 15 | Charton Clme | Chenevière |
| | | 17 | Bailly Jn | id. |
| | | 19 | Charton Clme | Jardin |
| | | 21 | id. | Grange |
| | | 23 | | Cour & Cn |
| | | 25 | Charton Clme | Cour |
| | | 27 | Bailly Jn | Cour |
| | | 29 | | Cour & Cn |
| | | 31 | Charton Clme | Maison |
| | | 33 | id. | Cour |
| | | 35 | Duban Pierre | Jardin |
| | | 37 | id. | id. |
| | | 39 | Charton Clme | id. |
| | | 41 | La Commune | Terrain |
| | | 43 | Pessoux Jn | Jardin |
| | | 45 | Bierry Charles | id. |
| | | 47 | Breton Etienne | id. |
| | | 49 | | Place |
| | | 51 | Pessoux les Hrx | |
| | | 53 | | Cour & Cn |
| | | 55 | Vaudet | Maison |
| | | 57 | | id. |
| | | 59 | | Cour & Cn |
| | | 61 | Chevigny Pierre | |
| | | 63 | Pessoux Marie | |
| | | 65 | Dondaine Jn | |
| | | 67 | | |
| | | 69 | Pessoux les Hrx | |
| | | 71 | id. | |
| | | 73 | Chevigny Pierre | |
| | | 75 | Laurent | Jardin |
| | 2 | 77 | id. | Maison |
| | id. | 79 | id. | Cour |
| | | 81 | | Maison |
| | | 83 | Chevigny Pierre | Ecurie |
| | | 85 | Breton Pierre | Maison |
| | 1 | 2 | Pessoux Michel | Jardin |
| | id. | 4 | id. | Maison |
| | | 6 | id. | Cour |
| | | 8 | id. | id. |
| | | 10 | id. | Maison |
| | | 12 | id. | id. |
| | | 14 | | Cour |
| | | 16 | | Cour |
| | | 18 | | Fournil |
| | | 20 | | Cour & Cn |
| | | 22 | Breton Pierre Hr | Maison |
| | | 24 | id. | id. |
| | | 26 | id. | Cour |
| | | 28 | id. | Grange, Jardin |
| | | 30 | id. | Cour |
| | | 32 | Moreau Michel | Chenevière |
| | Suite. | 1 | 34 | Breton Pierre les Hrx |
| | | 2 | 36 | Gulat Jacques |
| | | | 38 | id. |
| | | | 40 | Bailly Jn |
| | | | 42 | id. |
| | | | 44 | |
| | | | 46 | id. |
| | | | 48 | Pessoux les Hrx |
| | | | 50 | id. |
| | | | 52 | Pessoux Jn |
| | | | 54 | Pessoux Pierre |
| | | | 56 | Pessoux les Hrx |
| | | | 58 | Chevigny Pierre |
| | | | 60 | Hordain à Arbois |
| | | | 62 | Breuillard Joseph |
| | | | 64 | Philippet Jne |
| | | | 66 | Patois Jacques |
| | | | 68 | Hotelin Marie |
| | | | 70 | Annequin Pierre |
| | | | 72 | Dondaine Jne |
| | | | 74 | Hotelin Jn |
| | | | 76 | Barne Jne |
| | | | 78 | Pessoux Pierre |
| | | | 80 | Chevigny Pierre |
| | | | 82 | Annequin Pierre |
| | | | 84 | Soudrier Clme |
| | | | 86 | |
| | | | 88 | Soudrier Clme |
| | | | 90 | id. |
| | | | 92 | Hotelin Jn |
| | | | 94 | Breuillard Joseph |
| | | | 96 | Philippet Jne |
| | | | 98 | Patois Jacques |
| | | | 100 | Hotelin Marie |
| | | | 102 | Annequin Pierre |
| | | | 104 | Dondaine Jne |
| | | | 106 | Hotelin Jn |
| | | | 108 | Barne Jne |
| | | | 110 | Pessoux Pierre |
| | | | 112 | Hotelin Jn |
| | | | 114 | Soudrier Clme |
| | | | 116 | Breton Jne |
| | | | 118 | id. |
| | | | 120 | La Commune |
| | | | 122 | id. |
| Grande Rue de Montréal | 2 | 1 | | |
| | id. | 3 | Breton et Pessoux | |
| | | 5 | | |
| | | 7 | Hardet Jos | |
| | | 9 | | |
| | | 11 | Marat Jn | |
| | | 13 | id. | |
| | | 15 | Gardey Clme | |
| | | 17 | id. | |
| | 3 | 19 | Gojat Pierre | |
| | 2 | 21 | | |
| | | 23 | | |
| | | 25 | Breton François | |
| | | 27 | Gardey Claude | |
| | | 29 | | |
| | | 31 | | |
| | | 33 | | |
| | | 35 | | |
| | | 37 | | |
| | |

DÉPARTEMENT
DE L'YONNE
~~ARRONDISSEMENT~~ Circonscription
d' Auxerre

M. Bizeau
Agent-Voyer cantonal

M. Rainchaux
Agent-Voyer d'arrondissement

M. Lainer
Agent-Voyer en chef

Voirie urbaine 3
~~SERVICE VICINAL~~

~~CANTON~~
d° Avallon

COMMUNE
d° Athie

~~Chemin~~ Place publique ~~N°~~

~~d~~ ~~à~~

# PROJET DE modification DES ALIGNEMENTS

**dans la Traverse d° Athié**

*ÉCHELLE de* 0m.005 p.m

## SIGNES CONVENTIONNELS :

**Noir foncé**, Maisons d'habitation.
**Noir pâle**, Constructions accessoires.
**Jaune**, Immeubles en saillie sur l'alignement.
**Rose**, Terrains à rendre aux riverains.
**Bleu**, Cours d'eau ou mares.
**B**, Construction en bois.
**P**, Constructions en pierres ou moëllons.

**P T**, Construction en pierre de taille.
**O E**, Rez-de-Chaussée.
**1 E**, Maison à un étage.
**2 E**, Maison à deux étages.
**S**, Construction solide.
**M**, Construction médiocre.
**V**, Construction en état de vétusté.

alignement modifié

alignement approuvé

Vu par le Maire,
A _____ le _____ 19

Dressé par l'Agent-Voyer cantonal,
A Avallon le 19 janvier 1933

Vu par le Commissaire Enquêteur,
A _____ le _____ 19

Vérifié par l'Agent-Voyer d'arrondissement,
A _____ le _____ 19

Vu pour être soumis à l'approbation d _____

*Auxerre, le* _____ 19

LE PRÉFET,

Présenté par l'Agent-Voyer en chef soussigné,
*Auxerre, le* _____ 19

Vu et approuvé par _____
dans sa séance du _____
LE PRÉSIDENT, LE SECRÉTAIRE,

Typ. et Lith. Ch. Milon, 39

Arrêté préfectoral du 14 avril 1933

022/9

Mis en application

GF/LC.

2e feuille

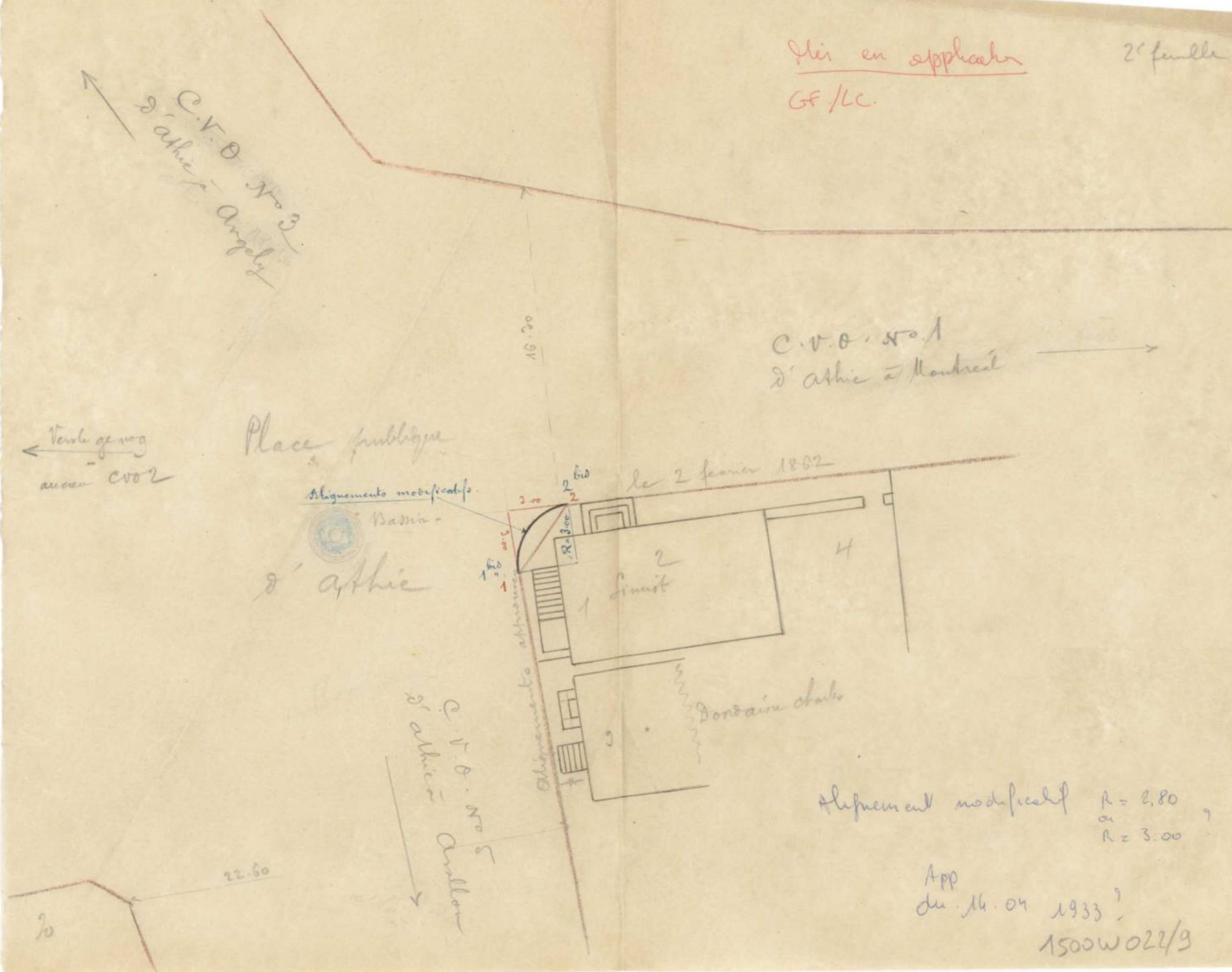


Alignement modificatif R = 2,80 ou R = 3.00 ?

App du 14.04 1933 ?

1500W022/9

Plan approuvé le 2 avril 1863

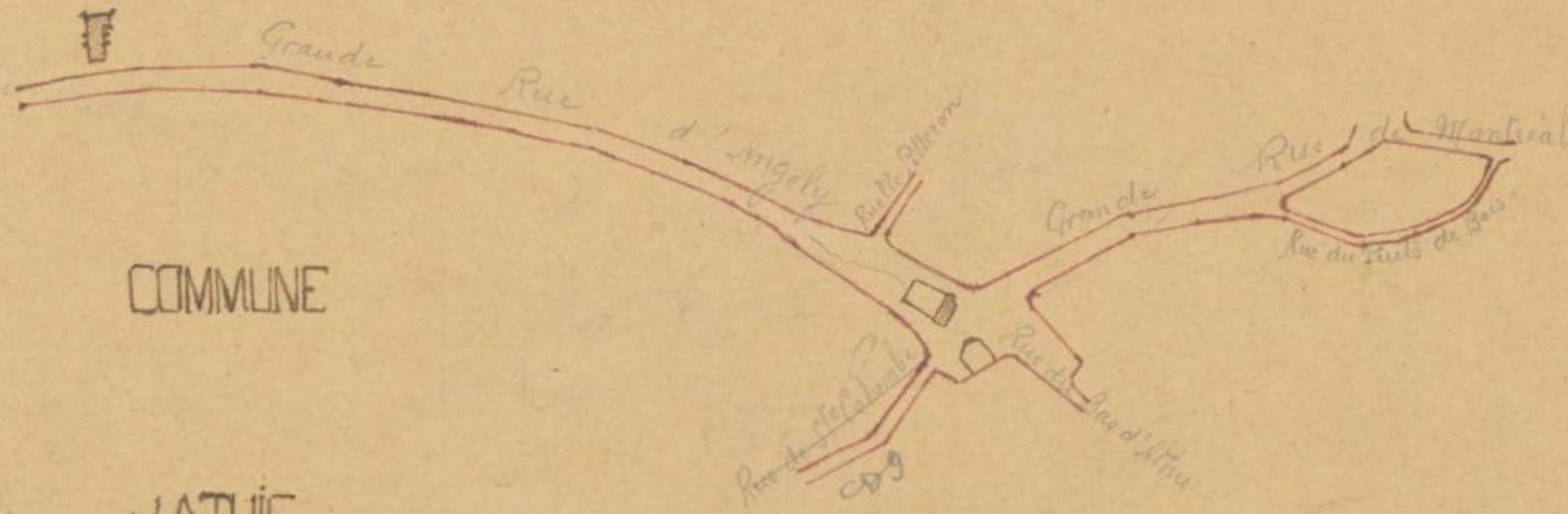


# COMMUNE

# d'ATHIE

## LE VILLAGE

Plan au 1/1000

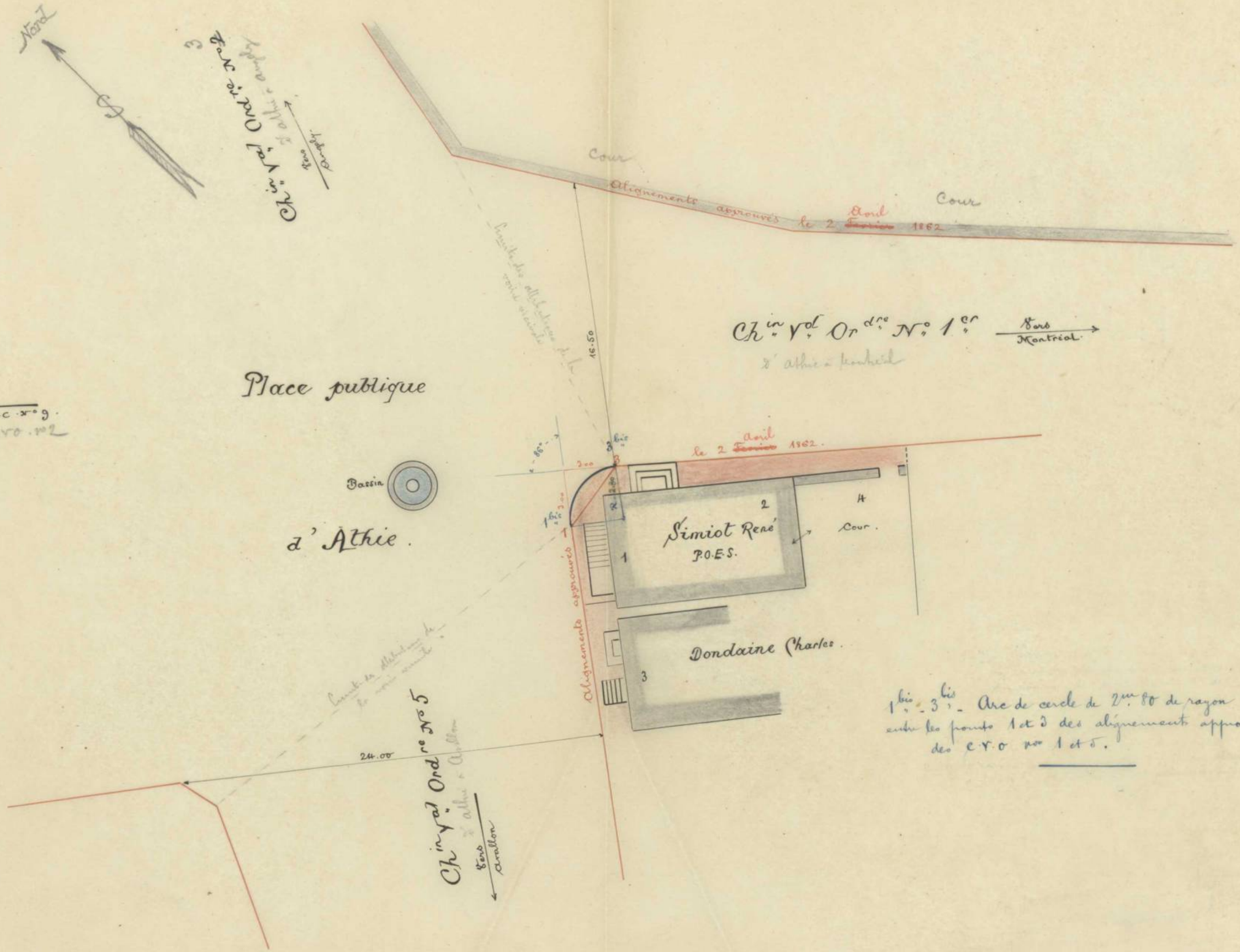


1^bis - 3^bis - Arc de cercle de 2^m 80 de rayon entre les points 1 et 3 des alignements approuvés des C.V.O nos 1 et 5.

DÉPARTEMENT
DE L'YONNE

ARRONDISSEMENT
d' Avallon

Mr Dumay
Agent-Voyer cantonal.

Mr Tanneau
Agent-Voyer d'arrondissement.

Mr Duraud
Agent-Voyer en chef.

~~Service vicinal~~ Voirie urbaine

~~Chemin~~ Ruelle du Tilleron

d ____ à ____

CANTON
de l'Isle sur Serein

COMMUNE
d' Athie

# PROJET DE RÈGLEMENT DES ALIGNEMENTS

**dans la Traverse de** Athie

*ECHELLE de*

## SIGNES CONVENTIONNELS:

**Noir foncé**, Maisons d'habitation.
**Noir pâle**, Constructions accessoires.
**Jaune**, Constructions en saillie sur l'alignement.
**Rose**, Emprises dans les terrains non bâtis.
**Bleu**, Cours d'eau ou mares.
**B**, Construction en bois.
**P**, Construction en pierres ou moëllons.

**P T**, Construction en pierres de taille.
**O E**, Rez-de chaussée.
**1 E**, Maison à 1 étage.
**2 E**, Maison à 2 étages.
**S**, Construction solide.
**M**, Construction médiocre.
**V**, Construction en état de vétusté.

Vu par le Maire,
A ____ le ____ 188

Dressé par l'Agent-Voyer cantonal,
A ____ le ____ 188

Vu par le Commissaire Enquêteur,
A ____ le ____ 188

Vérifié par l'Agent-Voyer d'arrondissement,
A ____ le ____ 188

Vu pour être soumis à l'approbation d ____
____

*A Auxerre, le* ____ 188
LE PRÉFET,

Présenté par l'Agent-Voyer en chef soussigné,
*A Auxerre, le* ____ 188

Vu et approuvé par ____
dans sa séance du ____

LE PRÉSIDENT, LE SECRÉTAIRE,

022/10

Nord

Côté d'Angely

Route N.° d'Aulnay à Angely

Joudrier Emile

Grange PS 108

Rostain Ferdinand

Hangar PS 108

Grange PS 110

Charrière René Hasdrubal Maison P1E5 112

Atelier PS 114

Rostain F. Maison P2E5 119

Bourgeat E. Jardin 116

Rue d'Angely

Place publique

Allée

Allée

Chemin Vicinal

Jardin

La Commune Jardin

(1) Mur en ruines sur 3m

(3)(5) Pan coupé régulier de 3.m de branches à la rencontre des alig.ts (1)(3) (5)(7)

(3)(1) Alignement conservé

Le point 5 n'est pas précisément sur cette mesure; il est à 3 mode l'angle du mur

(5) (7) Ligne droite parallèle à l'alig.t (6)-(8) et aboutissant au point (7) puis à l'extrémité de 5.m de longueur élevée au point (8) sur l'alig.t (6)(8)

Rostain Ferdinand Jardin

(7)(9) Ligne droite partant du point (7) précédemment déterminé et aboutissant au point (9) angle ouest de la maison Breton

9-) Alig.t 9-11 - alig.t actuel conservé

(9)(11) Alig.t actuel conservé

Alig.t approuvé le 2 Avril 1862

Ruelle dit Fillerons

Breton Louis Maison P0E5 5

Cour 3

Jardin public

Cimetière

Breton Louis Cheminée

(12)(11) Limite des attributions de la voirie urbaine

10-12 Façade conservée du batiment Breton Louis jusqu'au prolongement de la limite séparative du Jardin public et de la cheminée Breton Louis

Ne pas coter cette façade - elle ne peut être prise de 5.m jusqu'au Regis biaise 5-7 -

(2)(4) Façade conservée dans toute sa hauteur Rostain.

Cour 81 Rostain Ferdinand Maison P1E5 79 Maison P0E5 77 Maison P0E5 2 Maison P0E5 2 Toit à porcs PS 4 Cours PS 6 Breton Louis Batiments en ruines 8 10

(4)(6) Pan coupé régulier de 2.80 de branches à la rencontre des alignements 4 à (6)(8)

(6)(8) Alignement entre le point (6) pris à l'extremité d'un perpend.e de 1.50 ait longueur élevée sur le mur de cloture Rostain à 3.20 de distance du point (4) angle nord de la maison aboutissant à l'angle (8) du bat.t de porcs de Breton Louis

(8)-10 Alignement partant du point 8 précédemment déterminé et mené parallèlement à l'alignement (7)(9) opposé jusqu'à la rencontre de la façade du mur Breton Louis

10-12 Façade conservée dans toute sa hauteur Breton Louis jusqu'au prolongement de la limite séparative du Jardin public et de la cheminée Breton Louis

1500W022/10

PERMISSIONS DE VOIRIE

DÉPARTEMENT
DE L'YONNE

ARRONDISSEMENT
d'Avallon

COMMUNE
d'Athie

Numéro du Registre

# VOIRIE URBAINE

Nous, MAIRE de la commune d'Athie

VU la pétition à nous adressée le 11 décembre 1920 par M Rostain Ferdinand demeurant à Quarré les Tombes afin d'obtenir ~~l'autorisation~~ l'alignement de son jardin avec la Ruelle du Pilleron

VU le plan d'alignement de la dite commune approuvé par Monsieur le Préfet le 2 février 1862 et le plan modificatif des alignements de la Ruelle du Pilleron approuvé par arrêté de M. le Préfet du 3 juillet 1922

VU le règlement préfectoral, en date du 15 novembre 1861, sur les permissions de Voirie urbaine, ~~art.~~

CONSIDÉRANT qu'il y a lieu de donner satisfaction au pétitionnaire

ARRÊTONS ce qui suit :

ARTICLE PREMIER — ~~Le pétitionnaire est autorisé à exécuter les travaux compris dans sa demande, condition~~ L'alignement demandé est déterminé par une ligne brisée passant par les 4 repères ci-après :

1er repère : Point situé à 2m80 de l'angle sud ouest du mur de clôture du jardin Rostain Ferdinand, sur la façade de la partie du mur longeant la Ruelle du Pilleron

2e repère : Point situé à une distance de 3m00 de l'angle sud ouest du mur de clôture du jardin Rostain et de 5m00 d'un point pris à l'extrémité d'une perpendiculaire de 1m50 de longueur élevée sur le mur de clôture Rostain, à 3m20 de distance de l'angle nord ouest de ce mur.

3e repère : Point pris sur une perpendiculaire élevée sur le mur de façade du toit à porc Breton par le sommet de l'angle nord est de ce bâtiment, à 5m00 de distance de ce sommet.

4e repère : Angle sud ouest de la maison Breton Louis.

Article 2 — Par suite de l'alignement ci-dessus fixé, le demandeur acquiera une superficie de terrain de vingt mètres carrés dont la prise de possession ne pourra avoir lieu qu'après approbation de la délibération du Conseil Municipal du 31 janvier 1924

ART. Les travaux seront exécutés sous l'inspection du Voyer-municipal. Il est défendu à l'impétrant ou à ses ouvriers de laisser séjourner sur aucune partie de la voie publique, après le coucher du soleil, des bois ou matériaux quelconques de manière à gêner la circulation et compromettre la sécurité publique, et en outre, le propriétaire sera tenu d'éclairer.

ART. 3 La présente autorisation, qui ne sera valable que pendant un an, à compter de sa date, est d'ailleurs accordée sous réserve du droit des tiers, à la condition que le libre écoulement des eaux soit complètement garanti ; elle sera révocable dans le cas où le permissionnaire ne remplirait pas les conditions imposées, ou si la nécessité en était reconnue dans un but d'utilité publique.

ART. 4 L'expédition de cette autorisation devra être timbrée, par les soins et aux frais du pétitionnaire, avant qu'il en soit fait usage.

Fait à la Mairie de Athie le 29 Mars 1924

LE MAIRE,

Cachet de la Mairie

Le soussigné certifie que les travaux autorisés ci-dessus ont été exécutés conformément aux conditions prescrites.

A ..... le ..... 18

Vu par le Sous-Préfet d .....

A ..... le ..... 18

Sens. - Imp. J. Chapron.

1500 W 022/11

7

Athie, le 11 Décembre 1920.

RÉPUBLIQUE FRANÇAISE

DÉPARTEMENT DE L'YONNE
AGENT-VOYER-TOMBES
N° 70
Le 3 avril 1924
DÉG. R
SERVICE VICINAL

SERVICE VICINAL
N° 133
le 1er avril 1924
ARRONDISSEMENT D'AVALLON

Monsieur le Maire,

Je soussigné, Rostain Ferdinand, négociant, domicilié à Quarré-les-Tombes, ai l'honneur de vous prier de vouloir bien me faire donner l'alignement qui m'est nécessaire pour la reconstruction du mur de ma propriété qui longe la ruelle dite du Pilleron et qui figure sous le N° 4 2ième feuille du plan d'alignement de la commune d'Athie.

Je vous demande en outre de vouloir bien me délimiter le terrain communal sur lequel aboutit mon jardin, figurant sous le N° 1 2e feuille dudit plan d'alignement et longeant la ruelle ci-dessus désignée.

Agréez, Monsieur le Maire l'expression de mes sentiments les plus respectueux.

Transmis à Monsieur l'Agent-voyer à l'Isle-sur-Serein en le priant de vouloir bien donner satisfaction au pétitionnaire.

Athie, le 11 décembre 1920

Le Maire d'Athie

Renaud

DÉPARTEMENT

de

L'YONNE.

ARRONDISSEMENT

d' Avallon.

CANTON

de Quarré-les-Tombes.

SERVICE VICINAL.

COMMUNE

# BEAUVILLIERS.

## PLAN D'ALIGNEMENT.

AUXERRE, TYPOGRAPHIE CH. GALLOT.

1500 W 032/1

# PROCÈS-VERBAL DU TRACÉ DES ALIGNEMENTS.

| NOMS DES RUES. | INDICATION DES ALIGNEMENTS. — COTÉ DROIT. | INDICATION DES ALIGNEMENTS. — COTÉ GAUCHE. | LARGEURS ADOPTÉES. |
|---|---|---|---|
| | **Beauvillier.** | | |
| Chemin de grande com.on N.o 60 de Cussy à St. Léger. | 1.° Mur N.o 2 conservé et prolongé jusque sur la limite du bois n.o 4. | 1.° Mur n.o 1 conservé. | |
| | 2.° Ligne droite se raccordant avec l'alig.t précédent et aboutissant au 1.er angle du mur N.o 10. | 2.° Ligne droite entre le dernier du mur n.o 1 et un point pris à 8.m du dit alig.t opposé. | 8.m |
| | 3.° Murs N.os 10 et 13 conservés. | 3.° Courbe disposée comme ci-après. | |
| | 4.° Ligne droite entre le dernier angle du n.o 13 et un point pris à 8.m de l'alignement opposé en face le 1.er angle du bâtiment n.o 21. | 4.° Ligne droite déterminée par un point pris à 8.m de l'alig.t opposé en face le dernier angle du n.o 13 et un autre point pris à 8.m en face du 1.er angle du bâtiment n.o 21. | |
| | 5.° Ligne parallèle à 8.m de distance. | 5.° Ligne partant de ce point et aboutissant à un point pris à 3.m 20 de distance en face le dernier angle du bâtiment n.o 23. | 8.m |
| | 6.° id | 6.° Ligne droite déterminée par ce point et le 1.er angle du trottoir de la croix. | |
| | 7.° Ligne parallèle à 8 mètres. | 7.° Contour de la croix conservé. | |
| | 8.° id | 8.° Ligne droite entre le dernier angle de ce contour et le 1.er angle du mur du bâtiment n.o 43. | 8.m |
| | 9.° id | 9.° Mur n.o 43 conservé. | |
| | 10.° Mur n.o 34 conservé. | 10.° Ligne parallèle à 8 mètres. | 8.m |
| | 11.° Ligne droite déterminée par le dernier angle du mur n.o 34 et le dernier angle du bâtiment n.o 38. | | |
| | 12.° Mur n.o 44 conservé et prolongé comme ci-après. | | 8.m |
| | 13.° Ligne droite partant du dernier angle n.o 44 et se raccordant avec la limite extérieure du chemin de grande communication. | | |
| Chemin de Beauvilliers à Sully. | 1.° Ligne parallèle à 8 mètres | 1.° Ligne droite disposée comme ci-après. | 8.m |
| | 2.° Courbe disposée comme ci-après. | 2.° Courbe disposée comme ci-après. | |
| | 3.° Ligne parallèle à 8 mètres. | 3.° Ligne droite déterminée par le 1.er angle du bâtiment n.o 7 et par la limite extérieure du fossé du chemin de Beauvillier à Sully. | 8.m |
| Rue de l'Eglise. | 1.° Ligne parallèle à 6 mètres | 1.° Ligne droite partant du 1.er angle n.o 1 et aboutissant à un point pris à 6.m de l'alig.t opposé sur le mur n.o 5. | 6.m |
| | 2.° id | 2.° Mur n.o 5 conservé. | |
| | 3.° id | 3.° Ligne droite déterminée par les limites des n.os 9. 11. 13. | 6.m |

## Hameau de Sully.

| | | | |
|---|---|---|---|
| Chemin de Beauvilliers à Sully. | 1.° Ligne droite déterminée par la première partie du n.o 2 conservée et un point pris à 8 du dit alig.t opposé en face le 2.e angle du mur n.o 5. | 1.° Ligne droite partant d'un point pris à 8.m de dit alig.t opposé et aboutissant au 2.e angle du mur n.o 5. | 8.m |
| | 2.° Ligne parallèle à 8 mètres. | 2.° Mur n.o 5 conservé. | |
| | 3.° id | 3.° Ligne droite partant du dernier angle du mur n.o 5 et aboutissant au dernier angle de la petite cour du bâtiment n.o 13. | 8.m |
| | 4.° Ligne parallèle à 8 mètres | 4.° Ligne droite entre le dernier angle du bâtiment n.o 13 et un point déterminé par le prolongement du mur n.o 19. | 8.m |
| | 5.° id | 5.° Mur n.o 21 conservé et prolongé | |
| | 6.° Ligne droite déterminée par le dernier angle du bâtiment n.o 44 et un point pris à 8.m de l'alig.t opposé. | 6.° Ligne droite partant du 1.er angle n.o 27 et aboutissant au 4.e angle du n.o 37. | |
| | 7.° Mur n.o 39 conservé (côté gauche) | 7.° Ligne droite déterminée par le 1.er angle n.o 24 et le 1.er angle n.o 28. (côté droit) | |

| NOMS DES RUES. | INDICATION DES ALIGNEMENTS. — COTÉ DROIT. | INDICATION DES ALIGNEMENTS. — COTÉ GAUCHE. | LARGEURS ADOPTÉES. |
|---|---|---|---|
| | 8.° 1.er pan du mur n.o 28 conservé | 8.° N.o 43 conservé. | |
| | 9.° Ligne droite entre le 2.e angle du mur n.o 28 et le 1.er angle n.o 36. | 9.° N.o 45 conservé et prolongé. | 8.m |
| | 10.° N.o 36 conservé | 10.° Ligne parallèle à 8 mètres | |
| | 11.° Ligne droite entre le dernier angle n.o 36 et bon point pris à 8.m en face le 1.er angle n.o 55. | 11.° id | |
| | 12.° Ligne parallèle à 8.m | 12.° N.os 55 et 57 conservés. | |
| | 13.° id | 13.° Ligne droite partant du dernier angle n.o 57 et se raccordant avec la limite extérieure du fossé du chemin de Beauvillier à Sully. | 8.m |
| Chemin de Villarnoux. | 1.° Ligne bien parallèle à 6 mètres | 1.° N.os 1. 3. à 7. 9 conservés. | 6.m |
| | 2.° id | 2.° Ligne droite partant du 2.e angle du mur n.o 9 et se confondant avec la limite actuelle. | |
| Chemin d'Blavier. | Ligne droite déterminée par le dernier angle du bâtiment n.o 1 et l'angle saillant du n.o 14 | Ligne parallèle à 6 mètres | 6.m |

*Les pans coupés et les courbes seront disposés conformément aux indications du Plan.*

AUXERRE, IMP. CH. GALLOT.

032/2

# PLAN GÉNÉRAL.




Vu et approuvé conformément à notre arrêté en date de ce jour le présent plan d'alignement comprenant Sept feuilles de détail.

Auxerre le 26 Mai 1864

Le Préfet de l'Yonne.

Echelle du plan général (0m 001 pour mètre)

Echelle des feuilles de détail (0m 00 pour mètre)

Dressé par l'adjoint. Voyer cantonal soussigné.

Visé par l'adjoint. Voyer d'arrondissement

Vu et transmis par l'adjoint. Voyer en chef

AUXERRE, TYPOGRAPHIE CH. GALLOT.

032/3

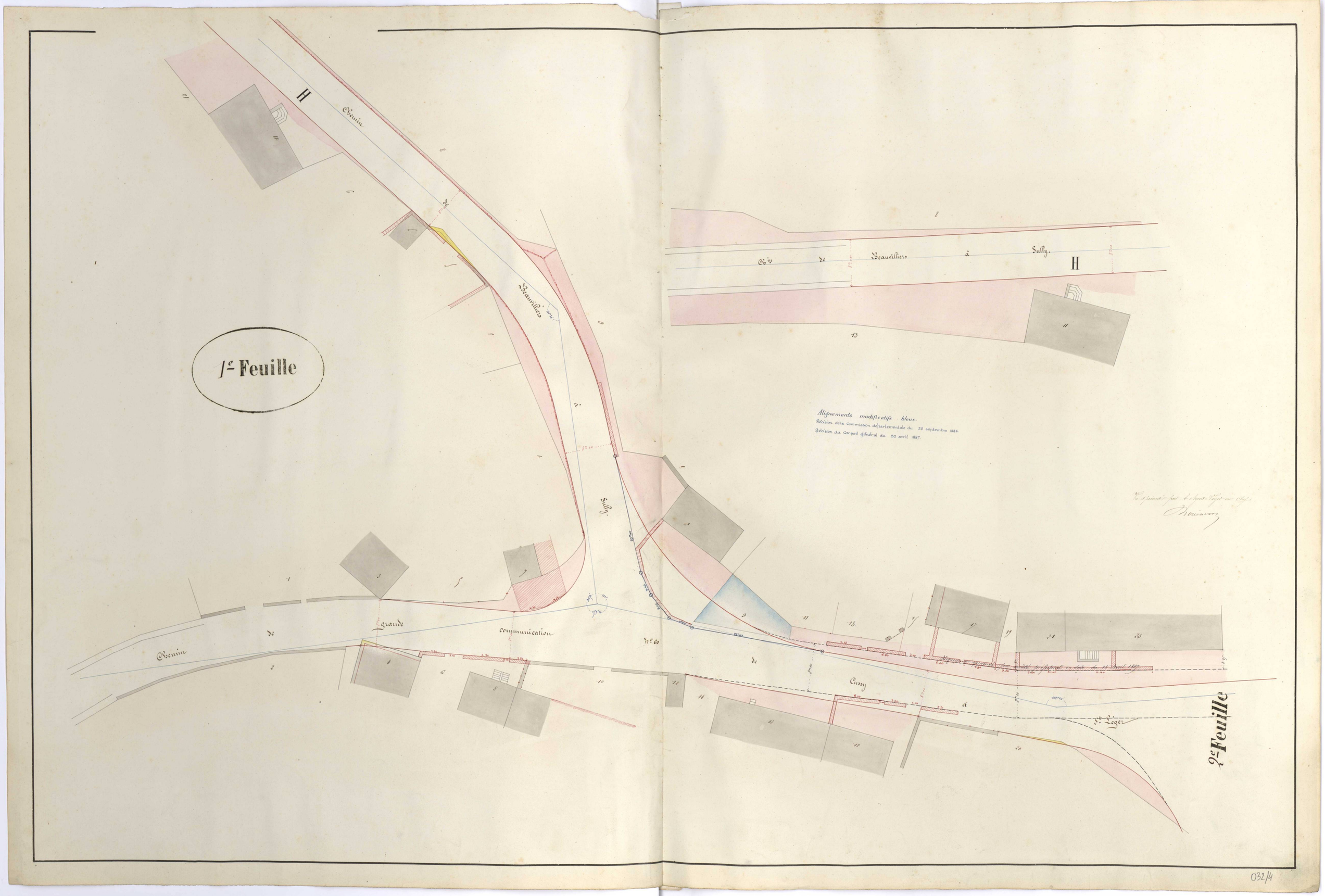
1e Feuille
2e Feuille
H
Chemin de Beauvilliers à Sully.
Chemin de grande communication N° 60 de Cussy à St Léger
Alignements modificatifs bleus.
Décision de la commission départementale du 28 septembre 1886.
Décision du Conseil général du 20 avril 1887.

032/4

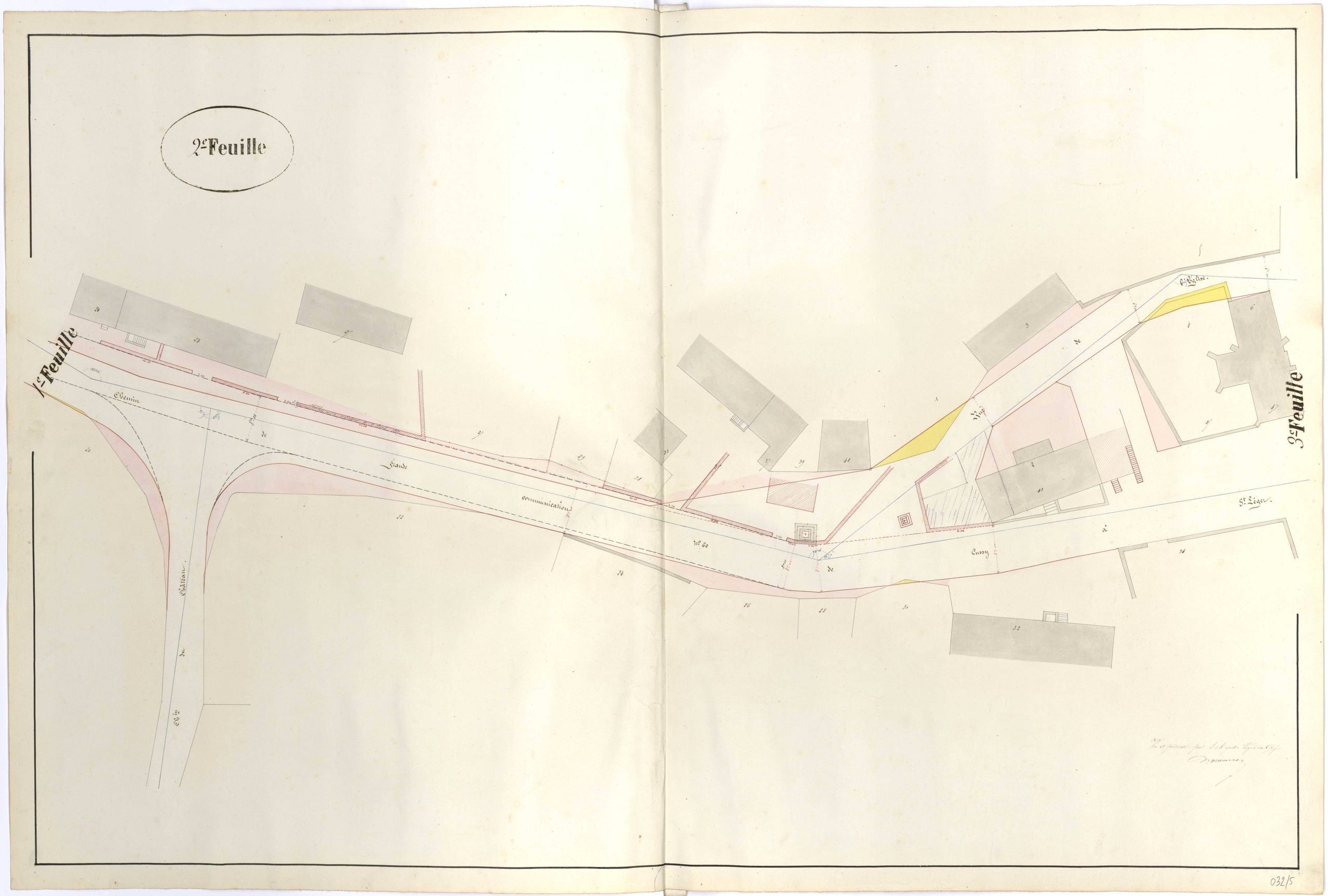
2e Feuille
1re Feuille
3e Feuille
Chemin
Grande
communication
Château
Chin
Cussy
St. Léger
Vue
Église
Vu et présenté par l'Agent Voyer en Chef
Boumier

032/5

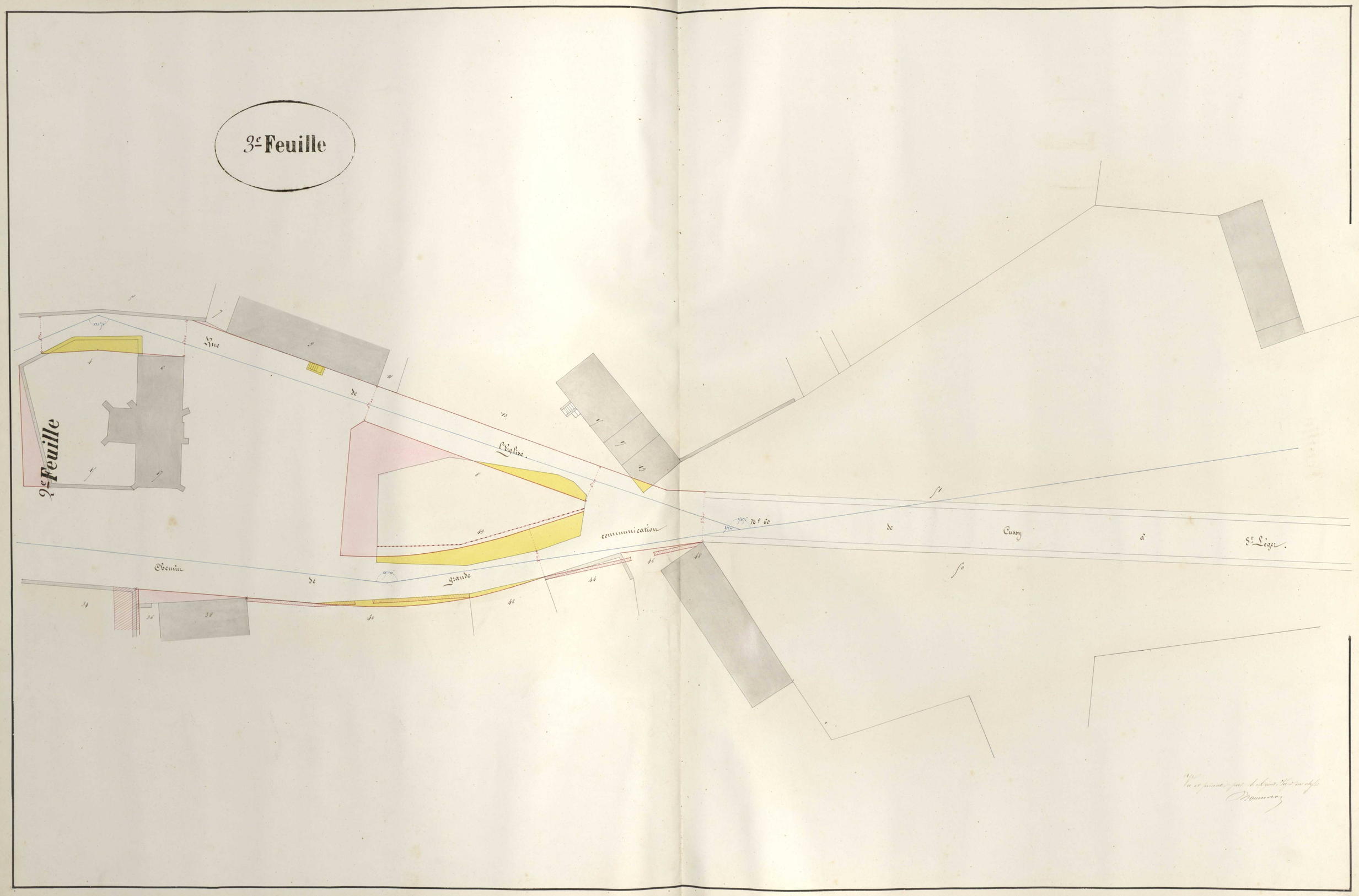
3e Feuille
2e Feuille
Rue
de
l'Eglise.
communication
de
Cussy
à
St Léger.
Chemin
de
grande
Vu et présenté par l'Ingénieur Voyer en chef
Mommaz

032/6

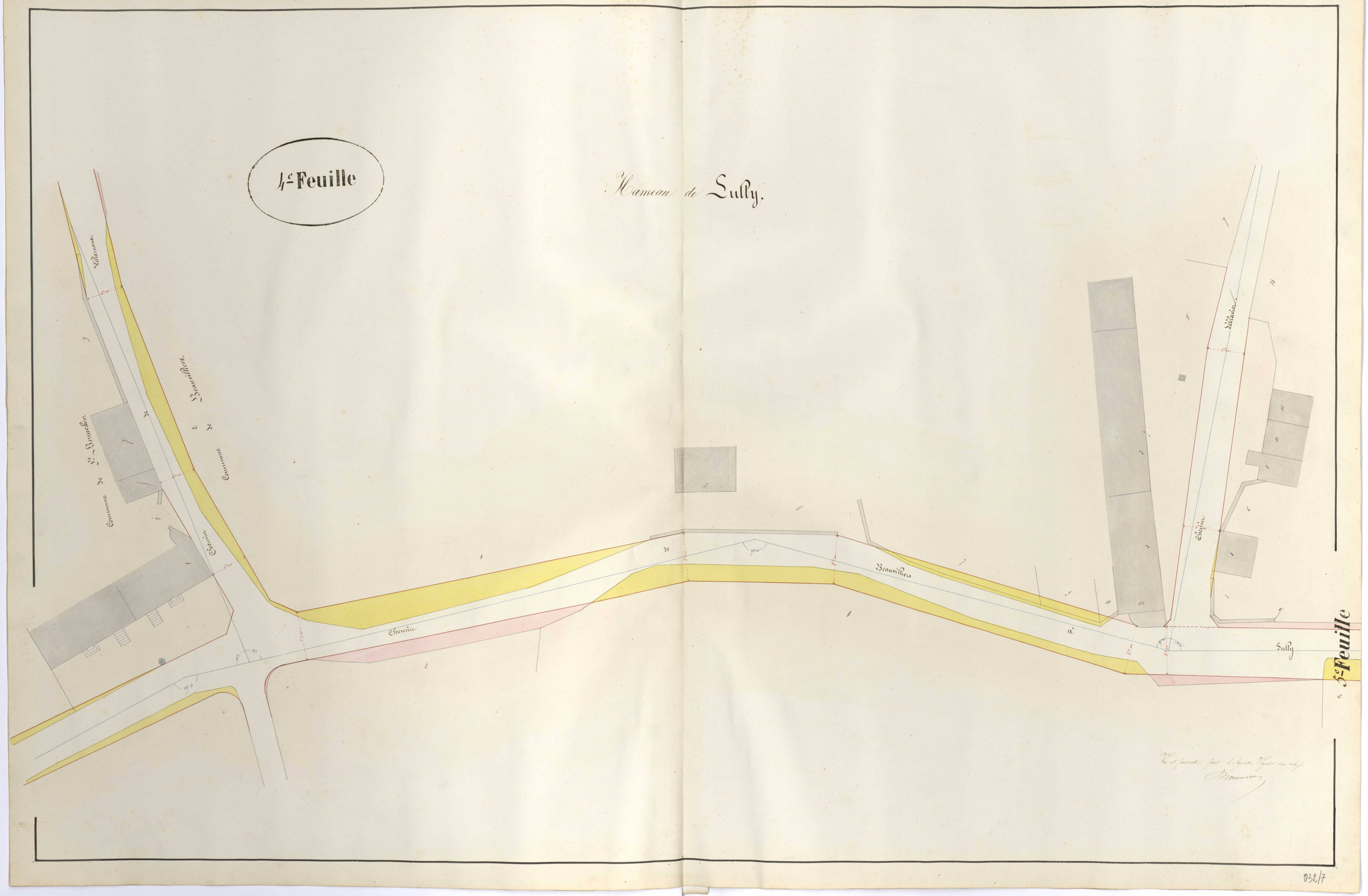
4e Feuille
Hameau de Lully.
Commune de St Brancher.
Commune de Beauvilliers.
Chemin
Beauvilliers
Chemin
Lully
5e Feuille
Vu et présenté par l'Agent Voyer en chef.
032/7

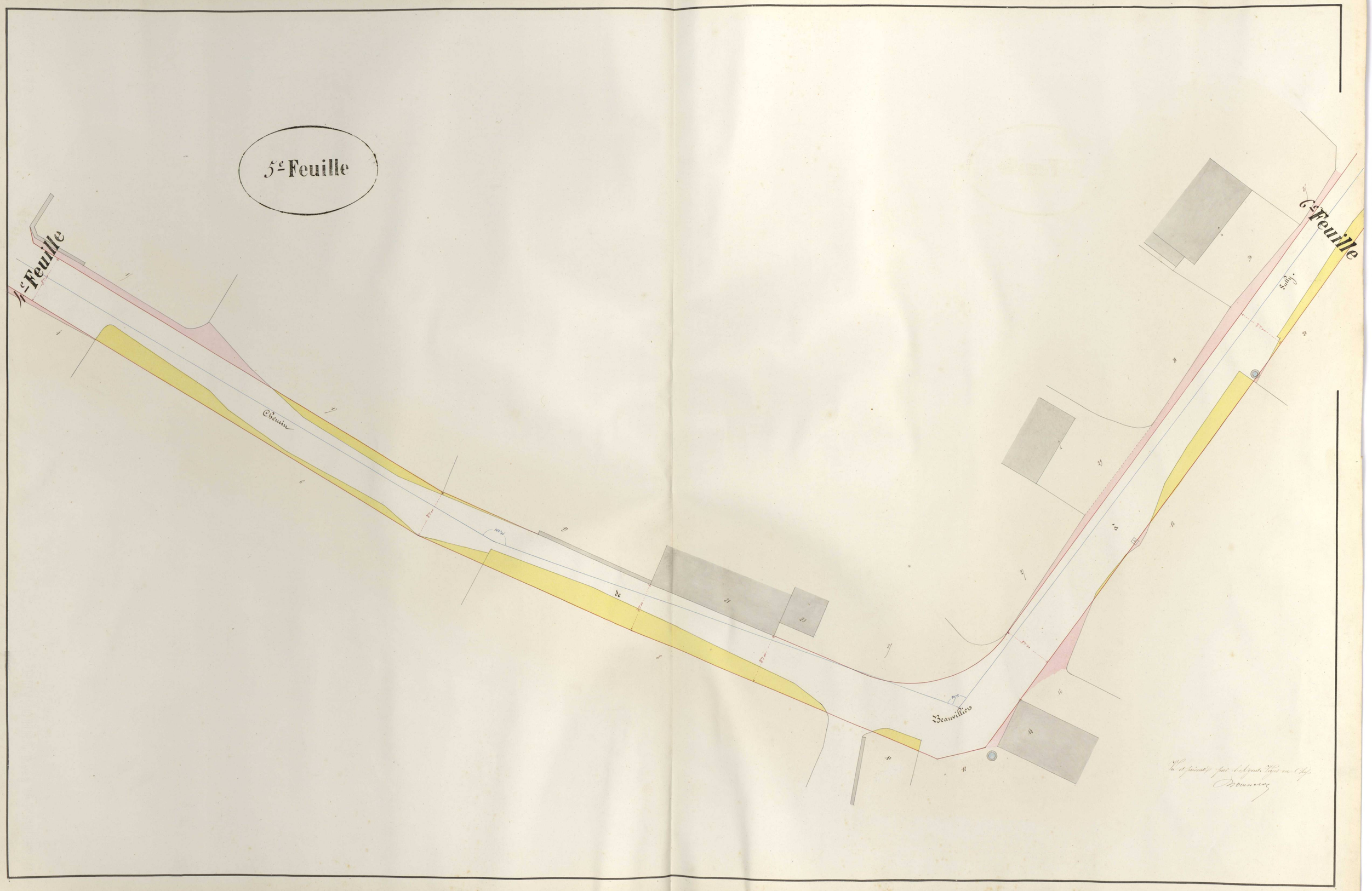
5e Feuille
4e Feuille
6e Feuille
Chemin
Beauvillier
Sully
Vu et présenté par l'Agent-Voyer en Chef.
Bonnerez

032/8

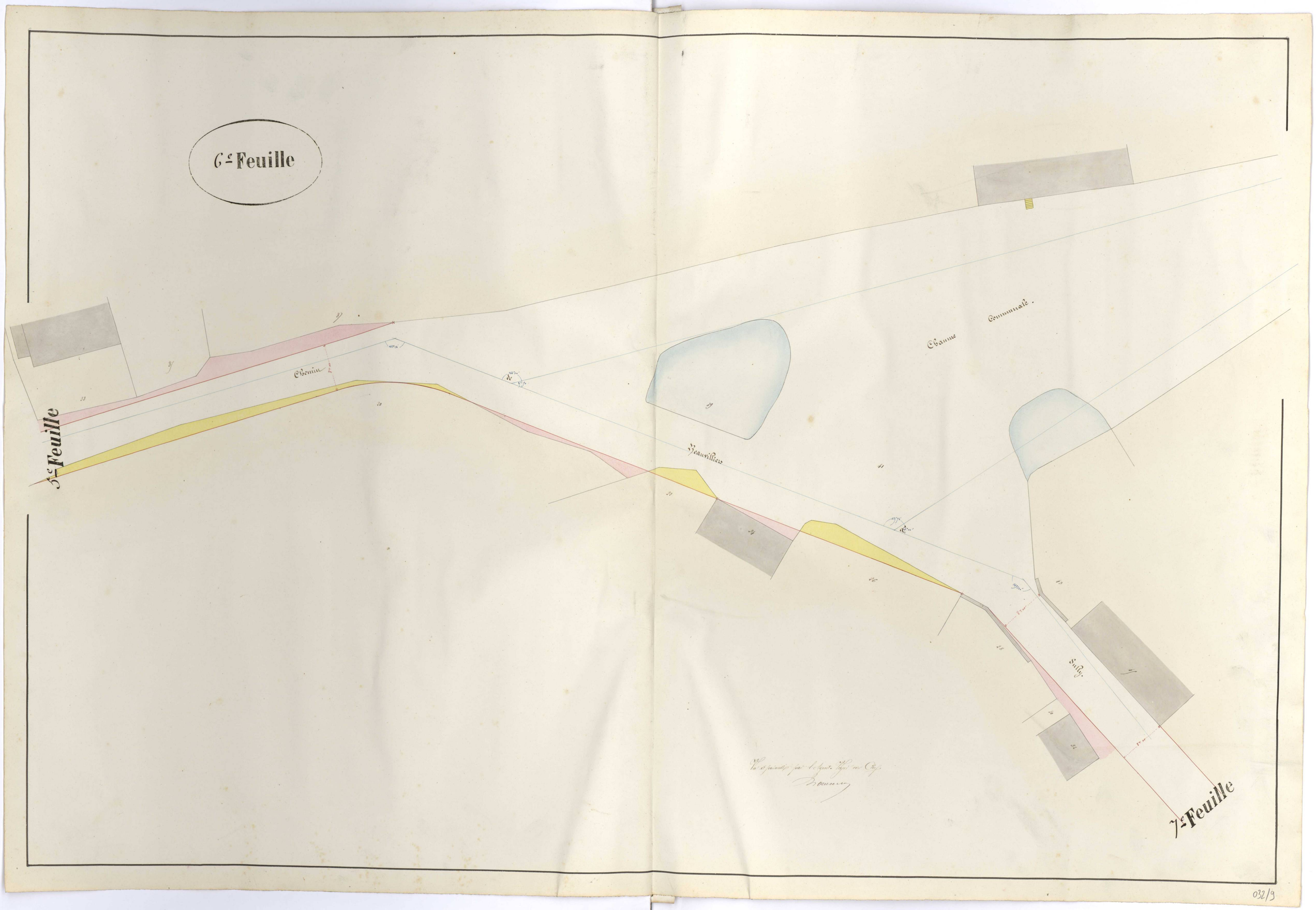
6e Feuille
5e Feuille
7e Feuille
Chemin
Beauvilliers
Chaume
Communale
Sully
Vu et présenté par l'Agent Voyer en Chef
Bonnet

032/9

7e Feuille

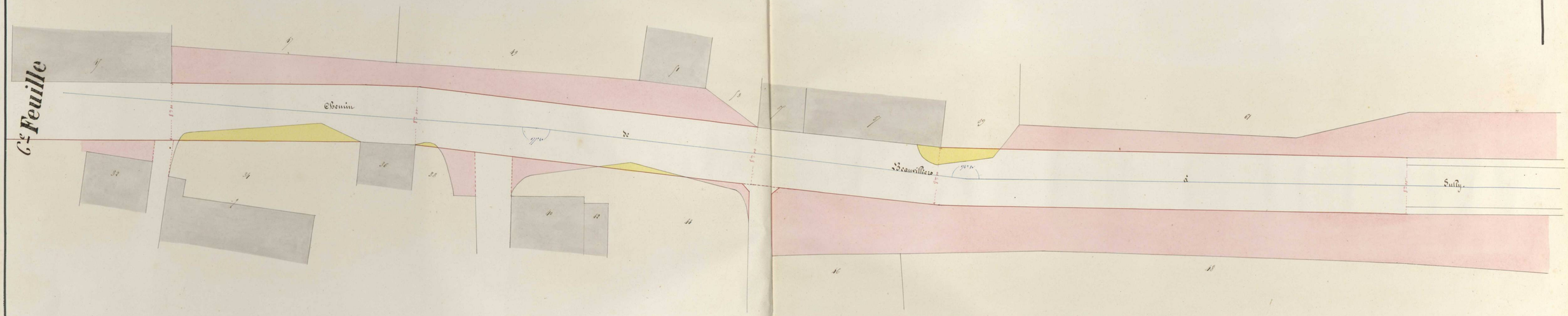


Vu et présenté par le Lieut. Foyer en Chef.
Bouvier

032/10

# TABLEAU DES RUES ET AUTRES VOIES PUBLIQUES

***avec les numéros des propriétés, leur nature et les noms des propriétaires.***

| NOMS des RUES ET PLACES. | NUMÉROS des feuilles. | NUMÉROS des propriétés. | NOMS des PROPRIÉTAIRES. | NATURE des PROPRIÉTÉS. |
|---|---|---|---|---|
| | | | **Beauvilliers.** | |
| Chemin | | 1 | Vucand Charles | cour |
| de | | 3 | Benoit Charles | bâtiment |
| grande com.on | | 5 | id | |
| N.o 60 | | 7 | Couhault Louis | bât. |
| de Cussy | | 9 | | marc |
| à | | 11 | J.ne Vucand | |
| St. Léger. | | 13 | Vucand Jean | |
| | | 15 | Vucand Philippe | cour |
| | | 17 | id | bâts |
| | | 19 | Vucand Jean | cour |
| | | 21 | id | bât. |
| | | 23 | Vucand Jean Louis | id |
| | | 25 | Vucand Jean Champenois | |
| | | 27 | Couhault Louis Guillaume | |
| | | 29 | Vucand Jean Louis | |
| | | 31 | Robert Philippe | |
| | | 33 | id | bât |
| | | 35 | | cour |
| | | 37 | Vucand J.n Louis | bât |
| | | 39 | id | cour |
| | | 41 | | bât. |
| | | 43 | Michel Hilaire | id |
| | | 45 | Va Commune | cimetière |
| | | 47 | id | église |
| | | 49 | J.ne Guichard | jardin |
| | | 51 | terrain communal | |
| | | 2 | Benoit Charles | terre |
| | | 4 | Couhault Louis | bât. |
| | | 6 | | |
| | | 8 | Vallat Jean | bât. |
| | | 10 | Couhault Jean | cour |
| | | 12 | id | bât. |
| | | 14 | | |
| | | 16 | Vucand J.n (Vve Sellier) | bât. |
| | | 18 | Vucand Pierre | id |
| | | 20 | Michel Hilaire | terre |
| | | 22 | Vucand J.n Louis | id |
| | | 24 | Michel Pierre | |
| | | 26 | Couhault Louis | |
| | | 28 | Michel Hilaire | |
| | | 30 | Couhault Louis | |
| | | 32 | id | bât. |
| | | 34 | Michel Jean | cour |
| | | 36 | Duchié Philippe | cour |
| | | 38 | id | bât. |
| | | 40 | Duchié J.n Louis | terre |
| | | 42 | id | id |
| | | 44 | | |
| | | 46 | Boussard Jean | cour |
| | | 48 | | bât. |
| | | 50 | terrain communal | |
| Ch.in de | | 1 | Benoit Charles | terre |
| Beauvilliers | | 3 | Vucand J.n Louis | id |
| à | | 5 | Couhault Philippe | |
| Sully. | | 7 | id | bât. |
| | | 9 | Couhault Louis | terre |
| | | 11 | Guidy marie Claude | bât. |
| | | 13 | Guichard Abraham | terre |
| | | 15 | Couhault Louis | bât. |
| | | 17 | id | |
| | | 19 | Vucand Jean | cour |
| | | 21 | Guichard Abraham | bât. |
| | | 23 | Guichard Abraham | id |
| | | 25 | Guyard Philippe | |
| | | 27 | Michel Hilaire | |
| | | 29 | Va Commune | cimetière |
| | | 31 | id | église |
| | | 33 | Guichard Vve | jardin |
| | | | **Hameau de Sully.** | |
| Chemin | | 1 | Boissard Jean | terre |
| de | | 3 | | bât. |
| Beauvilliers | | 5 | | cour |
| à | | 7 | Boussard Jean | jardin |
| Sully. | | 9 | Vigot Pierre | id |
| | | 11 | Boussard J.n Pierre | cour |
| | | 13 | id | bât. |
| | | 15 | | jardin |
| | | 17 | Guidy Emélie | pré |
| | | 19 | id | terre |
| | | 21 | J.ne Guidy | bât. |
| | | 23 | id | id |
| | | 25 | Cour Commune | |
| | | 27 | Guidy Claude | jardin |
| | | 29 | id | cour |
| | | 31 | Sailly J.n Pierre | jardin |
| | | 33 | Duberjeau Jean | cour |
| | | 35 | id | jardin |
| | | 37 | Sailly Jean | terre |
| | | 39 | | marc |
| | | 41 | Oseraie communale | |
| | | 43 | Guidy Pierre | jardin |
| | | 45 | id | bât. |
| | | 47 | Couhault Jean | terre |
| | | 49 | | id |
| | | 51 | Couhault Philibert | bât. |
| | | 53 | id | cour |
| | | 55 | | bât. |
| | | 57 | Couhault Louis et Jacques | bât. |
| | | 59 | id | jardin |
| | | 61 | Duban Jean | terre |
| | | 2 | Boussard Jean | terre |
| | | 4 | id | pré |
| | | 6 | Veuve Guidy | id |
| | | 8 | Duban Jean | pré |
| | | 10 | id | jardin |
| | | 12 | Cour Commune | |
| Ruelle | | 14 | Guidy Claude | terre |
| de | | 16 | Guidy Claude | id |
| Beauvilliers | | 18 | Guidy Claude | id |
| à | | 20 | Guidy Claude | id |
| Sully. | | 22 | Guidy Claude | id |
| | | 24 | Guidy Claude | id |
| | | 26 | Guidy Claude | id |
| | | 28 | Guidy Claude | id |
| | | 30 | Guidy Claude | id |
| | | 32 | Guidy Claude | id |
| | | 34 | Guidy Claude | id |
| | | 36 | Guidy Claude | id |
| | | 38 | Guidy Claude | id |
| | | 40 | Guidy Claude | id |
| | | 42 | Guidy Claude | id |
| | | 44 | Guidy Claude | id |
| | | 46 | Guidy Claude | id |
| | | 48 | Guidy Claude | id |
| | | 50 | Guidy Claude | id |
| | | 52 | Guidy Claude | id |
| | | 54 | Guidy Claude | id |
| | | 56 | Guidy Claude | id |
| | | 58 | Guidy Claude | id |
| | | 60 | Guidy Claude | id |
| | | 62 | Guidy Claude | id |
| | | 64 | Guidy Claude | id |
| | | 66 | Guidy Claude | id |
| | | 68 | Guidy Claude | id |
| | | 70 | Guidy Claude | id |
| | | 72 | Guidy Claude | id |
| | | 74 | Guidy Claude | id |
| | | 76 | Guidy Claude | id |
| | | 78 | Guidy Claude | id |
| | | 80 | Guidy Claude | id |
| | | 82 | Guidy Claude | id |
| | | 84 | Guidy Claude | id |
| | | 86 | Guidy Claude | id |
| | | 88 | Guidy Claude | id |
| | | 90 | Guidy Claude | id |
| | | 92 | Guidy Claude | id |
| | | 94 | Guidy Claude | id |
| | | 96 | Guidy Claude | id |
| | | 98 | Guidy Claude | id |
| | | 100 | Guidy Claude | id |
| | | 102 | Guidy Claude | id |
| | | 104 | Guidy Claude | id |
| | | 106 | Guidy Claude | id |
| | | 108 | Guidy Claude | id |
| | | 110 | Guidy Claude | id |
| | | 112 | Guidy Claude | id |
| | | 114 | Guidy Claude | id |
| | | 116 | Guidy Claude | id |
| | | 118 | Guidy Claude | id |
| | | 120 | Guidy Claude | id |
| | | 122 | Guidy Claude | id |
| | | 124 | Guidy Claude | id |
| | | 126 | Guidy Claude | id |
| | | 128 | Guidy Claude | id |
| | | 130 | Guidy Claude | id |
| | | 132 | Guidy Claude | id |
| | | 134 | Guidy Claude | id |
| | | 136 | Guidy Claude | id |
| | | 138 | Guidy Claude | id |
| | | 140 | Guidy Claude | id |
| | | 142 | Guidy Claude | id |
| | | 144 | Guidy Claude | id |
| | | 146 | Guidy Claude | id |
| | | 148 | Guidy Claude | id |
| | | 150 | Guidy Claude | id |
| | | 152 | Guidy Claude | id |
| | | 154 | Guidy Claude | id |
| | | 156 | Guidy Claude | id |
| | | 158 | Guidy Claude | id |
| | | 160 | Guidy Claude | id |
| | | 162 | Guidy Claude | id |
| | | 164 | Guidy Claude | id |
| | | 166 | Guidy Claude | id |
| | | 168 | Guidy Claude | id |
| | | 170 | Guidy Claude | id |
| | | 172 | Guidy Claude | id |
| | | 174 | Guidy Claude | id |
| | | 176 | Guidy Claude | id |
| | | 178 | Guidy Claude | id |
| | | 180 | Guidy Claude | id |
| | | 182 | Guidy Claude | id |
| | | 184 | Guidy Claude | id |
| | | 186 | Guidy Claude | id |
| | | 188 | Guidy Claude | id |
| | | 190 | Guidy Claude | id |
| | | 192 | Guidy Claude | id |
| | | 194 | Guidy Claude | id |
| | | 196 | Guidy Claude | id |
| | | 198 | Guidy Claude | id |
| | | 200 | Guidy Claude | id |
| | | 202 | Guidy Claude | id |
| | | 204 | Guidy Claude | id |
| | | 206 | Guidy Claude | id |
| | | 208 | Guidy Claude | id |
| | | 210 | Guidy Claude | id |
| | | 212 | Guidy Claude | id |
| | | 214 | Guidy Claude | id |
| | | 216 | Guidy Claude | id |
| | | 218 | Guidy Claude | id |
| | | 220 | Guidy Claude | id |
| | | 222 | Guidy Claude | id |
| | | 224 | Guidy Claude | id |
| | | 226 | Guidy Claude | id |
| | | 228 | Guidy Claude | id |
| | | 230 | Guidy Claude | id |
| | | 232 | Guidy Claude | id |
| | | 234 | Guidy Claude | id |
| | | 236 | Guidy Claude | id |
| | | 238 | Guidy Claude | id |
| | | 240 | Guidy Claude | id |
| | | 242 | Guidy Claude | id |
| | | 244 | Guidy Claude | id |
| | | 246 | Guidy Claude | id |
| | | 248 | Guidy Claude | id |
| | | 250 | Guidy Claude | id |
| | | 252 | Guidy Claude | id |
| | | 254 | Guidy Claude | id |
| | | 256 | Guidy Claude | id |
| | | 258 | Guidy Claude | id |
| | | 260 | Guidy Claude | id |
| | | 262 | Guidy Claude | id |
| | | 264 | Guidy Claude | id |
| | | 266 | Guidy Claude | id |
| | | 268 | Guidy Claude | id |
| | | 270 | Guidy Claude | id |
| | | 272 | Guidy Claude | id |
| | | 274 | Guidy Claude | id |
| | | 276 | Guidy Claude | id |
| | | 278 | Guidy Claude | id |
| | | 280 | Guidy Claude | id |
| | | 282 | Guidy Claude | id |
| | | 284 | Guidy Claude | id |
| | | 286 | Guidy Claude | id |
| | | 288 | Guidy Claude | id |
| | | 290 | Guidy Claude | id |
| | | 292 | Guidy Claude | id |
| | | 294 | Guidy Claude | id |
| | | 296 | Guidy Claude | id |
| | | 298 | Guidy Claude | id |
| | | 300 | Guidy Claude | id |
| | | 302 | Guidy Claude | id |
| | | 304 | Guidy Claude | id |
| | | 306 | Guidy Claude | id |
| | | 308 | Guidy Claude | id |
| | | 310 | Guidy Claude | id |
| | | 312 | Guidy Claude | id |
| | | 314 | Guidy Claude | id |
| | | 316 | Guidy Claude | id |
| | | 318 | Guidy Claude | id |
| | | 320 | Guidy Claude | id |
| | | 322 | Guidy Claude | id |
| | | 324 | Guidy Claude | id |
| | | 326 | Guidy Claude | id |
| | | 328 | Guidy Claude | id |
| | | 330 | Guidy Claude | id |
| | | 332 | Guidy Claude | id |
| | | 334 | Guidy Claude | id |
| | | 336 | Guidy Claude | id |
| | | 338 | Guidy Claude | id |
| | | 340 | Guidy Claude | id |
| | | 342 | Guidy Claude | id |
| | | 344 | Guidy Claude | id |
| | | 346 | Guidy Claude | id |
| | | 348 | Guidy Claude | id |
| | | 350 | Guidy Claude | id |
| | | 352 | Guidy Claude | id |
| | | 354 | Guidy Claude | id |
| | | 356 | Guidy Claude | id |
| | | 358 | Guidy Claude | id |
| | | 360 | Guidy Claude | id |
| | | 362 | Guidy Claude | id |
| | | 364 | Guidy Claude | id |
| | | 366 | Guidy Claude | id |
| | | 368 | Guidy Claude | id |
| | | 370 | Guidy Claude | id |
| | | 372 | Guidy Claude | id |
| | | 374 | Guidy Claude | id |
| | | 376 | Guidy Claude | id |
| | | 378 | Guidy Claude | id |
| | | 380 | Guidy Claude | id |
| | | 382 | Guidy Claude | id |
| | | 384 | Guidy Claude | id |
| | | 386 | Guidy Claude | id |
| | | 388 | Guidy Claude | id |
| | | 390 | Guidy Claude | id |
| | | 392 | Guidy Claude | id |
| | | 394 | Guidy Claude | id |
| | | 396 | Guidy Claude | id |
| | | 398 | Guidy Claude | id |
| | | 400 | Guidy Claude | id |
| | | 402 | Guidy Claude | id |
| | | 404 | Guidy Claude | id |
| | | 406 | Guidy Claude | id |
| | | 408 | Guidy Claude | id |
| | | 410 | Guidy Claude | id |
| | | 412 | Guidy Claude | id |
| | | 414 | Guidy Claude | id |
| | | 416 | Guidy Claude | id |
| | | 418 | Guidy Claude | id |
| | | 420 | Guidy Claude | id |
| | | 422 | Guidy Claude | id |
| | | 424 | Guidy Claude | id |
| | | 426 | Guidy Claude | id |
| | | 428 | Guidy Claude | id |
| | | 430 | Guidy Claude | id |
| | | 432 | Guidy Claude | id |
| | | 434 | Guidy Claude | id |
| | | 436 | Guidy Claude | id |
| | | 438 | Guidy Claude | id |
| | | 440 | Guidy Claude | id |
| | | 442 | Guidy Claude | id |
| | | 444 | Guidy Claude | id |
| | | 446 | Guidy Claude | id |
| | | 448 | Guidy Claude | id |
| | | 450 | Guidy Claude | id |
| | | 452 | Guidy Claude | id |
| | | 454 | Guidy Claude | id |
| | | 456 | Guidy Claude | id |
| | | 458 | Guidy Claude | id |
| | | 460 | Guidy Claude | id |
| | | 462 | Guidy Claude | id |
| | | 464 | Guidy Claude | id |
| | | 466 | Guidy Claude | id |
| | | 468 | Guidy Claude | id |
| | | 470 | Guidy Claude | id |
| | | 472 | Guidy Claude | id |
| | | 474 | Guidy Claude | id |
| | | 476 | Guidy Claude | id |
| | | 478 | Guidy Claude | id |
| | | 480 | Guidy Claude | id |
| | | 482 | Guidy Claude | id |
| | | 484 | Guidy Claude | id |
| | | 486 | Guidy Claude | id |
| | | 488 | Guidy Claude | id |
| | | 490 | Guidy Claude | id |
| | | 492 | Guidy Claude | id |
| | | 494 | Guidy Claude | id |
| | | 496 | Guidy Claude | id |
| | | 498 | Guidy Claude | id |
| | | 500 | Guidy Claude | id |
| | | 502 | Guidy Claude | id |
| | | 504 | Guidy Claude | id |
| | | 506 | Guidy Claude | id |
| | | 508 | Guidy Claude | id |
| | | 510 | Guidy Claude | id |
| | | 512 | Guidy Claude | id |
| | | 514 | Guidy Claude | id |
| | | 516 | Guidy Claude | id |
| | | 518 | Guidy Claude | id |
| | | 520 | Guidy Claude | id |
| | | 522 | Guidy Claude | id |
| | | 524 | Guidy Claude | id |
| | | 526 | Guidy Claude | id |
| | | 528 | Guidy Claude | id |
| | | 530 | Guidy Claude | id |
| | | 532 | Guidy Claude | id |
| | | 534 | Guidy Claude | id |
| | | 536 | Guidy Claude | id |
| | | 538 | Guidy Claude | id |
| | | 540 | Guidy Claude | id |
| | | 542 | Guidy Claude | id |
| | | 544 | Guidy Claude | id |
| | | 546 | Guidy Claude | id |
| | | 548 | Guidy Claude | id |
| | | 550 | Guidy Claude | id |
| | | 552 | Guidy Claude | id |
| | | 554 | Guidy Claude | id |
| | | 556 | Guidy Claude | id |
| | | 558 | Guidy Claude | id |
| | | 560 | Guidy Claude | id |
| | | 562 | Guidy Claude | id |
| | | 564 | Guidy Claude | id |
| | | 566 | Guidy Claude | id |
| | | 568 | Guidy Claude | id |
| | | 570 | Guidy Claude | id |
| | | 572 | Guidy Claude | id |
| | | 574 | Guidy Claude | id |
| | | 576 | Guidy Claude | id |
| | | 578 | Guidy Claude | id |
| | | 580 | Guidy Claude | id |
| | | 582 | Guidy Claude | id |
| | | 584 | Guidy Claude | id |
| | | 586 | Guidy Claude | id |
| | | 588 | Guidy Claude | id |
| | | 590 | Guidy Claude | id |
| | | 592 | Guidy Claude | id |
| | | 594 | Guidy Claude | id |
| | | 596 | Guidy Claude | id |
| | | 598 | Guidy Claude | id |
| | | 600 | Guidy Claude | id |
| | | 602 | Guidy Claude | id |
| | | 604 | Guidy Claude | id |
| | | 606 | Guidy Claude | id |
| | | 608 | Guidy Claude | id |
| | | 610 | Guidy Claude | id |
| | | 612 | Guidy Claude | id |
| | | 614 | Guidy Claude | id |
| | | 616 | Guidy Claude | id |
| | | 618 | Guidy Claude | id |
| | | 620 | Guidy Claude | id |
| | | 622 | Guidy Claude | id |
| | | 624 | Guidy Claude | id |
| | | 626 | Guidy Claude | id |
| | | 628 | Guidy Claude | id |
| | | 630 | Guidy Claude | id |
| | | 632 | Guidy Claude | id |
| | | 634 | Guidy Claude | id |
| | | 636 | Guidy Claude | id |
| | | 638 | Guidy Claude | id |
| | | 640 | Guidy Claude | id |
| | | 642 | Guidy Claude | id |
| | | 644 | Guidy Claude | id |
| | | 646 | Guidy Claude | id |
| | | 648 | Guidy Claude | id |
| | | 650 | Guidy Claude | id |
| | | 652 | Guidy Claude | id |
| | | 654 | Guidy Claude | id |
| | | 656 | Guidy Claude | id |
| | | 658 | Guidy Claude | id |
| | | 660 | Guidy Claude | id |
| | | 662 | Guidy Claude | id |
| | | 664 | Guidy Claude | id |
| | | 666 | Guidy Claude | id |
| | | 668 | Guidy Claude | id |
| | | 670 | Guidy Claude | id |
| | | 672 | Guidy Claude | id |
| | | 674 | Guidy Claude | id |
| | | 676 | Guidy Claude | id |
| | | 678 | Guidy Claude | id |
| | | 680 | Guidy Claude | id |
| | | 682 | Guidy Claude | id |
| | | 684 | Guidy Claude | id |
| | | 686 | Guidy Claude | id |
| | | 688 | Guidy Claude | id |
| | | 690 | Guidy Claude | id |
| | | 692 | Guidy Claude | id |
| | | 694 | Guidy Claude | id |
| | | 696 | Guidy Claude | id |
| | | 698 | Guidy Claude | id |
| | | 700 | Guidy Claude | id |
| | | 702 | Guidy Claude | id |
| | | 704 | Guidy Claude | id |
| | | 706 | Guidy Claude | id |
| | | 708 | Guidy Claude | id |
| | | 710 | Guidy Claude | id |
| | | 712 | Guidy Claude | id |
| | | 714 | Guidy Claude | id |
| | | 716 | Guidy Claude | id |
| | | 718 | Guidy Claude | id |
| | | 720 | Guidy Claude | id |
| | | 722 | Guidy Claude | id |
| | | 724 | Guidy Claude | id |
| | | 726 | Guidy Claude | id |
| | | 728 | Guidy Claude | id |
| | | 730 | Guidy Claude | id |
| | | 732 | Guidy Claude | id |
| | | 734 | Guidy Claude | id |
| | | 736 | Guidy Claude | id |
| | | 738 | Guidy Claude | id |
| | | 740 | Guidy Claude | id |
| | | 742 | Guidy Claude | id |
| | | 744 | Guidy Claude | id |
| | | 746 | Guidy Claude | id |
| | | 748 | Guidy Claude | id |
| | | 750 | Guidy Claude | id |
| | | 752 | Guidy Claude | id |
| | | 754 | Guidy Claude | id |
| | | 756 | Guidy Claude | id |
| | | 758 | Guidy Claude | id |
| | | 760 | Guidy Claude | id |
| | | 762 | Guidy Claude | id |
| | | 764 | Guidy Claude | id |
| | | 766 | Guidy Claude | id |
| | | 768 | Guidy Claude | id |
| | | 770 | Guidy Claude | id |
| | | 772 | Guidy Claude | id |
| | | 774 | Guidy Claude | id |
| | | 776 | Guidy Claude | id |
| | | 778 | Guidy Claude | id |
| | | 780 | Guidy Claude | id |
| | | 782 | Guidy Claude | id |
| | | 784 | Guidy Claude | id |
| | | 786 | Guidy Claude | id |
| | | 788 | Guidy Claude | id |
| | | 790 | Guidy Claude | id |
| | | 792 | Guidy Claude | id |
| | | 794 | Guidy Claude | id |
| | | 796 | Guidy Claude | id |
| | | 798 | Guidy Claude | id |
| | | 800 | Guidy Claude | id |
| | | 802 | Guidy Claude | id |
| | | 804 | Guidy Claude | id |
| | | 806 | Guidy Claude | id |
| | | 808 | Guidy Claude | id |
| | | 810 | Guidy Claude | id |
| | | 812 | Guidy Claude | id |
| | | 814 | Guidy Claude | id |
| | | 816 | Guidy Claude | id |
| | | 818 | Guidy Claude | id |
| | | 820 | Guidy Claude | id |
| | | 822 | Guidy Claude | id |
| | | 824 | Guidy Claude | id |
| | | 826 | Guidy Claude | id |
| | | 828 | Guidy Claude | id |
| | | 830 | Guidy Claude | id |
| | | 832 | Guidy Claude | id |
| | | 834 | Guidy Claude | id |
| | | 836 | Guidy Claude | id |
| | | 838 | Guidy Claude | id |
| | | 840 | Guidy Claude | id |
| | | 842 | Guidy Claude | id |
| | | 844 | Guidy Claude | id |
| | | 846 | Guidy Claude | id |
| | | 848 | Guidy Claude | id |
| | | 850 | Guidy Claude | id |
| | | 852 | Guidy Claude | id |
| | | 854 | Guidy Claude | id |
| | | 856 | Guidy Claude | id |
| | | 858 | Guidy Claude | id |
| | | 860 | Guidy Claude | id |
| | | 862 | Guidy Claude | id |
| | | 864 | Guidy Claude | id |
| | | 866 | Guidy Claude | id |
| | | 868 | Guidy Claude | id |
| | | 870 | Guidy Claude | id |
| | | 872 | Guidy Claude | id |
| | | 874 | Guidy Claude | id |
| | | 876 | Guidy Claude | id |
| | | 878 | Guidy Claude | id |
| | | 880 | Guidy Claude | id |
| | | 882 | Guidy Claude | id |
| | | 884 | Guidy Claude | id |
| | | 886 | Guidy Claude | id |
| | | 888 | Guidy Claude | id |
| | | 890 | Guidy Claude | id |
| | | 892 | Guidy Claude | id |
| | | 894 | Guidy Claude | id |
| | | 896 | Guidy Claude | id |
| | | 898 | Guidy Claude | id |
| | | 900 | Guidy Claude | id |
| | | 902 | Guidy Claude | id |
| | | 904 | Guidy Claude | id |
| | | 906 | Guidy Claude | id |
| | | 908 | Guidy Claude | id |
| | | 910 | Guidy Claude | id |
| | | 912 | Guidy Claude | id |
| | | 914 | Guidy Claude | id |
| | | 916 | Guidy Claude | id |
| | | 918 | Guidy Claude | id |
| | | 920 | Guidy Claude | id |
| | | 922 | Guidy Claude | id |
| | | 924 | Guidy Claude | id |
| | | 926 | Guidy Claude | id |
| | | 928 | Guidy Claude | id |
| | | 930 | Guidy Claude | id |
| | | 932 | Guidy Claude | id |
| | | 934 | Guidy Claude | id |
| | | 936 | Guidy Claude | id |
| | | 938 | Guidy Claude | id |
| | | 940 | Guidy Claude | id |
| | | 942 | Guidy Claude | id |
| | | 944 | Guidy Claude | id |
| | | 946 | Guidy Claude | id |
| | | 948 | Guidy Claude | id |
| | | 950 | Guidy Claude | id |
| | | 952 | Guidy Claude | id |
| | | 954 | Guidy Claude | id |
| | | 956 | Guidy Claude | id |
| | | 958 | Guidy Claude | id |
| | | 960 | Guidy Claude | id |
| | | 962 | Guidy Claude | id |
| | | 964 | Guidy Claude | id |
| | | 966 | Guidy Claude | id |
| | | 968 | Guidy Claude | id |
| | | 970 | Guidy Claude | id |
| | | 972 | Guidy Claude | id |
| | | 974 | Guidy Claude | id |
| | | 976 | Guidy Claude | id |
| | | 978 | Guidy Claude | id |
| | | 980 | Guidy Claude | id |
| | | 982 | Guidy Claude | id |
| | | 984 | Guidy Claude | id |
| | | 986 | Guidy Claude | id |
| | | 988 | Guidy Claude | id |
| | | 990 | Guidy Claude | id |
| | | 992 | Guidy Claude | id |
| | | 994 | Guidy Claude | id |
| | | 996 | Guidy Claude | id |
| | | 998 | Guidy Claude | id |
| | | 1000 | Guidy Claude | id |

Ch. GALLOT, imp. de la Préfecture.

1500 W 032/11

DÉPARTEMENT

de

L'YONNE.

ARRONDISSEMENT

d'Avallon

CANTON

de Vezelay

SERVICE VICINAL.

COMMUNE

DE

# BLANNAY.

## PLAN D'ALIGNEMENT.

AUXERRE, TYPOGRAPHIE CH. GALLOT.

1500W044/1

# PROCÈS-VERBAL DU TRACÉ DES ALIGNEMENTS.

## Blannays.

| NOMS DES RUES. | INDICATION DES ALIGNEMENTS. COTÉ DROIT. | INDICATION DES ALIGNEMENTS. COTÉ GAUCHE. | LARGEURS ADOPTÉES. |
|---|---|---|---|
| Rue du Bas. | 1° Ligne parallèle aux alignement opposés à 6m de distance. 2° Ligne droite entre le dernier alignement et le 1er angle du N° 5. | 1° Ligne droite entre le 2e angle du N° 3 et le 2e angle du N° 3. 2° Ligne droite entre ce angle et B 1er angle du mur du cimetière. 3° Parement de ce mur conservé. 4° Ligne droite entre le 1er angle du N° 6 et le 2e angle du N° 23. 5° Ligne droite entre ce angle et Calgt suivant. 6° Ligne droite entre le 2e angle du N° 31 et une point pris en face à 6m du 1er angle du N° 45. 7° Ligne parallèle à l'alignement opposé à 6m de distance. | 6m |
| Chemin de Bois d'Arcy. | Ligne droite entre le 1er angle du N° 2 et l'angle saillant du mêm. | Ligne droite partant du parement intérieur du mur du N° 1 et aboutissant au dernier angle du N° 3. | |
| Chemin des Hérodates. | Ligne droite entre le 1er angle du N° 2 et le 1er angle du N° 4. | Ligne droite entre un point tracé à 6m et un autre point tracé à 6m 50 de l'alignement opposé. | 6m |
| Sentier des Rochers. | Ligne droite entre le 2e angle du N° 2 et le 2e angle du N° 6. | Ligne parallèle à l'algt opposé à 4m de distance. | 4m |
| Rue de la Fontaine. | Ligne droite entre le 1er angle saillant du N° 2 et le 2e angle du N° 4. | Ligne parallèle à l'algt opposé à 6m de distance. | 6m |
| Petite rue de Jouve. | 1° Ligne droite entre le 1er angle du N° 4 et le 1er angle du N° 10 2° Face du N° 10 conservé et prolongé. | Ligne parallèle aux algts opposés à 6m de distance. | 6m |
| Rue du Haut. | 1° Ligne parallèle à l'alignement opposé à 8m de distance. 2° Ligne parallèle aux algts opposés à 6m de distance. 3° Limite des N° 34, 35, 36, 37 et 38 conservés et prolongés jusqu'en face le 1er angle du N° 60. 4° Ligne droite entre ce point et le 1er angle du N° 60. 5° Ligne droite entre ce angle et le 2e angle du N° 80. 6° Ligne droite entre ce angle et le 2e angle du N° 88. 7° Ligne droite entre ce angle et le 1er angle du N° 90. 8° Limite des N° 90, 91 et 92 conservés. 9° Ligne droite entre le 2e angle du N° 92 et le commencement du mur du N° 102. 10° Limite du N° 102 conservé. | 1° Limite du N° 1 conservé. 2° Ligne droite entre le 2e angle du N° 1 et le 1er angle du N° 11. 3° Ligne droite entre ce angle et le 1er angle de la 2e partie du N° 19. 4° Lignes parallèles aux algts opposés à 6m de distance. | 8m. 6m. |

| NOMS DES RUES | INDICATION DES ALIGNEMENTS. COTÉ DROIT. | INDICATION DES ALIGNEMENTS. COTÉ GAUCHE. | LARGEURS ADOPTÉES. |
|---|---|---|---|
| Rue de Jouve. | 1° Limite des N° 2, 4, 6 et 8 conservés. 2° Ligne droite entre le 1er angle du N° 10 et le 2e angle du N° 28. 3° Ligne droite entre ce angle et le 1er angle du N° 88. 4° Limite du N° 88 conservé et prolongé. | 1° Limite du N° 1 et d'une partie du N° 3 conservé. 2° Ligne droite parallèle à 5m au mur à reculer placé dans le N° 5. 3° Ligne parallèle au alignement opposé à 5m de distance. | 5m. |
| Rue Basse. | Limite actuelle conservée. | Ligne parallèle aux limites opposées à 5m 50 de distance. | 5m 50 |

# PLAN GÉNÉRAL.




Vu et approuvé, conformément à notre arrêté en Date de ce jourd'hui, le présent plan d'Alignement, comprenant trois feuilles de Détails.

A Auxerre, le

Le Maire de l'Yonne, Préfet de l'Yonne,

Un certificat du Maire de Stdenay, attestant que l'arrêté approuvant le plan d'alignement de la Commune a été publié et affiché le 21-9-24 est dans le dit arrêté.

Dressé par l'Agent Voyer Soussigné

Vérifié par l'Agent Voyer d'arrondissement

Vu et présenté par l'Agent Voyer en chef.

Echelle de 0.001 millimètres par mètre pour le plan général

Echelle de 0.005 millimètres par mètre pour les feuilles de Détail

AUXERRE, TYPOGRAPHIE CH. GALLOT.

044/3


1re Feuille
2e Feuille
3e Feuille
Côté de Sermizelles
Chemin de Grande communication N° 206 de Sermizelles à Mailly-la-Ville
Chemin de Vézelay à Blannay
Chemin de Bois d'Arcy
Chemin de Héradates
Chemin de Grande Rue
Chemin de Vézelay à Blannay
Chemin de Vézelay à Blannay
Chemin de Vézelay à Blannay
Vu et présenté par l'Agent Voyer en chef.
Bouvenet

044/4

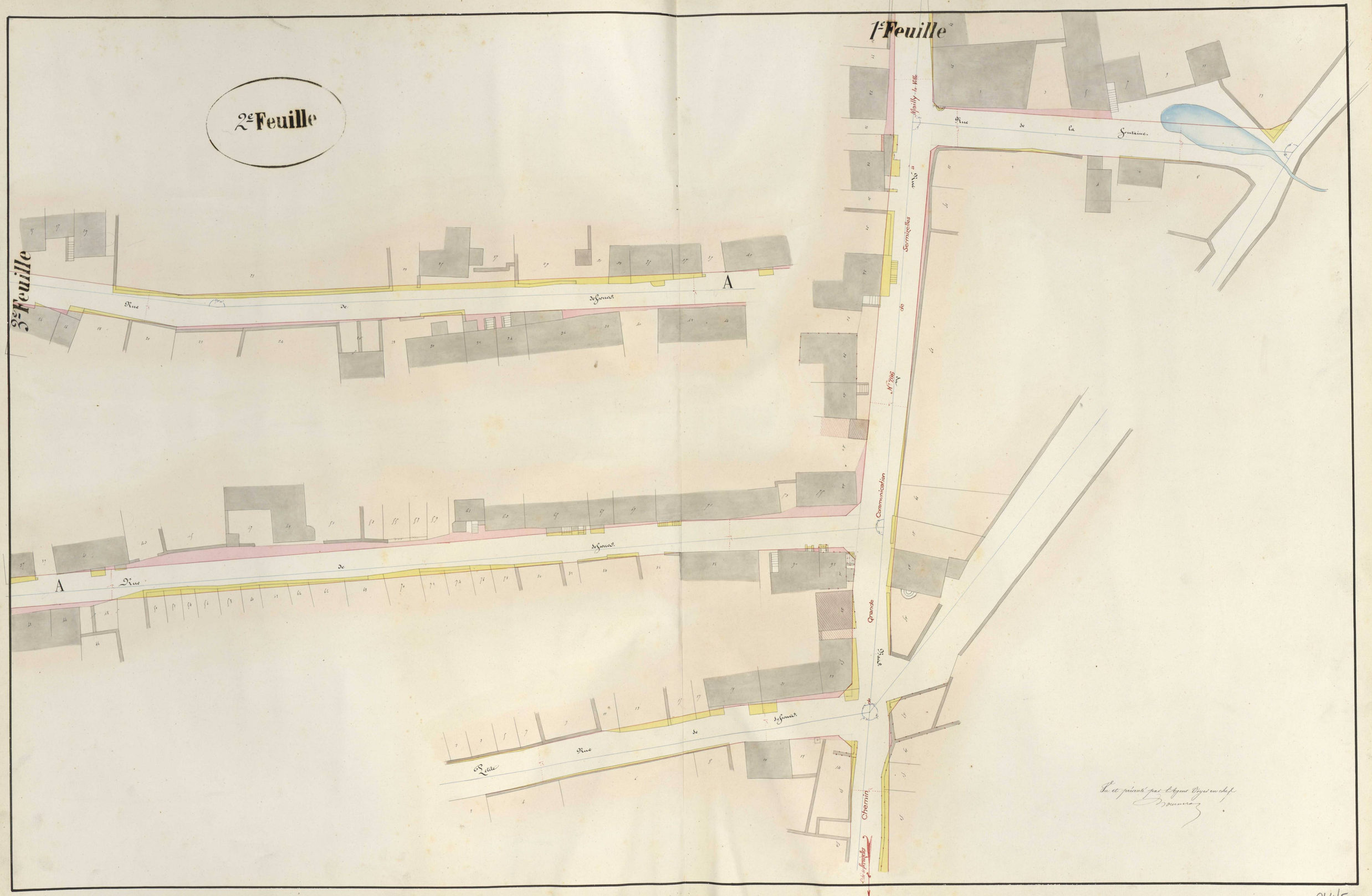
2e Feuille
1e Feuille
3e Feuille
Rue de la Fontaine
Rue de Sermizelles
Communication
Grande Rue
Petite Rue de Sermizelles
Chemin
A
A
Vu et présenté par l'Agent Voyer en chef
Bonnerot

044/5

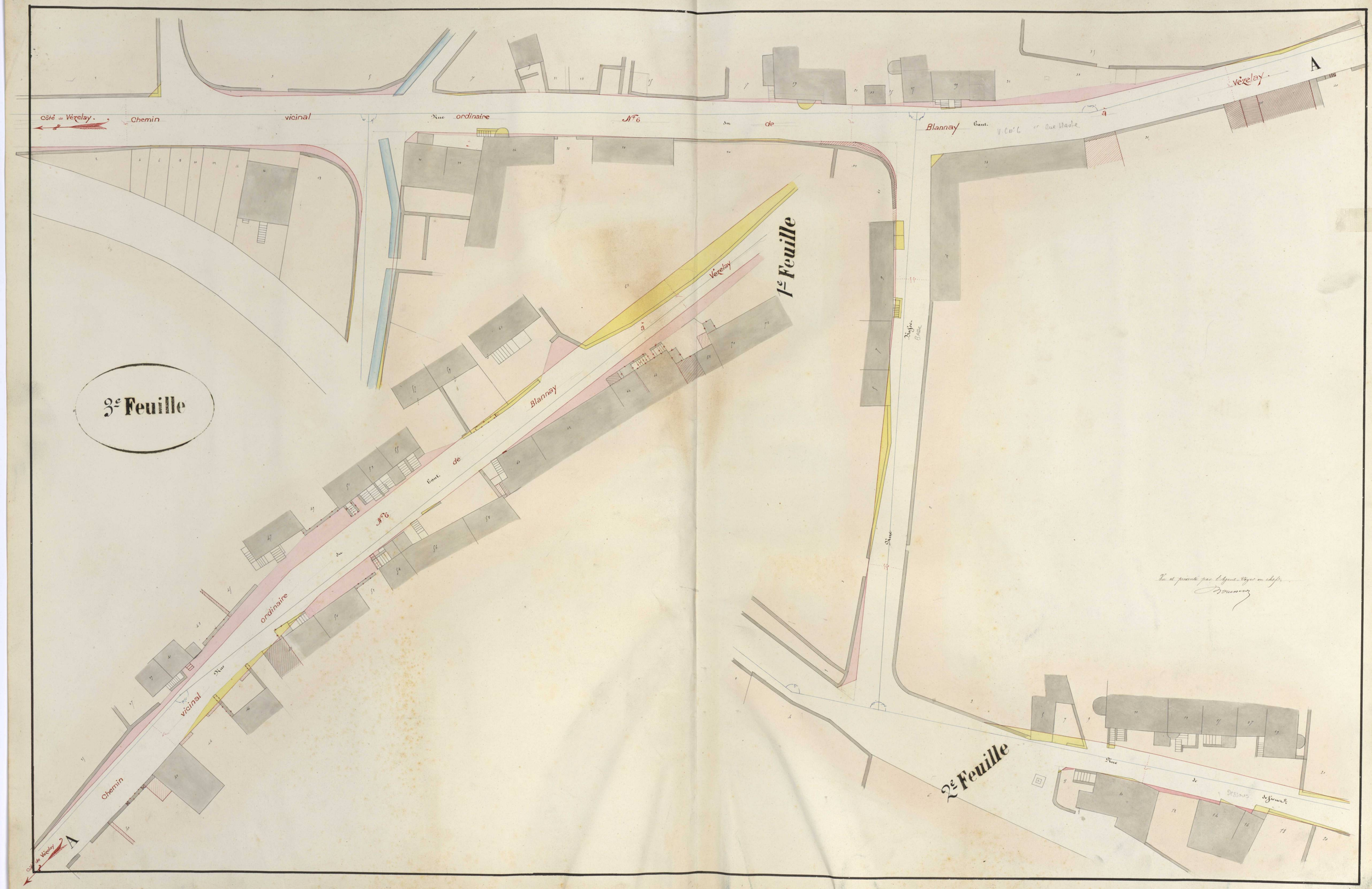

Côté de Vézelay
Chemin vicinal Rue ordinaire N° 6 du de Blannay Canal
Vézelay
A
1e Feuille
2e Feuille
3e Feuille
Blannay
Vézelay
Chemin vicinal Rue ordinaire N° 6 du de Blannay Canal
Côté de Vézelay
A
Vu et présenté par l'Agent-Voyer en chef.


044/6

# TABLEAU DES RUES ET AUTRES VOIES PUBLIQUES

## *avec les numéros des propriétés, leur nature et les noms des propriétaires.*

# Blanmay.

| NOMS des RUES ET PLACES. | NUMÉROS des feuilles. | NUMÉROS des propriétés. | NOMS des PROPRIÉTAIRES. | NATURE des PROPRIÉTÉS. |
|---|---|---|---|---|
| Rue | 1 | 1 | Léotard François | bat |
| du | | 3 | id | bat |
| Bacq | | 5 | Content Edme | bat |
| | | 7 | Caillon André | bat |
| | | 9 | Poigny Vve | bat |
| | | 11 | " | cour commune |
| | | 13 | La commune | cimetière |
| | | 15 | Carlant Philibert | cour |
| | | 17 | Monin Bte | bat |
| | | 19 | " | cour commune |
| | | 21 | Carlant Philibert | bat |
| | | 23 | Delaune Imbert | bat |
| | | 25 | " | cour commune |
| | | 27 | Chandelier Etienne | bat |
| | | 29 | id | bat |
| | 2 | 31 | Moiron François | bat |
| | | 33 | Lucy Alphonse | terre |
| | | 35 | Chandelier Etienne | terre |
| | | 37 | De Chateauneuf | terre |
| | | 39 | Moiron François | terre |
| | | 41 | Boulton Victoire | terre |
| | | 43 | Carlant Louis | bat |
| | | 45 | id | cour |
| | | 47 | Boulton Pierre | terre |
| | | 49 | Content Jean | terre |
| | | 51 | Corbet Mathieu | terre |
| | | 53 | Morimot Jules | terre |
| | 1 | 2 | Masse Guillaume | bat |
| | | 4 | Content Vienne | bat |
| | | 6 | id | cour |
| | | 8 | Delaporte Claude | jardin |
| | | 10 | id | bat |
| | | 12 | Masse Claude | bat |
| | | 14 | " | cour commune |
| | | 16 | Delaporte Claude | terre |
| | | 18 | Corbet Antoine | jardin |
| | | 20 | Bridoux Pierre | cour |
| | | 22 | id | cour |
| | 2 | 24 | id | bat |
| | | 26 | | cour |
| | | 28 | Monnot François | bat |
| | | 30 | " | pressoir commune |
| | | 32 | Monnot François | terre |
| | | 34 | Poigny | bat |
| | | 36 | " | cour commune |
| | | 38 | Lucy Alphonse | bat |
| | | 40 | Fleut Victor | bat |
| | | 42 | " | cour commune |
| | | 44 | Guiraut Philibert Vve | bat |
| | | 46 | Boulton Victoire | bat |
| | | 48 | Lucy Jean Dit Rapier | bat |
| | | 50 | id | bat |
| | | 52 | id | jardin |
| | | 54 | Pigeonnat Vve | jardin |
| Chemin | 1 | 1 | Fon Pierre | terre |
| de | | 3 | id | bat |
| Voie d'Any | | 9 | Chandelier Vienne | terre |

| NOMS des RUES ET PLACES. | NUMÉROS des feuilles. | NUMÉROS des propriétés. | NOMS des PROPRIÉTAIRES. | NATURE des PROPRIÉTÉS. |
|---|---|---|---|---|
| Chemin | 1 | 1 | Marie Claude | terre |
| dese | | 3 | Monin Jean | terre |
| Hérodales | | 5 | | terre |
| | | 2 | Fon Pierre | terre |
| (Suite) | | 4 | id | bat |
| | | | | |
| | | | | |
| Chemin | 1 | 1 | | terre |
| dese | | 2 | Léotard François | bat |
| Rochers | | 4 | | cour |
| | | 6 | | bat |
| | | 8 | | terre |
| Rue | 2 | 1 | Moiron Francois | bat |
| de la | | 3 | id | cour |
| Fontaine | | 5 | id | bat |
| | | 7 | Poigny Jean | bat |
| | | 9 | Carlant Philibert | cour |
| | | 11 | id | bat |
| | | 13 | id | terre |
| | | 1 | Lucy Alphonse | terre |
| | | 4 | Moiron François | bat |
| | | 6 | Poigny Jean | jardin |
| | | 8 | Lucy Alphonse | jardin |
| Petite Rue de Sesouad | 2 | 1 | Masse Guillaume | terre |
| | | 3 | Content Vienne | terre |
| | | 5 | Boulton Pierre | terre |
| | | 7 | Lucy Jean Dit Rapier | terre |
| | | 9 | Cuillier Auguste | terre |
| | | 11 | Carlant Thomas | terre |
| | | 13 | Moiron François | terre |
| | | 15 | Guiveau Jeanne fille | terre |
| | | 17 | Carlant Vve | cour |
| | | 19 | id | bat |
| | | 21 | Pigeonnat Vve | bat |
| | | 23 | Lucy Jean Dit Rapier | bat |
| | | 7 | Lucy Charles | terre |
| | | 4 | Pigeonnat François | terre |
| | | 6 | Monin Vve | terre |
| | | 8 | Pigeonnat Vve | terre |
| | | 10 | id | bat |
| | | 12 | id | cour |
| | | 14 | Lucy Jean Dit Rapier | terre |
| Rue du Haut. | 3 | 1 | De Chateauneuf | terre |
| | | 3 | id | terre |
| | | 5 | Jacottin Vve | terre |
| | | 7 | Content Vve | terre |
| | | 9 | Berthoux François | bat cour |
| | | 11 | Content Vve | terre |
| | | 13 | Fon Alphonse (he Vve) | terre |
| | | 15 | Lucy Alexandre | terre |
| | | 17 | " | cour commune |
| | | 19 | Lucy Alexandre | bat |
| | | 21 | " | cour commune |
| | | 23 | Léotard François | bat |
| | | 25 | id | cour |
| | | 27 | id | bat |
| | | 29 | Caillon Pierre | bat |
| | | 31 | Lucy Alexandre | terre |
| | | 33 | De Chateauneuf | place |

| NOMS des RUES ET PLACES. | NUMÉROS des feuilles. | NUMÉROS des propriétés. | NOMS des PROPRIÉTAIRES. | NATURE des PROPRIÉTÉS. |
|---|---|---|---|---|
| Rue | 3 | 25 | De Chateauneuf | terre |
| du | | 27 | Picard Pierre | cour |
| Haut. | | 29 | id | bat |
| (Suite) | | 31 | Mongeot Vve | bat |
| | | 33 | Content Etienne | jardin |
| | | 35 | Monin Eugène | jardin |
| | | 37 | id | bat |
| | | 39 | Fèvre Etienne | jardin |
| | | 41 | id | bat |
| | | 43 | Mongeot Jacques | bat |
| | | 45 | Gigeonnat Aimé | bat |
| | | 47 | Lebon Joseph | bat cour |
| | | 49 | Content Louis | bat cour |
| | | 51 | Guillaume Louis | bat cour |
| | 1 | 53 | De Chateauneuf | terre |
| | | 55 | Monot Joseph | bat |
| | | 57 | Relly Louis | bat |
| | | 59 | | bat |
| | | 61 | Huet la Vve | bat |
| | | 63 | Lenoble Vve | cour |
| | | 65 | Pigeonnat Pierre | bat |
| | | 67 | id | cour |
| | | 69 | Jeubert Vve | cour |
| | | 71 | id | bat |
| | | 73 | Fèvre Claude | terre |
| | | 75 | Mongeot Vve | bat |
| | | 77 | id | bat |
| | | 79 | Mongeot Jacques | bat cour |
| | | 81 | Monin Eugène | bat |
| | | 83 | id | cour |
| | 3 | 2 | L'Etat | terre |
| | | 4 | Fèvre Claude | terre |
| | | 6 | Huet Marguerite | terre |
| | | 8 | Monot Joseph | terre |
| | | 10 | Moiron François | terre |
| | | 12 | Carlant Vienne | terre |
| | | 14 | Monnot Jules | terre |
| | | 16 | Delaune Marie Maréchal | bat |
| | | 18 | Lucy Charles | terre |
| | | 20 | Fèvre Le Sevrière | bat |
| | | 22 | Jacottin Claude | bat |
| | | 24 | Fèvre Alphonse (he Vve) | bat |
| | | 26 | " | cour commune |
| | | 28 | Lucy Vve (he Vve) | bat |
| | | 30 | Monnot Jules | jardin |
| | | 32 | Monot Louis | terre |
| | | 34 | De Chateauneuf | bat |
| | | 36 | id | terre |
| | | 38 | id | bat |
| | | 60 | id | terre |
| | | 49 | id | bat |
| | | 44 | Mongeot Vve | cour |
| | | 46 | Mongeot Georges | bat cour |
| | | 48 | Monin Eugène | bat |
| | | 50 | Mongeot Marie | bat |
| | | 52 | Masse Guillaume | cour |
| | | 54 | id | bat |
| | | 56 | Content Etienne | bat |
| | | 58 | Masse Guillaume | bat |
| | | 60 | Picard Pierre | bat |
| | | 62 | La Commune | bat |
| | | 64 | Poigny Lafaye | bat |
| | | 66 | Fèvre Jacques | bat |
| | | 68 | Poigny Lafaye | bat |
| | | 70 | Fèvre Alexis | bat |
| | | 72 | Guillaume Pierre | bat |

| NOMS des RUES ET PLACES. | NUMÉROS des feuilles. | NUMÉROS des propriétés. | NOMS des PROPRIÉTAIRES. | NATURE des PROPRIÉTÉS. |
|---|---|---|---|---|
| Rue | 3 | 74 | | cour |
| du | 1 | 76 | Mont Vve | bat |
| Haut | | 78 | id | bat |
| (Suite) | | 80 | id | bat |
| | | 82 | Chandelier Sylvestre | bat |
| | | 84 | Guillaume Pierre | cour |
| | | 86 | Poigny Pierre | cour |
| | | 88 | Monin Joseph | bat |
| | | 90 | Huet Lve | bat |
| | | 91 | id | cour |
| | | 92 | Relly Louis | bat |
| | | 96 | id | cour |
| | | 98 | Pigeonnat Vve | cour |
| | | 100 | id | bat |
| | | 102 | Delaporte Claude | terre |
| | | | | |
| Rue | 3 | 7 | Laurent Catherine Roy | terre |
| de | | 8 | De Chateauneuf | terre |
| Sesouad | | 1 | Brulé Pierre | bat |
| | | 7 | id | cour |
| | | 9 | Brulé Jean | cour |
| | | 11 | id | bat |
| | | 13 | Lucy Charles | bat |
| | 2 | 15 | id | bat |
| | | 17 | Morgeaux Jne Bte | bat |
| | | 19 | id | bat |
| | | 21 | De Chateauneuf | terre |
| | | 23 | Corbet Antoine | cour |
| | | 25 | Chandelier François | bat |
| | | 27 | id | cour |
| | | 29 | Corbet Edme | jardin bat |
| | | 31 | Content Pierre | cour |
| | | 33 | id | bat |
| | | 35 | Lenoble Henri | bat |
| | | 37 | Corbet Brice | bat |
| | | 39 | " | cour commune |
| | | 41 | Lucy Alphonse | bat |
| | | 43 | " | cour commune |
| | | 45 | Berthoux Edme | terre |
| | | 47 | Mont Julien | cour |
| | | 49 | id | bat |
| | | 51 | id | jardin |
| | | 53 | Lucy Jean | terre |
| | | 55 | De Chateauneuf | terre |
| | | 57 | Delaune Hubert | terre |
| | | 59 | Delaune Jean | terre |
| | | 61 | Chandelier Auguste | bat |
| | | 63 | id | bat |
| | | 65 | Carlant Thomas | bat |
| | | 67 | Boulton Victoire | bat |
| | | 69 | Carlant Thomas | bat |
| | | 71 | Boulton Pierre | bat |
| | | 73 | id | cour |
| | | 75 | Guiraut Philibert Vve | bat |
| | 3 | 2 | Pierre | terre |
| | | 4 | De Chateauneuf | terre |
| | | 6 | id | terre |
| | | 8 | Bruté Pierre | cour |
| | | 10 | id | bat |
| | | 12 | Lucy Charles | cour |
| | | 14 | id | bat |

044/7

# TABLEAU DES RUES ET AUTRES VOIES PUBLIQUES

## *avec les numéros des propriétés, leur nature et les noms des propriétaires.*

| NOMS des RUES ET PLACES. | NUMÉROS des feuilles. | NUMÉROS des propriétés. | NOMS des PROPRIÉTAIRES. | NATURE des PROPRIÉTÉS. |
|---|---|---|---|---|
| Rue | 2 | 16 | Mérigeot Jn Bte | bat |
| de | | 18 | id | terre |
| Desponce | | 20 | Lucy Charles | pre |
| | | 22 | Chandelier François | terre |
| | | 24 | Cortet Antoine | jardin |
| | | 26 | Guérin Edme père | bat cour |
| | | 28 | Delume Jean | cour |
| | | 30 | id | bat |
| | | 32 | Chandelier Firmin | bat |
| | | 34 | Content François | bat |
| | | 36 | Magé Jean | bat |
| | | 38 | id | bat |
| | | 40 | .. | cour com$^{ne}$ |
| | | 42 | Delume Joseph | bat |
| | | 44 | id | bat |
| | | 46 | Lagat Martin | terre |
| | | 48 | Lucy Alphonse | cour |
| | | 50 | id | terre |
| | | 52 | Lucy Joseph | terre |
| | | 54 | Perchoux Cme | Cne |
| | | 56 | Chandelier Etienne | terre |
| | | 58 | Pigeonnat Joseph | terre |
| | | 60 | Magé Guillaume | terre |
| | | 62 | Rivard Pierre | terre |
| | | 64 | Lucy Alphonse | terre |
| | | 66 | Lenoble Lucien | terre |
| | | 68 | Lenoble Henri | terre |
| | | 70 | Lucy Jean | terre |
| | | 72 | Magé Guillaume | terre |
| | | 74 | Content Etienne | terre |
| | | 76 | Boulton Victoire | terre |
| | | 78 | Lucy Jn Bte Napoléon | terre |
| | | 80 | Chuillier Auguste | terre |
| | | 82 | Content Etienne | terre |
| | | 84 | Moreau Jn Lucas | terre |
| | | 86 | Guérin Jeanne | cour |
| | | 88 | id | bat |
| | | 90 | id | bat |
| | | 92 | Boulton Victoire | bat |
| Rue | 3 | 1 | Laurent Colas (Cne h$^{re}$) | terre |
| Basse | | 3 | Mounet Jules | cour |
| | | 5 | id | bat |
| | | 7 | Carthon Vve | bat |
| | | 9 | Monot Louis | bat |
| | | 11 | id | jardin |
| | | 2 | De Chatenoy Cte | terre |
| | | 4 | id. | bat. |

1500W044/8

DÉPARTEMENT
DE L'YONNE

ARRONDISSEMENT
d'Avallon

M. Terrade
Agent-Voyer cantonal.

M. Rayssier
Agent-Voyer d'arrondissement.

M. Dagan
Agent-Voyer en chef.

SERVICE VICINAL

Chemin vicinal ordinaire N° 6
de Blannay à Vézelay

Copie avec certaines réalisations

CANTON
de Vézelay

COMMUNE
de Blannay.

~~PROJET DE~~ RÈGLEMENT DES ALIGNEMENTS
dans la Traverse de Blannay.

ÉCHELLE de 0.005 p. m. (1/200e)

SIGNES CONVENTIONNELS:

Noir foncé, Maisons d'habitation.
Noir pâle, Constructions accessoires.
Jaune, Constructions ou terrains en saillie sur l'alignement.
Rose, terrains pouvant être acquis par les riverains ~~Emprises dans les terrains non bâtis.~~
Bleu, Cours d'eau ou mares.
B, Construction en bois.
P, Construction en pierres ou moëllons.

P T, Construction en pierre de taille.
O E, Rez-de-Chaussée.
1 E, Maison à 1 étage.
2 E, Maison à deux étages.
S, Construction solide.
M, Construction médiocre.
V, Construction en état de vétusté.

~~Vu par le Maire,~~
~~A~~ ~~le~~ ~~188~~

~~Vu par le Commissaire Enquêteur,~~
~~A~~ ~~le~~ ~~188~~

~~Vu pour être soumis à l'approbation d~~

~~Auxerre, le~~ ~~188~~
~~LE PRÉFET,~~

Mis à jour ~~Dressé~~ par l'Agent-Voyer cantonal,
A Vézelay le 1er Juillet ~~188~~ 1904
Aunay.

Vérifié par l'Agent-Voyer d'arrondissement,
A Avallon le 8 Juillet ~~188~~ 1904

~~Présenté~~ par l'Agent-Voyer en chef soussigné,
Auxerre, le 188

~~Vu et approuvé par~~
~~dans sa séance du~~
~~LE PRÉSIDENT,~~ ~~LE SECRÉTAIRE,~~

044/9

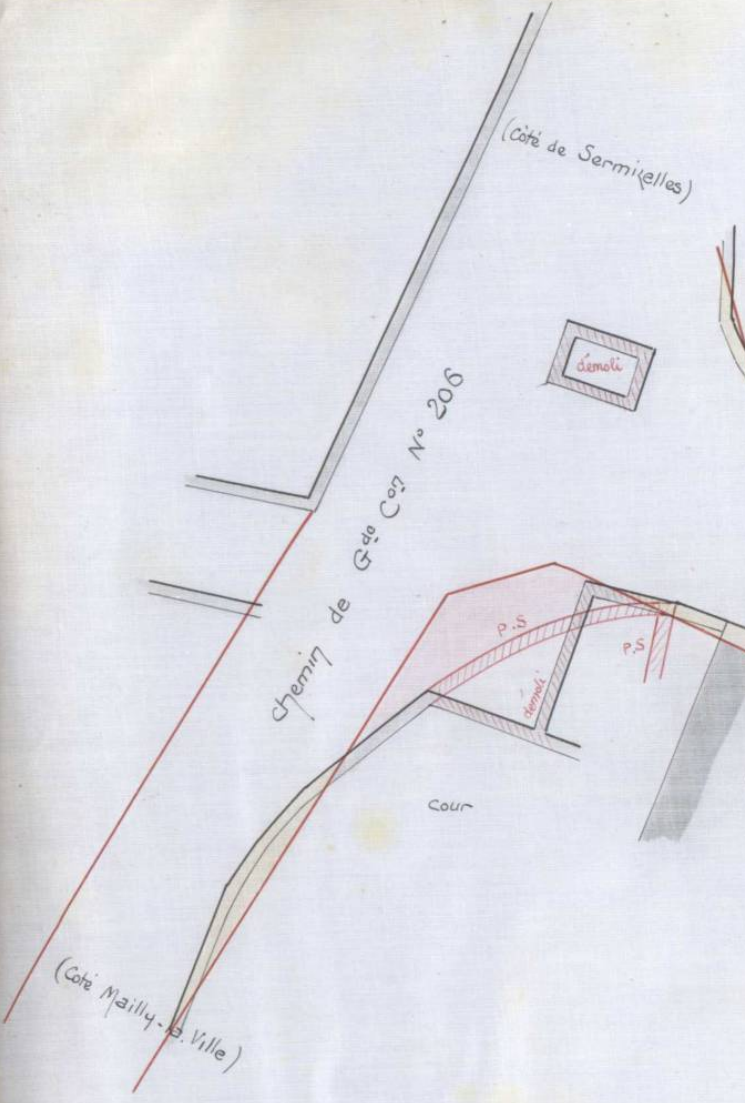
(Côté de Sermizelles)
démoli
Chemin de Gde Com No 206
P.S
P.S
démoli
Cour
(Côté Mailly-la-Ville)

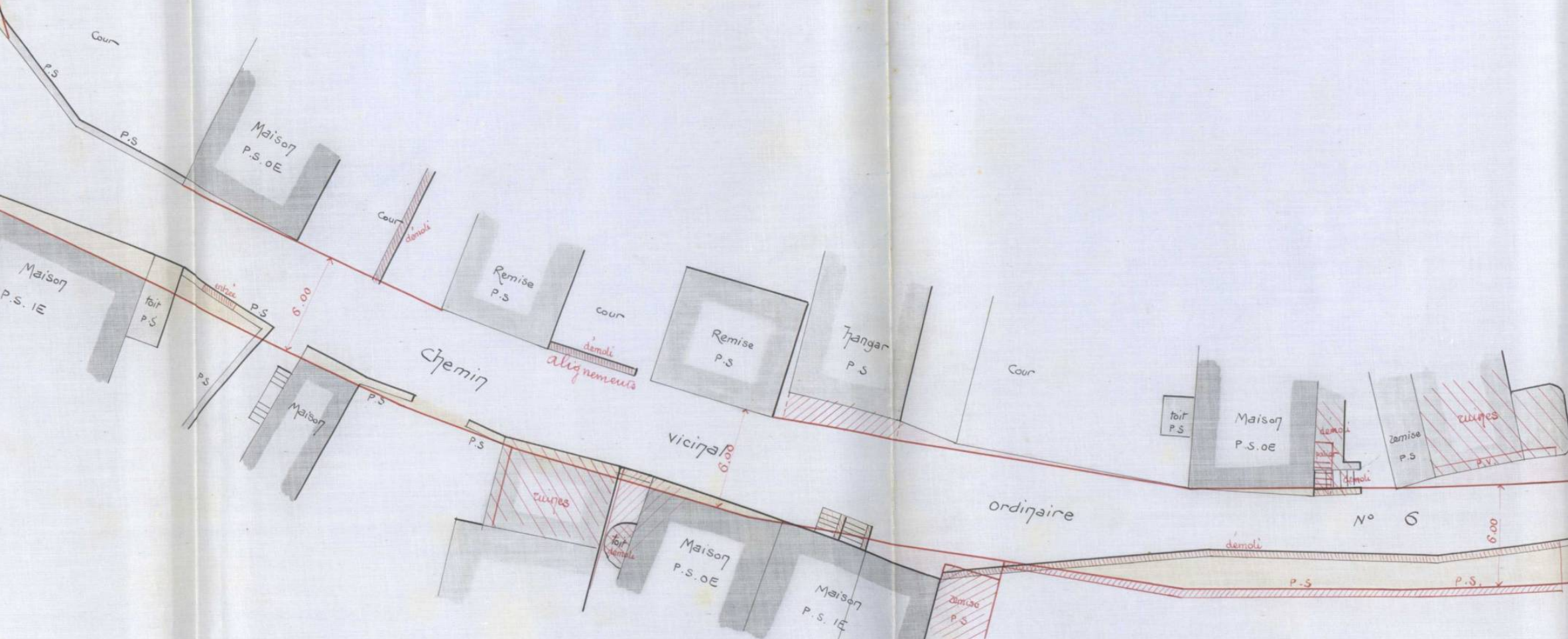
Cour
P.S
P.S
Maison
P.S.OE
Cour
démoli
Remise
P.S
cour
démoli
alignements
Remise
P.S
Hangar
P.S
Cour
Maison
P.S.IE
toit
P.S
entrée
P.S
6.00
P.S
Maison
P.S
Chemin
vicinal
6.00
P.S
ruines
toit
démoli
Maison
P.S.OE
Maison
P.S.IE
Remise
P.S
ordinaire
N° 6
toit
P.S
Maison
P.S.OE
demoli
demoli
Remise
P.S
ruines
P.V.
demoli
6.00
P.S
P.S.

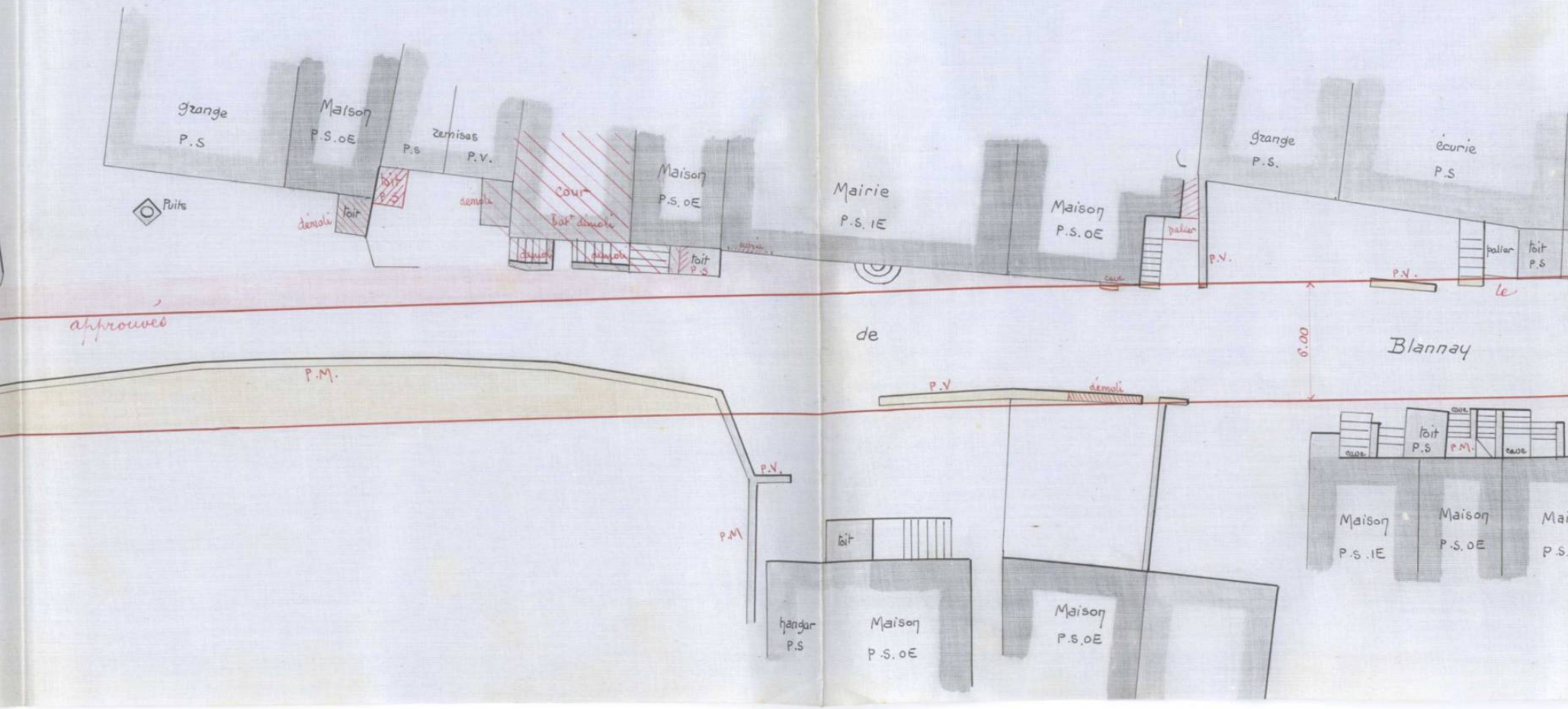
grange
P.S
Puits
Maison
P.S.OE
démoli
toit
toit
P.S
P.S
remises
P.V.
démoli
cour
Bat démoli
démoli
démoli
Maison
P.S.OE
toit
P.S
Mairie
P.S.IE
Maison
P.S.OE
cave
palier
grange
P.S.
P.V.
écurie
P.S
P.V.
palier
toit
P.S
le
approuvés
de
6.00
Blannay
P.M.
P.V
démoli
P.V.
P.M
cave
toit
P.S
P.M.
cave
cave
toit
hangar
P.S
Maison
P.S.OE
Maison
P.S.OE
Maison
P.S.IE
Maison
P.S.OE
Mai
P.S.

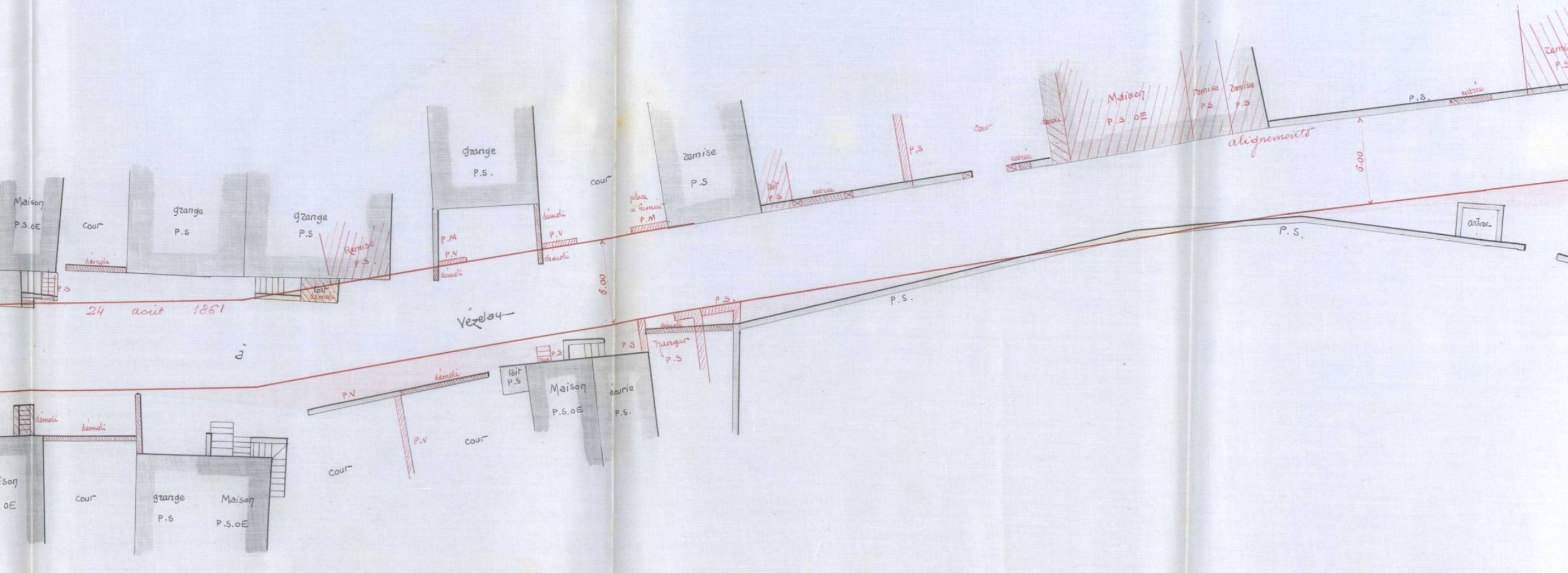
Maison
P.S.OE
cour
démoli
grange
P.S
grange
P.S
Remise
P.S.
toit
démoli
P.S
24 août 1861
grange
P.S.
P.M
P.V
démoli
démoli
P.V
démoli
cour
place à fumier
P.M
remise
P.S
toit
P.S
entrée
P.S
cour
entrée
démoli
Maison
P.S. OE
remise
P.S
remise
P.S
alignements
6.00
P.S.
entrée
remise
P.S
P.S.
arbre
6.00
Vézelay
à
P.S.
P.S
P.S
démoli
hangar
P.S
P.S.
toit
P.S
Maison
P.S.OE
écurie
P.S.
P.V
démoli
P.V
cour
cour
démoli
démoli
ison
OE
cour
grange
P.S
Maison
P.S.OE

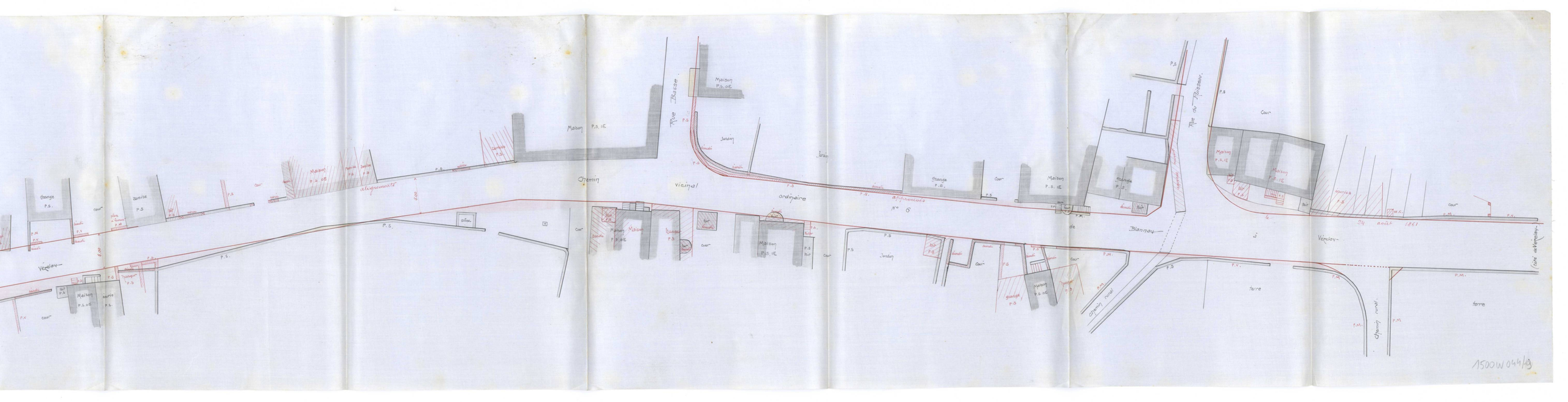
Chemin vicinal ordinaire N° 6
Rue Basse
Rue du Ruisseau
Blannay
Véreley
Maison P.S. 1E
Maison P.S. 0E
Jardin
Grange P.S.
Cour
terre
chemin rural
alignements
approuvés
24 août 1861
(côté de Véreley)
1500W044/19

DÉPARTEMENT
DE L'YONNE

ARRONDISSEMENT
d'avallon

M. Terrade
Agent-Voyer cantonal.

M. Rayssier
Agent-Voyer d'arrondissement.

M. Dagan
Agent-Voyer en chef.

SERVICE VICINAL

Chemin de grande commun.on N° 206
de Sermizelles à Mailly la Ville.

CANTON
de Vézelay

COMMUNE
de Blannay.

~~PROJET DE~~ RÈGLEMENT DES ALIGNEMENTS
dans la Traverse de Blannay.

ÉCHELLE de 0.005 p. m. (1/200e)

SIGNES CONVENTIONNELS :

Noir foncé, Maisons d'habitation.
Noir pâle, Constructions accessoires.
Jaune, Constructions ou terrains en saillie sur l'alignement.
Rose, ~~Emprises dans les terrains non bâtis.~~ terrains pouvant être acquis par les riverains
Bleu, Cours d'eau ou mares.
B, Construction en bois.
P, Construction en pierres ou moëllons.

P T, Construction en pierre de taille.
O E, Rez-de-Chaussée.
1 E, Maison à 1 étage.
2 E, Maison à deux étages.
S, Construction solide.
M, Construction médiocre.
V, Construction en état de vétusté.

~~Vu par le Maire~~,

~~A~~ ~~le~~ ~~188~~

~~Vu par le Commissaire Enquêteur,~~

~~A~~ ~~le~~ ~~188~~

~~Vu pour être soumis à l'approbation d~~

~~Auxerre, le~~ ~~188~~

~~LE PRÉFET,~~

~~Vu et approuvé par~~

~~dans sa séance du~~

~~LE PRÉSIDENT,~~ ~~LE SECRÉTAIRE,~~

Vu ~~Dressé~~ par l'Agent-Voyer cantonal,

A Vézelay le 1er Juillet ~~188~~ 1904.

Terrade.

Vérifié par l'Agent-Voyer d'arrondissement,

A avallon le 8 Juillet ~~188~~ 1904.

Rayssier.

Vu ~~Présenté~~ par l'Agent-Voyer en chef soussigné,

Auxerre, le 188

044/10

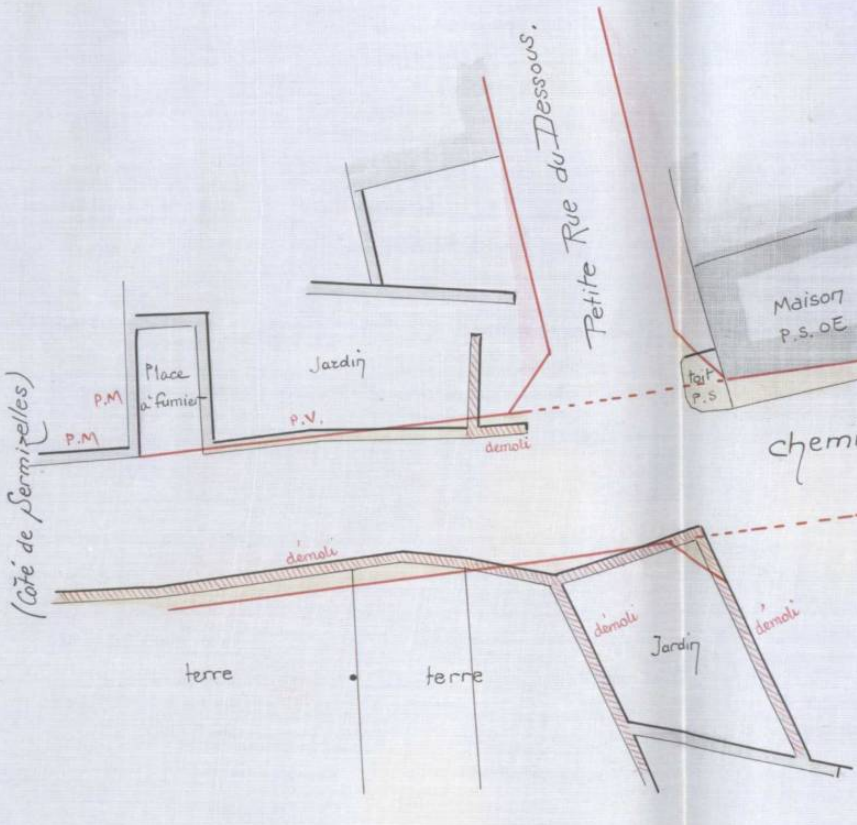
Petite Rue du Dessous.
Maison
P.S. OE
toit
P.S
chem
Jardin
Place à fumier
P.M
P.M
P.V.
démoli
(Côté de Sermizelles)
démoli
terre
terre
démoli
Jardin
démoli

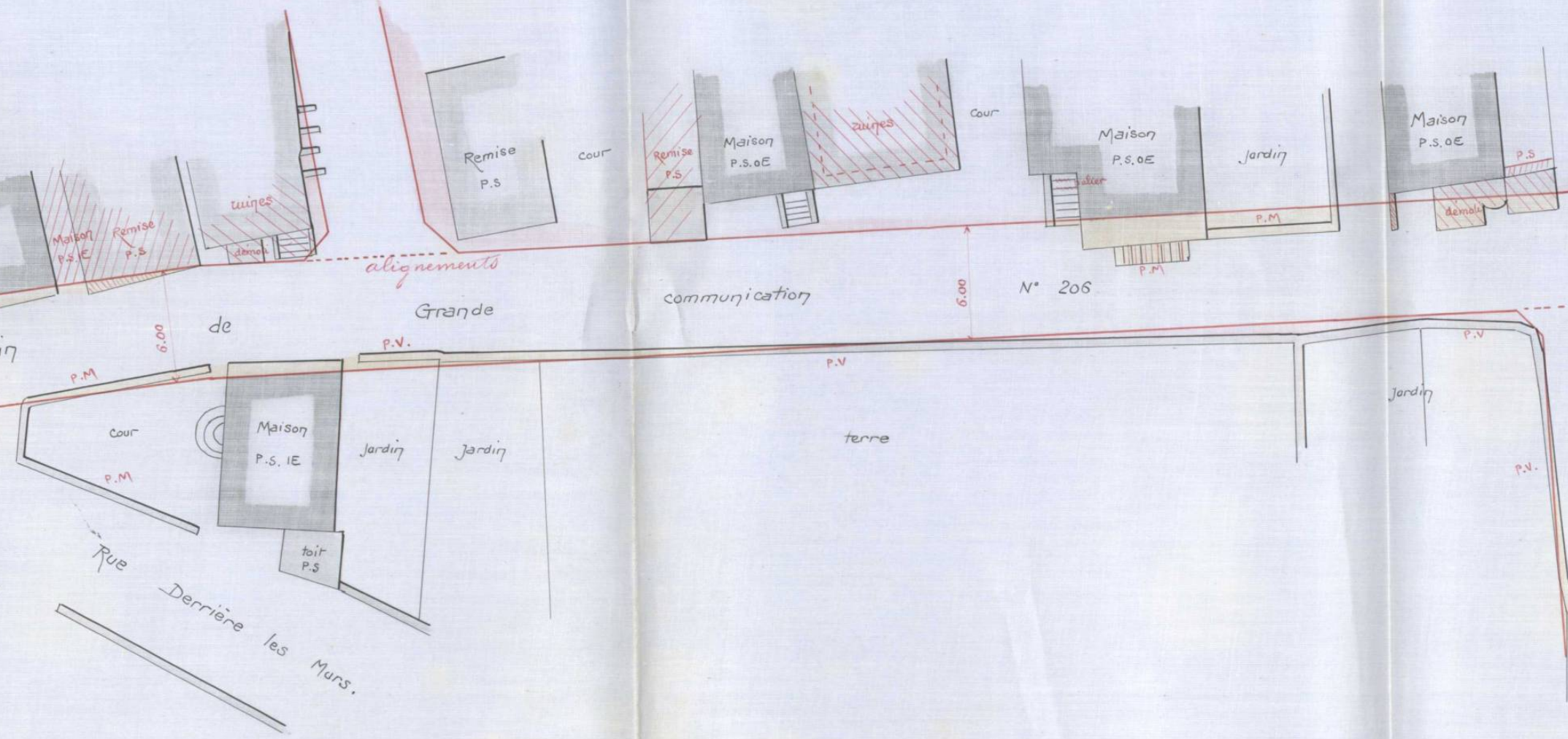
Maison
P.S.IE
Remise
P.S
ruines
démoli
alignements
Remise
P.S
cour
Remise
P.S
Maison
P.S.OE
ruines
Cour
Maison
P.S.OE
palier
Jardin
P.M
P.M
Maison
P.S.OE
P.S
démoli
6.00
in
de
Grande
communication
N° 206
6.00
P.V.
P.V
P.V
P.V.
P.M
Cour
Maison
P.S. IE
Jardin
Jardin
terre
Jardin
P.M
toit
P.S
Rue Derrière les Murs.

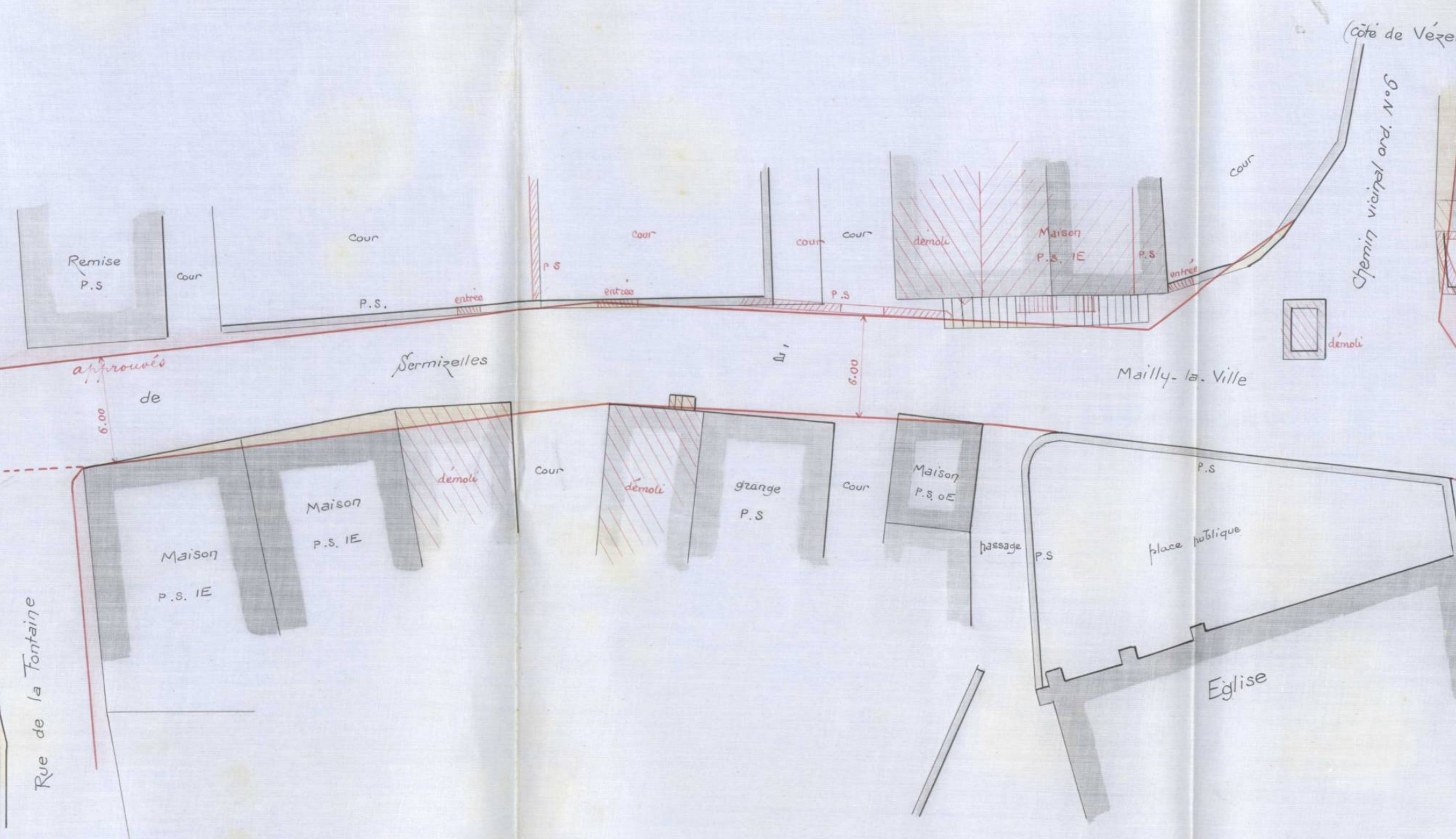
(côté de Véze
Chemin vicinal ord. N°6
cour
Remise
P.S
cour
Cour
P.S.
entrée
P.S
cour
entrée
cour
Cour
P.S
démoli
Maison
P.S. IE
P.S
entrée
démoli
approuvés
de
Sermizelles
à
Mailly-la-Ville
6.00
6.00
démoli
Cour
démoli
grange
P.S
Cour
Maison
P.S. OE
Maison
P.S. IE
Maison
P.S. IE
P.S
passage
P.S
place publique
Eglise
Rue de la Fontaine

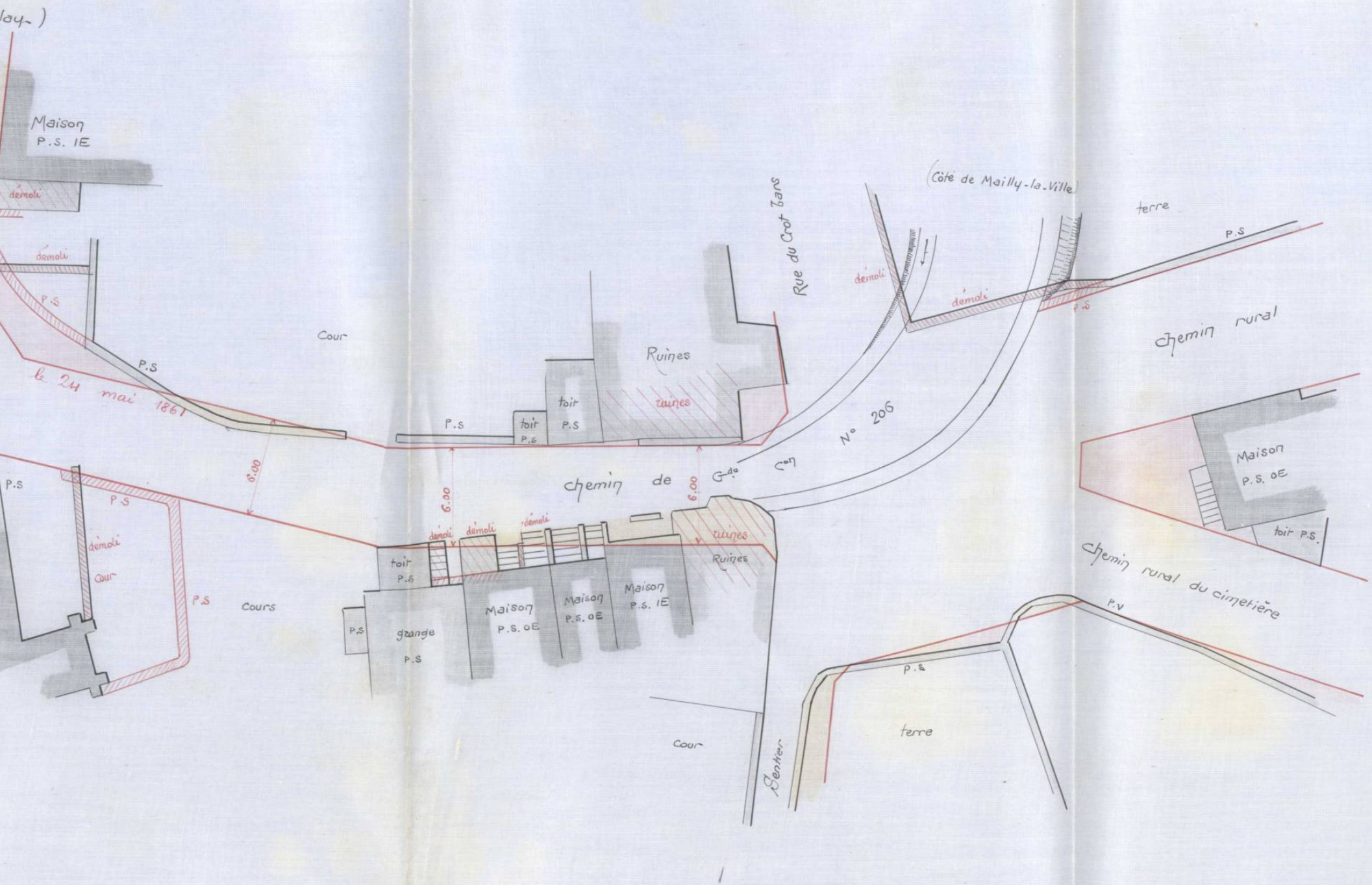
lay-)
Maison
P.S. IE
démoli
démoli
P.S
P.S
le 24 mai 1861
Cour
P.S
P.S
démoli
cour
P.S
Cours
6.00
P.S
toir
P.S
toir
P.S
toir
P.S
Ruines
ruines
6.00
6.00
démoli
démoli
démoli
ruines
Ruines
toir
P.S
P.S
grange
P.S
Maison
P.S. OE
Maison
P.S. OE
Maison
P.S. IE
chemin de Gde Con
N° 206
Rue du Crot Bars
(Côté de Mailly-la-Ville)
démoli
démoli
P.S
terre
P.S
chemin rural
Maison
P.S. OE
toir P.S.
chemin rural du cimetière
P.V
P.S
terre
Cour
Sentier

1500 W 044/10

-2- Voirie urbaine.

DÉPARTEMENT
DE L'YONNE

ARRONDISSEMENT
d'Avallon

M. Tourneur
Agent-Voyer cantonal

M. Peignes
Agent-Voyer d'arrondissement

M. Guillon
Agent-Voyer en chef

SERVICE VICINAL

CANTON
de Vézelay

COMMUNE
Blannay.

Chemin Rue Basse et Rue de Dessus

d _____ à _____

# PROJET DE RÈGLEMENT DES ALIGNEMENTS
## dans la Traverse de Blannay.

ÉCHELLE de 2 m/m 5 par mètre (1/400)

### SIGNES CONVENTIONNELS :

**Noir foncé**, Maisons d'habitation.
**Noir pâle**, Constructions accessoires.
**Jaune**, Constructions en saillie sur l'alignement.
**Rose**, Emprises dans les terrains non bâtis.
**Bleu**, Cours d'eau ou mares.
**B**, Construction en bois.
**P**, Constructions en pierres ou moellons.
**PT**, Construction en pierre de taille.
**O E**, Rez-de-Chaussée.
**1 E**, Maison à un étage.
**2 E**, Maison à deux étages.
**S**, Construction solide.
**M**, Construction médiocre.
**V**, Construction en état de vétusté.

alignements approuvés _____ alignement projeté.

Vu par le Maire,
A _____ le _____ 19

Vu par le Commissaire Enquêteur,
A _____ le _____ 19

Vu pour être soumis à l'approbation d _____

Auxerre, le _____ 19
LE PRÉFET,

Dressé par l'Agent-Voyer cantonal,
A Vézelay le 26 Avril 1926

Vérifié par l'Agent-Voyer d'arrondissement,
A Avallon le 26 avril 1926

Présenté par l'Agent-Voyer en chef soussigné,
Auxerre, le _____ 19

Vu et approuvé par _____
dans sa séance du _____
LE PRÉSIDENT, LE SECRÉTAIRE.

Imp. et Lith. Ch. Rion, 32

044/11

Blannay (Rues d'Avallon)

Rue de dessous.

Côté gauche 1-3-5 façade est du mur de clôture Morinat Henri conservé.

Côté droit - 2-4 Mur coupé régulier de 4.00 de branches à l'intersection de l'align^t de la route nat^le n° 151 et de l'align^t 4-6 et après retrait.
4-6 et 6-8 alignements droits parallèles aux alignements opposés 4,2 et 3,5 à 7 m de distance.
10-12 align^t droit, autant que possible, intersection des align^ts 6-8 et 14-6 prolongé.

Rue Basse.

7-10 et 8-12 Murs coupés réguliers de 3^m de branches à l'intersection des align^ts 10-12 et 7-8 et 8-12 et une part d'un align^t 12-16 et 8-12 et 8-12 et 8-12

DÉPARTEMENT

de

L'YONNE.

ARRONDISSEMENT

d'Avallon

CANTON

de Vezelay.

SERVICE VICINAL.

# COMMUNE

DE

# BROSSES.

## PLAN D'ALIGNEMENT.

AUXERRE, TYPOGRAPHIE CH. GALLOT.

1500 W 057/1

# PROCÈS-VERBAL DU TRACÉ DES ALIGNEMENTS.

| NOMS DES RUES. | INDICATION DES ALIGNEMENTS. COTÉ DROIT. | COTÉ GAUCHE. | LARGEURS ADOPTÉES. |
|---|---|---|---|
| | Commune de Brosses. Brosses-le-Bas. | | |
| Grande Rue. | 1° Ligne Droite partant du bout du mur N° 6 et aboutissant au Dernier angle du bât N° 14<br>2° Ligne Droite partant du Dernier pointé par l'Dernier angle du bât N° 8 déjà tirée comme au plan<br>3° Ligne Droite partant du 1 angle du bât N° 8 et aboutissant au 1 angle du mur N° 24<br>Voir les alignements indiqués en bleus aux feuilles de détail.<br>4° Ligne Droite partant de a pointé et se terminant au 2 angle rentrant du mur N° 28 | 1° Ligne parallèle à l'alig^t opposé à 6^m de Distance<br>2° Ligne Droite partant du 1 angle du 3^e bât N° 7 et aboutissant au 1 angle du bât N° 11<br>3° Ligne Droite entre a pointé et b 1 angle rentrant pris à 6^m du 1 angle du bât N° 10<br>4° Ligne parallèle à l'alig^t opposé à 6^m de Distance<br>5° id id id<br>Voir les alignements indiqués en bleus aux feuilles de détail. | 6^m<br>6^m<br>6^m |
| Rue de Fontenille. | 1° Bât N° 2 et 3 conservés<br>2° Ligne Droite partant du 1 angle du bât N° 2 et déterminée comme au plan | 1° Ligne parallèle à l'alig^t opposé à 6^m de Distance<br>2° id id id | 6^m<br>id |
| Chemin du Moulin. | 1° Ligne Droite partant du 1 angle du bât N° 2 passant par le 2 angle du bât N° 3 et prolongée comme au plan<br>2° Ligne Droite partant du bout du bât précédent et aboutissant au 2 angle rentrant du mur N° 44<br>3° Ligne Droite partant de a dernier pointé et déterminée comme au plan | 1° Ligne parallèle à l'alig^t opposé à 6^m de Distance<br>2° id id id<br>3° id id id | 6^m<br>6^m<br>6^m |

## Brosses-le-Haut.

| | | | |
|---|---|---|---|
| Grande Rue. | 1° Ligne parallèle à l'alig^t opposé à 8^m de Distance<br>2° id id id<br>3° Ligne Droite partant du bout du dernier pointé et aboutissant par le 2 angle du bât N° 111 prolongé comme au plan<br>4° Bay coupé déterminé comme au plan<br>5° Ligne parallèle à l'alig^t opposé à 8^m de Distance<br>6° id id id<br>7° id id id<br>8° Ligne Droite partant du bout du bât précédent et aboutissant au 1 angle du bât N° 116<br>9° Façade N° 116 conservée et prolongée<br>10° Ligne parallèle à l'alig^t opposé à 8^m de Distance<br>11° id id id<br>12° id id id<br>13° id id id<br>14° id id id<br>15° id id id | 1° Ligne Droite partant du 1 angle du mur N° 1 et aboutissant au 1 angle du 3^e bât N° 11<br>2° Ligne Droite entre a pointé et b 1 angle du bât N° 39<br>3° Ligne Droite partant de a dernier pointé et parallèle à l'alig^t opposé à 8^m de Distance<br>4° Bay Coupé Déterminé comme au plan<br>5° Ligne Droite passant par le 1 angle du bât N° 59 et aboutissant au 1 angle du bât N° 91<br>6° Ligne Droite partant de a dernier pointé et aboutissant au 1 angle rentrant du mur N° 96<br>7° Ligne Droite partant de a dernier pointé et aboutissant au 1 angle pointé pris à 8^m de 1 angle du bât N° 116<br>8° Ligne parallèle à 8^m de Distance<br>9° Ligne Droite partant du bout du bât précédent et aboutissant au Dernier angle du bât N° 80<br>10° Ligne Droite partant de a dernier pointé et conservant la façade N° 139 comme au plan<br>11° Façade N° 139 conservée<br>12° Ligne Droite partant du Dernier angle du bât N° 130 et aboutissant au Dernier du N° 135<br>13° Ligne Droite entre a pointé et b 1 angle du bât N° 97<br>14° Façade N° 97 conservée et prolongée comme au plan | 8^m<br>8^m<br>8^m<br>8^m<br>8^m<br>8^m<br>8^m<br>8^m<br>8^m<br>8^m |

| NOMS DES RUES. | INDICATION DES ALIGNEMENTS. COTÉ DROIT. | COTÉ GAUCHE. | LARGEURS ADOPTÉES. |
|---|---|---|---|
| Chemin de Brosses-le-Bas | 1° Pan Coupé<br>2° Ligne parallèle à l'alig^t opposé à 6^m de Distance<br>3° id id id | 1° Façade N° 1 conservée<br>2° Ligne Droite partant du 1 angle du bât N° 3 et aboutissant au 1 angle du mur N° 5<br>3° Ligne Droite partant de a dernier pointé et aboutissant au 1 angle du mur N° 9<br>4° Ligne Droite entre a pointé et b 1 angle du mur N° 4<br>5° Façade N° 4 conservée | 6^m<br>6^m |
| Rue du Moulin. | 1° Ligne parallèle à l'alig^t opposé à 6^m de Distance<br>2° Ligne Droite passant par un point pris à 5^m du 2 angle de pan Coupé du bât N° 11 et aboutissant au 1 angle du mur N° 14<br>3° Mur N° 15, 16, 17, 18 conservés et régularisés comme au plan | 1° Façade N° 9 conservée et prolongée comme au plan<br>2° Pan Coupé du bât N° 11 conservé et prolongé comme au plan.<br>3° Ligne brisée parallèle à l'alig^t opposé à 5^m de Distance | 6^m<br>5^m |
| Rue de l'Eglise. | 1° Mur N° 8 régularisé<br>2° Ligne parallèle à l'alig^t opposé à 5^m de Distance | 1° Ligne parallèle à l'alig^t opposé à 5^m de Distance<br>2° Façade N° 7 conservée et prolongée comme au plan | 5^m<br>5^m |

## Fouteuille.

| | | | |
|---|---|---|---|
| Chemin de grande Com^ne N° 21 en Grande Rue. | 1° Ligne Droite partant du 1 angle du bât N° 6 et aboutissant au 1° angle du bât N° 18<br>2° Ligne Droite parallèle à l'alig^t opposé à 8^m de Distance<br>3° id id id<br>4° id id id<br>5° id id id<br>6° id id id<br>7° id id id<br>8° Ligne Droite partant du bout de l'alig^t précédent et aboutissant au 1 angle rentrant du N° 66<br>9° Façade N° 66 conservée | 1° Ligne Droite, parallèle à l'alig^t opposé à 8^m de Distance.<br>2° Ligne Droite passant par 1 angle du bât N° 13 et aboutissant au 1 angle du mur N° 11<br>3° Partie du mur N° 1 conservée<br>4° Mur et façade conservés, prolongés au N° 21<br>5° Ligne Droite partant du Dernier angle du bât N° 21 et déterminée comme au plan<br>6° Ligne Droite passant par 1 Dernier angle de Cavalier N° 31 et aboutissant au Dernier angle du bât N° 47<br>7° Ligne Droite partant de a pointé et aboutissant à un point pris à 8^m en retrait sur l'alignement du N° 47<br>8° Ligne Droite partant du Dernier pointé et aboutissant au Dernier angle du bât N° 48<br>9° Ligne Droite passant par le Dernier angle du bât N° 47 et prolongée N° Indiqué sur le plan comme au plan | 8^m<br>8^m<br>8^m<br>8^m<br>8^m<br>8^m<br>8^m |
| Chemin de Fouteuille à Chatel Censoir. | 1° Partie du mur N° 1 conservée<br>2° Ligne parallèle à l'alig^t opposé à 6^m de Distance<br>3° id id id | 1° Façade N° 1 conservée<br>2° Mur N° 2 conservé et prolongé comme au plan<br>3° Ligne Droite partant du bât N° 2 de l'alig^t précédent et passant par le 1 angle du bât N° 2 et prolongée comme au plan | 6^m<br>6^m |
| Chemin de Fouteuille à Brosses. | 1° Façade N° 1 et 2 partie de la façade N° 3 conservées<br>2° Ligne Droite partant d'un point pris à 7^m de l'alig^t opposé et aboutissant au 1 angle du bât N° 16<br>3° Alig^t Déterminé comme au plan<br>4° Façade N° 8 conservée et prolongée<br>5° Ligne Droite passant par le Dernier angle rentrant du bât N° 8 et aboutissant au 1 angle du bât N° 16<br>6° Façade N° 16 conservée<br>7° id Pan Coupé comme au plan.<br>8° Ligne parallèle à l'alig^t opposé à 7^m de Distance | 1° Façade N° 1 conservée<br>2° Ligne Droite partant du Dernier angle du bât N° 1 et aboutissant à un point pris à 7^m du 1 angle du bât N° 16.<br>3° Ligne parallèle à l'alig^t opposé à 7^m de Distance<br>4° id id id<br>5° id id id<br>6° id id id<br>7° id id id<br>8° Ligne Droite partant du bout de l'alig^t précédent et aboutissant au Dernier angle du bât N° 19 | 7^m<br>7^m<br>7^m<br>7^m<br>7^m |

AUXERRE, IMP. CH. GALLOT.

057/2

# PROCÈS-VERBAL DU TRACÉ DES ALIGNEMENTS.

| NOMS DES RUES. | INDICATION DES ALIGNEMENTS. COTÉ DROIT. | INDICATION DES ALIGNEMENTS. COTÉ GAUCHE. | LARGEURS ADOPTÉES. |
|---|---|---|---|
| (Suite) Chemin de Bicêtre à Fontenille. | 10e Courbe de raccordement déterminée comme au plan | 10e Courbe de raccordement déterminée comme au plan | |
| | 11e Ligne Droite déterminée comme au plan | 11e Ligne parallèle à Lalig.t exprimé à 6m de Distance | 6m |
| **La Baronnillerie.** | | | |
| Grande Rue | 1e Ligne parallèle à Lalig.t exprimé à 6m de Distance | 1e Ligne Droite partant du 1er angle de Lalig.t No 1 et aboutt au 1er angle du mur No 9 prolongé régulièrement comme au plan | 6m |
| | 2e Courbe de raccordement déterminée comme au plan | 2e Courbe de raccordement comme au plan | |
| | 3e Ligne parallèle à 6m de Distance | 3e Ligne Droite partant du dernier angle du bât No 11 et aboutt au 1er angle du No 13 | 6m |
| | 4e id. id. | 4e Ligne Droite partant de la dernière pointe et régularisant les murs Nos 10 et 11 | 6m |
| Rue du Ruisseau. | 1e Ligne parallèle à Lalig.t exprimé à 6m de Distance. | 1e Ligne Droite partant du 1er angle du bât No 1 et aboutissant au 1er angle du bât No 5. | |
| | 2e id. id. | 2e Ligne Droite entre la dernière pointe et le 1er angle du mur No 9 | |
| | 3e id. id. | 3e Ligne Droite partant du 1er angle du mur No 9 aboutt au 6e du No 11 | |
| | | 4e Mur No 11 irrégulier | |
| **La Perrière.** | | | |
| La Rue. | 1e Ligne Droite passant par le dernier angle du mur No 6 et aboutt à une pointe plantée à 6m du dernier angle du bât. No 39 | 1e Ligne Droite passant par une pointe plantée à 6m du dernier angle du bât No 6 et aboutt au dernier angle du bât. No 39 prolongé régulièrement comme au plan | 6m |
| | 2e Ligne Droite partant de la dernière pointe et passant par la pointe No 38 prolongée comme au plan | 2e Ligne parallèle à Lalig.t exprimé à 6m de Distance. | 6m |
| **Bourg-Basson.** | | | |
| La Rue. | 1e Ligne Droite passant par le dernier angle du bât No 4 aboutissant au 1er angle du mur No 8 prolongé régulièrement comme au plan | 1e Ligne parallèle à Lalig.t exprimé à 8m de Distance | 8m |
| | 2e Ligne Droite entre le 1er angle du No 11 et le 1er du No 8. | 2e id. id. | 8m |
| | 3e Ligne Droite entre la pointe et le 1er angle du bât No 10 | 3e id. id. | 8m |
| | 4e Ligne Droite partant de la dernière pointe passant par le dernier angle du mur No 22 prolongé comme au plan | 4e id. id. | 8m |
| | 5e Courbe de raccordement déterminée comme au plan | 5e id. id. | 8m |
| | 6e Ligne parallèle à Lalig.t exprimé à 8m de Distance | 6e Mur No 23 Irrégulier | 8m |
| **Eberochea.** | | | |
| Grande Rue. | 1e Ligne parallèle à Lalig.t exprimé à 6m de Distance | 1e Limite du ruisseau régularisée | 6m |
| | 1e Cour Coupe. | 2e Cour Coupe. | |
| | 3e Ligne Droite partant du 1er angle du bât No 14 passant par le 1er angle du bât No 12 prolongé comme au plan | 3e Ligne parallèle à 6m de Distance | 6m |
| | 4e Ligne Droite partant de l'Axe de Lalig.t précédent et aboutt au 1er angle du bât No 16 | 4e id. id. | 6m |
| | 5e Ligne Droite entre la pointe et le dernier angle du bât No 17 | 5e Ligne Droite partant de l'Axe de Lalig.t précédent et aboutt au dernier angle du bât No 17 | |

| NOMS DES RUES. | INDICATION DES ALIGNEMENTS. COTÉ DROIT. | INDICATION DES ALIGNEMENTS. COTÉ GAUCHE. | LARGEURS ADOPTÉES. |
|---|---|---|---|
| Grande Rue. | 6e Ligne Droite partant de la dernière pointe et passant par le 1er angle du bât No 19 prolongé | 6e Ligne Droite partant de la dernière pointe et parallèle à Lalig.t exprimé à 6m de Distance comme au plan | 6m |
| | 7e Ligne Droite partant de l'Axe de Lalig.t précédent et aboutt au dernier angle du bât No 48 | 7e Ligne parallèle à Lalig.t exprimé à 6m de Distance | 6m |
| | 8e Ligne Droite entre la dernière pointe et le 1er angle du bât No 18 | 8e id. id. | 6m |
| | 9e Ligne Droite entre la pointe et le 1er angle du bât No 18 | 9e id. id. | 6m |
| | 10e Ligne Droite entre la pointe et le 1er angle du bât No 17 | 10e id. id. | 6m |
| | 11e Mur No 16, Façade 12 irrégulière | 11e id. id. | 6m |
| | 12e Ligne Droite partant du dernier angle du bât No 62 et aboutt au 1er angle du bât No 66. | 12e id. id. | 6m |
| | 13e Ligne Droite entre la pointe et une pointe plantée à 6m du bâtiment entre les bâts No 70, 72. | 13e id. id. | 6m |
| | 14e Ligne Droite partant de la dernière pointe et aboutt au 1er angle du bât No 76. | 14e id. id. | 6m |
| | 15e Ligne Droite entre la dernière pointe et le 1er angle du bât No 84 | 15e id. id. | 6m |
| | 16e Ligne Droite entre la pointe et le 1er angle du bât No 112. | 16e id. id. | 6m |
| | 17e Ligne Droite de la pointe au 1er angle du bât No 118. | 17e id. id. | 6m |
| | 18e Ligne Droite partant de la dernière pointe et aboutt au 1er angle du bât No 116. | 18e id. id. | 6m |
| | 19e Ligne Droite entre la pointe et le 1er angle du bât No 132. | 19e id. id. | 6m |
| | 20e Ligne Droite partant de la dernière pointe et aboutt à une pointe plantée à 1m 50 et située sur le mur séparatif des Nos 153-154 | 20e id. id. | 6m |
| | 21e Ligne Droite entre la dernière pointe et une pointe plantée à 6m du bâtiment du ruisseau en face la limite séparative 168-170 | 21e id. id. | 6m |
| | 22e Ligne Droite partant de la dernière pointe passant par le dernier angle intérieur du mur No 24 prolongé comme au plan. | 22e id. id. | 6m |
| Chemin de Bicêtre. | 1e Partie du mur No 2 conservée. | 1e Ligne parallèle à 5m de Distance | 5m |
| | 2e Ligne Droite partant de l'axe de Lalig.t précédent et parallèle à Lalig.t exprimé à 5m de Distance | 2e Ligne Droite partant de l'axe de Lalig.t précédent et aboutt au dernier angle du bât No 3 | 5m |
| | | 3e Face de No 3 conservée | |
| Chemin de la Croix. | 1e Partie du mur No 2 conservée | 1e Ligne parallèle à Lalig.t exprimé à 4m | 4m |
| | 2e Ligne Droite partant de l'axe de Lalig.t précédent et aboutt au dernier angle du bât No 4. | 2e id. id. | 4m |
| | 3e Ligne Droite entre la pointe et le 1er angle du bât No 3 | | |
| Chemin de Bicêtre à Chatel-Ecuyer. | 1e Ligne Droite partant du 1er angle du mur No 2 et aboutt au 1er angle du bât No 6 | 1e Ligne parallèle à 6m de Distance | 6m |
| | 2e Bât No 6, 8, 10, conservés | 2e id. id. | |
| | 3e Ligne parallèle à Lalig.t exprimé à 6m de Distance | 3e Ligne Droite partant de l'axe de Lalig.t précédent et aboutt au dernier angle du mur No 1. | 6m |
| | 4e id. id. | 4e Ligne Droite entre la dernière pointe et la 3e pointe à partir de la porte du mur No 2 | 6m |
| | 5e Bât No 12 conservé | 5e Ligne Droite parallèle à 6m de Distance | 6m |

AUXERRE, IMP. CH. GALLOT.

057/3

# PROCÈS-VERBAL DU TRACÉ DES ALIGNEMENTS.

| NOMS DES RUES. | INDICATION DES ALIGNEMENTS. COTÉ DROIT. | INDICATION DES ALIGNEMENTS. COTÉ GAUCHE. | LARGEURS ADOPTÉES. |
|---|---|---|---|
| Chemin de Eberrocbecc à Ebatel-Ecuffoir. (Suite) | 6e Ligne parallèle à l'alig.t opposé à 6m de Distance. | 6e Ligne Droite partant du 2e angle de lot N.o 6 déterminée comme au plan. | 6m |
| | 7e Ligne de Raccordement déterminée comme au plan. | 7e Ligne de Raccordement déterminée comme au plan. | |
| | 8e Mur de Clôture Cyclarien, jusqu'à l'extrémité de la Rue. | 8e Ligne parallèle à l'alig.t opposé à 6m de Distance. | 6m |
| | 9e Courbe de Raccordement déterminé comme au plan. | 9e Courbe de Raccordement déterminé comme au plan. | |
| Chemin du Eroz-Rouge. | 1e Ligne Droite prenant du 2e angle du lot N.o 16 et aboutt à un point pris à 7m de distance sur le mur d'enclos N.o 8. | 1e Ligne parallèle à l'alig.t opposé à 6m de Distance. | 6m |
| | 2e Ligne parallèle à l'alig.t opposé à 6m de Distance. | 2e Ligne Droite partant du dit N.o 9 l'alig.t précédent aboutt au 2 angle du mur N.o 9. | 6m |
| | 3e id. id. | 3e alig.t déterminé comme au plan. | 6m |

## Faigeca.

| | | | |
|---|---|---|---|
| Grande Rue. | 1e Ligne parallèle à l'alig.t opposé à 6m de Distance. | 1e Ligne Droite partant du dernier angle du mur N.o 1 et aboutt au 1 angle du lot N.o 1. | 6m |
| | 2e id. id. | 2e Façade N.o 1 conservée et prolongée. | 6m |
| | 3e id. id. | 3e Façade N.o 2 conservée et prolongée en avant et en arrière. | 6m |
| | 4e id. id. | 4e Ligne Droite partant du dit de l'alig.t précédent aboutt à un point pris à 6m du 1 angle du lot N.o 5. | 6m |
| | 5e id. id. | 5e Mur et Clôture Cyclarien comme au plan. | 6m |
| | 6e Mur et Clôture Cyclarien. | | |
| | 7e Ligne Droite partant du 1 angle du mur N.o 6, prenant par le dernier angle du lot N.o 74 prolongé comme au plan. | 6e Ligne parallèle à l'alig.t opposé à 6m de Distance. | 6m |
| Chemin de Blanmay. | 1e Ligne parallèle à l'alig.t opposé à 5m de Distance. | 1e Mur et Cyclarien. | 5m |
| | | 2e Pan Coupé. | |
| | 2e id. id. | 3e Ligne parallèle à l'alig.t opposé à 5m de Distance. | 5m |
| | 3e Ligne Droite prenant par le 1 angle du lot N.o 8 et aboutt au 1 angle du lot N.o 10. | | |
| | 4e Courbe de Raccordement déterminée comme au plan. | | |

## Bouteau.

| | | | |
|---|---|---|---|
| Grande Rue | 1e Ligne Droite parallèle à l'alig.t opposé à 8m de Distance. | 1e Mur et Cyclarien comme au plan. | 6m |
| | 2e Courbe de Raccordement comme au plan. | 2e Courbe de Raccordement déterminé comme au plan. | |
| | 3e Ligne Droite partant d'un point pris à 4m 50 cent. du 1 angle du lot N.o 8, prenant par un point pris à 6m au dernier angle du lot N.o 21, prolongé comme au plan. | 3e Ligne parallèle à l'alig.t opposé à 6m de Distance. | 6m |
| | 4e Courbe de Raccordement comme au plan. | 4e Mur N.o 1 conservé et prolongé. | |
| | 5e Face du Mur N.o 28 conservé. | 1e Ligne Droite prenant par le dernier angle du lot N.o 21, prolongé comme au plan. | |
| | | 2e Courbe déterminée comme au plan. | |
| | | 7e Ligne parallèle à 6m de Distance. | 6m |
| Chemin de Mearriault. | 1e Ligne Droite partant du 1 angle du lot N.o 2 et aboutt au dernier angle du lot N.o 11. | 1e Ligne parallèle à l'alig.t opposé à 8m de Distance. | 8m |
| | 2e Ligne Droite partant de l'extr.té de l'alig.t précédent, prenant par un point pris à 6m du dernier angle du mur N.o 4. | 2e id. id. | 8m |

Observation Générale.

Tous les Pans Coupés seront déterminés uniformément aux indications du plan.

AUXERRE, IMP. CH. GALLOT.

057/4

# PLAN GÉNÉRAL.

Vu et approuvé conformément à notre arrêté en Date
De ce jourd'hui le présent Plan d'Alignement comprenant
Deux feuilles de détail,

A Auxerre le 10 Juin 1863

Le Préfet de l'Yonne,

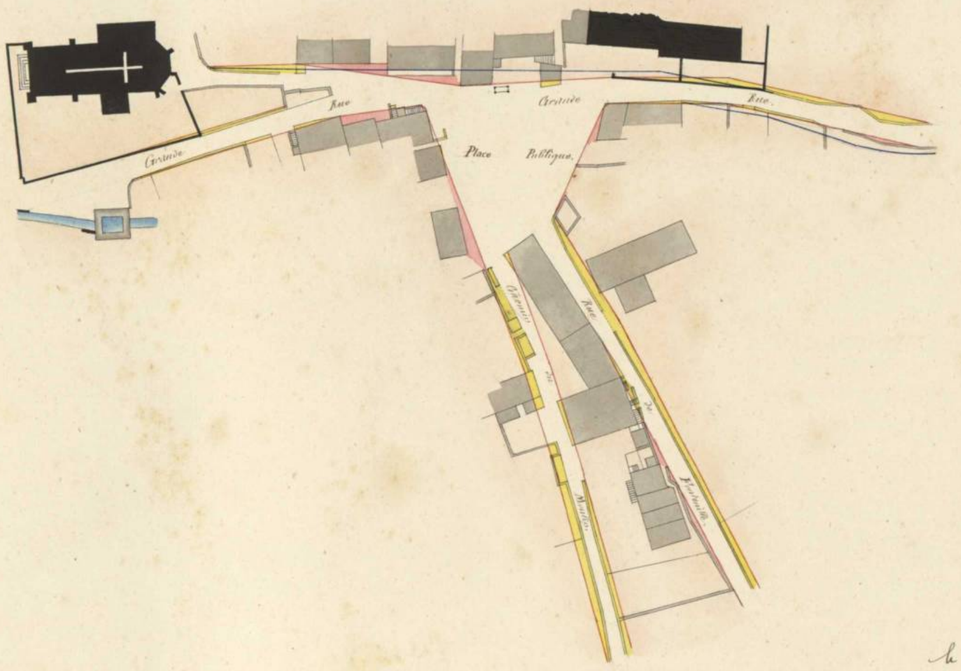


Un certificat du Maire de Brosses, attestant que l'arrêté approuvant le plan d'alignement de la commune a été publié et affiché le 18-9-1924 est classé dans le dit arrêté.

Echelle du Plan Général 0m,05 Millimètres par Mètre




Echelle des feuilles de détail 0m,05 Millimètres par Mètre.




Dressé par l'Agent-Voyer Cantonal Soussigné,

A Pagny le

Dressé par l'Agent-Voyer d'arrondissement,

Vu et présenté par l'Agent-Voyer en Chef

AUXERRE, TYPOGRAPHIE CH. GALLOT.

057/5

# 1e Feuille

Alignements modificatifs bleus.
Décision de la commission départementale du 9 octobre 1876.

Vu et soumis par l'Agent Voyer en Chef

Grande Rue

Place Publique

Rue

Grande Rue

Rue

Rue

Rue

Rue

Rue

Ruisseau

Rue

Rue

Rue

Rue

Rue

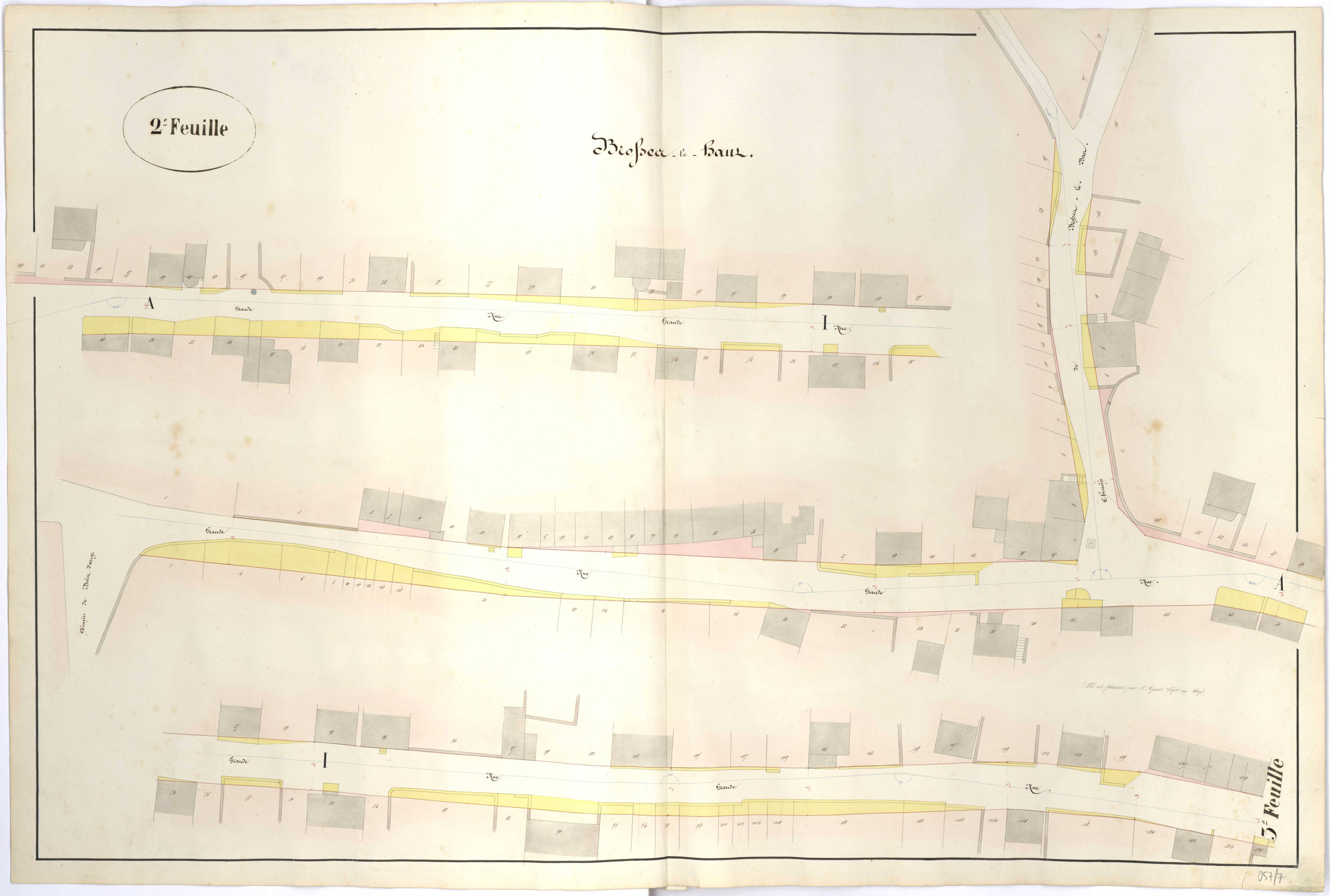
2e Feuille
Brosses-le-haut.
Grande
Rue
Grande
Rue
A
I
Grande
Rue
Grande
Rue
A
Grande
Rue
Grande
Rue
I
3e Feuille

3e Feuille

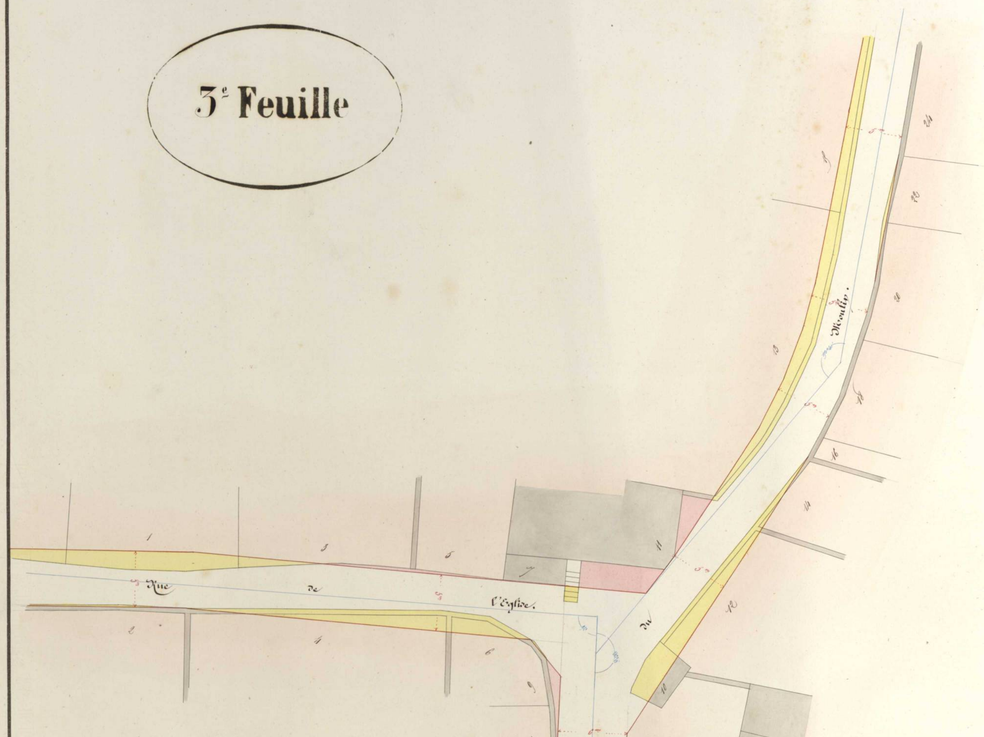





Vu et certifié par l'Agent Voyer en Chef.

057/8

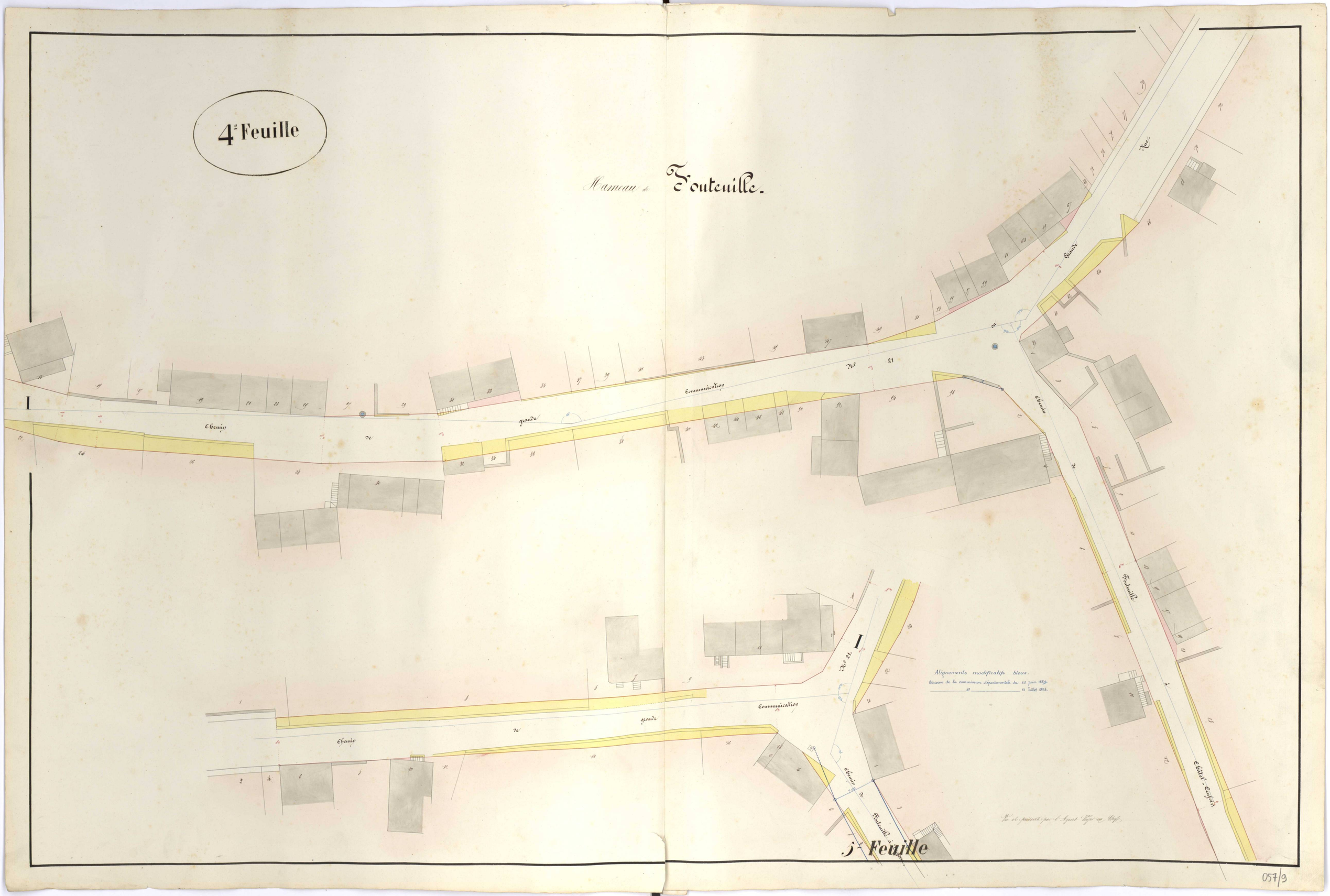
4e Feuille
Hameau de Fouteuille.
Chemin de grande Communication No 21
Chemin de Fouteuille à Châtel-Censoir
Rue
Grande
Alignements modificatifs bleus.
Décision de la commission départementale du 25 juin 1889
d° 21 Juillet 1893.
5e Feuille

057/9

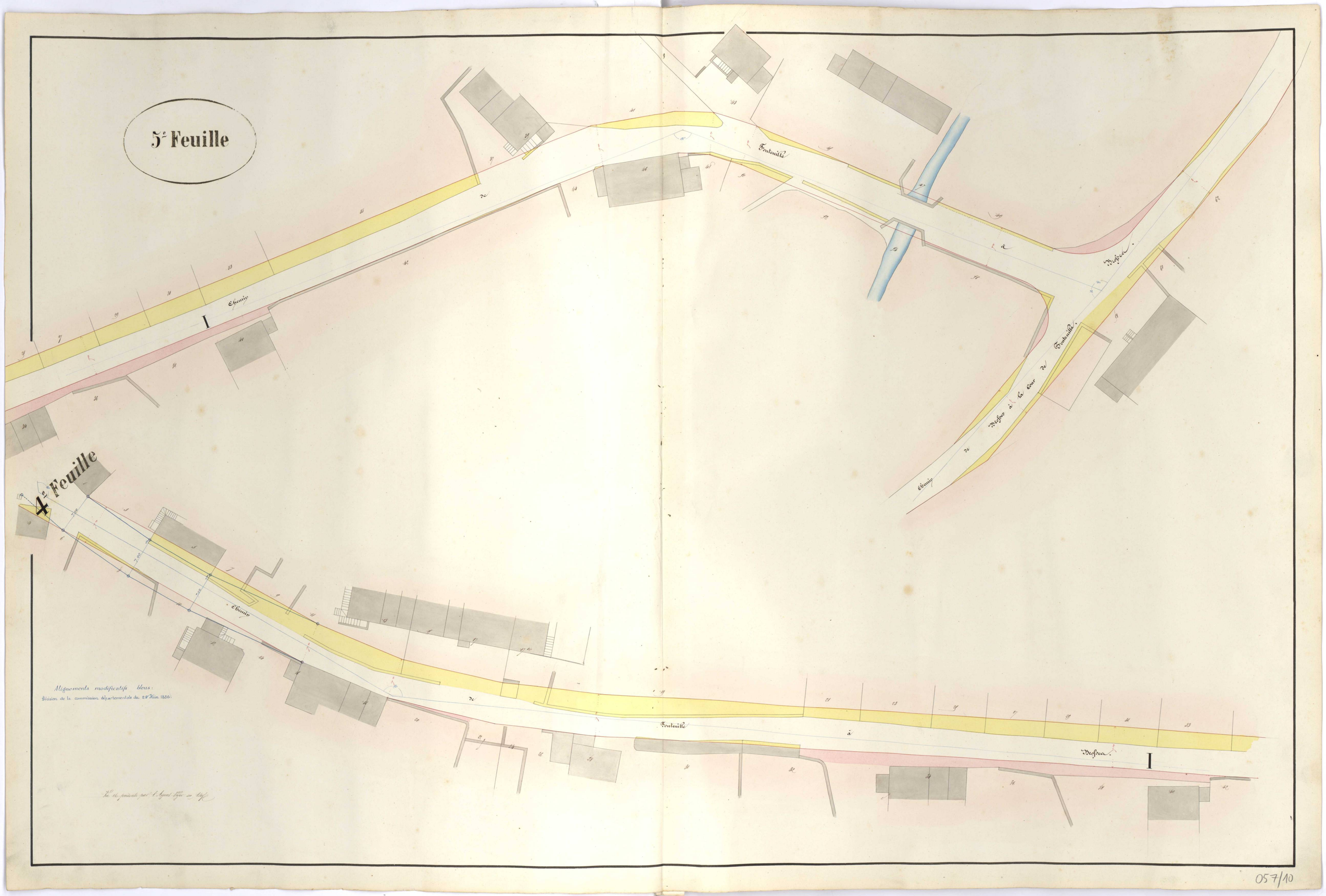
5e Feuille
4e Feuille
Chemin
Fontenille
Bossea
Chemin de Bossea à la cour de Fontenille
Alignements modificatifs bleus:
Décision de la commission départementale du 25 Juin 1886.
Vu et présenté par l'Agent Voyer en Chef

057/10

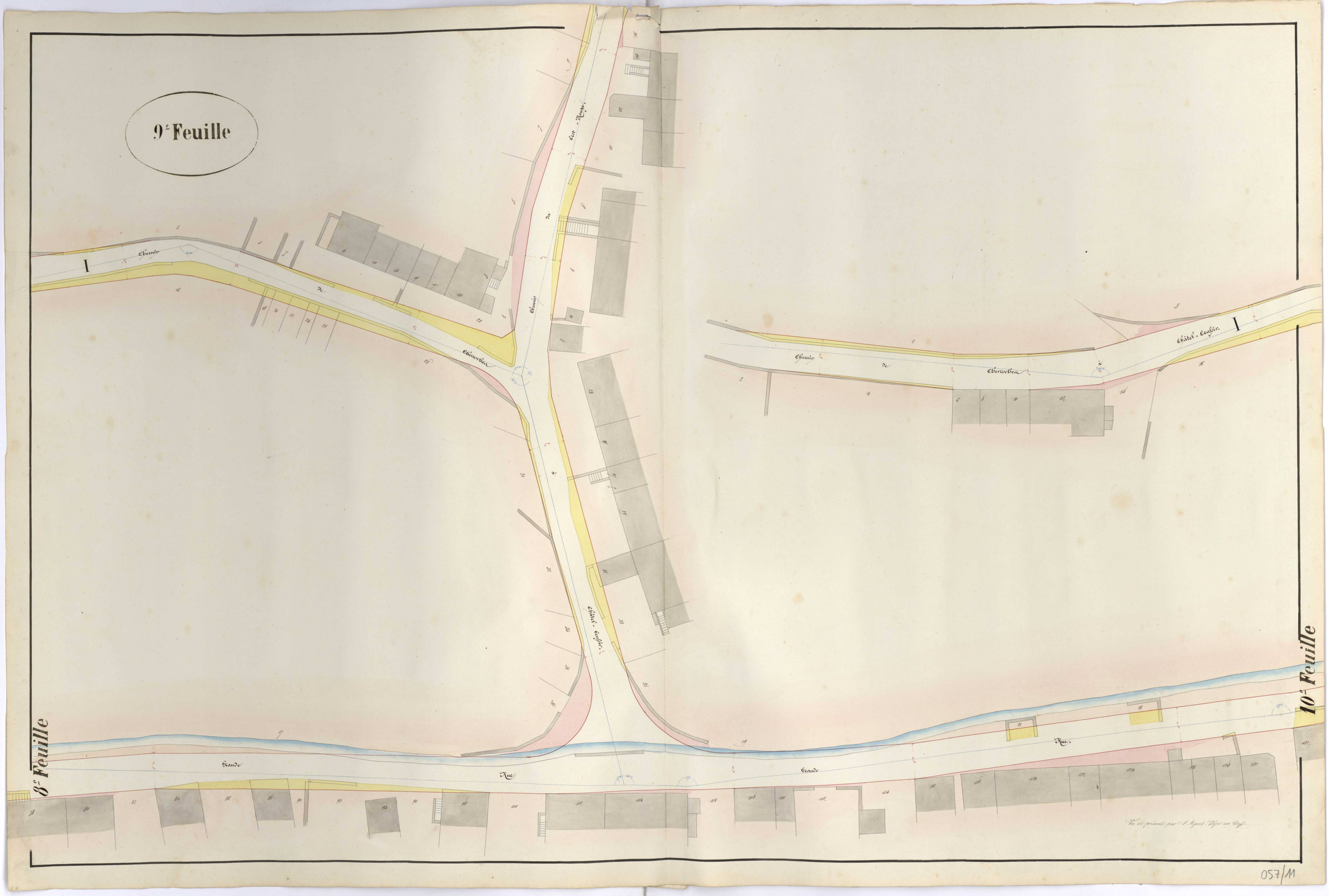
9e Feuille
8e Feuille
10e Feuille
Chemin de Chevrochea
Chemin de Chevrochea
Chemin de Chevrochea
Châtel-Censoir
Châtel-Censoir
Grande Rue
Grande Rue
Rue
Vu et présenté par l'Agent Voyer en Chef

057/11

6e Feuille




Hameau de La Barnouillerie.

Vu et approuvé par l'Agent Voyer en Chef

057/12

7e Feuille

Hameau de La Perrière.

Hameau de Bourg-Basson.

Rue

Rue

Rue

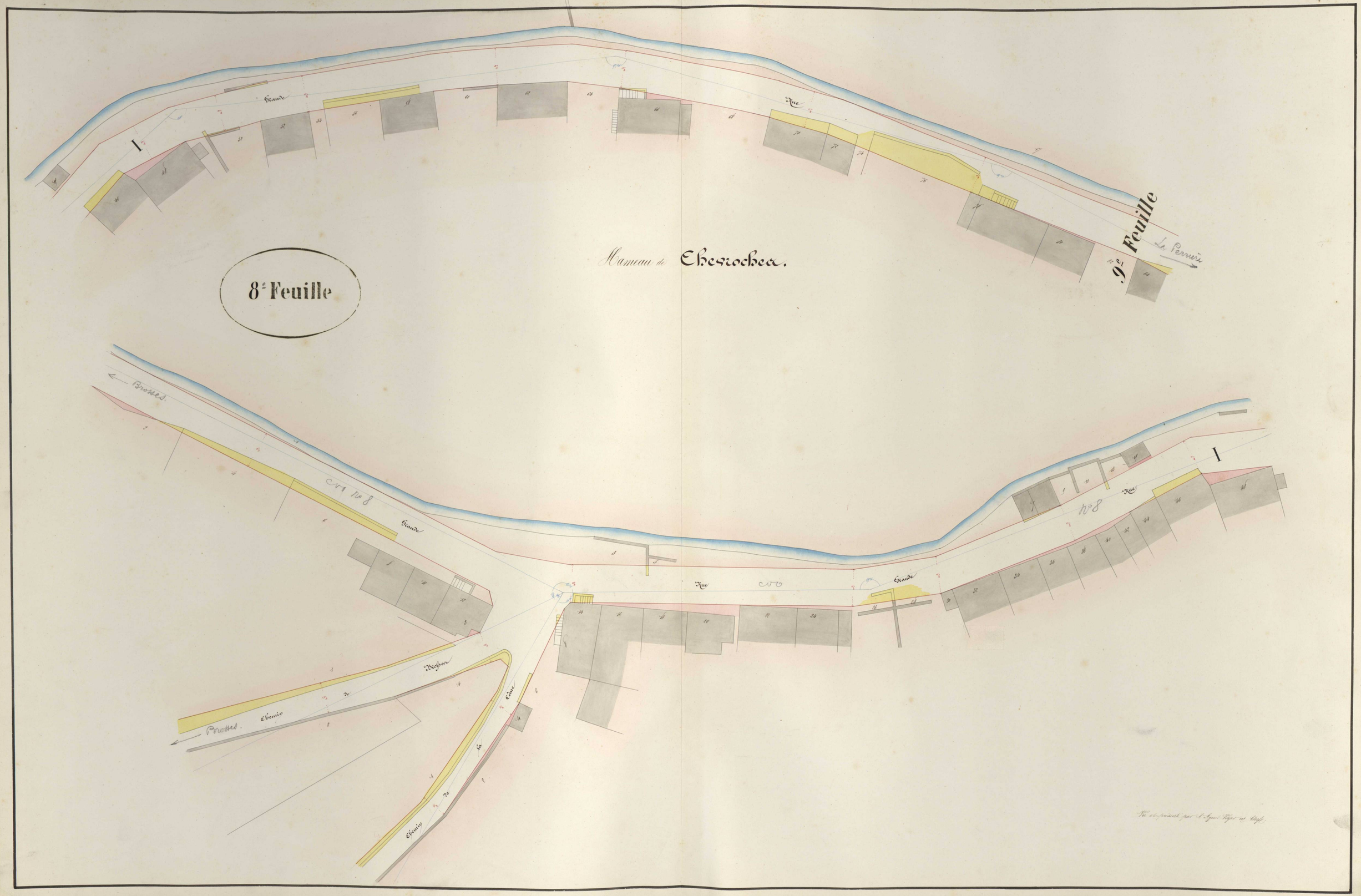


Vu et présenté par l'Agent Voyer en Chef.

057/14

# 10e Feuille

9e Feuille

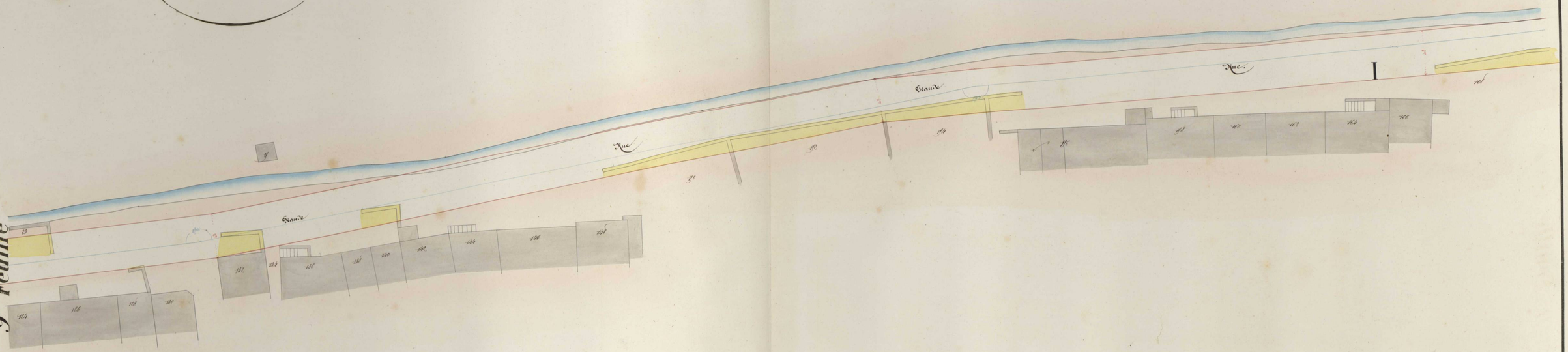


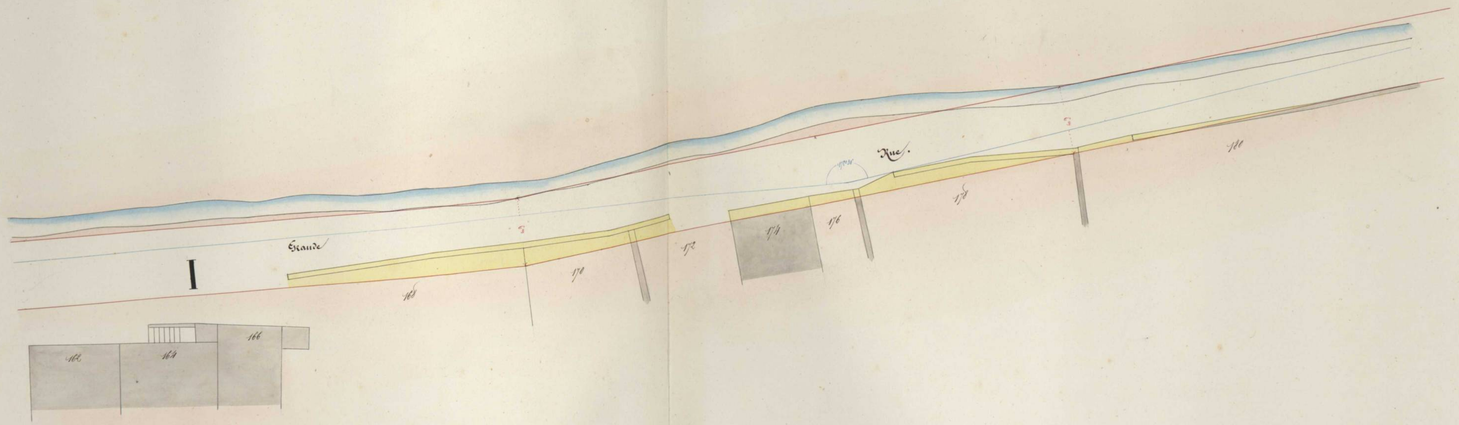


Vu et présenté par l'Ingénieur en Chef

057/15

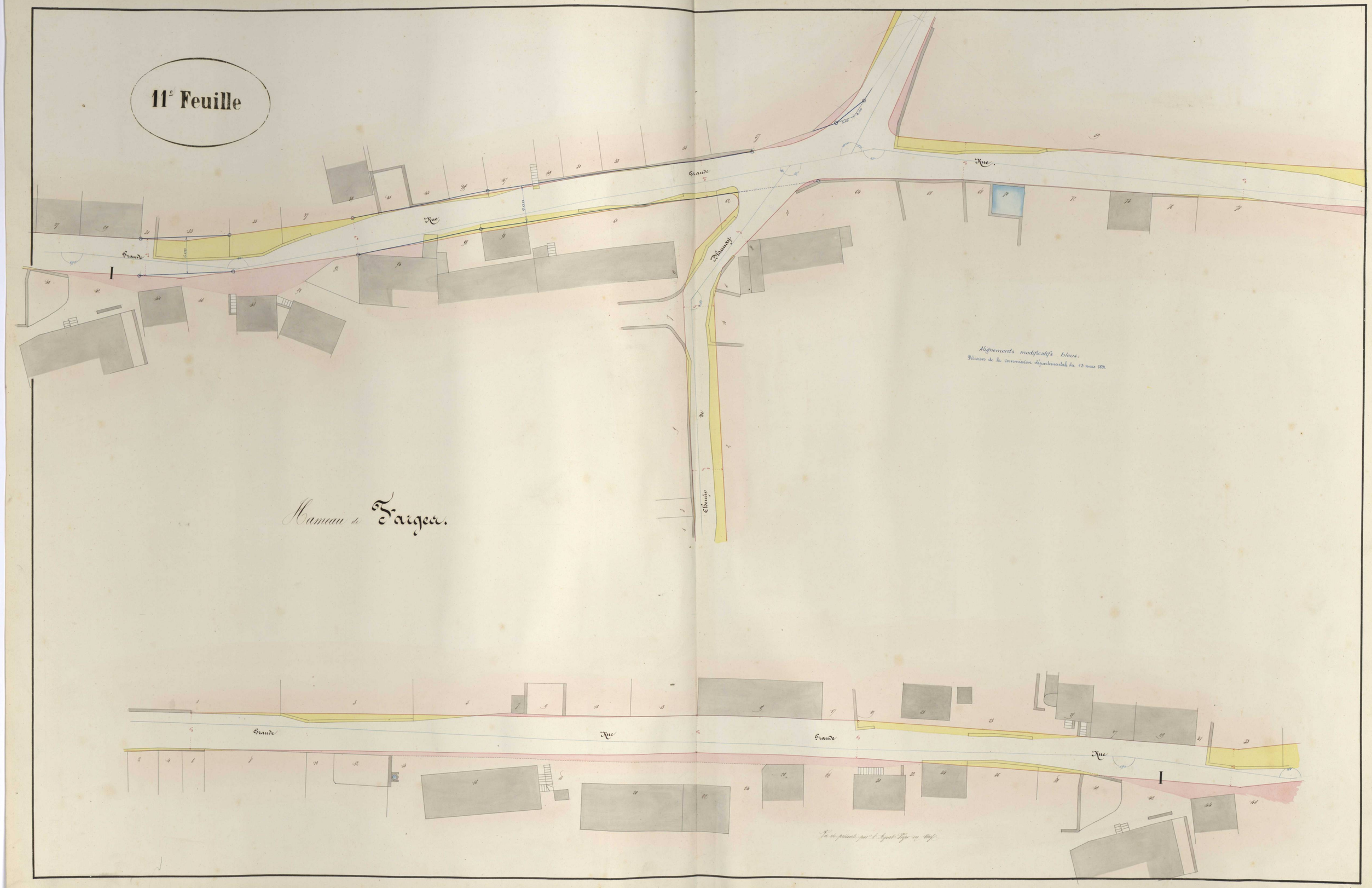
11e Feuille
Grande
Rue
Grande
Rue
Blamay
Chemin
Hameau de Farges.
Grande
Rue
Grande
Rue
Alignements modificatifs bleus:
Décision de la commission départementale du 13 mars 1891.
Vu et présenté par l'Agent Voyer en Chef.

057/16

12e Feuille

Hameau de Bouteau.




057/17

# TABLEAU DES RUES ET AUTRES VOIES PUBLIQUES

***avec les numéros des propriétés, leur nature et les noms des propriétaires.***

## Commune de Brosses.

### Brosses-le-Bas.

| NOMS des RUES ET PLACES. | NUMÉROS des feuilles. | NUMÉROS des propriétés. | NOMS des PROPRIÉTAIRES. | NATURE des PROPRIÉTÉS. |
|---|---|---|---|---|
| Grande Rue | 1 | 1 | La Commune | Eglise Cimetière |
| | | 2 | Berthoux Jn | Jardin |
| | | 3 | id | Mre à faire |
| | | 4 | id | Bât. |
| | | 5 | id | Hangar |
| | | 6 | Mailleau Eugène | Bât. |
| | | 7 | | Usage com. |
| | | 8 | Fournier Ambroise | Bât. |
| | | 9 | id | Cour |
| | | 10 | id | Verger |
| | | 11 | Moreau Vve | Bât. Cour |
| | | 12 | La Commune | Id |
| | | 13 | id | Bât. Jardin |
| | | 14 | id | Cour |
| | | 15 | Carillon Jn | Terre |
| | 2 | 1 | La Commune | Usage |
| | | 2 | id | Verger |
| | | 3 | Cambuzat Pierre père | id |
| | | 4 | id | Jardin |
| | | 5 | Mailleau Guillaume | id |
| | | 6 | id | Cour |
| | | 7 | id | Bât. |
| | | 8 | Cambuzat Etienne | id |
| | | 9 | id | id |
| | | 10 | Carillon Jn | id |
| | | 11 | id | Jardin |
| | | 12 | Savreau Gabriel | Chenevière |
| | | 13 | Moreau Marie | id |
| | | 14 | Fournier Ambroise | Terre |
| Rue de Fontenille | 4 | 1 | Fournier Ambroise | Hangar |
| | | 2 | id | Cour |
| | | 3 | id | Bât. |
| | | 4 | id | Cour |
| | | 5 | id | Terre |
| | | 6 | Mailleau Ambroise | Vigne |
| | | 7 | Sérique Jn | Bât. |
| | | 8 | Poulin Léonard | id |
| | | 9 | id | id |
| | | 10 | Poulin Guillaume Vve | id |
| | | 11 | id | Hangar |
| | | 12 | Moreau Ambroise | id |
| | | 13 | id | Bât. |
| | | 14 | id | id |
| | | 15 | id | id |
| | | 16 | id | Jardin |
| | | 17 | Moreau Marie | Terre |
| Chemin du Moulin. | 4 | 1 | Sérique Jn | Bât. |
| | | 2 | Poulin Léonard | Remise |
| | | 3 | id | Bât. |
| | | 4 | id | Cour |
| | | 5 | Poulin Guillaume | Bât. |
| | | 6 | id | Cour |
| | | 7 | Moreau Ambroise | id |
| | | 8 | id | Jardin |
| | | 9 | Moreau Marie | Terre |
| | | 10 | Cambuzat Etienne | id |
| | | 11 | id | Cour |
| | | 12 | Carillon Jn | Terre |
| | | 13 | id | Bât. |
| | | 14 | id | Cour |
| | | 15 | Carillon Jn | Terre |
| | | 16 | id | Bât. |
| | | 17 | Cambuzat Etienne | Terre |
| | | 18 | id | Bât. |
| | | 19 | Cambuzat Pierre père | Terre |
| | | 20 | id | Bât. |
| | | 21 | Cambuzat Etienne | Terre |
| | | 22 | id | Bât. |
| | | 23 | Cambuzat Pierre père | Terre |
| | | 24 | id | Bât. |
| | | 25 | Cambuzat Etienne | Terre |
| | | 26 | id | Bât. |
| | | 27 | Cambuzat Pierre père | Terre |
| | | 28 | id | Bât. |
| | | 29 | Cambuzat Etienne | Terre |
| | | 30 | id | Bât. |
| | | 31 | Regebis Jacques | Bât. |
| | | 32 | id | Cour com.ne |
| | | 33 | Cambuzat Jn | Maison |
| | | 34 | id | Bât. |
| | | 35 | id | Cour com.ne |
| | | 36 | Guillemard Simon | Bât. |
| | | 37 | Poulin Jn | Maison |
| | | 38 | id | Cour com.ne |
| | | 39 | Guillouse Antoine | Bât. |
| | | 40 | Guillemard Pierre | id |
| | | 41 | id | Cour com.ne |
| | | 42 | Poulin Pierre héritiers | Bât. |
| | | 43 | Poulin Jn | Jardin |
| | | 44 | Carillon Potentine | Cour |
| | | 45 | id | Bât. |
| | | 46 | Guillouse Antoine | Jardin |
| | | 47 | Guenot Antoine | Maison |
| | | 48 | id | Cour com.ne |
| | | 49 | Guillouse Antoine | Maison |
| | | 50 | id | Cour |
| | | 51 | Berthoux Jn | Jardin |
| | | 52 | id | Cour |
| | | 53 | id | Bât. |
| | | 54 | id | Cour com.ne |
| | | 55 | La Commune | Verger |
| | | 56 | Carillon Etienne | Chenevière |
| | | 57 | Sautreau Myre | Maison |
| | | 58 | Berthoux Jn | Terre |
| | | 59 | Carillon Jacques | id |
| | | 60 | Cameline Charles | Terre |
| | | 61 | Moreau Marie | id |
| | | 62 | Cerret Etienne | id |
| | | 63 | Sautreau Gabriel | Cour |
| | | 64 | Sautreau Etienne | Bât. |
| | | 65 | Moreau Jacques | Cour |
| | | 66 | Cerret Etienne | Bât. |
| | | 67 | Sautreau Jacques | Cour |
| | | 68 | Moreau Antoine | id |
| | | 69 | Regebis Jacques | Bât. |
| | | 70 | Déterme Pierre | Cour |
| | | 71 | id | Bât. |
| | | 72 | | Cour com.ne |
| | | 73 | Guillouse Antoine | Maison |
| | | 74 | | Espace |
| | | 75 | Berthoux Jn | Jardin |
| | | 76 | id | Cour |
| | | 77 | id | Bât. |
| | | 78 | | Espace |
| | | 79 | La Commune | Verger |
| | | 80 | Carillon Etienne | Chenevière |
| | | 81 | Sautreau Myre | Maison |
| | | 82 | Berthoux Jn | Terre |
| | | 83 | Carillon Jacques | id |
| | | 84 | Cameline Charles | Terre |
| | | 85 | Moreau Marie | id |
| | | 86 | Cerret Etienne | id |
| | | 87 | Sautreau Jacques | id |
| | | 88 | Regebis Jacques | id |
| | | 89 | Déterme Pierre | id |
| | | 90 | id | id |
| | | 91 | Rapineau Jn Bte | |
| | | 92 | id | |
| | | 93 | Sautreau Gabriel | Cour |
| | | 94 | Bridoux Joseph | Cour |
| | | 95 | id | Cour |
| | | 96 | id | Maison |
| | | 97 | Denis Jacques | id |
| | | 98 | Colas Jn | id |
| | | 99 | Bridoux Joseph | id |
| | | 100 | id | Cour |
| | | 101 | Meunier Pierre | Maison |
| | | 102 | Mulot Myre | id |
| | | 103 | Sautreau Simon | id |
| | | 104 | Sautreau Charles | Bât. |
| | | 105 | Sautreau Simon | id |
| | | 106 | | Cour com.ne |
| | | 107 | Raveneau Sve | Maison |
| | | 108 | Sautreau Etienne | Bât. |
| | | 109 | Sautreau Antoine | id |
| | | 110 | id | id |

### Brosses-le-Haut.

| NOMS des RUES ET PLACES. | NUMÉROS des feuilles. | NUMÉROS des propriétés. | NOMS des PROPRIÉTAIRES. | NATURE des PROPRIÉTÉS. |
|---|---|---|---|---|
| Grande Rue. | 2 | 1 | Cambuzat Jn | Terre |
| | | 2 | Philippone Fois | id |
| | | 3 | Courtot Fois | Usine |
| | | 4 | id | Grange |
| | | 5 | id | Bât. |
| | | 6 | Poulin Pierre | Cour |
| | | 7 | id | Bât. |
| | | 8 | Poulin Léonard | Cour |
| | | 9 | id | Bât. |
| | | 10 | Philippone Jn | Bât. |
| | | 11 | id | Ecurie |
| | | 12 | Courtot Jacques | id |
| | | 13 | id | Grange |
| | | 14 | id | Maison |
| | | 15 | Sautreau Simon | id |
| | | 16 | id | Ecurie |
| | | 17 | Buffet Fois | Maison |
| | | 18 | id | Jardin |
| | | 19 | Roy Jn Louis | Maison |
| | | 20 | id | Cour |
| | | 21 | | Cour com.ne |
| | | 22 | St Marthe Louis | Maison |
| | | 23 | Buffet Fois | id |
| | | 24 | Guillemard Jacques | Jardin |
| | | 25 | id | Cour Bât. |
| | | 26 | id | Pau à fumier |
| | | 27 | Déterme Pierre | Cour |
| | | 28 | | Cour com.ne |
| | | 29 | Poine Etienne | Bât. |
| | | 30 | id | Cour |
| | | 31 | id | Jardin |
| | | 32 | | Cour com.ne |
| | | 33 | Guillemard Jacques | Jardin |
| | | 34 | Philippone Michel | id |
| | | 35 | id | Cour |
| | | 36 | id | Bât. |
| | | 37 | Buffet (héritiers) | Jardin |
| | | 38 | | Cour com.ne |
| | | 39 | Buffet (héritiers) | Maison |
| | | 40 | | Cour com.ne |
| | | 41 | Berthoux Edme | Bât. |
| | | 42 | | Cour com.ne |
| | | 43 | Gaulon Eugène | Maison |
| | | 44 | Bureau Jacques | Cour |
| | | 45 | id | Bât. |
| | | 46 | Bridoux Joseph | id |
| | | 47 | Bridoux Vve | id |
| | | 48 | Bissonnat Romain | id |
| | | 49 | Sautreau Gabriel | Maison |
| | | 50 | Cerret Etienne fils | id |
| | | 51 | Bridoux Valery | id |
| | | 52 | Sautreau Joseph | Cour |
| | | 53 | id | Bât. |
| | | 54 | Garnier Etienne | Cour |
| | | 55 | id | Bât. |
| | | 56 | Sautreau Etienne | Jardin |
| | | 57 | Raveneau Fois | id |
| | | 58 | Sautreau Jean et Guillemard | id |
| | | 59 | Colas Pierre | id |
| | | 60 | id | Bât. |
| | | 61 | id | Cour |
| | | 62 | id | Bât. |
| | | 63 | Courtot Jn | Jardin |
| | | 64 | id | Cour |
| | | 65 | id | Bât. |
| | | 66 | Courtot Jacques | Jardin |
| | | 67 | Courtot Jn | id |
| | | 68 | Poulin Etienne | Cour |
| | | 69 | Moreau Jacques | id |
| | | 70 | Courtot Fois | id |
| | | 71 | Poulet Jacques | id |
| | | 72 | Poulet Pierre | id |
| | | 73 | Bureau Jacques | id |
| | | 74 | Courtot Jacques | id |
| | | 75 | Sautreau Jn | id |
| | | 76 | id | Cour |
| | | 77 | id | id |
| | | 78 | Philippone Jn | Cour |
| | | 79 | id | Maison |
| | | 80 | Moreau Edme | Jardin |
| | | 81 | Déloffre Philippe | Ecurie |
| | | 82 | Rigobis Jacques | Cour |

Ch. GALLOT, imp. de la Préfecture.

057/18

# TABLEAU DES RUES ET AUTRES VOIES PUBLIQUES

*avec les numéros des propriétés, leur nature et les noms des propriétaires.*

| NOMS des RUES ET PLACES. | NUMÉROS des feuilles. | NUMÉROS des propriétés. | NOMS des PROPRIÉTAIRES. | NATURE des PROPRIÉTÉS. |
|---|---|---|---|---|
| Grande Rue (Suite) | 2e | 160 | Morlet Pierre | Cour & |
| | " | 162 | id | Bât. |
| | | 163 | Fournier Jn | Cour & |
| | | 164 | id | Maison |
| | | 165 | id | Jardin |
| | | 170 | id | Cour |
| | | 171 | Fournier Pierre | id |
| | | 172 | Sautreau Vve Cois | Cour & |
| Chemin de Brosses le bas | 2e | 1 | Buret Vve Cois | Maisons |
| | " | 3 | Guillemard Jn | id |
| | | 5 | id | Cour & |
| | | 7 | Sautreau Jn | Chenevières |
| | | 9 | Maillot Charles Xte | Cour |
| | | 11 | Bridoux Jn | id |
| | | 13 | Sarreau Vve Cois | id |
| | | 15 | Moreau Charles | id |
| | | 17 | Fournier Pierre | Jardin |
| | | 18 | Regobis Pierre | Cour |
| | | 21 | Poulin Léonard | id |
| | | 23 | Fournier Andoche | id |
| | | 25 | Cambuzat Jn | Chenevière |
| | | 27 | Fournier Andoche | Jardin |
| | | 29 | Courlet Jn | Chenevières |
| | 2 | | Guillemard Jacques | Jardin |
| | 4 | | Sautreau Jn | Jumière |
| | 6 | | Courlet Jacques (Chs) | Cour & |
| | 7 | | id | Bât. |
| | 10 | | Sarreau Vve Cois | Cour & |
| | 12 | | id | Jardin |
| | 14 | | id | id |
| | 16 | | Moreau Jn Vte | Cour |
| Rue du Moulin | 4 | 1 | Cornet Comte fils | Bât. |
| | " | 3 | id | Cour |
| | | 5 | Besserret Romain | Jardin |
| | | 7 | Sautreau Gabriel | id |
| | | 9 | Courtois Pierre | id |
| | | 11 | id | Bât. |
| | | 13 | id | Chenevières |
| | | 15 | id | Cour |
| | 8 | 1 | Bridoux Valery | Bât. |
| | | 3 | id | id |
| | | 5 | Bridoux Célestin | Jardins |
| | | 7 | id | Cour & |
| | | 10 | Bridoux Gabriel | Cois. |
| | | 12 | id | Jardin |
| | | 14 | Bridoux Valery | id |
| | | 16 | Guillemard Jacques | Cour |
| | | 17 | Guillemard Pierre | Chenevière |
| | | 20 | Guillemard Comte | Cour |
| | | 22 | Guillemard Simon | Jardins |
| | | 24 | id | Cour & |
| Chemin de l'Eglise | 7e | 1 | Poulin Pierre | Cour |
| | " | 3 | Cailliot Jacques | id |
| | | 5 | | Cour Com.ne |
| | | 7 | Courtois Pierre | Cois |
| | | 8 | Bureau Jacques | Cour |
| | | 9 | Cornet Comte | Jardins |
| | | 11 | Courtois Pierre | id |

| NOMS des RUES ET PLACES. | NUMÉROS des feuilles. | NUMÉROS des propriétés. | NOMS des PROPRIÉTAIRES. | NATURE des PROPRIÉTÉS. |
|---|---|---|---|---|
| | | | **Fontenille.** | |
| Chemin de grande comm.on N.o 21 ou Grande Rue | 1e | 1 | Lévêque Simon | Cour |
| | " | 3 | Berthoux Gabriel | id |
| | | 5 | Gutin Jn | Cour & |
| | | 7 | id | Maison |
| | | 9 | Sautreau Jn | Jardin |
| | | 11 | id | Bât. |
| | | 15 | id | Cour bat. |
| | | 19 | id | Jardins |
| | | 17 | Brideux Pierre | Cour & |
| | | 19 | id | Maison |
| | | 21 | id | Grange |
| | | 23 | id | Ecurie |
| | | 25 | id | id |
| | | | Cour Com.ne | |
| | | 29 | Poulin Gabriel | Cour & |
| | | 31 | id | Maisons |
| | | 33 | Moreau Pierre | Bât. |
| | | 35 | id | Cour |
| | | 37 | Sautreau Benjamin | Chenevière |
| | | 39 | Regobis Pierre | id |
| | | 41 | Blanchet Joseph | Jardin |
| | | 43 | Guenot Louis | id |
| | | 45 | | Cour Com.ne |
| | | 47 | Guenot Louis | Maison |
| | | 49 | Gaulon Mas Vve | Jardins |
| | | 51 | Cintrin Jn | Chenevière |
| | | 53 | Morlet André | Cour |
| | | 55 | id | Ecurie |
| | | 57 | id | grange |
| | | 59 | id | Maison |
| | | 61 | Guenot Charles | Ecurie |
| | | 63 | Coulon Philippe | id |
| | | 65 | id | maison |
| | | 67 | id | grange |
| | | 69 | Gaulon Mas Vve | Chenevière |
| | | 73 | Moreau Jacques | id |
| | | 75 | Sautreau Andoche | id |
| | | 77 | Guenot Pierre | id |
| | | 79 | Poulin Pierre | Ecurie |
| | | 2 | Poulin Andoche | id |
| | | 4 | Poulin Jacques | id |
| | | 6 | Buret Esme Les hrs | Batimens |
| | | 8 | id | Cour |
| | | 10 | id | Bât. |
| | | 12 | id | Cour |
| | | 14 | Regobis Pierre | Ecurie |
| | | 16 | Lévêque Nicolas | jardin |
| | | 18 | id | Batimens |
| | | 20 | Sautreau Jn | Cour |
| | | 22 | Poulin Pierre | id |
| | | 24 | id | jardin |
| | | 26 | Sautreau Andoche | id |
| | | 28 | id | Cour |
| | | 30 | Gaulon Mas | Batimens |
| | | 32 | id | id |
| | | 34 | id | Jardins |
| | | 36 | id | Jardin |
| | | 38 | Poulin Andoche | Chenevière |

| NOMS des RUES ET PLACES. | NUMÉROS des feuilles. | NUMÉROS des propriétés. | NOMS des PROPRIÉTAIRES. | NATURE des PROPRIÉTÉS. |
|---|---|---|---|---|
| Chemin de Fontenille à Châtel-Censoir | 4e | 1 | Guenot Charles | maison |
| | " | 3 | Morlet Jean | Jardin |
| | | 5 | id | Cour |
| | | 7 | id | Place fumière |
| | | 9 | Gaulon Jacques | |
| | | 11 | id | Cour Ce |
| | | 13 | Gaulon Jacques | Ecurie |
| | | 15 | id | grange |
| | | 17 | id | Maison |
| | | 19 | id | Toit |
| | | 21 | id | Cour |
| | | 23 | id | Chenevière |
| | | 2 | Poulin Claude | Cour |
| | | 4 | id | maison |
| | | 6 | Gaulon Jacques | Chenevière |
| | | 8 | Poulin Charles | Cour |
| | | 10 | id | maison |
| | | 12 | id | Ecurie |
| | | 14 | id | Cour |
| | | 16 | Poulin Andoche | Ecurie |
| | | 18 | Sautreau Benjamin | Cour |
| | | 20 | id | maison |
| | | 22 | Sautreau Benjamin | Cour |
| | | 24 | id | maison |
| | | 26 | Sautreau Benjamin | id |
| | | 28 | Coulon Jacques | id |
| | | 30 | Gaulon Philippe | Cour |
| | | 32 | id | Batimens |
| | | 34 | Moreau Esme | Ecurie |
| | | 36 | Sajat Jacques | Cour bat. |
| | | 38 | Poulin Jn Les hrs | id |
| | | 40 | La Commune | ruisseau |

| NOMS des RUES ET PLACES. | NUMÉROS des feuilles. | NUMÉROS des propriétés. | NOMS des PROPRIÉTAIRES. | NATURE des PROPRIÉTÉS. |
|---|---|---|---|---|
| | 4e | 140 | | Cour Ce |
| | " | 141 | Poulin Andoche | grange |
| | | 144 | Cornet Jn | id |
| | | 145 | id | Maisons |
| | | 147 | id | Toit |
| | | 150 | | Cour Ce |
| | | 152 | Regobis Pierre | Ecurie |
| | | 154 | id | Cour |
| | | 156 | Poulin Claude | id |
| | | 158 | Guenot Charles | Bât. |
| | | 160 | id | Jardin |
| | | 161 | id | Place |
| | | 164 | Coulon Philippe | Jardin |
| | | 166 | Mailleau Eugène | Ecurie |
| | | 168 | Regobis Alexandre | Maison |
| | | 170 | id | Cour |
| | | 172 | Lévêque Simon | Ecurie |
| Chemin de Fontenille à Châtel-Censoir | 4e | 1 | Guenot Charles | Maison |
| | " | 3 | Morlet Jean | Jardin |
| | | 5 | id | Cour |
| | | 7 | id | Place fumière |
| | | 9 | Gaulon Jacques | |
| | | 11 | id | Cour Ce |
| | | 13 | Gaulon Jacques | Ecurie |
| | | 15 | id | grange |
| | | 17 | id | Maison |
| | | 19 | id | Toit |
| | | 21 | id | Cour |
| | | 23 | id | Chenevière |
| | | 2 | Poulin Claude | Cour |
| | | 4 | id | maison |
| | | 6 | Gaulon Jacques | Chenevière |
| | | 8 | Poulin Charles | Cour |
| | | 10 | id | maison |
| | | 12 | id | Ecurie |
| Chemin de Fontenille à Brosses | 5e | 1 | Sautreau Jn | Jardin |
| | " | 3 | Sautreau Benjamin | Cour |
| | | 5 | id | maison |
| | | 7 | Guenot Pierre | jardin |
| | | 9 | | Cour Com.ne |
| | | 11 | Buet Prant | Cour |
| | | 13 | id | bâtim.ts |
| | | 15 | Moreau Jn | id |
| | | 17 | Morlet Esme | id |
| | | 17 bis | Coulon Esme | id |
| | | 19 | Coulon Jean | jardin |
| | | 21 | Coulon Esme | Ecurie |
| | | 23 | Moreau Jean | id |
| | | 25 | Morlet Esme | id |
| | | 27 | Fournier Andoche | id |
| | | 29 | Coulon Esme | id |
| | | 31 | Fournier Andoche | id |
| | | 33 | Sautreau Benjamin | id |
| | | 35 | Coulon Jacques | id |
| | | 37 | Gaulon Philippe | Cour |
| | | 39 | id | Batim.ts |
| | | 41 | Moreau Esme | Ecurie |
| | | 43 | Sajat Jacques | Cour bat. |
| | | 45 | Poulin Jn Les hrs | id |
| | | 47 | La Commune | ruisseau |

| NOMS des RUES ET PLACES. | NUMÉROS des feuilles. | NUMÉROS des propriétés. | NOMS des PROPRIÉTAIRES. | NATURE des PROPRIÉTÉS. |
|---|---|---|---|---|
| | 4e | 149 | Sautreau Jn | Cour |
| | " | 2 | Evêque Nicolas | Fournil |
| | | 4 | id | Bât. |
| | | 6 | | |
| | | 8 | Sautreau Benjamin | Jardins |
| | | 10 | id | Cour |
| | | 12 | id | Batimens |
| | | 14 | | Cour Com.s |
| | | 16 | Sautreau Guillaume | bat. |
| | | 18 | id | id |
| | | 20 | id | jardin |
| | | 22 | Moreau Jn | place fumière |
| | | 24 | Coulon Esme | id |
| | | 26 | id | Cour |
| | | 28 | id | Batimens |
| | | 30 | Poulin Andoche | Ecurie |
| | | 32 | Foin Andoche | Jardin |
| | | 34 | id | bat. Cour |
| | | 36 | id | Ecurie |
| | | 38 | Léger Castor | Cour |
| | | 40 | id | maison |
| | | 42 | Philippon Paul | Ecurie |
| | | 44 | Gaulin Jn | Cour |
| | | 46 | id | Batim.ts |
| | | 48 | id | Jardin |
| | | 50 | id | id |
| | | 52 | Gaulon Philippe | Ecurie |
| | | 54 | id | Rouissoir |
| | | 56 | Gautreau Jn | Pré |
| | | 58 | Philippon Paul | Cour |
| | | 60 | id | Jardin |
| | | 62 | Lévêque Simon | Ecurie |

## La Bazouillezie

| NOMS des RUES ET PLACES. | NUMÉROS des feuilles. | NUMÉROS des propriétés. | NOMS des PROPRIÉTAIRES. | NATURE des PROPRIÉTÉS. |
|---|---|---|---|---|
| Grande Rue | 6e | 1 | Sarreau Pierre | Ecurie |
| | " | 3 | Inster Jean | Chenevière |
| | | 5 | Guillemard Jean | id |
| | | 7 | Buret Jn | jardin |
| | | 9 | Sarreau Pierre | id |
| | | 11 | id | Cour bat. |
| | | 13 | Buret Jean | Jumière |
| | | 15 | id | batiment |
| | | 17 | Maillard Antoine | Cour |
| | | 19 | Bonzion Gabriel | Jardin |
| | | 21 | id | Chenevière |
| | | 23 | id | Cour |
| | | 25 | id | batiment |
| | | 27 | Fournier Jn | Ecurie |
| | | 29 | Sarreau Pierre | Jardin |
| | | 31 | Guillemard Jacques | Ecurie |
| | | 2 | Sarreau Pierre | id |
| | | 4 | Buret Jn | id |
| | | 6 | Sautreau Fois | id |
| | | 8 | Sautreau Esme | id |
| | | 10 | Sautreau Fois | batiment |
| | | 12 | Sarreau Pierre | Cour |
| | | 14 | id | batiment |
| | | 16 | id | Cour |
| | | 17 | Buret Jean | hangar |
| | | 20 | Buret François | batiment |

Ch. GALLOT, imp. de la Préfecture.

057/19

# TABLEAU DES RUES ET AUTRES VOIES PUBLIQUES

***avec les numéros des propriétés, leur nature et les noms des propriétaires.***

| NOMS des RUES ET PLACES. | NUMÉROS des feuilles. | NUMÉROS des propriétés. | NOMS des PROPRIÉTAIRES. | NATURE des PROPRIÉTÉS. |
|---|---|---|---|---|
| Grande | 6e | 22 | Cour | Commune |
| Rue | " | 24 | Gérard Guillaume | Cour |
| (Suite) | | 26 | " | Bâtim.t |
| | | 28 | " | Cave |
| | | 30 | Carillon Pierre | id. |
| Rue | 6e | 1 | Sautreau François | Bâtim.t |
| du | " | 3 | Cour | Commune |
| Ruisseau | | 5 | Sautreau Esme Cabuche | Bâtim.t |
| | | 7 | " | Jardin |
| | | 9 | Sautreau Esme Berbin | " |
| | | 11 | Fournier Andoche | Cave |
| | | 2 | Sautreau Esme | " |
| | | 4 | Burnet François | Chenevière |
| | | 6 | Poulin Jacque | pre |
| | | 8 | Cambuzat Jean | " id. |
| | | 10 | Philippon Jn | " id. |
| | | 12 | Mailleux Antoine | Chenevière |
| | | 14 | Sautreau Esme Cabuche | Pré |
| | | 16 | Poin Pierre | Cave |

## La Pessière

| | | | | |
|---|---|---|---|---|
| La Rue | 7e | 1 | Sautreau Simon | Cave |
| | " | 3 | Poin Esme | " |
| | | 5 | Bridoux Jacque | " |
| | | 7 | Foucard Louis | Chenevière |
| | | 9 | Coulon Charle | Cave |
| | | 11 | Poin Esme | " |
| | | 13 | Poulin Antoine | " |
| | | 15 | Carillon Jn | " |
| | | 17 | Foucard Louis | Jardin |
| | | 19 | Caillon Jn | Cave |
| | | 21 | Caillon Pierre | id. |
| | | 23 | Carillon Pierre fils | Jardin |
| | | 25 | Cour | Commune |
| | | 27 | Carillon Pierre fils | Bât. |
| | | 29 | Poulin Esme | Cour |
| | | 31 | " | Bât. |
| | | 33 | Fournier Jn | " |
| | | 35 | Cour | Com.e |
| | | 37 | Fournier Jn | Bâtim.t |
| | | 39 | " | " |
| | | 41 | " | Cour |
| | | 43 | Carillon Etienne | Cave |
| | | 45 | Poulin Antoine | Cour |
| | | 47 | " | Bâtim.t |
| | | 49 | Caillon Jn | Cave |
| | | 51 | Sautreau Etienne | " |
| | | 53 | Sautreau Esme | " |
| | | 55 | Fournier Jn | " |
| | | 57 | Caillon Et.e vve | " |
| | | 59 | Caillon Esme vve | " |
| | | 61 | Caillon Jacque | " |
| | | 2 | Poin Esme | " |
| | | 4 | " | Cour |
| | | 6 | Sautreau Simon | " |
| | | 8 | " | maison |
| | | 10 | " | Cour |
| | | 12 | Coulon Charle | Jardin |
| | | 14 | " | fumier |

| NOMS des RUES ET PLACES. | NUMÉROS des feuilles. | NUMÉROS des propriétés. | NOMS des PROPRIÉTAIRES. | NATURE des PROPRIÉTÉS. |
|---|---|---|---|---|
| | 7e | 16 | Cour | Commune |
| | " | 18 | Coulon Charle | Bâtim.t |
| | | 20 | Passage | commun |
| | | 22 | Coulon Charle | jardin |
| | | 24 | La Commune | mare |
| | | 26 | Poulin Esme | jardin |
| | | 28 | Sautreau Esme | Bât. |
| | | 30 | Cour | Com.e |
| | | 32 | Caillon Etienne aîné | Commerçan.t |
| | | 34 | " | Cave |
| | | 36 | Cour | Com.e |
| | | 38 | Sautreau Etienne | Bât. |
| | | 40 | " | Hangar |
| | | 42 | " | Jardin |
| | | 44 | Caillon Pierre | Cave |

## Bourg-Basson

| | | | | |
|---|---|---|---|---|
| La Rue | 7e | 1 | De la Barre | Bois |
| | " | 3 | " | Cave |
| | | 5 | " | Pré |
| | | 7 | " | Cave |
| | | 9 | Moreau Jn | Bat. Cour |
| | | 11 | " | Jardin |
| | | 13 | " | Chenevière |
| | | 15 | Garcon Andoche | id. |
| | | 2 | Sautreau Jn | Cave |
| | | 4 | Coulon Jacque | Cave |
| | | 6 | " | Cour |
| | | 8 | " | Jardin |
| | | 10 | Coulon Esme | id. |
| | | 12 | Moreau Jacque | id. |
| | | 14 | Coulon Jn | Cour |
| | | 16 | " | bât.t |
| | | 18 | Cour | Com.e |
| | | 20 | Coulon Jean | jardin |
| | | 22 | Sautreau Gabriel | Cour |
| | | 24 | " | Jardin |
| | | 26 | " | Pasage |
| | | 28 | Poulin Andoche | Chenevière |
| | | 30 | " | Cave |

## Chezroches

| | | | | |
|---|---|---|---|---|
| Grande Rue | 8e | 1 | | Ruisseau |
| | " | 3 | Moreau Jn | Cour |
| | | 5 | Coulon Charle | Place |
| | | 7 | Sautreau François | Bat. |
| | | 9 | " | Cour |
| | | 11 | " | Fumier |
| | | 13 | Moreau Esme | Place |
| | | 15 | " | Bois |
| | | 17 | Sautreau Pierre | Jardin |
| | | 19 | Philippon Pierre | " |
| | | 21 | Coulon Philippe | fumier |
| | | 23 | Moreau Pierre | id. |
| | | 25 | Sautreau Jn | Bois |
| | | 2 | Moreau Esme | bois |
| | | 4 | Sautreau François | id. |
| | | 6 | " | Cave |
| | | 8 | id. | Bât. |

| NOMS des RUES ET PLACES. | NUMÉROS des feuilles. | NUMÉROS des propriétés. | NOMS des PROPRIÉTAIRES. | NATURE des PROPRIÉTÉS. |
|---|---|---|---|---|
| | 8e | 10 | Sautreau Fois | Bâtim.t |
| | " | 12 | id. | maison |
| | | 14 | Moreau Jn | id. |
| | | 16 | id. | Cave |
| | | 18 | Coulon Charle | id. |
| | | 20 | Russet Pierre | maison |
| | | 22 | " | Cave |
| | | 24 | " | Maison |
| | | 26 | " | Jardin |
| | | 28 | Sautreau Esme | Cave |
| | | 30 | " | Cave |
| | | 32 | " | Cave |
| | | 34 | " | Maison |
| | | 36 | " | id. |
| | | 38 | Sautreau François | id. |
| | | 40 | " | grange |
| | | 42 | " | Cave |
| | | 44 | Moreau Esme | Maison |
| | | 46 | " | Cave |
| | | 48 | " | maison |
| | | 50 | Sautreau Florentin | Cour |
| | | 52 | " | bâtiment |
| | | 54 | " | Passage |
| | | 56 | " | Jardin |
| | | 58 | Sautreau Etienne | Bat. |
| | | 60 | Moreau Jacque | Cour |
| | | 62 | " | bâtiment |
| | | 64 | Moreau Charle | Cour |
| | | 66 | " | Maison |
| | | 68 | " | Cour |
| | | 70 | " | Cave |
| | | 72 | " | Cour |
| | | 74 | " | Cour |
| | | 76 | Fournier Jn | Jardin |
| | | 78 | id. | bâtiment |
| | | 80 | " | id. |
| | | 82 | " | Cour |
| | | 84 | " | grange |
| | | 86 | Sarreau Charle | Cour |
| | | 88 | " | maison |
| | | 90 | " | Passage |
| | | 92 | Sautreau Charle jne | Jardin |
| | | 94 | " | hangar |
| | | 96 | " | Cour |
| | | 98 | " | Maison |
| | | 100 | Philippon Pierre | Cour |
| | | 102 | id. | Maison |
| | | 104 | Sautreau Pierre | bâtiment |
| | | 106 | id. | Cour |
| | | 108 | Buet Fois | Cave |
| | | 110 | Courcelle Jacque vve | Bat. |
| | | 112 | " | Cour |
| | | 114 | Ravenneau Charle | id. |
| | | 116 | " | Bâtiment |
| | | 118 | " | " |
| | | 120 | Gaulon Philippe | Cave |
| | | 122 | id. | Maison |
| | | 124 | Moreau Pierre | Bât. |
| | | 126 | Sautreau Esme Sen | " |
| | | 128 | id. | " |
| | | 130 | Sarreau Jn Sen | " |

| NOMS des RUES ET PLACES. | NUMÉROS des feuilles. | NUMÉROS des propriétés. | NOMS des PROPRIÉTAIRES. | NATURE des PROPRIÉTÉS. |
|---|---|---|---|---|
| | 10e | 132 | Sarreau Jn Nic | Cave |
| | " | 134 | Passage | commun |
| | | 136 | Sarreau Joseph | Bâtim.t |
| | | 138 | " | grange |
| | | 140 | " | Cave |
| | | 142 | Poin Esme | Bâtim.t |
| | | 144 | " | id. |
| | | 146 | Moreau Jn | id. |
| | | 148 | " | Jardin |
| | | 150 | " | Jardin |
| | | 152 | Poin Esme | Cave |
| | | 154 | Ravenneau Esme | id. |
| | | 156 | id. | Batiment |
| | | 158 | Guillemard Lse vve | id. |
| | | 160 | " | id. |
| | | 162 | Ravenneau Esme | id. |
| | | 164 | id. | id. |
| | | 166 | " | " |
| | | 168 | " | Jardin |
| | | 170 | Sautreau Joseph | id. |
| | | 172 | id. | Cour |
| | | 174 | id. | grange |
| | | 176 | id. | hangar |
| | | 178 | id. | Jardin |
| | | 180 | Sautreau François | Cave |
| Chemin de Brosse | 8e | 1 | Cambuzat Etienne | Cave |
| | " | 3 | id. | Bat. |
| | | 5 | Poin Jn | Cave |
| | | 7 | Coulon Charle | id. |
| Chemin de la Côme | 8e | 1 | Coulon Charle | Cave |
| | " | 3 | id. | Jardin |
| | | 5 | id. | Cave |
| | | 6 | Moreau Jn | Cour |
| | | 8 | " | bâtim.t |
| Chemin de Chezroches à Châtel-Censoir | 9e | 1 | Moreau Charle | Cave |
| | " | 3 | Ravenneau Esme | id. |
| | | 5 | Sautreau Pierre | Jardin |
| | | 7 | Buet Esme | id. |
| | | 9 | Sautreau Pierre | Bat. |
| | | 11 | id. | grange |
| | | 13 | id. | Cave |
| | | 15 | Buet Esme | grange |
| | | 17 | " | Cave |
| | | 19 | " | Maison |
| | | 21 | " | Cour |
| | | 23 | Moreau Esme | bat. |
| | | 25 | " | " |
| | | 27 | Courcelle Etienne | " |
| | | 29 | " | " |
| | | 31 | Guillemard Louis | Cave |
| | | 33 | " | Cour |
| | | 35 | Philippon Pierre | Cave |
| | | 2 | Moreau Esme | id. |
| | | 4 | Moreau Jacque | id. |
| | | 6 | id. | Cave |
| | | 8 | id. | grange |
| | | 10 | " | Cave |
| | | 12 | id. | Maison |

Ch. GALLOT, imp. de la Préfecture.

057/20

# TABLEAU DES RUES ET AUTRES VOIES PUBLIQUES

*avec les numéros des propriétés, leur nature et les noms des propriétaires.*

| NOMS des RUES ET PLACES. | NUMÉROS des feuilles. | NUMÉROS des propriétés. | NOMS des PROPRIÉTAIRES. | NATURE des PROPRIÉTÉS. |
|---|---|---|---|---|
| Chemin de Chevreches à Châtel-Censoir (Suite) | 9 | 14 | Moreau Jacques | Cour |
| | " | 16 | " | Pré |
| | | 18 | Sautreau Charles | Chenevière |
| | | 20 | Sautreau Pierre | " |
| | | 22 | Sautreau Jn | " |
| | | 24 | Buet Frs | " |
| | | 26 | Moreau Edme | " |
| | | 28 | Courcelles Pélerin | " |
| | | 30 | Guillemard Louis | Jardin |
| | | 32 | Ravenneau Edme | Cour |
| | | 34 | " | Jardin |
| | | 36 | Sautreau Pierre | " |
| | | 38 | " | " |
| Chemin du Cros-Rouge | 9 | 1 | Buet Edme | Cour |
| | " | 3 | " | Bat. |
| | | 5 | " | Jardin |
| | | 7 | Ravenneau Charles | " |
| | | 9 | Bourgeon Pierre, fils | " |
| | | 2 | Moreau Edme | bâtim.t |
| | | 4 | Courtaut Jean | Ecur |
| | | 6 | " | Cour |
| | | 8 | Bourgeon | " bat. |
| | | 10 | Courtaut Edme | Cour |
| | | 12 | " | bât. |
| | | 14 | Bourgeon Pierre, fils | " |
| | | 16 | Sautreau Charles | Eme |

## Jargeau.

| | | | | |
|---|---|---|---|---|
| Grande Rue | 11 | 1 | Mailleau Jean | vigne |
| | " | 3 | Poirier Jn | Eme |
| | | 5 | Colas Jacques | " |
| | | 7 | " | Ecur |
| | | 9 | " | hangar |
| | | 11 | Moreau Pierre | Eme |
| | | 13 | Colas Auguste | " |
| | | 15 | Guillon Jean | Bâtim.t |
| | | 17 | Poirier Jean | Eme |
| | | 19 | Sautreau Joseph | Cour |
| | | 21 | " | Ecurie |
| | | 23 | Sautreau Pierre | Cour |
| | | 25 | Mailleau Germain | bâtim.t |
| | | 27 | " | " |
| | | 29 | Mailleau Jn | " |
| | | 31 | Passage com.n | |
| | | 33 | Sautreau Pierre | jardin |
| | | 35 | Poulin Jean | jardin |
| | | 37 | " | Cour |
| | | 39 | " | Batim.t |
| | | 101 | Brideux Jacques | P.à fum.r |
| | | 103 | Colas Vve | Eme |
| | | 105 | Gazeau Pierre | " |
| | | 107 | Colas Pierre | " |
| | | 109 | Mailleau Simon | " |
| | | 51 | Coulon Simon | Eme |
| | | 53 | Mailleau Jn | " |
| | | 55 | Moreau Pierre | " |
| | | 57 | Poirier Jn | " |
| | | 59 | Mailleau Jn | " |
| | | 2 | Brideux Jn | Vigne |
| | | 4 | Brideux Antoine | " |

| NOMS des RUES ET PLACES. | NUMÉROS des feuilles. | NUMÉROS des propriétés. | NOMS des PROPRIÉTAIRES. | NATURE des PROPRIÉTÉS. |
|---|---|---|---|---|
| | 11 | 6 | Colas Jacques | Eme |
| | " | 8 | Moreau Pierre | " |
| | | 10 | Brideux Jn | " |
| | | 12 | " | Jardin |
| | | 14 | Colas Jacques | Eme |
| | | 16 | " | bâtimens |
| | | 18 | Poirier Jean | Cour |
| | | 20 | " | bâtimens |
| | | 22 | Savreux Edme | " |
| | | 24 | Cour | Com.e |
| | | 26 | Savreux François | Maison |
| | | 28 | Cour | Ce |
| | | 30 | Savreux Jacques | bâtim.t |
| | | 32 | Passage | |
| | | 34 | Colas Auguste | bâtim.t |
| | | 36 | Colas Simon | jardin |
| | | 38 | Colas Jacques | " |
| | | 40 | Colas Edme | place |
| | | 42 | Cour | Commune |
| | | 44 | Colas Vve | bâtimens |
| | | 46 | Cour | Comm.e |
| | | 48 | Buet Jn | Maison |
| | | 50 | | Entrée |
| | | 52 | Brideux Jacques | Cour |
| | | 54 | " | bâtim.t |
| | | 56 | Colas Pierre | Cour |
| | | 58 | " | bâtim.t |
| | | 60 | Poirier Denis | Cour bât. |
| | | 62 | Mailleau Jn | Place |
| | | 64 | " | Cour |
| | | 66 | Gaulon Jn Vve | Jardin |
| | | 68 | Mailleau Edme | " |
| | | 70 | " | Mare |
| | | 72 | " | Cour |
| | | 74 | " | Bat. |
| | | 76 | " | Eme |
| | | 78 | Coulon Simon | " |
| Chemin de Blannay | 11 | 1 | Moreau Pierre | Eme |
| | " | 3 | Mailleau Jn | " |
| | | 5 | Colas Auguste | " |
| | | 7 | | Entrée |
| | | 9 | Poirier Denis | bat. cour |
| | | 2 | Moreau Pierre | chenevière |
| | | 4 | Brideux Antoine | Jardin |
| | | 6 | Mailleau Jn | " |
| | | 8 | " | bât. |
| | | 10 | " | Cour |

## Bouteau.

| | | | | |
|---|---|---|---|---|
| Grande Rue | 12 | 1 | Courcelle Pélerin | Vigne |
| | " | 3 | " | Eme |
| | | 5 | Sajat Michel | " |
| | | 7 | Courcelle Pierre | " |
| | | 9 | Victor Eugène | Jardin |
| | | 11 | Berthoux Jn | " |
| | | 13 | Courcelle Pierre | " |
| | | 15 | " | Place |
| | | 17 | Sajat Michel | Chenevière |
| | | 19 | Berthoux Sajat | Batimens |
| | | 21 | Berthoux Michel | " |

| NOMS des RUES ET PLACES. | NUMÉROS des feuilles. | NUMÉROS des propriétés. | NOMS des PROPRIÉTAIRES. | NATURE des PROPRIÉTÉS. |
|---|---|---|---|---|
| | 11 | 13 | Berthoux Michel | Cour |
| | " | 25 | " | Verger |
| | | 27 | " | Pré |
| | | 29 | Carillon Edme | Eme |
| | | 2 | Berthoux Lazare hm | " |
| | | 4 | Sajat Michel | Chenevière |
| | | 6 | Courcelle Pierre | Eme |
| | | 8 | Victor Eugène | " |
| | | 10 | Berthoux Jn | " |
| | | 12 | Victor Eugène | " |
| | | 14 | " | Pâturage |
| | | 16 | " | Batim.t |
| | | 18 | Courcelle Pierre | " |
| | | 20 | " | bâtim.t |
| | | 22 | Guillemard Edme | jardin |
| | | 24 | Guillemard Edme hm | " |
| | | 26 | Cour | Ce |
| | | 28 | Berthoux Lazare | Cour |
| | | 30 | Berthoux Michel | " |
| | | 32 | Colas Edme | " |
| | | 34 | " | bâtimens |
| | | 36 | " | Jardin |
| | | 38 | Sajat Michel | Eme |
| Chemin de Marzantes | 10 | 1 | Sajat Michel | Cour |
| | " | 3 | " | Cour |
| | | 5 | " | bâtim.t |
| | | 7 | Cour | Comm.e |
| | | 9 | Berthoux Jn | Pât. jum.t |
| | | 11 | Guillemard Edme | " |
| | | 13 | Cour | Ce |
| | | 15 | Berthoux Lazare | bâtimens |
| | | 17 | " | Cour |
| | | 19 | " | Bât. |
| | | 21 | " | Cour |
| | | 23 | Berthoux Etienne | Pré |
| | | 25 | Berthoux Lazare | Jardin |
| | | 2 | " | bâtim.t |
| | | 4 | Passage | Commun |
| | | 6 | Berthoux Jn | Bâtim.t |
| | | 8 | Guillemard Edme | " |
| | | 10 | Berthoux Lazare | " |
| | | 12 | " | Cour |
| | | 14 | " | Jardin |
| | | 16 | Sautreau Pierre | bois |
| | | 18 | Berthoux Lazare | Eme |

Ch. GALLOT, imp. de la Préfecture.

1500W057/21

1

DÉPARTEMENT
DE L'YONNE

**SERVICE VICINAL**

CANTON
de Vézelay

ARRONDISSEMENT
d'Avallon

COMMUNE
de Brosset

M. Beaubrun, Agent-Voyer cantonal. Chemin de petite Comm.n N° 1 à

M. Barbier, Agent-Voyer d'arrondissement. de Fontenille à Chatel Censoir

M. Surugue, Agent-Voyer en chef.

Rue des Perdris.

# PROJET DE RÈGLEMENT DES ALIGNEMENTS

**dans la Traverse de** Fontenille

*ECHELLE de* 1/200

## SIGNES CONVENTIONNELS:

Noir foncé, Maisons d'habitation.
Noir pâle, Constructions accessoires.
Jaune, Constructions en saillie sur l'alignement.
Rose, Empises dans les terrains non bâtis.
Bleu, Cours d'eau ou mares.
B, Construction en bois.
P, Construction en pierres ou moellons.

P T, Construction en pierres de taille
O E, Rez-de chaussée.
1 E, Maison à 1 étage.
2 E, Maison à 2 étages.
S, Construction solide.
M, Construction médiocre.
V, Construction en état de vétusté.

Vu par le Maire,
A _____ le _____ 188

Dressé par l'Agent-Voyer cantonal,
A Vézelay le 13 Août 188 7
Beaubrun

Vu par le Commissaire Enquêteur,
A _____ le _____ 188

Vérifié par l'Agent-Voyer d'arrondissement,
A _____ le _____ 188

Vu pour être soumis à l'approbation d _____

Présenté par l'Agent-Voyer en chef soussigné,
*A Auxerre, le* _____ 188

*A Auxerre, le* _____ 188
LE PRÉFET,

Vu et approuvé par _____
dans sa séance du _____
LE PRÉSIDENT, LE SECRÉTAIRE,

057/22

(2-4) - Pan coupé de 0,50 de hauteur.
4-6 - Mur de face du batiment formant limite conservée.

5-8. - alignement tirant du point 5, dernier angle (côté de Chatel Censoir) de la maison d'habitation Guenot Charles et aboutissant au point 8 pris à 0,50 en face du 1er angle (côté du ch. N°21) du batiment Poulin Philippe.

8-10. - alignement tirant du point 8 précédemment déterminé et aboutissant au point 10 pris à 0,50 en face du 1er angle (côté du ch. N°21) du toit Poulin Charles.

Coupe transversale (Echelle de 0,02 / mètre)

côté de Chatel Censoir

Par la cote d'altitude prise sur la chaussée

Guenot Charles Maison

Constantin Delphe Cour

Jardin

Place à fumier

Berthoux Jean Place à fumier

Cour commune

Ecurie

Berthoux Jean Maison

Maison

Hangar

Four

Les fenêtres du batiment sont à angles aigus

Poulin Philippe Maison

Grange

Ecurie

Cour

Gaulon Jacques Jardin

Poulin Charles Four Maison Cour

Voir notes au verso

Mare communale

Chemin

Côté de Montillot

1-3. - Parement extérieur du mur de clôture formant la cour Poulin Philippe.

1-3. - alignement mené parallèlement à l'alignement 1-2) à 0,50 en arrière de ce dernier et jusqu'à la rencontre des alignements (1-2) et 3-2).

3-5. - alignement tirant du point 3 dernier angle (côté du chalet Censoir) de mur de clôture de la cour Poulin Philippe et aboutissant au point 5, 1er angle (côté du ch. N°21) de la maison d'habitation au même propriétaire.

5-7. - alignement tirant du point 5 précédemment déterminé, et aboutissant au point 7, premier angle (côté du ch. N° 21) du toit à Poulin Charles.

1500W057/22

DÉPARTEMENT
DE L'YONNE

ARRONDISSEMENT
d'Avallon

M. Beaufrère
Agent-Voyer cantonal.

M. Letivé
Agent-Voyer d'arrondissement.

M. Surugue
Agent-Voyer en chef.

Voirie urbaine
~~SERVICE VICINAL~~

CANTON
de Vezelay

COMMUNE
de Brosses

~~Chemin~~ Rue du Moulin et Place publique

# PROJET DE ~~RÈGLEMENT~~ modification DES ALIGNEMENTS

dans la Traverse de Brosses.

ECHELLE de 0.005 par mètre (1/200)

## SIGNES CONVENTIONNELS:

Noir foncé, Maisons d'habitation.
Noir pâle, Constructions accessoires.
Jaune, Constructions en saillie sur l'alignement.
Rose, Emprises dans les terrains non bâtis.
Bleu, Cours d'eau ou mares.
B, Construction en bois.
P, Construction en pierres ou moëllons.
P T, Construction en pierres de taille
O F, Rez-de-chaussée.
1 E, Maison à 1 étage.
2 E, Maison à 2 étages.
S, Construction solide.
M, Construction médiocre.
V, Construction en état de vétusté.

Vu par le Maire,
A _____ le _____ 188

Dressé par l'Agent-Voyer cantonal,
A Vezelay le 5 Mai 1896
Beaufrère

Vu par le Commissaire Enquêteur,
A _____ le _____ 188

Vérifié par l'Agent-Voyer d'arrondissement,
A Avallon le 17 Juillet 1896
Signé : Letivé

Vu pour être soumis à l'approbation d _____

A Auxerre, le _____ 188

Présenté par l'Agent-Voyer en chef soussigné,
A Auxerre, le _____ 188

LE PRÉFET,

Vu et approuvé par arrêté de la Commission départementale
dans sa séance du 9 Octobre 1896

LE PRÉSIDENT,
Signé : de Fontaine

LE SECRÉTAIRE,
Signé : M. Kibière

054/23

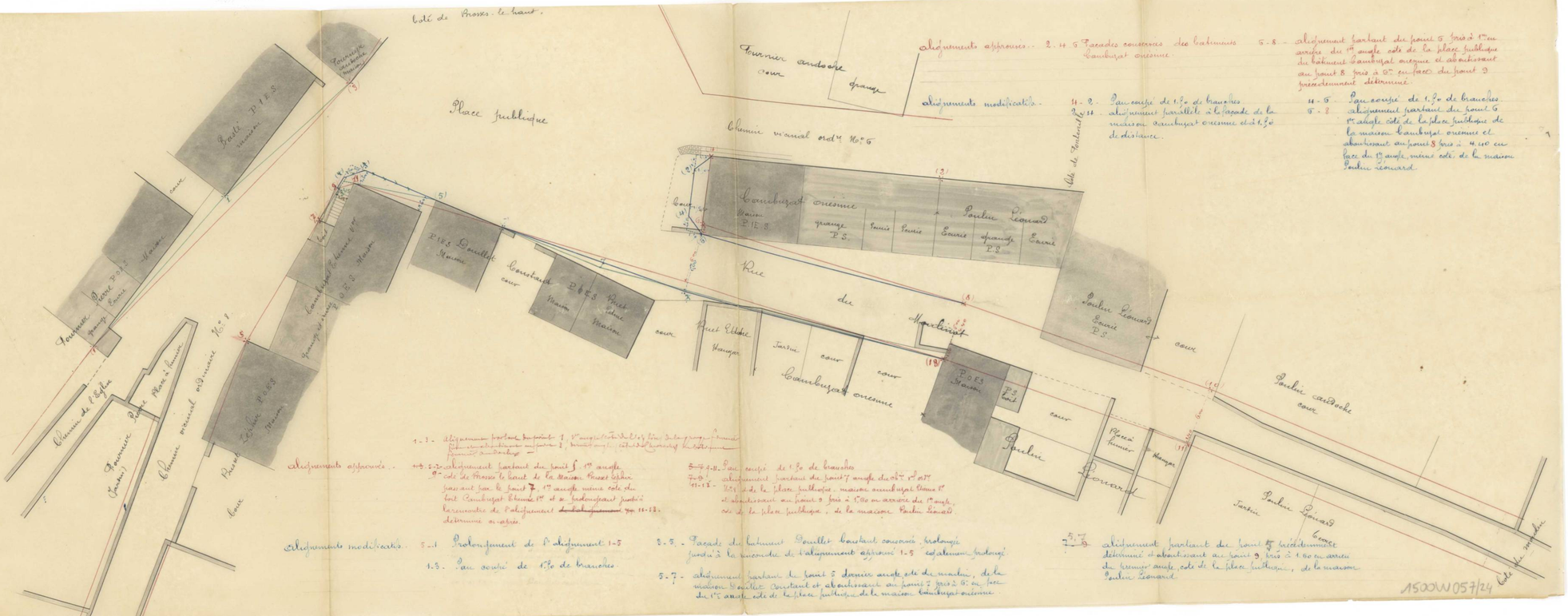


alignements approuvés. 2. 4. 5 Facades conservées des batiments Cambuzat onésime.

alignements modificatifs. 1 - 2 Pan coupé de 1.50 de branches
3 - 4 alignement parallèle à la facade de la maison Cambuzat onésime et à 1.50 de distance.

5 - 8 alignement partant du point 6 pris à 1m en arrière du 1er angle coté de la place publique du batiment Cambuzat onésime et aboutissant au point 8 pris à 6m en face du point 9 précédemment déterminé.

4 - 6 Pan coupé de 1.50 de branches.
6 - 8 alignement partant du point 6 1er angle coté de la place publique de la maison Cambuzat onésime et aboutissant au point 8 pris à 4.40 en face du 1er angle, même coté, de la maison Poulin Léonard.

alignements approuvés. 1 - 3 alignement partant du point 5, 1er angle coté de l'église du bourg proche fumier [illegible] et aboutissant au point 3, [illegible]

2 - 3 alignement partant du point 5, 1er angle 9e coté de Brosses le haut de la Maison Brosse Zephir passant par le point 7, 1er angle même coté du toit Cambuzat Etienne 1er et se prolongeant jusqu'à la rencontre de l'alignement ~~de la Maison~~ 11-13 déterminé ci-après.

~~5 - 7~~ 4 - 11 Pan coupé de 1.50 de branches
~~7 - 9~~ alignement partant du point 7 angle du 1er angle coté de la place publique, maison Cambuzat Etienne 1er et aboutissant au point 9 pris à 1.60 en arrière du 1er angle, coté de la place publique, de la maison Poulin Léonard.
11 - 13 [illegible]

alignements modificatifs. 5 - 1 Prolongement de l'alignement 1-5

1 - 3 Pan coupé de 1.50 de branches.

3 - 5 - Facade du batiment Doullet constant conservée, prolongée jusqu'à la rencontre de l'alignement approuvé 1-5 également prolongé.

5 - 7 - alignement partant du point 5 dernier angle coté du moulin, de la maison Doullet Constant et aboutissant au point 7 pris à 6m en face du 1er angle coté de la place publique de la maison Cambuzat onésime.

~~5 - 7~~ 5 - 9 alignement partant du point 5 précédemment déterminé et aboutissant au point 9 pris à 1.60 en arrière du dernier angle, coté de la place publique, de la maison Poulin Léonard.

1500W057/24

1

DÉPARTEMENT
DE L'YONNE

ARRONDISSEMENT
d'Auxerre

CANTON
de Vezelay

COMMUNE
de Trossses

# SERVICE VICINAL

M. Bourbon Agent-Voyer cantonal. Chemin vicinal ordinaire N° 14

M. Barbier Agent-Voyer d'arrondissement. dit Rue de Bouteau

M. Turcique Agent-Voyer en chef.

## PROJET DE ~~RÈGLEMENT~~ modification DES ALIGNEMENTS

**dans la Traverse de hameau de Bouteau**

ECHELLE de 0,005 par mètre.

### SIGNES CONVENTIONNELS :

Noir foncé, Maisons d'habitation.
Noir rabattu, Constructions accessoires.
Hachuré, Constructions en saillie sur l'alignement.
Rose, Emprises dans les terrains non bâtis.
Bleu, Cours d'eau ou mares.
B, Construction en bois.
P, Construction en pierres ou moellons.
P T, Construction en pierres de taille
O R, Rez-de chaussée.
1 E, Maison à 1 étage,
2 E, Maison à 2 étages,
S, Construction solide.
M, Construction médiocre.
V, Construction en état de vétusté.

Vu par le Maire,
A _____ le _____ 188

Vu par le Commissaire Enquêteur,
A _____ le _____ 188

Vu pour être soumis à l'approbation d _____
A Auxerre, le _____ 188
LE PRÉFET,

Vu et approuvé par _____
dans sa séance du _____
LE PRÉSIDENT, LE SECRÉTAIRE,

Dressé par l'Agent-Voyer cantonal,
A Vezelay le 29 mars 188 4
Beaufrère

Vérifié par l'Agent-Voyer d'arrondissement,
A _____ le _____ 188

Présenté par l'Agent-Voyer en chef soussigné,
A Auxerre, le _____ 188

057/24

Alignements approuvés

Alignements modificatifs

Alignements abrogés

Alignements modificatifs

Côté de Vézelay

Bouteau Sec E

Bouteau Sec E

Côté de Pierre-Perthuis

Chemin de Vézelay à Pierre-Perthuis

Chemin de Vézelay à Avallon

Chemin de Bouteau à Trossses

Ruisseau de Trossses

Bois de Bouteau

Bois de Pierre-Perthuis

Bois de la Grande Pièce

Bois de la Petite Pièce

Bois de la Grande Pièce

Bois de la Petite Pièce

Bois de la Grande Pièce

Bois de la Petite Pièce

DÉPARTEMENT
DE L'YONNE

ARRONDISSEMENT
d'Avallon

M. Iserrade
Agent-Voyer cantonal.

M. Kayser
Agent-Voyer d'arrondissement.

M. Dagan
Agent-Voyer en chef.

voirie urbaine -2-

~~SERVICE VICINAL~~

CANTON
de Vezelay

COMMUNE
de Brosses.

Chemin Rue de l'Eglise

d

d

# PROJET DE ~~RÈGLEMENT~~ modification DES ALIGNEMENTS

**dans la Traverse de Brosses.**

ÉCHELLE de 0,005 p. m.

**SIGNES CONVENTIONNELS :**

| | |
|---|---|
| Noir foncé, Maisons d'habitation. | P T, Construction en pierre de taille. |
| Noir pâle, Constructions accessoires. | O E, Rez-de-Chaussée. |
| Jaune, Constructions en saillie sur l'alignement. | 1 E, Maison à 1 étage. |
| Rose, Emprises dans les terrains non bâtis. | 2 E, Maison à deux étages. |
| Bleu, Cours d'eau ou mares. | S, Construction solide. |
| B, Construction en bois. | M, Construction médiocre. |
| P, Construction en pierres ou moëllons. | V, Construction en état de vétusté. |

Vu par le Maire,

A _____ le _____ 188

Dressé par l'Agent-Voyer cantonal,

A Vezelay le 9 Juin 1878

Vu par le Commissaire Enquêteur,

A _____ le _____ 188

Vérifié par l'Agent-Voyer d'arrondissement,

A _____ le _____ 188

Vu pour être soumis à l'approbation d_____

Présenté par l'Agent-Voyer en chef soussigné,

Auxerre, le _____ 188

Auxerre, le _____ 188

LE PRÉFET,

Vu et approuvé par_____

dans sa séance du_____

LE PRÉSIDENT, LE SECRÉTAIRE,

057/25

1-3-5 - Ligne droite passant par le point 3 situé à 0.80 m avant du 1er angle de la grange Fournier et aboutissant au 1er angle du bâtiment Basté ; le point 1 étant situé sur la face du mur de clôture (côté ouest) du jardin Fournier.

5-7 - Ligne droite partant du point 5, précédemment déterminé, passant par la façade couverte du bât. Basté et prolongée jusqu'à la rencontre du bât. Pillon.

7-9 - Ligne droite partant du point 7, angle est du bâtiment Basté et aboutissant au point 9 situé à l'intersection de la façade ouest du bâtiment Pillon, avec l'alignement approuvé conservé -

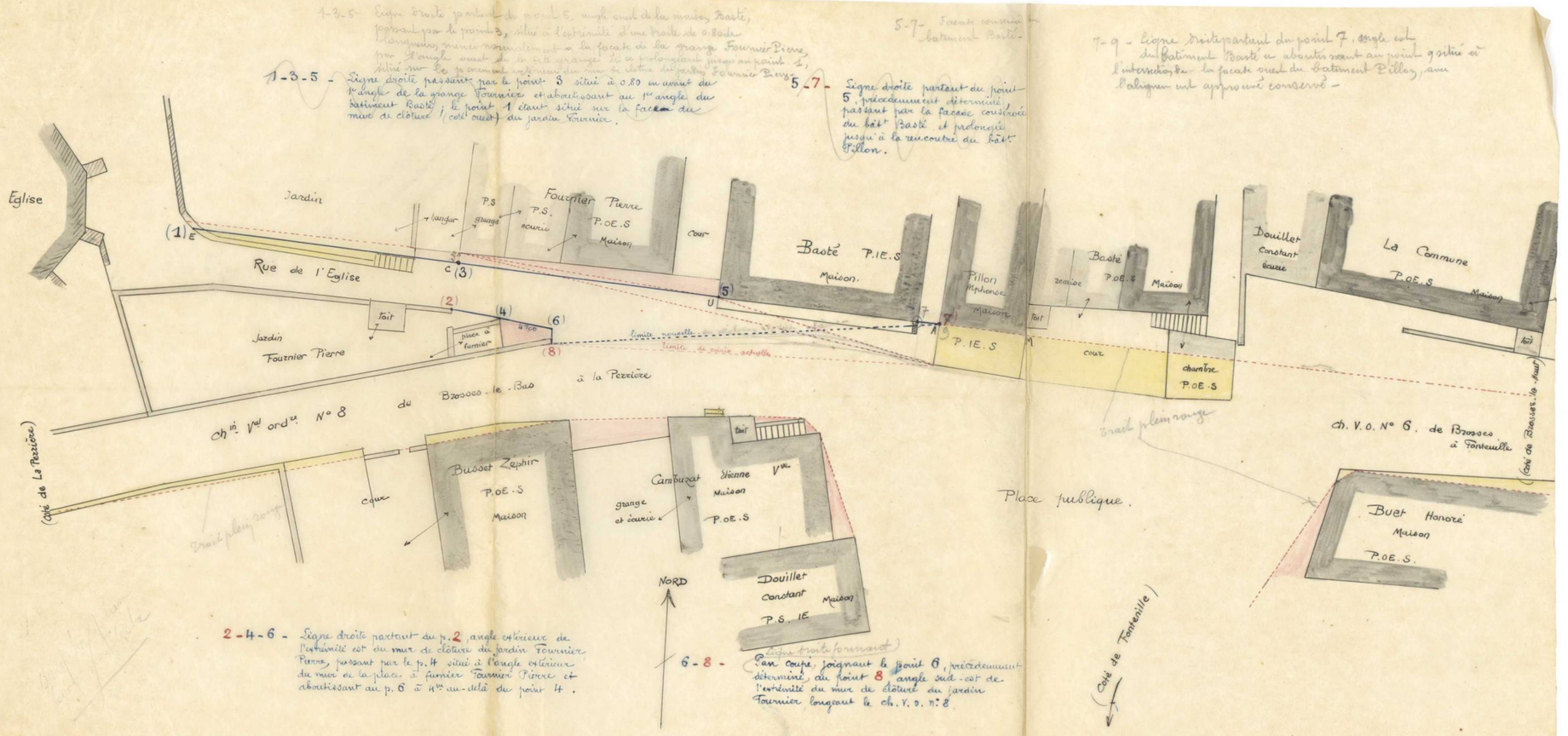


2-4-6 - Ligne droite partant du p. 2 angle extérieur de l'extrémité est du mur de clôture du jardin Fournier Pierre, passant par le p. 4 situé à l'angle extérieur du mur de la place à fumier Fournier Pierre et aboutissant au p. 6 à 4m au-delà du point 4.

6-8 - Sans cote, joignant le point 6, précédemment déterminé, au point 8 angle sud-est de l'extrémité du mur de clôture du jardin Fournier longeant le Ch. V. O. n° 8.

1500W 057/25

Commune de Brosse

Extrait du plan d'alignement → (châtel. cursoir)

ch. v. o. 8

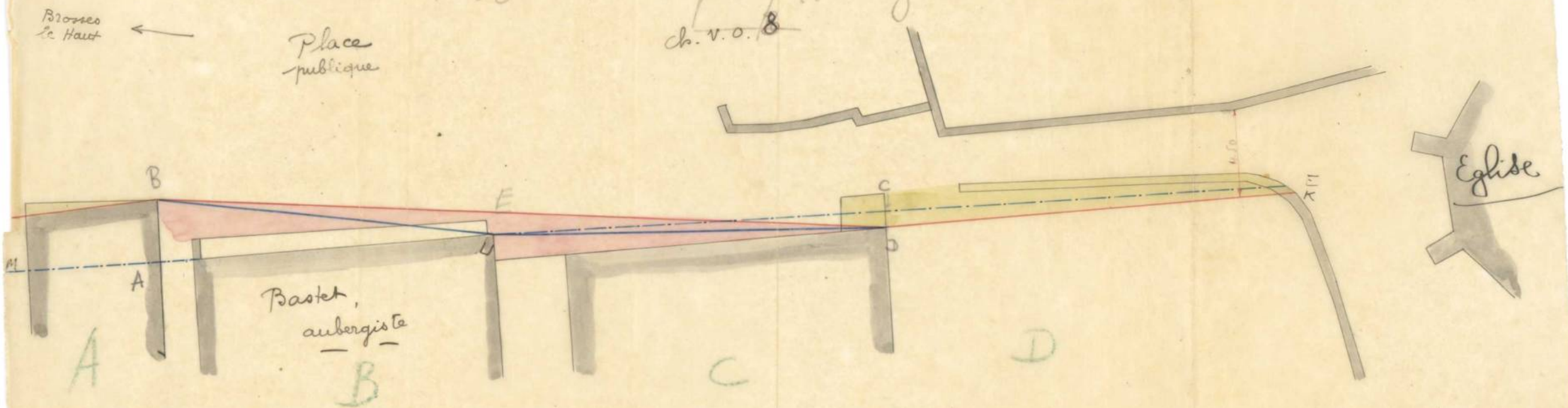


(1903)

1500W 057/26

DÉPARTEMENT
DE L'YONNE

ARRONDISSEMENT
d'avallon

M Cerrade
Agent-Voyer cantonal.

M Rayssié
Agent-Voyer d'arrondissement.

M Dagan
Agent-Voyer en chef.

SERVICE VICINAL

Chemin de grande commun N° 123
de Vezelay à Mailly-la-Ville

CANTON
de Vezelay

COMMUNE
de Brosses

Copie des alignements et des démolitions pour mise à exécution du projet.

~~PROJET DE~~ RÈGLEMENT DES ALIGNEMENTS

dans la Traverse de Brosses
(approuvés le 10 septembre 1863)

ÉCHELLE de 0.005 p.m.

SIGNES CONVENTIONNELS :

Noir foncé, Maisons d'habitation.	**P T**, Construction en pierre de taille.
Noir pâle, Constructions accessoires.	**O E**, Rez-de-Chaussée.
Jaune, Constructions ou terrains en saillie sur l'alignement.	**1 E**, Maison à 1 étage.
Rose, ~~Emprises dans les terrains non bâtis.~~ Terrains pouvant être acquis par les riverains	**2 E**, Maison à deux étages.
Bleu, Cours d'eau ou mares.	**S**, Construction solide.
B, Construction en bois.	**M**, Construction médiocre.
P, Construction en pierres ou moëllons.	**V**, Construction en état de vétusté.

~~Vu par le Maire,~~
~~A~~ ~~le~~ ~~188~~

Mis à jour ~~Dressé~~ par l'Agent-Voyer cantonal,
A Vezelay le 1r Janvier ~~188~~ 1905

~~Vu par le Commissaire Enquêteur,~~
~~A~~ ~~le~~ ~~188~~

Vérifié par l'Agent-Voyer d'arrondissement,
A avallon le 11 février ~~188~~ 1905

Vu ~~pour être soumis à l'approbation~~ d

~~Auxerre, le~~ ~~188~~

~~LE PRÉFET,~~

Vu ~~Présenté~~ par l'Agent-Voyer en chef soussigné,
Auxerre, le 188

~~Vu et approuvé par~~
~~dans sa séance du~~
~~LE PRÉSIDENT,~~ ~~LE SECRÉTAIRE,~~

057/27

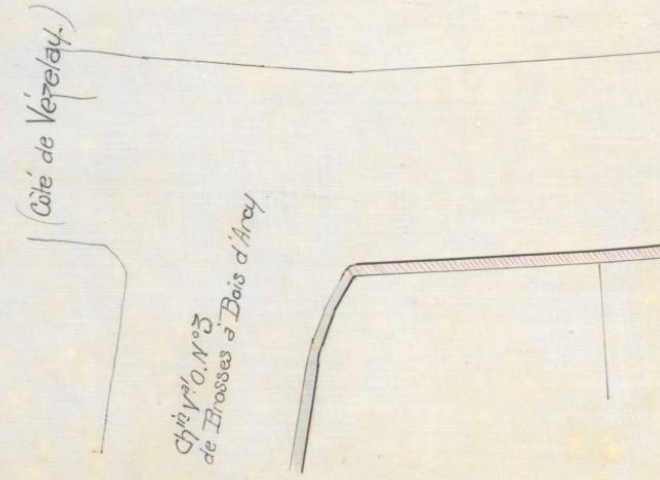
(Côté de Vézelay.)
Chin Val O. N°3 de Brosses à Bois d'Arcy

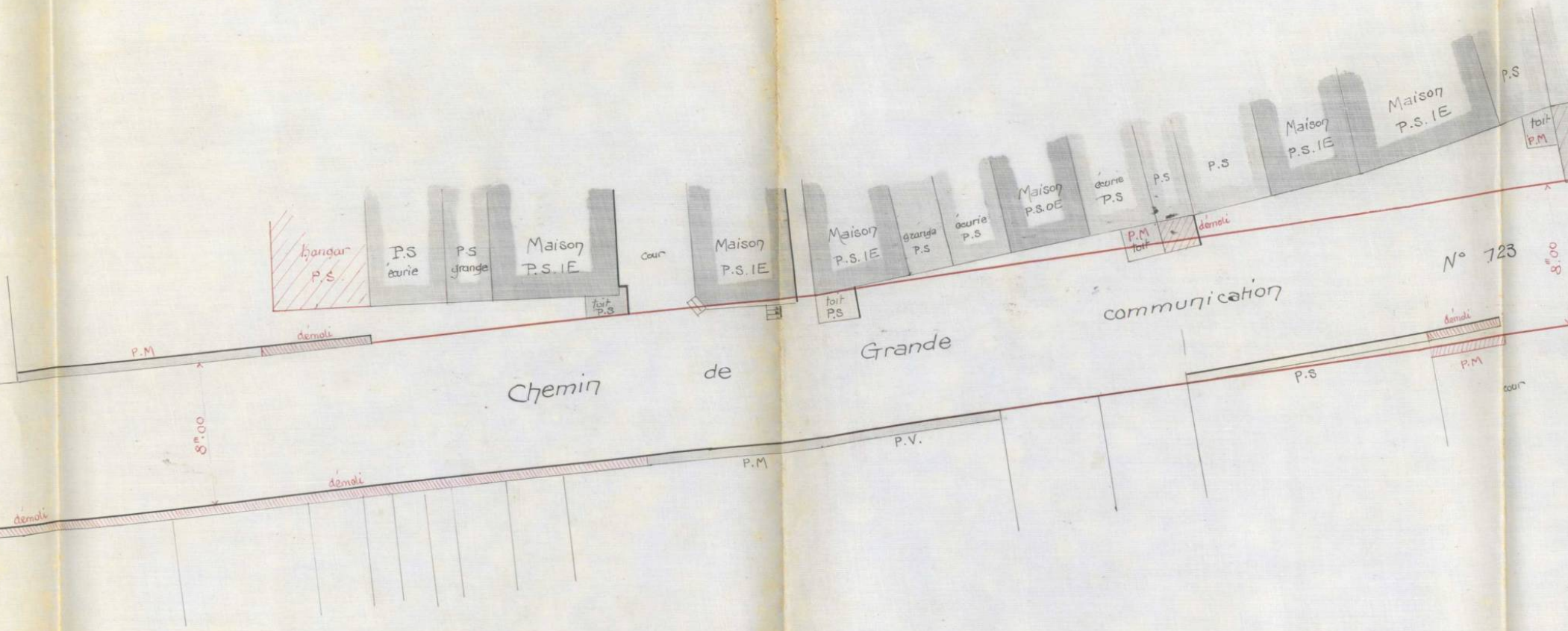
hangar
P.S
P.S
écurie
P.S
grange
Maison
P.S.IE
toit
P.S
cour
Maison
P.S.IE
Maison
P.S.IE
toit
P.S
grange
P.S
écurie
P.S
Maison
P.S.OE
écurie
P.S
P.M
toit
démoli
P.S
P.S
Maison
P.S.IE
Maison
P.S.IE
P.S
toit
P.M
N° 723
8.00
P.M
démoli
Chemin
de
Grande
communication
démoli
P.S
P.M
cour
8.00
P.V.
P.M
démoli
démoli

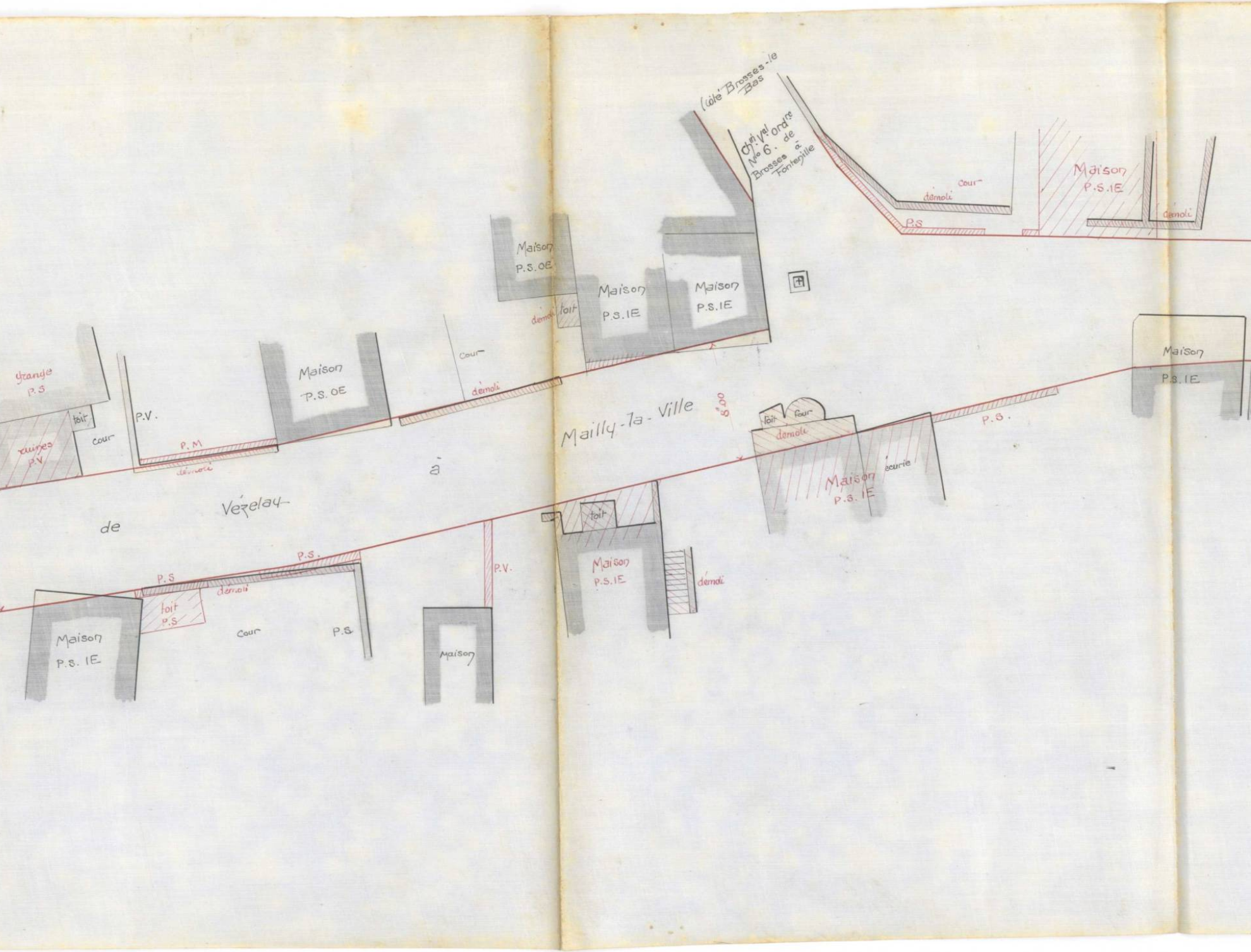

grange
P.S
ruines
P.V
toit
cour
P.V.
P.M
démoli
Maison
P.S. OE
cour
démoli
Maison
P.S. OE
démoli
toit
Maison
P.S. IE
Maison
P.S. IE
(côté Brosses-le Bas
Chin Val ordre
No 6. de
Brosses à
Fontenille
cour
démoli
P.S
Maison
P.S. IE
démoli
Maison
P.S. IE
de
Vézelay
à
Mailly-la-Ville
8.00
toit
four
démoli
Maison
P.S. IE
écurie
P.S.
P.S
P.S.
démoli
toit
P.S
Maison
P.S. IE
cour
P.S
Maison
P.V.
toit
Maison
P.S. IE
démoli

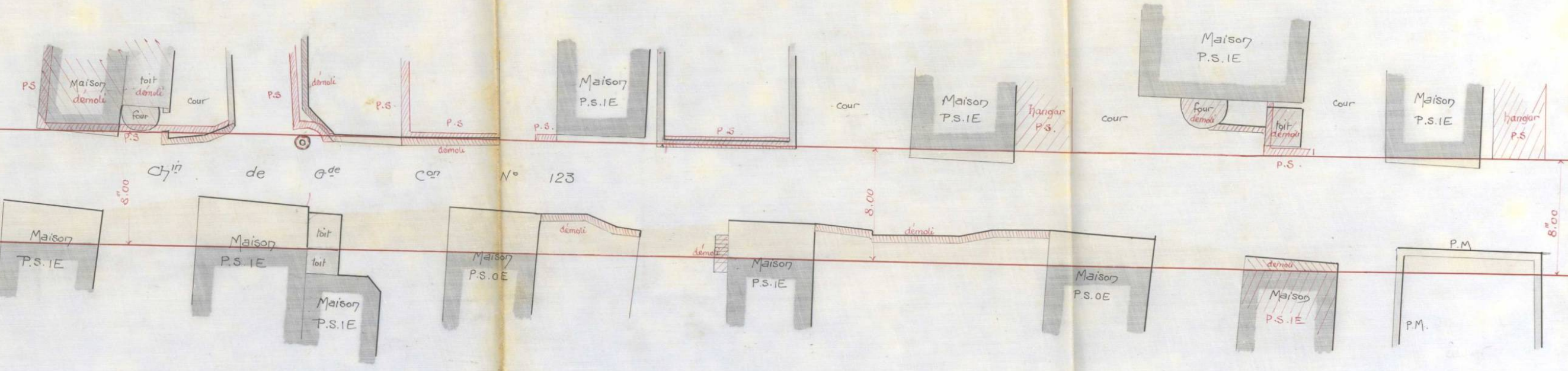
P.S
Maison démoli
toit démoli
four
P.S
cour
P.S
démoli
P.S.
P.S
démoli
P.S.
Maison P.S.1E
P.S
cour
Maison P.S.1E
hangar P.S.
cour
Maison P.S.1E
four démoli
toit démoli
P.S.
cour
Maison P.S.1E
hangar P.S
Chin de Gde Con N° 123
8.00
8.00
8.00
Maison P.S.1E
Maison P.S.1E
toit
toit
Maison P.S.1E
Maison P.S.0E
démoli
démoli
Maison P.S.1E
démoli
Maison P.S.0E
démoli
Maison P.S.1E
P.M
P.M.

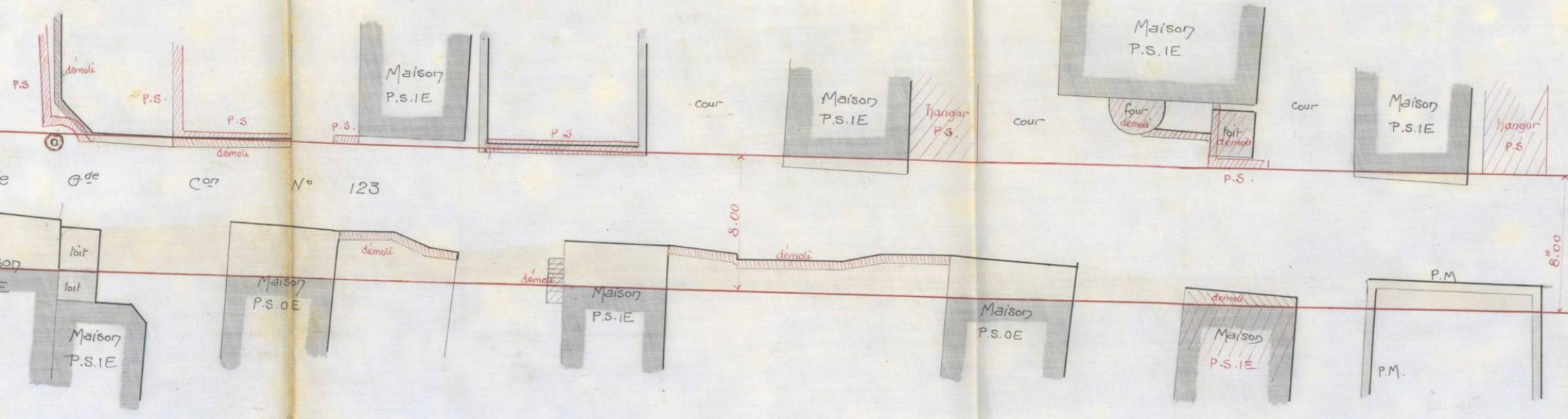
P.S
démoli
P.S.
P.S
démoli
P.S.
Maison
P.S.IE
P.S
cour
Maison
P.S.IE
hangar
P.S.
cour
Maison
P.S.IE
four
démoli
toit
démoli
P.S.
cour
Maison
P.S.IE
hangar
P.S
e
Gde
Con
N°
123
8.00
son
toit
toit
E
Maison
P.S.IE
Maison
P.S.OE
démoli
démoli
Maison
P.S.IE
démoli
Maison
P.S.OE
démoli
Maison
P.S.IE
P.M
P.M.
8.00

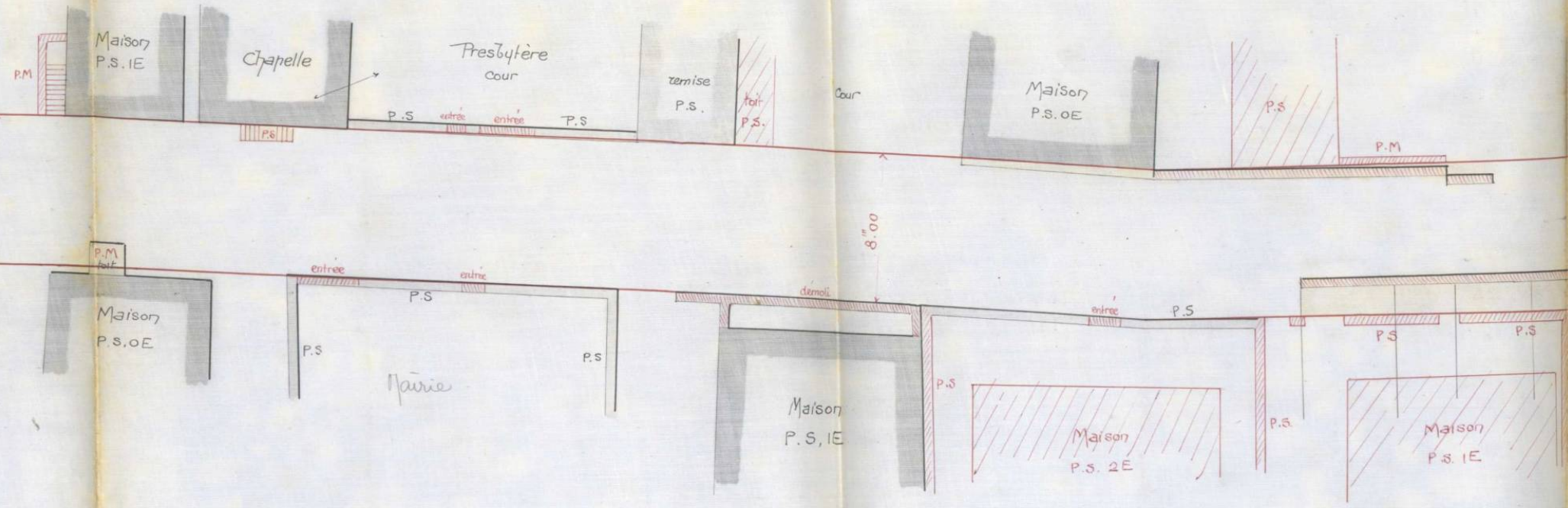
P.M
Maison
P.S.1E
P.S
Chapelle
Presbytère
cour
P.S
entrée
entrée
P.S
remise
P.S.
toit
P.S.
Cour
Maison
P.S.0E
P.S
P.M
P.M
toit
Maison
P.S,0E
entrée
entrée
P.S
P.S
P.S
Mairie
8.00
démoli
Maison
P.S,1E
P.S
entrée
P.S
Maison
P.S.2E
P.S.
P.S
P.S
Maison
P.S.1E

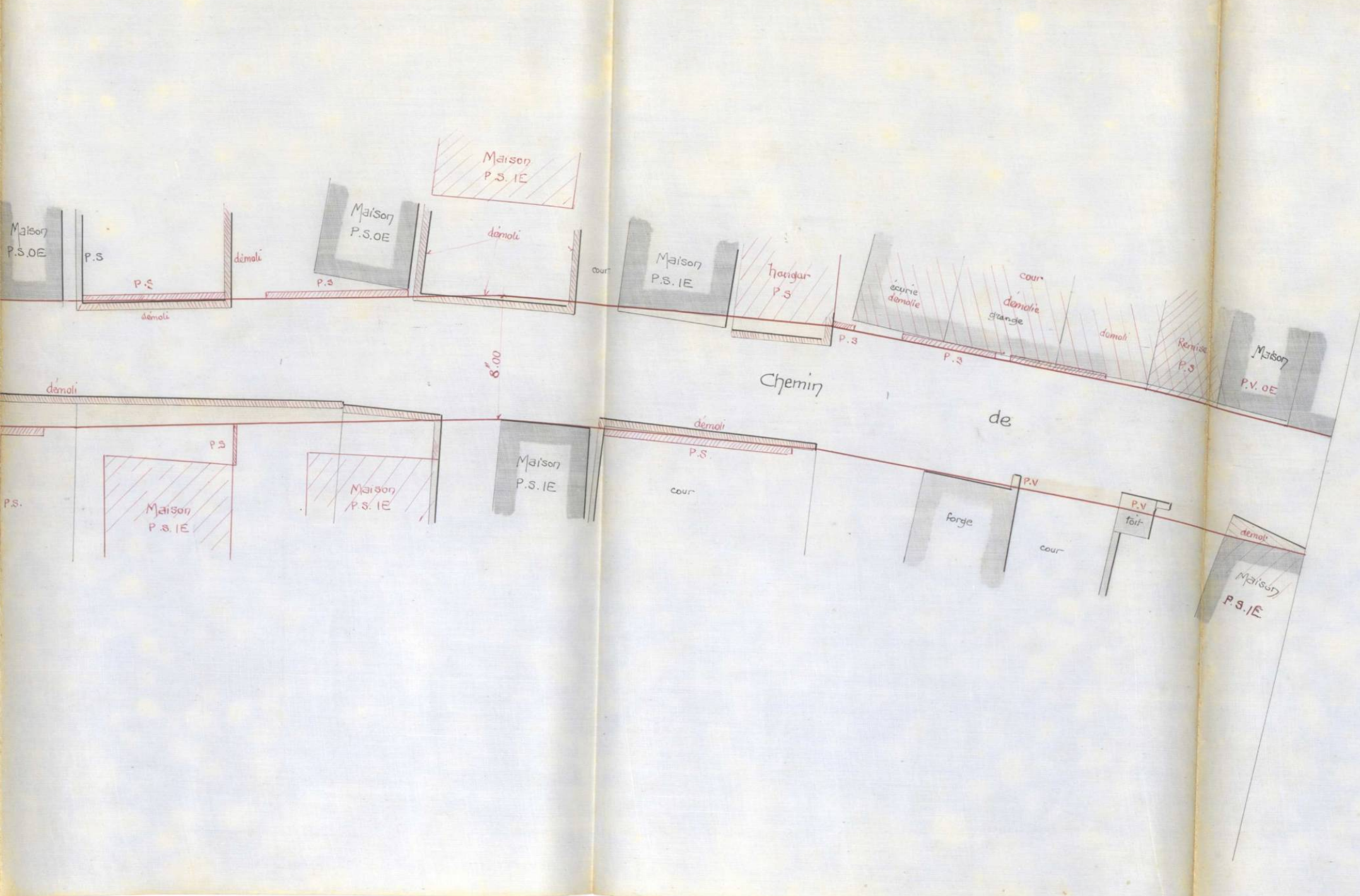
Maison
P.S.1E
Maison
P.S.OE
P.S
P.S
démoli
démoli
Maison
P.S.OE
P.S
démoli
cour
Maison
P.S.1E
hangar
P.S
P.S
écurie
démolie
cour
démolie
grange
P.S
démoli
Remise
P.S
Maison
P.V.OE
Chemin
de
8.00
démoli
P.S
P.S.
Maison
P.S.1E
Maison
P.S.1E
Maison
P.S.1E
démoli
P.S.
cour
forge
P.V
P.V
toit
cour
démoli
Maison
P.S.1E

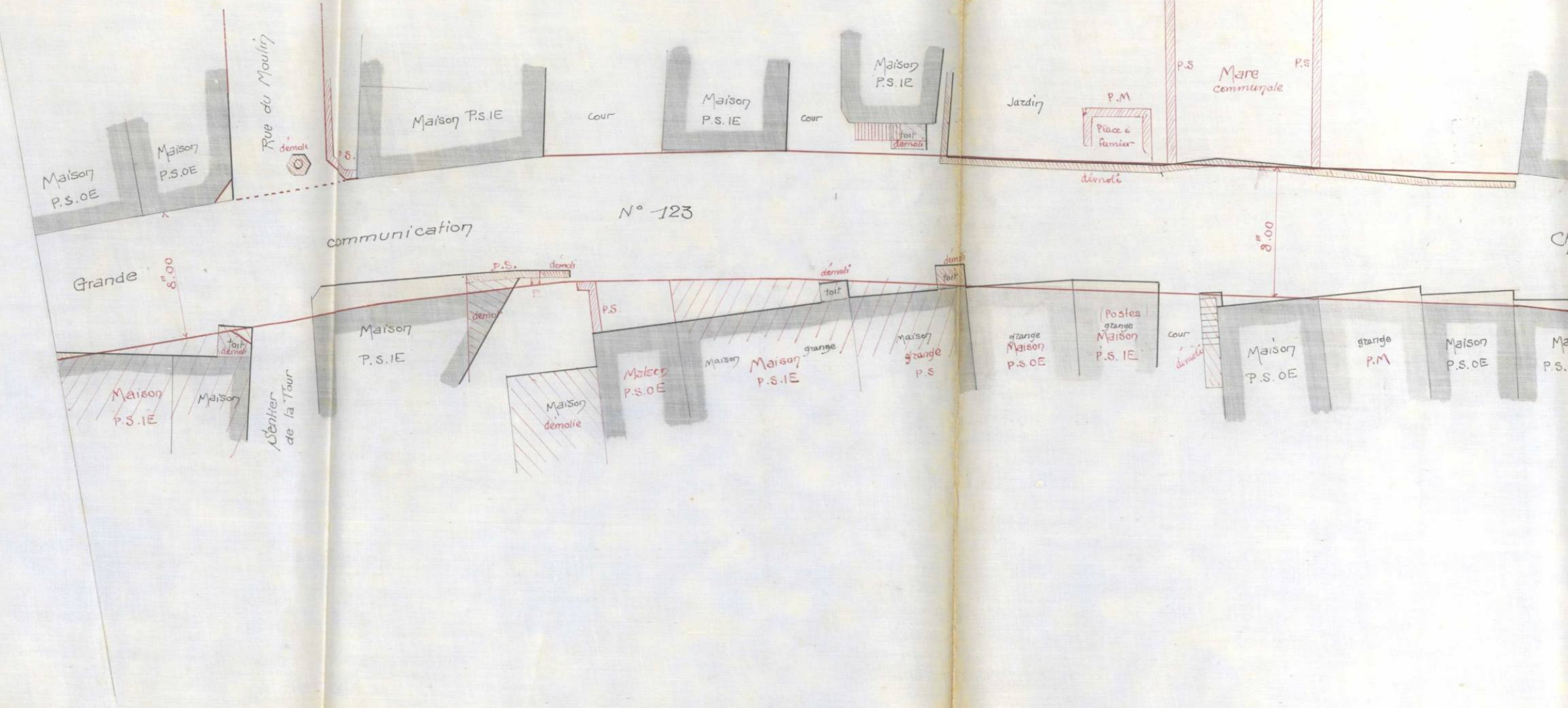
Maison
P.S.OE
Maison
P.S.OE
Rue du Moulin
démoli
P.S.
Maison P.S.IE
cour
Maison
P.S.IE
cour
Maison
P.S.IE
toit
démoli
Jardin
P.M
Place à
fumier
P.S
Mare
communale
P.S
démoli
N° 123
Grande
communication
8,00
8,00
P.S.
démoli
démoli
P.
P.S.
démoli
toit
démoli
toit
toit
démoli
Maison
P.S.IE
Maison
P.S.IE
Maison
Sentier
de la Tour
Maison
démolie
Maison
P.S.OE
Maison
Maison
P.S.IE
grange
Maison
grange
P.S
grange
Maison
P.S.OE
(Postes)
grange
Maison
P.S.IE
cour
démoli
Maison
P.S.OE
grange
P.M
Maison
P.S.OE
Ma
P.S.
C


Grande communication
N° 123
Ch^m de G^de C^on
N° 123
Rue du Moulin
Maison P.S.OE
Maison P.S.IE
cour
Jardin
Mare communale
Place à fumier
Postes
Maison P.V.OE
Maison démolie
Sentier de la Tour
(Côté de Mailly-la-Ville)
8.00
P.S.
P.M
P.V
toit
démoli
grange
écurie
1500W057/27

MINISTÈRE
DE L'INTÉRIEUR

DÉPARTEMENT
DE L'YONNE

ARRONDISSEMENT
d'Avallon

AGENCE
de Vézelay

COMMUNE
de Brosses

M. Vincent
Agent-Voyer cantonal

M Rayssier
Agent-Voyer d'arrondissement

M Minne
Agent-Voyer en chef

SERVICE VICINAL
N° 146
Le 18 7bre 1906
RÉG. V
ARRONDIS. D'AVALLON

# SERVICE VICINAL

CHEMIN de grande Communication N° 123
de Vézelay à Mailly-la-Ville

Pétition Dumont &.

~~PROJET DE~~

Etablissement de bordures de trottoirs avec caniveaux pavés
~~sur une longueur de~~ ~~et une largeur de~~ ~~mètres~~
~~non compris talus, fossés, banquettes ou autres ouvrages accessoires.~~

## Plan

Echelle de 0.005 p.m.

Vu et

Auxerre, le 190 .

*Le Préfet de l'Yonne,*

Dressé par l'Agent-Voyer cantonal soussigné.
A Vézelay le 12 Septembre 1906.

Vu et vérifié par l'Agent-Voyer d'arrondissement soussigné.
A Avallon, le 13 Septembre 1906.
Pr L'agent Voyer d'arrondt en congé,
L'agent Voyer cantonal délégué,

Vu pour être annexé à la délibération de la commission départementale en date de ce jour.
Auxerre, le 190 .
*Le Secrétaire,* *Le Président,*

~~Présenté~~ Vu par l'Agent-Voyer en chef soussigné.
Auxerre, le 14 Septembre 1906.

Auxerre. — Imp. de La Constitution.

057/28

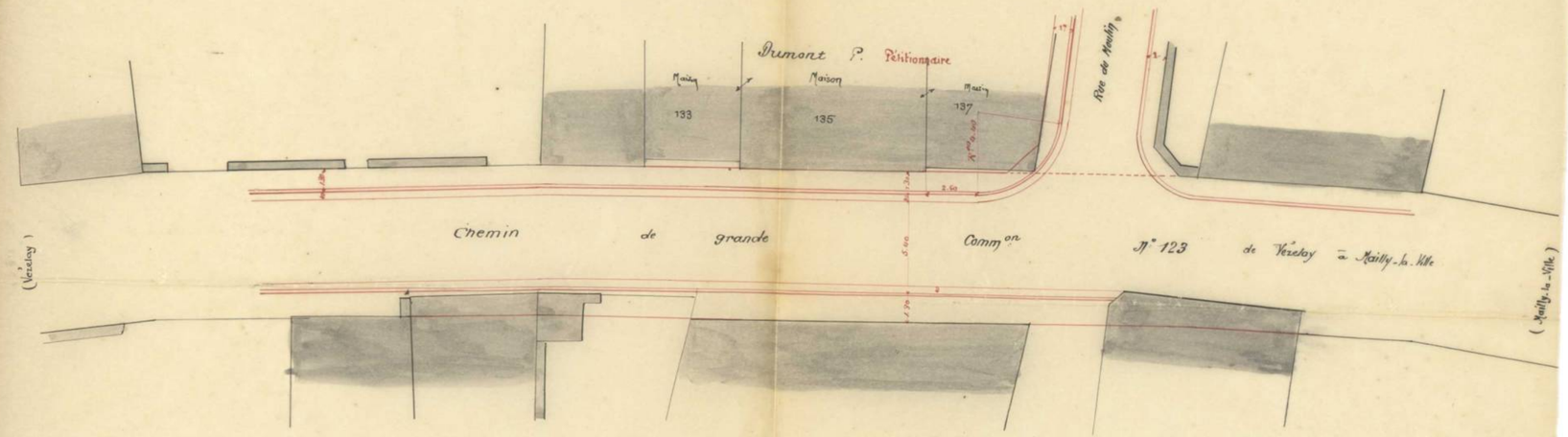


1500 W 057/28

## PLAN DE SITUATION E:1/25000




CÔTE DROIT

1-2 Alignement reliant le point 1 situé à l'angle Ouest du décrochement de l'immeuble FOUCARD au point 2 situé à l'angle Sud-Ouest de l'escalier côté route de l'immeuble FOUCARD.

2-3 Alignement reliant le point 2 précédemment défini au point 3 situé sur le parement extérieur côté route du mur de clôture de la propriété FOUCARD et à 18,50 m du point 2.

3-4 Alignement confondu avec le parement extérieur du mur de clôture de la propriété FOUCARD.

CÔTE GAUCHE

L'alignement côté gauche est défini par des sections de lignes droites parallèles aux alignements côté droit et à 6,00 m de distance de ces alignements.

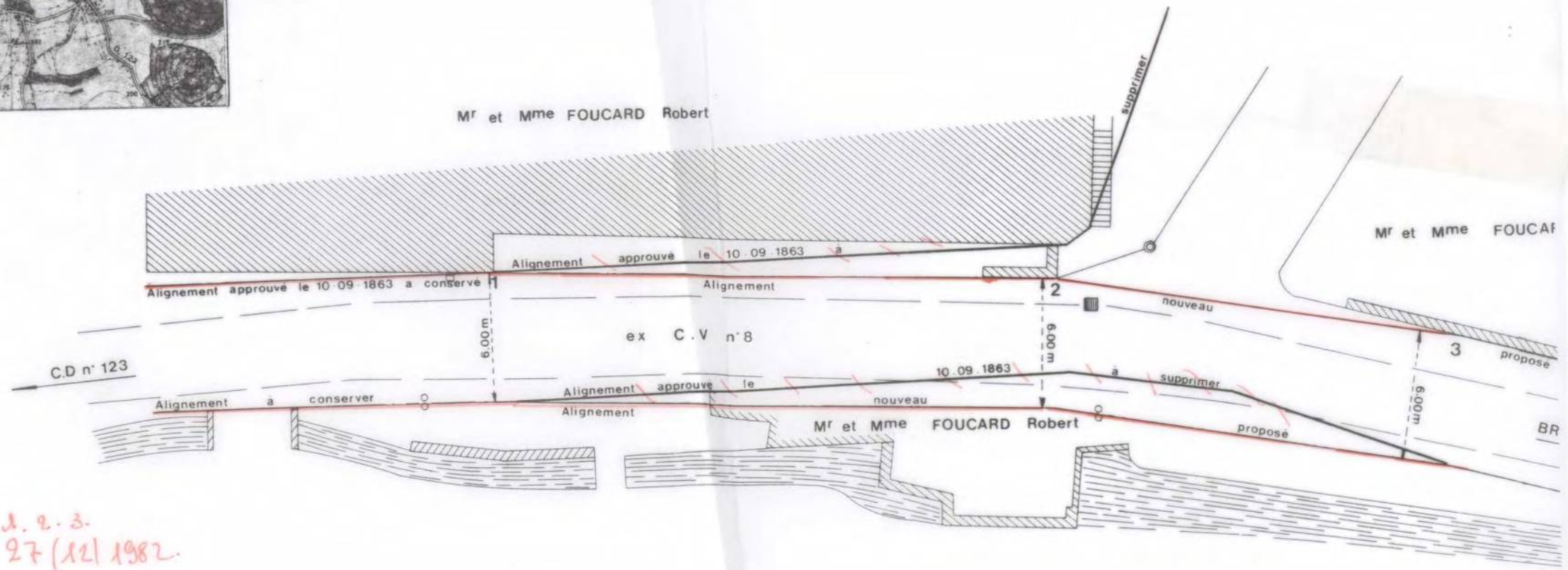


alignement 1.2.3.
App: 27/12/1982.
Le.

ECHELLE : 1/200

1500 W 057/29

6e feuille

Département de l'Yonne

COMMUNE DE BROSSES

*" Brosses le Bas "*

Projet de modification de l'alignement
de l' Impasse de la Barnouillerie au droit de l'immeuble
de Madame DAVIOT Corine cadastré section A n° 491

# PLAN PARCELLAIRE

| Indice | Date | Modifications / Observations |
|---|---|---|
| A | 19 Novembre 2002 | *A00303.DWG* |
| | | |
| | | |


PITHIVIERS
MONTARGIS
COURTENAY
AUXERRE
TOUCY
AVALLON

*GEOMEXPERT S.A.R.L.*
Géomètres Experts Associés

2 bis Chemin de halage
89200 AVALLON
Tel : 03-86-34-95-20
Fax : 03-86-34-12-16
*avallon@geomexpert.com*


DOSSIER :
*A00303*

ECHELLE :
*1/200*

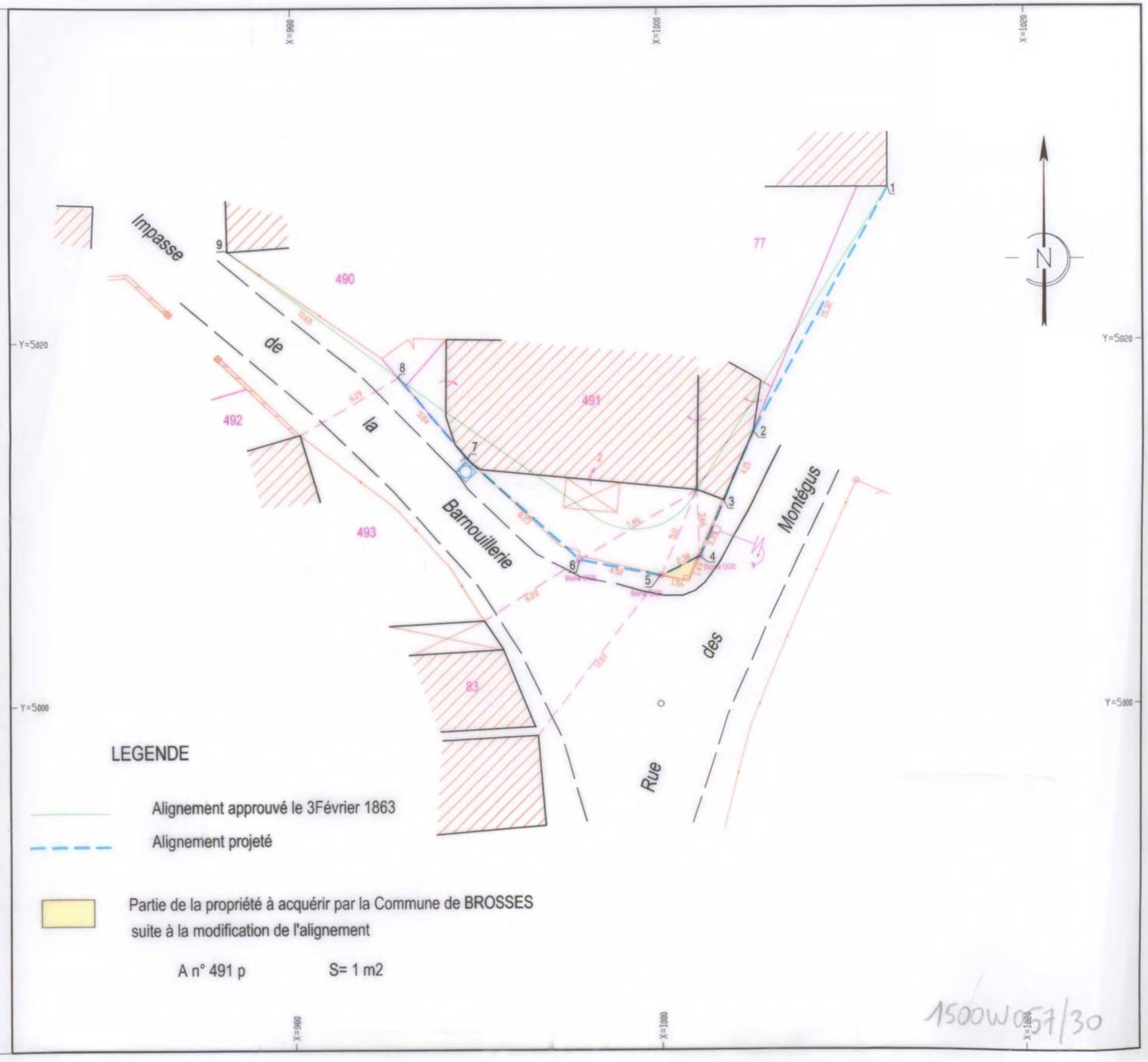


LEGENDE

Alignement approuvé le 3Février 1863

Alignement projeté

Partie de la propriété à acquérir par la Commune de BROSSES
suite à la modification de l'alignement

A n° 491 p  S= 1 m2

1500W057/30

DÉPARTEMENT

de

L'YONNE.

ARRONDISSEMENT

*d' Avallon.*

CANTON

de *Quarré-les-tombes.*

SERVICE VICINAL.

COMMUNE

DE

# BUSSIÈRES.

## PLAN D'ALIGNEMENT.

AUXERRE, TYPOGRAPHIE CH. GALLOT.

1500 W 058/1

# PROCÈS-VERBAL DU TRACÉ DES ALIGNEMENTS.

| NOMS DES RUES. | INDICATION DES ALIGNEMENTS. COTÉ DROIT. | INDICATION DES ALIGNEMENTS. COTÉ GAUCHE. | LARGEURS ADOPTÉES. |
|---|---|---|---|
| | **Village de Bussières.** | | |
| Route du Pont Bérat | 1re Ligne Droite parallèle à 6m 00 | 1er bâtiment Nº 3, Conservé et ligne Droite partant Du Dernier angle De ce bâtiment, passant au Dernier angle Du mur Nº 11 et prolongée (Comme) au plan | 6m 00. |
| | 2e id | 2e Ligne Droite partant Du Dernier angle Du bât.t Nº 17 et aboutissant au Dernier angle Du bâtiment Nº 25 | 6m 00. |
| | 3e Ligne Courbe parallèle à 6m 00 | 3e Ligne Courbe partant De ce point et Déterminée comme au plan | 6m 00 |
| | 4e Ligne Droite id | 4e Ligne Droite Déterminée comme au plan | 6. 00 |
| Chemin du Roi de Sousse | 1re Ligne Droite partant De l'angle Du mur Nº 2, prolongé et Déterminé comme au plan | 1re Ligne Droite parallèle à 6m 00 | 6m 00 |
| Route de la Fontaine Berrée | 1re Ligne Droite partant Du milieu Du point et aboutissant au Dernier angle Du bât.t Nº 8 | 1re Ligne Droite parallèle à 6m 00 | 6m 00. |
| Route du Milieu | 1re Ligne Droite, partant Du 1er angle Du bât.t Nº 4, passant à un point situé en face et à 7m 00 Du Dernier angle Du bât.t Nº 5, prolongée et Déterminée comme au plan. | 1re Ligne Droite parallèle à 7m 00 jusqu'au Dernier angle Du bât.t Nº 6. 2e Ligne Droite partant De ce point et aboutissant au 1er angle Du bât.t Nº 9. | 7m 00 |
| Place publique | 1re Ligne brisée Déterminée comme au plan | 1re Ligne brisée Déterminée comme au plan | |
| Route du Moulin | 1re Mur Nº 2 Conservé et ligne brisée Déterminée comme au plan | 1re Ligne brisée Déterminée comme au plan | |
| | 2e Ligne Droite parallèle à 7m 00 | 2e Ligne Droite partant Du 1er angle Du bât.t Nº 7 et aboutissant au Dernier angle Du bât.t Nº 13 | 7m 00. |
| | 3e id | 3e Ligne Droite partant De ce point et aboutissant à un autre situé en face et à 7m Du 1er angle Du petit bât.t Nº 16. | 7m 00 |
| | 4e Ligne brisée parallèle à 7m 00. | 4e Ligne brisée partant De ce point et aboutissant au 1er angle Du mur Conservé Nº 21 | 7m 00. |
| | **Hameau de Villarnoux** | | |
| Routes St. Pierre et du haut de Villarnoux | 1re Ligne Droite, partant D'un point situé en face et à 7m 00 De l'angle Du Dernier appentis Du bât.t Nº 3, passant au Dernier angle Du mur Nº 8, prolongé et Déterminée comme au plan. | 1re Ligne Droite parallèle à 7m 00. | 7m 00. |
| | 2e Ligne Courbe Déterminée comme au plan | 2e Ligne Courbe parallèle à 7m 00. | 7m 00. |
| | 3e Ligne Droite parallèle à 7m 00 | 3e Ligne Droite menée De part et D'autre Dans le prolongement De la façade Du bât.t Nº 11 | 7m 00 |
| | 4e Ligne Courbe Déterminée comme au plan | 4e Ligne courbe parallèle à 7m 00 | 7, 00 |
| | 5e Ligne Droite aboutissant au Dernier angle Du bât.t Nº 18 et Déterminée comme au plan. | 5e Ligne Droite id | 7, 00 |
| | 6e Ligne Droite partant De ce point et Déterminée Comme au plan | 6e id | 7m 00. |
| | 7e Ligne brisée Déterminée comme au plan | 7e Ligne Courbe Déterminée comme au plan | |
| | 8e Bâtiment Nº 32 Conservé et ligne brisée partant Du Dernier angle Du bât.t, aboutissant au Dernier angle Du bât.t Nº 16 | 8e Ligne brisée parallèle à 7m 00. | 7m 00. |
| | 9e Ligne brisée parallèle à 7m 00. | 9e Ligne brisée partant Du Dernier angle Du bât.t Nº 39, passant aux angles Du bât.t Nº 45, Du mur Nº 49 et aboutissant au 1er angle Du bât.t Nº 57 | 7m 00. |
| | 10e Ligne Droite parallèle à 7m 00 | 10e Ligne Droite menée Dans le prolongement De la façade Du bât.t Nº 57 | 7m 00 |
| Route de la Fontaine | 1re Ligne brisée partant Du 9e angle Du bât.t Nº 2 et aboutissant au Dernier angle Du bâtiment Nº 16. | 1re Ligne brisée parallèle à 4m 00. | 4m 00. |

| NOMS DES RUES. | INDICATION DES ALIGNEMENTS. COTÉ DROIT. | INDICATION DES ALIGNEMENTS. COTÉ GAUCHE. | LARGEURS ADOPTÉES |
|---|---|---|---|
| | **Hameau de Cordoi.** | | |
| Route de Cordoi | 1re Ligne Droite partant Du Dernier angle Dus bât.ts Nos 4 et Déterminée comme au plan. | 1re Ligne Droite partant Du Dernier angle Du bât.t Nº 1 et Déterminée comme au plan. | |
| | 2e Ligne brisée parallèle à 8m 00. | 2e Ligne brisée aboutissant au 1er angle Du bât.t couvert Nº 17 et Déterminée comme au plan | 8m 00. |
| | 3e Ligne Droite partant D'un point situé en face et à 2mo Du 1er angle Du bât.t Nº 17 et aboutissant au 1er angle Du bât.t Nº 12. | 3e Ligne Droite partant Du Dernier angle Du bât.t Nº 17 et aboutissant au 1er angle Du bât.t Nº 21. | |
| | 4e Bâtiment Nº 12 et limites Des propriétés 14 et 16 Conservés. | 0 | |
| | 6e Ligne Droite parallèle à 8m 00. | 6e Ligne Droite partant Du Dernier angle Du bât.t Nº 23 et aboutissant au Dernier angle De la propriété Nº 27. | 8m 00 |
| Place publique | 1re Bâtiment Nº 2 Conservé et Ligne brisée Déterminée comme au plan. | 1re Ligne Droite partant Du 1er angle Du bât.t Nº 21 et aboutissant au Dernier angle Du bât.t Nº 13. | |
| Rue Colmouche | 1re Ligne Droite menée Dans le prolongement De la façade Du bât.t Nº 2 | 1re Ligne Droite parallèle à 6m 00. | 6m 00. |
| | **Hameau du Faubourg** | | |
| Rue du moulin Philibert. | 1re Ligne brisée parallèle à 6m 00. | 1re bât.t Nº 3, Conservé et Ligne brisée partant Du Dernier angle De ce bât.t et Déterminé comme au plan | 6m 00. |
| | 2e Ligne Droite menée De part et D'autre Dans le prolongement De la façade Du bât.t Nº 6 | 2e Ligne Droite parallèle à 6m 00 | 6m 00 |
| | | 3e Ligne Courbe partant D'un point situé en face et à 6m De Dernier angle Du bât.t Nº 6 et aboutissant à l'angle saillant Du bât.t Nº 17. | |
| | 4e Ligne Droite parallèle à 6m 00 | 4e Ligne Droite partant De ce point et aboutissant au 1er angle Du bât.t Nº 31. | 6m 00. |
| | 5e id | 5e Ligne Droite partant De ce point et Déterminée Comme au plan. | 6m 00 |
| Rue du Faubourg | 1re Ligne Droite Déterminée comme au plan | Ligne Droite parallèle à 6m 00 | 5, 00 |
| | **Hameau des Georgeaux** | | |
| Route des Milaisons | 1re Ligne brisée parallèle à 8m 00 à partir Du 1er angle Du bât.t Nº 8. | 1re Ligne brisée passant au Dernier angle Du bât.t Nº 13, a un point situé en face et à 5m Du 15 angle Du bât.t Nº 14 et aboutissant à l'angle saillant Du mur Nº 29. | 8m 00 |
| Place publique | 1re Limite De la propriété Nº 1. Conservé | 1re Ligne Droite Déterminée comme au plan. | |
| | **Hameau de Chaume-mathé** | | |
| Route Chaume-mathé | 1re Ligne Courbe partant Du Dernier angle Du bât.t Conservé Nº 4 et aboutissant à un point situé en face et à 2m 00 Du 1er angle Du Mur Nº 5. | 2e Murs Nos 3 et 5 Conservés | |
| | 2e Ligne brisée menée parallèlement et à 8m Du mur Nº 5. | | 8m 00. |
| Place publique | 1re Ligne Droite partant Du Dernier angle Du mur Nº 3. et Déterminée comme au plan. | 1re Ligne Droite Déterminée Comme au plan | |

Tous les plans compris sont déterminés conformément aux indications du plan.

AUXERRE, IMP. CH. GALLOT.

0581/2

# PLAN GÉNÉRAL.

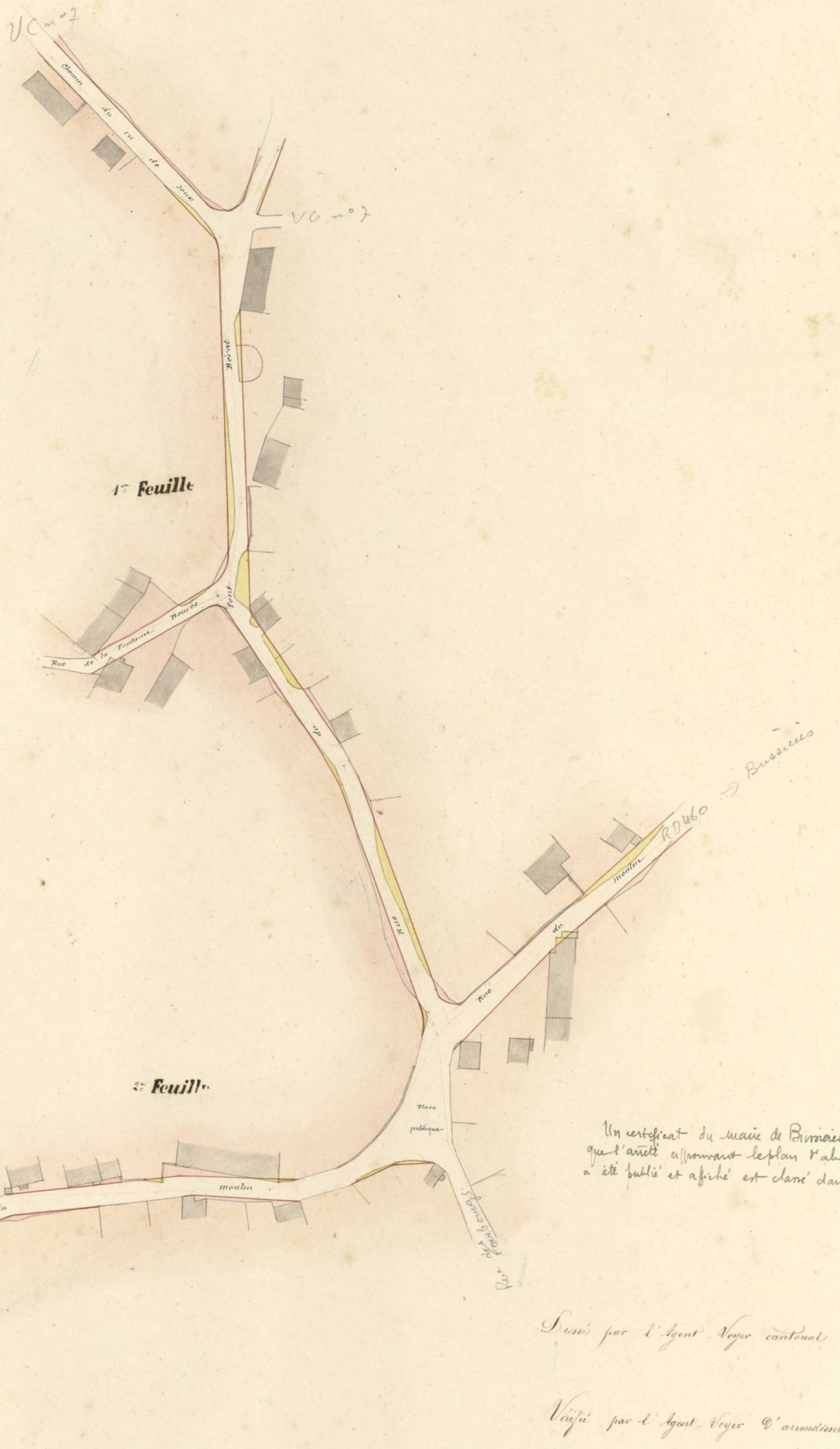


Vu et approuvé conformément à notre arrêté en date de ce jour, le présent plan d'alignement comprenant huit feuilles de détail.

A Auxerre, le 26 Mai 1864,

Le Préfet de l'Yonne.

Un certificat du maire de Brinnières attestant que l'arrêté approuvant le plan d'alignt de la Commune a été publié et affiché est donné dans le dit arrêté.

Dressé par l'Agent Voyer cantonal Soussigné

Vérifié par l'Agent Voyer d'arrondissement.

Vu et présenté par l'Agent Voyer en Chef.

L'Echelle du plan général est de 0,001 Mil. pour 1 mètre

Celle des feuilles de détail est de 0,005 Mil pour 1 mètre

AUXERRE, TYPOGRAPHIE CH. GALLOT.

05813

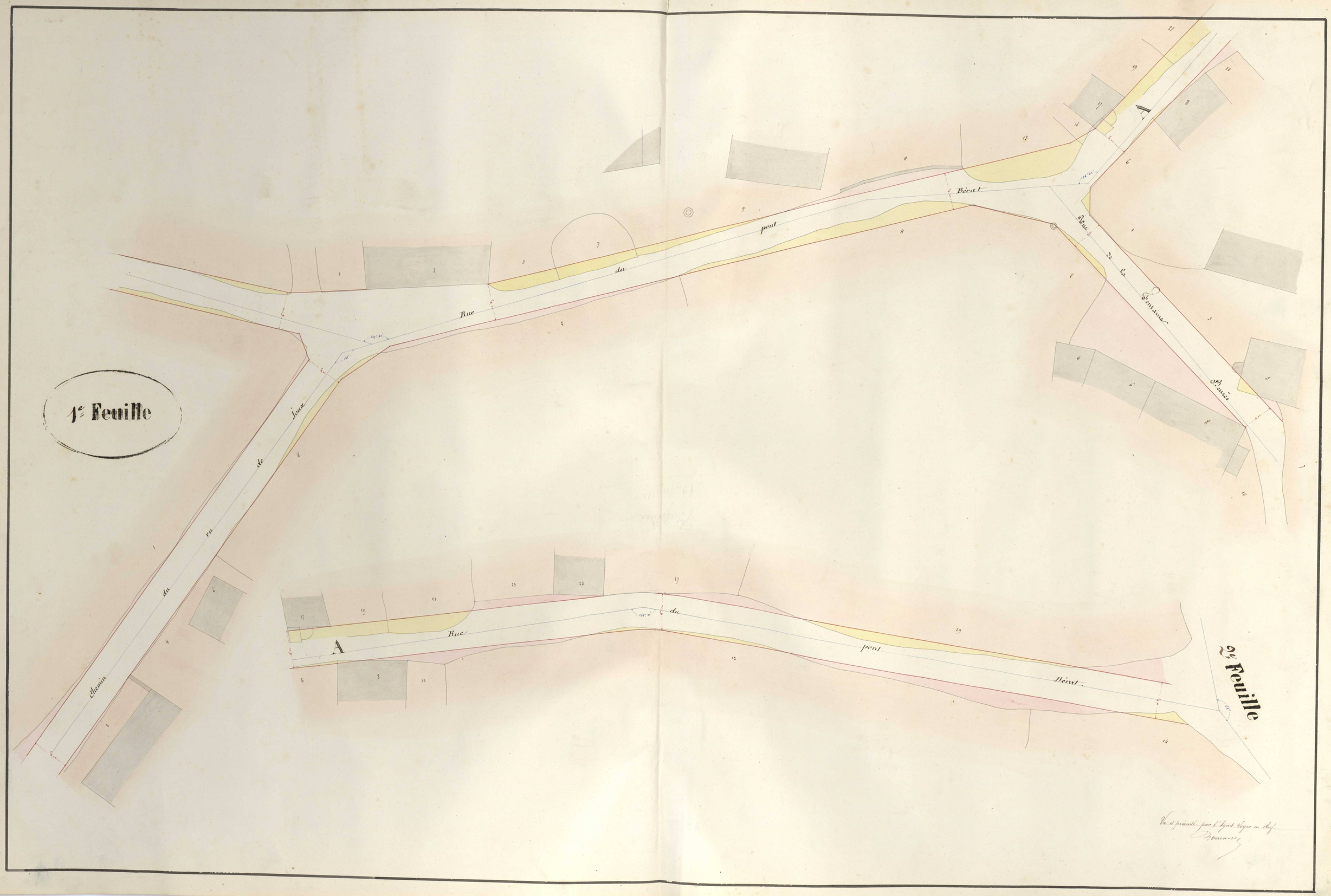
1e Feuille
2e Feuille
Rue du pont Bérat
Rue de la Fontaine
Chemin du ru de Joux
A
Vu et présenté par l'Agent Voyer en chef
Bourmeyer

058/4.

2e Feuille

Rue du Milieu
Ch. n°2

Place publique.

Rue du Moulin
Ch. n°2

A

1re Feuille

Rue du Moulin.

A

Vu et présenté par l'Agent Voyer en chef




Hameau de Villarnoux.

3e Feuille

Vu et présenté par l'Agent Voyer en Chef

05816

3e Feuille

4e Feuille

Rue du haut de Villarnoux

Rue de la Fontaine

Rue du haut de Villarnoux

Vu et présenté pour l'Agent Voyer en Chef

058/7

# Hameau de Chaume-mathé.

5e Feuille

Place publique.

Rue

Chaume-mathé

Vu et présenté pour l'Agent Voyer en chef

058/8

# Hameau des Georgeaux.

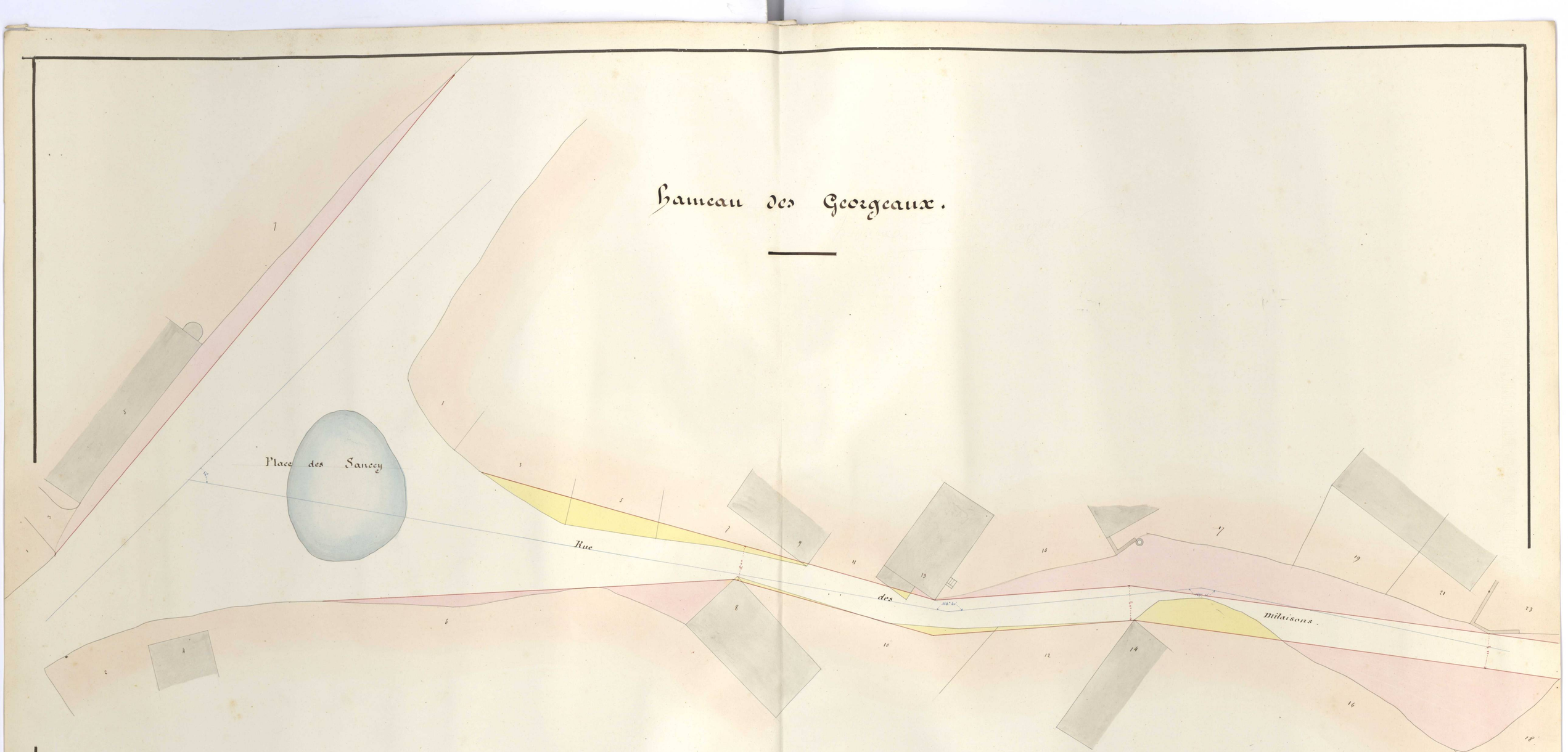


6e Feuille

Vu et présenté par l'Agent Voyer en Chef
Beaumont

058/9

# Hameau du Faubourg.

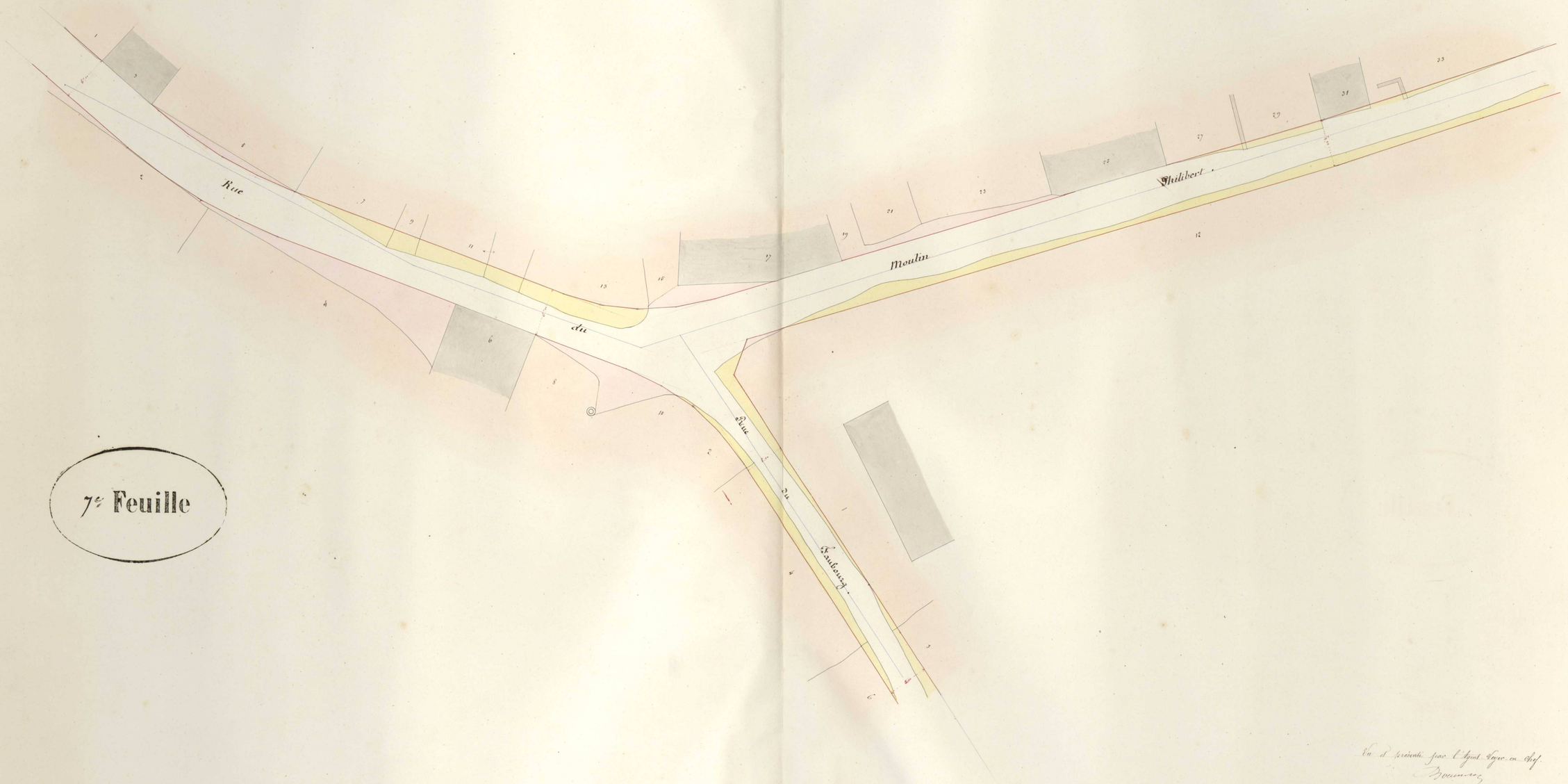


7e Feuille

Vu et présenté par l'Agent Voyer en chef
Bruneau

058/10

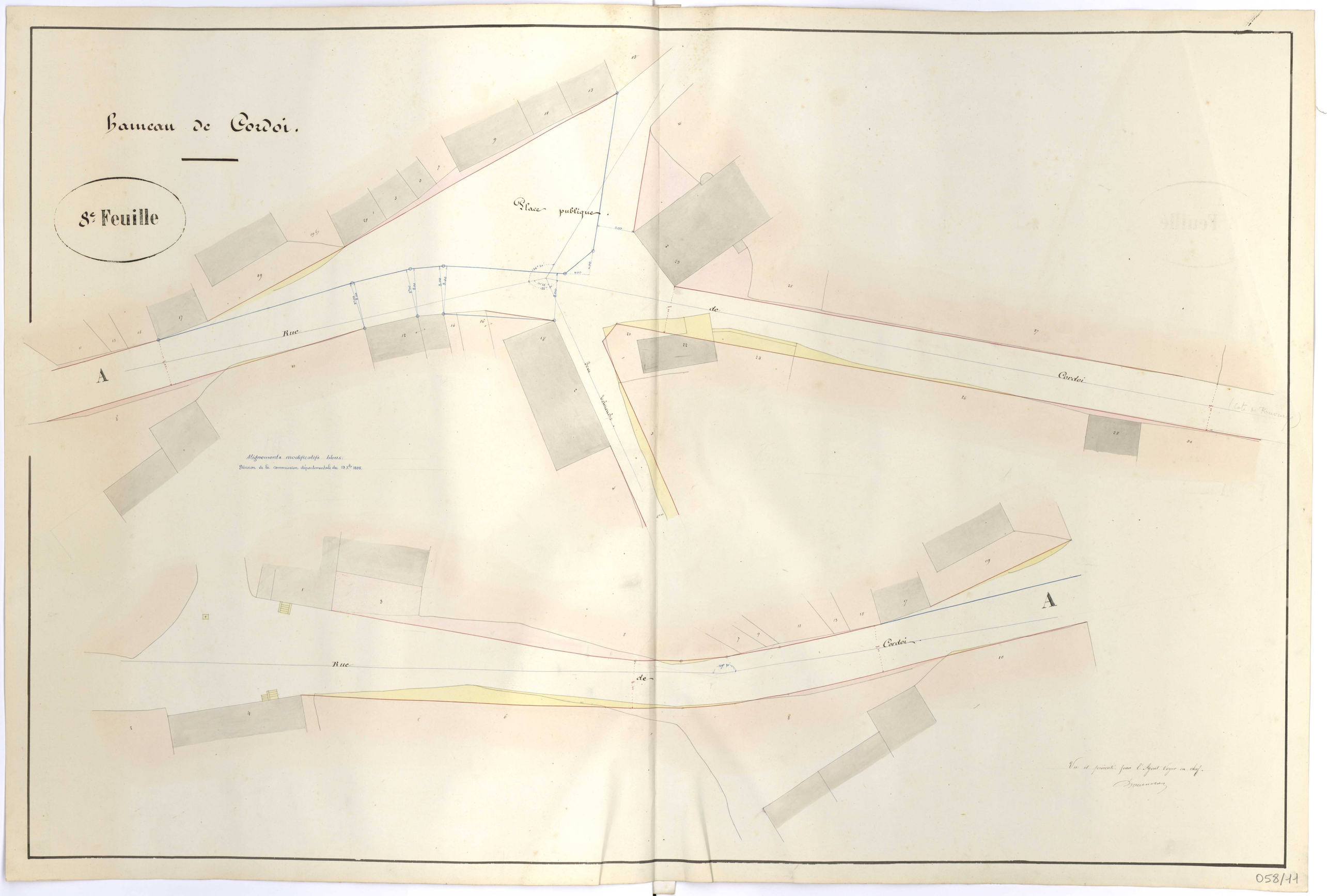
Hameau de Cordoi.
8e Feuille
Place publique.
Rue de Cordoi
A
Rue de Cordoi
A
Alignements modificatifs bleus.
Décision de la commission départementale du 13 Xbre 1885.
Vu et présenté par l'Agent Voyer en chef.

058/11

# TABLEAU DES RUES ET AUTRES VOIES PUBLIQUES

***avec les numéros des propriétés, leur nature et les noms des propriétaires.***

| NOMS des RUES ET PLACES. | NUMÉROS des feuilles. | NUMÉROS des propriétés. | NOMS des PROPRIÉTAIRES. | NATURE des PROPRIÉTÉS. |
|---|---|---|---|---|
| **Village de Bussières.** | | | | |
| Rue du pont Béraf | 1re | 1 | Legrain hippolyte | Cour |
| | ij | 3 | ij | bâtiment |
| | | 6 | ij | Jardin |
| | | 7 | Bousseau, Philippes | ij |
| | | 9 | Farey, Philippes | Cour |
| | | 11 | ij | ij |
| | | 13 | Voisenat Veuve | Jardin |
| | | 15 | ij | Cour |
| | | 17 | ij | bâtiment |
| | | 19 | ij | Jardin |
| | | 21 | Collas Michel | ij |
| | | 23 | Cour Commune | Cour |
| | | 25 | Bousseau jean | bâtiment |
| | | 27 | ij | Terre |
| | | 29 | Vallat, Barnabé | ij |
| | | 2 | Vallat, Philippes | ij |
| | | 4 | Guest, Pierre | ij |
| | | 6 | ij | ij |
| | | 8 | ij | bâtiment |
| | | 10 | ij | Jardin |
| | | 12 | Guest, Jean | Terre |
| | | 14 | Bousseau Pierre | ij |
| Chemin du ru de Joux | 1re | 1 | Guest, Pierre | Terre |
| | ij | 2 | Michel Philippes | Cour |
| | | 4 | Legros Pierre | ij |
| | | 6 | ij | bâtiment |
| | | 8 | Vallat, Philippes | Terre |
| Rue de la Fontaine Berès | 1re | 1 | Guest, Pierre | Terre |
| | ij | 3 | Cour Commune | Cour |
| | | 5 | Vallat, Philippes | bâtiment |
| | | 7 | ij | Terre |
| | | 2 | Guest, Pierre | ij |
| | | 4 | Picard jean | bâtiment |
| | | 6 | Guest Nicolas | ij |
| | | 8 | Royer Aimé | ij |
| | | 10 | ij | Terre |
| Rue du Milieu | 2e | 1 | Vallat, Barnabé | Terre |
| | ij | 3 | ij | Cour |
| | | 5 | ij | bâtiment |
| | | 7 | Terrain Commun | Terre |
| | | 9 | Guest, jean | bâtiment |
| | | 2 | Vallat jean Pierre | Jardin |
| | | 4 | ij | bâtiment |
| | | 6 | ij | Cour |
| | | 8 | ij | Jardin |
| | | 10 | Vallat, Barnabé | Terre |
| Rue du Faubourg | 2e | 1 | Guest, jean | Jardin |
| | ij | 3 | ij | Terre |
| | | 5 | ij | ij |
| | | 2 | Millot, Pierre | ij |
| | | 4 | ij | bâtiment |
| | | 6 | ij | Terre |
| Rue | 2e | 1 | Millot, Pierre | Terre |
| | ij | 3 | ij | Cour |
| | | 5 | ij | bâtiment |
| | | 7 | Cour Commune | Cour |
| | | 9 | Guest, jean | bâtiment |
| | | 11 | Vallat, Barnabé | ij |
| | | 13 | ij | Cour |
| | | 15 | ij | Jardin |
| | | 17 | Vallat, Barnabé | Terre |
| | | 19 | ij | Cour |
| | | 21 | ij | bâtiment |
| | | 23 | Vallat, Barnabé | ij |
| | | 25 | ij | Terre |
| | | 27 | Vallat, Barnabé | ij |
| | | 29 | ij | Cour |
| | | 31 | ij | Jardin |
| | | 33 | Vallat, Barnabé | Terre |
| | | 35 | ij | Cour |
| | | 37 | ij | bâtiment |
| | | 39 | ij | Jardin |
| | | 41 | Vallat, Barnabé | Terre |
| | | 43 | ij | Cour |
| | | 45 | ij | bâtiment |
| | | 47 | ij | Jardin |
| | | 49 | ij | Cour |
| | | 51 | ij | ij |
| | | 53 | ij | Jardin |
| | | 55 | ij | Cour |
| | | 57 | ij | bâtiment |
| | | 59 | ij | Jardin |
| | | 61 | Vallat, Barnabé | Terre |
| | | 63 | ij | Cour |
| | | 65 | ij | bâtiment |
| | | 67 | ij | Jardin |
| | | 69 | Vallat, Barnabé | Terre |
| | | 71 | ij | Cour |
| | | 73 | ij | bâtiment |
| | | 75 | ij | Jardin |
| | | 77 | Vallat, Barnabé | Terre |
| | | 79 | ij | Cour |
| | | 81 | ij | bâtiment |
| | | 83 | ij | Jardin |
| | | 85 | Vallat, Barnabé | Terre |
| | | 87 | ij | Cour |
| | | 89 | ij | bâtiment |
| | | 91 | ij | Jardin |
| | | 93 | Vallat, Barnabé | Terre |
| | | 95 | ij | Cour |
| | | 97 | ij | bâtiment |
| | | 99 | ij | Jardin |
| | | 101 | Vallat, Barnabé | Terre |
| | | 103 | ij | Cour |
| | | 105 | ij | bâtiment |
| | | 107 | ij | Jardin |
| | | 109 | Vallat, Barnabé | Terre |
| | | 111 | ij | Cour |
| | | 113 | ij | bâtiment |
| | | 115 | ij | Jardin |
| | | 117 | Vallat, Barnabé | Terre |
| | | 119 | ij | Cour |
| | | 121 | ij | bâtiment |
| | | 123 | ij | Jardin |
| | | 125 | Vallat, Barnabé | Terre |
| | | 127 | ij | Cour |
| | | 129 | ij | bâtiment |
| | | 131 | ij | Jardin |
| | | 133 | Vallat, Barnabé | Terre |
| | | 135 | ij | Cour |
| | | 137 | ij | bâtiment |
| | | 139 | ij | Jardin |
| | | 141 | Vallat, Barnabé | Terre |
| | | 143 | ij | Cour |
| | | 145 | ij | bâtiment |
| | | 147 | ij | Jardin |
| | | 149 | Vallat, Barnabé | Terre |
| | | 151 | ij | Cour |
| | | 153 | ij | bâtiment |
| | | 155 | ij | Jardin |
| | | 157 | Vallat, Barnabé | Terre |
| | | 159 | ij | Cour |
| | | 161 | ij | bâtiment |
| | | 163 | ij | Jardin |
| | | 165 | Vallat, Barnabé | Terre |
| | | 167 | ij | Cour |
| | | 169 | ij | bâtiment |
| | | 171 | ij | Jardin |
| | | 173 | Vallat, Barnabé | Terre |
| | | 175 | ij | Cour |
| | | 177 | ij | bâtiment |
| | | 179 | ij | Jardin |
| | | 181 | Vallat, Barnabé | Terre |
| | | 183 | ij | Cour |
| | | 185 | ij | bâtiment |
| | | 187 | ij | Jardin |
| | | 189 | Vallat, Barnabé | Terre |
| | | 191 | ij | Cour |
| | | 193 | ij | bâtiment |
| | | 195 | ij | Jardin |
| | | 197 | Vallat, Barnabé | Terre |
| | | 199 | ij | Cour |
| | | 201 | ij | bâtiment |
| | | 203 | ij | Jardin |
| | | 205 | Vallat, Barnabé | Terre |
| | | 207 | ij | Cour |
| | | 209 | ij | bâtiment |
| | | 211 | ij | Jardin |
| | | 213 | Vallat, Barnabé | Terre |
| | | 215 | ij | Cour |
| | | 217 | ij | bâtiment |
| | | 219 | ij | Jardin |
| | | 221 | Vallat, Barnabé | Terre |
| | | 223 | ij | Cour |
| | | 225 | ij | bâtiment |
| | | 227 | ij | Jardin |
| | | 229 | Vallat, Barnabé | Terre |
| | | 231 | ij | Cour |
| | | 233 | ij | bâtiment |
| | | 235 | ij | Jardin |
| | | 237 | Vallat, Barnabé | Terre |
| | | 239 | ij | Cour |
| | | 241 | ij | bâtiment |
| | | 243 | ij | Jardin |
| | | 245 | Vallat, Barnabé | Terre |
| | | 247 | ij | Cour |
| | | 249 | ij | bâtiment |
| | | 251 | ij | Jardin |
| | | 253 | Vallat, Barnabé | Terre |
| | | 255 | ij | Cour |
| | | 257 | ij | bâtiment |
| | | 259 | ij | Jardin |
| | | 261 | Vallat, Barnabé | Terre |
| | | 263 | ij | Cour |
| | | 265 | ij | bâtiment |
| | | 267 | ij | Jardin |
| | | 269 | Vallat, Barnabé | Terre |
| | | 271 | ij | Cour |
| | | 273 | ij | bâtiment |
| | | 275 | ij | Jardin |
| | | 277 | Vallat, Barnabé | Terre |
| | | 279 | ij | Cour |
| | | 281 | ij | bâtiment |
| | | 283 | ij | Jardin |
| | | 285 | Vallat, Barnabé | Terre |
| | | 287 | ij | Cour |
| | | 289 | ij | bâtiment |
| | | 291 | ij | Jardin |
| | | 293 | Vallat, Barnabé | Terre |
| | | 295 | ij | Cour |
| | | 297 | ij | bâtiment |
| | | 299 | ij | Jardin |
| | | 301 | Vallat, Barnabé | Terre |
| | | 303 | ij | Cour |
| | | 305 | ij | bâtiment |
| | | 307 | ij | Jardin |
| | | 309 | Vallat, Barnabé | Terre |
| | | 311 | ij | Cour |
| | | 313 | ij | bâtiment |
| | | 315 | ij | Jardin |
| | | 317 | Vallat, Barnabé | Terre |
| | | 319 | ij | Cour |
| | | 321 | ij | bâtiment |
| | | 323 | ij | Jardin |
| | | 325 | Vallat, Barnabé | Terre |
| | | 327 | ij | Cour |
| | | 329 | ij | bâtiment |
| | | 331 | ij | Jardin |
| | | 333 | Vallat, Barnabé | Terre |
| | | 335 | ij | Cour |
| | | 337 | ij | bâtiment |
| | | 339 | ij | Jardin |
| | | 341 | Vallat, Barnabé | Terre |
| | | 343 | ij | Cour |
| | | 345 | ij | bâtiment |
| | | 347 | ij | Jardin |
| | | 349 | Vallat, Barnabé | Terre |
| | | 351 | ij | Cour |
| | | 353 | ij | bâtiment |
| | | 355 | ij | Jardin |
| | | 357 | Vallat, Barnabé | Terre |
| | | 359 | ij | Cour |
| | | 361 | ij | bâtiment |
| | | 363 | ij | Jardin |
| | | 365 | Vallat, Barnabé | Terre |
| | | 367 | ij | Cour |
| | | 369 | ij | bâtiment |
| | | 371 | ij | Jardin |
| | | 373 | Vallat, Barnabé | Terre |
| | | 375 | ij | Cour |
| | | 377 | ij | bâtiment |
| | | 379 | ij | Jardin |
| | | 381 | Vallat, Barnabé | Terre |
| | | 383 | ij | Cour |
| | | 385 | ij | bâtiment |
| | | 387 | ij | Jardin |
| | | 389 | Vallat, Barnabé | Terre |
| | | 391 | ij | Cour |
| | | 393 | ij | bâtiment |
| | | 395 | ij | Jardin |
| | | 397 | Vallat, Barnabé | Terre |
| | | 399 | ij | Cour |
| | | 401 | ij | bâtiment |
| | | 403 | ij | Jardin |
| | | 405 | Vallat, Barnabé | Terre |
| | | 407 | ij | Cour |
| | | 409 | ij | bâtiment |
| | | 411 | ij | Jardin |
| | | 413 | Vallat, Barnabé | Terre |
| | | 415 | ij | Cour |
| | | 417 | ij | bâtiment |
| | | 419 | ij | Jardin |
| | | 421 | Vallat, Barnabé | Terre |
| | | 423 | ij | Cour |
| | | 425 | ij | bâtiment |
| | | 427 | ij | Jardin |
| | | 429 | Vallat, Barnabé | Terre |
| | | 431 | ij | Cour |
| | | 433 | ij | bâtiment |
| | | 435 | ij | Jardin |
| | | 437 | Vallat, Barnabé | Terre |
| | | 439 | ij | Cour |
| | | 441 | ij | bâtiment |
| | | 443 | ij | Jardin |
| | | 445 | Vallat, Barnabé | Terre |
| | | 447 | ij | Cour |
| | | 449 | ij | bâtiment |
| | | 451 | ij | Jardin |
| | | 453 | Vallat, Barnabé | Terre |
| | | 455 | ij | Cour |
| | | 457 | ij | bâtiment |
| | | 459 | ij | Jardin |
| | | 461 | Vallat, Barnabé | Terre |
| | | 463 | ij | Cour |
| | | 465 | ij | bâtiment |
| | | 467 | ij | Jardin |
| | | 469 | Vallat, Barnabé | Terre |
| | | 471 | ij | Cour |
| | | 473 | ij | bâtiment |
| | | 475 | ij | Jardin |
| | | 477 | Vallat, Barnabé | Terre |
| | | 479 | ij | Cour |
| | | 481 | ij | bâtiment |
| | | 483 | ij | Jardin |
| | | 485 | Vallat, Barnabé | Terre |
| | | 487 | ij | Cour |
| | | 489 | ij | bâtiment |
| | | 491 | ij | Jardin |
| | | 493 | Vallat, Barnabé | Terre |
| | | 495 | ij | Cour |
| | | 497 | ij | bâtiment |
| | | 499 | ij | Jardin |
| | | 501 | Vallat, Barnabé | Terre |
| | | 503 | ij | Cour |
| | | 505 | ij | bâtiment |
| | | 507 | ij | Jardin |
| | | 509 | Vallat, Barnabé | Terre |
| | | 511 | ij | Cour |
| | | 513 | ij | bâtiment |
| | | 515 | ij | Jardin |
| | | 517 | Vallat, Barnabé | Terre |
| | | 519 | ij | Cour |
| | | 521 | ij | bâtiment |
| | | 523 | ij | Jardin |
| | | 525 | Vallat, Barnabé | Terre |
| | | 527 | ij | Cour |
| | | 529 | ij | bâtiment |
| | | 531 | ij | Jardin |
| | | 533 | Vallat, Barnabé | Terre |
| | | 535 | ij | Cour |
| | | 537 | ij | bâtiment |
| | | 539 | ij | Jardin |
| | | 541 | Vallat, Barnabé | Terre |
| | | 543 | ij | Cour |
| | | 545 | ij | bâtiment |
| | | 547 | ij | Jardin |
| | | 549 | Vallat, Barnabé | Terre |
| | | 551 | ij | Cour |
| | | 553 | ij | bâtiment |
| | | 555 | ij | Jardin |
| | | 557 | Vallat, Barnabé | Terre |
| | | 559 | ij | Cour |
| | | 561 | ij | bâtiment |
| | | 563 | ij | Jardin |
| | | 565 | Vallat, Barnabé | Terre |
| | | 567 | ij | Cour |
| | | 569 | ij | bâtiment |
| | | 571 | ij | Jardin |
| | | 573 | Vallat, Barnabé | Terre |
| | | 575 | ij | Cour |
| | | 577 | ij | bâtiment |
| | | 579 | ij | Jardin |
| | | 581 | Vallat, Barnabé | Terre |
| | | 583 | ij | Cour |
| | | 585 | ij | bâtiment |
| | | 587 | ij | Jardin |
| | | 589 | Vallat, Barnabé | Terre |
| | | 591 | ij | Cour |
| | | 593 | ij | bâtiment |
| | | 595 | ij | Jardin |
| | | 597 | Vallat, Barnabé | Terre |
| | | 599 | ij | Cour |
| | | 601 | ij | bâtiment |
| | | 603 | ij | Jardin |
| | | 605 | Vallat, Barnabé | Terre |
| | | 607 | ij | Cour |
| | | 609 | ij | bâtiment |
| | | 611 | ij | Jardin |
| | | 613 | Vallat, Barnabé | Terre |
| | | 615 | ij | Cour |
| | | 617 | ij | bâtiment |
| | | 619 | ij | Jardin |
| | | 621 | Vallat, Barnabé | Terre |
| | | 623 | ij | Cour |
| | | 625 | ij | bâtiment |
| | | 627 | ij | Jardin |
| | | 629 | Vallat, Barnabé | Terre |
| | | 631 | ij | Cour |
| | | 633 | ij | bâtiment |
| | | 635 | ij | Jardin |
| | | 637 | Vallat, Barnabé | Terre |
| | | 639 | ij | Cour |
| | | 641 | ij | bâtiment |
| | | 643 | ij | Jardin |
| | | 645 | Vallat, Barnabé | Terre |
| | | 647 | ij | Cour |
| | | 649 | ij | bâtiment |
| | | 651 | ij | Jardin |
| | | 653 | Vallat, Barnabé | Terre |
| | | 655 | ij | Cour |
| | | 657 | ij | bâtiment |
| | | 659 | ij | Jardin |
| | | 661 | Vallat, Barnabé | Terre |
| | | 663 | ij | Cour |
| | | 665 | ij | bâtiment |
| | | 667 | ij | Jardin |
| | | 669 | Vallat, Barnabé | Terre |
| | | 671 | ij | Cour |
| | | 673 | ij | bâtiment |
| | | 675 | ij | Jardin |
| | | 677 | Vallat, Barnabé | Terre |
| | | 679 | ij | Cour |
| | | 681 | ij | bâtiment |
| | | 683 | ij | Jardin |
| | | 685 | Vallat, Barnabé | Terre |
| | | 687 | ij | Cour |
| | | 689 | ij | bâtiment |
| | | 691 | ij | Jardin |
| | | 693 | Vallat, Barnabé | Terre |
| | | 695 | ij | Cour |
| | | 697 | ij | bâtiment |
| | | 699 | ij | Jardin |
| | | 701 | Vallat, Barnabé | Terre |
| | | 703 | ij | Cour |
| | | 705 | ij | bâtiment |
| | | 707 | ij | Jardin |
| | | 709 | Vallat, Barnabé | Terre |
| | | 711 | ij | Cour |
| | | 713 | ij | bâtiment |
| | | 715 | ij | Jardin |
| | | 717 | Vallat, Barnabé | Terre |
| | | 719 | ij | Cour |
| | | 721 | ij | bâtiment |
| | | 723 | ij | Jardin |
| | | 725 | Vallat, Barnabé | Terre |
| | | 727 | ij | Cour |
| | | 729 | ij | bâtiment |
| | | 731 | ij | Jardin |
| | | 733 | Vallat, Barnabé | Terre |
| | | 735 | ij | Cour |
| | | 737 | ij | bâtiment |
| | | 739 | ij | Jardin |
| | | 741 | Vallat, Barnabé | Terre |
| | | 743 | ij | Cour |
| | | 745 | ij | bâtiment |
| | | 747 | ij | Jardin |
| | | 749 | Vallat, Barnabé | Terre |
| | | 751 | ij | Cour |
| | | 753 | ij | bâtiment |
| | | 755 | ij | Jardin |
| | | 757 | Vallat, Barnabé | Terre |
| | | 759 | ij | Cour |
| | | 761 | ij | bâtiment |
| | | 763 | ij | Jardin |
| | | 765 | Vallat, Barnabé | Terre |
| | | 767 | ij | Cour |
| | | 769 | ij | bâtiment |
| | | 771 | ij | Jardin |
| | | 773 | Vallat, Barnabé | Terre |
| | | 775 | ij | Cour |
| | | 777 | ij | bâtiment |
| | | 779 | ij | Jardin |
| | | 781 | Vallat, Barnabé | Terre |
| | | 783 | ij | Cour |
| | | 785 | ij | bâtiment |
| | | 787 | ij | Jardin |
| | | 789 | Vallat, Barnabé | Terre |
| | | 791 | ij | Cour |
| | | 793 | ij | bâtiment |
| | | 795 | ij | Jardin |
| | | 797 | Vallat, Barnabé | Terre |
| | | 799 | ij | Cour |
| | | 801 | ij | bâtiment |
| | | 803 | ij | Jardin |
| | | 805 | Vallat, Barnabé | Terre |
| | | 807 | ij | Cour |
| | | 809 | ij | bâtiment |
| | | 811 | ij | Jardin |
| | | 813 | Vallat, Barnabé | Terre |
| | | 815 | ij | Cour |
| | | 817 | ij | bâtiment |
| | | 819 | ij | Jardin |
| | | 821 | Vallat, Barnabé | Terre |
| | | 823 | ij | Cour |
| | | 825 | ij | bâtiment |
| | | 827 | ij | Jardin |
| | | 829 | Vallat, Barnabé | Terre |
| | | 831 | ij | Cour |
| | | 833 | ij | bâtiment |
| | | 835 | ij | Jardin |
| | | 837 | Vallat, Barnabé | Terre |
| | | 839 | ij | Cour |
| | | 841 | ij | bâtiment |
| | | 843 | ij | Jardin |
| | | 845 | Vallat, Barnabé | Terre |
| | | 847 | ij | Cour |
| | | 849 | ij | bâtiment |
| | | 851 | ij | Jardin |
| | | 853 | Vallat, Barnabé | Terre |
| | | 855 | ij | Cour |
| | | 857 | ij | bâtiment |
| | | 859 | ij | Jardin |
| | | 861 | Vallat, Barnabé | Terre |
| | | 863 | ij | Cour |
| | | 865 | ij | bâtiment |
| | | 867 | ij | Jardin |
| | | 869 | Vallat, Barnabé | Terre |
| | | 871 | ij | Cour |
| | | 873 | ij | bâtiment |
| | | 875 | ij | Jardin |
| | | 877 | Vallat, Barnabé | Terre |
| | | 879 | ij | Cour |
| | | 881 | ij | bâtiment |
| | | 883 | ij | Jardin |
| | | 885 | Vallat, Barnabé | Terre |
| | | 887 | ij | Cour |
| | | 889 | ij | bâtiment |
| | | 891 | ij | Jardin |
| | | 893 | Vallat, Barnabé | Terre |
| | | 895 | ij | Cour |
| | | 897 | ij | bâtiment |
| | | 899 | ij | Jardin |
| | | 901 | Vallat, Barnabé | Terre |
| | | 903 | ij | Cour |
| | | 905 | ij | bâtiment |
| | | 907 | ij | Jardin |
| | | 909 | Vallat, Barnabé | Terre |
| | | 911 | ij | Cour |
| | | 913 | ij | bâtiment |
| | | 915 | ij | Jardin |
| | | 917 | Vallat, Barnabé | Terre |
| | | 919 | ij | Cour |
| | | 921 | ij | bâtiment |
| | | 923 | ij | Jardin |
| | | 925 | Vallat, Barnabé | Terre |
| | | 927 | ij | Cour |
| | | 929 | ij | bâtiment |
| | | 931 | ij | Jardin |
| | | 933 | Vallat, Barnabé | Terre |
| | | 935 | ij | Cour |
| | | 937 | ij | bâtiment |
| | | 939 | ij | Jardin |
| | | 941 | Vallat, Barnabé | Terre |
| | | 943 | ij | Cour |
| | | 945 | ij | bâtiment |
| | | 947 | ij | Jardin |
| | | 949 | Vallat, Barnabé | Terre |
| | | 951 | ij | Cour |
| | | 953 | ij | bâtiment |
| | | 955 | ij | Jardin |
| | | 957 | Vallat, Barnabé | Terre |
| | | 959 | ij | Cour |
| | | 961 | ij | bâtiment |
| | | 963 | ij | Jardin |
| | | 965 | Vallat, Barnabé | Terre |
| | | 967 | ij | Cour |
| | | 969 | ij | bâtiment |
| | | 971 | ij | Jardin |
| | | 973 | Vallat, Barnabé | Terre |
| | | 975 | ij | Cour |
| | | 977 | ij | bâtiment |
| | | 979 | ij | Jardin |
| | | 981 | Vallat, Barnabé | Terre |
| | | 983 | ij | Cour |
| | | 985 | ij | bâtiment |
| | | 987 | ij | Jardin |
| | | 989 | Vallat, Barnabé | Terre |
| | | 991 | ij | Cour |
| | | 993 | ij | bâtiment |
| | | 995 | ij | Jardin |
| | | 997 | Vallat, Barnabé | Terre |
| | | 999 | ij | Cour |
| | | 1001 | ij | bâtiment |
| | | 1003 | ij | Jardin |
| | | 1005 | Vallat, Barnabé | Terre |
| | | 1007 | ij | Cour |
| | | 1009 | ij | bâtiment |
| | | 1011 | ij | Jardin |
| | | 1013 | Vallat, Barnabé | Terre |
| | | 1015 | ij | Cour |
| | | 1017 | ij | bâtiment |
| | | 1019 | ij | Jardin |
| | | 1021 | Vallat, Barnabé | Terre |
| | | 1023 | ij | Cour |
| | | 1025 | ij | bâtiment |
| | | 1027 | ij | Jardin |
| | | 1029 | Vallat, Barnabé | Terre |
| | | 1031 | ij | Cour |
| | | 1033 | ij | bâtiment |
| | | 1035 | ij | Jardin |
| | | 1037 | Vallat, Barnabé | Terre |
| | | 1039 | ij | Cour |
| | | 1041 | ij | bâtiment |
| | | 1043 | ij | Jardin |
| | | 1045 | Vallat, Barnabé | Terre |
| | | 1047 | ij | Cour |
| | | 1049 | ij | bâtiment |
| | | 1051 | ij | Jardin |
| | | 1053 | Vallat, Barnabé | Terre |
| | | 1055 | ij | Cour |
| | | 1057 | ij | bâtiment |
| | | 1059 | ij | Jardin |
| | | 1061 | Vallat, Barnabé | Terre |
| | | 1063 | ij | Cour |
| | | 1065 | ij | bâtiment |
| | | 1067 | ij | Jardin |
| | | 1069 | Vallat, Barnabé | Terre |
| | | 1071 | ij | Cour |
| | | 1073 | ij | bâtiment |
| | | 1075 | ij | Jardin |
| | | 1077 | Vallat, Barnabé | Terre |
| | | 1079 | ij | Cour |
| | | 1081 | ij | bâtiment |
| | | 1083 | ij | Jardin |
| | | 1085 | Vallat, Barnabé | Terre |
| | | 1087 | ij | Cour |
| | | 1089 | ij | bâtiment |
| | | 1091 | ij | Jardin |
| | | 1093 | Vallat, Barnabé | Terre |
| | | 1095 | ij | Cour |
| | | 1097 | ij | bâtiment |
| | | 1099 | ij | Jardin |
| | | 1101 | Vallat, Barnabé | Terre |
| | | 1103 | ij | Cour |
| | | 1105 | ij | bâtiment |
| | | 1107 | ij | Jardin |
| | | 1109 | Vallat, Barnabé | Terre |
| | | 1111 | ij | Cour |
| | | 1113 | ij | bâtiment |
| | | 1115 | ij | Jardin |
| | | 1117 | Vallat, Barnabé | Terre |
| | | 1119 | ij | Cour |
| | | 1121 | ij | bâtiment |
| | | 1123 | ij | Jardin |
| | | 1125 | Vallat, Barnabé | Terre |
| | | 1127 | ij | Cour |
| | | 1129 | ij | bâtiment |
| | | 1131 | ij | Jardin |
| | | 1133 | Vallat, Barnabé | Terre |
| | | 1135 | ij | Cour |
| | | 1137 | ij | bâtiment |
| | | 1139 | ij | Jardin |
| | | 1141 | Vallat, Barnabé | Terre |
| | | 1143 | ij | Cour |
| | | 1145 | ij | bâtiment |
| | | 1147 | ij | Jardin |
| | | 1149 | Vallat, Barnabé | Terre |
| | | 1151 | ij | Cour |
| | | 1153 | ij | bâtiment |
| | | 1155 | ij | Jardin |
| | | 1157 | Vallat, Barnabé | Terre |
| | | 1159 | ij | Cour |
| | | 1161 | ij | bâtiment |
| | | 1163 | ij | Jardin |
| | | 1165 | Vallat, Barnabé | Terre |
| | | 1167 | ij | Cour |
| | | 1169 | ij | bâtiment |
| | | 1171 | ij | Jardin |
| | | 1173 | Vallat, Barnabé | Terre |
| | | 1175 | ij | Cour |
| | | 1177 | ij | bâtiment |
| | | 1179 | ij | Jardin |
| | | 1181 | Vallat, Barnabé | Terre |
| | | 1183 | ij | Cour |
| | | 1185 | ij | bâtiment |
| | | 1187 | ij | Jardin |
| | | 1189 | Vallat, Barnabé | Terre |
| | | 1191 | ij | Cour |
| | | 1193 | ij | bâtiment |
| | | 1195 | ij | Jardin |
| | | 1197 | Vallat, Barnabé | Terre |
| | | 1199 | ij | Cour |
| | | 1201 | ij | bâtiment |
| | | 1203 | ij | Jardin |
| | | 1205 | Vallat, Barnabé | Terre |
| | | 1207 | ij | Cour |
| | | 1209 | ij | bâtiment |
| | | 1211 | ij | Jardin |
| | | 1213 | Vallat, Barnabé | Terre |
| | | 1215 | ij | Cour |
| | | 1217 | ij | bâtiment |
| | | 1219 | ij | Jardin |
| | | 1221 | Vallat, Barnabé | Terre |
| | | 1223 | ij | Cour |
| | | 1225 | ij | bâtiment |
| | | 1227 | ij | Jardin |
| | | 1229 | Vallat, Barnabé | Terre |
| | | 1231 | ij | Cour |
| | | 1233 | ij | bâtiment |
| | | 1235 | ij | Jardin |
| | | 1237 | Vallat, Barnabé | Terre |
| | | 1239 | ij | Cour |
| | | 1241 | ij | bâtiment |
| | | 1243 | ij | Jardin |
| | | 1245 | Vallat, Barnabé | Terre |
| | | 1247 | ij | Cour |
| | | 1249 | ij | bâtiment |
| | | 1251 | ij | Jardin |
| | | 1253 | Vallat, Barnabé | Terre |
| | | 1255 | ij | Cour |
| | | 1257 | ij | bâtiment |
| | | 1259 | ij | Jardin |
| | | 1261 | Vallat, Barnabé | Terre |
| | | 1263 | ij | Cour |
| | | 1265 | ij | bâtiment |
| | | 1267 | ij | Jardin |
| | | 1269 | Vallat, Barnabé | Terre |
| | | 1271 | ij | Cour |
| | | 1273 | ij | bâtiment |
| | | 1275 | ij | Jardin |
| | | 1277 | Vallat, Barnabé | Terre |
| | | 1279 | ij | Cour |
| | | 1281 | ij | bâtiment |
| | | 1283 | ij | Jardin |
| | | 1285 | Vallat, Barnabé | Terre |
| | | 1287 | ij | Cour |
| | | 1289 | ij | bâtiment |
| | | 1291 | ij | Jardin |
| | | 1293 | Vallat, Barnabé | Terre |
| | | 1295 | ij | Cour |
| | | 1297 | ij | bâtiment |
| | | 1299 | ij | Jardin |
| | | 1301 | Vallat, Barnabé | Terre |
| | | 1303 | ij | Cour |
| | | 1305 | ij | bâtiment |
| | | 1307 | ij | Jardin |
| | | 1309 | Vallat, Barnabé | Terre |
| | | 1311 | ij | Cour |
| | | 1313 | ij | bâtiment |
| | | 1315 | ij | Jardin |
| | | 1317 | Vallat, Barnabé | Terre |
| | | 1319 | ij | Cour |
| | | 1321 | ij | bâtiment |
| | | 1323 | ij | Jardin |
| | | 1325 | Vallat, Barnabé | Terre |
| | | 1327 | ij | Cour |
| | | 1329 | ij | bâtiment |
| | | 1331 | ij | Jardin |
| | | 1333 | Vallat, Barnabé | Terre |
| | | 1335 | ij | Cour |
| | | 1337 | ij | bâtiment |
| | | 1339 | ij | Jardin |
| | | 1341 | Vallat, Barnabé | Terre |
| | | 1343 | ij | Cour |
| | | 1345 | ij | bâtiment |
| | | 1347 | ij | Jardin |
| | | 1349 | Vallat, Barnabé | Terre |
| | | 1351 | ij | Cour |
| | | 1353 | ij | bâtiment |
| | | 1355 | ij | Jardin |
| | | 1357 | Vallat, Barnabé | Terre |
| | | 1359 | ij | Cour |
| | | 1361 | ij | bâtiment |
| | | 1363 | ij | Jardin |
| | | 1365 | Vallat, Barnabé | Terre |
| | | 1367 | ij | Cour |
| | | 1369 | ij | bâtiment |
| | | 1371 | ij | Jardin |
| | | 1373 | Vallat, Barnabé | Terre |
| | | 1375 | ij | Cour |
| | | 1377 | ij | bâtiment |
| | | 1379 | ij | Jardin |
| | | 1381 | Vallat, Barnabé | Terre |
| | | 1383 | ij | Cour |
| | | 1385 | ij | bâtiment |
| | | 1387 | ij | Jardin |
| | | 1389 | Vallat, Barnabé | Terre |
| | | 1391 | ij | Cour |
| | | 1393 | ij | bâtiment |
| | | 1395 | ij | Jardin |
| | | 1397 | Vallat, Barnabé | Terre |
| | | 1399 | ij | Cour |
| | | 1401 | ij | bâtiment |
| | | 1403 | ij | Jardin |
| | | 1405 | Vallat, Barnabé | Terre |
| | | 1407 | ij | Cour |
| | | 1409 | ij | bâtiment |
| | | 1411 | ij | Jardin |
| | | 1413 | Vallat, Barnabé | Terre |
| | | 1415 | ij | Cour |
| | | 1417 | ij | bâtiment |
| | | 1419 | ij | Jardin |
| | | 1421 | Vallat, Barnabé | Terre |
| | | 1423 | ij | Cour |
| | | 1425 | ij | bâtiment |
| | | 1427 | ij | Jardin |
| | | 1429 | Vallat, Barnabé | Terre |
| | | 1431 | ij | Cour |
| | | 1433 | ij | bâtiment |
| | | 1435 | ij | Jardin |
| | | 1437 | Vallat, Barnabé | Terre |
| | | 1439 | ij | Cour |
| | | 1441 | ij | bâtiment |
| | | 1443 | ij | Jardin |
| | | 1445 | Vallat, Barnabé | Terre |
| | | 1447 | ij | Cour |
| | | 1449 | ij | bâtiment |
| | | 1451 | ij | Jardin |
| | | 1453 | Vallat, Barnabé | Terre |
| | | 1455 | ij | Cour |
| | | 1457 | ij | bâtiment |
| | | 1459 | ij | Jardin |
| | | 1461 | Vallat, Barnabé | Terre |
| | | 1463 | ij | Cour |
| | | 1465 | ij | bâtiment |
| | | 1467 | ij | Jardin |
| | | 1469 | Vallat, Barnabé | Terre |
| | | 1471 | ij | Cour |
| | | 1473 | ij | bâtiment |
| | | 1475 | ij | Jardin |
| | | 1477 | Vallat, Barnabé | Terre |
| | | 1479 | ij | Cour |
| | | 1481 | ij | bâtiment |
| | | 1483 | ij | Jardin |
| | | 1485 | Vallat, Barnabé | Terre |
| | | 1487 | ij | Cour |
| | | 1489 | ij | bâtiment |
| | | 1491 | ij | Jardin |
| | | 1493 | Vallat, Barnabé | Terre |
| | | 1495 | ij | Cour |
| | | 1497 | ij | bâtiment |
| | | 1499 | ij | Jardin |
| | | 1501 | Vallat, Barnabé | Terre |
| | | 1503 | ij | Cour |
| | | 1505 | ij | bâtiment |
| | | 1507 | ij | Jardin |
| | | 1509 | Vallat, Barnabé | Terre |
| | | 1511 | ij | Cour |
| | | 1513 | ij | bâtiment |
| | | 1515 | ij | Jardin |
| | | 1517 | Vallat, Barnabé | Terre |
| | | 1519 | ij | Cour |
| | | 1521 | ij | bâtiment |
| | | 1523 | ij | Jardin |
| | | 1525 | Vallat, Barnabé | Terre |
| | | 1527 | ij | Cour |
| | | 1529 | ij | bâtiment |
| | | 1531 | ij | Jardin |
| | | 1533 | Vallat, Barnabé | Terre |
| | | 1535 | ij | Cour |
| | | 1537 | ij | bâtiment |
| | | 1539 | ij | Jardin |
| | | 1541 | Vallat, Barnabé | Terre |
| | | 1543 | ij | Cour |
| | | 1545 | ij | bâtiment |
| | | 1547 | ij | Jardin |
| | | 1549 | Vallat, Barnabé | Terre |
| | | 1551 | ij | Cour |
| | | 1553 | ij | bâtiment |
| | | 1555 | ij | Jardin |
| | | 1557 | Vallat, Barnabé | Terre |
| | | 1559 | ij | Cour |
| | | 1561 | ij | bâtiment |
| | | 1563 | ij | Jardin |
| | | 1565 | Vallat, Barnabé | Terre |
| | | 1567 | ij | Cour |
| | | 1569 | ij | bâtiment |
| | | 1571 | ij | Jardin |
| | | 1573 | Vallat, Barnabé | Terre |
| | | 1575 | ij | Cour |
| | | 1577 | ij | bâtiment |
| | | 1579 | ij | Jardin |
| | | 1581 | Vallat, Barnabé | Terre |
| | | 1583 | ij | Cour |
| | | 1585 | ij | bâtiment |
| | | 1587 | ij | Jardin |
| | | 1589 | Vallat, Barnabé | Terre |
| | | 1591 | ij | Cour |
| | | 1593 | ij | bâtiment |
| | | 1595 | ij | Jardin |
| | | 1597 | Vallat, Barnabé | Terre |
| | | 1599 | ij | Cour |
| | | 1601 | ij | bâtiment |
| | | 1603 | ij | Jardin |
| | | 1605 | Vallat, Barnabé | Terre |
| | | 1607 | ij | Cour |
| | | 1609 | ij | bâtiment |
| | | 1611 | ij | Jardin |
| | | 1613 | Vallat, Barnabé | Terre |
| | | 1615 | ij | Cour |
| | | 1617 | ij | bâtiment |
| | | 1619 | ij | Jardin |
| | | 1621 | Vallat, Barnabé | Terre |
| | | 1623 | ij | Cour |
| | | 1625 | ij | bâtiment |
| | | 1627 | ij | Jardin |
| | | 1629 | Vallat,

# TABLEAU DES RUES ET AUTRES VOIES PUBLIQUES

## *avec les numéros des propriétés, leur nature et les noms des propriétaires.*

| NOMS des RUES ET PLACES. | NUMÉROS des feuilles. | NUMÉROS des propriétés. | NOMS des PROPRIÉTAIRES. | NATURE des PROPRIÉTÉS. |
|---|---|---|---|---|
| Route de la | 6e | 7 | Picardat, Louis | Cour |
| rue des Maisons | ″ | 9 | ″ | bâtiment |
| | | 11 | Cour Communes | Cour |
| | | 13 | Picardat, Louis | bâtiment |
| | | 15 | Cour Communes | Cour |
| | | 17 | André Jean | Jardin |
| | | 19 | Robert, Nicolas | Cour |
| | | 21 | Lambert Jean | ″ |
| | | 23 | Picardat Jean | Jardin |
| | | 2 | Doupault, Lazare | Cour |
| | | 4 | ″ | bâtiment |
| | | 6 | ″ | Cour |
| | | 8 | ″ | bâtiment |
| | | 10 | ″ | Cour |
| | | 12 | Benigne Robert | ″ |
| | | 14 | ″ | bâtiment |
| | | 16 | ″ | Cour |
| | | 18 | Petit Nicolas | ″ |
| Place des Dancey | 6e | 1 | Bourdillat Pierre | Cour |
| | | 3 | Jardin | Jardin |
| | | 5 | Robert Jean | bâtiment |
| | | 7 | ″ | Cour |
| | | 2 | Picardat Jean | ″ |

## Hameau de Chaume mathé

| | | | | |
|---|---|---|---|---|
| Rue | 5e | 1 | Bourdillat Pierre | Cour |
| Chaume mathé | ″ | 3 | ″ | Cour |
| | | 5 | ″ | Jardin |
| | | 2 | Sagneau, François | Cour |
| | | 4 | ″ | bâtiment |
| | | 6 | Oudaille Philibert | Cour |
| | | 8 | Bourdillat Pierre | ″ |
| | | 10 | Coquibus Edme | ″ |
| Place | 5e | 1 | La Commune | bâtiment |
| publique | ″ | 3 | Monchaux ″ François | bâtiment |
| | | 5 | Forestier, Edme | ″ |
| | | 7 | Coquibus Edme | ″ |
| | | 9 | Voisenat, François | Cour |
| | | 2 | Bourdillat, Pierre | ″ |

Ch. GALLOT, imp. de la Préfecture.

058/13

DÉPARTEMENT
DE L'YONNE

ARRONDISSEMENT
d' Auxerre

M. Bailly
Agent-Voyer cantonal

M. Lemercier
Agent-Voyer d'arrondissement

M. Thévenin
Agent-Voyer en chef

Voirie Rurale
~~SERVICE VICINAL~~

CANTON
de Vincelles

Chemin Rural 30me 41et 5e

COMMUNE
de Dussiécon.

dit " de Cordois "

# PROJET DE modification DES ALIGNEMENTS
~~dans la Traverse d~~

ÉCHELLE de 1 cent. p.r m.

## SIGNES CONVENTIONNELS :

**Noir foncé.** Maisons d'habitation.
**Noir pâle,** Constructions accessoires.
**Jaune.** Immeubles en saillie sur l'alignement.
**Rose,** Terrains à rendre aux riverains.
**Bleu,** Cours d'eau ou mares.
**B.** Construction en bois.
**P,** Constructions en pierres ou moellons.
**P T,** Construction en pierre de taille.
**O Z.** Rez-de-Chaussée.
**1 E.** Maison à un étage.
**2 E.** Maison à deux étages.
**S.** Construction solide.
**M.** Construction médiocre.
**V.** Construction en état de vétusté.

Vu par le Maire,
A _____ le _____ 19

Vu par le Commissaire Enquêteur,
A _____ le _____ 19

Vu pour être soumis à l'approbation d _____

Auxerre, le _____ 19
Le Préfet,

Dressé par l'Agent-Voyer cantonal,
A Dussiécon le 11 Mars 1913
Regnon Rodet

Vérifié par l'Agent-Voyer d'arrondissement,
A Avallon le 11 Mars 1913

Présenté par l'Agent-Voyer en chef soussigné,
Auxerre, le _____ 19

Vu et approuvé par _____
dans sa séance du _____
Le Président, Le Secrétaire,

NORD

CORDOIS (Hameau)

Chemin vicinal ordinaire

Chemin de Cté Comm.ne N.o 60 à Rouvray

Côté de Rouvray

Côté de Cté N.o 60

Veuve Berger Jardin

Vve Vallet Alexandre Maison d'habitation

Savary Charles

Robert Henri

Savary Charles Maison d'habitation

Vve Vallet Maurice Jardin

Savary Charles Jardin

Vve Vallet Achille Jardin

Robert Henri Jardin

Vve Berger Jardin

Chemin de Cté Comm.ne N.o 60 à Rouvray

Côté de Rouvray

alignement

approuvé

28 mai 1860 à regnabe

Les Censées. Sion C.

Courhault François Jardin

Courhault François Maison d'habitation

Courhault François Jardin

Courhault François Jardin

Colas Louis Maison d'habitation

Jardin

Jardin

Chemin vicinal ordinaire

L'Etang Cordois. Sion A

1-3 – Alignement partant du point 1 situé à l'extrémité d'une perpendiculaire de 11m 00 de hauteur élevée sur l'alignement 1-7 et allant au point 3 où il aboutissant au point 2 situé à l'extrémité d'une perpendiculaire de 11m 00 de hauteur élevée au point 2 sur l'alignement 3-2.

3-5 – Ligne droite partant du point 3 déjà défini et aboutissant au point 5 situé sur le prolongement du pignon est du bâtiment Courhault et à 1m 00 du mur de face.

2-4 – Ligne droite partant du point 2 déjà défini aboutissant au point 4 situé sur le prolongement du pignon est du bâtiment Courhault et à 1m 00 du mur de face.

5-7 – Ligne droite partant du point 5 déjà défini et aboutissant au point 7 référencé à un repère invariable de 1m 00 de hauteur élevé au faîtage de la ligne de Courhault François Jardin

7-8 – Ligne droite joignant le point 7 déjà défini au point 8 déjà défini au faîtage limité vers le pignon Courhault au Nonraisin.

Nonraisin Edouard Pré 16

Côté de Cté N.o 60

Courhault François Pré 12-13-14

6-C – Ligne droite joignant le point 6 déjà défini au 1er sommet sud du pré Courhault

C-D – Cette ligne régulière de 27m 00 de longueur.

D-E – prolongement du mur de clôture du jardin Colas Louis

1500 W 058/14

DÉPARTEMENT

de

L'YONNE.

ARRONDISSEMENT

d' Avallon

CANTON

de Vezelay

SERVICE VICINAL.

# COMMUNE

DE

# CHAMOUX.

## PLAN D'ALIGNEMENT.

AUXERRE, TYPOGRAPHIE CH. GALLOT.

1500 W 071/1

# PROCÈS-VERBAL DU TRACÉ DES ALIGNEMENTS.

| NOMS DES RUES. | INDICATION DES ALIGNEMENTS. — COTÉ DROIT. | INDICATION DES ALIGNEMENTS. — COTÉ GAUCHE. | LARGEURS ADOPTÉES. |
|---|---|---|---|
| | **Chamoux** | | |
| Rue des Vallées | 1° Ligne parallèle à l'alig^t opposé à 5^m 50 de distance<br>2° Ligne parallèle à l'alignement opposé à 5^m 50 de distance<br>3° Ligne parallèle à l'alignement opposé à 5^m de distance<br>4° Ligne parallèle à l'alignement opposé à 5^m 50 de distance<br>5° Ligne parallèle à l'alignement opposé à 5^m 50 de distance<br>6° Ligne droite entre un point pris à 5^m 50 à gauche de l'angle limite des bâtiments N° 43 et 45 et le dernier angle du bâtiment N° 32<br>7° Ligne droite entre un angle et un point pris sur la limite des propriétés N° 32 et 34 à 0^m 80 du parement intérieur du mur de clôture de ces propriétés.<br>8° Ligne droite entre ce point et le dernier angle du bâtiment N° 36<br>9° Ligne droite partant d'un angle rentrant dirigeant parallèlement à l'alig^t opposé à 5^m 50 de distance | 1° Ligne droite entre le 1^er angle du mur de clôture de la propriété N° 1 et l'angle saillant du bâtiment N° 19<br>2° Ligne droite entre un angle et l'angle limite des bâtiments N^os 21 et 23<br>3° Ligne de raccordement disposée comme au plan<br>4° Ligne droite entre le 1^er angle rentrant du mur de clôture de la propriété N° 31 et le 1^er angle du bâtiment N° 43<br>5° Façade du bâtiment N° 43 conservée<br>6° Ligne droite entre le dernier angle de ce bât^t et un point pris à 5^m 50 à gauche du dernier angle du bâtiment N° 38<br>7° Ligne parallèle à l'alignement opposé à 5^m 50 de distance<br>8° Ligne parallèle à l'alignement opposé à 5^m 50 de distance<br>9° Ligne droite entre un point pris à 5^m 50 à gauche du dernier angle du bât^t N° 36 et le dernier angle du mur de clôture N° 35 | 5^m 50<br>5^m 50<br>5^m<br>5^m 50<br>5^m 50<br>5^m 50<br>5^m 50 |
| Ruelle de Molesmes | 1° Ligne parallèle à l'alignement opposé à 5^m de distance<br>2° Ligne courbe disposée comme au plan<br>3° Ligne droite entre le 1^er angle du mur de clôture N° 7 et l'extrémité de l'alig^t de la rue des Vallées | 1° Ligne droite entre le 1^er angle de la propriété N° 3 et le 1^er angle du mur de clôture N° 7<br>2° Ligne courbe disposée comme au plan<br>3° Ligne droite entre le 1^er angle du mur de clôture N° 7 et le 1^er angle du mur de clôture N° 9<br>4° Ligne parallèle à l'alig^t opposé à 5^m de distance | 5^m<br>5^m |
| Rue de Montillot | 1° Eglise conservée<br>2° Mur de clôture conservé<br>3° Façade du bâtiment N° 6 conservée<br>4° 1^re partie du mur de clôture N° 7 conservée<br>5° Ligne droite entre le 1^er angle de ce mur de clôture et le 2^e angle du mur de clôture N° 10<br>6° Ligne droite entre un angle et le dernier angle du bâtiment N° 11<br>7° Ligne droite partant d'un angle rentrant dirigeant parallèlement à l'alig^t opposé à 6^m de distance<br>8° Ligne parallèle à l'alignement opposé à 6^m de distance<br>9° Ligne parallèle à l'alignement opposé à 6^m de distance<br>10° Ligne parallèle à l'alignement opposé à 6^m de distance | 1° Ligne Droite entre le 1^er angle du mur de clôture N° 9 et le 1^er angle de la propriété N° 9<br>2° Ligne courbe disposée comme au plan<br>3° Ligne parallèle à l'alignement opposé à 6^m de distance<br>4° Ligne parallèle à l'alignement opposé à 6^m de distance<br>5° Ligne parallèle à l'alig^t opposé à 6^m de distance<br>6° Ligne droite entre l'extrémité de cet alig^t et le dernier angle du mur de clôture N° 19<br>7° Mur de clôture N° 21 conservé<br>8° Ligne droite entre le dernier angle du mur de clôture N° 21 et le dernier angle du bâtiment N° 23<br>9° Ligne droite entre un angle et le 2^e angle du mur de clôture N° 25 | 6^m<br>6^m<br>6^m<br>6^m<br>6^m<br>6^m<br>6^m |
| Rue du ruisseau de Chamoux | 1° Ligne parallèle à l'alig^t opposé à 5^m 50 de distance<br>2° Ligne parallèle à l'alignement opposé à 5^m 50 de distance<br>3° Ligne parallèle à l'alignement opposé à 5^m 50 de distance<br>4° Ligne parallèle à l'alig^t opposé à 5^m 50 de distance<br>5° Ligne droite entre l'extrémité de cet alig^t précédent et le 1^er angle du mur du ruisseau<br>6° Ligne droite partant de cet angle et dirigeant parallèlement à l'alig^t opposé à 5^m 50 de distance | 1° Ligne droite entre un angle et le 1^er angle du mur du ruisseau<br>2° Ligne droite entre un angle et le 1^er angle du 1^er mur du ruisseau<br>3° Ligne droite entre un angle et le 1^er angle suivant du 2^e mur du ruisseau<br>4° Ligne droite entre un angle et le 1^er angle du 3^e mur du ruisseau<br>5° Ligne droite entre l'extrémité de cet alig^t précédent et le 1^er angle du mur du ruisseau<br>6° Ligne droite partant de cet angle et dirigeant parallèlement à l'alig^t opposé à 5^m 50 de distance | 5^m 50<br>5^m 50<br>5^m 50<br>5^m 50<br>5^m 50 |
| Grande rue. | 1° Ligne droite entre le 1^er angle et le dernier angle du pont avec prolongement comme au plan<br>2° Ligne parallèle à l'alignement opposé à 6^m de distance<br>3° Limites actuelles des propriétés N^os 7, 9 et 11 conservées | 1° Ligne droite disposée comme au plan<br>2° Ligne parallèle à l'alignement opposé à 6^m de distance<br>3° Limites actuelles des propriétés N^os 7, 9 et 11 conservées | 6^m<br>6^m |
| Rue de la Fontaine | 1° Mur de clôture N° 1 conservé<br>2° Ligne courbe disposée comme au plan<br>3° Ligne parallèle à l'alignement opposé à 6^m de distance | 1° Ligne droite disposée comme au plan<br>2° Ligne parallèle à l'alignement opposé à 6^m de distance<br>3° Ligne courbe disposée comme au plan<br>4° Façade du bâtiment N° 1 conservée et prolongée comme au plan | 6^m<br>6^m<br>6^m |
| Rue du Champ Oval | 1° Ligne droite entre le dernier angle du mur de clôture N° 2 et l'extrémité de l'alignement suivant<br>2° Ligne parallèle à l'alignement opposé à 5^m 50 de distance | 1° Mur de clôture N° 1 conservé jusqu'à l'avant dernier angle<br>2° Ligne droite entre un angle et le dernier angle du bâtiment N° 23<br>3° Ligne droite entre un angle et le 2^e angle du bâtiment N° 27 | 5^m 50 |
| Rue des Vignes | 1° Ligne droite entre le 1^er angle rentrant du mur de clôture N° 4 et le 1^er angle du bât^t N° 6 avec prolongement comme au plan<br>2° Ligne droite entre le 1^er angle du bâtiment N° 6 et le 1^er angle du mur de clôture N° 10<br>3° Ligne courbe disposée comme au plan<br>4° Ligne droite entre le 1^er angle du bât^t N° 12 et le 1^er angle du bâtiment N° 16 | 1° Ligne parallèle à l'alignement opposé à 5^m de distance<br>2° Ligne parallèle à l'alignement opposé à 5^m de distance<br>3° Ligne courbe disposée comme au plan<br>4° Façade du bâtiment N° 17 conservée et prolongée comme au plan | 5^m<br>5^m |
| | **Cray (Hameau)** | | |
| Rue de Vézelay | 1° Ligne droite entre un point pris à 6^m en face du 1^er angle du mur de clôture N° 3 et le 1^er angle du bâtiment N° 6<br>2° Ligne droite entre un angle et le 1^er angle du bâtiment N° 16<br>3° Ligne droite entre un angle et le 1^er angle du bâtiment N° 22<br>4° Façade de ce bâtiment conservée<br>5° Ligne droite entre un point pris à 6^m en face du dernier angle du mur de clôture N° 28 et le dernier angle du bâtiment N° 28<br>6° Ligne droite entre un angle et un point pris à 6^m en face du 2^e angle du bât^t N° 33<br>7° Ligne courbe disposée comme au plan<br>8° Ligne droite entre un point pris à 6^m en face du 1^er angle du mur de clôture N° 37 et le 2^e angle du bâtiment N° 34 | 1° Ligne droite entre le 1^er angle du mur de clôture N° 3 et un point pris à 6^m en face du 1^er angle du bâtiment N° 6<br>2° Ligne parallèle à l'alignement opposé à 6^m de distance<br>3° Mur de clôture N° 4 conservé<br>4° Ligne droite entre le dernier angle de ce mur de clôture et un point pris à 6^m en face du dernier angle du bâtiment N° 38<br>5° Ligne droite entre un point et le 2^e angle du bâtiment N° 33<br>6° Ligne courbe disposée comme au plan<br>7° Ligne droite entre le 1^er angle du mur de clôture N° 37 et un point pris à 6^m en face du 2^e angle du bâtiment N° 34<br>8° Pan coupé du raccordement disposé comme au plan. | 6^m<br>6^m<br>6^m<br>6^m<br>6^m |
| Rue du ruisseau de Chamoux | 1° Ligne droite entre le 1^er angle du mur de clôture de la propriété N° 2 et le dernier angle de cette même propriété avec prolongement comme au plan<br>2° Ligne parallèle à l'alignement opposé à 5^m 50 de distance | 1° Ligne parallèle à l'alig^t opposé à 5^m 50 de distance<br>2° Ligne droite entre le dernier angle du mur de clôture N° 5 et le dernier angle du mur de clôture N° 7 avec prolongement comme au plan | 5^m 50<br>5^m 50 |

# PROCÈS-VERBAL DU TRACÉ DES ALIGNEMENTS.

| NOMS DES RUES. | INDICATION DES ALIGNEMENTS. COTÉ DROIT. | INDICATION DES ALIGNEMENTS. COTÉ GAUCHE. | LARGEURS ADOPTÉES. | NOMS DES RUES | INDICATION DES ALIGNEMENTS. COTÉ DROIT. | INDICATION DES ALIGNEMENTS. COTÉ GAUCHE. | LARGEURS ADOPTÉES. |
|---|---|---|---|---|---|---|---|
| Rue de Vézelay (Suite) | 9e Pan coupé de raccordement déposé comme au plan<br>10e Ligne droite partant de cet angle et se dirigeant parallèlement à l'alignt opposé à 6m de distance | 9e Ligne droite entre un point pris à 6m en face du 2e angle du bâtiment N°14 et le 2e angle du bâtiment N°15 | 6m | | | | |
| Rue du Bois | 1e Mur de clôture N°2 conservé<br>2e Ligne droite déposée comme au plan<br>3e Ligne courbe déposée comme au plan<br>4e Ligne droite entre un point pris à 5m en face de l'angle de la propriété N°3 et le 1er angle du mur de clôture N°8<br>5e Ligne droite entre cet angle et le dernier angle du même mur | 1e Ligne droite déposée comme au plan<br>2e Ligne courbe déposée comme au plan<br>3e Ligne droite entre le 2e angle de la propriété N°3 et un point pris à 5m en face du 1er angle du mur de clôture N°7<br>4e Ligne parallèle à l'alignement opposé à 5m de distance | 5m<br>5m | | | | |
| Impasse du Bois | 1e Ligne droite entre le 2e angle du bât N°2 et un point pris à 4m en face du 3e angle du mur de clôture N°5<br>2e Ligne courbe déposée comme au plan<br>3e Ligne parallèle à l'alignement opposé à 4m de distance<br>4e Ligne parallèle à l'alignt opposé à 4m de distance<br>5e Ligne parallèle à l'alignement opposé à 4m de distance | 1e Ligne droite entre un point pris à 4m en face du 1er angle du bâtiment N°2 et le 3e angle du mur de clôture N°55<br>2e Ligne droite déposée comme au plan<br>3e Limites actuelles des N°s 9, 11, 13 et 15 conservées | 4m<br>4m<br>4m | | | | |
| Chemin du Ruisseau | 1e Ligne droite entre un point pris à 5m 50 en face du 1er angle du bâtiment N°4 et le 1er angle du bâtiment N°7<br>2e Façade de ce bâtiment conservée<br>3e Ligne droite entre le dernier angle du bât N°7 et l'angle saillant du bâtiment N°9<br>4e Ligne droite entre cet angle et le 2e angle du parement intérieur du mur de soutènement de Chamoux avec prolongement comme au plan | 1e Ligne droite déterminée par le 1er angle du bâtiment N°2 et un point pris à 5m 50 en face du 1er angle du bâtiment N°7<br>2e Ligne parallèle à l'alignt opposé à 5m 50 de distance<br>3e Ligne parallèle à l'alignt opposé à 5m 50 de distance<br>4e Ligne parallèle à l'alignement opposé à 5m 50 de distance | 5m 50<br>5m 50<br>5m 50 | | | | |
| Rue de Clamecy | 1e Ligne parallèle à l'alignement opposé à 6m de distance<br>2e Ligne parallèle à l'alignt opposé à 6m de distance | 1e Ligne droite déterminée par l'angle limite de propriétés N°7 et 9 et le 1er angle du bâtiment N°9<br>2e Ligne droite entre cet angle et le dernier angle du mur de clôture N°5 | 6m<br>6m | | | | |
| Impasse Tapin | Ligne parallèle à l'alignt opposé à 5m de distance | 1e Façade des bâtiments N°s 1 et 3 conservée<br>2e Limites actuelles des N°s 5 et 7 conservées et prolongées comme au plan | 5m | | | | |

Les lignes courbes et les pans coupés seront exécutés conformément au plan

071/3

# PLAN GÉNÉRAL.

Vu et approuvé conformément à notre arrêté en date de ce jour le présent plan d'alignement composé de 6 feuilles de détail.

Auxerre le 24 août 1861

Le Maître des Requêtes, Préfet de l'Yonne

Massin




Un certificat du 25 décembre 1927 du maire de Chamoux attestant que l'arrêté d'approbation du plan d'alignements de la commune a été publié et affiché est classé dans le dit arrêté.

Dressé par l'Agent Voyer cantonal soussigné

Vérifié par l'Agent Voyer d'arrondissement

Vu et présenté par l'Agent Voyer en chef

Bouessera

L'échelle du plan général est de un millimètre par mètre

L'échelle des feuilles de détail est de cinq millimètres par mètre

071/4



3e Feuille
2e Feuille
1ère Feuille
Route
impériale
N° 131
A
Rue de Montillot
Rue
Molesmes
Rue
Vallées
N° 131
impériale
Route
A
Vu et présenté par l'agent voyer en chef


07115

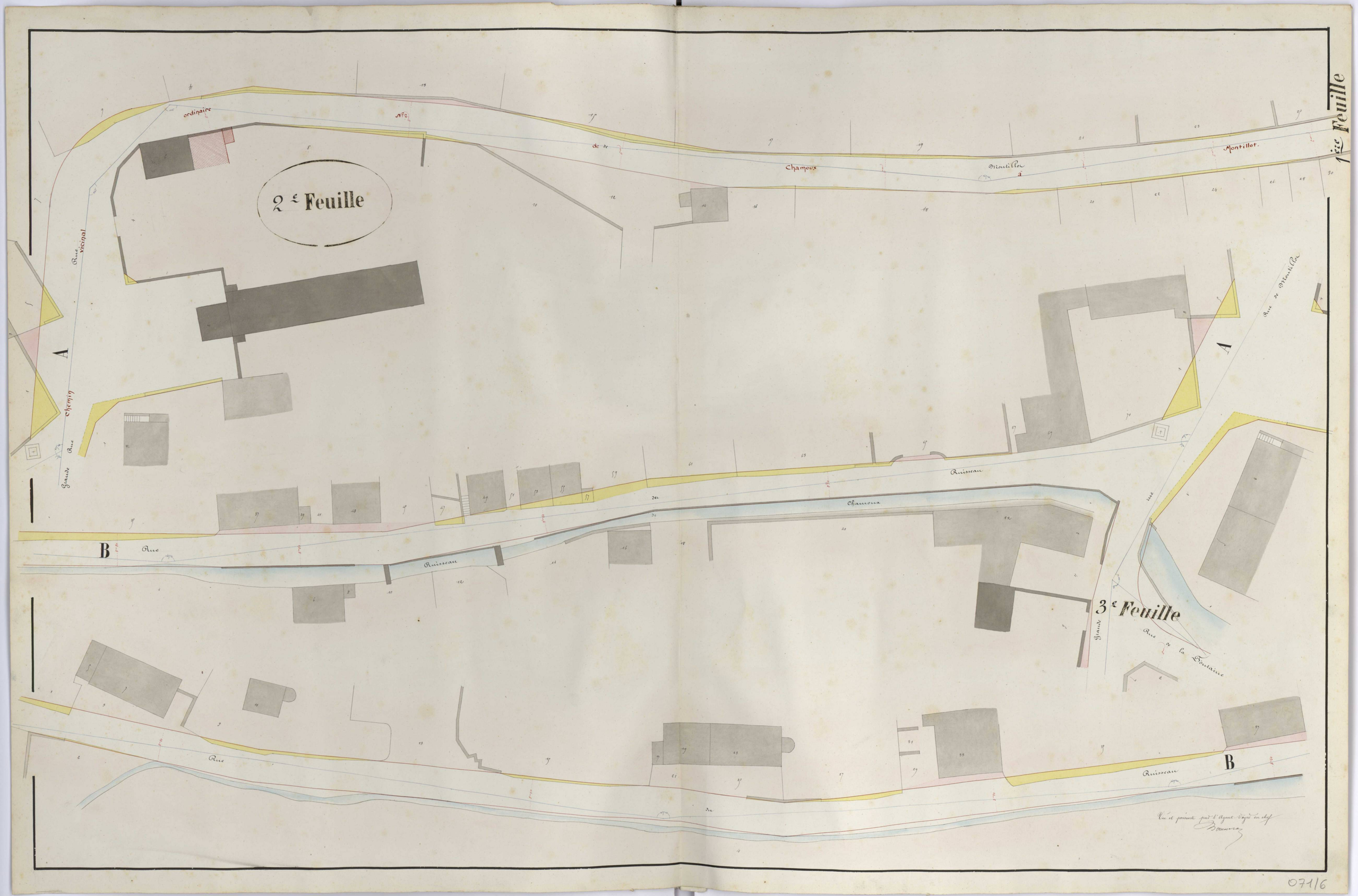
1ère Feuille
2e Feuille
3e Feuille
ordinaire
Chamoux
Montillot
Rue vicinal
Chemin
Grande Rue
Rue de Montillot
Ruisseau
Chamoux
Rue
Ruisseau
Grande
Rue de la Fontaine
Rue
Ruisseau
A
A
B
B
Vu et présenté par l'Agent Voyer en chef
Bonnaire

071/6

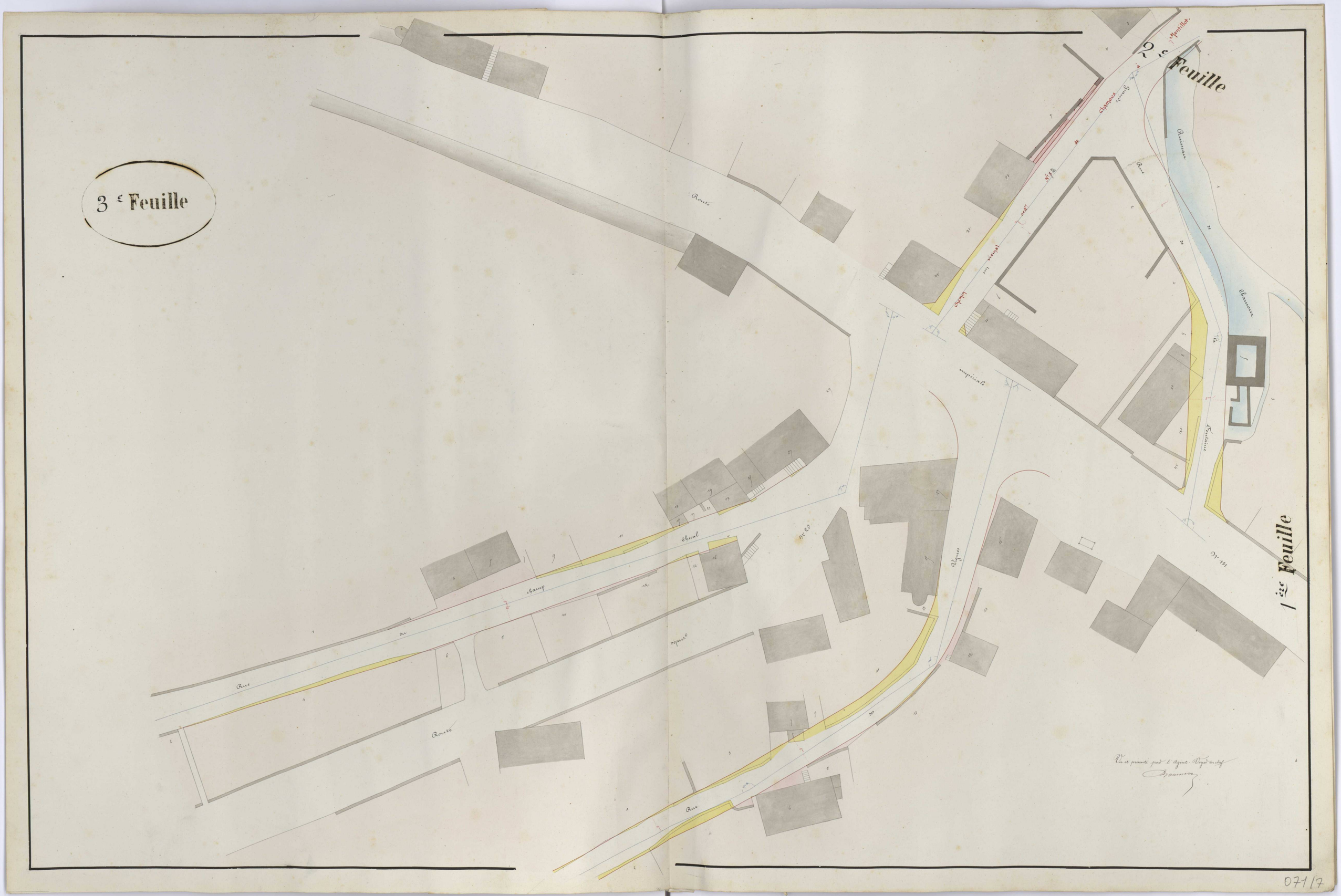
3e Feuille
2e Feuille
1ère Feuille
Route
Rue
Champ
Cheval
Vignes
Montillot
Chamoux
Ruisseau
Chamoux
Fontaine
Vu et présenté par l'Agent-Voyer en chef
Bonnaire

071/7

4e Feuille

# Hameau de Cray.

Chemin de Cray

Chemin de Chevrier

Ruisseau

Ruisseau

Ruisseau

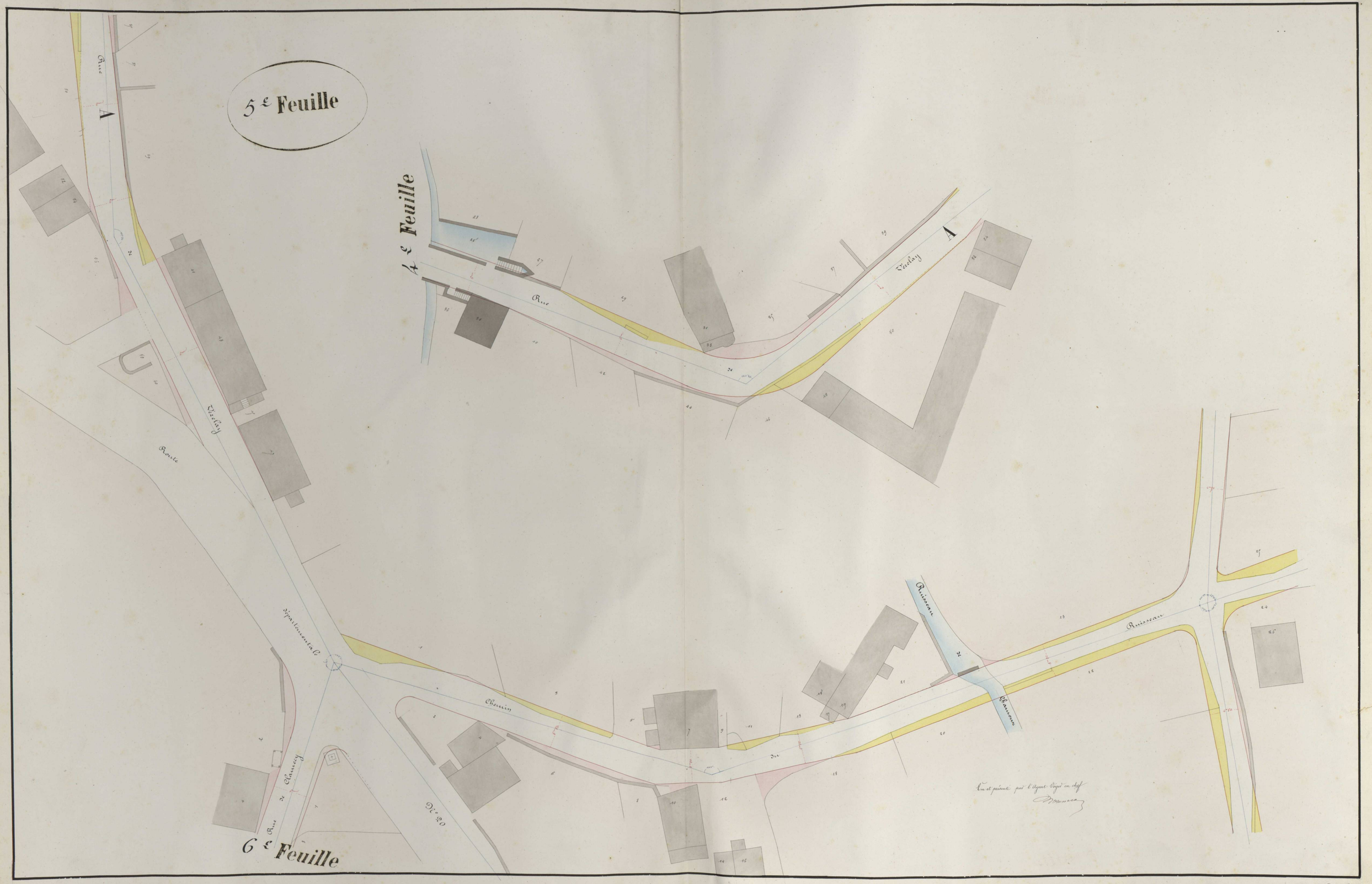
5e Feuille
4e Feuille
6e Feuille
Rue
Vézelay
Route
départementale
Chemin
Ruisseau
Chamoux
Rue de Clamecy
Vu et présenté par l'Agent Voyer en chef

071/9

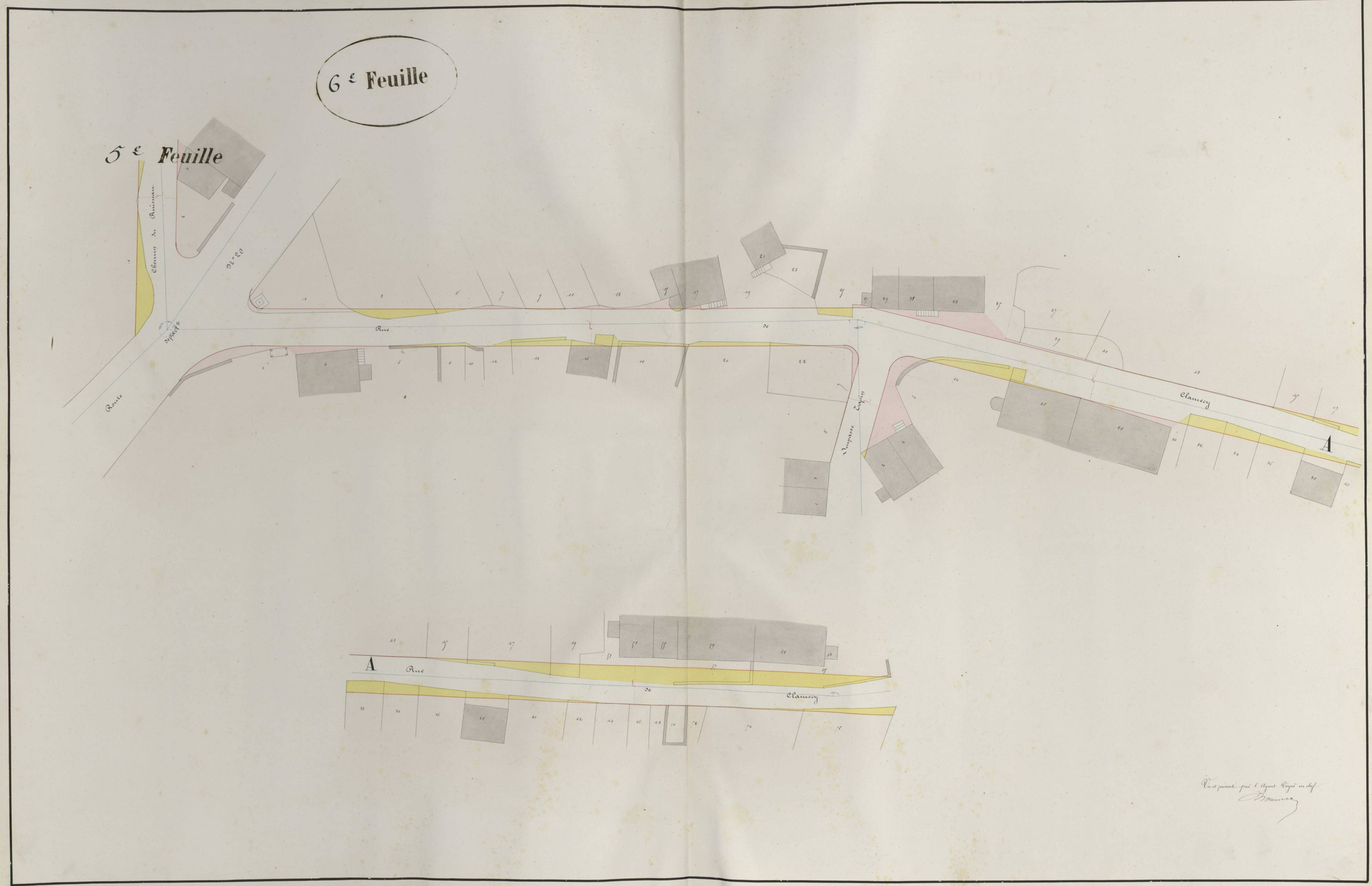
6e Feuille
5e Feuille
Chemin du Ruisseau
N° 20
Route
Rue
de
Clamecy
Impasse Tapin
A
A
Rue
de
Clamecy
Vu et présenté par l'Agent Voyer en chef
Bonnerre

071/10

# TABLEAU DES RUES ET AUTRES VOIES PUBLIQUES

***avec les numéros des propriétés, leur nature et les noms des propriétaires.***

| NOMS des RUES ET PLACES. | NUMÉROS des feuilles. | NUMÉROS des propriétés. | NOMS des PROPRIÉTAIRES. | NATURE des PROPRIÉTÉS. |
|---|---|---|---|---|
| | | | **Chamoux** | |
| Rue des Vallées | 1 | 1 | Dethire Léonard | Terre |
| | | 3 | id | id |
| | | 5 | Mangat | Batiment |
| | | 7 | id | id |
| | | 9 | id | id |
| | | 11 | Cambuzat Toussaint | Batiment |
| | | 13 | id | id |
| | | 15 | Dethire Léonard | Batiment |
| | | 17 | Cambuzat Toussaint | id |
| | | 19 | id | id |
| | | 21 | Busser Veuve | id |
| | | 23 | Cambuzat Toussaint | id |
| | | 25 | Veteau Etienne | id |
| | | 27 | Saligat Jean | id |
| | | 29 | id | Jardin |
| | | 31 | Veteau Veuve | Jardin |
| | | 33 | Cambuzat Toussaint | id |
| | | 35 | Busser Veuve | id |
| | | 37 | Selleber Veuve | id |
| | | 39 | Lucet Veuve | Terre |
| | | 41 | id | id |
| | | 43 | id | Batiment |
| | | 45 | Dangny François | id |
| | | 47 | Guineau Veuve | id |
| | | 49 | Bureau Gilberte | id |
| | | 51 | id | Cour |
| | | 53 | Dangny François | Jardin |
| | | 55 | Lucet Veuve | id |
| | | 57 | Dethire Léonard | id |
| | | 2 | Gaillot Jean | Pré |
| | | 4 | Roy Léger | Terre |
| | | 6 | Cambuzat Toussaint | Terre |
| | | 8 | Busser Veuve | Jardin |
| | | 10 | | |
| | | 12 | Gaillot Jean | Pré |
| | | 14 | Roumier Jean | Jardin |
| | | 16 | id | Batiment |
| | | 18 | Lucet Veuve | Cour |
| | | 20 | id | Batiment |
| | | 22 | Dangny François | Cour |
| | | 24 | id | Batiment |
| | | 26 | Guineau Veuve | Cour |
| | | 28 | id | Batiment |
| | | 30 | id | Jardin |
| | | 32 | Dangny François | id |
| | | 34 | Lucet Veuve | id |
| | | 36 | Bureau Gilberte | Batiment |
| | | 38 | Gaillot Jean | Terre |
| Ruelle de Molesmes | 1 | 1 | Roy Léger | Cour |
| | | 3 | id | Terre |
| | | 5 | Selleber Veuve | id |
| | | 7 | Cambuzat Toussaint | id |
| | | 9 | Busser Veuve | Jardin |
| | | 11 | | |
| | | 21 | Gaillot Jean | Pré |

| NOMS des RUES ET PLACES. | NUMÉROS des feuilles. | NUMÉROS des propriétés. | NOMS des PROPRIÉTAIRES. | NATURE des PROPRIÉTÉS. |
|---|---|---|---|---|
| Rue de Montilla | 2 | 1 | Gaillot Jean | Cour |
| | | 3 | id | Bât.e |
| | | 5 | id | Jardin |
| | | 7 | La Commune | Terrain |
| | | 9 | Carillon Veuve | Terre |
| | | 11 | Gaillot Jean | id |
| | | 13 | Carillon Veuve | id |
| | | 15 | Cambuzat Nicolas | id |
| | | 17 | Gaillot Jean | id |
| | | 19 | Roty Claude | id |
| | | 21 | Cambuzat Nicolas | id |
| | | 23 | Lucet Claude | id |
| | | 25 | Cassot Pierre | id |
| | 2 | 2 | La Commune | Eglise |
| | | 4 | id | Cour |
| | | 6 | id | Bât.e |
| | | 8 | id | Cour |
| | | 10 | Gaillot Jean | Jardin |
| | | 12 | | Cour com.ne |
| | | 14 | Gabeau Claude | Bât.e |
| | | 16 | id | Cour |
| | | 18 | Gaillot Jean | id |
| | | 20 | Carillon Veuve | id |
| | | 22 | Lairot Pierre | id |
| | | 24 | Roty Claude | id |
| | | 26 | Cambuzat Nicolas | id |
| | | 28 | Dethire François | id |
| | 12 | 30 | Gaillot Jean | Pré |
| Rue du ruisseau de Chamoux | 2 | 1 | Capin Jean | Jardin |
| | | 3 | id | Cour |
| | | 5 | id | Batiment |
| | | 7 | id | id |
| | | 9 | Coulon Jacques | Terre |
| | | 11 | id | Bât.e |
| | | 13 | La Commune | Chaume |
| | | 15 | Berson Jean | Jardin |
| | | 17 | id | Bât.e |
| | | 19 | id | id |
| | | 21 | id | Cour |
| | | 23 | Sauvet Pierre | Bât.e |
| | | 25 | id | Cour |
| | | 27 | id | Terre |
| | | 29 | Veteau François | Cour |
| | | 31 | id | Hangar |
| | | 33 | id | Batiment |
| | | 35 | Jojot Edme | Terre |
| | | 37 | Rocot Nicolas | Bât.e |
| | | 39 | id | id |
| | | 41 | id | Jardin |
| | | 43 | id | Bât.e |
| | | 45 | | Cour com.ne |
| | | 47 | Selleber Veuve | Jardin |
| | | 49 | Baudeloup Alexandre | Bât.e |
| | | 51 | | Passage |
| | | 53 | Bolnat Guillaume | Bât.e |
| | | 55 | Proutet François Victoire | id |
| | | 57 | id | id |
| | | 59 | id | Cour |
| | | 61 | id | Terre |
| | | 63 | Carillon Veuve | Pré |

| NOMS des RUES ET PLACES. | NUMÉROS des feuilles. | NUMÉROS des propriétés. | NOMS des PROPRIÉTAIRES. | NATURE des PROPRIÉTÉS. |
|---|---|---|---|---|
| Rue du ruisseau de Chamoux (Suite) | 2 | 69 | Carillon Veuve | Cour |
| | | 67 | Gaillot Jean | id |
| | | 69 | id | Batiment |
| | | 71 | id | Cour |
| | 3 | 2 | Forestier Claude Emilie | Pre |
| | | 4 | id | id |
| | | 6 | Grenier Jean | Batiment |
| | | 8 | id | id |
| | | 10 | Cambuzat Etienne | Cour |
| | | 12 | Ware Nicolas | Jardin |
| | | 14 | id | Cour |
| | | 16 | id | Batiment |
| | | 18 | id | Jardin |
| | | 20 | Roty Jacques | id |
| | | 22 | id | Bât.e |
| Grande rue | 3 | 1 | id | Cour com.ne |
| | | 3 | Dethire Auguste | Bât.e |
| | | 5 | id | id |
| | | 7 | La Commune | Jardin |
| | | 9 | Guineau Nicolas | Cour |
| | | 11 | id | Batiment |
| | | 2 | Roty Jacques | id |
| | | 4 | id | Cour |
| | | 6 | La Commune | Bât.e |
| | | 8 | id | Cour |
| | | 10 | Capin François | Bât.e |
| | | 12 | | Cour com.ne |
| | | 14 | Capin Guy | Bât.e |
| Rue du Champ Cheval | 3 | 1 | Colas François | Jardin |
| | | 3 | id | Bât.e |
| | | 5 | Dethire Jean | id |
| | | 7 | id | Passage |
| | | 9 | id | Terre |
| | | 11 | id | Jardin |
| | | 13 | id | Bât.e |
| | | 15 | id | id |
| | | 17 | Sauvet Veuve | Bât.e |
| | | 19 | id | Cour |
| | | 21 | id | Cour |
| | | 23 | id | Bât.e |
| | | 25 | Berson Toussaint | id |
| | | 27 | Selleber Jean | id |
| | | 29 | | Terre |
| | | 2 | | Jardin |
| | | 4 | Sauvet Veuve | id |
| | | 6 | Colas François | Terre |
| | | 8 | Sauvet Veuve | Jardin |
| | | 10 | Berson Claude | id |
| | | 12 | Selleber Jean | id |
| | | 14 | Mercerat Jean | Cour |
| | | 16 | id | Batiment |
| Rue des Vignes | 3 | 1 | Colas François | Terre |
| | | 3 | Gaillot Veuve | Jardin |
| | | 5 | Dethire François | Batiment |
| | | 7 | id | id |
| | | 9 | id | Passage |
| | | 11 | Carignon Guy | Jardin |
| | | 13 | Guineau Jean | Passage |

| NOMS des RUES ET PLACES. | NUMÉROS des feuilles. | NUMÉROS des propriétés. | NOMS des PROPRIÉTAIRES. | NATURE des PROPRIÉTÉS. |
|---|---|---|---|---|
| Rue des Vignes (Suite) | 3 | 15 | Guineau Jean | Batiment |
| | | 17 | Cambuzat Nicolas | id |
| | | 2 | Sauvé Veuve | Terre |
| | | 4 | Gaillot Veuve | Jardin |
| | | 6 | id | Batiment |
| | | 8 | id | Cour |
| | | 10 | Sauvé Veuve | Jardin |
| | | 12 | id | Bât.e |
| | | 14 | | Cour com.ne |
| | | 16 | Mercier Pierre | Bât.e |
| | | | La rue de la Fontaine se trouve à la fin | |
| **Cray (Hameau)** | | | | |
| Rue de Vézelay | 4 | 1 | Mercier Pierre | Terre |
| | | 3 | Veteau Claude | id |
| | | 5 | Mercier Pierre | id |
| | | 7 | Berthiau Jean | id |
| | | 9 | Guineau Veuve | id |
| | | 11 | Bellanger Veuve | Pré |
| | | 13 | Vathaire Elisphas | Cour |
| | | 15 | id | Bât.e |
| | | 17 | " | Cour com.ne |
| | | 19 | Guineau Etienne | Terre |
| | | 21 | Chanot Jules Nicolas | id |
| | 4 | 23 | id | id |
| | | 25 | La Commune | Abreuvoir |
| | | 27 | Lizard Veuve | Terre |
| | | 29 | Berson Jean Bte | id |
| | 5 | 31 | id | Bât.e |
| | | 33 | id | id |
| | | 35 | id | Terre |
| | | 37 | Brunet Charles | id |
| | | 39 | Guineau Veuve | Jardin |
| | | 41 | id | Bât.e |
| | | 43 | id | id |
| | | 45 | id | Cour |
| | | 47 | Cambuzat Veuve | Bât.e |
| | 4 | 2 | Veteau Claude | Terre |
| | | 4 | Besnard Dieudonné | Bât.e |
| | | 6 | id | id |
| | | 8 | Veteau Claude | id |
| | | 10 | Veteau Toussaint | Jardin |
| | | 12 | id | Bât.e |
| | | 14 | id | Cour |
| | | 16 | id | Batiment |
| | | 18 | id | id |
| | | 20 | Mercier Pierre | id |
| | | 22 | id | id |
| | | 24 | Bellanger Veuve | id |
| | | 26 | Vathaire Elisphas | id |
| | | 28 | Guineau François | id |
| | | 30 | id | id |
| | | 32 | | Terre |
| | | 34 | Jojot Auguste | Pré |
| | 4 | 36 | | Terre |
| | | 38 | La Commune | Lavoir |
| | | 40 | Cambuzat Veuve | Terre |
| | | 42 | Berson Etienne | id |
| | 5 | 44 | Cambuzat François | id |
| | | 46 | Cambuzat Nicolas | id |
| | | 48 | Berson Etienne | Bât.e |

071/11

# TABLEAU DES RUES ET AUTRES VOIES PUBLIQUES

***avec les numéros des propriétés, leur nature et les noms des propriétaires.***

| NOMS des RUES ET PLACES. | NUMÉROS des feuilles. | NUMÉROS des propriétés. | NOMS des PROPRIÉTAIRES. | NATURE des PROPRIÉTÉS. |
|---|---|---|---|---|
| Rue de Vézelay (Suite) | f | f0 | | Cad. Comm. |
| | | f2 | Morcau Alexis | Bâtiments |
| | | f4 | Berthier Jean | D° |
| | | f6 | D° | Terre |
| | | f8 | Guireau Veuve | D° |
| | | 60 | D° | D° |
| Rue du Bois | 4 | 1 | Guireau Veuve | Terre |
| | | 3 | D° | Cour |
| | | f | D° | Bât. |
| | | 7 | D° | D° |
| | | 9 | D° | Jardin |
| | | 11 | D° | Terre |
| | | 2 | Bellanger Veuve | Pré |
| | | 4 | Cambuzat Jean | Jardin |
| | | 6 | Salin Veuve | Terre |
| | | 8 | Soligot Nicolas | D° |
| | | 10 | Thuriaux Toussaint | D° |
| Impasse du Bois | 4 | 1 | Bellanger Veuve | Bât. |
| | | 3 | D° | Cour |
| | | f | Sejot Auguste | Pré |
| | | 7 | Morcau Claude | Jardin |
| | | 9 | Berson Claude | Bât. |
| | | 11 | D° | D° |
| | | 13 | Cambuzat Jean | D° |
| | | 15 | D° | Cour |
| | | 2 | Mercier Veuve | Bât. |
| | | 4 | Bellanger Veuve | Cour |
| | | 6 | D° | Bât. |
| | | 8 | Philippon | Cour |
| | | 10 | D° | Bât. |
| | | 12 | D° | Jardin |
| | | 14 | Berson Claude | Terre |
| | | 16 | Morcau Claude | D° |
| | | 18 | D° | Bâtiment |
| | | 20 | Cambuzat Jean | D° |
| Chemin du Ruisseau | f6 | 1 | Billard Claude | Terre |
| | f° | 3 | Lelu Claude | D° |
| | | f | Sejot Nicolas | D° |
| | | 7 | D° | Bât. |
| | | 9 | D° | Jardin |
| | | 11 | D° | Terre |
| | | 13 | Roy André | Cour |
| | | 15 | D° | Bâtiment |
| | | 17 | Lelu Claude | D° |
| | | 19 | D° | D° |
| | | 21 | D° | Cour |
| | | 23 | Seguard Héritiers | Terre |
| | | 29 | Berson Vve Bte | D° |
| | f6 | 1 | Morel Jean | Cour |
| | | 4 | D° | Bâtiment |
| | | 6 | D° | Jardin |
| | f | 8 | Vorlleau Jean | D° |
| | | 10 | D° | Bât. |
| | | 12 | | Cad. Comm. |
| | | 14 | Roy André | Bâtiment |
| | | 16 | Berthier Françoise | D° |
| | | 18 | D° | Terre |
| | | 20 | Morcau Pierre | D° |
| Chemin du Ruisseau (Suite) | | 22 | Leroy Héritiers | Pré |
| | | 24 | Lafargue Jean | Terre |
| | | 26 | D° | Bâtiment |
| | | | | Terrain |
| Rue de Clamecy | f6 | 1 | La Commune | |
| | | 3 | Berson Pierre | Terre |
| | 6 | f | Cambuzat Veuve | D° |
| | | 7 | Thuriaux Toussaint | D° |
| | | 9 | Thuriaux Nicolas | D° |
| | | 11 | Thuriaux Claude | D° |
| | | 13 | Cambuzat Veuve | D° |
| | | 15 | Cambuzat Léger | Bâtiment |
| | | 17 | D° | D° |
| | | 19 | Cambuzat Jean | Jardin |
| | | 21 | Cambuzat François | Bât. |
| | | 23 | D° | Hangar |
| | | 25 | Mare Jean | Jardin |
| | | 27 | D° | Bât. |
| | | 29 | D° | D° |
| | | 31 | Savard Nicolas | D° |
| | | 33 | D° | D° |
| | | 35 | | Passage com. |
| | | 37 | Mare Pierre | Terre |
| | | 39 | Cambuzat Jean | D° |
| | | 41 | Berson Vve Bapte | D° |
| | | 43 | Bellanger Veuve | D° |
| | | 45 | Duchêne les héritiers | D° |
| | | 47 | Cambuzat Léger | D° |
| | | 49 | Guireau Nicolas | Jardin |
| | | 51 | D° | Cour |
| | | 53 | D° | Bâtiment |
| | | 55 | D° | D° |
| | | 57 | Martin Jean | Cour |
| | | 59 | D° | Bât. |
| | | 61 | Philippon héritiers | D° |
| | | 63 | D° | D° |
| | | 65 | D° | Cour |
| | f6 | 2 | Lelu Claude | Terre |
| | | 4 | D° | Bâtiment |
| | 6 | 6 | D° | Cour |
| | | 8 | Duchêne Claude | Terre |
| | | 10 | Thuriaux Jean | D° |
| | | 12 | | Cad. com. |
| | | 14 | Thuriaux Jean | Terre |
| | | 16 | D° | Bât. |
| | | 18 | D° | Jardin |
| | | 20 | Berthier Jean | Terre |
| | | 22 | Capin Vve Pierre | D° |
| | | 24 | Berson Vve Baptiste | D° |
| | | 26 | Cambuzat Jean | Bâtiments |
| | | 27 | Berson Vve Bte | D° |
| | | 30 | D° | Terre |
| | | 32 | Cambuzat Jean | D° |
| | | 34 | Morcau Alexis | D° |
| | | 36 | Martin Jean | D° |
| | | 38 | D° | Bâtiment |
| | | 40 | D° | Terre |
| | | 42 | Guireau François | Terre |
| | | 44 | Philippon Pierre | D° |
| | | 46 | Morcau Jacques | D° |
| | | 48 | M Martin | D° |
| Rue de Clamecy (Suite) | 6 | 2 | Martin Jean | Terre |
| | | f2 | Guireau Veuve | D° |
| | | f4 | Cambuzat Léger | D° |
| | | f6 | Duchêne Veuve | D° |
| Impasse Capin | 6 | 1 | Capin Vve Bte | Bât. |
| | | 3 | Berthier Vve | D° |
| | | f | | Terre |
| | | 7 | Capin Vve Bte | D° |
| | | 2 | D° | Bât. |
| | | 4 | Berthier Vve | D° |
| | | 6 | Berson Vve Bte | Terre |
| Chamoux Rue de la Fontaine | 1 | | Forestier Héritiers | Terre |
| | 3 | | Capin Hubert | D° |
| | f | | La Commune | Lavoir |
| | 2 | | D° | Jardin |
| | 4 | | Morcau Pierre | D° |
| | 6 | | Mare Jean | Cour |
| | 8 | | D° | Bât. |
| | 10 | | D° | D° |
| | 12 | | D° | Cour |
| | 14 | | D° | Jardin |

071/12

DÉPARTEMENT
DE L'YONNE

ARRONDISSEMENT
d 'Avallon

M. Vincent
Agent-Voyer cantonal

M. Rayssier
Agent-Voyer d'arrondissement

M. Minne
Agent-Voyer en chef

SERVICE VICINAL

Chemin vicinal ordinaire N° 2

de Chamoux à Montillot

CANTON
de Vezelay

COMMUNE
de Chamoux

~~PROJET DE~~ RÈGLEMENT DES ALIGNEMENTS

dans la Traverse de Chamoux

(Alignements approuvés le 24 août 1861.)

ÉCHELLE de 0.005 par mètre

SIGNES CONVENTIONNELS :

Noir foncé, Maisons d'habitation.
Noir pâle, Constructions accessoires.
Jaune, Constructions en saillie sur l'alignement.
Rose, ~~Emprises dans les terrains non bâtis.~~ terrains à rétroceder.
Bleu, Cours d'eau ou mares.
B, Construction en bois.
P, Constructions en pierres ou moëllons.

P T, Construction en pierre de taille.
O E, Rez-de-Chaussée.
1 E, Maison à un étage.
2 E, Maison à deux étages.
S, Construction solide.
M, Construction médiocre.
V, Construction en état de vétusté.

Vu par le Maire,
A ______ le ______ 19

Vu par le Commissaire Enquêteur,
A ______ le ______ 19

Vu pour être soumis à l'approbation d ______

Auxerre, le ______ 19
LE PRÉFET,

Dressé par l'Agent-Voyer cantonal,
A Vezelay le 2 Juin 1907

Vérifié par l'Agent-Voyer d'arrondissement,
A Avallon le 16 Juillet 1907

Présenté par l'Agent-Voyer en chef soussigné,
Auxerre, le ______ 19

Vu et approuvé par ______
dans sa séance du ______
LE PRÉSIDENT, LE SECRÉTAIRE.

Typ. et Lith. Ch. Milon, 39

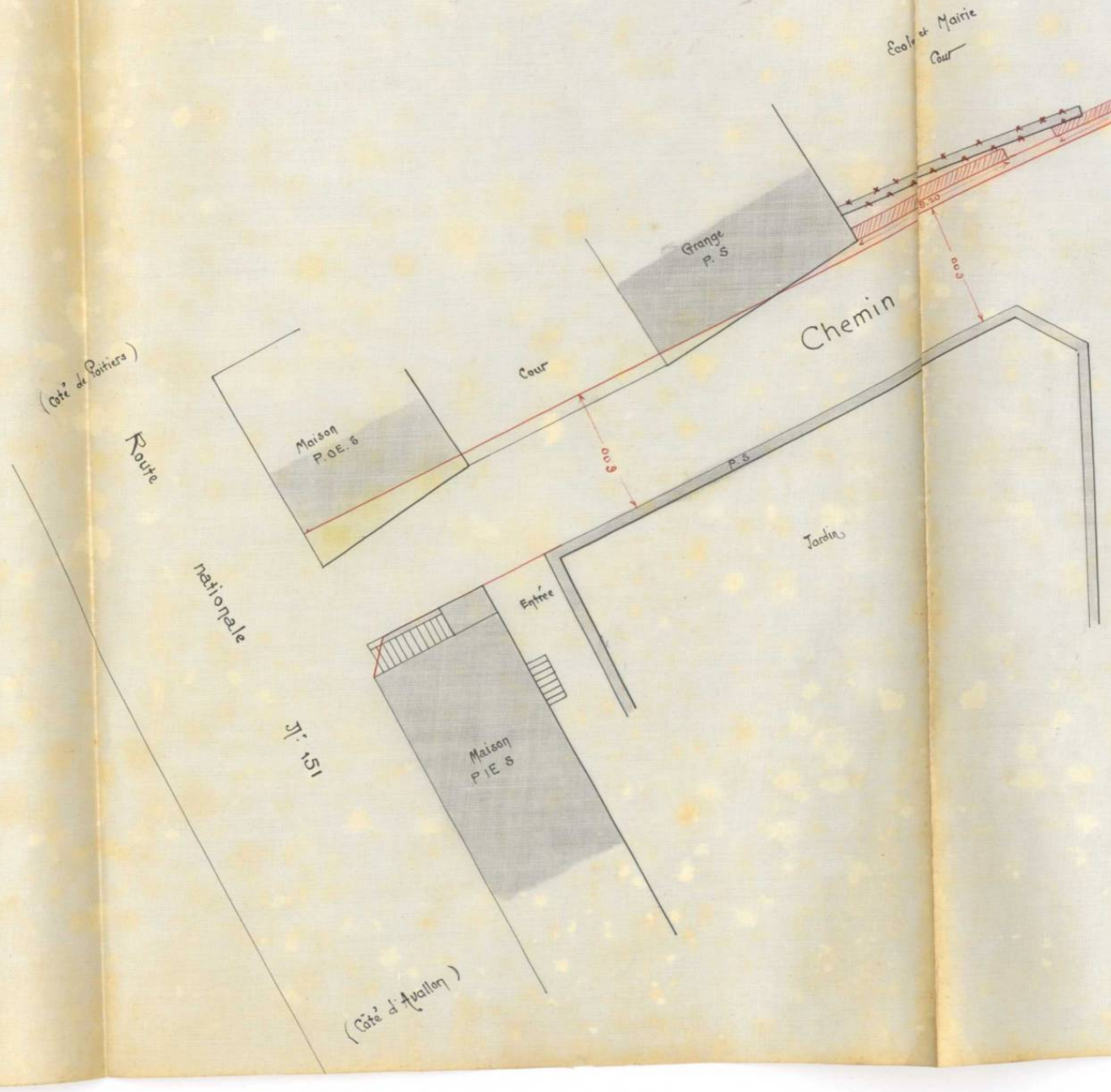
(Côté de Poitiers)
Route nationale N° 151
(Côté d'Avallon)
Maison P. OE. S
Cour
Grange P. S
Ecole et Mairie
Cour
9.20
5.00
Chemin
6.00
P. S
Jardin
Entrée
Maison P IE S

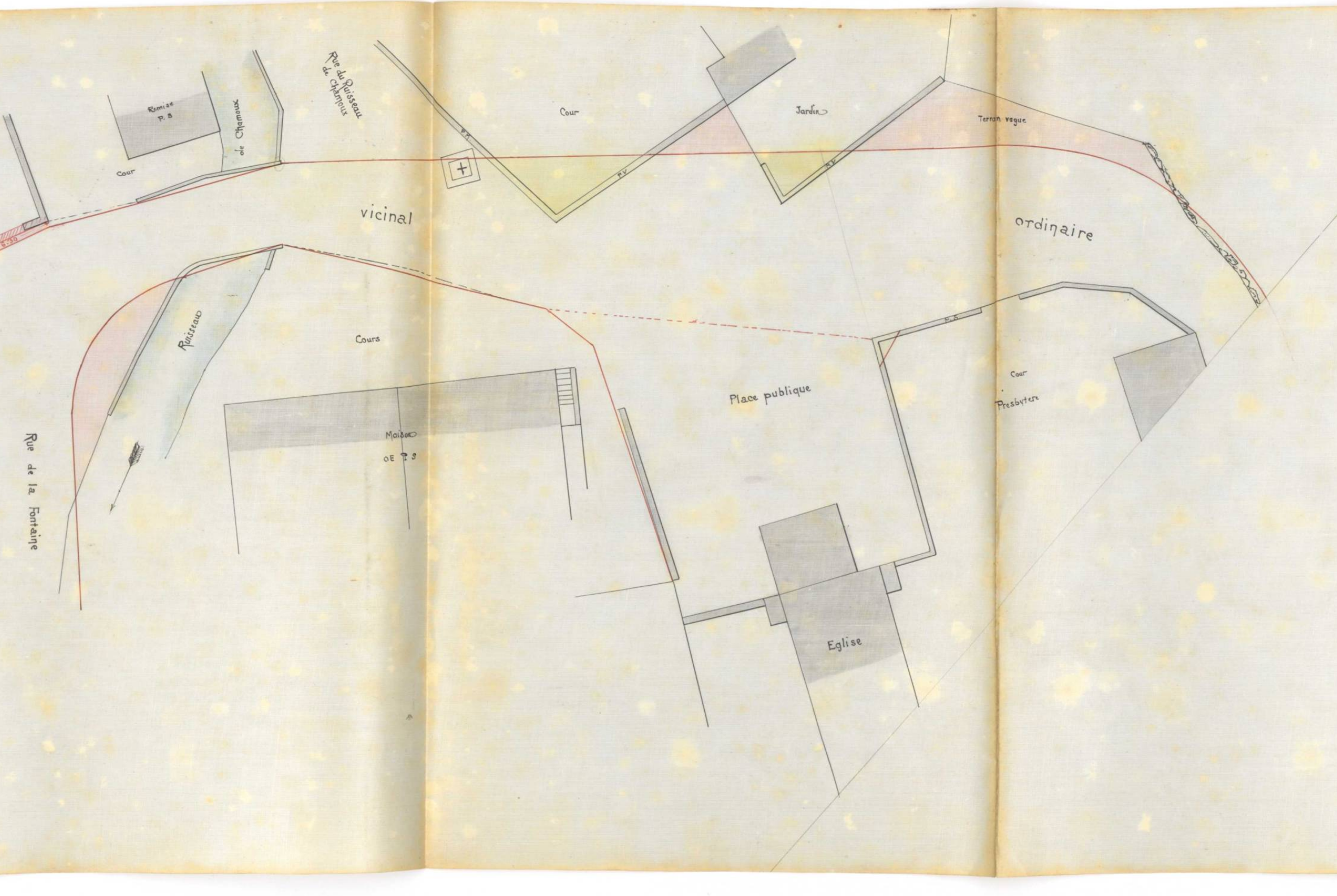
Remise
P. S
Cour
de Chamoux
Rue du Ruisseau de Chamoux
6.30
vicinal
P.V
Cour
P.V
Jardin
P.V
Terrain vague
ordinaire
Ruisseau
Cours
Maison
DE P S
Place publique
P.S
Cour
Presbytere
Eglise
Rue de la Fontaine


Terre
Terre
P.M
N° 2
6.00
7.30
Toit
P.S
Maison
DE P.S
Maison
DE
P.S
P.S
Jardin
Terr



Terre
Terre
Terre
N° 2
Terre
Terre
Terre
Terre
Terre
Jardin
Jardin
Jardin
Jardin
Cour commune
Terre
Terre
Jardin
Jardin
Terre
Jardin
Pré
Montillot
(Côté de Montillot)
Rue des Vallées
de
Chamoux
à


1500 W 071/13

**COMMUNE DE CHAMOUX**

**Hameau de Crai**

# Aménagement du carrefour C.D n°100 et de la rue du bas de Cray

ECHELLE : 1 / 200

Elargissement et modification approuvés le. 5/08/1982.

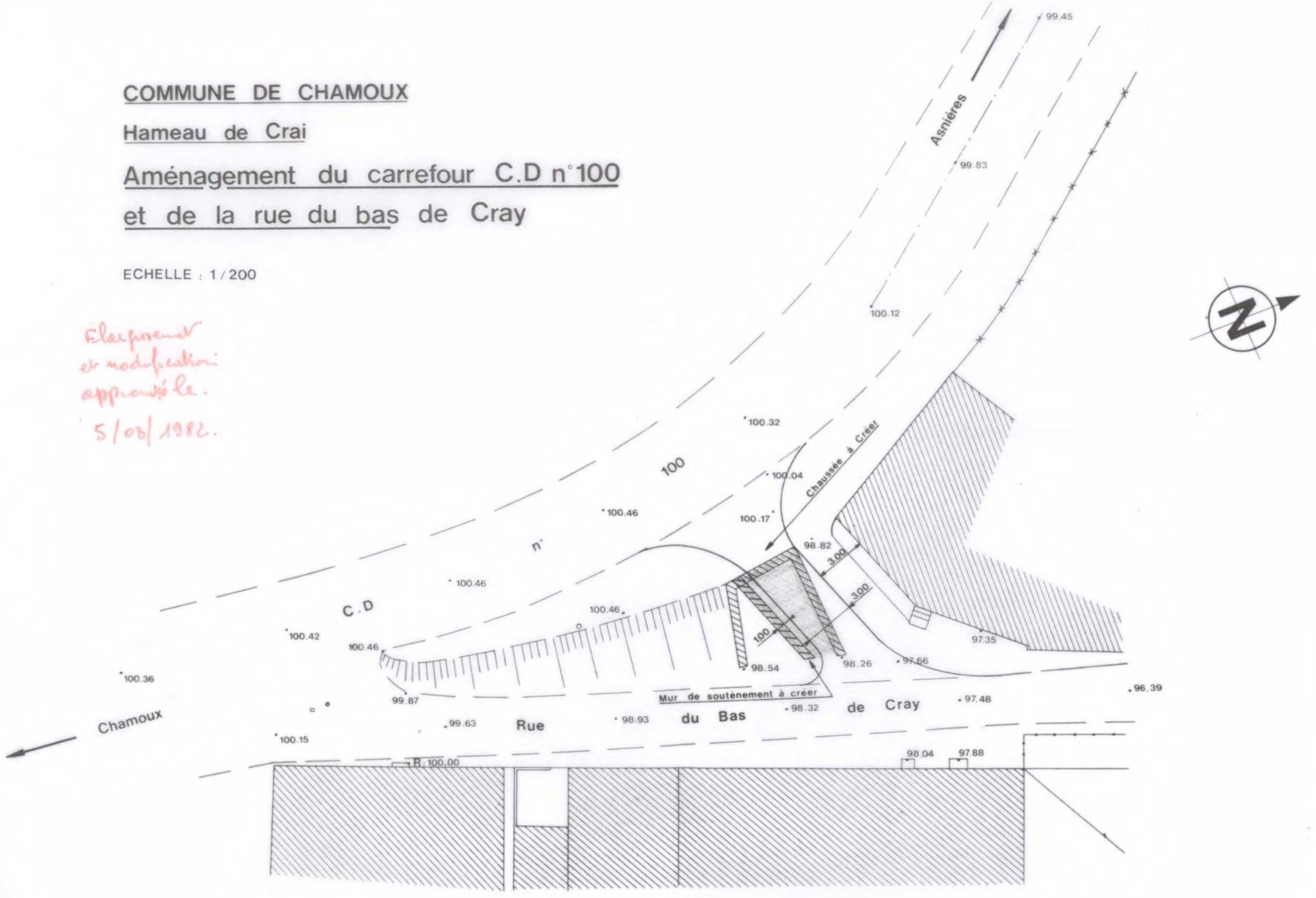


1500 W 071/14

DÉPARTEMENT

de

L'YONNE.

ARRONDISSEMENT

d'Avallon.

SERVICE VICINAL.

COMMUNE

DE

CANTON

de Quarré-les-Tombes.

# CHASTELLUX.

## PLAN D'ALIGNEMENT.

AUXERRE, TYPOGRAPHIE CH. GALLOT.

1500 W 089/1

# PROCÈS-VERBAL DU TRACÉ DES ALIGNEMENTS.

| NOMS DES RUES. | INDICATION DES ALIGNEMENTS. COTÉ DROIT. | COTÉ GAUCHE. | LARGEURS ADOPTÉES. |
|---|---|---|---|
| | **Chastellux.** (Bourg.) | | |
| Rue du Parc. | 1° Mur de clôture du N° 2 conservé. | | |
| | 2° Limite actuelle conservée et régularisée comme au plan. | | |
| | 3° Ligne droite parallèle au mur de clôture opposé à 7m de distance. | 1° Limite du mur de clôture du N° 1 conservée. | 7m. |
| | 4° Pans coupés de 10m dispensé comme au plan. | | |
| | 5° Ligne droite parallèle au mur de clôture opposé à 7m de distance. | | |
| | 6° Ligne droite parallèle à l'alig.t opposé à 7m. | 2° Ligne droite partant du 1er angle du bât. N° 3 | |
| | 7° id. | et aboutissant au 2e angle du mur de clôture du N° 5. | 7m. |
| | | 3° Alignement partant de la dernière pointe et se raccordant à l'extrémité de la courbe de la limite du N° 7. | 7m. |
| Chemin de la Rue Chenot | 1° Alignement déterminé par le prolongement de la façade du bât. N° 4 et de la limite du N° 2 prolongés jusqu'à la Rue du Parc. | 1° Alignement parallèle à l'alignement opposé à 6m de distance. | 6m. |
| | **La Rivière.** (Hameau.) | | |
| Chemin de moyenne com.on N° 54 de Villiers-Nouains à Chastellux. | 1° Alignements parallèles au mur de clôture du N° 1 à 8m de distance. | 1° Limite du mur de clôture du N° 1 conservée. | 8m. |
| | 2° Alignements parallèles à la partie conservée du mur de clôture N° 3 à 8m de distance. | 2° Mur de clôture conservé jusqu'au 2e angle saillant de ce mur. | 8m. |
| | 3° Alignement parallèle à l'alig.t opposé à 8m de distance. | 3° Ligne droite partant de la dernière pointe et se raccordant avec le mur de clôture du N° 5. | 8m. |
| | 4° id. id. | 4° Le mur de clôture du N° 7 conservé jusqu'au 2e angle saillant. | 8m. |
| | 5° id. id. | 5° Ligne droite partant de la dernière pointe et aboutissant au 2e angle saillant du mur de clôture du N° 11. | 8m. |
| | 6° id. id. | 6° Mur partie du mur de clôture N° 11 conservé. | 8m. |
| | 7e id. id. | 7° Ligne droite partant du 1er angle du mur de retour du N° 15, et aboutissant à l'angle le plus saillant du N° 21. | 8m. |
| Chemin des Hautes Vignes | 1° Ligne droite parallèle à l'alig.t opposé à 7m de distance. | 1° Ligne droite partant de l'extrémité du mur de clôture du N° 1 passant au 2e angle du petit bât. du N° 2, et prolongé. | 9m. |
| | **La Rue Perrin.** (Hameau.) | | |
| Rue de Marigny | 1° Alignement parallèle à l'alig.t opposé à 8m de distance. | 1° Ligne droite partant comme au plan, et aboutissant au 1er angle du bât. N° 11 | 8m. |
| | 2° id. id. | 2e Ligne droite entre la dernière pointe et le 2e angle du bât. N° 13. | 8m. |
| | 3° id. id. | 3e Ligne droite entre la dernière pointe et le mur de clôture du N° 17. | |
| | 4° id. id. | 4e Mur de clôture du N° 17 conservé. | |
| Rue de la Bascule. | 1° Ligne droite passant au 2e angle du bât. N° 2 et par le 1er angle du bât. N° 6. | 1° Ligne droite parallèle à l'alig.t opposé à 6m de distance. | 6m. |
| | 2° Ligne droite partant du point de la façade du bât. N° 2 non coupé par l'alig.t précédent prolongé et passant à 6m du 1er angle du bât. N° 7. | 2° Ligne droite partant du point de l'alig.t précédent coupe la façade latérale du bât. N° 7 et aboutissant au 2e angle du même bâtiment. | |
| | 3° Ligne droite partant à 6m de l'alignement opposé et aboutissant au 1er angle du bât. N° 14 | 3e Ligne droite partant de la dernière pointe et comme à 6m de l'alig.t opposé. | |

| NOMS DES RUES. | INDICATION DES ALIGNEMENTS. COTÉ DROIT. | COTÉ GAUCHE. | LARGEURS ADOPTÉES. |
|---|---|---|---|
| | 4° Pans coupés dispensé comme aux plans. | 4° Pans coupés dispensé comme aux plans. | |
| | 5e Ligne droite parallèle à l'alig.t opposé à 6m de distance. | 5e Ligne droite partant du 1er angle du bât. N° 19 et aboutissant au 1er angle du bât. N° 17. | 6m. |
| | 6e Pans coupés dispensé comme aux plans. | 6e Façade du bât. N° 17 conservé. | |
| | 7e Façade du bât. N° 21 conservé. | 7e Alignement déterminé comme au plan. | |
| Impasse de la Place. | 1° Ligne droite parallèle à l'alig.t opposé à 6m de distance. | 1° Façades des bât. N° 1, 5 et 9 conservés. | 6m. |
| Place Publique. | 1° Alignement déterminé comme au plan. | 1° Ligne droite passant à l'angle rentrant du petit bât. N° 3, et au 1er angle du petit bât. du N° 9. | |
| | **Le Verroier.** (Hameau.) | | |
| Rue de la Bascule. | 1° Ligne droite passant à l'angle du bât. N° 2 puis au 2e angle du bât. N° 6, et prolongé jusqu'à l'intersection de la 1re partie du mur de clôture du N° 8. | 1° Ligne droite partant du 1er angle du N° 1, et aboutissant à l'extrémité et à 7m de l'alig.t opposé. | |
| | 2° Ligne droite partant de la dernière pointe et passant à l'extrémité du mur de clôture entre les N°s 10 et 12. | 2° Ligne parallèle à l'alig.t opposé à 7m de distance. | 7m. |
| Rue de Marigny. | 1° Ligne droite partant de l'extrémité du mur de clôture du N° 4, et aboutissant au 2e angle saillant du bât. N° 6. | 1° Lignes droites parallèles à l'alig.t opposé à 6m de distance. | 6m. |
| | 2° Alignement entre la dernière pointe et le 4e angle saillant du bât. du même N°. | 2° id. id. | 6m. |
| | **Rue Chenot.** (Hameau.) | | |
| Rue de Chastellux. | 1° Alignement déterminé comme au plan. | 1° Alignement déterminé comme au plan. | |
| | 2° Ligne droite partant du 1er angle du bât. N° 4 et mené à 8m de l'alig.t opposé. | 2° Ligne droite partant à 8m de l'alig.t opposé et aboutissant au 2e angle du bât. N° 5. | 8m. |
| | 3° Alignement parallèle à l'alig.t opposé à 8m de l'alig.t opposé. | 3° Ligne droite partant de la dernière pointe et aboutissant au mur de clôture N° 9. | 8m. |
| | 4° id. id. | 4° Mur de clôture du N° 9 conservé. | 8m. |
| | 5° Ligne droite partant de 8m de l'alig.t opposé et aboutissant au 1er angle du bât. N° 16. | 5° Ligne droite partant du mur de clôture du N° 9 et mené parallèlement à l'alig.t opposé et à 8m de distance. | 8m. |
| | 6° Ligne droite entre le 1er et le 2e angle du bât. N° 16. | 6° Alignement parallèle à l'alig.t opposé à 8m de distance. | 8m. |
| | 7e Première partie de la façade N° 16 conservée. | 7e ——— idem ——— | |
| | 8e Ligne droite partant de l'angle saillant du bât. N° 18 et aboutissant au 1er angle du bât. N° 22. | 8e 7 | |
| | 9e Façade du bâtiment N° 22 conservée. | 9e ——— idem ——— | 8m. |
| | 10e Ligne droite entre le 2e angle du bât. N° 22 et un point situé en face et à 12m de la limite opposée N°s 28 et 30 (ce point est le commencement de la courbe) | 10e ——— idem ——— | |
| | 11e Courbe déterminée comme au plan. | 11e Courbe déterminée comme au plan. | 8m. |
| | 12e Alignement parallèle à l'alig.t opposé à 8m de distance. | 12e Limite actuelle conservée et prolongée jusqu'à la courbe. | 8m. |
| | 13e id. id. | 13e Ligne droite partant de la courbe passant par l'arête inférieure du talus et aboutissant au 1er angle saillant du N° 21. | 8m. |
| | 14e id. id. à 6m de distance | 14e Alignement partant de la dernière pointe, et aboutissant à un point pris à 2m,50 cent. de retraite sur la face latérale du dernier angle du bâtiment 1874, | 6m. |
| | (Voir ci-après annexe de la rue de Chastellux au chemin de Moulot.) | | |
| Ruelle de la Fontaine. | 1° Alignement déterminé comme au plan. | 1° Alignement déterminé comme au plan. | |
| | 2° Pans coupés du mur de clôture du N° 2 conservé. | 2° Façades et limite des N°s 3, 5 et 7 conservées. | |
| | 3° Ligne droite partant du pans coupé passant à l'extrémité du même mur de clôture et aboutissant au 1er angle du bât. N° 4. | 3° Ligne droite parallèle à l'alig.t opposé à 4m de distance. | 4m. |
| | 4° Le mur pans coupé du bât. N° 4 conservé. | 4° Pans coupé dispensé comme au plan. | |
| | 5° Ligne droite partant du dernier angle du | | |

AUXERRE, IMP. CH. GALLOT.

089/2

# PROCÈS-VERBAL DU TRACÉ DES ALIGNEMENTS.

| NOMS DES RUES. | INDICATION DES ALIGNEMENTS. COTÉ DROIT. | INDICATION DES ALIGNEMENTS. COTÉ GAUCHE. | LARGEURS ADOPTÉES. |
|---|---|---|---|
| | Du bât. N°4, et aboutissant au 2e angle saillant | 5e Alignement parallèle à l'alig.t opposé à 4m. De | |
| | Du N° 6. | Distance. | 4m. |
| | 6e Ligne Droite partant du dernier point et | 6e id | 4m. |
| | mené comme au plan. | | |
| Rue de | 1er Ligne Droite parallèle à 8m. de distance | Limite de la cour N°14 comprise | |
| St. André. | 2e ——— idem ——— | 2e Ligne droite entre l'extrémité de la limite séparative des Nos 1 et 3 et celle entre les propriétés Nos 3 et 5 (voir le plan) | 8m. |
| | 3e Ligne Droite partant de l'alig.t précédent et | 3e id | |
| | aboutissant au 1er angle du bât. N°4. | 4e Courbe de raccordement Disposée comme au | 8m. |
| | 3e Ligne Droite passant par la petite façade | plan. | |
| | avancée du bât. N°14, puis au 2e angle du bât | 4e Alignement parallèle à l'alig.t opposé à 8m. | |
| | N°18 | 5e Distance. | 8m. |
| | 4e La partie du milieu du mur de clôture du N°18 | 6e id | 8m. |
| | compris (voir le plan) | | |
| | 5e Ligne Droite partant du 2e angle saillant du | 6e id | 8m. |
| | mur de clôture du N°26, et aboutissant au premier | | |
| | angle du bâtiment N°28. (voir le plan) | | |
| | 6e Façade du bâtiment N°28 compris | 7e id | 8m. |
| | 7e Ligne droite entre le 2e angle du bâtiment N°28 | 8e id | 8m. |
| | et le 1er angle saillant du mur de clôture N°34 | | |
| | 8e Mur de clôture N°34 compris | 9e id | 8m. |

## La Bascule. (Flamand)

| | | | |
|---|---|---|---|
| Rue de | 1e Alignement parallèle à l'alig.t opposé à 8m. | 1e Partie du mur de clôture du N°1 | |
| St. André. | De Distance. | compris et prolongé jusqu'à la Route Départ.le | 6m. |
| | 1e id | 2e Ligne Droite partant du mur de clôture du N°1 | 6m. |
| | | et aboutissant au 1er angle du N°9 | |
| | 3e Courbe de raccordement Disposée comme au | 3e Façade du bât. N°9 compris. | |
| | plan. | 4e Ligne Droite entre le 2e angle du bât. N°9 | |
| | 4e Alig.t parallèle à l'alig.t opposé à 8m. De distance | et le 1er angle du bât. N°17. | 6m. |
| | 5e id | 5e Ligne Droite partant du dernier point | |
| | | et mené comme au plan. | 6m. |
| Rue de | 1e Ligne Droite partant à 8m. de l'alig.t oppos.é | 1e Ligne Droite passant au 1er angle du bât | |
| Chastellux. | et passant au 2e angle du bât. N°4, et prolongé | N°3, puis à 8m. du 2e angle du bât. N°24 | 6m. |
| | jusqu'à la courbe de raccordement. | | |

Observation Générale.

Tous les plans compris seront dispersés conformément aux indications du plan

| | | |
|---|---|---|
| —Annexe— | 15e Ligne parallèle à l'alignement | 15e Ligne droite entre ce point et |
| Rue de Chastellux | opposé à 6m. de distance. | l'extrémité de la 1re marche de l'escalier |
| ou chemin de Neuilot | | du bâtiment N°31. |
| | | 16e Ligne droite entre ce dernier point |
| | | et le dernier angle du mur latéral |
| | | établi dans le prolongement du pignon |
| | | du bâtiment N°31. |
| | | 17e Ligne droite entre l'extrémité de |
| | | l'alignement précédent et le dernier |
| | | angle de la propriété N°37 |

AUXERRE, IMP. CH. GALLOT.

089/3

# PLAN GÉNÉRAL.

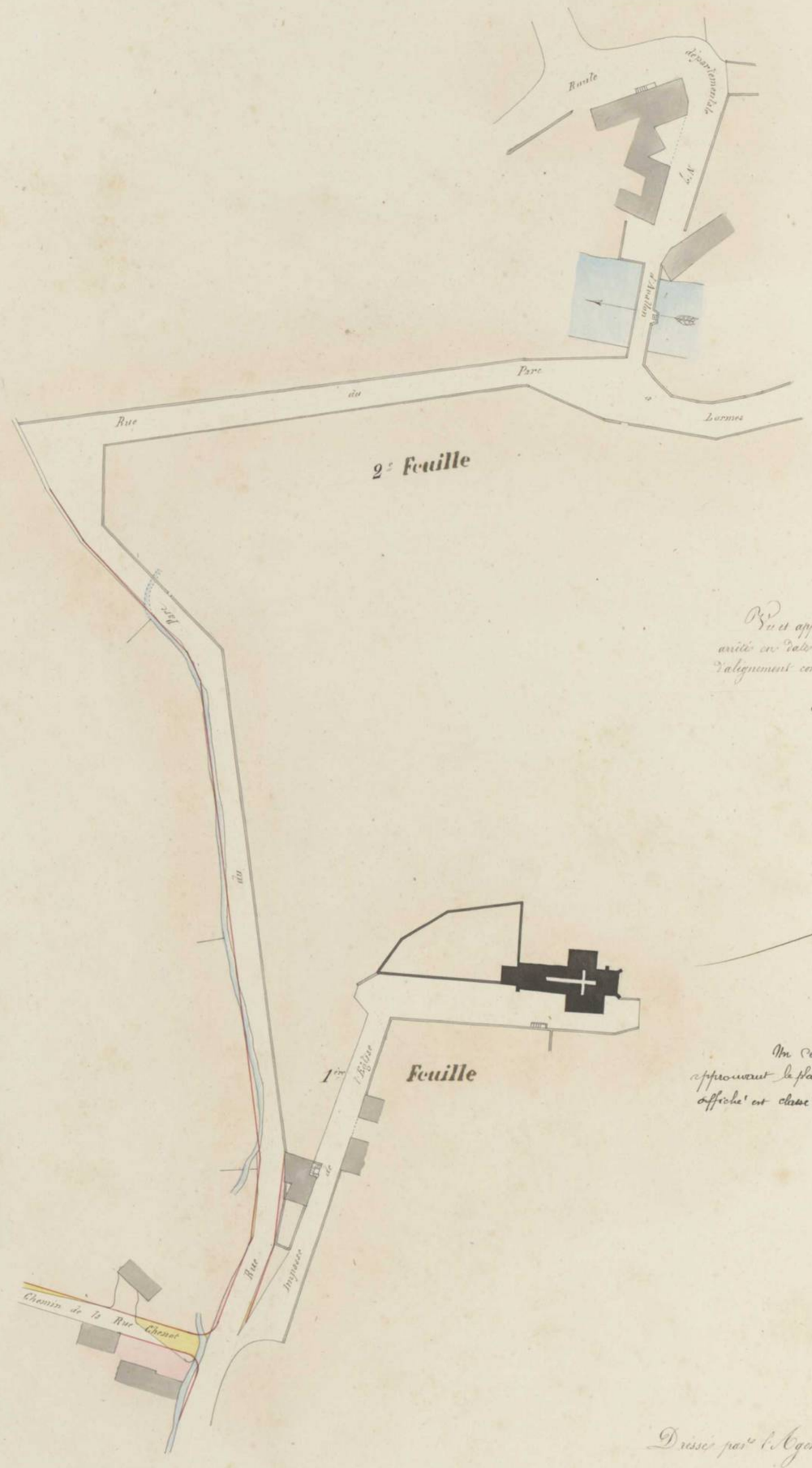


Vu et approuvé conformément à notre arrêté en date du ce jourd'hui le présent plan d'alignement comprenant Huit feuilles de détail.

A Auxerre le 5 Juin 1863

Le Préfet de l'Yonne

Pour le préfet de l'Yonne
Le secrétaire général délégué

Un certificat du maire de Chastellux attestant que l'arrêté approuvant le plan d'alignement de la commune a été publié et affiché est classé dans le dit arrêté.

Dressé par l'Agent Voyer Cantonal soussigné

Vérifié par l'Agent Voyer d'Arrondissement

Vu et présenté par l'Agent Voyer en Chef

Echelle de 0 cent millimètres pour mètre.

AUXERRE, TYPOGRAPHIE CH. GALLOT.

1500 W 089/4

1re Feuille


Rue
Impasse
Rue
Rue
Rue
Rue
Rue
Chemin
Chemin
Rue
Rue
Rue
Rue
Rue

2e Feuille

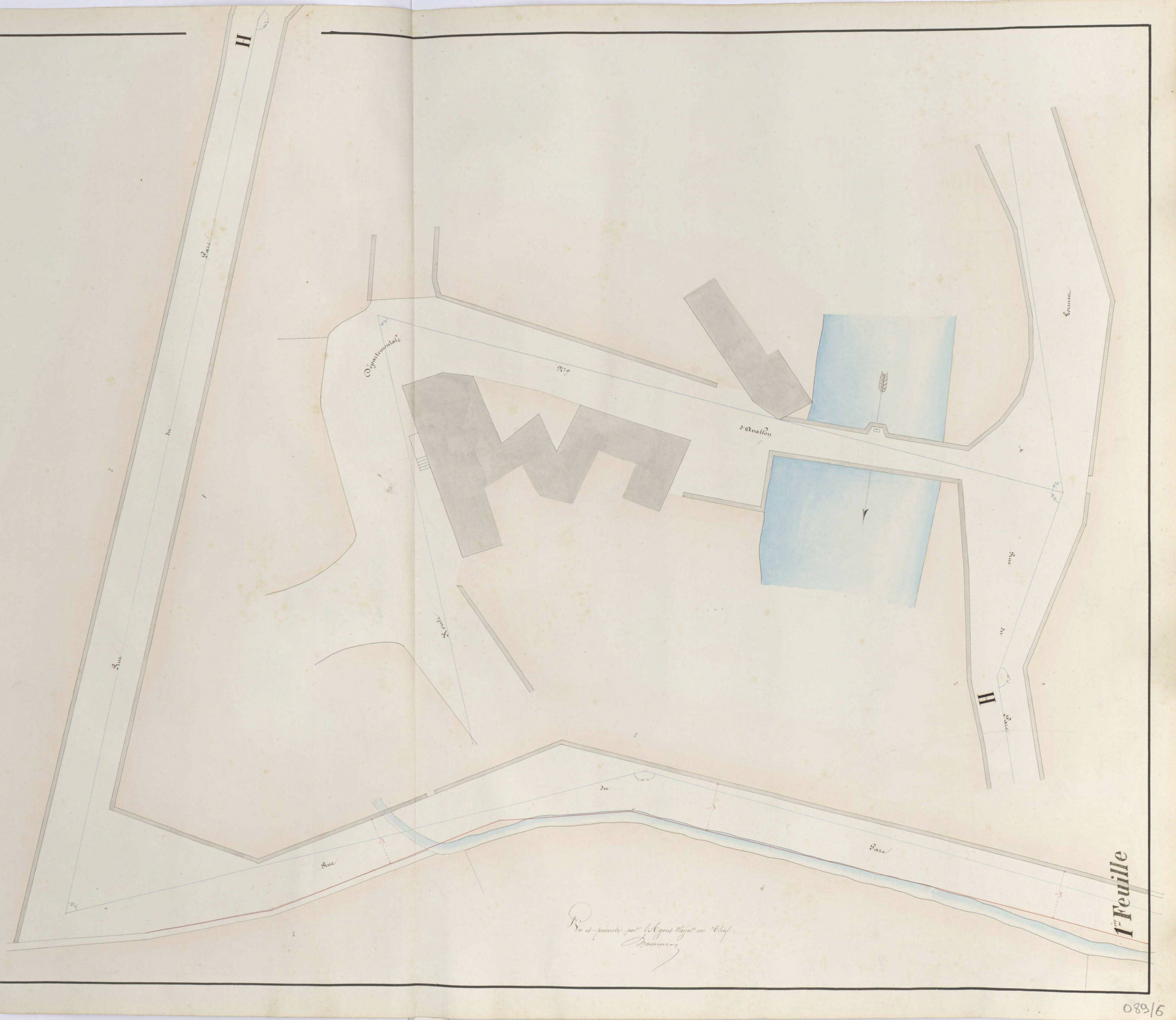
H
Rue
Rue
Rue

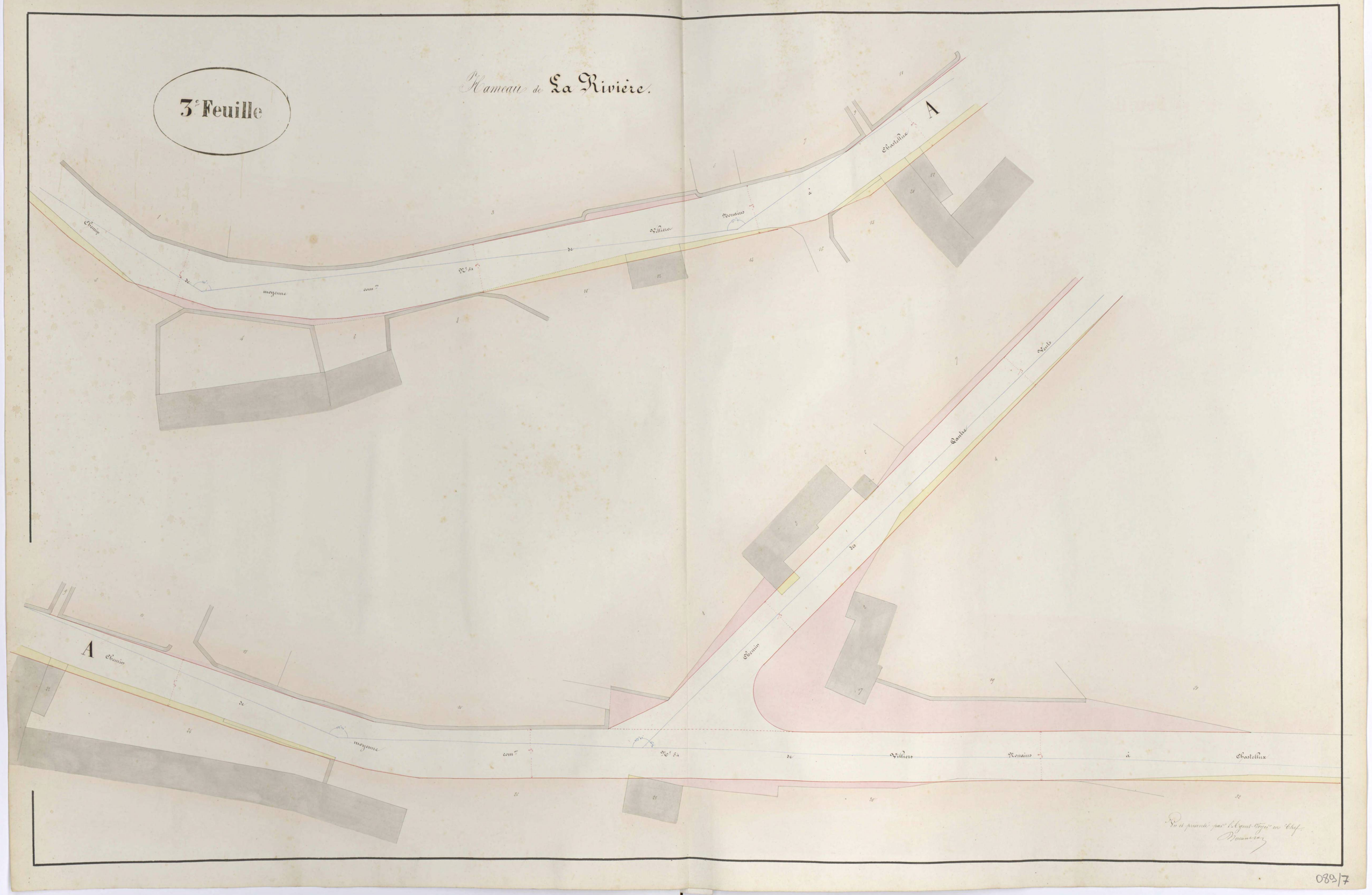
3e Feuille
Hameau de La Rivière.
A
Chemin
de
moyenne
com.
N° 54
de
Villiers
Romains
à
Chastellux
Vieuls
Cantre
Chemin
de
moyenne
com.
N° 54
de
Villiers
Romains
à
Chastellux
Vu et présenté par l'Agent-Voyer en Chef
Beaumeron

089/7

4e Feuille

# Hameau de La Rue Perrin.




Vu et présenté par l'Agent-Voyer en Chef.
Boisseau

1500 W 089/8

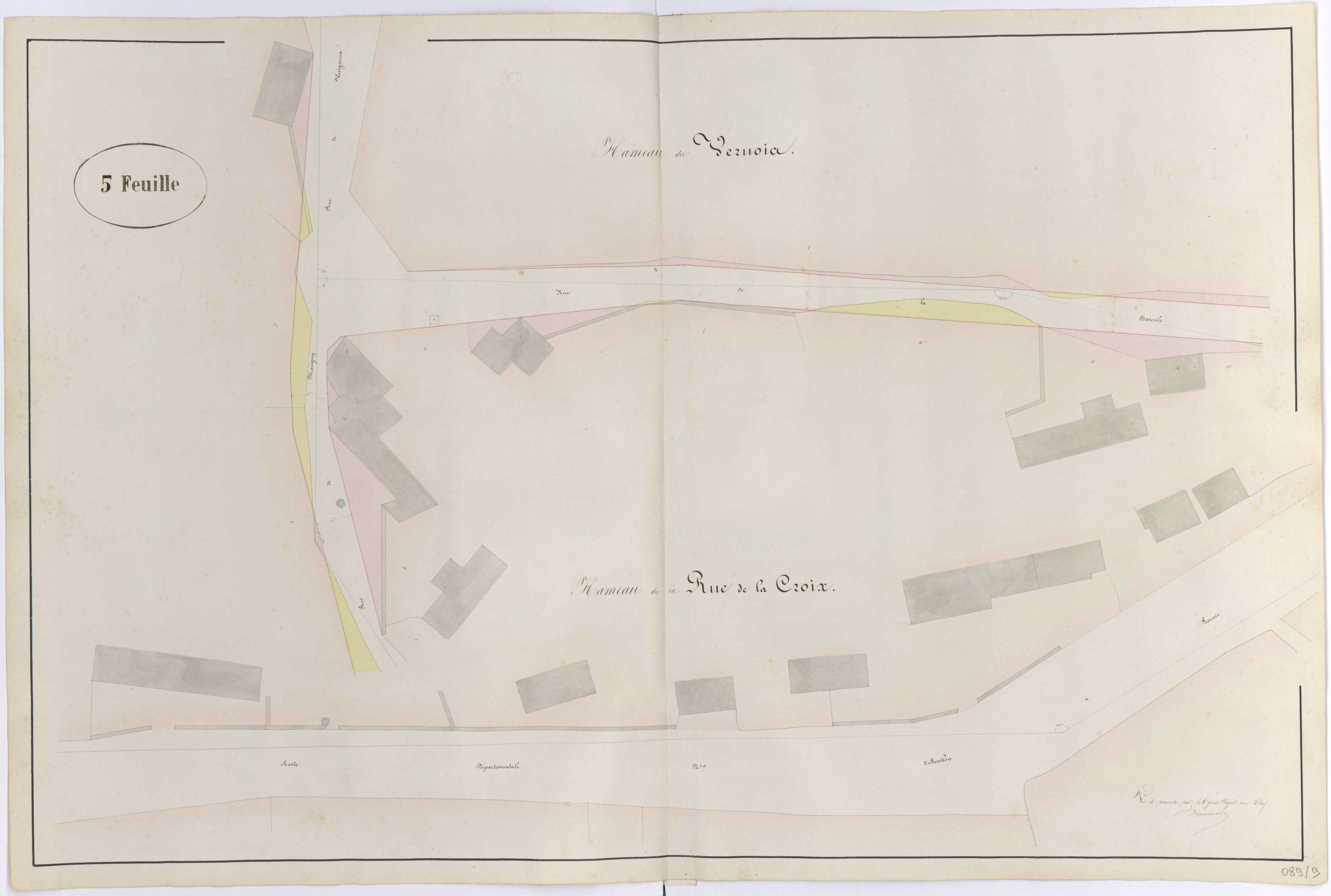
5 Feuille
Hameau du Vernois.
Hameau de la Rue de la Croix.
Rue de la Bascule
Rue de Vesigneux
Rue Marigny
Route Départementale N° 9 d'Avallon
Forme
Vu et présenté par l'Agent Voyer en Chef
Monnier

089/9

# 6e Feuille

Route Départementale N°9 d'Avallon à Sommeca

Rue

Rue

Rue

Chemin

Ruelle

Ruelle

Ruelle

8e Feuille

Hameau de la Rue Chenot.

7e Feuille

8e Feuille

089/11

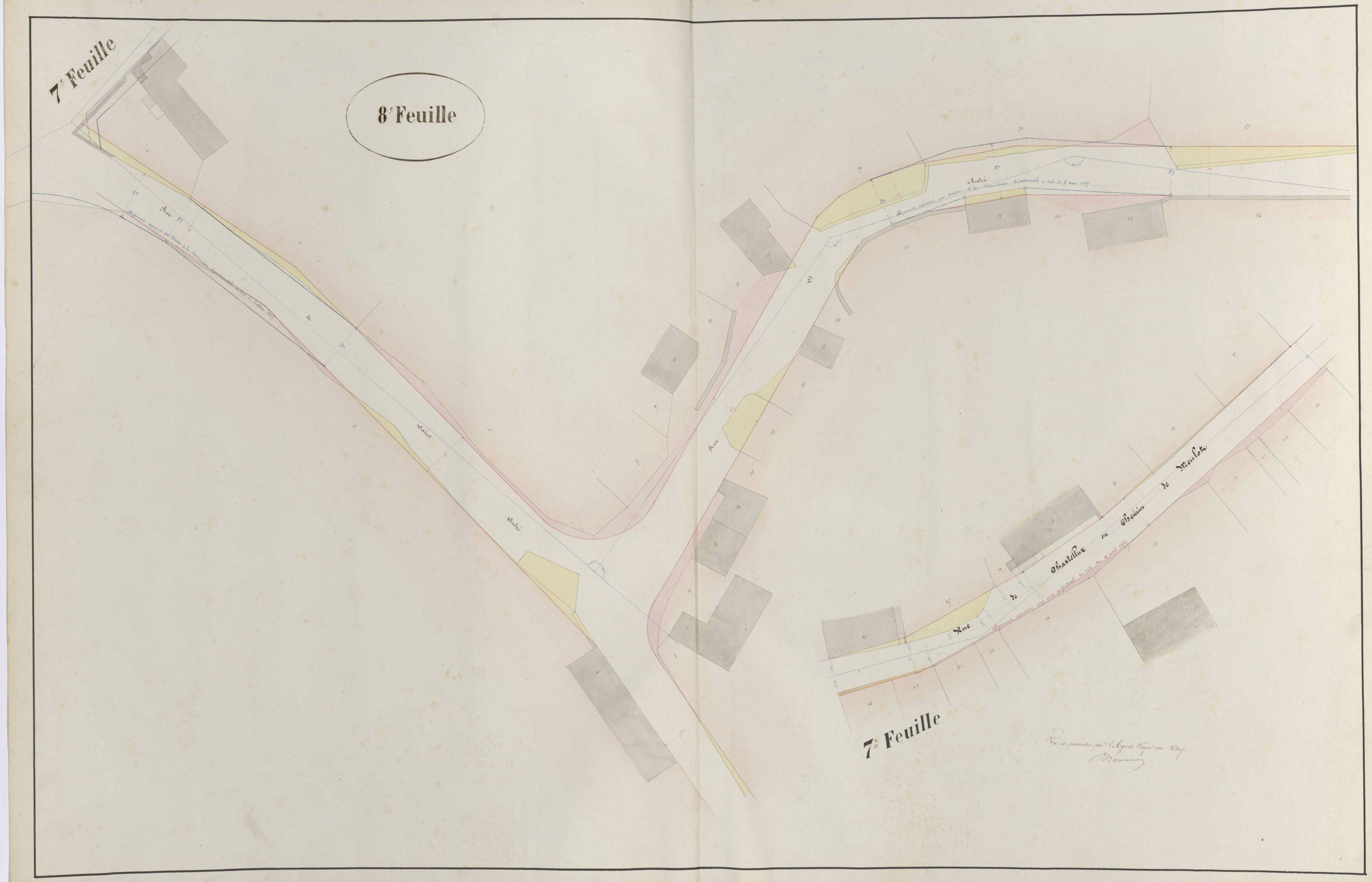
7e Feuille
8e Feuille
Rue
Saint
André
Rue
Rue de Chastellux ou Chemin de Meulot
7e Feuille
Vu et présenté par l'Agent Voyer en Chef,
Mouneron

089/12

# TABLEAU DES RUES ET AUTRES VOIES PUBLIQUES

***avec les numéros des propriétés, leur nature et les noms des propriétaires.***

## Chastellux. (Bourg)

| NOMS des RUES ET PLACES. | NUMÉROS des feuilles. | NUMÉROS des propriétés. | NOMS des PROPRIÉTAIRES. | NATURE des PROPRIÉTÉS. |
|---|---|---|---|---|
| Rue du Parc. | 1re | 1 | La Comtesse de Chastellux | Parc |
| | 1re | 3 | Perdrix | Bât. |
| | id | 5 | id | Jardin |
| | 1re | 7 | La Comtesse de Chastellux | Bois |
| | 1re | 2 | id | id |
| | id | 4 | Montraisin la Ventrue | Pré |
| | 1re | 6 | Augueux, Alexis | id |
| | id | 8 | Doublay, Lazare | Terre |
| | 1re | 10 | id | Bât. |
| Chemin de la Rue Chenot. | 1re | 1 | Doublay, Lazare | Jardin |
| | id | 3 | id | Enclos |
| | 1re | 5 | | Pré |
| | | 7 | | Terre |
| | | 4 et 6 | | Bât. |

## La Rivière. (Hameau)

| | | | | |
|---|---|---|---|---|
| Chemin des Quatre Vents | 3e | 1 | Duvelet, Elme | Terre |
| | id | 3 | Pechenot, Jean | Bât. |
| | | 5 | id | Jardin |
| | | 7 | Duvelet, Lazare | Terre |
| | | 2 | Carré, Pierre | Bât. |
| | | 4 | Pechenot, Jean | Terre |
| Chemin de moyenne comm.on N.o 34 | 3e | 1 | Roussard, Jean | Terre |
| | id | 3 | La Comtesse de Chastellux | id |
| | | 5 | Robin, Louis | |
| | | 7 | Doublay, Lazare | Terre |
| | | 9 | id | Enclos |
| | | 11 | | |
| | | 13 | Rey | Terre |
| | | 11 | Marien, Elme | Chenevis |
| | | 17 | Carré, Pierre | Bât. |
| | | 19 | id | Jardin |
| | | 21 | Pechenot, Jean | Terre |
| | | 2 | La Commune | id |
| | | 4 | La Comtesse de Chastellux | Terre |
| | | 6 | Madelenat, Edme | id |
| | | 1 | id | Jardin |
| | | 10 | Terre Commune | |
| | | 12 | Duvelet | Bât. |
| | | 14 | Roussard, Jean | Jardin |
| | | 16 | Terre Commune | |
| | | 18 | Doublay, Lazare | Jardin |
| | | 20 | id | Bât. |
| | | 22 | Roussard, Jean | id |
| | | 24 | id | Terre |
| | | 26 | La Commune | Terre |
| | | 28 | Roussard, Jean | Bât. |
| | | 30 | id | Terre |

## La Rue Perdin. (Hameau)

| | | | | |
|---|---|---|---|---|
| Rue de Marigny. | 4e | 1 | La Commune | |
| | id | 3 | Roussard, Lazare | Terre |
| | | 5 | id | id |
| | | 7 | Gabas, Pierre | Jardin |

| NOMS des RUES ET PLACES. | NUMÉROS des feuilles. | NUMÉROS des propriétés. | NOMS des PROPRIÉTAIRES. | NATURE des PROPRIÉTÉS. |
|---|---|---|---|---|
| | 4e | 9 | Guenaux, Jean | Bât. |
| | id | 11 | Gabas, Jean | id |
| | 4e | 13 | Farey, Lazare | |
| | | 15 | Collin, François | |
| | | 17 | Merjet, Pierre | Terre |
| | | 2 | Madelenat, Simon | id |
| | | 4 | Montraisin, Lazare Ventrue | |
| | | 6 | Farey, Simard | |
| | | 8 | Madelenat, Elme | |
| | | 10 | Michel, Jean | |
| | | 12 | Rapeneau, Jeanne Marie | Bât. |
| | | 14 | Meulot, Jean | Terre |
| | | 16 | Pommot, Elme | id |
| | | 18 | Gabas, Barnette | |
| | | 20 | Joachin, Jean | |
| | | 22 | Pinet, Casimir | Terre |
| | | 24 | Caperle, Jean Baptiste | id |
| | | 26 | Montraisin, Louis | |
| | | 28 | Madelenat, Jean | Terre |
| | | 30 | Joachin, Jean Baptiste | id |
| | | 32 | Gabas, Pierre | |
| | | 34 | Taurinaux, | |
| Impasse de la Place. | 4e | 1 | | Bât. |
| | id | 3 | Gabas, Jean | id |
| | | 5 | Merjet | |
| | | 7 | Merjet, Pierre | |
| | | 2 | Carré, Nicolas | Bât. |
| | | 4 | Montraisin, Louis | id |
| Place Publique. | 4e | 1 | Farey, Simard | Bât. |
| | id | 3 | Joachin, François | id |
| | | 5 | Farey, Simard | |
| | | 7 | Carré, Nicolas | |
| | | 2 | Collin, François | |
| | | 4 | Meulot, Jean | |
| | | 6 | Montraisin, Louis | |

| NOMS des RUES ET PLACES. | NUMÉROS des feuilles. | NUMÉROS des propriétés. | NOMS des PROPRIÉTAIRES. | NATURE des PROPRIÉTÉS. |
|---|---|---|---|---|
| | | | | |
| Rue de la Bascule | 4e | 1 | Carré, Nicolas | Jardin |
| | id | 3 | Terre Commune | |
| | | 1 | Carré, Nicolas | Jardin |
| | | 7 | Robert, Jean | Bât. |
| | | 9 | id | Bois |
| | | 11 | Terre Commune | |
| | | 13 | Farey, Jean | Bât. |
| | | 15 | Terre Commune | |
| | | 17 | Roy, Nicolas | Bât. |
| | | 19 | id | Terre |
| | | 2 | Gabas, Jean | Bât. |
| | | 4 | Joachin, François | id |
| | | 6 | Carré, Nicolas | |
| | | 8 | | |
| | | 10 | Farey, Jean | Bois |
| | | 12 | id | Pré |
| | | 14 | Montraisin, Jean | id |
| | | 16 | id | Bois |
| | | 18 | Roy, Nicolas | Terre |
| | | 20 | Renard, Jean | Jardin |
| | | 22 | id | Bât. |
| | | 24 | | Terre |
| | 4e | 1 | | Bât. |
| | id | 3 | Gabas, Jean | id |
| | | 5 | Merjet | |
| | | 7 | Merjet, Pierre | |
| | | 2 | Carré, Nicolas | Bât. |
| | | 4 | Montraisin, Louis | id |
| | 4e | 1 | Farey, Simard | Bât. |
| | id | 3 | Joachin, François | id |
| | | 5 | Farey, Simard | |
| | | 7 | Carré, Nicolas | |
| | | 2 | Collin, François | |
| | | 4 | Meulot, Jean | |
| | | 6 | Montraisin, Louis | |

## Le Verneois. (Hameau)

| | | | | |
|---|---|---|---|---|
| Rue de la Bascule | 4e | 1 | Mouraille, Eugène | Pré |
| | id | 3 | Guyard, Marie | Bât. |
| | | 4 | La Commune | Terrain |
| | | 6 | Guyard, Elme | Bât. |
| | | 8 | | Terre |
| | | 10 | Farey, Francois | |
| | | 12 | id | Bois |
| | | 14 | id | Bât. |
| | | 16 | | |
| Rue de Marigny. | 4e | 1 | Guyard, Paul | Pré |
| | id | 3 | Rapeneau, Joseph | Terre |
| | | 2 | | Jardin |
| | | 4 | | Bois |
| | | 6 | Guyard, Victor | Bât. |

## La Rue Chenot. (Hameau)

| | | | | |
|---|---|---|---|---|
| Rue de Chastellux | 4e | 1 | Pinchot, Edmond | Terre |
| | id | 3 | id | Bois |
| | | 5 | | Bât. |
| | | 7 | | Terre |
| | | 9 | Châtrou, Jean | Jardin |
| | | 11 | id | Bât. |
| | | 13 | Pinchot, | Terre |
| | | 15 | Michel, Augustin | id |
| | | 17 | id | |
| | | 19 | Collin, Elme | |
| | | 21 | Pejot, Charles | |
| | | 23 | id | Bois |
| | | 25 | | Bât. |
| | | 27 | | Jardin |
| | | 2 | Millot, Jean | Terre |
| | | 4 | id | Bât. |
| | | 6 | | Bois |
| | | 8 | Chatrou, Jean | Terre |
| | | 10 | Bailly, Jean | id |
| | | 12 | Pejot, François | |
| | | 14 | id | Bois |
| | | 16 | Chauvin, Jean | Bât. |
| | | 18 | Cousot, Nicolas | id |
| | | 20 | id | |
| | | 22 | Meunier, Jean | |
| | | 24 | Entre la Cour et Commune | |
| | | 26 | Ferrey, Georges | Bât. |
| | | 28 | Rapeneau, Edme | Jardin |
| | | 30 | Ferrey, Georges | Pré |
| | | 32 | Chatrou, Louis | id |
| | | 34 | Villette, Henry | Pré |
| | | 36 | id | Terre |
| | | 38 | Collin, Elme | Bois |
| | | 40 | id | Bât. |
| | | 42 | | Jardin |
| | | 44 | Chauvin, Jean | id |
| | | 46 | Michaut, Louis | |
| | | 48 | ~~Jejot, Nicolas~~ Soisson, Eugène | Terre |

| NOMS des RUES ET PLACES. | NUMÉROS des feuilles. | NUMÉROS des propriétés. | NOMS des PROPRIÉTAIRES. | NATURE des PROPRIÉTÉS. |
|---|---|---|---|---|
| Ruelle de la Fontaine | 4e | 1 | Michel, Augustin | Terre |
| | id | 3 | Duvelet, Elme | Bât. |
| | | 1 | id | Bois |
| | | 7 | Maratrey, Vve | Bât. |
| | | 9 | Bois Communaux | |
| | | 11 | Dardery, | |
| | | 13 | Duvdet, Nicolas | Jardin |
| | | 15 | id | Bât. |
| | | 17 | Collin, Elme | Terre |
| | | 3 | Michel, Augustin | id |
| | | 4 | id | Bois |
| | | 6 | id | Jardin |
| Rue de St. André. | 4e | 1 | Collin, Elme | Bois |
| | id | 3 | id | Terre |
| | | 5 | Rapeneau, Nicolas | id |
| | | 7 | Collin, Elme | |
| | | 9 | Rapeneau, Nicolas | Jardin |
| | | 11 | id | Bât. |
| | | 13 | Veuve Communaux | |
| | | 15 | id | |
| | | 17 | Millet, François | Bât. |
| | | 19 | id | Terre |
| | | 21 | Millet, Jean Baptiste Montaubay | id |
| | | 23 | Meunier, Jean | |
| | | 3 | Gillotte, Henry | |
| | | 4 | Collin, Elme | Bât. |
| | | 6 | Millet, Jean | Terre |
| | | 8 | id | Bât. |
| | | 10 | | Bois |
| | | 12 | Devoir, Georges | Bât. |
| | | 14 | Devoir, Jean | id |
| | | 16 | id | Bois |
| | | 18 | Jejot, Pierre | Jardin |
| | | 20 | Millet, Dominique | Bois |
| | | 22 | id | Bât. |
| | | 24 | Bois Communaux | |
| | | 26 | Toussaint, Benoist | Terre |
| | | 28 | id | Bât. |
| | | 30 | | Bois |
| | | 32 | | Bât. |
| | | 34 | Millet, Jean | Terre |
| Annexe de la rue de Chastellux ou chemin de Meulot | | 29 | Chauveau, Edme | Cour |
| | | 31 | id. | Bâtiment |
| | | 33 | Pagat, Edme | Terre |
| | | 35 | Rapeneau, Pierre | Terre |
| | | 37 | id. | Terre |
| | | 50 | Heudet, Jean | id. |
| | | 52 | Soison, Georges | id. |
| | | 54 | Meunier, Jean | id. |
| | | 56 | Jejot, Pierre | Cour |
| | | 58 | Millet, François | Terre |
| | | 60 | Vve Michaut | id. |
| | | 62 | Vve Millet | id. |
| | | 64 | Lazare, Benoist | id. |

Ch. GALLOT, imp. de la Préfecture.

1500 W 089/13

# TABLEAU DES RUES ET AUTRES VOIES PUBLIQUES

*avec les numéros des propriétés, leur nature et les noms des propriétaires.*

## La Bascule.

(Hameau.)

| NOMS des RUES ET PLACES. | NUMÉROS des feuilles. | NUMÉROS des propriétés. | NOMS des PROPRIÉTAIRES. | NATURE des PROPRIÉTÉS. |
|---|---|---|---|---|
| Rue | C. | 1 | Rauden, Elme | Jardin |
| St André | id. | 3 | id. | Bât. |
| | | 5 | | Comb. Communs. |
| | | 9 | Rauden, Elme | Bât. |
| | | 11 | id. | Cour |
| | | 13 | | Jardin |
| | | 15 | Rousseau, Nicolas | id. |
| | | 17 | id. | Bât. |
| | | 19 | | Cour |
| | | 21 | | Bât. |
| | | 23 | | Cour |
| | | 3 | Serieux, Remi | Jardin |
| | | 4 | Rousseau, Henry | Cour |
| | | 6 | Rousseau, Henry | Jardin |
| | | 8 | Piney, Elme | Cour |
| | | 10 | id. | Bât. |
| Rue de | C. | 1 | | Mare |
| Chastellux | id. | 3 | Rousseau, Henry | Bât. |
| | | 5 | id. | Jardin |
| | | 2 | Rappeneau, Joseph | Cour |
| | | 4 | Rousseau, Jacques | Bât. |
| | | 6 | id. | Jardin |
| | | 8 | Gillotte, César | Cour |

Ch. GALLOT, imp. de la Préfecture.

089/14

DÉPARTEMENT

de

L'YONNE.

ARRONDISSEMENT

d' Avallon

SERVICE VICINAL.

CANTON

de Vézelay

# COMMUNE

DE

# CHATEL-CENSOIR

## PLAN D'ALIGNEMENT.

AUXERRE, TYPOGRAPHIE CH. GALLOT.

1500 W 091/1

# PROCÈS-VERBAL DU TRACÉ DES ALIGNEMENTS.

| NOMS DES RUES. | INDICATION DES ALIGNEMENTS. COTÉ DROIT. | INDICATION DES ALIGNEMENTS. COTÉ GAUCHE. | LARGEURS ADOPTÉES. |
|---|---|---|---|
| Chemin de grande communication N°21 de Coulanges-sur-Yonne à Avallon. (1ère partie.) | 1° Deux lignes droites dispositions conformément aux indications du plan.<br>2° Partie de limite du N° 32 conservé<br>3° ligne Droite entre le 1er angle du N° 36 et un point pris en face et à 8m du 1er angle du N° 34 et prolongé en deçà jusqu'au N° 34<br>4° Ligne Droite parallèle à l'alignement à 7m de distance<br>5° Ligne Droite entre l'extrémité de cet alignement et le 1er angle du N° 56.<br>6° Limite du N° 56 conservé. | 1° Deux lignes droites dispositions conformément aux indications du plan<br>2° ligne parallèle à l'alignement opposé à 8m de distance<br>3° id id<br>4° ligne Droite entre le 1er angle du N° 34 et le 1er angle du N° 32<br>5° ligne Droite entre un angle et le 1er angle du N° 30<br>6° ligne Droite partant de cet angle et aboutissant au point en talus situé en face de N° 53.<br>7° Lignes parallèles au alignement opposé à 8m de distance. | 8m |
| 2e partie. | ligne parallèle à 8m de distance à l'alignement n° 3 opposé | 1° ligne Droite entre le 1er angle du N° 1 et le 1er angle du N° 3<br>2° ligne Droite entre un angle et le 1er angle du N° 5.<br>3° ligne Droite entre un angle et le 1er angle du N° 13. | 8m |
| Rue de l'Ecluse. | 1° Limite du N° 8 conservé et prolongé en deçà<br>2° limite actuelle conservée. | Ligne parallèle au alignement opposé à 7m de distance | 7m |
| Rue du Canal. | 1° ligne Droite entre le parement extérieur du N° 2 et le parement extérieur du mur du musoir | 1° ligne Droite entre le 1er angle du N° 1 et le 1er angle du N° 11<br>Limite du N° 11 conservé. | 6 |
| Rue Bourgelier. | 1° Limite des N° 2 et 4 conservée.<br>2° ligne Droite entre le 1er angle du N° 6 et le parement mis en retraite du même<br>3° ligne Droite entre un point et le 2e angle du N° 6.<br>4° ligne Droite entre un angle et le 1er angle du mur du N° 20.<br>5° ligne Droite entre un angle et un point pris en face et à 7m de l'alignement opposé<br>6° ligne parallèle à l'alignement opposé à 7m de distance | 1° Alignement donné au plan<br>2° Partie de limite du N° 1 conservé<br>3° Lignes parallèles au alignement opposé à 7m de distance jusqu'à l'extrémité de la rue. | 7m |
| Grande Ruelle | ligne parallèle à l'alignement opposé à 8m de distance | ligne Droite entre un point pris à 2m en retrait de l'angle du N° 1 et un point pris à 7m en retrait de l'angle du même | 8m |
| Petite ruelle | ligne parallèle à l'alignement opposé à 6m de distance | limites des N° 1 et 3 conservés et prolongées. | 1m |
| Place du Marché. | 1° Limite du N° 1 conservé<br>2° ligne parallèle à l'alignement opposé à 6m de distance | ligne Droite entre le 1er angle du N° 1 et le 2e angle du N° 5. | 6m |
| Grande Rue. | 1° ligne Droite entre le 1er angle du N° 9 et le 1er angle du N° 10<br>2° Limite du N° 10 conservé | 1° ligne Droite entre le 1er angle du N° 1 et le 1er angle du N° 13<br>2° Limites des N° 13 et 15 conservés | |

| NOMS DES RUES | INDICATION DES ALIGNEMENTS. COTÉ DROIT. | INDICATION DES ALIGNEMENTS. COTÉ GAUCHE. | LARGEURS ADOPTÉES. |
|---|---|---|---|
| | 3e ligne Droite entre le 1er angle de N° et le 1er angle du N° 14.<br>4e Limite du N° 13 conservé.<br>5e ligne Droite entre le 2e angle de N° et le 4e angle du N° 44.<br>6e Limite du N° 24 conservé.<br>7e ligne Droite entre le 1er angle du N° 24 et le 1er angle du N° 26.<br>8e Limite conservée. | 3e ligne Droite entre l'extrémité du mur du musoir et le 2e angle du N° 3. | |
| Rue de l'Eglise. | 1e ligne parallèle au alignement opposé à 6m de distance<br>2e ligne Droite entre le 1er angle du N° 10 et le 1er angle du N° 12 prolongé en deçà jusqu'au parement du N° 4.<br>3e ligne Droite entre un angle et le 1er angle du N° 20.<br>4e ligne Droite entre un angle et le 1er angle du N° 22<br>5e Limites des N° 22, 24, 26, 28 et 32 conservées.<br>6e ligne Droite entre le 1er angle du N° 30 et le 1er angle du N° 38.<br>7e ligne Droite entre un angle et l'angle saillant du N° 50<br>8e ligne Droite entant angle et le 1er angle du N° 54. | 1e ligne Droite entre le 1er angle du N° et le 2e angle du N° 3<br>2e ligne Droite entre un angle et un point pris sur le parement intérieur du même mur à 6m de l'alignement opposé<br>3e ligne parallèle au alignement opposé à 6m de distance jusqu'à l'extrémité de la rue. | 6 |
| Rue du tour de l'Eglise. | | 1e ligne parallèle au parement de l'église à 6m de distance<br>2e Limites des N° 9, 11, 13, 15 et 17 conservées.<br>3e ligne Droite entre le 1er angle du N° 19 et un point pris à 2m 50 en retraite du 1er angle du N° 23. | 6 |
| Impasse de l'Eglise. | 1e Limite du N° 2 conservé<br>2e ligne Droite entre le 1er angle du N° 2 et le 2e angle saillant du N° 4.<br>3e ligne Droite entre un angle et un point pris en face et à 6m du 1er angle saillant du N° 11.<br>4e ligne Droite entre le point et le 1er angle du N° 6.<br>5e Limite du N° 6 conservé. | 1e Limite des N° 1 et 3 conservés<br>2e ligne Droite entre le 2e angle du N° 3 et le 2e angle du N° 5.<br>3e ligne Droite entre un angle et le 1er angle saillant du N° 11<br>4e Partie de limite du N° 11 conservée. | 6 |
| Rue des Bordes. | 1e ligne Droite entre le 1er angle du N° 2 et le 2e angle du N° 4 prolongé jusque à l'extrémité de la rue et de l'autre part jusqu'au N° 28.<br>2e ligne parallèle au alignement opposé à 6m de distance jusque à la rue de Vaucemy.<br>3e ligne Droite entre un point pris en face à 6m du 1er angle du N° 27 et le 1er angle du N° 29.<br>4e Limite du N° 29 conservé<br>5e ligne Droite entre le 2e angle du N° 32 et un point pris en face et à 6m de l'alignement opposé<br>6e ligne parallèle à l'alignement opposé à 6m de distance. | 1e ligne parallèle à l'alignement opposé à 6m de distance<br>2e ligne Droite entre l'extrémité du 1er alignement et le 2e angle du N° 3.<br>3e Limite du N° 7 conservé et prolongé entre jusqu'à la 1re face latérale du N° 71<br>4e ligne Droite entre le 2e angle du N° 7 et le 1er angle du N° 87.<br>5e ligne Droite entre le 1er angle du N° 87 et le 1er du N° 97.<br>6e ligne Droite entre un angle et le 2e angle du N° 109.<br>7e ligne Droite entre un angle et le 1er angle du N° 127. | 6m |

# PROCÈS-VERBAL DU TRACÉ DES ALIGNEMENTS.

| NOMS DES RUES. | INDICATION DES ALIGNEMENTS. COTÉ DROIT. | INDICATION DES ALIGNEMENTS. COTÉ GAUCHE. | LARGEURS ADOPTÉES. | NOMS DES RUES | INDICATION DES ALIGNEMENTS. COTÉ DROIT. | INDICATION DES ALIGNEMENTS. COTÉ GAUCHE. | LARGEURS ADOPTÉES. |
|---|---|---|---|---|---|---|---|
| Rue de Vaucouy. | 1e Ligne parallèle au algt opposé jusqu'à la rue des Rondes à 7m de Distance<br>2e Ligne Droite entre l'extremité du Demi algt et le 1er angle du Nº 20<br>3e Ligne Droite entre ce angle et le 1er angle de Sinuosité du Nº 26.<br>4e Ligne parallèle à 7m de Distance au algt opposé jusqu'à l'extrémité de la rue. | 1e 1ère partie du Nº 7 conservé et redressé en bois jusqu'à la route Départementale.<br>2e 2e partie du Nº 7 conservée<br>3e Ligne parallèle à l'algt opposé à 7m de Distance.<br>4e id id<br>5e Ligne Droite entre ce alignement et le 1er angle du Nº 31.<br>6e Ligne Droite entre ce angle et le 1er angle du Nº 57.<br>7e Limite des Nos 57, 59, 61 et 63 conservée.<br>8e Ligne Droite entre le 1er angle du Nº 63 et 2e angle de Sinuosité du Nº 67.<br>9e Ligne Droite entre ce angle et le 2e angle du Nº 83. | 7m | | | | |
| Rue de derrière | 1e Ligne parallèle à l'algt opposé à 4m de Distance<br>2e Ligne Droite entre le 1er angle du Nº 8 et suivant le alignement intérieur du Nº 12. | 1e Limite du Nos 1, 3 et 5me partie du Nº 7 conservée<br>2e Ligne parallèle à l'algt opposé à 5m de Distance | 4<br>5m | | | | |
| Rue des Cas. | 1e Ligne parallèle à l'algt opposé à 6m de Distance. 2e Ligne Droite entre ce algt et le 2e angle du Nº 8.<br>3e Ligne parallèle à l'algt opposé à 6m jusqu'au ruisseau<br>4e Ligne Droite entre le 1er angle du pignon sud du ruisseau et le 1er angle du Nº 18<br>5e Limite conservée jusqu'à la route Départementale | 1e Partie de Limite du Nº 1 conservé<br>2e Ligne parallèle au algt opposé à 6m de Distance. 3e Ligne Droite entre le 2e angle saillant du Nº 1 et le 1er angle du Nº 5<br>4e Limite conservée jusqu'à la route Départementale | 6m | | | | |

0941/3

# PLAN GÉNÉRAL.

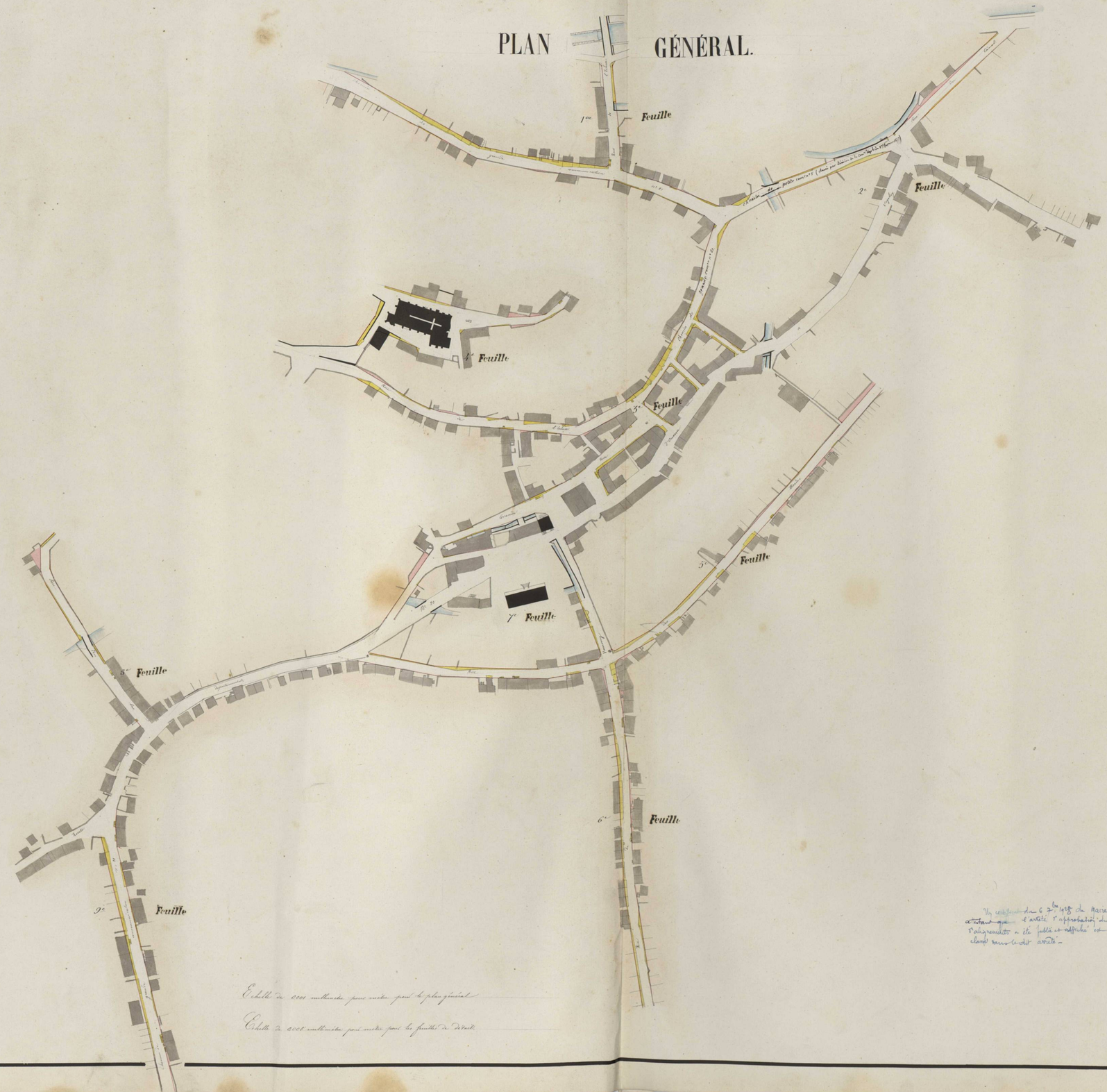


Vu et approuvé, conformément à notre avis en date de ce jour, le présent plan d'alignement composé de 9 feuilles de détails.

Auxerre, le 9 avril 1861.

Pour le Préfet,

Le Secrétaire général délégué,

A. Lemoy

Dressé par l'Agent Voyer cantonal soussigné

Vérifié par l'Agent Voyer d'arrondissement

Vu et présenté par l'Agent Voyer en chef

Vu et présenté par l'Agent Voyer en chef

Vu ce présent du 6 7bre 1928 du Maire ~~a tant que~~ l'arrêté d'approbation du plan d'alignements a été publié et affiché est classé sous le dit arrêté –

Echelle de 0,001 millimètre pour mètre pour le plan général

Echelle de 0,005 millimètre pour mètre pour les feuilles de détail

091/4

1e Feuille




091/5

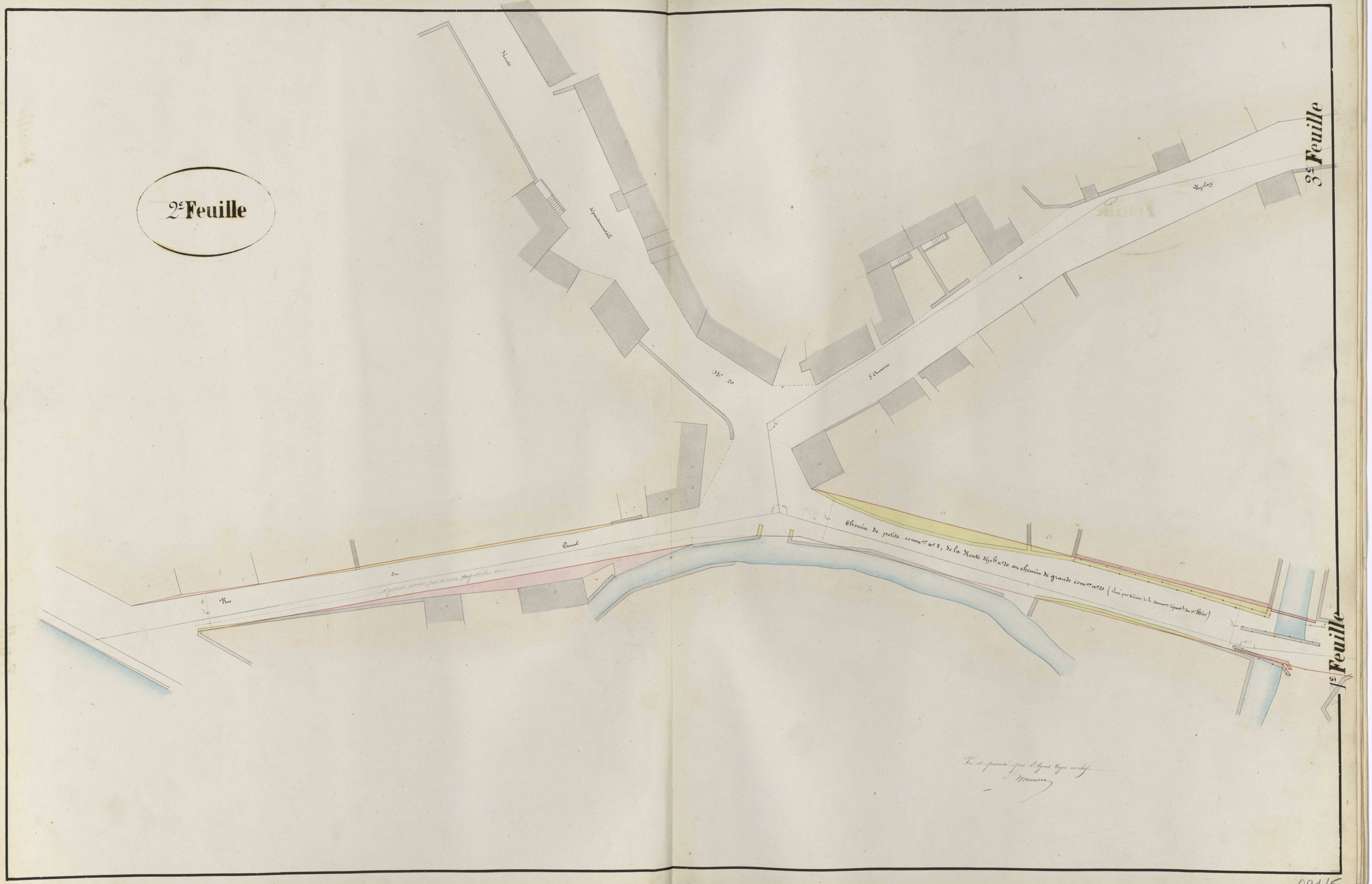
2e Feuille
3e Feuille
1re Feuille
Route
Départementale
No 20
Canal
Rue
du
Chemin de petite common no 5, de la Route dépl.le no 20 au chemin de grande common no 21 (classé par décision de la Common départ.le du 6e Février)
Vu et présenté par l'Agent Voyer en chef
Bonnaire

091/6

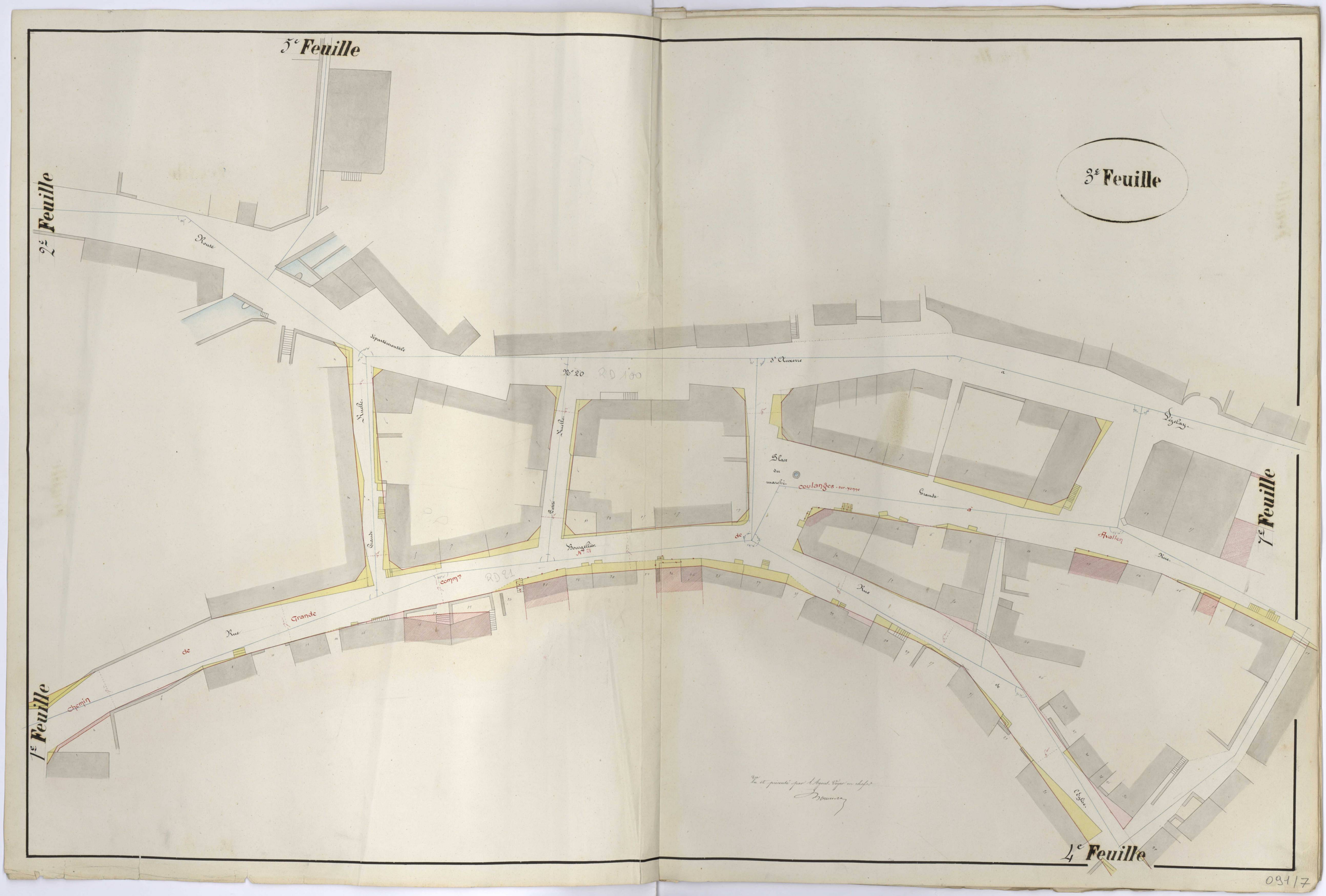
5e Feuille
2e Feuille
3e Feuille
7e Feuille
1e Feuille
4e Feuille
Route
Départementale
N° 20
RD 100
d'Auxerre
à
Lézelay
Place du marché
coulanges-sur-yonne
Grande
Avallon
Rue
Bourgellier
N° 21
Petite
Ruelle
Grande
Rue
de
Chemin
Grande
Rue
de
Église
RD 21
Vu et présenté par l'Agent-Voyer en chef
091/7

4e Feuille

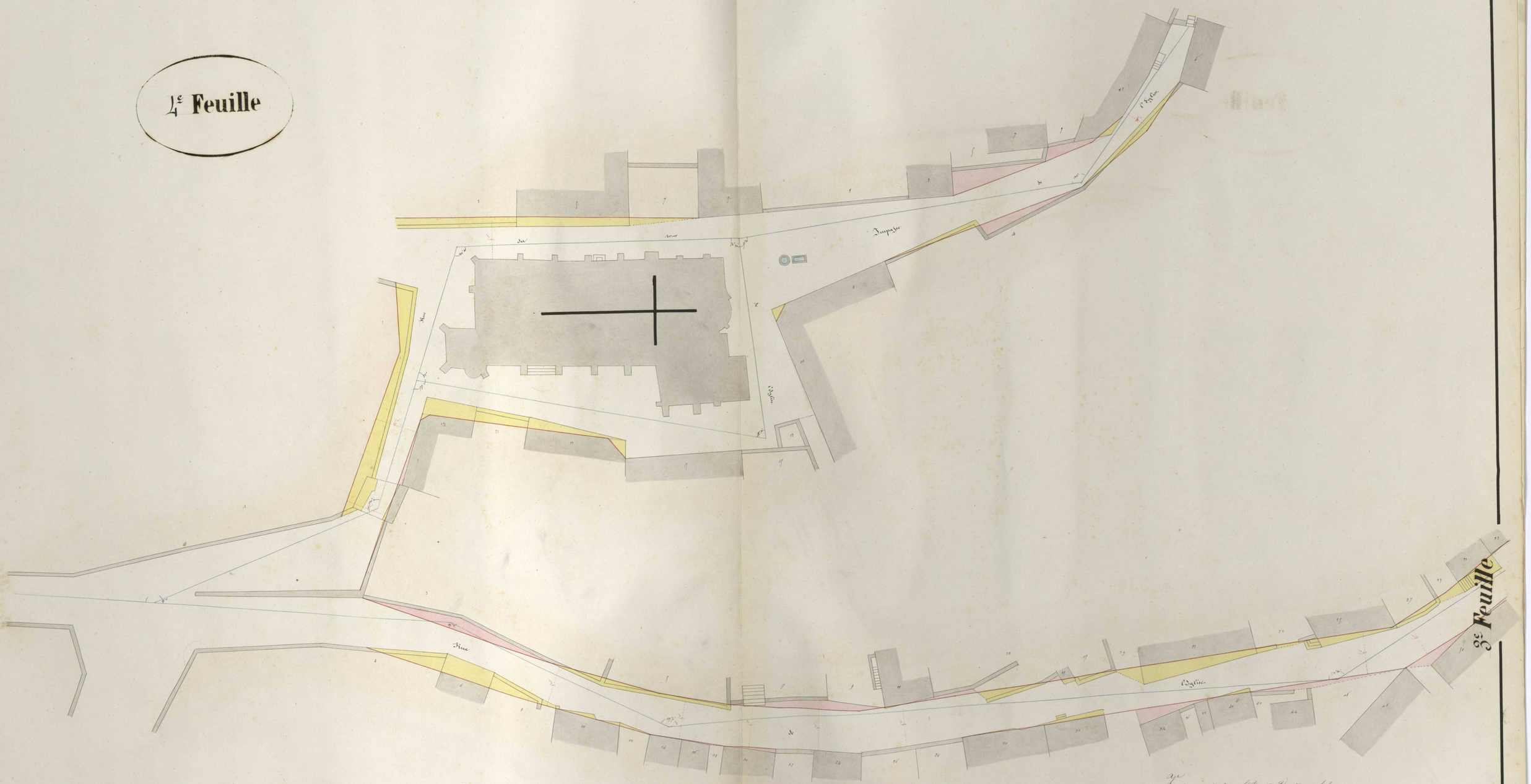
Rue
Rue
Rue

5e Feuille

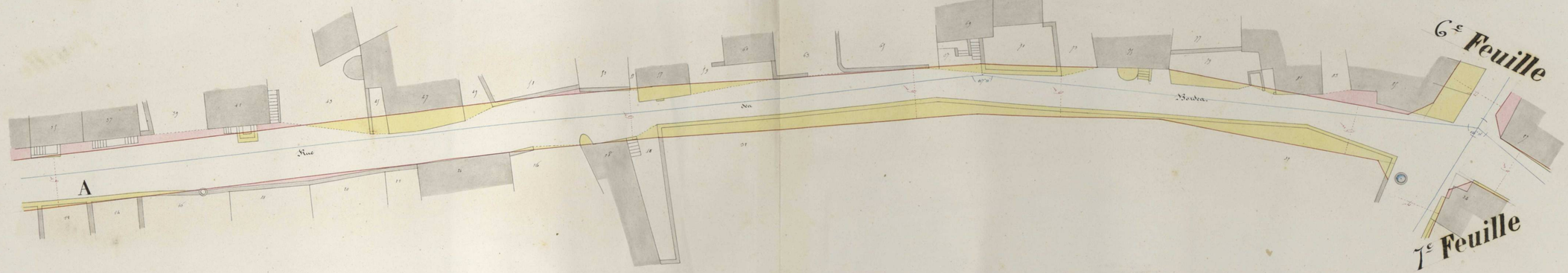


6e Feuille

7e Feuille

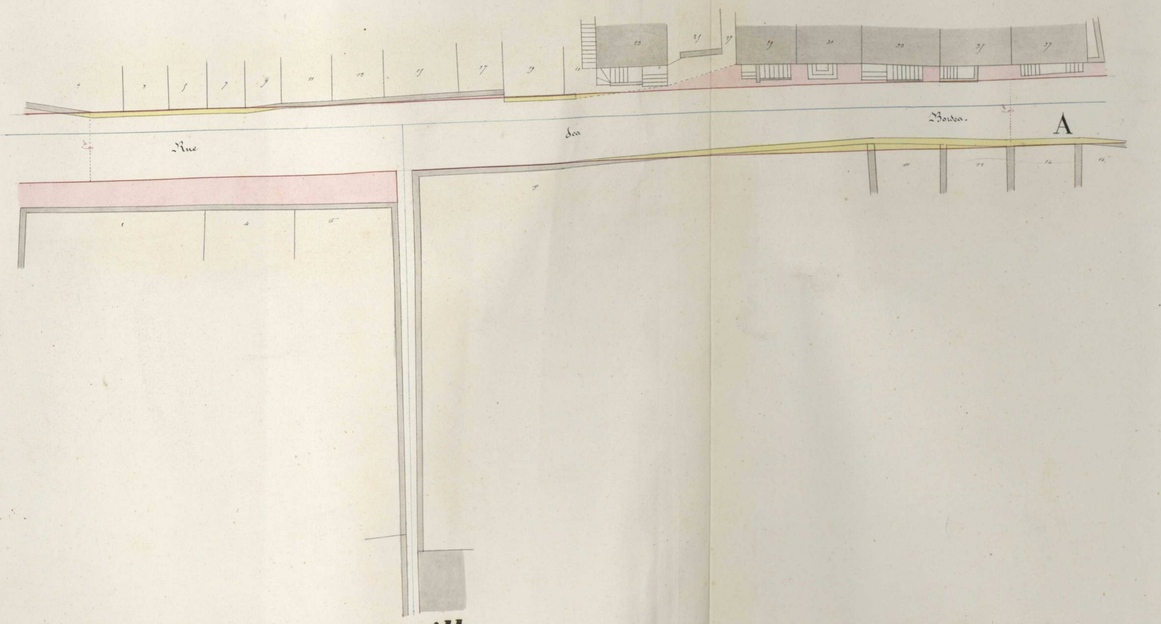


3e Feuille

Vu et présenté par l'Agent Voyer en chef.
Bouvier

091/9

6e Feuille




Vu et présenté par l'Agent Voyer en chef.

091/10

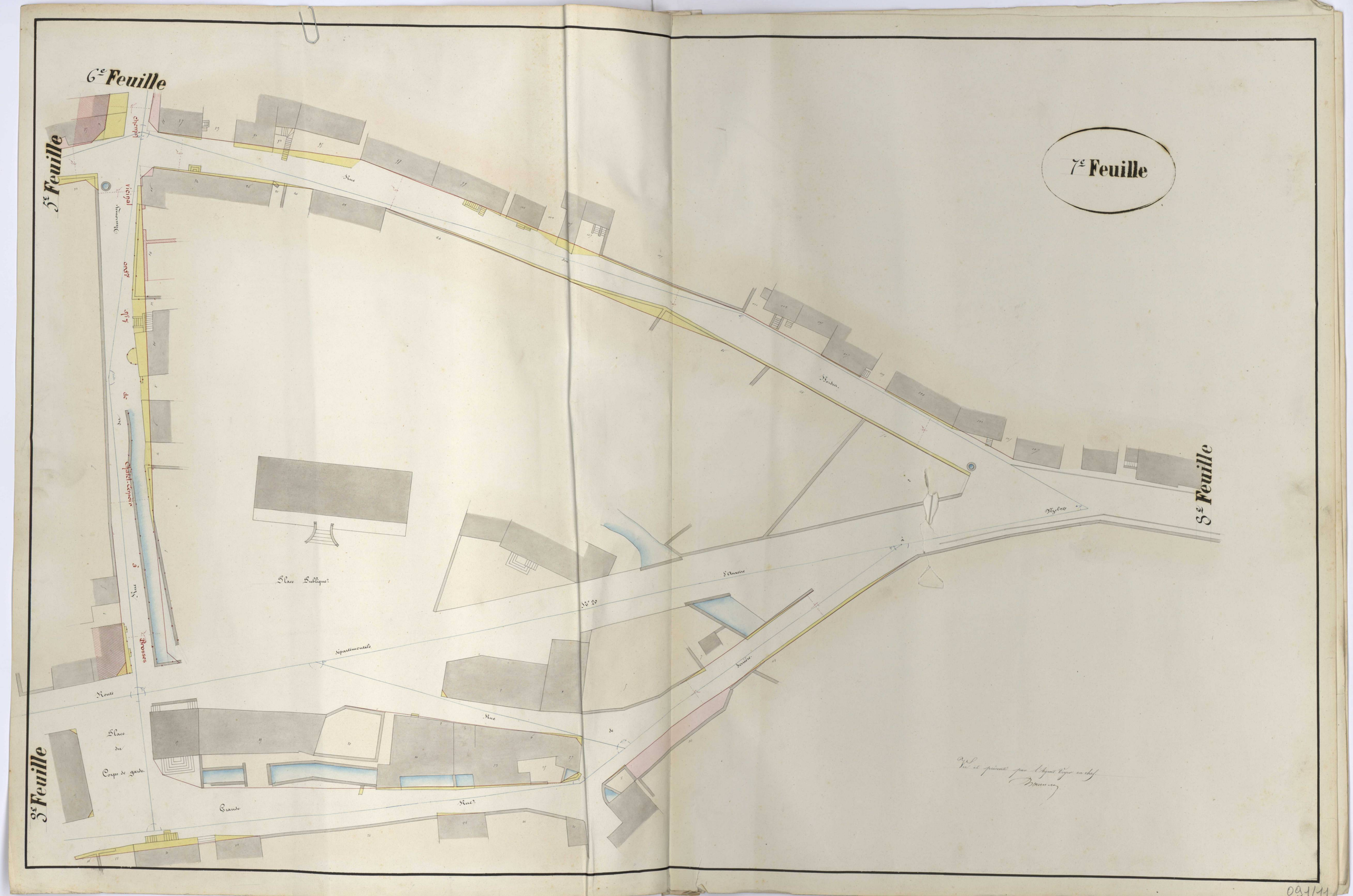
6e Feuille
5e Feuille
7e Feuille
8e Feuille
3e Feuille
Rue
Vicinal
Rue
Place Publique
Rue
Rue
Rue
Rue
Rue
Rue
Rue
Rue
Rue
Rue
Rue
Rue
Rue
Rue
Rue
Rue
Rue
Rue
Rue
Route
Place du Corps de garde
Grande
Bordeaux
Bordeaux
Vu et présenté par l'Agent Voyer en chef
Bourrier

091/11

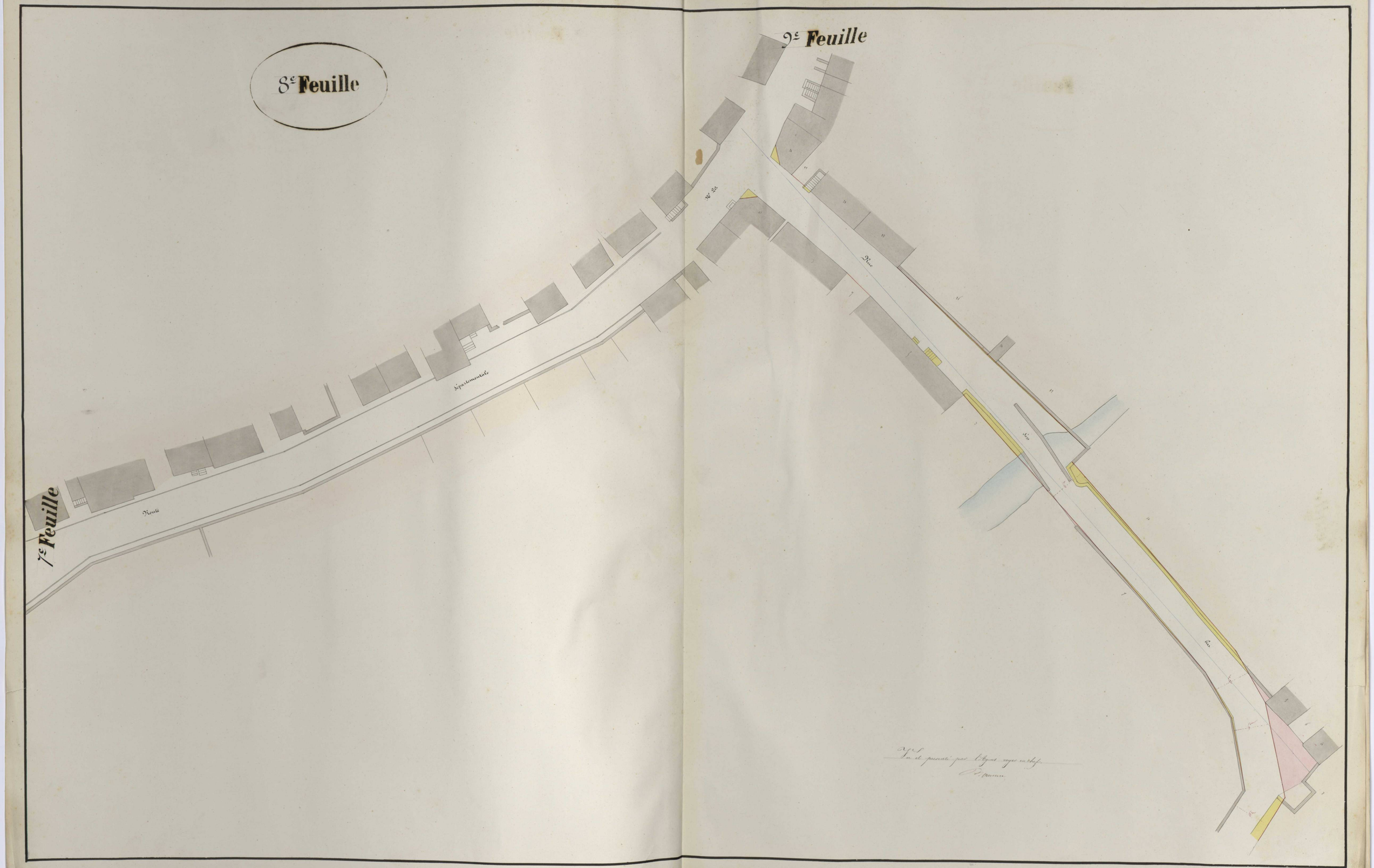
8e Feuille
9e Feuille
7e Feuille
Route
Départementale
Rue
Vu et présenté par l'Agent voyer en chef.
P. Ouvrier

091/12

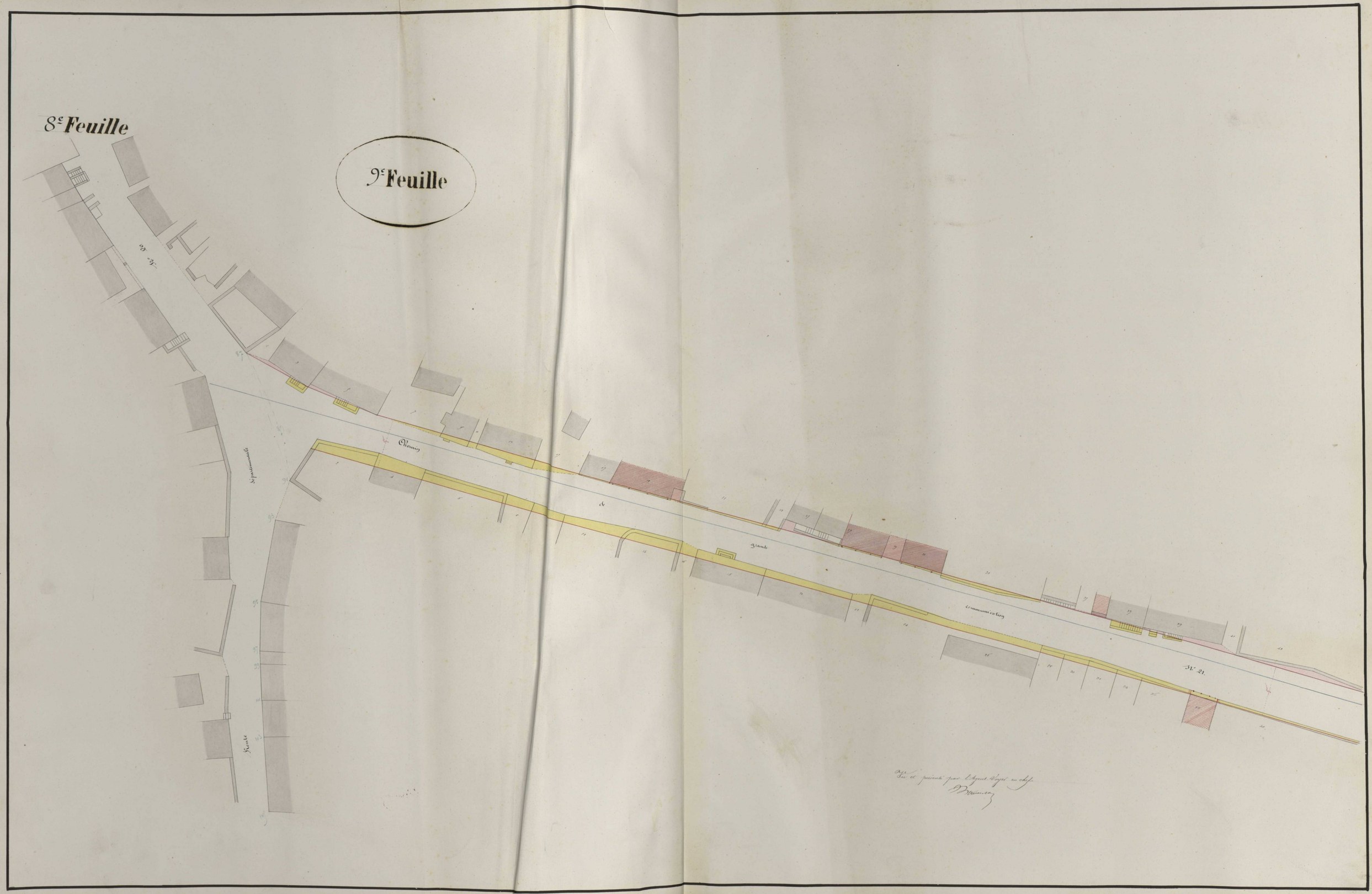
8e Feuille
9e Feuille
Chemin
de
grande
communication
N° 21.
Départementale
Route
Vu et présenté par l'Agent Voyer en chef
Bernard

091/13

# TABLEAU DES RUES ET AUTRES VOIES PUBLIQUES

## *avec les numéros des propriétés, leur nature et les noms des propriétaires.*

| NOMS des RUES ET PLACES. | NUMÉROS des feuilles. | NUMÉROS des propriétés. | NOMS des PROPRIÉTAIRES. | NATURE des PROPRIÉTÉS. |
|---|---|---|---|---|
| Chemin. | | 1 | Morel Paul | Terre |
| de | | 3 | id | Terre |
| grande | | 5 | id | Terre |
| communion | | 7 | id | Sol |
| N.° 21 | | 9 | Sellier Bazile | Sol |
| de | | 11 | " | passage |
| Coulange s/Yonne | | 13 | Sellier Pierre | Terre |
| à | | 15 | id | Terre |
| Avallon. | | 17 | id | Sol |
| 1.re partie. | | 19 | Simon Joseph | Sol |
| | | 21 | | Sol |
| | | 23 | Legé Godefroy | Sol |
| | | 25 | Fontaine | Terre |
| | | 27 | | Sol |
| | | 29 | | Sol |
| | | 31 | Jubin Etienne | Sol |
| | | 33 | Morel François | Sol |
| | | 35 | Gilet les héritiers | Sol |
| | | 37 | Colas J.n | Sol |
| | | 39 | Morel Guillaume | Sol |
| | | 41 | Rousseau Armand | Sol |
| | | 43 | | passage |
| | | 45 | Rousseau Armand | Sol |
| | | 47 | Esprit J.n B.te | Sol |
| | | 49 | La Commune | Sol |
| | | 51 | Delalaye Alfred | Jardin |
| | | 53 | Esprit J.n | Sol |
| | | 55 | id | Sol |
| | | 57 | id | Jardin |
| | | 59 | Sellier | Terre |
| | | 61 | Bazin Aime | Sol cour |
| | | 2 | Cassier Pierre | Sol |
| | | 4 | | cour |
| | | 6 | Cassier Pierre | Sol |
| | | 8 | Massé J.n B.te | Terre |
| | | 10 | Clément Didier | Terre |
| | | 12 | Flamand J.n B.te | Terre |
| | | 14 | Flamand Auguste | Terre |
| | | 16 | id | Terre |
| | | 18 | Vve Lagé Damon | Terre |
| | | 20 | Moreau Pierre | cour |
| | | 22 | Guenot Antoine | Jardin |
| | | 24 | Flamand Auguste | Sol |
| | | 26 | | passage |
| | | 28 | Massé Yves | Sol |
| | | 30 | " | cour com.e |
| | | 32 | Clément Didier | Sol |
| | | 34 | Bouchet Chasseigne | Terre |
| | | 36 | Verain Godefroy | Sol |
| | | 38 | Verain Edmée | Jardin |
| | | 40 | id | cour |
| | | 42 | id | Sol |
| | | 44 | " | cour com.e |
| | | 46 | Coussaert Massé | Sol |
| | | 48 | | Sol |
| | | 50 | | Terre |
| | | 52 | | Sol |
| | | 54 | | cour |
| | | 56 | Delalaye Alfred | Sol |
| | | 58 | Grassot Nicolas | Terre |
| | | 60 | Delalaye Alfred | Terre |

| NOMS des RUES ET PLACES. | NUMÉROS des feuilles. | NUMÉROS des propriétés. | NOMS des PROPRIÉTAIRES. | NATURE des PROPRIÉTÉS. |
|---|---|---|---|---|
| | | 67 | Moreau Jacques | Terre |
| | | 64 | Marjon François | Terre |
| | | 66 | id | Sol |
| | | | | |
| | | | | |
| 2.e partie. | | 1 | Simon Denis | cour |
| | | 3 | Esprit J.n B.te | Sol |
| | | 5 | Guérin J.n B.te | Sol |
| | | 7 | Simon Denis | cour |
| | | 9 | Baron Louis | Sol |
| | | 11 | | passage |
| | | 13 | Paré Joseph | Sol |
| | | 15 | | cour |
| | | 17 | Bureau | Sol |
| | | 19 | Millet Jacques | Sol |
| | | 21 | Moreau Denis | cour |
| | | 23 | | cour |
| | | 25 | Philippon Adolphe | Sol |
| | | 27 | Fumeau Nicolas | Sol |
| | | 29 | | cour |
| | | 31 | Aubin | Sol |
| | | 33 | Bonneau Alexis | Terre |
| | | 35 | Durand Denis | cour |
| | | 37 | id | Sol |
| | | 39 | Lefeuvre Louis | Sol |
| | | 41 | | passage |
| | | 43 | Bureau Philibert | Vigne |
| | | 2 | Horten Paul | cour |
| | | 4 | id | Sol |
| | | 6 | id | Jardin |
| | | 8 | Baron Alexandre | Terre |
| | | 10 | Sellier Laurent | Terre |
| | | 12 | Paré Joseph | Jardin |
| | | 14 | Rousseau J.n B.te | Jardin |
| | | 16 | | cour |
| | | 18 | Rousseau J.n B.te | Sol |
| | | 20 | Lebeau Claude | Sol |
| | | 22 | | cour |
| | | 24 | Esprit J.n | Terre |
| | | 26 | Durand Nicolas | Sol |
| | | 28 | Morel Pierre | Terre |
| | | 30 | Prudhomme Louis | Terre |
| | | 32 | Lebeuf Alexandre | Terre |
| | | 34 | Chanson Pierre | Terre |
| | | 36 | Baron Alexandre | Terre |
| | | 38 | Esprit Les héritiers | Terre |
| | | 40 | Devins. | chemin |
| | | | | |
| | | 1 | Delalaye Alfred | chenevière |
| | | 3 | Cotey V.ve | Jardin |
| | | 5 | | passage |
| | | 7 | Petey V.ve | Sol |
| | | 9 | Gilet les héritiers | Sol |
| | | 11 | | Terre |
| | | 13 | Simon J.n | Terre |
| | | 15 | id | Sol |
| | | 17 | Moreau Pierre | Sol |
| | | 19 | id | Sol |
| | | 21 | | cour |
| | | 23 | Simon Joseph | cour |
| | | 25 | Delalaye Alfred | Sol |
| | | 27 | Grassot Nicolas | Sol |
| | | 29 | Delalaye Alfred | Terre |

| NOMS des RUES ET PLACES. | NUMÉROS des feuilles. | NUMÉROS des propriétés. | NOMS des PROPRIÉTAIRES. | NATURE des PROPRIÉTÉS. |
|---|---|---|---|---|
| Rue | | 1 | | Terre |
| du | | 3 | | Terre |
| Canal. | | 5 | Dillon Jacques | Terre |
| | | 7 | Bazin Aimé | Jardin |
| | | 9 | id | cour com.e |
| | | 11 | Bazin Bazile | Sol |
| | | 13 | Baron Claude | Terre |
| | | 15 | Esprit Paul | Sol |
| | | 17 | | cour |
| | | 19 | Grassot J.n | Jardin |
| | | 21 | Moreau Jacques | Sol |
| | | 23 | Grassot Nicolas | Terre |
| | | 25 | Delalaye Auguste | Terre |
| | | 27 | Grassot Nicolas | Sol |
| | | 29 | Delalaye Alfred | Sol |
| | | 31 | id | cour |
| | | 33 | Simon Jacques | Sol |
| | | 35 | id | Sol |
| | | 37 | Gilet les héritiers | Sol |
| | | 39 | Lefeuvre Louis | Sol |
| | | 41 | | passage |
| | | 43 | Bureau Philibert | Vigne |
| | | 45 | | cour |
| | | 47 | | Sol |
| | | 49 | | cour |
| | | 51 | | Sol |
| | | 53 | | cour |
| | | 55 | | Sol |
| | | 57 | | Sol |
| | | 59 | | Sol |
| | | 61 | | Sol |
| | | 63 | | Sol |
| | |

# TABLEAU DES RUES ET AUTRES VOIES PUBLIQUES

***avec les numéros des propriétés, leur nature et les noms des propriétaires.***

| NOMS des RUES ET PLACES. | NUMÉROS des feuilles. | NUMÉROS des propriétés. | NOMS des PROPRIÉTAIRES. | NATURE des PROPRIÉTÉS. |
|---|---|---|---|---|
| Rue de | | 26 | Rabant Léon | Terre |
| l'Eglise | | 28 | Baron Louis | Terre |
| (Suite) | | 30 | id | Bat |
| | | 32 | id | Bat |
| | | 34 | Veuve Hubain | Bat |
| | | 36 | id | cour |
| | | 38 | Denot Jean | Bat |
| | | 40 | Baron Louis | Bat |
| | | 42 | Denot Jean | cour |
| | | 44 | id | Bat |
| | | 46 | Dufour Pierre | cour |
| | | 48 | id | Bat |
| | | 50 | Mandron Joseph | Bat |
| | | 52 | id | Bat |
| | | 54 | Rabant Léon | Bat |
| Rue du | 1 | | La Commune | Terre |
| tour de | 3 | | Pallud (les héritiers) | Terre |
| l'Eglise. | 5 | | id | Bat |
| | 7 | | " | cour com.ne |
| | 9 | | Roby | Bat |
| | 11 | | Lafaurie (les héritiers) | Bat |
| | 13 | | Piget Lucien | place |
| | 15 | | id | Terre |
| | 17 | | Piget Vve | Bat |
| | 19 | | id | Bat |
| | 21 | | La Commune | Terre |
| | 23 | | id | Bat |
| Impasse | 1 | | Roby | Terre |
| de | 3 | | id | Bat |
| l'Eglise. | 5 | | | cour |
| | 7 | | | Bat |
| | 9 | | | cour |
| | 11 | | Delaloge Vve | Bat |
| | 2 | | Lafaurie (héritiers) | Bat |
| | 4 | | Delaloge D'Amour | Terre |
| | 6 | | id | Terre |
| | 1 | | Billet Charles | Terre |
| | 3 | | Meunier Francois | Terre |
| | 5 | | Arnaud | Terre |
| | 7 | | Allard Aîné | Terre |
| | 9 | | Lebeuf Francois | Terre |
| | 11 | | Esnard Joseph | Terre |
| | 13 | | Blain Hubain | Terre |
| | 15 | | Pinet Joseph | Terre |
| | 17 | | Liger Honoré | Terre |
| | 19 | | Giraud Joseph | Terre |
| | 21 | | Laville Aîné | passage |
| | 23 | | id | Bat |
| | 25 | | Fabri Francois | Jardin |
| | 27 | | id | cour |
| | 29 | | id | Bat |
| | 31 | | Simon Noel | Bat |
| | 33 | | Mandron Joseph | Bat |
| | 35 | | Liger Pierre | Bat |
| | 37 | | Laville Mathieu | Bat |
| | 39 | | " | cour com.ne |
| | 41 | | Esnard Louis | Bat |
| | 43 | | " | cour com.ne |
| | 45 | | Sellier François | cour |
| | 47 | | id | Bat |
| | 49 | | " | cour com.ne |
| | 51 | | Liger Eugenie | Terre |
| | 53 | | Bazin Claude | jardin |
| | 55 | | " | pass.e com.ne |
| | 57 | | Bellon Joseph | Bat |
| | 59 | | " | cour com.ne |
| | 61 | | Chauvin François | Bat |
| | 63 | | " | cour com.ne |
| | 65 | | Fatet Lazare | Terre |
| | 67 | | Simon Joseph | cour |
| | 69 | | id | Bat |
| | 71 | | id | cour |
| | 73 | | " | cour com.ne |
| | 75 | | Sellier Antoine | Bat |
| | 77 | | Mouet Vve | cour |
| | 79 | | Champion Nicolas | cour |
| | 81 | | Mandron Gabriel | Bat |
| | 83 | | " | cour com.ne |
| | 85 | | Champion Nicolas | Bat |
| | 87 | | Gaucand Pierre | Bat |
| | 89 | | " | cour com.ne |
| | 91 | | Jagonet Jean | Bat |
| | 93 | | id | cour |
| | 95 | | id | Terre |
| | 97 | | Bazin Charles | Bat |
| | 99 | | Billet Fil Ainé | Bat |
| | 101 | | Gibert Pierre | Bat |
| | 103 | | " | cour com.ne |
| | 105 | | Roy Claude | Bat |
| | 107 | | Bonjean Théodore | cour |
| | 109 | | Haby Mre | Terre |
| | 111 | | " | passage |
| | 113 | | Bazin Vve Bte | Bat |
| | 115 | | id | Bat |
| | 117 | | Bazin Alexandre | Bat |
| | 119 | | " | cour com.ne |
| | 121 | | | Bat |
| | 123 | | Billet Pierre | Bat |
| | 125 | | " | cour com.ne |
| | 127 | | Billet Pierre | Bat |
| | 1 | | Deschetard Claude | Terre |
| | 4 | | Pinet Pierre | Terre |
| | 6 | | Rabant Léon | Terre |
| | 8 | | Leblanc Claude | Terre |
| | 10 | | | Terre |
| | 12 | | | Terre |
| | 14 | | Mandron Félix | Terre |
| | 16 | | Billet Charles | Terre |
| | 18 | | Billet Félix | Terre |
| | 20 | | Liger Pierre | Jardin |
| | 22 | | Chauvin Hubert | Grange |
| | 24 | | id | Bat |
| | 25 | | " | cour com.ne |
| | 28 | | Mandron Vve | Bat |
| | 30 | | " | passage |
| | 32 | | Collaud | Bat |
| | 34 | | Volland Vve | Bat |
| | 36 | | Billet Pierre | Bat |
| | 38 | | id | cour |
| Rue | | 40 | Esnard Jean Bte | cour |
| Bordes | | 42 | id | Bat |
| (Suite) | | 44 | Esnard Paul | Jardin |
| | | 46 | Bazin Claude | Jardin |
| | | 48 | Bourdon Pierre | Jardin |
| | | 50 | Bellanger Pierre | Jardin |
| Rue | | 1 | Dargnon Etienne | Bat |
| du | | 3 | " | cour com.ne |
| Fauroux. | | 5 | Bazin Félix | Bat |
| | | 7 | Collaud | Clos |
| | | 9 | Champion Nicolas | Bat |
| | | 11 | Mandron François | Bat |
| | | 13 | Rousseau Regis | cour |
| | | 15 | id | Bat |
| | | 17 | Esnard Louis | Bat |
| | | 19 | Mouet Pierre | Bat |
| | | 21 | Esnard Antoine | Bat |
| | | 23 | | passage |
| | | 25 | Meunier François | Bat |
| | | 27 | id | passage |
| | | 29 | id | Terre |
| | | 31 | Giraud Jean | Bat |
| | | 33 | " | pass.e com.ne |
| | | 35 | Houillet Antoine | Bat |
| | | 37 | | cour |
| | | 39 | Mazet Pierre | Terre |
| | | 41 | | cour |
| | | 43 | Bazin Pierre | Bat |
| | | 45 | Mandron Pierre | Bat |
| | | 47 | Bertrand André | Bat |
| | | 49 | id | Bat |
| | | 51 | | passage |
| | | 53 | Mandron Jean Bte | Bat |
| | | 55 | | cour |
| | | 57 | Guerin Severin | Bat |
| | | 59 | | passage |
| | | 61 | Guerin Jacques | Bat |
| | | 63 | Chevreau Désiré | Bat |
| | | 65 | | cour |
| | | 67 | Guerin Nicolas | Bat |
| | | 69 | id | cour |
| | | 71 | Guerin Severin | Terre |
| | | 73 | Volland Claude | Ters |
| | | 75 | Jagonet Pierre | Terre |
| | | 77 | Mandron Pierre | Terre |
| | | 79 | Esnard Hubert | Terre |
| | | 81 | Rabant Léon | Terre |
| | | 83 | Mandron Pierre | Terre |
| | | 2 | La commune | jard.n |
| | | 4 | Esnard Jean Bte | Bat |
| | | 6 | | cour |
| | | 8 | Billet Etienne | Bat |
| | | 10 | | cour com.ne |
| | | 12 | Billet Pierre | Jardin |
| | | 14 | Volland Vve | Bat |
| | | 16 | Jaurand Pierre | Bat |
| | | 18 | Esnard Hubert | Bat |
| | | 20 | Esnard Louis | Bat |
| | | 22 | Esnard Gabriel | Bat |
| | | 24 | | cour |
| Rue | | 26 | Esnard Etienne | Bat |
| du | | 28 | | Jardin |
| Fauroux | | 30 | Guerin Nicolas | cour |
| (Suite). | | 32 | id | Bat |
| | | 34 | Meunier Etienne | Terre |
| | | 36 | Guerin Antoine | Terre |
| | | 38 | Degeai Laurent | Terre |
| | | 40 | | passage |
| | | 42 | Mazet Pierre | Bat |
| | | 44 | Guerin Jean | Bat |
| | | 46 | Esnard Nicolas | Bat |
| | | 48 | | cour |
| | | 50 | Guerin Lazare | cour |
| | | 52 | id | Bat |
| | | 54 | | com.ne |
| | | 56 | Philippon | cour |
| | | 58 | Lafaurie (héritiers) | Terre |
| | | 60 | D'Hautefeuille. | Terre |
| | | 62 | | |
| | | 64 | Meunier Etienne | Bat |
| | | 66 | Esnard Louis | Jardin |
| | | 68 | Esnard Hubert | Bat |
| | | 70 | Guerin Pierre | Bat |
| | | 72 | | cour |
| | | 74 | Vray André | Bat |
| | | 76 | Vray Jean Bte | Bat |
| | | 78 | id | Bat |
| | | 80 | id | Jardin |
| | | 82 | Delaloge d'Amour | Terre |
| | | 84 | Guerin Philippe | Terre |
| | | 86 | Berthaud André | Terre |
| Rue de | | 1 | Dargnon Etienne | Bat |
| derrière. | | 3 | Guerin Louis | Bat |
| | | 5 | Simonet Pierre | Terre |
| | | 7 | id | cour |
| | | 9 | Baron René | Bat |
| | | 4 | Rabant Léon | Bat |
| | | 6 | Simonet Pierre | Bat |
| | | 8 | Philippon | cour |
| | | 10 | Lafaurie (héritiers) | Terre |
| | | 12 | D'Hautefeuille. | Terre |
| | | | | |
| Rue | | 1 | | Terre |
| Neuve | | 3 | Buisson Jean Bte | cour |
| | | 5 | id | Bat |
| | | 7 | " | cour com.ne |
| | | 9 | Delaloge Alexandre | Bat |
| | | 11 | Guerin Pierre | Bat |
| | | 2 | | Terre |
| | | 4 | Rabaud Léon | Bat |
| | | 6 | id | cour |
| | | 8 | id | Bat |
| | | 10 | id | Jardin |
| | | 12 | Buisson Jean Bte | Terre |
| | | 14 | id | Bat |
| | | 16 | Guerin Jean Bte | Terre |
| | | 18 | Bonjean Pierre | Bat |
| | | 20 | Bonneau Urbain | Bat |
| | | 22 | " | cour com.ne |
| | | 24 | Vincent Léonard | Bat |

091/15

Département de l'Yonne.

Arrondissement de Avallon.

Canton de Vézelay.

# Commune de Châtel-censoir

## Rue de Baunoir

## Plan d'alignement de la cité Rue

5 pièces

Annexe au plan général de la commune

Dressé par l'Agent Voyer contenant Beaurepé

A Vézelay, le 16 février 1880

Échelle de 0.005 par mètre




## Procès verbal du tracé des alignements

| Côté droit | Côté gauche |
|---|---|
| 2-4 Ligne parallèle à l'alignement appelé à 8 m de distance | 1-3 Limite actuelle de la propriété n° 1er concourant jusqu'à la rencontre de l'alignement 3-5 |
| 4-6 " " | 2-5 Limite actuelle de la propriété n° 1er concourant de prolongement jusqu'à la rencontre de l'alignement 1 et 3 |
| 6-8 " " | 5-7 Limite actuelle de la propriété n° 1er concourant jusqu'à la rencontre de l'alignement 7-9 |
| 8-10 Limite actuelle de la propriété n° 1 concourant | 7-9 Ligne parallèle à l'alignement à 8 m de distance |
| 10-12 " " | 9-11 " " |
| 12-14 Alignement partant du point n° 12 et allant aboutir au premier angle | 11-13 " " |
| 14-16 Limite actuelle de la propriété n° 2 concourant | 13-15 " " |
| 16-18 " " | 15-17 Ligne parallèle à l'alignement au premier intérieur de la propriété n° 3 |
| | 17-19 Limite actuelle de la propriété n° 2 concourant de prolongement jusqu'à l'angle de l'alignement 19-21 |
| | 19-21 Limite actuelle de la propriété n° 3 concourant |

1500W 091/16

MINISTÈRE
DE L'INTERIEUR

DÉPARTEMENT
DE L'YONNE

ARRONDISSEMENT
d'avallon

COMMUNE
Châtel-Censoir

Minute

SERVICE VICINAL

Chemin vicinal ordinaire N° 7
de Châtel-Censoir à Brosses

Projet de modification des alignements dans la traverse de Châtel-Censoir

BORDEREAU DES PIÈCES

Sens — Imp. A. Clouzard.

NUMÉROS d'ordre DES PIÈCES	DATES DES PIÈCES	DÉSIGNATION DES PIÈCES	OBSERVATIONS
1	16 juillet 1892	Plan modificatif	
2	- id -	Rapport des agents-voyers.	

Ce plan prend en compte
les modifications du niveau
de Chamoux et de la mise
en aqueduc sous . . .
du Bief au niveau de
la Mairie-Ecole.

donc
+ réel

DÉPARTEMENT
DE L'YONNE
ARRONDISSEMENT
d'avallon
Beaufrère
Agent-Voyer cantonal.
Barbier
Agent-Voyer d'arrondissement.
Surugue
Agent-Voyer en chef.

SERVICE VICINAL

CANTON
de Vezelay

COMMUNE
de Chatel-Censoir

Chemin vicinal ordinaire N° 7
de Chatel-Censoir à Brosses.

Extrait du Plan d'
~~PROJET DE RÈGLEMENT DES~~ ALIGNEMENT~~S~~
~~Projet de modification des~~
dans la Traverse de Chatel-Censoir

ECHELLE de 0m.001 pour mètre

SIGNES CONVENTIONNELS:

Noir foncé, Maisons d'habitation.
Noir pâle, Constructions accessoires.
Jaune, Constructions en saillie sur l'alignement.
Rose, Emprises dans les terrains non bâtis.
Bleu, Cours d'eau ou mares.
B, Construction en bois.
P, Construction en pierres ou moëllons.

P T, Construction en pierres de taille.
O E, Rez-de chaussée.
1 E, Maison à 1 étage.
2 E, Maison à 2 étages.
S, Construction solide.
M, Construction médiocre.
V, Construction en état de vétusté.

Vu par le Maire,
le 188

Dressé par l'Agent-Voyer cantonal,
A Vezelay le 16 Juillet 1892
Beaufrère

Vu par le Commissaire Enquêteur,
le 188

Vérifié par l'Agent-Voyer d'arrondissement,
A le 188

pour être soumis à l'approbation d

A Auxerre, le 188
LE PRÉFET,

Présenté par l'Agent-Voyer en chef soussigné,
A Auxerre, le 188

Vu et approuvé par la Commission dép^ale
dans sa séance du 11 Novembre 1892
LE PRÉSIDENT, LE SECRÉTAIRE,

2-2. Pan coupé de 2 de branches.
2-4. Première partie du mur de clôture du parc Cotteau Montauré
conservée et prolongée en deça jusqu'au Ch. de G. C. N.º 100.

6-8. Mur de clôture
Cotteau Montauré

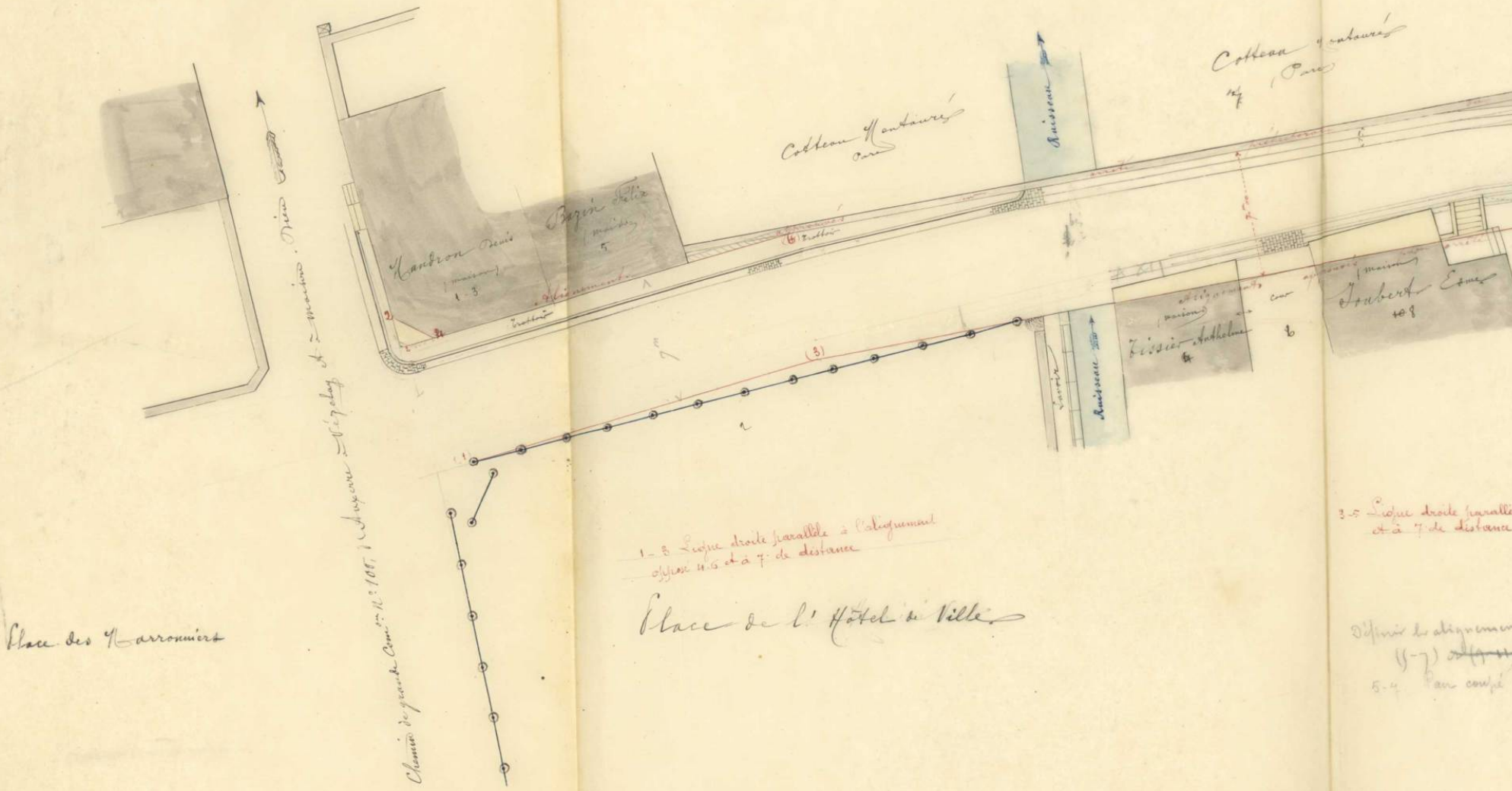
Place des Marronniers
Chemin de grande Com.on N.º 100, d'Auxerre à Vézelay et à Mailly
Rue
Handron Denis
(maison)
1-3
Bazin Félix
(maison)
5
Alignement
Trottoir
(6) Trottoir
(3)
(1)
2
2
2-4
7m
2
Cotteau Montauré
Parc
Ruisseau
Cotteau Montauré
4/7 (Parc
Ruisseau
Tissier Anthelme
(maison)
4
Alignement
cour
6
Joubert Esme
(maison
108
Alignement
7m
Place de l'Hôtel de Ville

1-3 Ligne droite parallèle à l'alignement
opposé 4-6 et à 7m de distance

3-5 Ligne droite parallèle
et à 7m de distance

Définir les alignemen
(5-7) ~~et (4-…~~
5-4 Pan coupé

du Parc
conservé.

8-10. Pan coupé de 2m de branches.

12-10 Pan de 1m80 et 2m de branches.

taille de caniveau [illegible] plan possible

14-16. Ligne droite parallèle à l'alignement opposé (11-13) et à 7m de distance

16-18. Ligne droite parallèle à l'alignement opposé (13-15) et à 7. de distance.

18-20. alignement p
précédemment
angle de la o

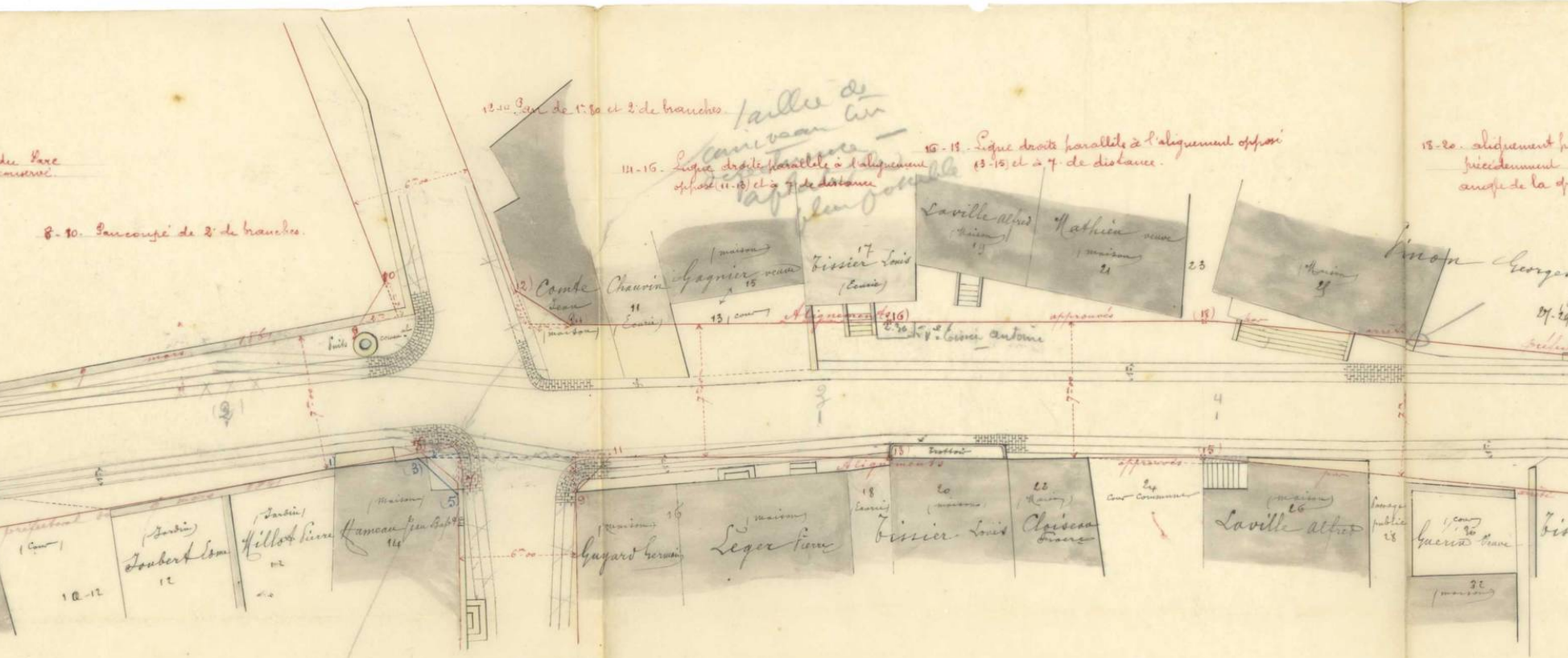
(2) Comte Jean
(maison)
Chauvin
11
(Écurie)
(maison)
Gagnier veuve
15
13 (cour)
17
Tissier Louis
(Écurie)
Alignements (16)
approuvés
Laville Alfred
(Maison)
19
Mathieu veuve
(maison)
21
23
(Maison)
25
Simon Georges
(18)
27
10
Puits
(2)
1
(3)
(5)
9
11
6m00
3
4
(Cour)
1 Q-12
(Jardin)
Joubert Léon
12
(Jardin)
Millot Pierre
12
(Maison)
Hameau Jean Bapte
14
(maison)
Guyard Germain
16
(maison)
Léger Pierre
18
Écurie
20
(maison)
Tissier Louis
22
(Maison)
Cloiseau Pierre
(13)
Trottoir
24
Cour Commune
(15)
(maison)
26
Laville Alfred
Passage public
28
(cour)
30
Guérin veuve
32
(maison)
Tis

Modifier la côte opposée
pan changé

Inutile l'arrangement cette allée sur le chantier

(1) 9-11. Pan coupé de 1.80 et 2 de branches.

le à l'alignement opposé 6-8

1-3.. alignement partant du point (1) ~~dernier~~ extrémité extérieure (côté de Brosse) ~~angle~~ du mur de clôture du jardin Millot Pierre et ~~aboutissant~~ au 1er angle saillant (côté de Brosse) de la maison Hameau Jn Bte.

3-5. Pan coupé de 3m de branches.

à 0m40 en deçà du 1er angle de [illegible]

t Longé
(1)
de 2 de branches

11-13.. alignement partant du point 11 précédemment déterminé et aboutissant au point 13 l'angle de la maison Tissier Louis.

Défini séparément
(cf. [illegible]) ~~[illegible]~~ (13-11)
inutile

13-15. alignement partant du point 13 précédemment déterminé et arrivant au point 15 premier angle de l'escalier Laville Alfred.

15-17. Ligne droit
opposé (18-20)

20-22. alignement partant du point 20 précédemment déterminé et aboutissant au point 22, 1er angle de la maison Guérin Séverin.

22-24. Limite. Façades des batiments Guérin Séverin et Comeau constant conservées.

24-26. alignement partant du point 24 dernier angle de la maison Comeau Constant et arrivant au point 26 dernier angle de la maison Guérin Étienne.

26-28. ali
l'an

partant du point 18 pris à 7m en face du point 16
déterminé et aboutissant au point 20, dernier
grange Hameau andré.

20-2. alignement partant du point (20) précédemment déterminé ~~et arrivant~~ aboutissant au point (2) pris à 5.60 en face ~~du dernier angle~~ de la limite séparative des bâtiments 41 & 43 ~~de la maison Girand Claude~~.

2-4. alignement partant du point 2 précédemment déterminé et aboutissant au point 4 dernier angle (côté de Bross) de la grange Hameau andré.

4-5. alignement partant du point 4 précédemment déterminé et aboutissant au point 5 dernier angle de la maison Gautillot Héritiers (côté de Bross)

5-22 alignement partant du point 5 précédemment déterminé et aboutissant au point (22) premier angle de la maison Guérin Séverin (côté de Ch.n de Lussac)

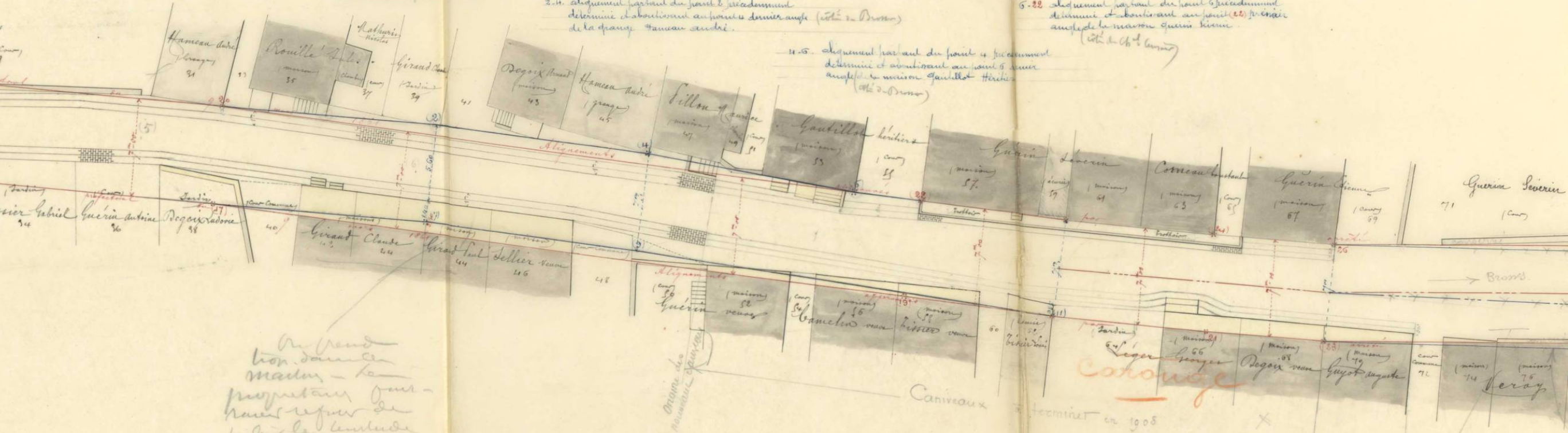
Hameau André (Grange) 31
33
Rouillé Jules (maison) 35
(Chambre)
Mathurin Nicolas
(Cour) 37
Girand Claude (Jardin) 39
41
Begoix Armand (maison) 43
Hameau André (grange) 45
Fillon (maison) 47
Garnier
(Cour) 51
Gautillot héritiers (maison) 53
(Cour) 55
Guérin Séverin (maison) 57
(écurie) 59
(maison) 61
Comeau Constant (maison) 63
(Cour) 65
Guérin Etienne (maison) 67
(Cour) 69
71
Guerin Séverin (Cour)
(5)
(2)
(4)
(6)
5.60
Alignements
(Jardin)
(Cour) préfecture
(Jardin)
(17)
…sier Gabriel 34
Guérin antoine 36
Begoix Ladoric 38
(Cour Commune)
40
Girand Claude (maisons) 42 44
Girand Paul (maison) 44
Sellier Veuve (maison) 46
48
(Cour Commune)
(9)
Alignements
(Cour) 50 Guérin
(maison) 52 veuve
(Cour) 54
(maison) 56 Camelin veuve
(19)
(maison) 58 Bissier veuve
60
(écurie) 62 Bissier Louis
(11)
(Jardin)
64 Léger Georges (maison) 66
(21)
(maison) 68 Begoix veuve
(23)
(maison) 70 Guyot auguste
Cour Commune 72
(maison) 74
(maison) 76 Véray
(22)
(24)
26
Trottoir
→ Bross
Origine des nouveaux caniveaux
Caniveaux à terminer en 1908
Carouge

On prend
trop dans cette
maison – le
propriétaire pour-
rait refuser de
subir la servitude
ne peut-on
faire ce qui est
indiqué au
crayon

… parallèle à l'alignement
… à 7m de distance

17-7. alignement partant du point (17) pris à 7m en face du point (20) précédemment déterminé et aboutissant au point 7, pris sur la limite séparative des maisons Girand Claude et Girault Paul et à 1.40 en arrière de la façade de ce batiment

7-9. alignement partant du point 7 précédemment déterminé et aboutissant au point 9 pris à 7m en face du point 4 précédemment déterminé.

17-19. Ligne droite parallèle à l'alignement opposé (20-22) et à 7m de distance.

9-11. alignement partant du point 9 précédemment déterminé et aboutissant au point 11 pris à 0.85 en retrait du dernier angle de la remise Bissier Louis. (côté de Bross)

19-21. Ligne droite parallèle à l'alignement opposé (22-24) et à 7m de distance.

21-23. Ligne droite parallèle à l'alignement opposé (24-26) et à 7m de distance.

caniveau projeté
dans cette partie d'au
avec le chemin de clot

DÉPARTEMENT
DE L'YONNE

CANTON
de Toucy

ARRONDISSEMENT
de Joigny

COMMUNE
de Chatel-Censoir

# SERVICE VICINAL

Chemin ordinaire N° 7

de Chatel-Censoir à Precy

Extrait du Plan
~~PROJET DE REGLEMENT DES~~ d'ALIGNEMENTS
dans la Traverse de Chatel-Censoir

ECHELLE de 1/500 pour mètre

## SIGNES CONVENTIONNELS :

| | |
|---|---|
| Noir foncé, Maison d'habitation. | P. T, Construction en pierres de taille. |
| Noir pâle, Constructions accessoires. | O R, Rez-de chaussée. |
| Jaune, Constructions en saillie sur l'alignement. | 1 R, Maison à 1 étage. |
| Hachures, Emprises dans les terrains non bâtis. | 2 R, Maison à 2 étages. |
| Bleu, Cours d'eau ou mares. | M, Construction solide. |
| B, Construction en bois. | m, Construction médiocre. |
| P, Construction en pierres ou moellons. | V, Construction en état de vétusté. |

Vu par le Maire,
le _____ 188

Dressé par l'Agent-Voyer cantonal,
A Toucy, le 15 Juillet 188 7

Vu par le Commissaire Enquêteur,
le _____ 188

Vérifié par l'Agent-Voyer d'arrondissement,
le _____ 188

Pour être soumis à l'approbation d _____

Présenté par l'Agent-Voyer en chef soussigné,
A Auxerre, le _____ 188

A Auxerre, le _____ 188

Le Préfet,

Vu et approuvé par le Conseil général
dans sa séance du 21 Novembre 1892

Le Président, Le Secrétaire,

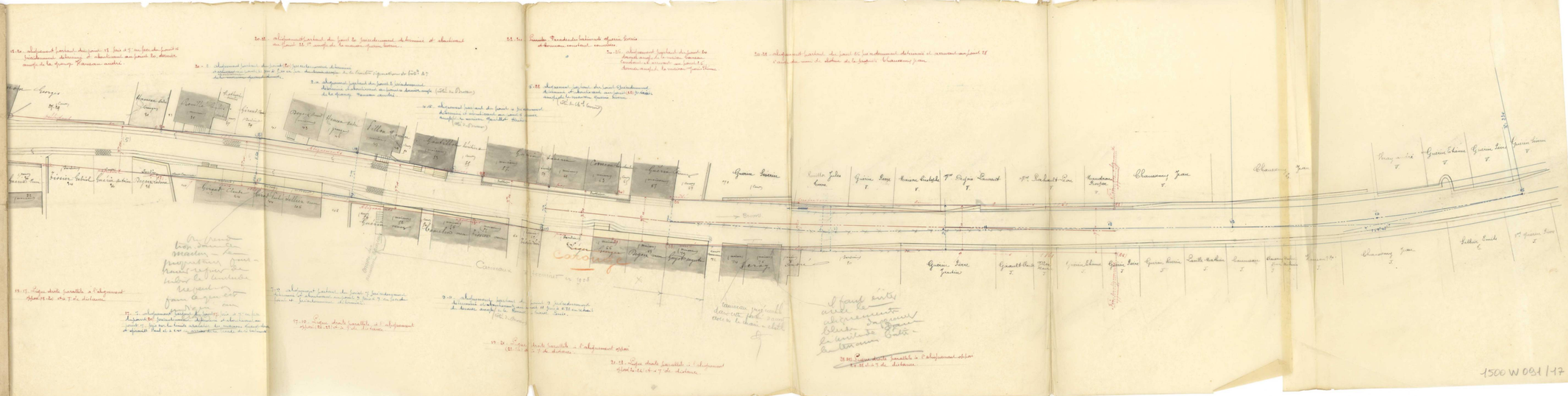
Cimetière
Cossigny
Cossigny
Cossigny

DÉPARTEMENT
DE L'YONNE

ARRONDISSEMENT
d'Avallon

M. Fricent
Agent-Voyer cantonal

M. Rayssier
Agent-Voyer d'arrondissement

M. Mirne
Agent-Voyer en chef

## SERVICE VICINAL

Chemin vicinal ordinaire N° 5
du Chemin 100 au Chemin 21

CANTON
de Vézelay

COMMUNE
de Châtel Censoir

8

# PROJET DE RÈGLEMENT DES ALIGNEMENTS

**dans la Traverse de Châtel Censoir**
(Alignements approuvés le 9 Mars 1861)

ÉCHELLE de 0.005 par mètre

### SIGNES CONVENTIONNELS :

**Noir foncé**, Maisons d'habitation.
**Noir pâle**, Constructions accessoires.
**Jaune**, Constructions en saillie sur l'alignement.
**Rose**, ~~Emprise à retrancher~~ Bassin à retrancher ~~non bâtis~~.
**Bleu**, Cours d'eau ou mares.
**B**, Construction en bois.
**P**, Constructions en pierres ou moëllons.
**P T**, Construction en pierre de taille.
**O E**, Rez-de-Chaussée.
**1 E**, Maison à un étage.
**2 E**, Maison à deux étages.
**S**, Construction solide.
**M**, Construction médiocre.
**V**, Construction en état de vétusté.

Vu par le Maire,
A ..... le ..... 19

Vu par le Commissaire Enquêteur,
A ..... le ..... 19

Vu pour être soumis à l'approbation d'
Auxerre, le ..... 19
LE PRÉFET,

Mis à jour
~~Présenté par~~ l'Agent-Voyer cantonal,
A Vézelay le 8 Juillet 1907
[signature]

Vérifié par l'Agent-Voyer d'arrondissement,
A Avallon le 16 Juillet 1907
[signature]

Présenté par l'Agent-Voyer en chef soussigné,
Auxerre, le ..... 19

Vu et approuvé par
dans sa séance du
LE PRÉSIDENT, LE SECRÉTAIRE,

Typ. et Lith. Ch. Mirne, 33




1500 W 091/18

7

DÉPARTEMENT
DE L'YONNE
ARRONDISSEMENT
d'Avallon

M. Vincent
Agent-Voyer cantonal

M. Rayssier
Agent-Voyer d'arrondissement

M. Minre
Agent-Voyer en chef

SERVICE VICINAL

Chemin vicinal ordinaire N° 7
de Chatel-Censoir à Brosses

CANTON
de Vézelay

COMMUNE
de Chatel-Censoir

PROJET DE RÈGLEMENT DES ALIGNEMENTS
dans la Traverse de Châtel-Censoir
(Alignements approuvés le 9 Mars 1861)

ÉCHELLE de 0.005 p. m.

SIGNES CONVENTIONNELS :

Noir foncé, Maisons d'habitation.	**P T**, Construction en pierre de taille.
Noir pâle, Constructions accessoires.	**O E**, Rez-de-Chaussée.
Jaune, Constructions en saillie sur l'alignement.	**1 E**, Maison à un étage.
Rose, ~~Emprises dans les terrains non bâtis~~ terrains à rétrocéder.	**2 E**, Maison à deux étages.
Bleu, Cours d'eau ou mares.	**S**, Construction solide.
B, Construction en bois.	**M**, Construction médiocre.
P, Constructions en pierres ou moëllons.	**V**, Construction en état de vétusté.

Vu par le Maire,
A ______ le ______ 19

Mis à jour ~~Dressé~~ par l'Agent-Voyer cantonal,
A Vézelay le 3 Juillet 1907
Vincent

Vu par le Commissaire Enquêteur,
A ______ le ______ 19

Vérifié par l'Agent-Voyer d'arrondissement,
A Avallon le 16 Juillet 1907
Rayssier

Vu pour être soumis à l'approbation d ______

Auxerre, le ______ 19
LE PRÉFET,

Présenté par l'Agent-Voyer en chef soussigné,
Auxerre, le ______ 19

Vu et approuvé par ______
dans sa séance du ______
LE PRÉSIDENT, LE SECRÉTAIRE.

7 7

Typ. et Lith. Ch. Milon, 39

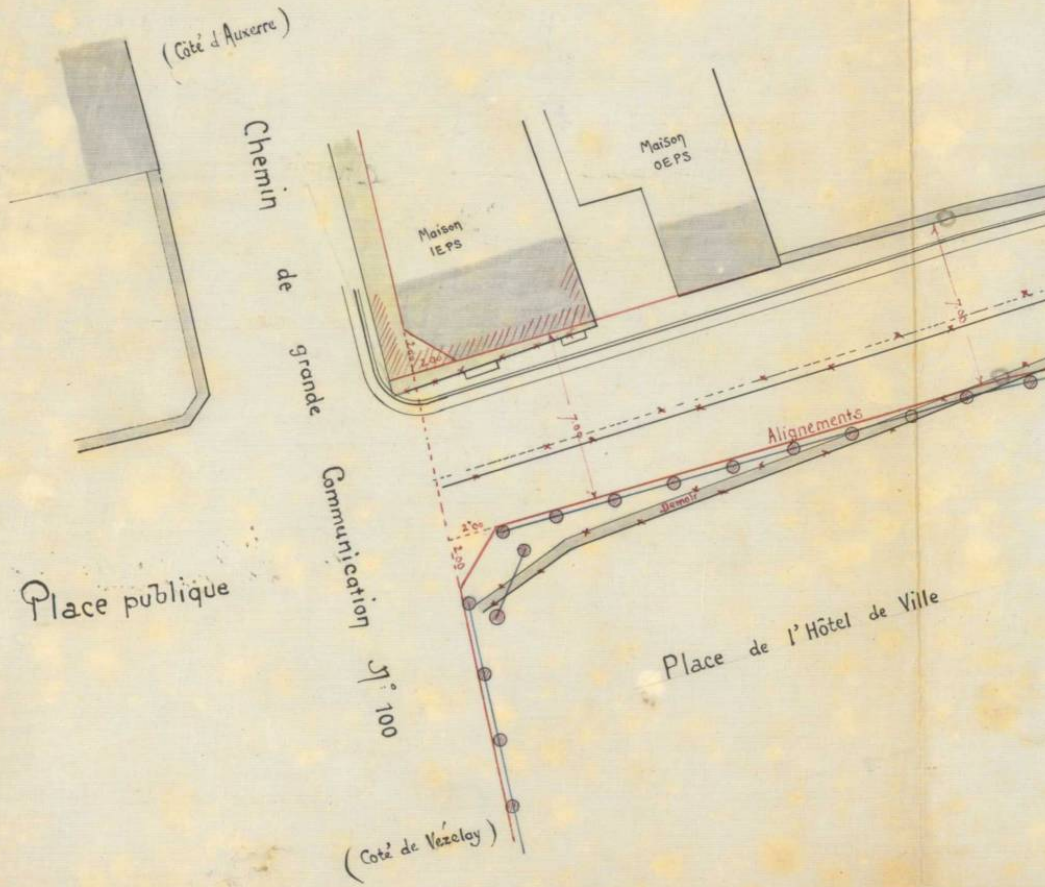
(Coté d'Auxerre)
Chemin de grande Communication N° 100
Maison IEPS
Maison OEPS
Alignements
Demoir
7.00
7.8
2.00
2.00
2.00
Place publique
Place de l'Hôtel de Ville
(Coté de Vézelay)

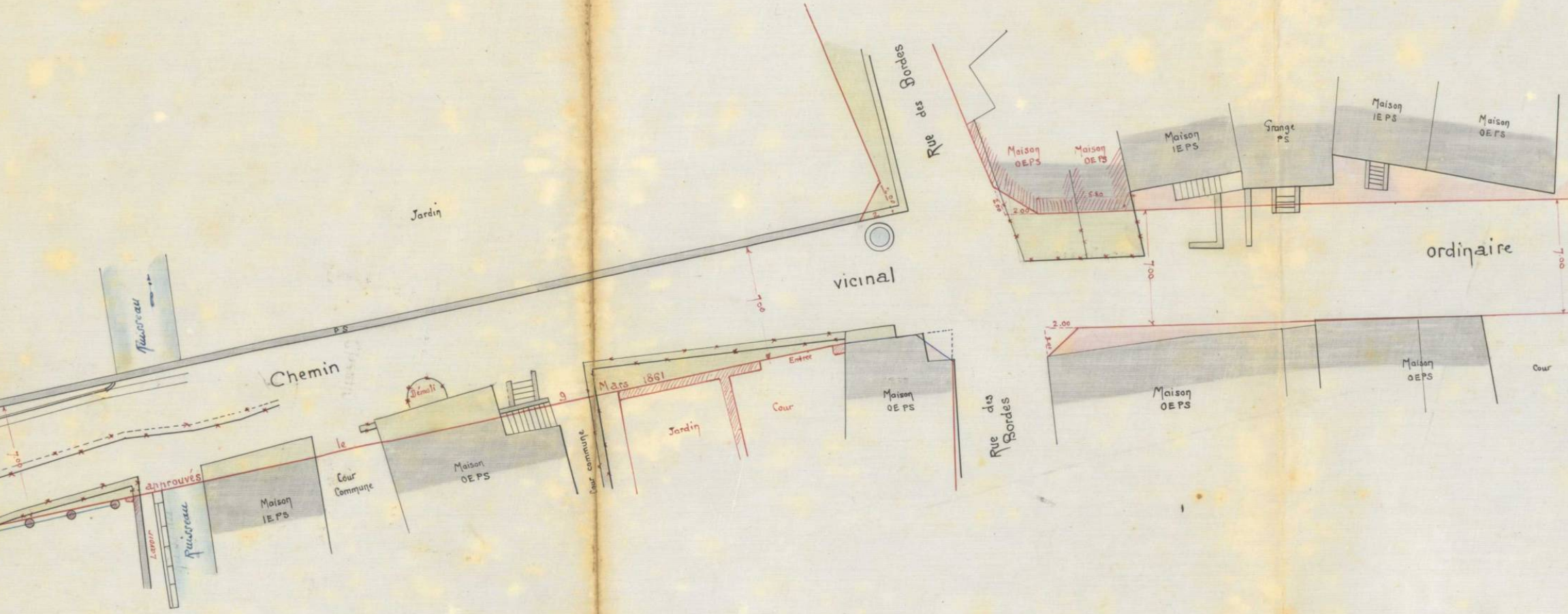
Jardin
Ruisseau
PS
Chemin
vicinal
ordinaire
Rue des Bordes
Rue des Bordes
approuvés le 9 Mars 1861
Démoli
Lavoir
Ruisseau
Maison
IEPS
Cour
Commune
Maison
OEPS
Cour commune
Jardin
Cour
Entrée
Maison
OEPS
Maison
OEPS
Maison
OEPS
Maison
IEPS
Grange
PS
Maison
IEPS
Maison
OEPS
Maison
OEPS
Maison
OEPS
Cour
7.00
7.00
7.00
7.00
2.00
2.00
2.00
2.00
5.80

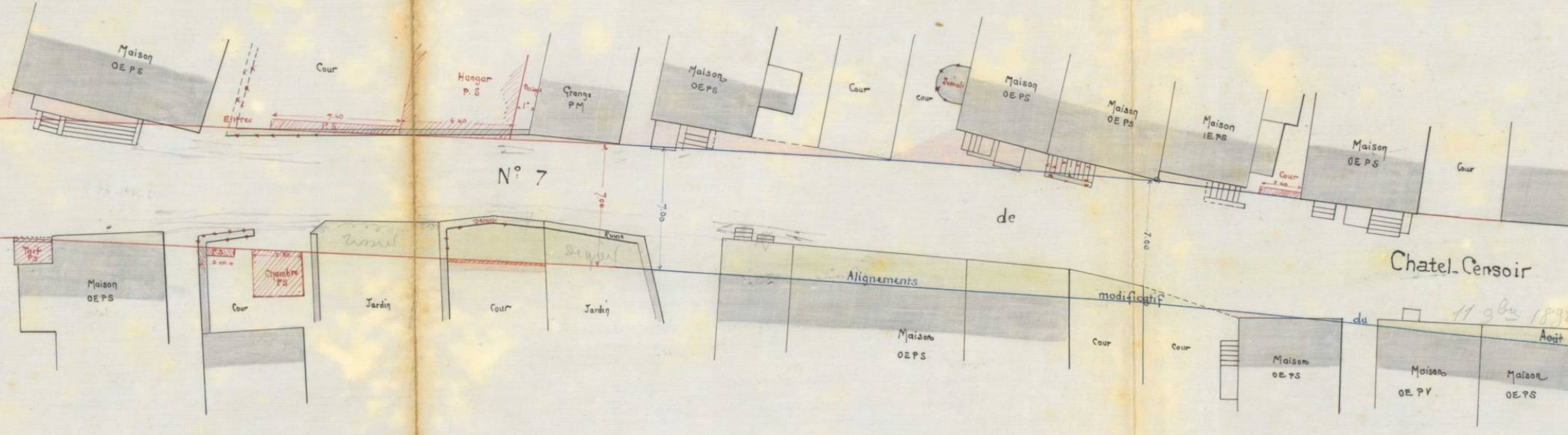
Maison
OE PS
Cour
Entrée
7.40
P. S
Hangar
P. S
5.40
Grange
P M
Maison
OE PS
Cour
Cour
Démoli
Maison
OE PS
Maison
OE PS
Maison
IE PS
Cour
Maison
OE PS
Cour
N° 7
de
Chatel-Censoir
7.00
7.00
7.00
Toit
PS
PS
Chambre
PS
Maison
OE PS
Cour
Jardin
Cour
Ruine
Jardin
Alignements
modificatif
du
11 9bre 189
Août
Maison
OE PS
Cour
Cour
Maison
OE PS
Maison
OE PV
Maison
OE PS

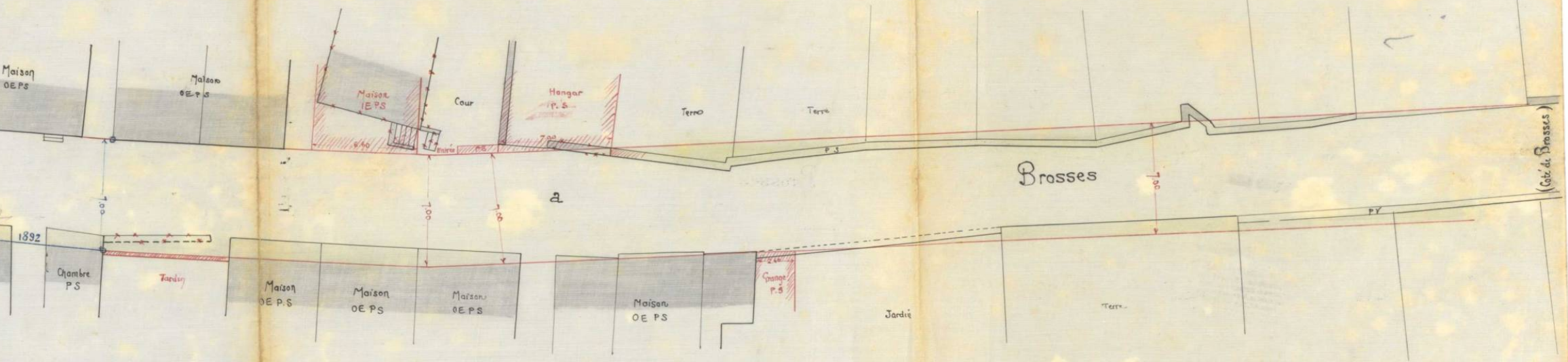
Maison
OEPS
Maison
OEPS
Maison
1EPS
Cour
Hangar
P.S
Terre
Terre
6.40
Entrée
7.00
P.S
Brosses
7.00
(Coté de Brosses)
a
7.00
1892
7.00
PY
Chambre
PS
Jardin
Maison
OE P.S
Maison
OE PS
Maison
OE PS
Maison
OE PS
2.60
Grange
P.S
Jardin
Terre

1500 W 091/19

DÉPARTEMENT
DE L'YONNE

ARRONDISSEMENT
d' Avallon

M. Tirard
Agent-Voyer cantonal

M. Raysse
Agent-Voyer d'arrondissement

M. Mine
Agent-Voyer en chef

# SERVICE VICINAL

Chemin vicinal ordinaire N° 8
de Chatel-Censoir à Merry-sur-Yonne

CANTON
de Tezelay

COMMUNE
de Chatel-Censoir

# PROJET DE RÈGLEMENT DES ALIGNEMENTS

## dans la Traverse de Chatel-Censoir

(alignement approuvé le 9 Mars 1881)

ÉCHELLE de 0.005 par mètre

### SIGNES CONVENTIONNELS :

**Noir foncé**, Maisons d'habitation.
**Noir pâle**, Constructions accessoires.
**Jaune**, Constructions en saillie sur l'alignement.
**Rose**, ~~Emprises dans les retraits non bâtis~~ Bretcaillé à reprendre
**Bleu**, Cours d'eau ou mares.
**B**, Construction en bois.
**P**, Constructions en pierres ou moëllons.
**P T**, Construction en pierre de taille.
**O E**, Rez-de-Chaussée.
**1 E**, Maison à un étage.
**2 E**, Maison à deux étages.
**S**, Construction solide.
**M**, Construction médiocre.
**V**, Construction en état de vétusté.

Vu par le Maire,
A _____ le _____ 19

Mis à jour ~~Dressé~~ par l'Agent-Voyer cantonal,
A Tezelay le 3 Juillet 1902

Vu par le Commissaire Enquêteur,
A _____ le _____ 19

Vérifié par l'Agent-Voyer d'arrondissement,
A Avallon le 16 Juillet 1902

Vu pour être soumis à l'approbation d _____

Auxerre, le _____ 19
LE PRÉFET,

Présenté par l'Agent-Voyer en chef soussigné,
Auxerre, le _____ 19

Vu et approuvé par _____
dans sa séance du _____
LE PRÉSIDENT, LE SECRÉTAIRE.

Typ. et Lith. de Mme, 39

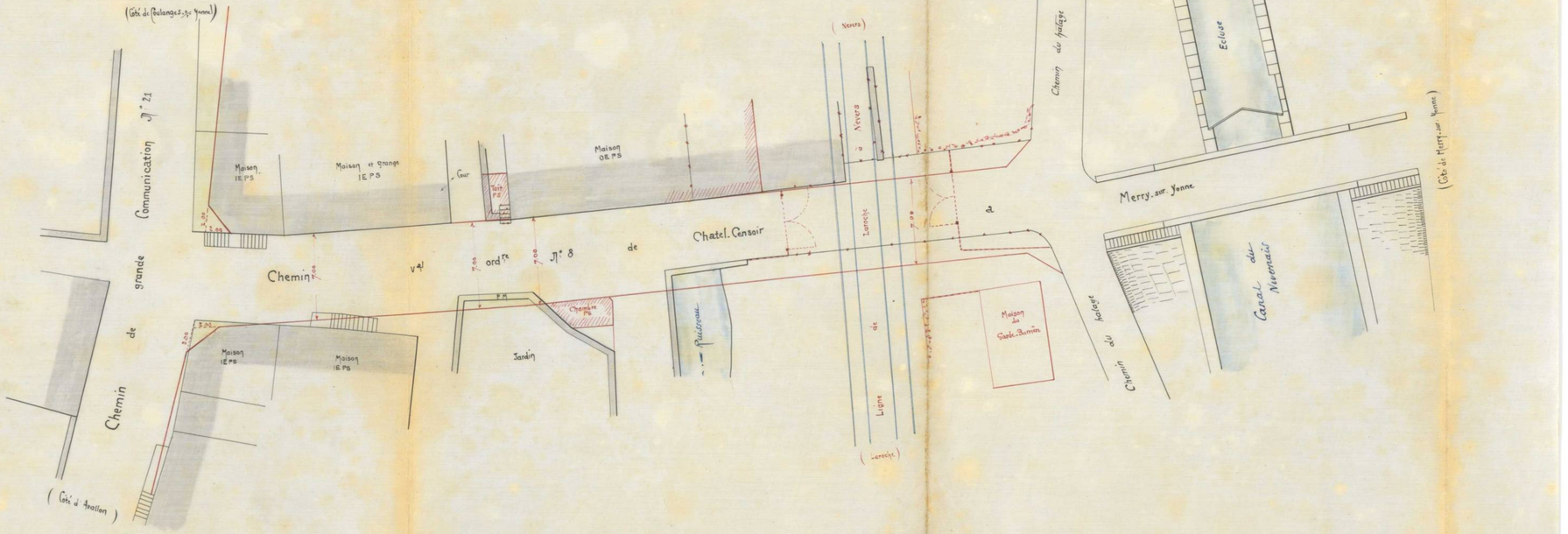


1500 W 094 1/20

DÉPARTEMENT

de

L'YONNE.

SERVICE VICINAL.

ARRONDISSEMENT

d' Avallon.

CANTON

de Guillon.

# COMMUNE

DE

# CUSSY-LES-FORGES.

## PLAN D'ALIGNEMENT.

AUXERRE, TYPOGRAPHIE CH. GALLOT.

1500 W 134/1

# PROCÈS-VERBAL DU TRACÉ DES ALIGNEMENTS.

## Cussy.

| NOMS DES RUES. | INDICATION DES ALIGNEMENTS. COTÉ DROIT. | COTÉ GAUCHE. | LARGEURS ADOPTÉES. |
|---|---|---|---|
| Rue de Brécy. | 1° Ligne Droite entre le 1er angle du mur de clôture N°6 chemin de ronde comm. N°33 et le 6e angle saillant de la tour N°2<br>2e Ligne Droite partant de cet angle et continuant en fuite le 1er angle saillant du comm. N°4 et le alignement opposé.<br>3e Pan coupé Espace compris au plan<br>4 Murs de clôture du N°6 conservés<br>5e Ligne Droite entre l'extrémité de l'alignt précédent et le 1er angle du bâtiment N°10<br>6e Limites actuelles des N°s 14, 16 et 18 régularisées comme au plan. | 1e Façade, limites et murs de clôture des N°s 1 et 2 conservés jusqu'au 1er angle rentrant du mur N°3.<br>2e Ligne Droite entre cet angle et le 1er angle saillant du mur N°3<br>3e Partie du mur N°3 conservée entre ce point et le 1er angle saillant<br>4e Ligne Droite entre cet angle et le 1er angle du bât. N°2. | 6m. |
| | | 5e Lignes parallèles à 6m de distance entre ce point et le 1er pan latéral du bât. N°17 | 6m. |
| | | 6e Ligne Droite entre l'extrémité de l'alignt précédent et le 1er angle du bât. N°19 | |
| | | 7e Façade de ce bât. conservée et prolongée jusqu'au Chemin rural. | |
| | | 8e Limites actuelles conservées | |
| Rue des Remparts. | 1e Murs de clôture du N°2 conservé et prolongé comme au plan.<br>2e Ligne Droite entre l'extrémité de l'alignt précédent et le 2e angle du mur de clôture N°10<br>3e Ligne Droite partant de cet angle et aboutissant au mur de clôture N°12 et aboutissant au 1er angle saillant du jardin N°16<br>4e Partie du mur de clôture du N°14 conservé jusqu'au 1er angle saillant.<br>5e Ligne Droite entre cet angle et le 1er angle rentrant du même mur.<br>6e Murs de clôture compris entre cet angle et le route Impérial N°6 | 1e Ligne Droite partant du 1er angle du mur de clôture N°12 et aboutissant sur l'extrémité de l'alignement opposé à 6m de Distance.<br>2e Ligne Droite partant de ce point et aboutissant au 1er angle du bât. N°2.<br>3e Ligne parallèle à l'alignement opposé à 6m de Distance.<br>4e Idem<br>5e Idem<br>6e Lignes parallèles aux alignements opposés à 6m de Distance. | 6m.<br>6m.<br>6m.<br>6m. |
| Chemin de moyenne comm. N°34 dit St Liget à Montréal | 1e Murs de clôture du N°2 conservé jusqu'au 1er angle saillant<br>2e Ligne Droite partant de cet angle suivant à 8m du 1er angle du bâtiment N°11 et se prolongeant jusqu'à la rencontre du mur de clôture N°8<br>3e Partie du mur N°8 conservé<br>4e Portes actuelles du N°4 et 6 régularisées comme au plan.<br>5e Ligne Droite entre le 1er angle du bât N°4 et le 1er angle du bât N°10.<br>6e Ligne parallèle à l'alignt opposé à 10m de Distance. | 1e Ligne Droite partant d'un point situé à 10m de l'alignement opposé et aboutissant au 1er angle saillant de la propriété N°3<br>2e Portes actuelles conservées entre cet angle et la rue de Brécy<br>3e Murs de clôture N°9 conservé<br>4e Ligne Droite entre le 1er et le 6e mur angle du Bâtiment N°11<br>5e Façade du mur de clôture des N°s 11 et 13 conservé et prolongé jusqu'à la route Impale<br>6e Murs de clôture du N°15 conservé | 10m. |
| Rue St Etienne. | 1e Ligne parallèle à l'alignement opposé à 8m de Distance<br>2e Idem<br>3e Idem<br>4e Ligne Droite entre l'extrémité de l'alignement précédent et le 6e angle du mur de clôture du N°21.<br>5e Murs et façade des N°s 18 et 20 conservés. | 1e Ligne parallèle à l'alignement opposé à 8m de distance.<br>2e Ligne Droite partant du 1er angle du bât du N°11 passant au 1er angle du bât N°9 et se prolongeant jusqu'à l'alignement précédent<br>3e Ligne Droite partant de l'extrémité de l'alignement précédent et aboutissant au 1er angle du bât N°21.<br>4e Façade du bâtiment conservé.<br>5e Ligne Droite entre le 1er angle du bâtiment N°21 et le 6e angle du bât du N°25. | 4m.<br>4m. |

| NOMS DES RUES | INDICATION DES ALIGNEMENTS. COTÉ DROIT. | COTÉ GAUCHE. | LARGEURS ADOPTÉES. |
|---|---|---|---|
| Rue du Puits Vert. | 1e Murs de clôture du N°2 conservés jusqu'à l'ouverture de l'alignement suivant.<br>2e Ligne parallèle à l'alignement opposé à 8m 50c<br>3e Limites actuelles conservées entre l'extrémité de l'alignement précédent et la route Impériale N°6 | 1e Limites actuelles conservées et régularisées comme au plan. | |
| Chemin de grde comm. N°38. de Cuny les forges à Quarré les Tombes. | 1e Ligne Droite entre le 1er angle du bât N°2 et un angle saillant situé sur la limite du N°6<br>2e Ligne Droite partant de cet angle passant au 2e angle du bât N°10 et se prolongeant jusqu'à l'alignement suivant<br>3e Murs de clôture du N°20 conservés et restaurés jusqu'à l'alignement précédent<br>4e Ligne Droite entre le 1er angle du mur de clôture N°22 et le 1er angle du bâtiment N°24<br>5e Façade du bât N°24 et 26 conservés<br>6e Ligne Droite entre le dernier angle du bâtiment N°26 et un point situé à l'extrémité de la rue à 8m de l'alignement opposé<br>7e Ligne Droite partant de la limite précédente et aboutissant en fuite à 8m du 1er angle du mur de clôture N°7 passant à 8m de l'alignement opposé<br>8e Ligne Droite partant de ce point et aboutissant sur le parement latéral du mur de clôture N°28 à 8m de l'alignement opposé<br>9e Ligne Droite entre ce point et un autre point situé sur la 3e face latérale du mur de clôture N°28 à 8m de l'alignement opposé<br>10e Ligne Droite entre le 1er angle du bâtiment N°44 et le 1er angle du bât N°46 | 1e Ligne Droite entre le 1er angle du bât N°2 et la limite du N°6<br>2e Ligne parallèle à l'alignement opposé à 8m de Distance.<br>2e Idem<br>3e Ligne Droite entre l'extrémité de l'alignement précédent et le 1er angle du bât N°3<br>4e Partie du mur conservé jusqu'à l'alignement suivant<br>5e Ligne Droite partant d'un point pris sur le mur de clôture N°3 à 8m de l'alignement opposé et aboutissant à la limite de la propriété Voisine<br>6e Ligne Droite entre le 1er angle du mur de clôture N°7 et le 2e angle du mur N°9<br>7e Ligne Droite entre cet angle et le 1er angle saillant du bât N°13<br>8e Ligne Droite entre cet angle et un point situé à 8m du 1er angle du bât N°45 | 8m.<br>6m.<br>6m. |
| Rue de la Tuilerie. | 1e Ligne Droite partant de la limite de la propriété du N°1 passant au 1er angle du bât N°2 et aboutissant enfin à 6m de Distance du 1er angle du mur de clôture N°11.<br>2e Ligne Droite partant de l'extrémité de l'alignement précédent et aboutissant au 1er angle du bâtt N°11<br>3e Ligne Droite entre cet angle et un point situé à l'extrémité de la rue à 8m de l'alignement opposé. | 1e Ligne Droite à 6m de Distance entre le chemin de grande communication N°38 et le 1er angle du mur de clôture N°11<br>2e Ligne Droite entre cet angle et un point situé sur le parement du mur N°11 à 6m de l'alignement opposé<br>3e Ligne Droite entre l'extrémité de l'alignement précédent et aboutissant au 1er angle du bâtiment N°1. | 6m.<br>6m.<br>6m. 40 |
| Rue Neuve. | 1e Ligne Droite parallèle à l'axe du chemin à 8m de Distance.<br>2e Ligne Droite partant de l'extrémité de l'alignement précédent et aboutissant au 1er angle du mur de clôture N°8<br>3e Murs du mur de clôture N°8 conservé<br>4e Ligne Droite partant du 3e angle saillant du mur de clôture N°8 et aboutissant enfin au 6e angle du bâtt N°15 à 8m de Distance<br>5e Ligne Droite partant de l'extrémité de l'alignement précédent au 1er angle du bât N°21 et se prolongeant jusqu'à la rue de Brécy<br>6e Murs de clôture du N°18 conservés<br>7e Ligne Droite entre le premier angle du bât N°21 et un point situé entre la 2e face latérale du bât N°21<br>8e Ligne Droite entre le 2e angle du bâtiment N°21 et le 1er angle du bâtiment N°36 | 1e Ligne parallèle à l'alignement opposé à 8m de Distance.<br>2e Ligne Droite partant de l'extrémité de l'alignement précédent et aboutissant au 1er angle du bât N°1<br>3e Ligne Droite partant de ce angle et aboutissant au 1er angle du bât N°19<br>4e Ligne Droite entre cet angle et le 1er angle du bâtiment N°22<br>5e Ligne Droite partant de cet angle passant au 1er angle du bât N°23 et se prolongeant jusqu'à la 2e face latérale du même bâtiment<br>6e Ligne Droite partant de ce point passant entre la limite des N°s 37 et 39 et aboutissant au 2e angle du bât N°41<br>7e Partie du bâtiment N°43 conservé<br>8e Mur du N°45 conservé | 8m.<br>8m. |

134/2

# PROCÈS-VERBAL DU TRACÉ DES ALIGNEMENTS.

| NOMS DES RUES. | INDICATION DES ALIGNEMENTS. COTÉ DROIT. | INDICATION DES ALIGNEMENTS. COTÉ GAUCHE. | LARGEURS ADOPTÉES. |
|---|---|---|---|
| | **Cussy.** (Suite.) | | |
| Rue de la Cure. | 1re Mur et façade des Nos 2 et 3 couverts de | 1re Ligne parallèle à l'alignt opposé à 6m | |
| | 2e Ligne Droite entre 6e angle du bâtiment | De distance | 6m » |
| | No 2 bis et 6e angle du bât No 6 | 2e Idem | 6m » |
| | 3e Ligne Droite entre ce angle et 6e angle | 3e Idem | 6m » |
| | rentrant du mur de clôture No 10 | | |
| | 4e Ligne Droite entre ce angle et le | 4e Idem | 6m » |
| | Dernier angle du bâtiment No 2 | | |
| | 5e Ligne Droite entre ce angle et la pointe | 5e Partie du bât No 17 conservée | |
| | située sur la courbe du mur de clôture No 16 | 6e Ligne Droite entre la limite du bât No 17 et la 4e et 6e angle du bâtiment No 18. | |
| Rue St Pierre. | 1re Ligne Droite partant de l'extrémité de l'alignt | 1re Façade du bât No 1er conservée et prolongée | |
| | du chemin de grande communication No 34 et aboutissant | jusqu'à la rue St Martin. | |
| | au 2e angle du bât No 4. | | |
| | 2e Ligne Droite partant de ce angle et aboutissant | | |
| | à un point déterminé par l'alignement suivant | | |
| | 3e Ligne Droite entre le petit bât No 1 et la rue | 2e Ligne parallèle à l'alignt opposé à 8m | |
| | Neuve, déterminée par l'angle rentrant des bâts | de distance, entre la rue St Martin et la | |
| | No 9 et 10 et 6e angle saillant du bâtiment | rue Neuve. | 8m » |
| | No 12 | | |
| Rue St Martin. | 1re Ligne parallèle à l'alignt opposé à 8m de | 1re Ligne Droite entre 6e et 6e rentrant angle | |
| | distance dans toute l'étendue du Quartier. | du bât No 17 | 8m » |
| | **Presles.** (Hameau) | | |
| Rue du Croix Rouge. | 1re Ligne Droite partant vis à vis la 1re limite | 1re Ligne Droite partant d'un point situé | 9m » |
| | du No 2 à 9m de l'alignement opposé et | sur la limite de la propriété No 1 passant au | |
| | aboutissant au 1er angle du bât No 8. | 1er angle du bât No 5 et aboutissant à l'angle | |
| | 2e Façade et mur de clôture des Nos 8 à 10 | saillant du bât No 11 | |
| | conservés. | 2e Ligne Droite partant de ce angle | |
| | 3e Ligne Droite entre l'extrémité du mur de | passant au dernier angle du bât No 11 et | |
| | clôture du No 10 et un angle saillant situé | se prolongeant jusqu'à la rencontre de la limite | |
| | sur la façade du bât No 16. | de la propriété No 17 | |
| | 4e Façades et limite des Nos 16 et 11 conservés | | |
| Chemin de moyenne communication No 34 | 1re Ligne parallèle à l'alignt opposé à 8m de distance | 1re Ligne Droite partant de la 1re limite de la Tour No 1 et aboutissant au 1er angle du bât No 5 | 8m » |
| Rue St Léger à Montréal. | 2e Idem | 2e Ligne Droite entre ce angle et un autre angle rentrant situé sur la façade du même bât | 8m » |
| | 3e Ligne Droite partant de l'extrémité de l'alignt précédent et aboutissant au 1er angle du bât No 4. | 3e Ligne Droite entre ce angle et 6e angle saillant de la tour No 11 | 8m » |
| | 4e Ligne parallèle à 8m de distance dans toute l'étendue des propriétés No 6 et 5 | 4e Ligne Droite entre ce angle et 6e angle du bâtiment No 9 | |
| | 5e Limite actuelle conservée | 5e Ligne Droite entre ce angle et 6e angle saillant de la tour No 12. | |
| | | 6e Limite actuelle conservée et régularisée conformément aux indications du plan. | |

| NOMS DES RUES | INDICATION DES ALIGNEMENTS. COTÉ DROIT. | INDICATION DES ALIGNEMENTS. COTÉ GAUCHE. | LARGEURS ADOPTÉES. |
|---|---|---|---|
| Grande Rue. | 1re Ligne Droite entre 6e angle du bât No 2 | 1re Ligne Droite à 8m de distance à l'alignement | |
| | et 6e angle du bât No 4 | opposé disposé comme au plan | 8m » |
| | 2e Façade et limite actuelle des Nos 8, 10, | 2e Idem | 8m » |
| | 12, 14, 16 conservés | 3e Limite actuelle du jardin No 11 conservée | |
| | 3e Ligne Droite entre 6e angle du bâtiment | 4e Ligne Droite partant de la 6e limite du | |
| | No 16 et 6e rentrant angle du mur de clôture No 18 | jardin No 11 et aboutissant sur et à 8m de | |
| | 4e Ligne Droite entre ce angle et 6e angle | distance du dernier angle du mur de clôture | |
| | du bâtiment No 32 | No 18 | 8m » |
| | 5e Ligne Droite entre ce angle et la 1re | 5e Ligne parallèle à l'alignt opposé à 8m de distance | 8m » |
| | limite de la propriété No 34 | 6e Idem | 8m » |
| | Tous les plans cotés seront disposés conformément aux indications du plan. | | |

134/3

# PLAN GÉNÉRAL.




Vu et approuvé, conformément à notre arrêté en date de ce jour, le présent plan d'alignement composé de 11 feuilles de détail.

Auxerre, le 19 février 1861.

Le Préfet de l'Yonne,

Un certificat du Maire de Cuny-les-Forges, en date du 20 Xbre 1860, attestant que l'arrêté approuvant le plan d'alignements de la commune a été publié et affiché est clair dans le dit arrêté.

Echelle du plan général 1 à 2.000 (0.001 pour 2 mètres.)

Echelle des feuilles de détail 0.005 millimètres par mètre.

Dressé par l'Agent Voyer Cantonal soussigné
A Avallon, le

Vérifié par l'Agent Voyer d'Arrondissement.

Vu et présenté par l'Agent Voyer en Chef.

AUXERRE, TYPOGRAPHIE CH. GALLOT.

134/4

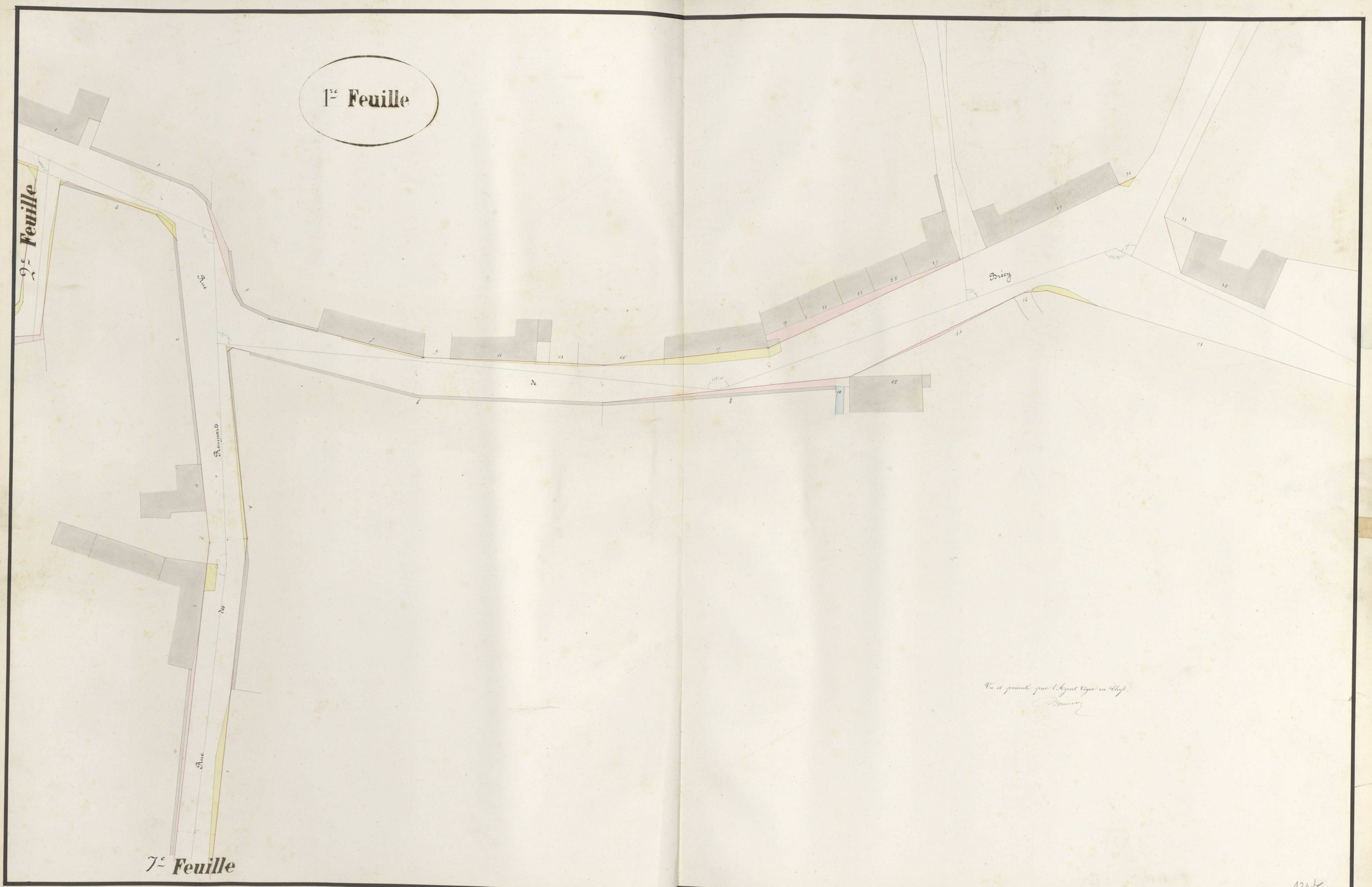


Vu et présenté par l'Agent Voyer en Chef,

134/5

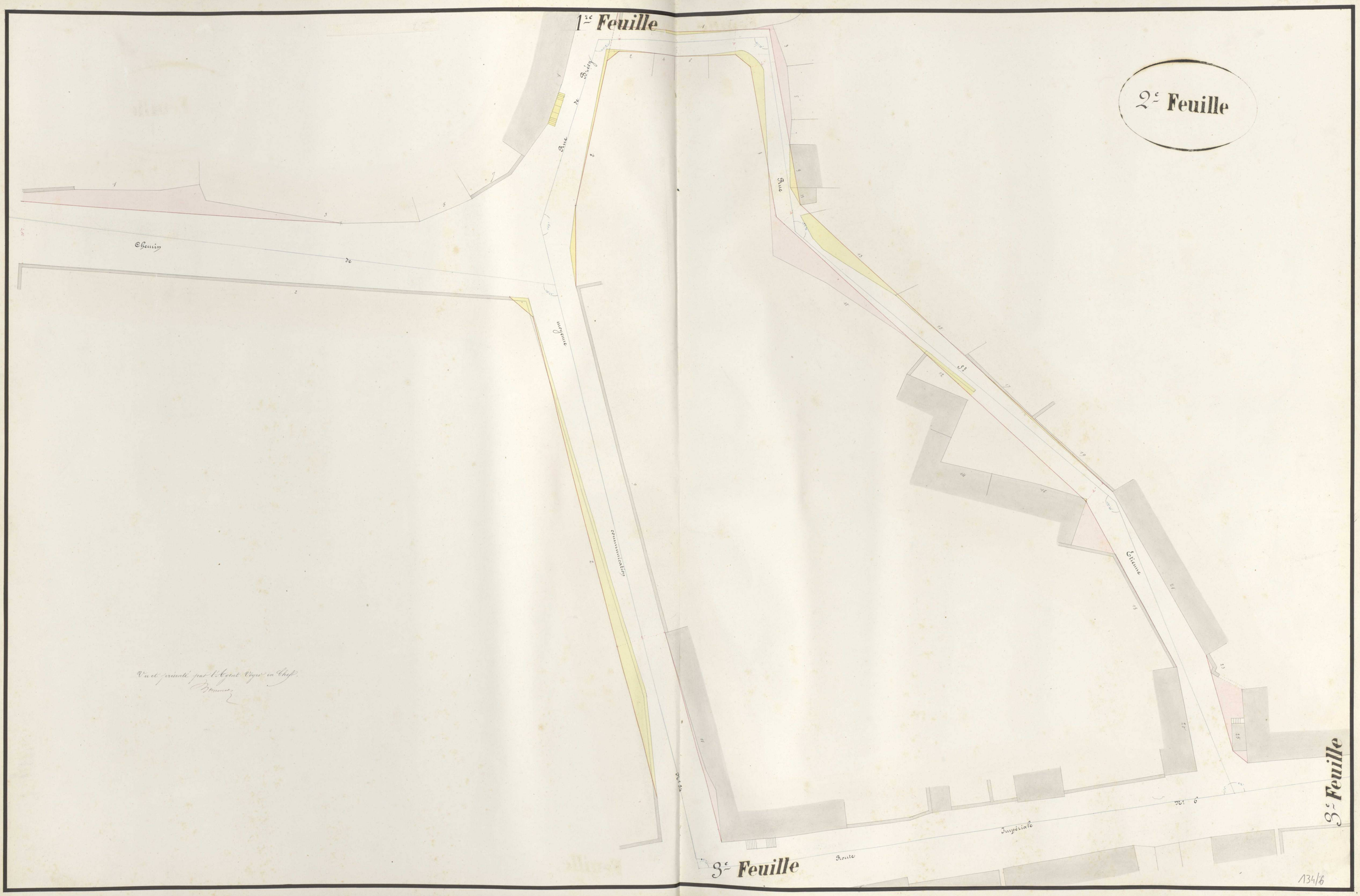
1re Feuille
2e Feuille
3e Feuille
3e Feuille
Chemin de moyenne communication
Rue de Bréey
Rue
Rue St Etienne
Route Impériale
Vu et présenté par l'Agent Voyer en Chef.
134/6

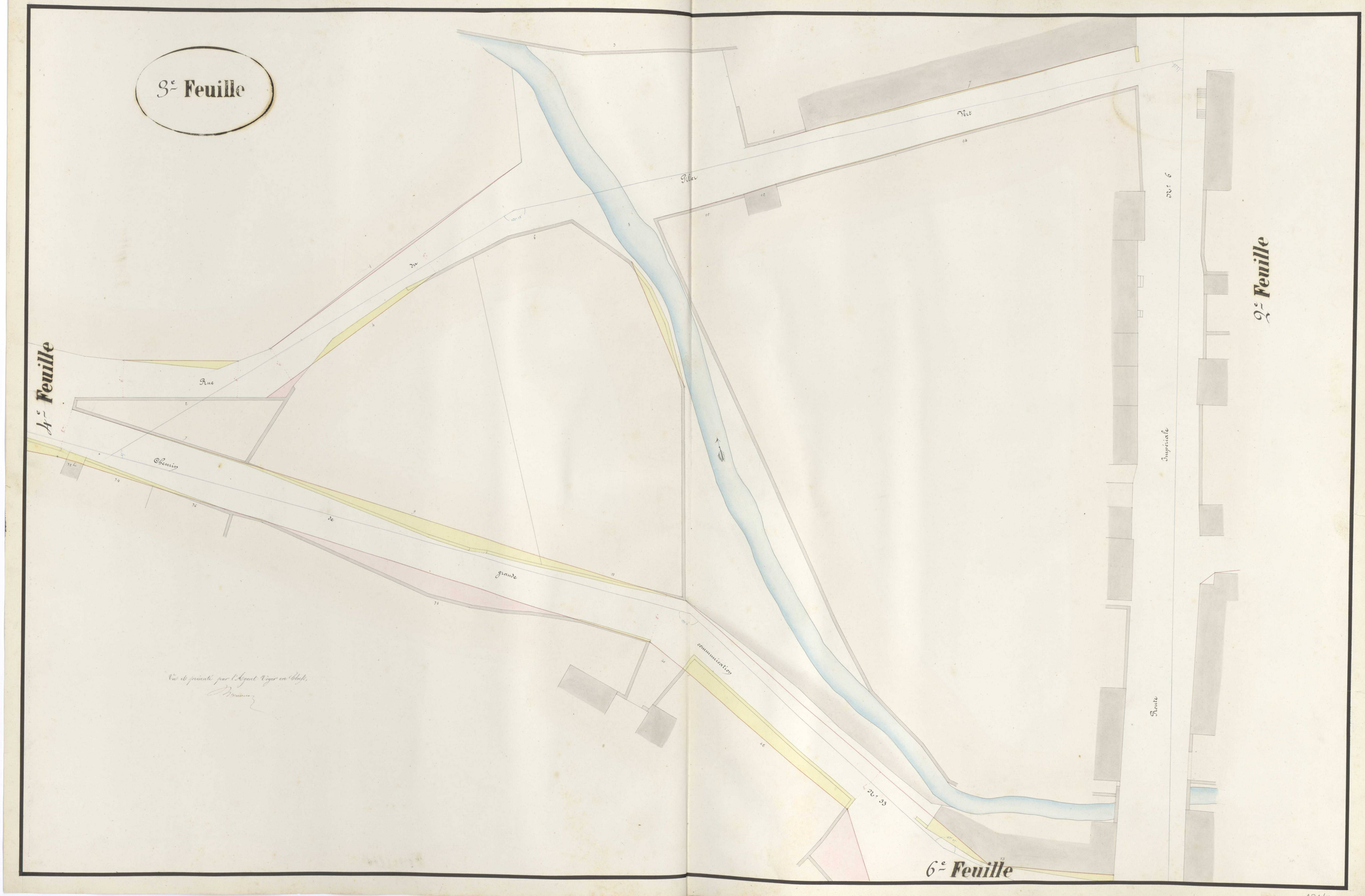
3e Feuille
4e Feuille
2e Feuille
6e Feuille
Rue
Chemin
de
grande
communication
Pilier
Vert
Impériale
Route
N° 33
N° 6
Vu et présenté par l'Agent Voyer en Chef,

134/7

4e Feuille

3e Feuille




5e Feuille

Vu et présenté par l'Agent Voyer en Chef.

134/8

5e Feuille

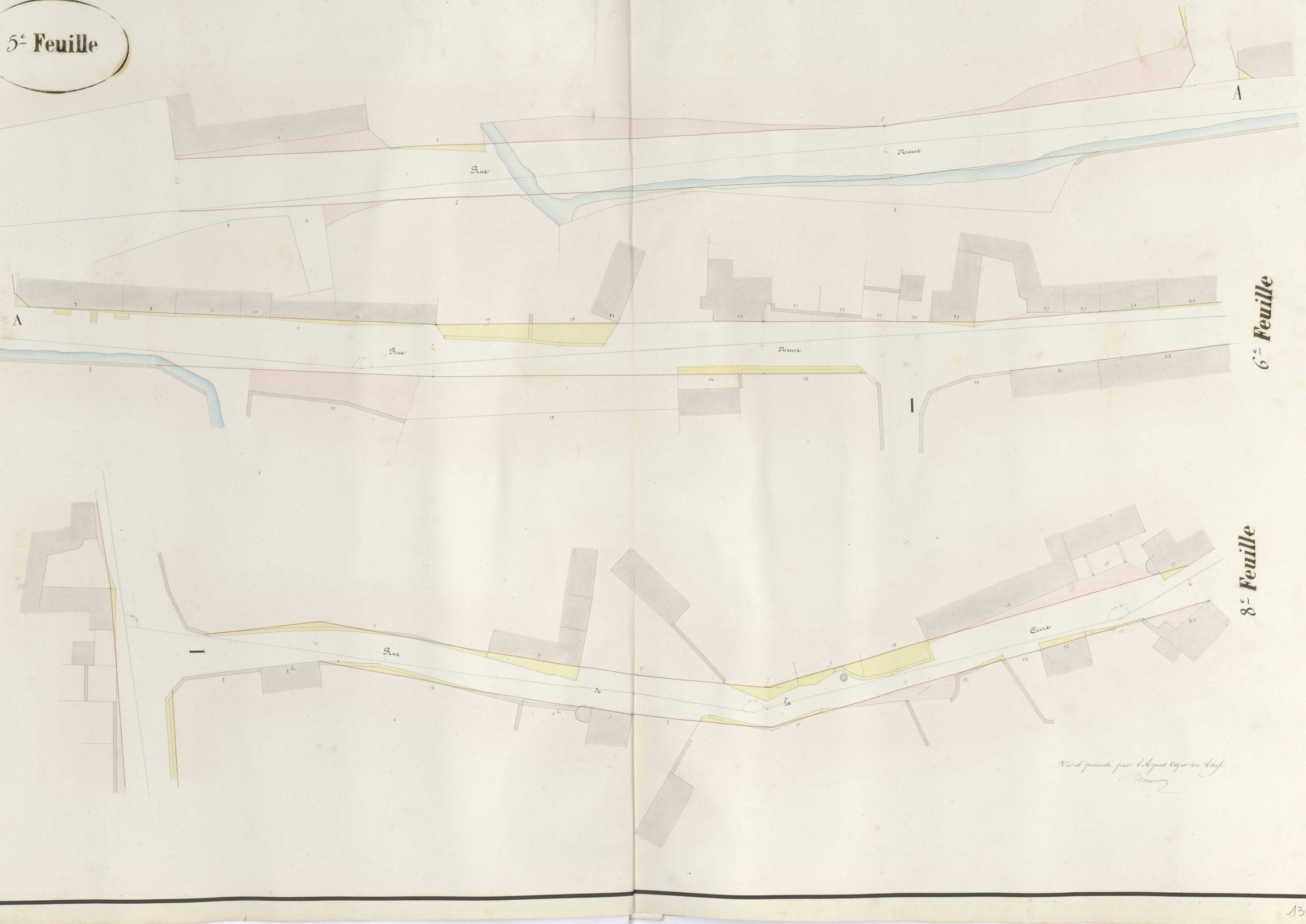


Visé et présenté par l'Agent Voyer en Chef.

1340

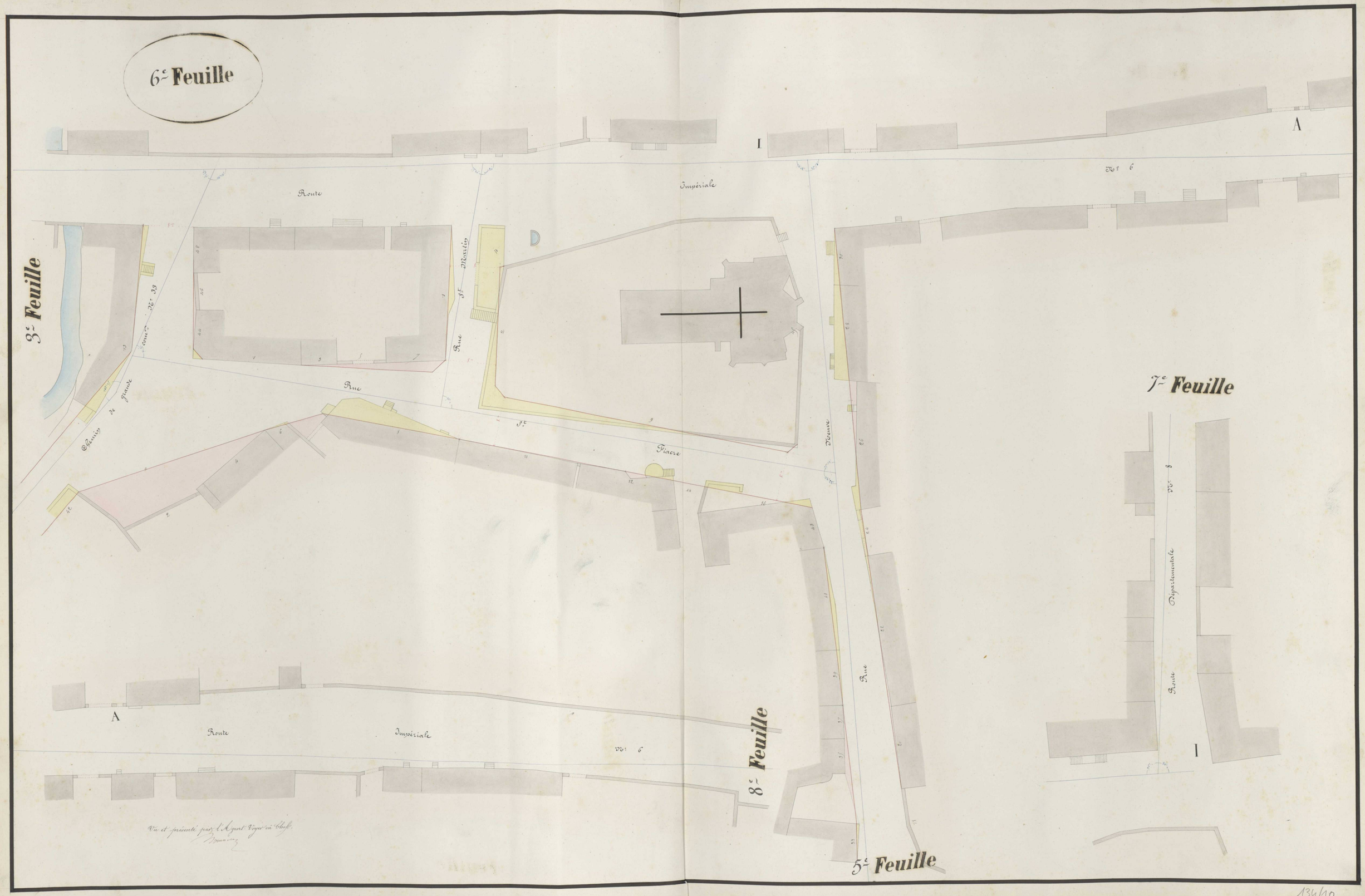
6e Feuille
3e Feuille
7e Feuille
8e Feuille
5e Feuille
Route
Impériale
Rue
Chemin de grande
Fiacre
Neuve
Départementale
A
I
Vu et présenté par l'Agent Voyer en Chef.

134/10

1re Feuille

7e Feuille

Rue

Remparts

Rue

Remparts

Rue

Remparts

Route Départementale

8e Feuille

6e Feuille

Vu et présenté par l'Agent Voyer en Chef

134/11

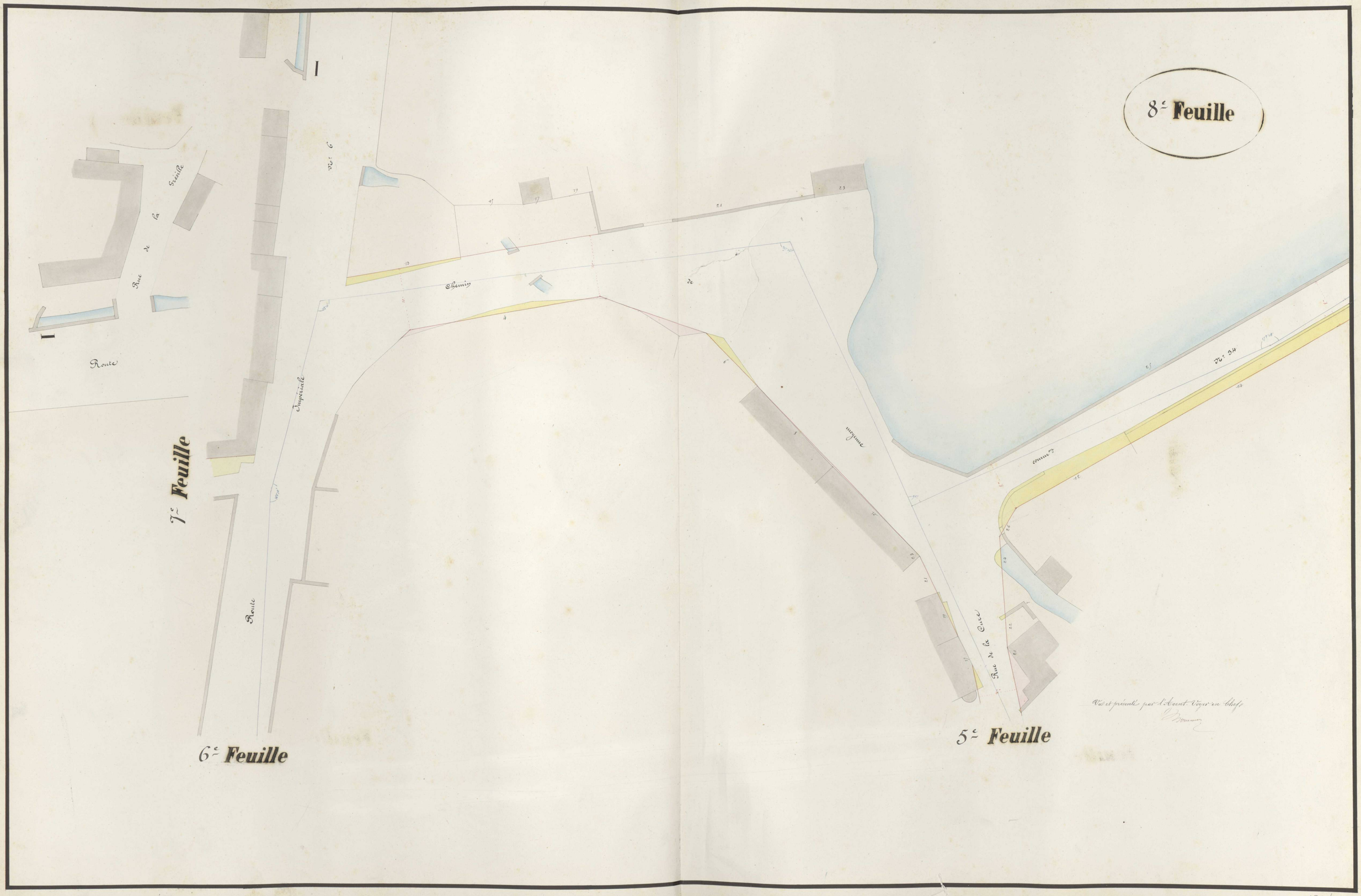
8e Feuille
7e Feuille
6e Feuille
5e Feuille
Route
Rue de la Grésille
Impériale
Chemin
de
moyenne
Rue de la Cure
Vu et présenté par l'Agent Voyer en Chef
Bourmez

134/12

9e Feuille

Hameau de Presles.




Vu et présenté par l'Agent Voyer en Chef
Bonnaire

10e Feuille

134/13

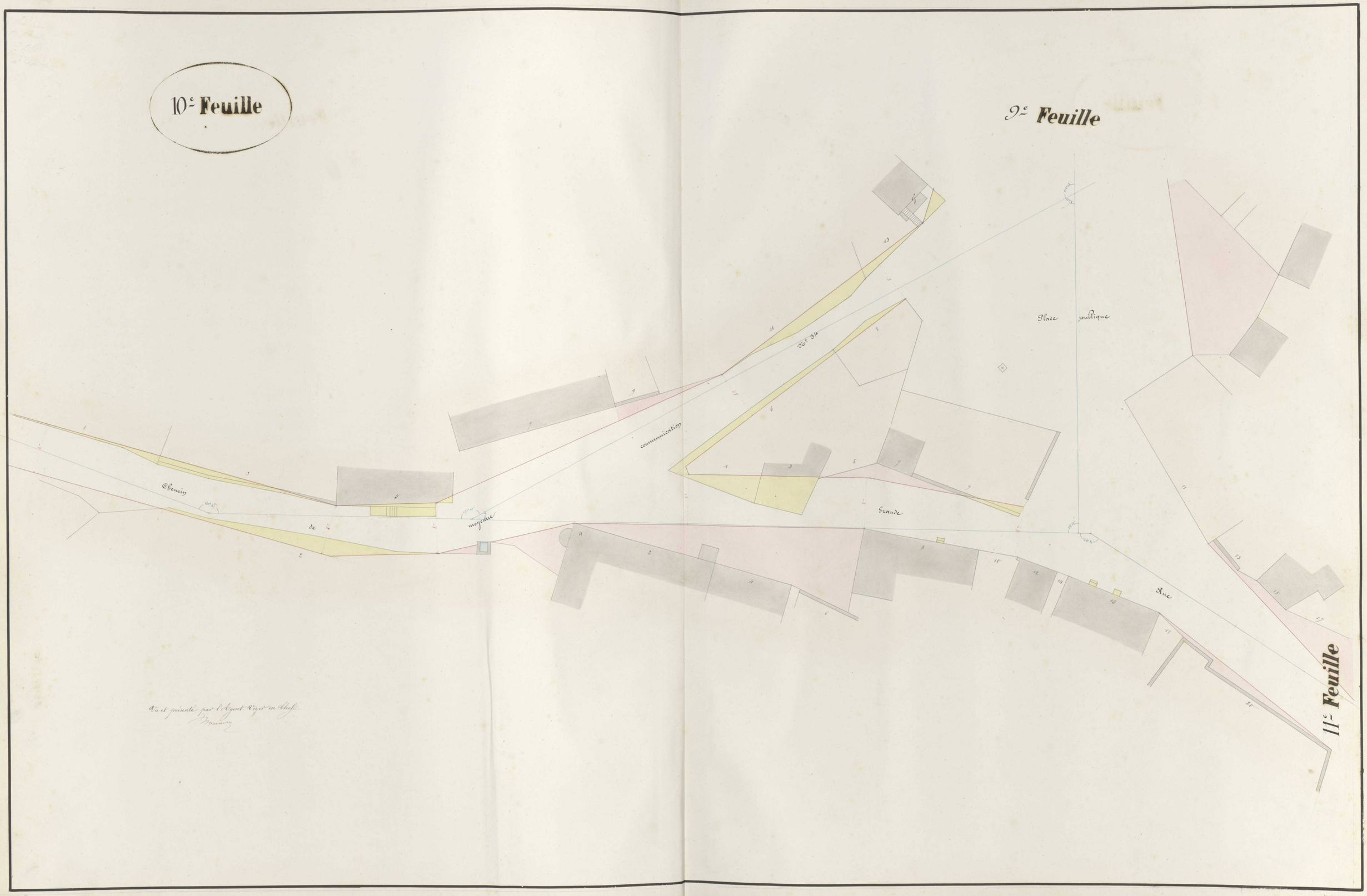
10e Feuille
9e Feuille
11e Feuille
Place
publique
Chemin
de
moyenne
communication
Grande
Rue
Vu et présenté par l'Agent Voyer en Chef

134/14

11e Feuille




Vu et présenté par l'Agent-Voyer en Chefs.
Bonnaz

134/15

# TABLEAU DES RUES ET AUTRES VOIES PUBLIQUES

*avec les numéros des propriétés, leur nature et les noms des propriétaires.*

## Cussy.

| NOMS des RUES ET PLACES. | NUMÉROS des feuilles. | NUMÉROS des propriétés. | NOMS des PROPRIÉTAIRES. | NATURE des PROPRIÉTÉS. |
|---|---|---|---|---|
| | 1-2 | 1 | Chartraire Vve et Fils | Mais. Jardin |
| Rue | 1 | 2 | Quatrevaux Vve | Cave |
| id | 2 | 3 | Quatrevaux Vve | Bois |
| Bellevue | 1 | 4 | Caillet Vve | Jardin |
| | 1 | 5 | Baudenon Gaspard | Cave |
| | | 6 | Barbu Vve | Bois. |
| | | 7 | Huet (le Hus) | Pré |
| | | 8 | | Voisage |
| | | 9 | Seyer Charles Vve | Pré |
| | | 10 | | Bois |
| | | 11 | Barbu Sébastien | Cave |
| | | 12 | La Commune | Presbytère |
| | | 13 | | Cave |
| | | 14 | Seyer Jacques | Bois. |
| | | 15 | | Cy. |
| | | 16 | Charlet Cave | Cave |
| | | 17 | id. | Bois |
| | | 18 | | Voisage |
| | | 19 | Robert Vve | Bois. |
| | | 20 | La Commune | Cave |
| | | 21 | Serrurier Jne | Bois. |
| | | 22 | Chartraire Claude | id. |
| | | 23 | Serrurier Vve | id. |
| | | 24 | Cerf Veuve | Cave |
| | | 25 | La Commune | id. |
| | | 26 | Cerf Veuve | Bois |
| Rue | 1 | 1 | Huet (Nicolas) | Pré |
| des | 1 | 2 | | Cave |
| Remparts | 1 | 3 | Baudenon Gaspard | Bois |
| | 1 | 4 | Seyer Charles Vve | Pré |
| | 1 | 5 | | Cave Cour Vve |
| | 1 | 6 | La Commune | Presbytère |
| | 1 | 7 | | Bois |
| | 1 | 8 | Baudenon Benigne | Bois |
| | 1 | 9 | Chevreau | Pré |
| | 1 | 10 | Devoir Antoine | id. |
| | 1 | 11 | Seyer Charles Vve | Bois. |
| | 1 | 12 | Saunois Nicolas | Jardin |
| | 1 | 13 | | Bois. |
| | 1 | 14 | Seyer Charles Vve | id. |
| | 1 | 15 | | Cave |
| | 1 | 16 | | |
| | 1 | 17 | Leriche Athanase | |
| | 1 | 18 | idem | |
| | 1 | 19 | Chartraire Napoléon | Bois |
| | 1 | 21 | | |
| Chemin | 2 | 1 | Huet (le Vve) | Cave |
| de Mezerolle | 2 | 2 | id. | Verger |
| Com.de N.94 | 2 | 3 | Carbiaux Veuve | |
| de St. Léger à | 3 | 1 | Pissot Nicolas et Vve | |
| Montreal | 2 | 5 | Chartraire Vve | Jardin |
| | 8 | 6 | | |
| | 8 | 7 | Barbier | Bois |
| | 2 | 7 | Rondaille Jeune | Jardin |
| | 8 | 11 | Cornaille Jeune | Bois |
| | 2 | 9 | | |
| | 2 | 11 | Bouhumay Vve | Bois. |

| NOMS des RUES ET PLACES. | NUMÉROS des feuilles. | NUMÉROS des propriétés. | NOMS des PROPRIÉTAIRES. | NATURE des PROPRIÉTÉS. |
|---|---|---|---|---|
| Chemin de Nouvion | 8 | 12 | Sommeau Vve | Jardin |
| Com.ne N.o 94 | 4 | 13 | Gauthereot Denis | |
| (Suite) | | 14 | Aubert Paul | Pré |
| | | 15 | | |
| | | 16 | Schireau Vve | Bois |
| | | 17 | | |
| | | 18 | | |
| | | 19 | | |
| | | 20 | | |
| | | 21 | Blandin Joseph | Bois |
| | | 22 | | |
| | | 23 | Aubert Paul | Verger |
| | | 24 | | |
| | | 25 | | |
| Rue | 2 | 1 | Baudenon Gaspard | Cave |
| de | | 2 | Quatrevaux Vve | id |
| la Vicogne | | 3 | Sergent Elie | id |
| | | 4 | Pothier Désiré | id. |
| | | 5 | Quatrevaux Vve | id. |
| | | 6 | Chartraire Vve | id. |
| | | 7 | Pothier Désiré | id. |
| | | 8 | Chartraire Vve | id. |
| | | 9 | | Bois |
| | | 10 | Pouillet Jacques | id |
| | | 11 | | Verger |
| | | 12 | Durand Charles | Cave |
| | | 13 | Pothier Emilien | Verger |
| | | 14 | Robert Philippe | Bois |
| | | 15 | Quatrevaux Vve | Verger |
| | | 16 | Caillet Vve | Bois |
| | | 17 | | Bois |
| | | 18 | Fenelle Charles | Cave |
| | | 19 | | Bois |
| | | 20 | Lazare Vve | Verger |
| | | 21 | Marmont Vve | Bois |
| Rue | 3 | 1 | Fenelle Charles | Pré |
| de | | 2 | Courtaud Vve | Verger |
| Vicogne | | 3 | Georges Désiré | Pré |
| | | 4 | Courtaud Louis | Verger |
| | | 5 | Leclerc Vve | id. |
| | | 6 | Leclerc Vve | id. |
| | | 7 | | Cave |
| | | 8 | Pouillet Jacques | Bois |
| | | 9 | | |
| | | 10 | Fenelle Armand | Bois |
| | | 11 | | |
| Chemin de Com.ne N.o 33 de Busigny à Guise | 4 | 1 | Diault Vve | Verger |
| | 2 | 1 | | Bois |
| | | 2 | Diault Vve et Fils | Cave |
| | | 3 | | Pré |
| | | 4 | Pothier Adolphe | Verger |
| | | 5 | | Cave |
| | | 6 | | |
| | | 7 | Diault Vve | Bois |
| | | 8 | | |
| | 3 | 1 | Courtaud Eugène | Jardin |
| | 4 | 10 | | Bois |
| | | 11 | | Voisage |
| | | 12 | Leroy Joseph | Bois |
| | | 13 | | Cave |
| | 3 | 1 | Courtaud Louis | Jardin |
| | 4 | 18 | La Commune | Place |
| | 3 | 11 | Leclerc Vve | Jardin |

| NOMS des RUES ET PLACES. | NUMÉROS des feuilles. | NUMÉROS des propriétés. | NOMS des PROPRIÉTAIRES. | NATURE des PROPRIÉTÉS. |
|---|---|---|---|---|
| Chemin de Com.ne N.o 83 | 4 | 5 | Baudenon Vve | Pré |
| | 6 | 12 | Courtaud Vve et Fils | Bois |
| (Suite) | 4 | 13 | | |
| | | 14 | Guerry Vve (Nicolas) | Bois |
| | | 15 | | |
| | | 16 | Soudanet Vve | Bois |
| | | 17 | | Cave Vve |
| | | 18 | Robert Antoine | |
| | | 19 | Baudenon Gaspard | |
| | | 20 | | |
| | 6 | 1 | Baudenon Pierre | Cave |
| | | 2 | Robert Antoine | |
| | | 3 | Salvert Vve | Verger |
| | | 4 | | Verger |
| | | 5 | Guerry Vve | Bois |
| | | 6 | | |
| | | 7 | Baudenon Pierre | |
| | | 8 | | |
| | | 9 | Guerry Vve | Bois |
| | | 10 | | |
| | | 11 | Soudanet Vve | |
| | | 12 | Robert Antoine | |
| | | 13 | Baudenon Gaspard | |
| | | 14 | | |
| | 3 | 1 | La Commune | Bois |
| | | 2 | | |
| | | 3 | Pothier Adolphe | Cave |
| | | 4 | | |
| | | 5 | | |
| | | 6 | Leclerc Vve | Cave |
| | | 7 | | Bois |
| | | 8 | | |
| | | 9 | | |
| | | 10 | | |
| | | 11 | | |
| | | 12 | | |
| | | 13 | La Commune | Cave |
| | | 14 | Barbu Vve | |
| | | 15 | | Bois |
| | | 16 | Barbu Vve | Jardin |
| | | 17 | | |
| | | 18 | La Commune | |
| | | 19 | | |
| | | 20 | Beaurieux Vve | Bois |
| | | 21 | | id. |
| | | 22 | | |
| | | 23 | Leriche Jne | |
| | | 24 | Baudenon Pierre | |
| | | 25 | | |
| | | 26 | | Bois |

| NOMS des RUES ET PLACES. | NUMÉROS des feuilles. | NUMÉROS des propriétés. | NOMS des PROPRIÉTAIRES. | NATURE des PROPRIÉTÉS. |
|---|---|---|---|---|
| Rue | 5 | 29 | Renard Lazare | Bois |
| Neuve | 6 | 25 | Villier Jne | id |
| (Suite) | 6 | 25 | Rolandin Etienne | |
| | 5 | 26 | Robichez Vve | |
| | 5 | 27 | Regnaud Vve Nle | |
| | 5 | 30 | Renard Lazare | |
| | 6 | 31 | Robert Simon | |
| | 6 | 33 | Dorneau Claude | |
| | 6 | 34 | La Commune | Cimetière Eglise |
| | | | Chalvin | |
| Rue | 5 | 1 | Beaudelard Cath.ne | Jardin |
| de la Cure. | 3 | 2 | | Cour |
| | | 2 | La Commune | Bois |
| | | 14 | | Jardin |
| | 5 | 2 | Robin Vve | Bois |
| | | 15 | | Jardin |
| | 6 | 6 | | Bois |
| | | 8 | Robin Vve | |
| | | 10 | | Cave |
| | | 1 | | Cour Cim.re |
| | | 12 | Philbert Jacques | Cour |
| | | 13 | | Jardin |
| | 6 | 16 | Robin Jne | |
| | | 17 | | |
| | | 18 | Robert Jne | Bois |
| | | 19 | | Verger |
| | | 20 | | |
| | | 21 | Guilbert Vve | Jardin |
| | | 22 | Robin Vve Dubois | Bois |
| | | 23 | | Cour |
| | 5 | 11 | Chartraire Nicolas | Verger |
| | 5 | 12 | | Bois |
| | 8 | 24 | La Commune | Presbytère |
| | 5 | 14 | Robin Jne | Cave |
| | 8 | 26 | Guenaux Vve | Jardin |
| | | 27 | Robin | Bois |
| | | 28 | | id. |
| | | 29 | Cornaille Vve | Bois |
| Rue | 6 | 1 | Robin Vve | Bois |
| St. Fiacre. | | 2 | | Jardin |
| | | 4 | Marbier Jne | Bois |
| | | 6 | | id |
| | | 3 | | Bois |
| | | 8 | Chalvin Veuve | Cour |
| | | 3 | Chalvin Benjamin | Bois |
| | | 7 | Lazare Vve | Bois |
| | | 10 | Lequet Vve | id |
| | | 9 | La Commune | Cimetière |
| | | 12 | Robert Simon | Bois |
| | | 14 | | Voisage |
| | | 16 | Dorneau Claude | Cave Bois |
| Rue | 6 | 1 | Lazare Vve | Bois |
| St. Martin | 6 | 2 | La Commune | Cimetière |
| | 6 | 4 | Lazare Vve | |

# TABLEAU DES RUES ET AUTRES VOIES PUBLIQUES

*avec les numéros des propriétés, leur nature et les noms des propriétaires.*

| NOMS des RUES ET PLACES. | NUMÉROS des feuilles. | NUMÉROS des propriétés. | NOMS des PROPRIÉTAIRES. | NATURE des PROPRIÉTÉS. |
|---|---|---|---|---|
| | | | **Pacages.** | |
| Rue | 9 | 1 | Arbillot Paul | Cour |
| du | | 2 | | id. |
| Croix | | 4 | | Bat. |
| Rouge | | 6 | | Cour |
| | | 8 | Soinaud Vve. | Mat. |
| | | 10 | | Cour |
| | | 12 | | Cour |
| | | 3 | | id. |
| | | 5 | id | Bât. |
| | | 7 | Arbillot Charles | Cour |
| | | 9 | | Mat. |
| | | 11 | | Cour |
| | | 13 | Arbillot Vve | Mat. |
| | | 15 | | Cour |
| | | 17 | Neudaille Nicolas | Mat. |
| | | 19 | Arbillot Jean | id. |
| | | 17 | Chouard Vve | Cour |
| Chin de Mre | 10 | 1 | Ricot Jean | Cour |
| Comte Nicolas | | 2 | Collin Jean | Foi |
| de Bourgogne a | | 3 | | Cour |
| Montréal | | 5 | Neudaille Vve | Mat. |
| | | 21 | | Mat. |
| | | 6 | Seger Jean | Jardin |
| | | 7 | | Bât. |
| | | 9 | Arnoux Vve | Jardin |
| | | 8 | La Commune | Cour |
| | | 11 | | id. |
| | | 13 | Forestier Vve | Cour |
| | 9 | 15 | | Mat. |
| | | 16 | Naudet Jean | Cour |
| | | 17 | La Commune | Cour |
| | | 12 | | Mat. |
| | | 14 | Thibault Jean | Cour |
| | | 18 | Thibault Henri | id. |
| | | 21 | Naudet Vve | id. |
| Chin de Rue | 10 | 1 | | Cour |
| | | 3 | | Mat. |
| | | 4 | Seger Jean | Cour |
| | | 8 | | Mat |
| | | 7 | Millot Joseph | id. |
| | | 9 | | Cour |
| | | 14 | Cagnard Vve | Mat. |
| | | 11 | Arbillot Claude | Jardin |
| | | 6 | | Cour |
| | | 10 | | Cour |
| | | 5 | Dormeau Jean | Mat. |
| | 11 | 14 | | Cour |
| | 11 | 16 | | Mat |
| | 10 | 8 | | id. |
| | 10 | 10 | Millot Joseph | Cour |
| | 10 | 12 | | Mat |
| | 11 | 21 | | Cour Cour |
| | 10 | 111 | | Jardin |
| | 11 | 20 | Ducret Vve | Jardin |
| | 10 | 16 | | Mat. |
| | 10 | 18 | Dormeau (Vve et Fils) | Cour |
| | 10 | 20 | | Pat. |

| NOMS des RUES ET PLACES. | NUMÉROS des feuilles. | NUMÉROS des propriétés. | NOMS des PROPRIÉTAIRES. | NATURE des PROPRIÉTÉS. |
|---|---|---|---|---|
| Cde Rue (Suite) | 11 | 17 | Lemaire Jean | Cour |
| | | 18 | | Cour |
| | | 14 | Ducret Vve | Foi |
| | | 22 | Baudenet Claire | Cour |
| | | 26 | Millot Joseph | Jardin |
| | | 28 | | Bat |
| | | 30 | Guadeveaux Vve | Cour |
| | | 32 | | Bat. |
| | | 34 | | Foi |

| NOMS des RUES ET PLACES. | NUMÉROS des feuilles. | NUMÉROS des propriétés. | NOMS des PROPRIÉTAIRES. | NATURE des PROPRIÉTÉS. |
|---|---|---|---|---|

| NOMS des RUES ET PLACES. | NUMÉROS des feuilles. | NUMÉROS des propriétés. | NOMS des PROPRIÉTAIRES. | NATURE des PROPRIÉTÉS. |
|---|---|---|---|---|

1500W134/17

3

Département de l'Yonne

COMMUNE de CUSSY-LES-FORGES

Projet de modification des alignements
au carrefour formé par la rue de BRECY et le CD n° 133

Plan des alignements proposés

Echelle : 1/200e

VU pour être annexé à la délibération
du Conseil Municipal en date du 27 mai 1988

Le 23 mars 1989

Le Maire,

VU,
Le 11 avril 1989
Le Commissaire-Enquêteur,

MAIRIE DE CUSSY-LES-FORGES (Yonne)

REÇU le
16. MAI 1989
par la Sous-Préfecture
d'AVALLON

134/18

Définition des nouveaux alignements proposés :

- E.D. - Prolongement de l'alignement FE conservé
- B.C. - Prolongement de l'alignement AB conservé
- C.D. - Pan coupé de 4 m de branches sur les nouveaux alignements ED et BC ci-dessus définis

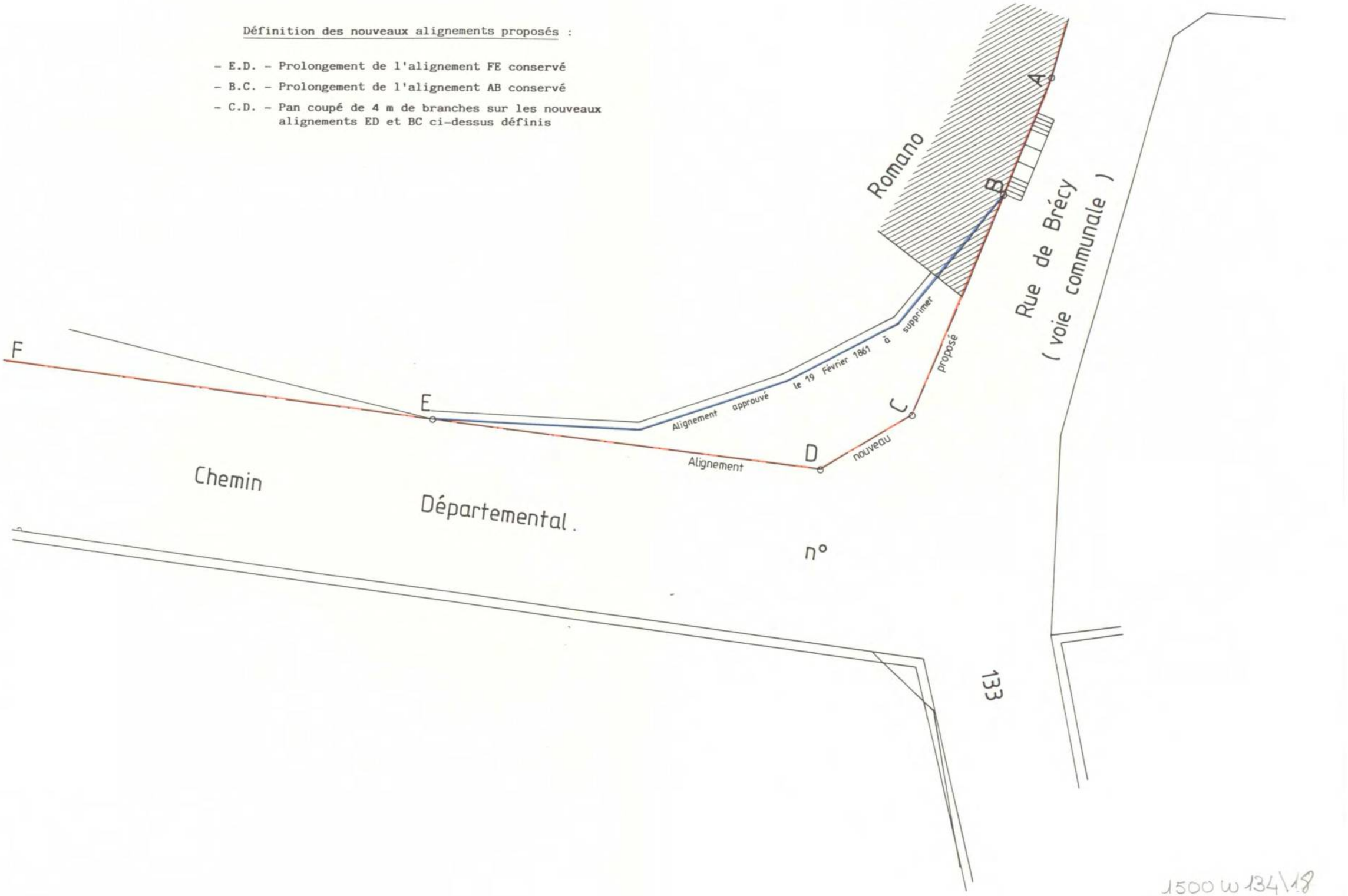


1500 w 134\18

Département
de l'Yonne.

Arrondissement
d'Avallon.

Service Vicinal.

Canton
de Vézelay.

Commune

de

# Domecy-sur-Cure.

# Plan d'Alignement.

1500 W 145/1

# Procès-verbal du tracé des Alignements.

| Noms des Rues. | Indication des alignements. Côté droit. | Côté gauche. | Largeurs adoptées. |
|---|---|---|---|
| | **Domecy-sur-Cure.** (Le Village.) | | |
| Chemin de moyenne communication N° 26. (1re Partie) | 1° Mur de clôture des N°s 4, 6, 10 et 12 conservés.<br>2° Ligne droite partant de l'extrémité du mur du N° 2 et passant à un point pris en face et à 9m du 4e angle du mur du N° 9<br>3° Ligne courbe établie conformément aux indications du plan.<br>4° Ligne droite parallèle à l'alignement opposé à 8m de distance.<br>5° Ligne courbe parallèle à l'alignement opposé à 8m de distance.<br>6° Ligne courbe aboutissant à un point pris à 3m 20 en retraite de la limite des propts N°s 10 et 12.<br>7° Ligne droite entre ce dernier point et le 1er angle du bâtiment N° 22<br>8° Façades du bâtiment N°s 22, 22bis, 22ter conservés<br>9° Ligne droite déterminée par un point pris en face et à 8m du 1er angle du bât. N° 24 et par le 1er angle du petit bâtiment du N° 24 avec prolongement de part et d'autre. | 1° Ligne droite parallèle à l'alignement opposé à 8m de distance et prolongé comme au plan. — 8m<br>2° Ligne courbe partant de la limite des N°s 7 et 9 et aboutissant au 1er angle du mur du N° 9<br>3° Mur conservé et prolongé 2m 50 plus loin. — 9m<br>4° Ligne droite entre ce dernier point et le 1er angle du bâtiment N° 13.<br>5° Façade du bâtiment N° 13 conservée<br>6° Ligne courbe parallèle à l'alignement opposé à 8m de distance — 8m<br>7° Ligne droite partant de l'extrémité de la courbe précédente, passant par le 1er angle du bâtiment N° 27, le 1er angle du bât. N° 35 avec prolongement jusqu'à la limite des N°s 37 et 39. — 8m<br>8° Ligne courbe comme au plan<br>9° Ligne parallèle à l'alignement opposé à 8m de distance avec prolongement jusqu'à la Rue d'en bas.<br>10° Ligne droite parallèle aux façades du bât. N°s 22bis, 22ter à 8m de distance. — 8m<br>11° Ligne parallèle à l'alignement opposé à 8m de distance. — 8m<br>12° Ligne droite de raccordement établie conformément au plan. | |
| Chemin de petite com. N° 5. | 1° Limites actuelles du N° 2 et 4 conservées<br>2° Ligne droite entre l'origine du mur N° 1 et un autre point pris à 6m en avant de la façade du bâtiment N° 2 — | 1° Limites actuelles et mur de clôture du N° 1 conservés — 8m | |
| Chemin de petite com. N° 6. | 1° Quatre pans coupés établis comme au plan<br>2° Ligne droite établie parallèlement à l'axe du chemin à 4m de distance<br>3° — id — id — | 1° Ligne droite parallèle à l'alignt opposé à 8m de distance avec prolongt jusqu'au chemin de Cure — 8m<br>2° Ligne droite parallèle à l'alignt opposé à 8m de distance — 8m | |
| | **Usy.** (Hameau.) | | |
| Chemin de grande com. N° 36. | 1° Limites actuelles conservées<br>2° Ligne droite entre un point pris à 8m de l'alignt opposé et l'angle saillant du bât. N° 14.<br>3° Façade du bâtiment N° 16 conservée<br>4° Ligne droite entre les 2 angles du bât. N° 16 et le dernier angle des bâtiments N° 28.<br>5° Ligne droite entre ce dernier angle et les 2e angles du bâtiment N° 32bis<br>6° Ligne droite entre ce dernier point et le 1er angle du bâtiment N° 34bis dont la façade est conservée<br>7° Ligne droite entre le 2e angle du bât. N° 34bis et un point pris en face et à 8m du 2e angle du bât. N° 31<br>8° Ligne droite parallèle à l'alignt opposé à 8m de distance.<br>9° Ligne droite entre l'extrémité de ce dernier alignt et le 13e angle du bât. N° 42 dont la façade est conservée<br>10° Ligne droite parallèle aux alignements opposés à 8m de distance. | 1° Limites actuelles conservées<br>2° Ligne droite déterminée par un point pris à 1m 30 en retraite du 1er angle du bât. N° 13 et un autre point pris en face et à 8m de l'angle saillant du bât. N° 14 — 8m<br>3° Limites actuelles du N° 15 à 25 conservées — 8m<br>4° Pans coupés établis comme au plan<br>5° Mur du N° 29 conservé — 8m<br>6° Ligne droite entre le dernier angle du mur du N° 29 et le dernier angle du bâtiment N° 31 — 8m<br>7° Ligne droite entre ce dernier angle et l'angle du bâtiment N° 35<br>8° Ligne droite entre ce dernier point et le 1er angle du petit bâtiment dépendant du N° 37.<br>9° Ligne droite entre ce dernier point et le dernier angle du bâtiment N° 45. — 8m<br>10° Ligne droite entre ce dernier point et un autre point déterminé comme au plan. — 8m | |
| Chemin de moyenne com. N° 26. | 1° Ligne droite entre l'extrémité du 1er pan coupé et le 1er angle du bâtiment N° 4 —<br>2° Façade du bâtiment N° 4 conservée<br>3° Ligne droite déterminée par le 2e angle du bâtiment N° 4 et un point pris en face et à 6m du 2e angle du bâtiment N° 11 avec prolongement jusqu'en face le 2e angle du bâtiment N° 13 —<br>4° Ligne droite déterminée comme au plan —<br>5° Ligne courbe déterminée comme au plan.<br>6° Ligne droite déterminée par un point pris à 0m 80 en avant du 1er angle du bât. N° 22 et par un autre point pris à 1m 80 en avant du bât. N° 32 —<br>7° Ligne courbe comme au plan.<br>8° Ligne droite déterminée par un point pris à 1m 50 en avant de l'extrémité du mur du N° 40 et par un point pris en face et à 6m du dernier angle du bâtiment N° 45.<br>9° Alignements courbe et droit comme au plan. | 1° Ligne droite entre l'angle du bâtiment N° 1 et un point pris en face et à 7m du 1er angle du bât. N° 4 — 7m<br>2° Ligne droite entre ce dernier point et un autre point pris à 0m 60 en avant du mur séparatif des N°s 5 et 7<br>3° Ligne droite entre ce dernier point et le 2e angle du bât. N° 11 avec prolongement jusqu'en face le 2e angle du bât. N° 13. — 6m 50<br>4° Ligne parallèle à l'alignement opposé à 6m de distance. — 6m 50<br>5° Ligne courbe parallèle à l'alignt opposé à 6m de distance — 6m<br>6° Ligne droite parallèle à l'alignt opposé à 6m de distance. — 6m 50<br>7° Ligne courbe comme au plan<br>8° Ligne droite parallèle à l'alignt opposé à 6m de distance. — 6m<br>9° Ligne parallèle à l'alignt opposé à 6m de distance — 6m 50 | |
| Rue du Guyot. | 1° Limites de la propte N° 2 conservées sur 12m de long.<br>2° Ligne droite entre l'alignt précédent et le 1er angle du bâtiment N° 14 —<br>3° Bât. N° 14 et limites des N°s 16 et 18 conservés<br>4° Ligne droite entre l'angle limite des ppts N°s 13 et 20 et un point pris à 2m 50 de l'axe du chemin. | 1° Mur de la mare conservé<br>2° Limite actuelle du N° 1 en partie conservée<br>3° Ligne droite de raccordement comme au plan<br>4° Ligne droite parallèle à l'alignement opposé à 5m de distance. — 5m 50 | |
| Rue d'en bas. (1re Partie) | 1° Trois pans coupés établis comme au plan<br>2° Ligne droite déterminée par un point pris en face et à 6m du mur de l'escalier du bât. N° 1 et un autre point pris à 0m 75 du mur séparatif des ppts N°s 8 et 10 avec prolongement comme au plan<br>3° Ligne droite parallèle à l'alignement opposé à 6m de distance. | 1° Pans coupés établis comme au plan.<br>2° Ligne droite parallèle à l'alignement opposé à 6m de distance. — 6m 50<br>3° Dernière partie de la propte N° 5 conservée — 6m 50 | |
| (2e Partie.) | 4° Trois pans coupés établis comme au plan.<br>5° Ligne droite entre l'extrémité du 3e pan coupé et le 1er angle du bâtiment N° 4 —<br>6° Ligne droite entre ce dernier point et un angle saillant existant sur la façade du dit bât. N° 4<br>7° Dernière partie de ce bâtiment conservée.<br>8° Façade du bâtiment N° 8 conservée et prolongée. | 4° Ligne parallèle à l'alignement opposé à 6m de distance — 6m<br>5° Ligne droite entre l'extrémité de ce dernier alignt et le 1er angle du bâtiment N° 3 — 6m<br>6° Façade du bâtiment N° 3 conservée<br>7° Ligne droite entre le 2e angle du bât. N° 3 et un point déterminé comme au plan. | |

145/2

| Noms de Rues | Indication des alignements — Côté droit | Côté gauche | Largeurs adoptées |
|---|---|---|---|
| Chemin de Vézelay. | 1° Ligne droite entre le dernier angle du bât. n° 42 et le 1er angle du bât. n° 6 — 2° Façade du bâtiment n° 6 conservée — 3° Ligne droite entre le 2e angle du bât. n° 6 et le 1er angle du petit bât. dépendant du n° 12. 4° Ligne droite entre ce dernier point et l'origine de la partie circulaire du mur n° 14 — 5° Limites actuelles conservées. 6° Façades n°s 24 et 26 conservées — 7° Ligne droite entre le 2e angle du bât. n° 26 et le bout du mur séparatif des propts n°s 30 et 32. 8° Ligne droite entre ce dernier point et l'angle du puits faisant face au chemin avec prolongement comme au plan — | 1° Ligne droite entre le dernier angle du petit bâtiment n° 1 et un point pris en face et à 8m du 1er angle du bâtiment n° 6. 2° Ligne droite parallèle à la façade du bât. n° 6 à 8m de distance. 3° Ligne droite parallèle à l'alignement opposé à 8m de distance. 4° Limites actuelles du n° 9 conservées 5° Ligne droite entre l'angle limité du n° 9 et un angle saillant existant sur la ppté n° 19 — 6° 2e partie de la propriété n° 19 conservée 7° Ligne droite entre l'angle limité du n° 19 et l'arête extérieure du fossé du chemin à 1m 80 en deçà de l'escalier du n° 29 — 8° Ligne parallèle à l'axe du chemin à 4m de distance | 8m<br>8m<br>8m<br>8m |
| Rue des Roches. | Ligne droite entre un point pris à 6m 20 en avant du 1er angle du mur n° 2 et le 1er angle du bât. n° 24 | | |

## Les Tréaux. (Hameau.)

| | | | |
|---|---|---|---|
| Chemin de moyenne com$^{n}$ n° 51. | 1° Limite actuelle du n° 2 conservée et prolongée et prolongée jusqu'au chemin de grande com$^{n}$ n° 36 — 2° Ligne droite entre l'angle limite du n° 2 et 4 et l'angle limite des n°s 4 et 6. 3° Limites actuelles des n°s 6 et 8 conservées et prolongées | 1° Ligne droite entre un angle saillant existant sur la ppté n° 3 et le 1er angle du petit bâtiment n° 9 2° Ligne droite entre ce dernier point et un angle saillant existant sur la ppté n° 11. 3° Ligne droite parallèle à l'alignement opposé à 8m de distance | 8m |

## Le Crot. (Hameau.)

| | | | |
|---|---|---|---|
| Chemin des grandes com$^{nes}$ n° 36. | 1° Ligne droite entre un point pris à 4m de l'axe du chemin et le 1er angle du bâtiment n° 8. 2° Ligne droite entre ce dernier point et un autre point pris en face et à 8m du 1er angle du mur n° 17 3° Ligne droite parallèle aux alignements opposés à 8m de distance. 4° Limites actuelles des n°s 32 et 34 conservées | 1° Ligne droite parallèle à l'alignement opposé à 8m de distance. 2° — id — — id — 3° Limites actuelles des n°s 17 à 25 conservées 4° Ligne droite entre le 2e angle du bât. n° 25 et un point pris en face et à 8m du mur du n° 34 | 8m<br>8m<br>8m<br>8m |
| Chemin rural. | 1° Ligne droite parallèle aux alignements opposés à 4m de distance | 1° Limites actuelles conservées | 4m |

## Cure. (Hameau)

| | | | |
|---|---|---|---|
| Chemin de la Creuse. | 1° Ligne droite entre le parement intérieur du mur du n° 14 et un point pris à 0m 20 en retraite de l'extrémité du mur du n° 10. 2° Ligne droite entre ce dernier point et un angle saillant existant sur le mur du n° 14 — 3° 2e partie de ce mur conservée. 4° Ligne droite entre l'extrémité du mur n° 14 et le 2e angle du bâtiment n° 20. | 1° Ligne droite parallèle à l'alignement opposé à 7m de distance avec prolongement comme au plan. 2° Limites actuelles conservées | 7m |
| Chemin de moyenne Com$^{ne}$ n° 26. | 1° Ligne parallèle à l'alignement opposé à 6m de distance. 2° — id — — id — — id — 3° Ligne droite entre le 1er angle du bâtiment n° 11 et le 1er angle du mur n° 6. 4° Limites actuelles des n°s 6 à 16 conservées | 1° Ligne droite entre un point pris sur le parement intérieur du mur du n° 1 et un autre point pris à 0m 10 en retraite du 1er angle du bâtiment n° 11. 2° Ligne droite entre ce dernier point et le 1er angle du mur du n° 15. 3° Limites actuelles des n°s 15 à 25 conservées 4° Ligne droite entre un point pris à 4m de l'axe du chemin et le 1er angle du mur du n° 31. | 6m<br>6m<br>8m |
| Grande Rue. | 1° Ligne droite entre l'origine du mur du n° 2 et un point pris en face et à 7m du 2e angle du bât. n° 7 2° Ligne parallèle à l'alignement opposé à 7m de distance — 3° — id — — id — — id — 4° — id — — id — — id — 5° Ligne droite entre un point pris en face et à 7m de l'angle limité des propts n°s 23 et 25 et le 2e angle du bâtiment n° 20 — 6° Courbe établie comme au plan 7° Ligne droite partant de l'extrémité de la courbe | 1° Limites actuelles des n°s 31, 1, 3 et 5 conservées et régularisées conformément au plan 2° Façade du bâtiment n° 7 conservée — 3° Ligne droite entre le 2e angle du dit bâtiment et le 1er angle du bâtiment n° 13. 4° Bâtiment n° 13 et mur n° 15 conservés et prolongés 5° Ligne droite entre le 2e angle saillant du mur du n° 17 et l'angle limité des ppts n°s 23 et 25 6° Ligne droite entre ce dernier point et l'angle limité des propriétés n°s 31 et 33. 7° Ligne droite entre ce dernier point et l'angle | 7m<br>7m<br>7m |

| Noms de Rues | Indication des alignements — Côté droit | Côté gauche | Largeurs adoptées |
|---|---|---|---|
| Grande Rue (Suite) | précédente, passant par le 1er angle du bât. n° 46 et aboutissant à un point pris en face et à 7m du four dépendant du bâtiment n° 77. 7° Ligne droite entre ce dernier point et le 1er angle du mur du n° 60. 8° Première partie du mur n° 60 conservée. 9° Ligne droite parallèle à l'alignt opposé à 7m de distance. | saillant existant sur la propriété n° 37. 8° Première partie de la ppté n° 39 conservée 9° Ligne droite parallèle à l'alignt opposé à 7m de distance. 10° Ligne droite entre le four du n° 77 et le 2e angle du bâtiment n° 89. 11° Mur et bâtiment n° 91 conservés et prolongés | 7m<br>7m |
| Rue du Presbytère. | 1° Ligne droite parallèle à l'alignement opposé à 6m de distance — | 1° Mur du n° 1 conservé et prolongé. | 6m |
| Chemin d'Eblavier. | Ligne droite parallèle aux alignements opposés à 4m de distance. | Limites actuelles conservées | 4m |

## Villard. (Hameau.)

| | | | |
|---|---|---|---|
| Grande Rue. | 1° Ligne droite passant à 5m 50 en avant du bât. n° 6 et aboutissant à un point pris en face et à 8m du 1er angle du bâtiment n° 5. 2° Ligne parallèle à la façade n° 5 à 8m de distance 3° Ligne droite parallèle à l'alignt opposé à 8m de distance. 4° Ligne droite parallèle à 1m de distance en arrière du mur du lavoir avec prolongement de part et d'autre. 5° Ligne droite entre un angle saillant existant sur la ppté n° 24 et le dernier angle du bât. n° 26 — 6° Courbe établie comme au plan. 7° Ligne droite entre un point pris à 3m 60 en arrière du mur séparatif des ppts n°s 30 et 32 et un autre point pris à 8m 60 du 1er angle du bât. n° 33 avec prolongement jusqu'en face le mur du n° 35. 8° Courbe établie comme au plan. 9° Ligne droite entre le 1er angle du bâtiment n° 38 et un autre point déterminé comme au plan. | 1° Ligne droite entre un point pris à 8m de l'alignt opposé et le 1er angle du bâtiment n° 5 — 2° Façade du bâtiment n° 5 conservée 3° Ligne droite entre le 2e angle du bât. n° 5 et l'extrémité du mur du n° 13 avec prolongement jusqu'à la rue de Culètre — 4° Façade du n° 21 conservée 5° Trois pans coupés établis comme au plan. 6° Deux pans coupés établis comme au plan 7° Lignes parallèles aux alignements opposés à 8m de distance. | 8m<br>8m<br>8m<br>8m |
| Chemin de Culètre. | 1° Ligne droite entre le 2e angle du bâtiment n° 2 et un point pris à 0m 30 en retraite de la limite des n°s 6 et 8. | 1° Ligne parallèle à l'alignt opposé à 6m de distance — 1° Ligne droite passant par un point pris à 0m 80 en retraite du 1er angle du mur n° 3 et un autre point pris en face et à 6m de l'angle du bât. n° 6 avec prolongt | 6m |
| Chemin du Chaumet | 1° Ligne droite parallèle à l'alignement opposé à 6m de distance. | | |

## Culètre. (Hameau)

| | | | |
|---|---|---|---|
| Chemin de Culètre à Villars. | 1° Ligne droite passant par le 1er angle du mur du n° 2 et par un point pris à 1m 80 en retraite du 2e angle du mur n° 8 avec prolongement comme au plan 2° Ligne droite entre l'extrémité de l'alignt précédent et l'angle limité des propriétés n°s 14 et 16 — 3° Ligne droite entre ce dernier point et l'angle rentrant existant à la limite des propriétés n°s 18 et 20. 4° Ligne droite établie comme au plan. | 1° Ligne droite parallèle à l'alignement opposé à 6m de distance. 2° Limites actuelles des n°s 9 et 11 conservées 3° Pans coupés comme au plan. 4° Ligne droite établie comme au plan. | 6m |
| Chemin de Donnezy à St André. | 1° Alignt parallèle à l'alignt opposé à 6m de distance 2° Ligne droite déterminée par le dernier angle du bât. n° 24 et par le 2e angle du n° 12 avec prolongt de part et d'autre. | 1° Alignt droit établi comme au plan. 2° Ligne droite parallèle à l'alignt opposé à 6m de distance — 3° Pans coupés comme au plan | 6m<br>6m |
| Chemin de petite com$^{ne}$ n° 6. | 1° Alignement établi conformément au plan 2° Ligne droite parallèle à l'alignt opposé à 8m de distance. 3° Alignements établis conformément au plan | 1° Ligne parallèle à l'alignt opposé à 8m de distance 2° Limite actuelle de la propté n° 11 conservée et prolongée de part et d'autre. 3° Alignements établis conformément au plan | 8m<br>8m<br>8m |

Nota — Tous les pans coupés seront établis conformément aux indications du plan.

145/3

# Plan général.



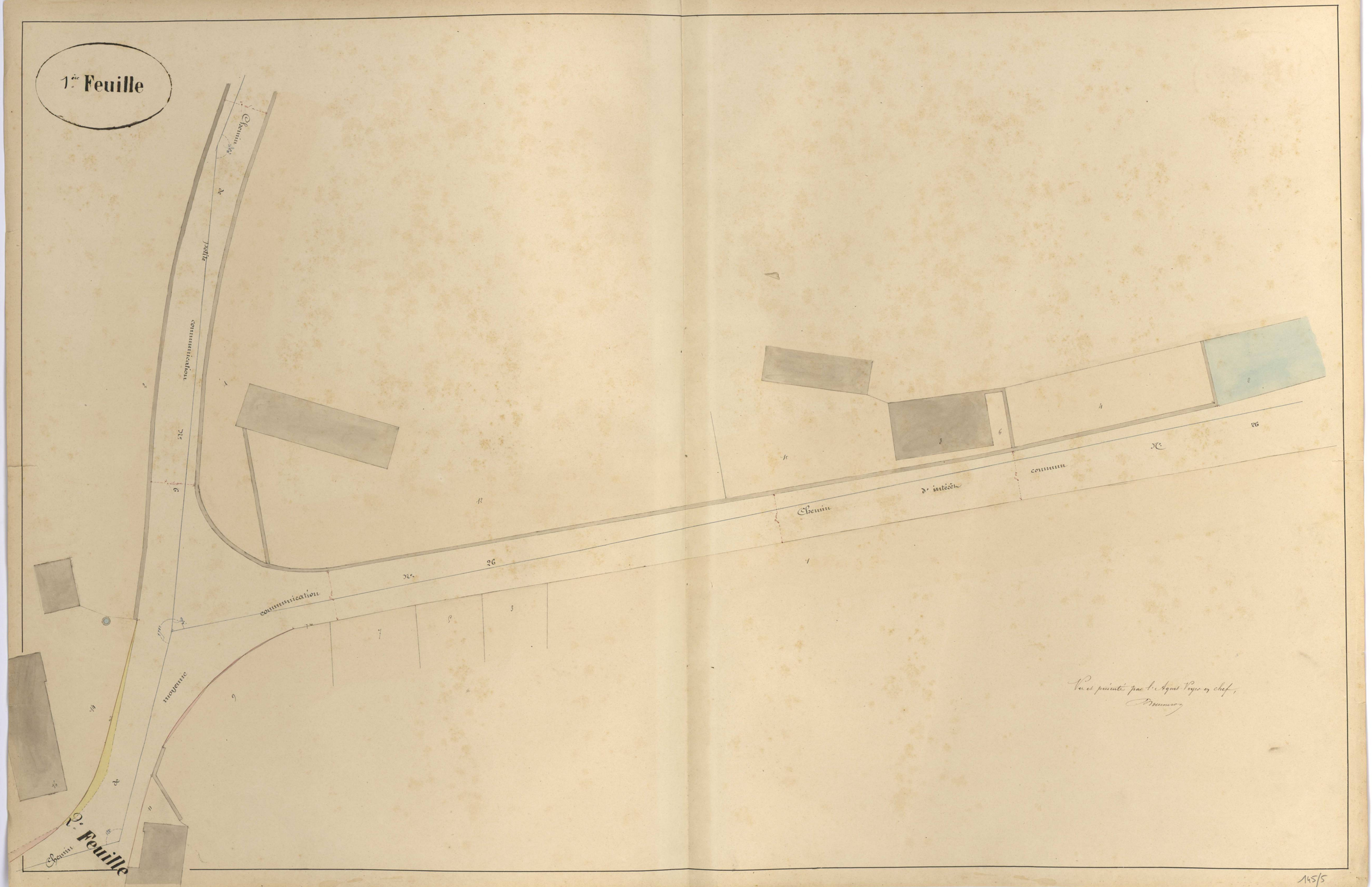
1ère Feuille
Chemin de petite communication
Chemin de moyenne communication
Chemin d'intérêt commun
Chemin
2e Feuille
Vu et présenté par l'Agent-Voyer en chef,
Bouvron

145/5

2e Feuille

3e Feuille

1re Feuille

Chemin de petite communication

Chemin de moyenne communication

Chemin de moyenne communication

Rue des Guyots

Rue des Guyots

Vu et présenté par l'Agent Voyer en chef,
Baumann

14 5/6

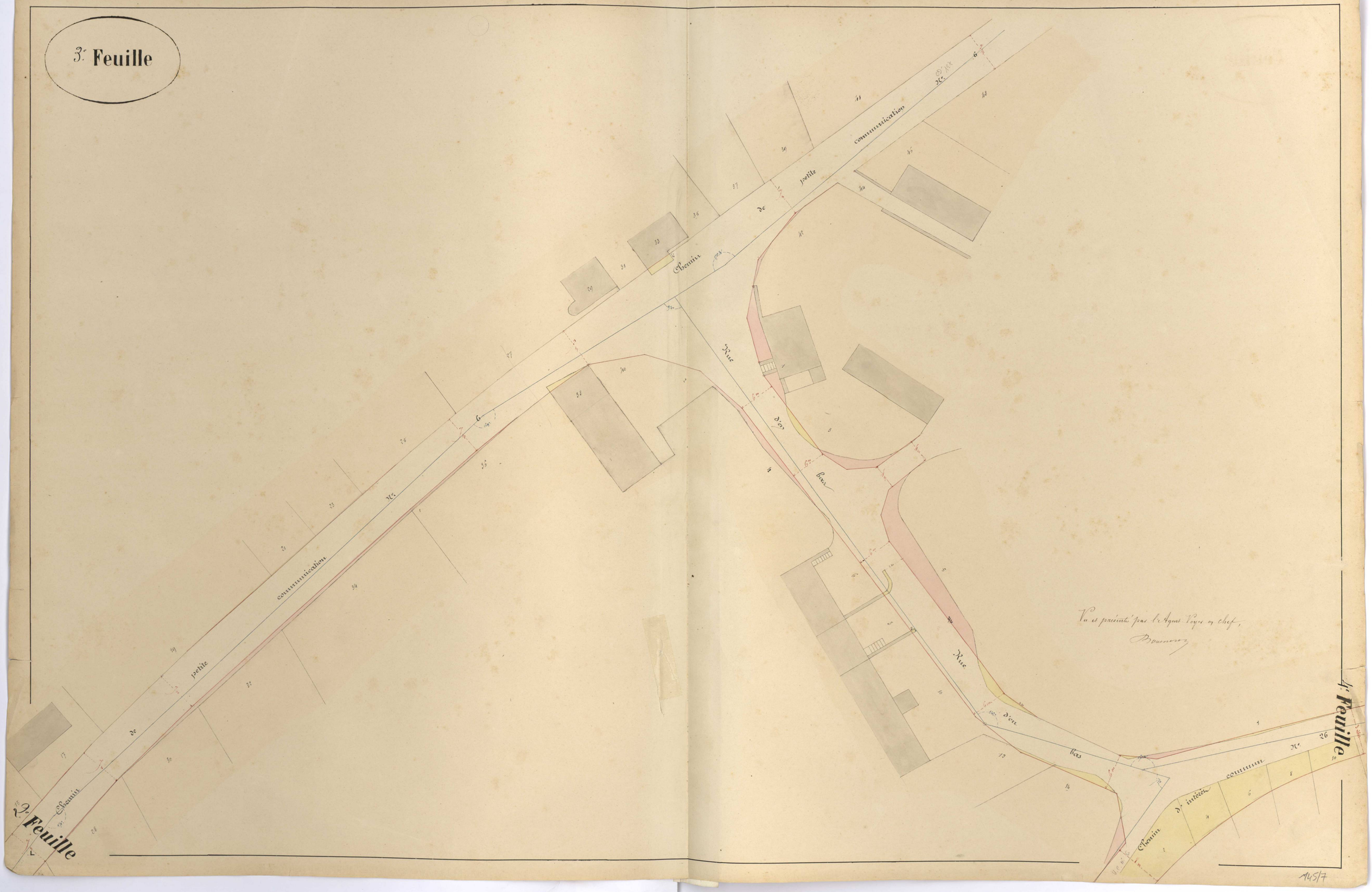
3e Feuille
Chemin de petite communication No.
Rue d'en bas
Chemin de petite communication No.
Rue d'en bas
Chemin d'intérêt commun No.
4e Feuille
2e Feuille
Vu et présenté par l'Agent Voyer en chef,
Bouvenoz
145/7

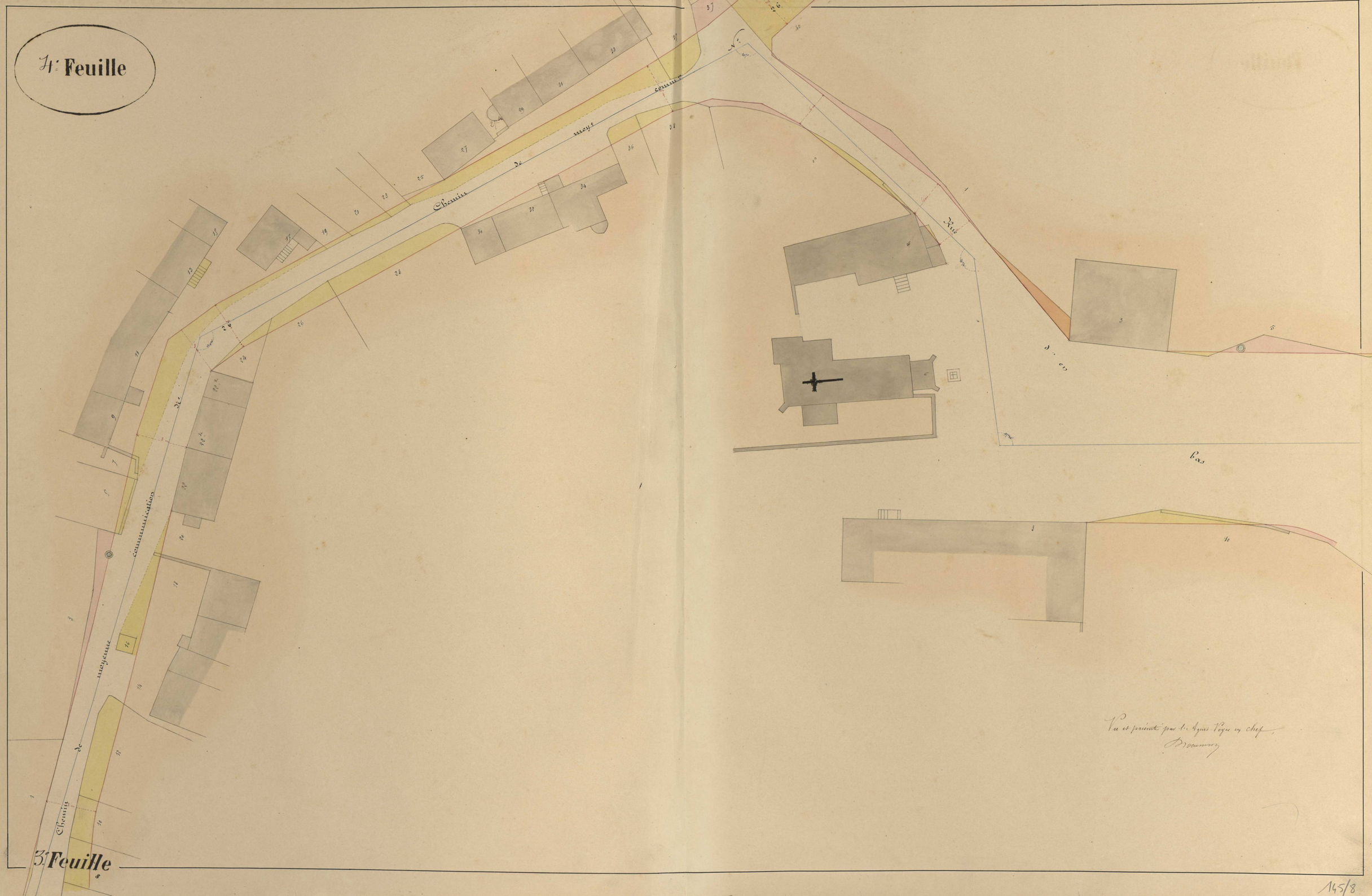


Vu et présenté par l'Agent Voyer en chef,
Beaumont

145/8

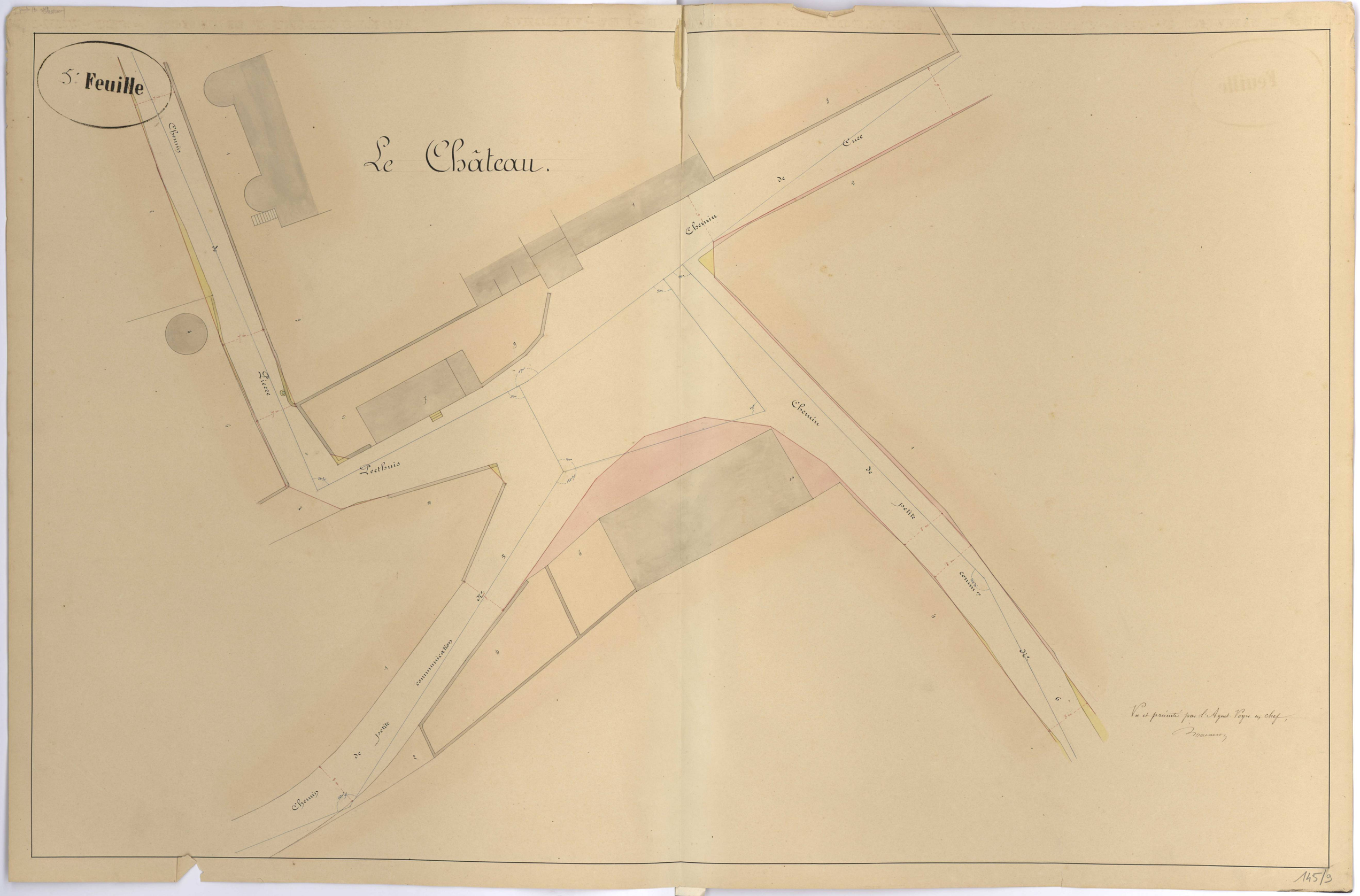
5e Feuille
Le Château.
Chemin de Pierre
Chemin de Cure
Chemin de petite communication
Chemin de petite commun
Vu et présenté par l'Agent Voyer en chef,
Bouvier

145/9


6e Feuille
7e Feuille
8e Feuille
hameau d'Usy.
Chemin vicinal de grande communication
Chemin de moyenne communication
Vu et présenté par l'Agent-Voyer en chef,
Bouvenez

145/10



7e Feuille
6e Feuille
Chemin de moyenne communication No. 26
Chemin vicinal d'intérêt commun No. 26
Chemin d'Ablaincourt
Commune de Domecy-sur-Cure
Vente d'une parcelle de terrain communal à Fillon Jean d'Usy
Plan des lieux, à l'échelle de 0m.005 par mètre
Vu et présenté par l'Agent Voyer en chef,
Bouvenoz


145/11


8e Feuille
6e Feuille
9e Feuille
Chemin de moyenne communication No 26
Chemin de grande communication No 36
Chemin de grande communication No 36
Chemin de Bézelay
Vu et présenté par l'Agent-Voyer en chef,
Mouessoz

145/12

8e Feuille

9e Feuille

Rue des Roches

Chemin de grande communication No. 36

Chemin No. 36

Vu et présenté par l'Agent Voyer en chef,

145/13

10e Feuille

## hameau des Tréaux.

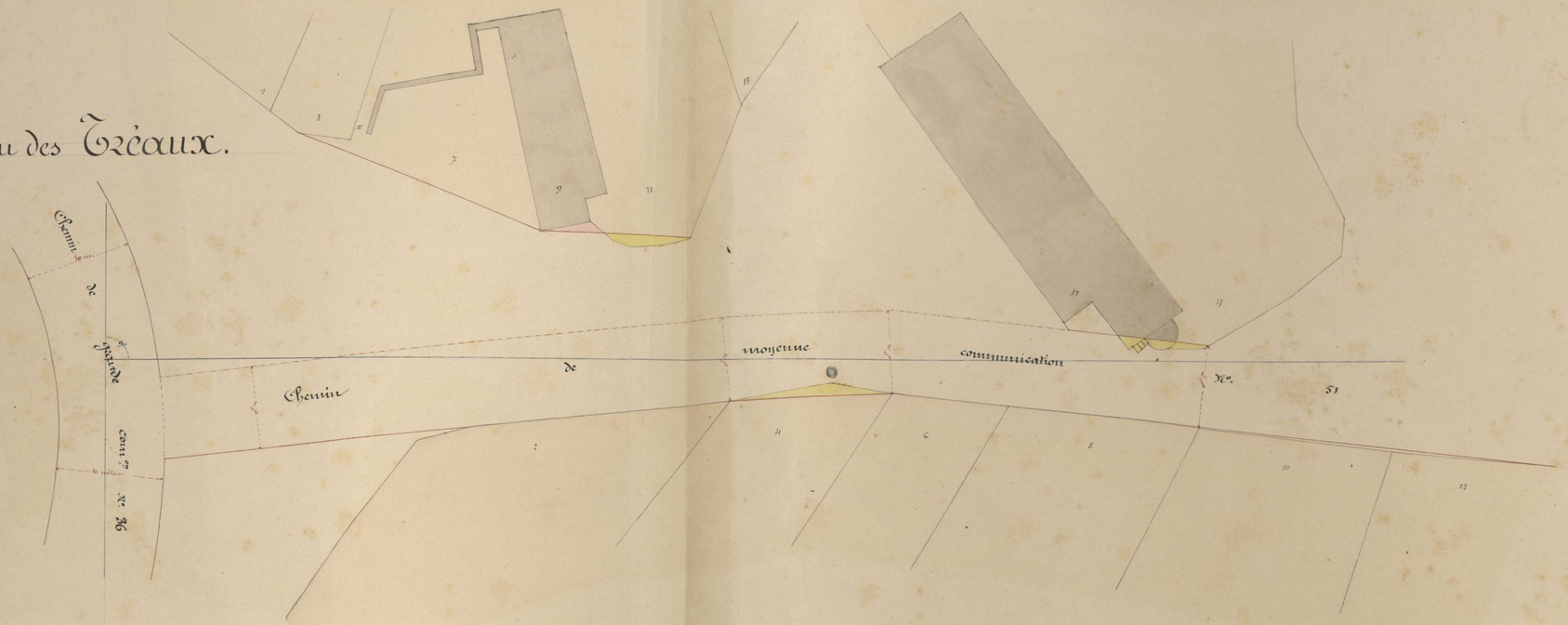


## hameau du Crot.




Vu et présenté par l'Agent-Voyer en chef,
Bouchenez

145/14

11e Feuille

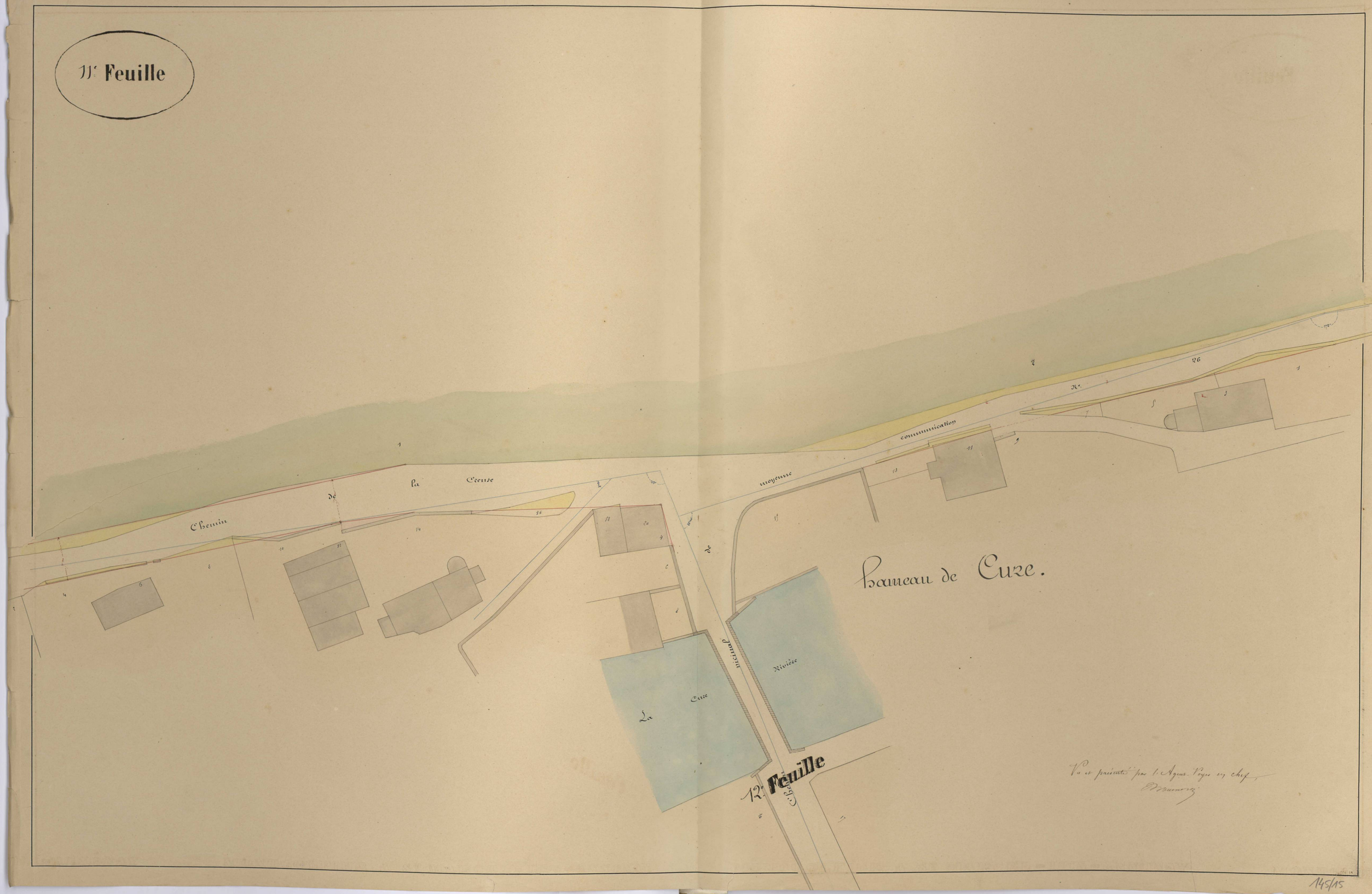


hameau de Cure.

Vu et présenté par l'Agent-Voyer en chef,
[illegible]

145/15

12e Feuille

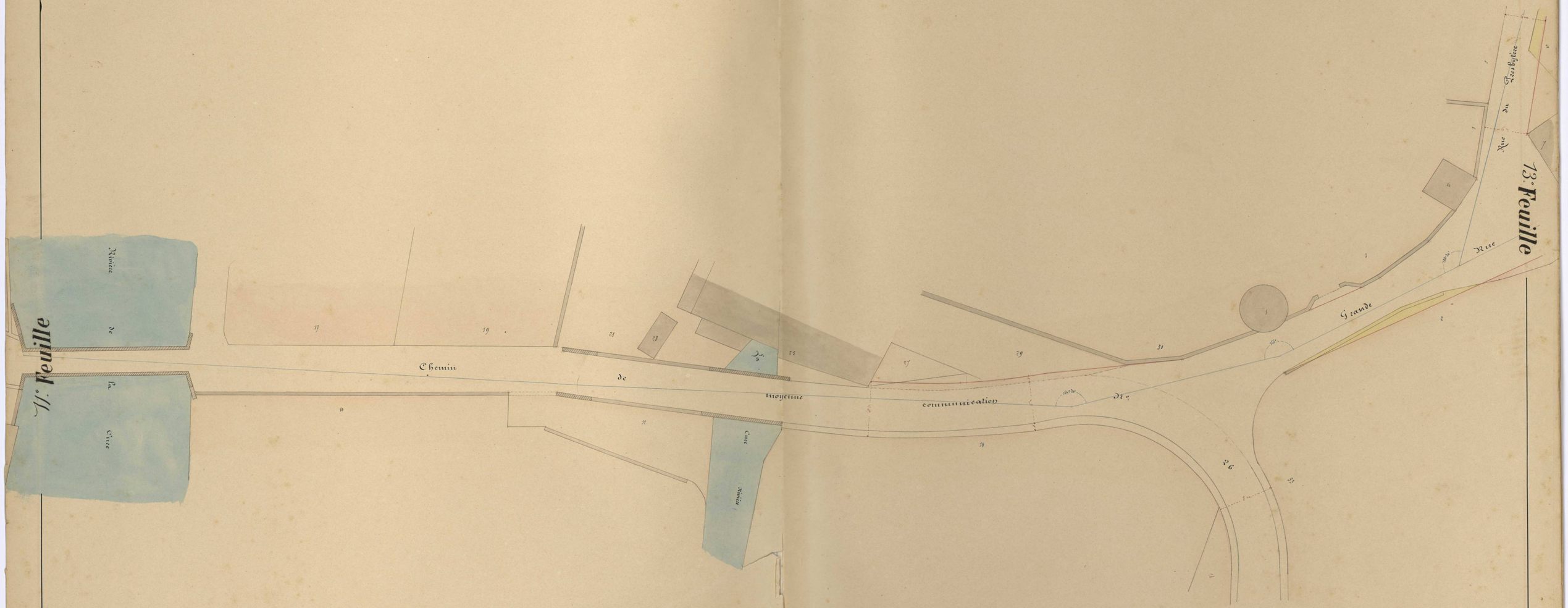


Vu et présenté par l'Agent-Voyer en chef,
Bouchereau

145/16

13.e Feuille

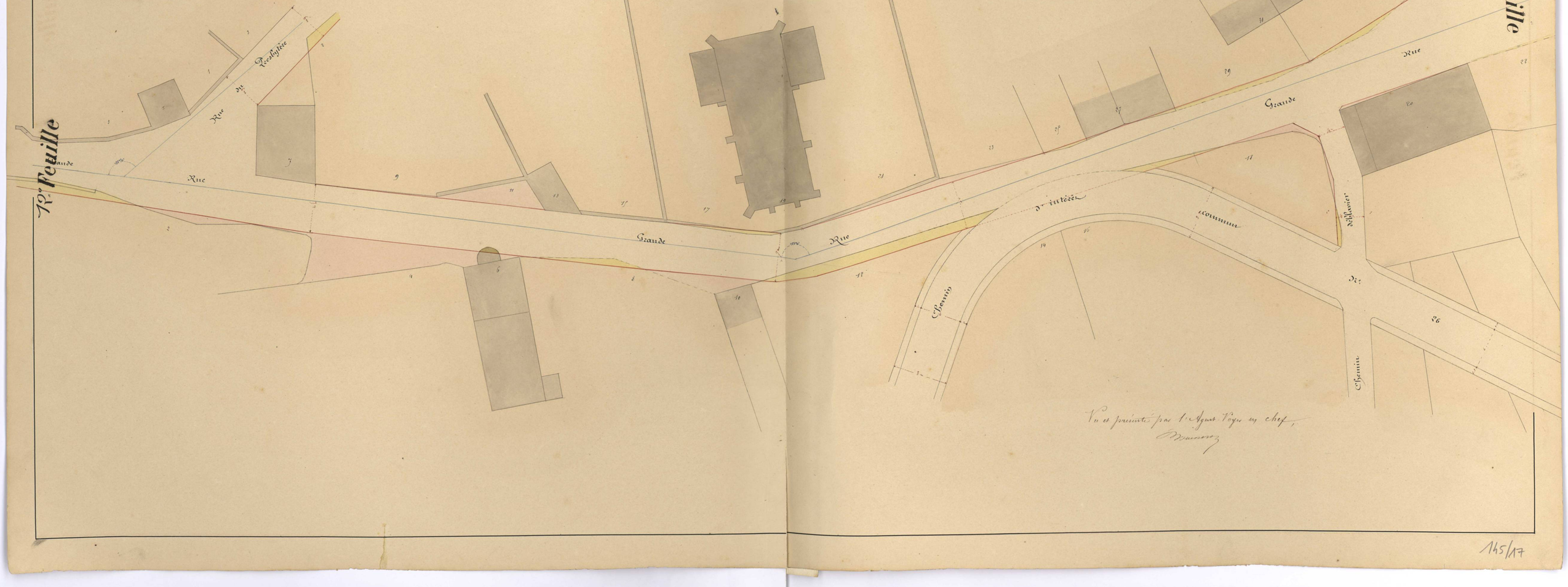


Vu et provisoirement par l'Agent Voyer en chef,

145/17

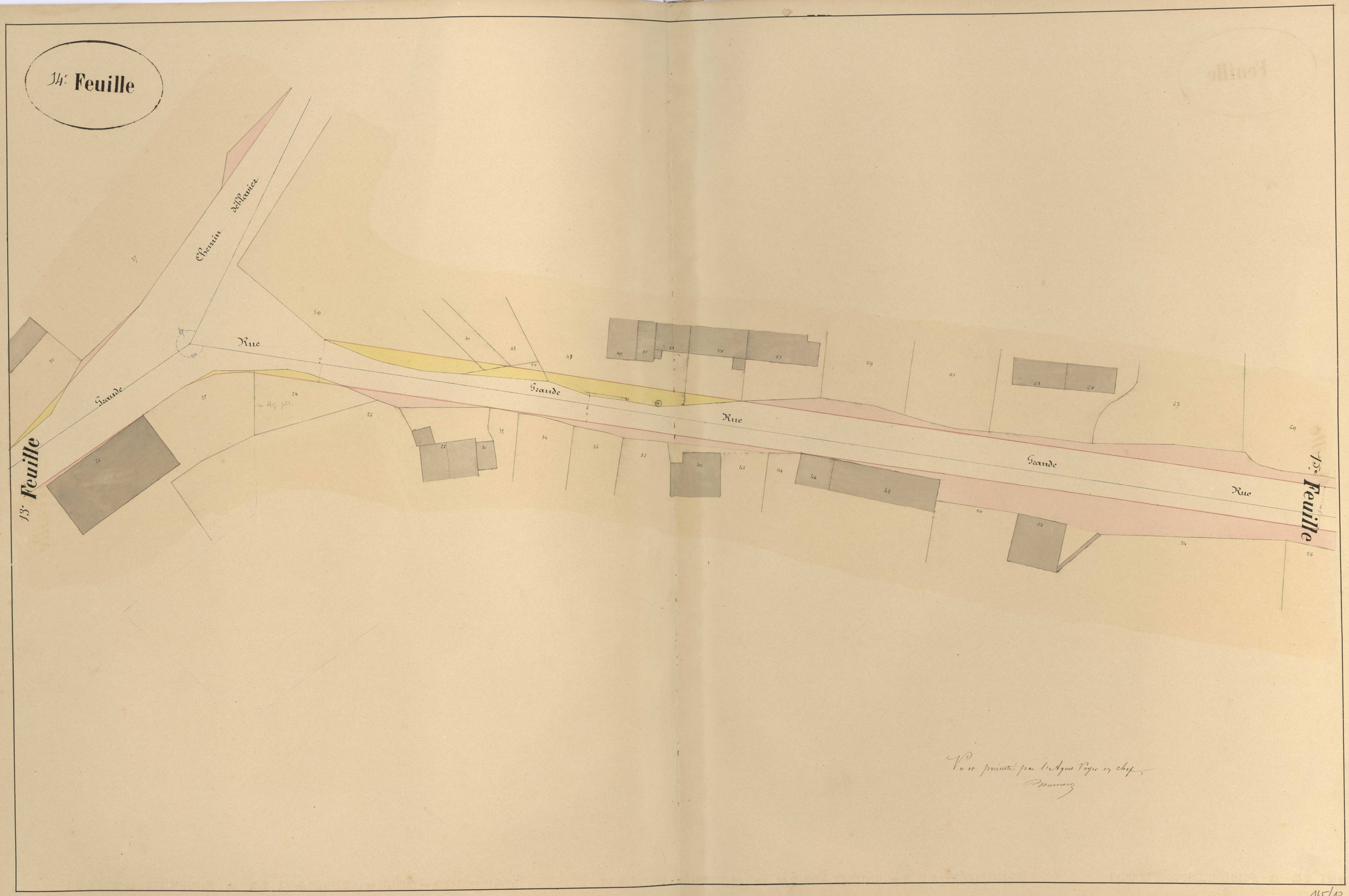
14e Feuille
13e Feuille
15e Feuille
Chemin de Plavier
Grande Rue
Grande Rue
Grande Rue
Vu et présenté par l'Agent Voyer en chef,

145/18

15e Feuille




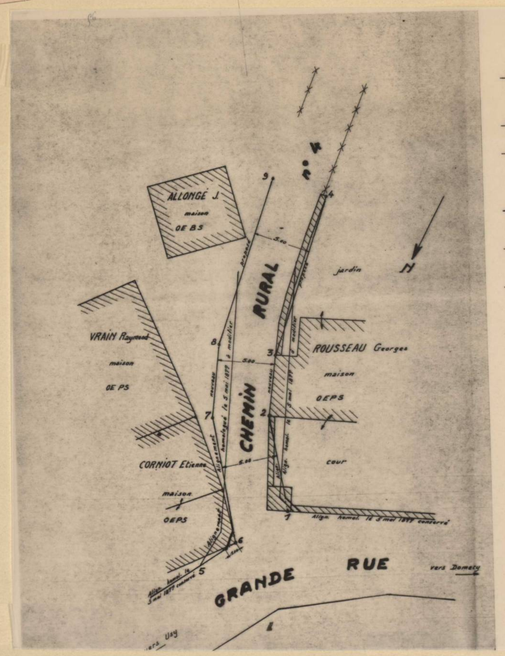


LEGENDE

1-2 - Alignement partant du point 1 situé sur le parement côté Grande Rue du mur de l propriété ROUSSEAU, et à I,80 m de l'angle saillant formé par ce mur en face la maison Corniot et aboutissant à l'angle saillant Nord-Est de la maison ROUSSEAU

2-3 - Alignement défini par le parement extérieur côté Est, de la maison ROUSSEAU.

3-4 - Alignement partant de l'angle saillant de la maison ROUSSEAU, situé à 5,45 m du 2 et aboutissant à 0,50 m en retrait de l'angle saillant côté chemin formé par mité Sud du mur de la propriété ROUSSEAU.

5-6 - Alignement défini par le prolongement de l'alignement homologué et aboutissant l'angle saillant de la maison CORNIOT.

6-7 - Alignement parallèle et à 5m de distance de l'alignement 1-2 partant de l'angle saillant de la maison CORNIOT et aboutissant au point 7 situé à II,30 m du poin

7-8 - Alignement parrallèle et à 5 m de distance de l'alignement 2-3 partant du point défini ci-dessus et aboutissant au point 8 situé à 6,50 m du point 7.

8-9 - Alignement parrallèle et à 5m de distance de l'alignement 3-4, partant du point défini ci-dessus et aboutissant au point 9 situé à l'extrémité d'une perpendicu de 5m de hauteur élevée à partir du point 4 sur l'alignement 3-4.

Des pans coupés réguliers de I,00 mètre de branche sont établis à la jonction alignements de la Grande Rue et du chemin rural N° 4 (point 1 et point 6).

Vu et présenté par l'Agent-Voyer en chef,

145/13

16e Feuille

Hameau de Villars.




Vu et présenté par l'Agent-Voyer en chef,
Mouneron

145/20




Vu et présenté par l'Agent-Voyer en chef,

Bouchard

145/21

18e Feuille

Hameau de Eulètze.

Chemin de Eulètze à Villaxa

Sentier du bois de la Cour

Chemin de Eulètze à Villaxa

Terrain communal.

Vu et présenté par l'Agent Voyer en chef,

Vue Feuille

145/22

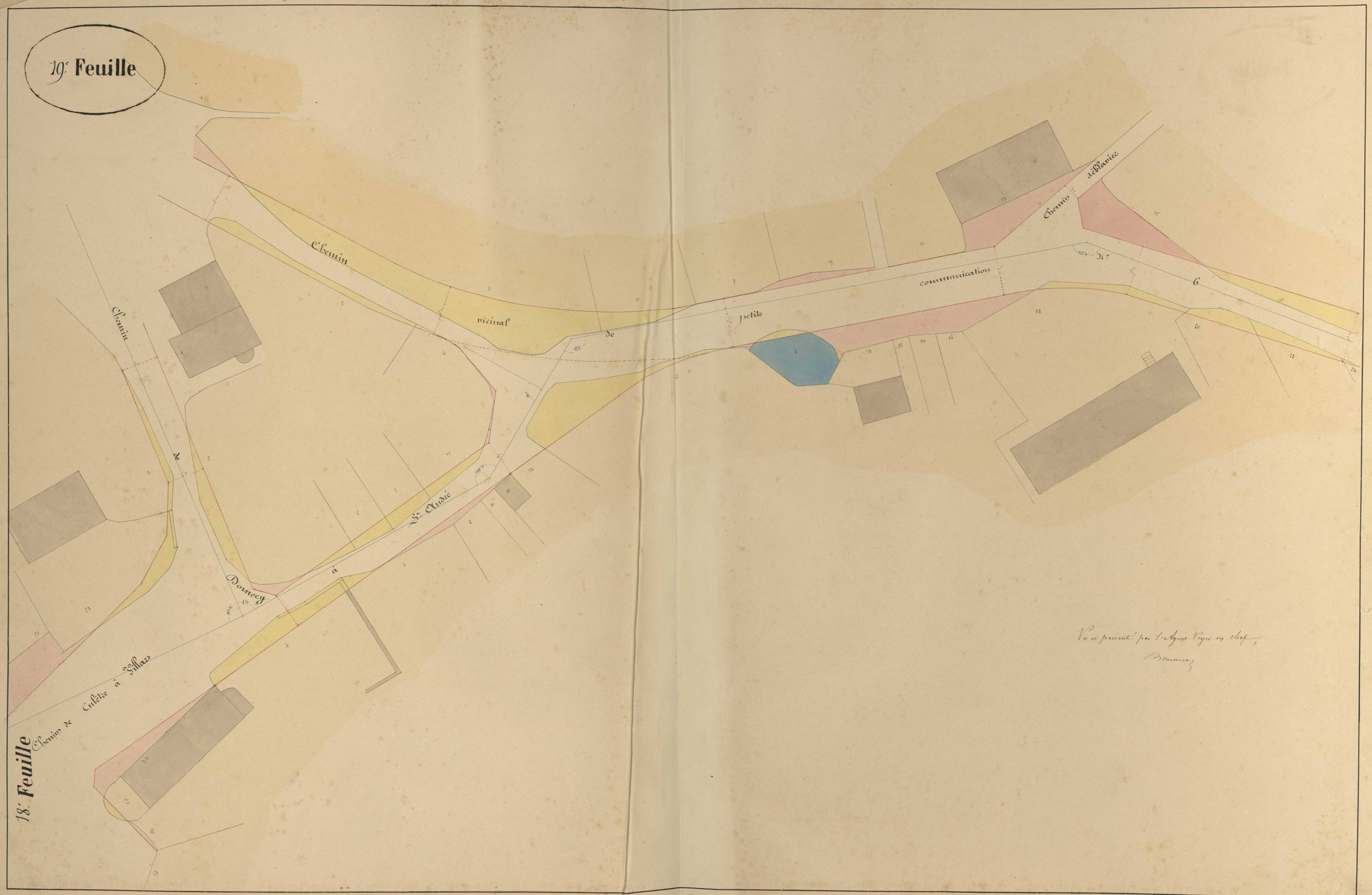
19e Feuille
18e Feuille
Chemin de Culêtre à Villars
Chemin de Dornecy à St André
Chemin vicinal de petite communication
Chemin déblaviez
Vu et présenté par l'Agent Voyer en chef,

145/23

# Tableau des rues et autres voies publiques avec les numéros des propriétés, leur nature et les noms des propriétaires.

| Noms des rues et places | Numéros des feuilles | Numéros des propriétés | Noms des propriétaires | Nature des propriétés |
|---|---|---|---|---|
| | | | **Domecy sur Cure.** | |
| Chemin | 1 | 1 | Houdaille Jules | Terre |
| de | | 3 | Rétif Pierre | id |
| moyenne | | 5 | Rétif Lazare | id |
| comm.on | | 7 | Courlot Jean | id |
| N.o | | 9 | Vincent François | Jardin |
| 26 | | 11 | id | Cour |
| (1.re partie) | 2 | 13 | id | Maison |
| | | 15 | Rétif Jean Louis | id |
| | | 17 | Guillemot Victor | id |
| | | 19 | id | Toit |
| | | 21 | id | Jardin |
| | | 23 | Rétif Jean Louis | Chenevière |
| | | 25 | Fournillon Louis | id |
| | | 27 | Fournillon Pierre | Maison |
| | | 29 | Desmoyers Lazare | Terre |
| | | 31 | id | Chenevière |
| | | 33 | id | Cour |
| | | 35 | id | Maison |
| | | 37 | Courlot Jean | Chenevière |
| | | 39 | Courlot Jean Louis | id |
| | | 41 | Desmoyers Jean | Terre |
| | 1 | 2 | Houdaille Jules | Mare |
| | | 4 | id | Jardin |
| | | 6 | id | Cour |
| | | 8 | id | Maison |
| | | 10 | id | Cour |
| | | 12 | id | Chenevière |
| | | 14 | Dizien & Dariot | Cour |
| | | 16 | id | Maison |
| | 2 | 18 | id | Jardin |
| | | 20 | id | id |
| | | 22 | id | id |
| | | 24 | id | Maison |
| | | 26 | id | Jardin |
| | | 28 | La Commune | Mare |
| | | 30 | Gaston de la Prosse | Pré |
| | | | | |
| id | 3 | 1 | Daviot Joséphine | Terre |
| (2.e partie) | 4 | 3 | Delin François | id |
| | | 5 | Rétif Louis | Chenevière |
| | | 7 | Mandonnet Jean Louis | id |
| | | 9 | Debart Pierre | Maison |
| | | 11 | Rousseau Michel | id |
| | | 13 | Vincent (la veuve) | id |
| | | 15 | Vincent Jacques | Lavoir |
| | | 17 | id | Maison |
| | | 19 | Vincent Louis | Chenevière |
| | | 21 | Vincent (veuve) | Terre |
| | | 23 | Vincent Jacques | id |
| | | 25 | Bourrion (veuve) | Jardin |
| | | 27 | Rétif Jean Louis | Maison |
| | | 29 | id | Cour |
| | | 31 | Carteret Jean | Maison |
| | | 33 | Vincent Louis | id |
| | | 35 | Houdin Charles | id |
| | | 37 | id | Jardin |
| | | 39 | Houdin Edme | id |
| | 3 | 2 | Mandonnet François | id |
| | | 4 | Marigny (veuve) | id |
| | | 6 | Bourrion Philibert | Chenevière |
| | | 8 | Mandonnet François | id |
| | | 10 | Rappeneau Jean | id |
| | 4 | 12 | Mandonnet François | id |
| | | 14 | id | Maison |
| | | 16 | id | Toit |
| | | 18 | Mandonnet Bernard | Maison |
| | | 20 | Vincent Louis | Passage |
| | | 22 | id | Maison |
| | | 22 bis | Vincent Jacques | id |
| | | 22 ter | Vincent Louis | id |

| Noms des rues et places | Numéros des feuilles | Numéros des propriétés | Noms des propriétaires | Nature des propriétés |
|---|---|---|---|---|
| Chemin | 1 | 1 | Houdaille Jules | Jardin |
| de petite | 2 | 3 | Courlot Jean | id |
| commun.on | | 5 | Rétif Charles | id |
| N.o | | 7 | Desmoyers Lazare | id |
| 6 | | 9 | Dizien et Dariot | Terre |
| | | 11 | Houdin Jean | id |
| | | 13 | Marigny (la veuve) | id |
| | | 15 | Vincent Jacques | id |
| | | 17 | Rétif Louis, maréchal | Cour |
| | 3 | 19 | Daviot Jean | Terre |
| | | 21 | Vincent Jacques | id |
| | | 23 | Maudonnet François | id |
| | | 25 | Marigny (la veuve) | id |
| | | 27 | Daviot Jean | id |
| | | 29 | Ottenot | Maison (Cour commune) |
| | | 31 | Rétif Louis | id |
| | | 33 | Tribouillard Auguste | Maison |
| | | 35 | id | Cour |
| | | 37 | Bourrion Philibert | Pré |
| | | 39 | Tribouillard Auguste | id |
| | | 41 | Ottenot Germain | Terre |
| | 1 | 2 | Dizien et Dariot | Pré |
| | 2 | 4 | Fournillon Jean Louis | Maison (Cour commune) |
| | | 6 | | |
| | | 8 | Guillemot Victor | Jardin |
| | | 10 | Houdin Jean et Edme | id |
| | | 12 | | (Cour commune) |
| | | 14 | Houdin Jean | Maison |
| | | 16 | id | Cour |
| | | 18 | Houdin Edme | Chenevière |
| | | 20 | id | id |
| | | 22 | Point François | id |
| | | 24 | Houdin Jean | id |
| | | 26 | Houdin Edme | id |
| | | 28 | Houdin Jean | Terre |
| | | 30 | Houdin Charles | id |
| | 3 | 32 | Houdin Edme | id |
| | | 34 | Rétif Louis | id |
| | | 36 | Charbonneau Pierre | Jardin |
| | | 38 | August (la veuve) | Maison |
| | | 40 | id | Cour |
| | | 42 | Ottenot Germain | Jardin |
| | | 44 | Colin Louis | Cour |
| | | 46 | id | Jardin |
| | | 48 | Veilleux Jean Louis | Pré |
| | | | | |
| Rue | 2 | 1 | Gaston de la Prosse | Pré |
| des | | 2 | Dizien et Daviot Jean | Jardin |
| Guyots | | 4 | Desmoyers Lazare | id |
| | | 6 | Filleul (veuve) | id |
| | | 8 | id | Cour |
| | | 10 | Bourrion Simon (veuve) | Jardin |
| | | 12 | id | Cour |
| | | 14 | Rappeneau Jean | Ecuries |
| | | 16 | id | Passage |
| | | 18 | Boileau Jean | Cour |
| | | 20 | id | Jardin |
| | | 22 | id | Terre |
| | | | | |
| Rue | 3 | 1 | Ottenot Germain | Maison |
| d'embas | | 3 | Daviot Joséphine | Jardin |

| Noms des rues et places | Numéros des feuilles | Numéros des propriétés | Noms des propriétaires. | Nature des propriétés |
|---|---|---|---|---|
| 1.re partie | 3 | 5 | Daviot Joséphine | Terre |
| | | 2 | Charbonneau Pierre | Cour |
| | | 4 | Auguste (veuve) id | Chenevière |
| | | 6 | Barbier Edme | Cour |
| | | 8 | id & Goussot fils | id commune |
| | | 10 | Marigny (la veuve) | Cour |
| | | 12 | Goussot Alexis | Chenevière |
| 2.e partie | 4 | 14 | Vincent Jacques | Jardin |
| | | 1 | Millereau Alphonse | Pré |
| | | 3 | id | Mais.on d'exp.on |
| | | 5 | id | Pré |
| | | 7 | Flandin Edouard | Jardin |
| | | 9 | id | Presbytère |
| | | 6 | La commune | Eglise |
| | | 8 | Millereau Alphonse | Bâtiments |
| | | 10 | id | Terre |
| | | | | |
| **Le Château.** | | | | |
| | | 1 | Goutard Joseph (veuve) | Château |
| | | 3 | id | Jardin |
| | | 5 | Flandin Charles | id |
| | | 7 | id | Maison |
| | | 9 | | Jardin |
| | | 2 | | id |
| | | 4 | | Colombier |
| | | 6 | | Jardin |
| | | 8 | | Chemin de |
| | | 10 | | Pré |
| | | | | |
| | | 1 | Flandin Charles | Pré |
| | | 2 | id | id |
| | | 4 | | Cour |
| | | 6 | | id |
| | | | | |
| | | 1 | Goutard Joseph (veuve) | Terre |
| | | 2 | Flandin Charles | Abt.ts d'exp.on |
| | | 4 | id | Pré |
| | | | | |
| **Usy.** | | | | |
| | | 1 | Ribailler Jean Pierre | Terre |
| | | 3 | Rappeneau François | Pré |
| | | 5 | Rappeneau Jean Bapt.e | id |
| | | 7 | Rappeneau Jean Abel | id |
| | | 9 | Ribailler Laurent | id |
| | | 11 | Ribailler Jean | id |
| | | 13 | Mennin Laurent | Maison |
| | | 15 | Ribailler Etienne | Jardin |
| | | 17 | Ribailler Jean | Toit |
| | | 19 | id | Jardin |
| | | 21 | Rappeneau Louis | id |
| | | 23 | id | Cave |
| | | 25 | id | Jardin Lou |
| | 2 | 27 | Jolly Laurent | Maison |
| | | 29 | Rappeneau Laurent | Jardin |
| | | 31 | id | Bâtiment |
| | | 33 | Buzard Nicolas | Jardin |
| | | 35 | id | Maison |
| | | 37 | Thouard Louis | Cour |
| | | 39 | Lenoble Claude | id |
| | | 41 | Goujat Louis | Chenevière |
| | | 43 | Sonnois Germain | id |
| | | 45 | Rappeneau Pierre | Maison |
| | | 47 | Saurin Claude (héritiers) | Chenevière |
| | 6 | 2 | Ottenot Jean Bapt.e | Maison |
| | | 4 | id | Terre |
| | | 6 | Rappeneau François | Maison |
| | | 8 | id | Cour |
| | | 10 | id | Terre |
| | | 12 | Ribailler Jean | Cave |

| Noms des rues et places | Numéros des feuilles | Numéros des propriétés | Noms des propriétaires | Nature des propriétés |
|---|---|---|---|---|
| | 6 | 14 | Rappeneau François | Maison |
| | | 16 | Sonnois Nic.as | id |
| | | 18 | Ribailler Jean fils | id |
| | | 20 | id | Cour |
| | | 22 | Rappeneau Etienne | Maison |
| | | 24 | Sonnois Nic.as | id |
| | | 26 | Sonnois Hilibert | |
| | | 28 | Rappeneau Louis | |
| | 8 | 30 | Rappeneau Jean | |
| | | 32 | Chaumeton Louis | |
| | | 32 bis | Brizard Edme | |
| | | 34 | Chaumeton Louis | |
| | | 34 bis | Brizard Edme | |
| | | 36 | Le Commun | Terre |
| | | 38 | Brizard Nicolas | Maison |
| | | 40 | | Cour commune |
| | | 42 | Gaufroy Claude | Maison |
| | | 44 | Machuré fils (héritiers) | id |
| | | 46 | Sonnois Germain | id |
| | | 48 | Lenoble Claude | id |
| | | 50 | Ottenot N.as (héritiers) | id |
| | | 52 | Lenoble Claude | Toit |
| | | 54 | Ottenot N.as (héritiers) | Cour |
| | | 56 | id | Jardin |
| | | 58 | Gaufroy N.as | Terre |
| | | | | |
| Chemin | 8 | 1 | Machuré fils (héritiers) | Maison |
| de | | 3 | | Cour commune |
| Vézelay | | 5 | Gaufroy Jean Bapt.e | Pré |
| ou | | 7 | id | Cour |
| grande | | 9 | id | Pré |
| | 9 | 11 | Saurin Claude | id |
| commun.e | | 13 | Maudonnet Philibert | |
| | | 15 | id | |
| | | 17 | Doré Jean (les héritiers) | |
| | | 19 | Jolly Lionard | |
| | | 21 | Ribailler François | |
| | | 23 | Gaufroy Germain | |
| | | 25 | Sonnois N.as (veuve) | |
| | | 27 | id | Maison |
| | | 29 | id | Pré |
| | | 31 | Ribailler Claude | id |
| | | 33 | Bourdillat François | id |
| | | 35 | Girard Lionard | Cour |
| | | 37 | Labigot (veuve) | Pré |
| | 2 | 2 | Gaufroy N.as | Cour |
| | | 4 | Jolly Lionard | id |
| | | 6 | id | Bât.t d'exp.on |
| | | 8 | Ramirig Louis (veuve) | Jardin |
| | | 10 | id | Cour |
| | | 12 | id | Maison |
| | | 14 | id | Jardin |
| | | 16 | Ribailler François | Chenevière |
| | | 18 | Ribailler Jean | id |
| | | 20 | Ribailler François | id |
| | | 22 | Terrains communaux | |
| | | 24 | Duchon Louis | Maison |
| | | 26 | Filleul Jean Marie | id |
| | | 28 | Ottenot Jean Bapt.e Rougelet | Jardin |
| | | 30 | id | Chenevière |
| | | 32 | Sonnois (veuve) | Maison |
| | | 34 | Sonnois N.as | id |
| | | 36 | Sonnois N.as (les héritiers) | Cour |
| | | 38 | id | Terre |
| | | 40 | Terrains communaux | |
| | | | | |
| Rue | 9 | 2 | Geoffroy François | Jardin |
| du | | 4 | Gaufroy Joseph Machuré | Cour |
| Rocher | | 6 | id | Jardin |
| | | 8 | Ottenot Jean Bapt.e Rougelet | id Cour commune |
| | | 10 | id | Maison |
| | | 12 | id | |

145/24

| Noms des rues et places | Nos des feuilles | Nos des propriétés | Noms des propriétaires | Nature des propriétés |
|---|---|---|---|---|
| Chemin de moyenne communic. n: 26 | 6 | 1 | Rappeneau Louis | forge |
| | | 1 bis | id | travail |
| | | 3 | Morin Laurent | Chenevière jardin |
| | | 5 | Gaufroy Bte | Pré |
| | | 7 | Rappeneau Bte gd Morin | Maison |
| | | 9 | Rappeneau Louis, md | id |
| | | 11 | Ribailler Jean | id |
| | | 13 | Rappeneau Bte | id |
| | | 15 | Ribailler Bte | Chenevière |
| | | 17 | Ribailler Jean gd Bourdillat | id |
| | | 19 | — id — Morin | |
| | | 21 | Cottenot Jean Bte | |
| | | 23 | Rappeneau Bte gd Filloy | |
| | | 25 | Ribailler Jean gd Bourdillat | |
| | | 27 | Pontonnier Dominique | |
| | | 29 | Ribailler Jn gd Morin (héritiers) | Jardin |
| | 7 | 31 | — | Cour commune |
| | | 33 | Cottenot Bte | Chenevière |
| | | 35 | Ribailler Germain | Jardin |
| | | 37 | Ribailler Jean Claude | Chenevière et mare |
| | | 39 | Ribailler Jean gd Bourdillat | Jardin et chenevière |
| | | 41 | id | Maison |
| | | 43 | — | Cour commune |
| | | 45 | Ribailler Jean gd Doré | Maison |
| | | 47 | Ribailler Louis | id |
| | | 49 | Ribailler Jean fils Germain | Pré |
| | | 51 | id gd Gaufroy | Terre |
| | | 53 | Ribailler Louis | id |
| | | 55 | Rappeneau Bte | Maison |
| | | 57 | id | Jardin |
| | | 59 | Rappeneau Bte gd Morin | Terre |
| | | 61 | Rappeneau François | id |
| | 6 | 2 | Sonnois Bte | Cour |
| | | 4 | Gaufroy Isidore | Maison |
| | | 6 | id | Jardin |
| | | 8 | Cottenot Bte gd Ribailler | id |
| | | 10 | Rappeneau Louis, md | Chenevière |
| | | 12 | Madelenat Jean | Jardin |
| | | 14 | Cottenot Jh Bte | Maison |
| | | 16 | Madelenat Jean | Écurie |
| | | 18 | Bourdillat François | Jardin |
| | 7 | 20 | id | Maison |
| | | 22 | Ribailler Laurent | id |
| | | 24 | id | Cour |
| | | 26 | Fillon Claude | commune |
| | | 28 | id | Maison |
| | | 30 | Bonneron Bte | id |
| | | 32 | Ribailler Jean gd Gaufroy | id |
| | | 34 | id | Jardin |
| | | 36 | Bonneron Bte | id |
| | | 38 | Doré Louis | id |
| | | 40 | Ribailler Jean gd Doré | id |
| | | 42 | Sonnois Bte gd Ribailler | Chenevière |
| | | 44 | Ribailler Édouard | id |
| | | 46 | Ribailler Jean gd Gaufroy | id |
| | | 48 | id | Maison |
| | | 50 | — | Cour commune |
| | | 52 | Ribailler Jean gd Joachim | Maison |
| | | 54 | id | Jardin |
| | | 56 | — id — gd Gaufroy | id |

## Les Tréaux.

| Noms des rues et places | Nos des feuilles | Nos des propriétés | Noms des propriétaires | Nature des propriétés |
|---|---|---|---|---|
| Chemin de moyenne communic. n° 51 | 10 | 1 | Rappeneau Paul | Chenevière |
| | | 3 | Doré Claude | id |
| | | 5 | Rappeneau Pierre | Jardin |
| | | 7 | Rappeneau Louis | Cour |
| | | 9 | id | Maison |
| | | 11 | id | Jardin |
| | | 13 | Suchon Jean Marie | Chenevière |
| | | 15 | Joachim Charles | Maison |
| | | 17 | id | Jardin |
| | | 2 | Rappeneau Louis, md | Pré |
| | | 4 | id | id |
| | | 6 | Rappeneau Bte gd Morin | id |
| | | 8 | — id — gd Filloy | id |
| | | 10 | Rappeneau Louis, md | Chenevière |
| | | 12 | Sonnois Bte | Pré |

## Le Crot

| Noms des rues et places | Nos des feuilles | Nos des propriétés | Noms des propriétaires | Nature des propriétés |
|---|---|---|---|---|
| Chemin de grande commun. n° 36 | 10 | 1 | Voilleau Dominique (veuve) | Jardin |
| | | 3 | Marcelot Paul | Chenevière |
| | | 5 | id | Maison |
| | | 7 | Voilleau Dominique | id |
| | | 9 | Mandonnet Philibert | id |
| | | 11 | — | Cour commune |
| | | 13 | Gaufroy Germain | Maison |
| | | 15 | Perreau Jean | id |
| | | 17 | id | Jardin |
| | | 19 | Chicard Charles | id |
| | | 21 | — | Passage commun |
| | | 23 | Chicard Charles | Jardin |
| | | 25 | Bourdillat Louis | Maison |
| | | 27 | id | Jardin |
| | | 29 | — | Passage commun |
| | | 31 | Suchon Jean | Jardin |
| | | 33 | Chicard Charles | id |
| | | 35 | Thouard Marie | Terre |
| | | 2 | Gourlot Claude | id |
| | | 4 | Bonne Bte | Maison |
| | | 6 | — | Cour commune |
| | | 8 | Mandonnet Jean Louis (veuve) | Maison |
| | | 10 | Voilleau (veuve) | id |
| | | 12 | — | Cour commune |
| | | 14 | Gaufroy Léonard | Maison |
| | | 16 | Perreau Jean Charles | id |
| | | 18 | Gillet Louis | |
| | | 20 | Chicard Charles | |
| | | 22 | Suchon Germain | |
| | | 24 | Chicard Charles | |
| | | 26 | Suchon Germain | |
| | | 28 | id | Jardin |
| | | 30 | Joachim Charles | id |
| | | 32 | Voilleau Dominique (veuve) | id |
| | | 34 | Gaufroy Léonard | id |

## Cure.

| Noms des rues et places | Nos des feuilles | Nos des propriétés | Noms des propriétaires | Nature des propriétés |
|---|---|---|---|---|
| Chemin de la Creuse | 11 | 1 | Guyard César | Bois |
| | | 2 | La Commune | Terrains |
| | | 4 | Guyard César | Terre |
| | | 6 | id | Maison |
| | | 8 | id | Terre |
| | | 10 | Bourdillat Jean | id |
| | | 12 | id | Maison |
| | | 14 | — | Cour commune |
| | | 16 | La Commune | Terrains |
| | | 18 | Guyard César | Maison |
| | | 20 | id | Écurie |
| Chemin de moyenne commun. n° 26 | 11 | 1 | Cartret Nicolas | Jardin |
| | | 3 | id | Maison |
| | | 5 | id | Cour |
| | | 7 | Rappeneau Jean | Jardin |
| | | 9 | Vauveau François | id |
| | | 11 | id | Maison |
| | | 13 | id | Cour |
| | | 15 | Guyard César | Jardin |
| | 12 | 17 | id | id |
| | | 19 | id | Pré |
| | | 21 | Flandin Charles | Cour |
| | | 23 | id | Bois |
| | | 25 | | Moulin |
| | | 27 | | Jardin |
| | | 29 | | Terre |
| | | 31 | | id |
| | | 33 | | id |
| | 11 | 2 | Guyard César | Bois |
| | | 4 | id | Écurie |
| | | 6 | id | Cour |
| | | 8 | id | Jardin |
| | 12 | 10 | Bain Philibert | Pré |
| | | 12 | La Commune | Terrains |
| | | 14 | Guyard César | Terre |

| Noms des rues et places | Nos des feuilles | Nos des propriétés | Noms des propriétaires | Nature des propriétés |
|---|---|---|---|---|
| Grande Rue | 12 | 1 | Flandin Charles | Four |
| | | 3 | id | Cour |
| | | 5 | id | Colombier |
| | 13 | 7 | id | Écurie |
| | | 9 | id | Jardin |
| | | 11 | Terrain communal | |
| | | 13 | La Commune | Mairie |
| | | 15 | id | Cour |
| | | 17 | id | Cimetière |
| | | 19 | id | Église |
| | | 21 | id | Cimetière |
| | | 23 | Dizien Jean, instituteur | Jardin |
| | | 25 | Doré Eugène | id |
| | | 27 | Meulot Claude | Maison |
| | | 29 | — | Cour commune |
| | | 31 | Perraud Édouard | Maison |
| | | 33 | Doré Jn Bte | id |
| | | 35 | Bain Jean | Terre |
| | | 37 | id | id |
| | 14 | 39 | Magnien Thomas | |
| | | 41 | Burlot Claude | |
| | | 43 | Poingt Laurent | |
| | | 45 | La Commune | |
| | | 47 | Laupert Dominique | Jardin |
| | | 49 | id | Écurie |
| | | 51 | Gourlot Jean-Louis | Maison |
| | | 53 | Laupert Dominique | id |
| | | 55 | Lagne Hippolyte | id |
| | | 57 | Poingt Laurent | id |
| | | 59 | Magnien Thomas | Terre |
| | | 61 | Gournot François | id |
| | | 63 | Jolly Germain | Maison |
| | | 65 | Rappeneau Louis | id |
| | | 67 | id | Jardin |
| | | 69 | Rouard Louis | id |
| | 15 | 71 | Cartereau Laurent | id |
| | | 73 | id | Maison |
| | | 75 | Meulot les héritiers | Grange |
| | | 77 | Barbier Jean | Maison |
| | | 79 | Meulot les héritiers | id |
| | | 81 | id | Jardin |
| | | 83 | — | Cour commune |
| | | 85 | Poingt Jean Marie | Jardin |
| | | 87 | — | Cour commune |
| | | 89 | Poingt François | Maison |
| | | 91 | Bain Claude et Gagnard Jérôme | id |
| | | 93 | id | Terre |
| | 12 | 2 | Flandin Charles | id |
| | 13 | 4 | Bain Philibert | id |
| | | 6 | id | Maison |
| | | 8 | | Cour |
| | | 10 | | Bât. d'expl.on |
| | | 12 | | Terre |
| | | 14 | | Chenevière |
| | | 16 | Gagnard gd Bain | id |
| | | 18 | id | id |
| | | 20 | La Commune | Maison d'école |
| | | 22 | id | Cour |
| | 14 | 24 | Magnien Thomas | Jardin |
| | | 26 | Meulot Edme | id |
| | | 28 | Magnien Thomas | Maison |
| | | 30 | Rappeneau Edme | id |
| | | 32 | id | Jardin |
| | | 34 | Poingt Laurent | id |
| | | 36 | Magnien Thomas | Terre |
| | | 38 | Dizien Jean instit. | id |
| | | 40 | Gourlot Jean Louis | Maison |
| | | 42 | — | Cour commune |
| | | 44 | Poingt Jean | Jardin |
| | | 46 | id | Maison |
| | | 48 | Dennouseau Auguste | id |
| | | 50 | Jolly Germain | Terre |
| | | 52 | Barbier B. (veuve) | Maison |
| | | 54 | Jolly Germain | Terre |
| | | 56 | Lagne Hippolyte | id |
| | 15 | 58 | Bain Jean | id |

| Noms des rues et places | Nos des feuilles | Nos des propriétés | Noms des propriétaires | Nature des propriétés |
|---|---|---|---|---|
| - | 15 | 60 | Bain et Gagnard | Jardin |
| | | 62 | id | Cour |
| | | 64 | id | Terre |
| Rue du Presbytère | 12 | 1 | Flandin Charles | Cour |
| | | 3 | id | id |
| | | 2 | id | Jardin |
| Chemin d'Éblavier | 13 | 1 | La Commune | Jardin |
| | | 2 | Gagnard gd Bain | Terre |

## Villard.

| Noms des rues et places | Nos des feuilles | Nos des propriétés | Noms des propriétaires | Nature des propriétés |
|---|---|---|---|---|
| Grande Rue | 16 | 1 | Voillot Jean Louis | Terre |
| | | 3 | Voillot Louis | Chenevière |
| | | 5 | id | Bâtiment |
| | | 7 | id | Cour |
| | | 9 | Lesourre Jean Louis et fils | id |
| | | 11 | Voillot Jean Louis | id |
| | | 13 | Rétif Charles | id |
| | | 15 | Lesourre François | Jardin |
| | | 17 | id | id |
| | | 19 | Marchand Louis | id |
| | | 21 | Chaumeton Sébastien | Maison |
| | | 23 | id | Cour |
| | 17 | 25 | Laroche Jean | Maison |
| | | 27 | Boisseau (la veuve) | id |
| | | 29 | Carreau Pierre | id |
| | | 31 | Migot (la veuve) | id |
| | | 33 | id | Bâtiments |
| | | 35 | Guillamy Antoine | Jardin |
| | | 37 | Navarre François | Maison |
| | | 39 | Carré Bte | id |
| | | 41 | Navarre François | id |
| | | 43 | Lesourre Jacques | Chenevière |
| | | 45 | Laroche Jean | Terre |
| | 16 | 2 | Laroche Edme | id |
| | | 4 | Migot (la veuve) | id |
| | | 6 | Laroche Jean | Maison |
| | | 8 | id | Cour |
| | | 10 | Voillot Louis | Pré |
| | | 12 | Carreau Pierre | Jardin |
| | | 14 | Laroche Jean | id |
| | | 16 | Lesourre Fçois gd Madelenat | Chenevière |
| | | 18 | Laroche Jean | id |
| | | 20 | La Commune | Lavoir |
| | | 22 | id | Abreuvoir |
| | | 24 | Marchand Louis | Jardin |
| | | 26 | Laroche Claude (héritiers) | Maison |
| | | 28 | Laroche Jean | id |
| | 17 | 30 | Marchand Louis | Cours |
| | | 32 | Lesourre Jean | id |
| | | 34 | Lesourre Jean Jacques | id |
| | | 36 | — | Cour commune |
| | | 38 | Remy Eugène | Maison |
| | | 40 | id | Jardin |
| | | 42 | Fournillon (les héritiers) | Terre |
| | | 44 | Guillamy Antoine | id |
| | | 46 | Lesourre Jean | id |
| Chemin de Culêtre | 16 | 1 | Marchand Louis | Jardin |
| | | 3 | Voillot Louis | id |
| | | 2 | Marchand (la veuve) | Maison |
| | | 4 | Fillion Louis | id |
| | | 6 | id | Jardin |
| | | 8 | Boisseau (la veuve) | Chenevière |
| Chemin de Chaume | 17 | 1 | Chaumeton Sébastien | Cour |
| | | 3 | Marchand Louis | id |
| | | 5 | id | id |
| | | 7 | Renaudot Pierre | Chenevière |
| | | 2 | Lesourre François | Maison |
| | | 4 | Marchand Louis | id |
| | | 6 | Lesourre Jean Louis | id |
| | | 8 | Renaudot Charles | id |
| | | 10 | Guillamy Jérôme | id |
| | | 12 | — | Cour commune |
| | | 14 | Renaudot Pierre | Maison |

| Noms des rues et places | Numéros des feuilles | Numéros des propriétés | Noms des propriétaires | Nature des propriétés |
|---|---|---|---|---|
| | | | **Culêtre.** | |
| Chemin de Culêtre à Villars | 18 | 1 | Daviot Jean | Terre. |
| | | 3 | Bain François | id |
| | | 5 | — id — | Maison |
| | | 7 | Gérard Jean (les héritiers) | Terre |
| | | 9 | Guyot Emile | id |
| | | 11 | Daviot Jean | id |
| | | 13 | id | Mare |
| | | 15 | id | Cour |
| | | 17 | Daviot Charles | id |
| | | 19 | Daviot (les héritiers) | Maison |
| | | 21 | Daviot Charles | Chenevière |
| | 19 | 23 | — id — | Cour |
| | 18 | 2 | Gérard Charles | Terre |
| | | 4 | id | Cour |
| | | 6 | Bain françois | Cour |
| | | 8 | id | Jardin |
| | | 10 | Gérard Charles | id |
| | | 12 | Gérard Jean (les héritiers) | Maison |
| | | 14 | Petot Germain | Terre |
| | | 16 | Daviot Charles | id |
| | | 18 | Daviot Jean | Terre |
| | | 20 | Daviot Charles | id |
| | | 22 | id | Jardin |
| | 19 | 24 | id | Maison |
| Chemin de Donnery à St André | 19 | 2 | Daviot Charles | Jardin |
| | | 4 | — id — | Cuisine |
| | | 6 | id | Jardin |
| | | 8 | Rapineau Jean | Terre |
| | | 10 | Mugat Joseph | Jardin |
| | | 12 | Carreau Thuilard | Toit |
| | | 14 | | Cours communes |
| | | 1 | Laroche Jean | Maison |
| | | 3 | Mugat Jean (les héritiers) | Jardin |
| | | 5 | Daviot Charles | id |
| | | 7 | Fourvillon Louis | id |
| | | 9 | Daviot Charles | id |
| Chemin de petite communeau N° 6 | 19 | 1 | Guyot Emile | Verger |
| | | 3 | Daviot Charles | Pré |
| | | 5 | Migat Joseph | id |
| | | 7 | Daviot Charles | Terre |
| | | 9 | Rapineau Jean | id |
| | | 11 | Guyot Jean | Jardin |
| | | 13 | — id — | Maison |
| | | 15 | id | Terre |
| | | 2 | Mugat Joseph | Jardin |
| | | 4 | Daviot Charles | id |
| | | 6 | Cambuzat Pierre | id |
| | | 8 | id | Mare |
| | | 10 | Houdin Jean | Cour |
| | | 12 | Migat Joseph | Terre |
| | | 14 | Remy Eugène | Jardin |
| | | 16 | Cambuzat Pierre | id |
| | | 18 | id | Cour |
| | | 20 | Houdin François | Terre |
| | | 22 | Daviot Charles | Terre |
| | | 24 | Mugat Joseph | Terre |

1500W145/26

DÉPARTEMENT

de

L'YONNE.

ARRONDISSEMENT

d' Avallon

SERVICE VICINAL.

# COMMUNE

CANTON

d' Avallon

DE

# DOMECY-Sᵗ-LE-VAULT.

## PLAN D'ALIGNEMENT.

AUXERRE, TYPOGRAPHIE CH. GALLOT.

1500W 146/1

# PROCÈS-VERBAL DU TRACÉ DES ALIGNEMENTS.

## Donecy sur le Vault

| NOMS DES RUES. | INDICATION DES ALIGNEMENTS. COTÉ DROIT. | INDICATION DES ALIGNEMENTS. COTÉ GAUCHE. | LARGEURS ADOPTÉES. |
|---|---|---|---|
| Chemin de moyenne Com^ne N°41 | 1° Ligne parallèle à l'alignement appuyé à 7m. de distance<br>2° Ligne Droite entre le 1er angle du bât. N°15 et le 1er angle du Mur N°24<br>3° Mur N°24 conservé.<br>4° ligne Droite entre l'extremité de mur N°24 et l'angle saillant du bât. N°34 (Voir le plan)<br>5° façade N°34 et 35 conservées avec suppression des appentis (Voir le plan)<br>6° ligne Droite entre l'extremité de la façade N°36 et le Dernier angle du bât. N° 44.<br>7° ligne parallèle à 7m.<br>8° ligne Droite entre l'extremité de l'alig^t précédent et l'extremité de la ligne Séparative des bât^s 9 et 10.<br>9° ligne parallèle à 7m.<br>10° id<br>11° id | 1° Mur N°1 et 2 conservés et prolongés (Voir le plan)<br>2° ligne parallèle à 7m.<br>3° ligne Droite entre l'extremité de l'alig^t précédent et le 1er angle du bât. N°39<br>4° ligne Droite entre cet angle et un point situé en face et à 7m. de l'angle saillant du bât. N°34 (Voir le plan)<br>5° ligne parallèle à 7m.<br>6° ligne Droite entre l'extremité de l'alig^t précédent et l'extremité de la ligne séparative des bât^s 61 et 62.<br>7° ligne parallèle à 7m.<br>8° ligne Droite entre l'extremité de l'alig^t précédent et le 1er angle du bât. N°29<br>9° ligne Droite entre cet angle et le Dernier angle du bât. N°29, prolongée.<br>10° ligne Déterminée comme au plan | 7m.<br>7m<br>7m.<br>7m. |
| Rue du Verniceau Vernier | 1° Ligne Droite entre le Dernier angle du 1er pignon de la porte du Mur N°21 et le Dernier angle du même mur. | 1° Ligne Droite entre l'angle rentrant du Mur N°1er et le 1er angle du bât. N°3.<br>2° façade N°3 conservée et Mur N°5 régularisé (Voir le plan)<br>3° ligne Droite entre l'angle saillant du Mur N°5 et le Dernier du bât. N°4. | |
| Rue de l'Eglise | 1° ligne Droite entre le 1er angle du bât. N°2 et le 1er angle du bât. N°4, prolongé. | 1° façade N° 1er conservée | |
| Rue de la Fontaine | 1° Mur N°21 conservé<br>2° ligne Droite entre l'extremité du Mur N°21 et l'angle saillant du bât. N°10 | 1° ligne parallèle à 5m. prolongée. | 5m. |
| Impasse du Parc | 1° limite, façade et Mur N°s 2, 4 et 6 conservés. | 1° ligne Droite Déterminée comme au Plan | |
| Rue de l'Etang | 1° Mur N°s 2 et 4 conservés.<br>2° ligne Déterminée comme au plan<br>3° ligne parallèle à 6m. | 1° ligne Droite entre le 1er angle du Mur N°1er et l'angle rentrant de ce Mur<br>2° emplre de ce Mur conservé<br>3° façade N° 3 conservée et prolongée. | 6m. |
| Rue du pré Pivot | 1° Murs N°s 3, 4, 6, 8, 10 et 12 conservés<br>2° Ligne Droite entre le 1er angle du bât. N°14 et le 1er angle du bât. N°30<br>3° ligne Droite entre cet angle et l'angle de l'oratoire du bât. N°32<br>4° façade et Mur N°s 36, 38, 40 et 42 conservés et prolongés en arrière (Voir le plan)<br>5° Ligne Droite entre l'extremité de la façade N°44 et le 1er angle du bât. N°4 (rue de Champeaux) | 1° limite N°1 conservée<br>2° ligne parallèle à 6m.<br>3° id<br>4° id | 6m.<br>6m<br>6m. |

| NOMS DES RUES. | INDICATION DES ALIGNEMENTS. COTÉ DROIT. | INDICATION DES ALIGNEMENTS. COTÉ GAUCHE. | LARGEURS ADOPTÉES |
|---|---|---|---|
| Ruelle Forée | 1° ligne Droite entre un point situé sur le pavement intérieur du Mur à l'extrémité de la ligne séparative des propr^tés 2 et 4 et le 1er angle du bât. N°3. et alig^t prolongé.<br>2° façade N°3 conservée | 1° ligne parallèle à 5m. | 5m. |
| Rue Gaumine | 1° ligne Droite entre le 2e angle de l'appentis du bât. N°4 et le 1er angle de l'appentis N°10<br>2° ligne Droite entre ce Dernier angle et le 2e angle du bât. N°18<br>3° ligne Droite entre ce Dernier angle et le 1er angle du bât. N°34<br>4° façade N°34 conservée<br>5° ligne Droite entre le Dernier angle du bât. N°34 et le 1er angle du bât N°36<br>6° façade N° 46, 48 et 50 conservée avec suppression des escaliers<br>7° ligne Droite entre l'extremité de la façade N°50 et un point situé en face et à 6m. du Dernier angle du bât. N°51 (Voir le plan)<br>8° ligne parallèle à 6 m.<br>9° ligne Droite entre l'extremité de l'alig^t précédent et le 1er angle de l'appentis du bât. N°70. | 1° ligne parallèle à 6m.<br>1° ligne inf<br>2° inf<br>4° inf<br>5° ligne Droite entre l'extremité de l'alig^t précédent et le 1er angle du bât. N°61<br>6° façade N° 61 conservée<br>7° ligne Droite entre le Dernier angle du bât. N°64 et l'extremité de la ligne séparative des bât^s 65 et 67.<br>8° façade N°s 67, 69 et 71 conservées.<br>9° ligne Droite entre le Dernier angle du bât. N°71 et l'angle saillant du bât N°77.<br>10° ligne parallèle à 6m. | 6m.<br>6m<br>6m<br>6m.<br>6m.<br>6m. |
| Rue des Champeaux | 1° façade N°1 conservée.<br>2° ligne Droite entre le Dernier angle du bât. N°1 et le 1er angle de l'appentis N°10<br>3° ligne Droite entre ce Dernier angle et l'extremité de la ligne séparative des bât^s 1 et 3<br>4° ligne Droite entre ce Dernier angle et l'angle du bât. N°34.<br>5° ligne Droite entre le 1er angle de l'appentis du bât. N°36 et le Dernier angle du bât. N°38<br>6° façade N°46 conservée.<br>7° ligne Droite entre cet angle et un point situé en face et à 5m. du 1er angle du bât. N°46<br>8° façade N°46 conservée<br>9° ligne parallèle à 5m.<br>10° id<br>11° Ligne Droite entre l'extremité de l'alig^t précédent et le 1er angle du Mur N°76, et alignement prolongé. (Voir le plan)<br>12° limite N°64 conservée | 1° Mur N°1 conservé<br>2° ligne parallèle à 6m.<br>3° id<br>4° ligne Droite entre l'extremité de l'alig^t précédent et le 1er angle du bât. N°31<br>5° ligne Droite entre le Dernier angle du bât. N°31 et le 1er angle du bât. N°34<br>6° ligne Droite entre cet angle et un point situé en face et à 5m. du 1er angle du bât. N°46<br>7° ligne parallèle à 5m.<br>8° ligne Droite entre l'extremité de l'alig^t précédent et l'extremité de la ligne séparative du bât. N°5 et 7 appentis du même bât. (Voir le plan)<br>9° ligne Droite entre l'extremité de l'alig^t précédent et le 1er angle extérieur du mur N°55<br>10° parement extérieur du mur N°55 conservé et prolongé (Voir le plan)<br>11° ligne parallèle à 5m. comme au plan jusqu'au Mur N°65.<br>12° ligne Droite entre l'extremité de l'alig^t précédent et l'angle du Mur N°77, et alig^t prolongé (Voir le plan) | 6m<br>6m<br>6m<br>5m.<br>5m. |

**Nota:** Tous les plans cotés seront déterminés conformément aux indications du Plan.

AUXERRE, IMP. CH. GALLOT.

1462

# PLAN GÉNÉRAL.




Vu et approuvé conformément à notre arrêté en date de ce jour le présent plan d'alignement composé de trois feuilles de détail.

Auxerre le 27 Janvier 1863

Le préfet de l'Yonne

Un certificat du 25 décembre 1927 du maire de Domecy-sur-le-Vault attestant que l'arrêté d'approbation du plan d'alignement de la commune a été publié et affiché et cité dans le dit arrêté -

Dressé par l'Agent-Voyer Soussigné

Vérifié par l'Agent-Voyer d'arrondissement

Vu et présenté par l'Agent-Voyer en Chef.

L'échelle du Plan général est de 0.001 pour mètre
Celle des feuilles de détail est de 0.005 pour mètre

AUXERRE, TYPOGRAPHIE CH. GALLOT.

1463




Vu et présenté par l'Agent Voyer en Chef
Rommeux

146/4

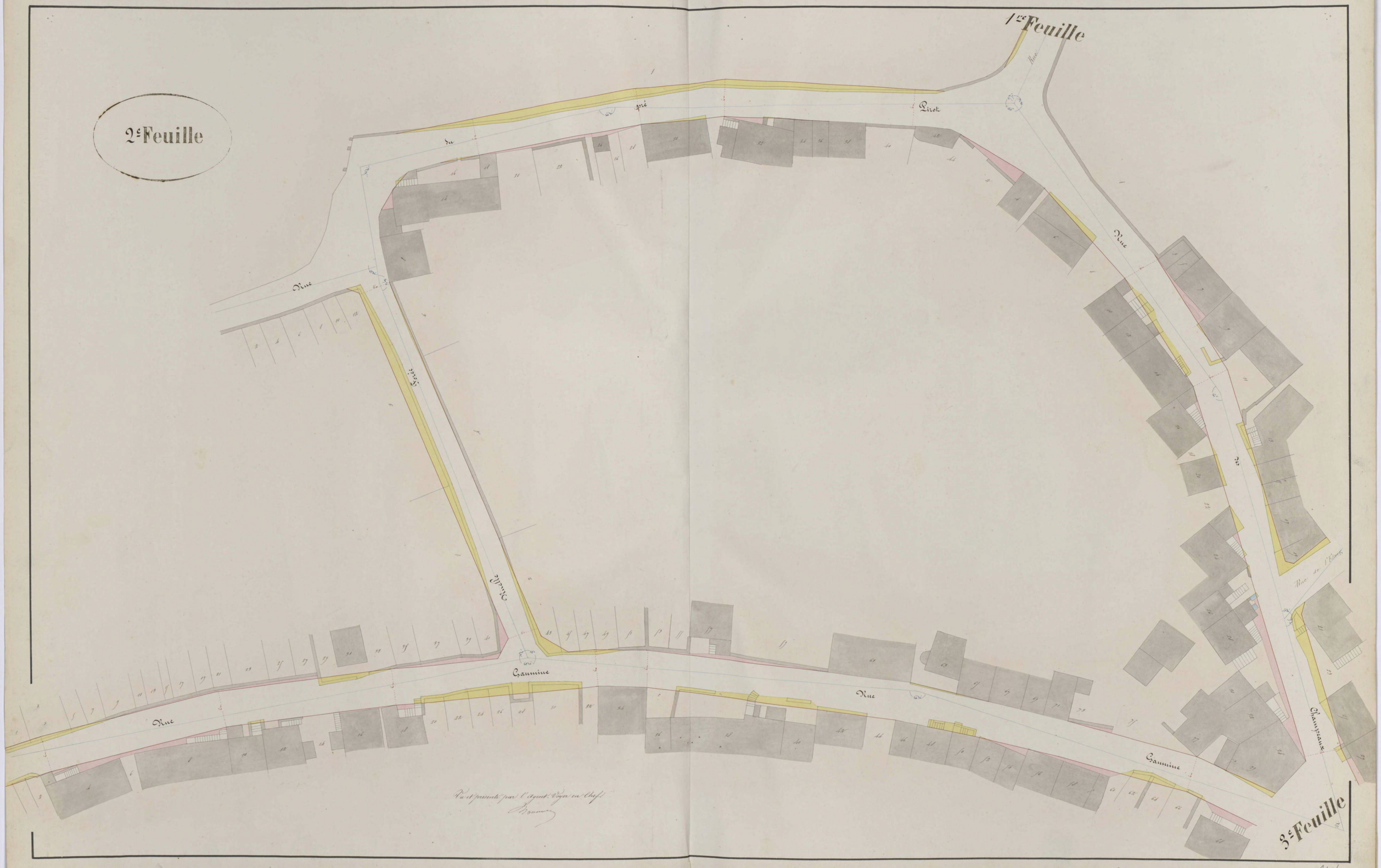
2e Feuille
1re Feuille
3e Feuille
Rue
Pirot
Gaumine
Champeaux
Vu et présenté par l'Agent Voyer en Chef

146/5


3e Feuille
Rue
A
des
Champeaux
Champeaux
A
1re Feuille
Rue
de
l'Etang
Rue
2e Feuille
2e Feuille
Vu et présenté par l'Agent-Voyer en Chef.

146/6

1re f.

# TABLEAU DES RUES ET AUTRES VOIES PUBLIQUES

*avec les numéros des propriétés, leur nature et les noms des propriétaires.*

## Domecy sur le Vault

| NOMS des RUES ET PLACES. | NUMÉROS des feuilles. | NUMÉROS des propriétés. | NOMS des PROPRIÉTAIRES. | NATURE des PROPRIÉTÉS. |
|---|---|---|---|---|
| Chemin de moyne Commun N° 41 | 1re f° | 1 | Cavaillot, joseph | jardin |
| | | 3 | Barjot, Noël | id |
| | | 5 | Degois, Etienne | Cot. |
| | | 7 | Degois, Lne | id |
| | | 9 | Milliard | id |
| | | 11 | cour Commune | |
| | | 13 | Mre de Domecy | grangel |
| | | 15 | id | cour |
| | | 17 | id | vigne |
| | | 19 | Chauvot, Louis | Maison |
| | | 21 | Vaudin, georges | grangel |
| | | 23 | Content, Claude | id |
| | | 25 | Chauvot, Louis | id |
| | | 27 | Chauvot, Aimé | id |
| | | 29 | Guignot, Pierre | id |
| | | 31 | Degois, pierre | id |
| | | 33 | Rousseau, Fois | Maison |
| | | 35 | Vaudin, georges | id |
| | | 37 | Thiebaut, nicolas | terre |
| | | 39 | Degois, Léger | Maison |
| | | 41 | Cavaillot, Léonard | vigne |
| | | 43 | Rousseau, Et | id |
| | | 45 | Barjot, Et, Vve | Maison |
| | | 47 | Cour Commune | |
| | | 49 | Sollliet, Paul | placal |
| | | 51 | id | Maison |
| | | 53 | id | vigne |
| | | 55 | Sollliet, Léonarde | grangel |
| | | 57 | Sollliet, joseph | Maison |
| | | 59 | Laurot, pierre | id |
| | | 61 | Rousseau, henri | id |
| | | 63 | Sollliet, yre bapte, Lne | grangel |
| | | 65 | Sollliet, Paul, Vve | id |
| | | 67 | cour Commune | |
| | | 69 | Content, jean | Maison |
| | | 71 | Cavaillot, Claude | vigne |
| | | 73 | id | cour |
| | | 75 | Mre de Domecy | terre |
| | | 77 | Degois, Léger | id |
| | | 79 | Content, Claude | Cot. |
| | | 81 | Cavaillot, jean | terre |
| | | 83 | id | grangel |
| | | 85 | Sollliet, Claude | Maison |
| | | 87 | cour Commune | |
| | | 89 | Sollliet, Paul, Vve | vigne |
| | | 91 | à plusieurs | jardins |
| | | 2 | Milliard | jardin |
| | | 4 | Cavaillot, nicolas | grangel |
| | | 6 | Sollliet, Claude | Cot. |
| | | 8 | Sollliet, paule | id |
| | | 10 | Sollliet, yre bapte | id |
| | | 12 | Degois, Léonarde | Maison |
| | | 14 | Milliard | Cot. |
| | | 16 | Sollliet, Etienne | jardin |
| | | 18 | Cavaillot, Léonarde | id |
| | | 20 | id | Maison |
| | | 22 | Content, Claude | id |
| | | 24 | Cimetière | |
| | | 26 | Eglise | Eglise |
| | | 28 | Guignot, Pierre | Maison |
| | | 30 | Sollliet, Claude | id |
| | | 32 | | Presoir |
| | | 34 | Guignot, Fois | Maison |
| | | 36 | Sollliet, Léonarde | id |
| | | 38 | Milliard, yeux | grangel |
| | | 40 | cour Commune | |
| | | 42 | Milliard, yeux | Maison |
| | | 44 | Barjot, noël, Lne | grange |
| | | 46 | id | cour |
| | | 48 | id | vigne |
| | | 50 | Content, jacques | Maison |
| | | 52 | | passage Commun |
| | | 54 | Degois, Claude | Maison |
| | | 56 | Sollliet, yeux | grangel |
| | | 58 | Rousseau, henri | vigne |
| | | 60 | Sollliet, yeux | id |
| | | 62 | Sollliet, yre bapte, Lne | jardin |
| | | 64 | Sollliet, paul | id |
| | | 66 | Degois, pierre | id |
| | | 68 | Content, joseph | id |
| | | 70 | id | vigne |
| | | 72 | cour Commune | |
| | | 74 | Sollliet, yre bapte | Maison |
| | | 76 | Degois, Léger | grangel |
| | | 78 | Content, Claude | Maison |
| | | 80 | Cuillot, Etienne | Cot. |
| | | 82 | Cavaillot, joseph | id |
| | | 84 | Sollliet, Paul, Vve | Maison |
| | | 86 | à plusieurs | jardins |
| Rue du ruisseau Vernier | | 1 | Mre de Domecy | pré |
| | | 3 | Milliard | Cot. |
| | | 5 | Degois, pierre | jardin |
| | | 7 | Guignot, pierre, fils | id |
| | | 9 | Mre de Domecy | portion |
| | | 11 | Sollliet, Claude | Maison |
| Rue de l'Eglise | | 1 | Eglise | Eglise |
| | | 2 | Degois, pierre, Vve | Cot. |
| | | 4 | id | id |
| | | 6 | Guignot, pierre | Maison |
| Rue de la fontaine | | 1 | Degois, pierre | Maison |
| | | 3 | Sollliet, Claude | id |
| | | 5 | Sollliet, jean | id |
| | | 7 | de Domecy | jardin |
| | | 9 | Guignot, Fois | Cot. |
| | | 11 | Milliard, Léger | id |
| | | 13 | Sollliet, Léonarde | id |
| | | 15 | Sollliet, yre bapte | id |
| Rue de l'Etang | | 1 | de Domecy | portion |
| | | 3 | Javry, pierre | Cot. |
| | | 2 | | Mare |
| | | 4 | de Domecy | jardin |
| | | 6 | Guignot, pierre | Cot |
| | | 8 | Guignot, pierre | id |
| impasse du Parc | 1re f° | 1 | Cavaillot, joseph | Cot |
| | | 3 | Sollliet, jean | id |
| | | 5 | Sollliet, Claude | id |
| | | 7 | Guignot, Claude | jardin |
| | | 9 | de Domecy | id |
| | | 2 | | cour Commune |
| | | 4 | Guignot, Claude | Cot. |
| | | 6 | de Domecy | parc |
| Rue du pré Pirolé | 2e f° | 1 | de Domecy | pré |
| | | 2 | Degois, Etienne | Cave |
| | | 4 | Javry pierre | id |
| | | 6 | Degois, Lne | id |
| | | 8 | Milliard, henri | id |
| | | 10 | Guignot, Aimé | id |
| | | 12 | Guignot, pierre | jardin |
| | | 14 | Croisé, Léger | Cot. |
| | | 16 | id | cour |
| | | 18 | id | Cot. |
| | | 20 | Croisé, victor | jardin |
| | | 22 | Sollliet, paul | id |
| | | 24 | Sollliet, Etienne | Cot. |
| | | 26 | Sollliet, joseph | jardin |
| | | 28 | Lenoble | cour |
| | | 30 | id | Cot |
| | | 32 | Sollliet, joseph | Maison |
| | | 34 | Sollliet, paul | hangar |
| | | 36 | Degois, pierre | cimie |
| | | 38 | Degois, Léger | grange |
| | | 40 | id | cour |
| | | 42 | La Commune | four |
| | | 44 | cour Commune | |
| Ruelle Forée | | 1 | Degois, Léonarde | jardin |
| | | 3 | Guignot pierre | id |
| | | 2 | Cavaillot, Lne | id |
| | | 4 | Milliard, yeux | id |
| | | 6 | Content, Claude | id |
| | | 8 | Croisé, henri | grangel |
| Rue Gammine | | 1 | Sollliet, Claude | jardin |
| | | 3 | Dubois, yeux | id |
| | | 5 | Masse, Etienne | id |
| | | 7 | Barjot, Etienne | id |
| | | 9 | Barjot, Et Vve | id |
| | | 11 | Guereau, Aimé | id |
| | | 13 | Guereau, yeux | id |
| | | 15 | Sollliet, yeux | id |
| | | 17 | Sollliet, Claude | id |
| | | 19 | Mauroy, Hubert | id |
| | | 21 | Content, yeux | id |
| | | 23 | Sollliet, Léonarde | id |
| | | 25 | Desnelade, Aimé | id |
| | | 27 | Rousseau, pierre | id |
| | | 29 | Guereau, yeux | cour |
| | | 31 | id | grangel |
| | | 33 | Barjot, Etienne | jardin |
| | | 35 | Sollliet, Etienne | id |
| | | 37 | Milliard, gabriel | id |
| | | 39 | Guereau, Toussaint | id |
| | | 41 | Degois, Léonarde | id |
| | | 43 | Cavaillot, Lne | id |
| | | 45 | Cuilly, Fois | id |
| | | 47 | Pannetier, yeux | id |
| | | 49 | Mauroy, henri | id |
| | | 51 | Degois, yeux | id |
| | | 53 | Rousseau, Philibert | id |
| | | 55 | Guignot, Léonarde | id |
| | | 57 | Desnelade, yeux | Maison |
| | | 59 | Milliard, Et | jardin |
| | | 61 | Milliard, Lne | grangel |
| | | 63 | Guereau, yeux | Maison |
| | | 65 | Rousseau, Léonarde | id |
| | | 67 | Guignot, Fois | id |
| | | 69 | Degois, yeux | grangel |
| | | 71 | Guignot, pierre, fils | id |
| | | 73 | Degois, yeux | cour |
| | | 75 | cour Commune | |
| | | 77 | Guereau, jacques | Cot. |
| | | 79 | Cavaillot, Gabriel | id |
| | | 81 | Guereau, Aimé | jardin |
| | | 1 | Mauroy, Claude | Cot. |
| | | 6 | cour Commune | |
| | | 8 | Cuilly, Charles | Cot. |
| | | 10 | Barjot, Léonarde | Maison |
| | | 12 | Barjot, Et | id |
| | | 14 | cour Commune | |
| | | 16 | Content, Aimé | Cot. |
| | | 18 | Guignot, Philibert | id |
| | | 20 | Sollliet, paul | jardin |
| | | 22 | Guignot, Philibert | id |
| | | 24 | Guignot Philibert Vve | id |
| | | 26 | Desnelade, yeux | id |
| | | 28 | Rousseau, Philibert | id |
| | | 30 | Rousseau, pierre | id |
| | | 32 | Rousseau, Philibert | cour |
| | | 34 | id | Cot. |
| | | 36 | Tabary, Vve | id |
| | | 38 | Guignot, yeux | Cot. |
| | | 40 | Rousseau, pierre | id |
| | | 42 | Desnelade, yeux | Cot. |
| | | 44 | cour Commune | |
| | | 46 | Rousseau, pierre | grange |
| | | 48 | id | Maison |
| | | 50 | Rousseau, Philibert | id |
| | | 52 | id | grangel |
| | | 54 | Guignot, pierre | Cot. |
| | | 56 | Degois, Léonarde | Maison |
| | | 58 | Rousseau, Aimé | grangel |
| | | 60 | cour Commune | |
| | | 62 | Degois, Aimé | cour |
| | | 64 | id | jardin |
| | | 66 | Degois, Claude | cour |
| | | 68 | Milliard, gabriel | Maison |
| | | 70 | Degois, Etienne | Cot. |

Ch. GAILLOT, imp. de la Préfecture.

146/7

2e Ex

# TABLEAU DES RUES ET AUTRES VOIES PUBLIQUES

## *avec les numéros des propriétés, leur nature et les noms des propriétaires.*

| NOMS des RUES ET PLACES. | NUMÉROS des feuilles. | NUMÉROS des propriétés. | NOMS des PROPRIÉTAIRES. | NATURE des PROPRIÉTÉS. |
|---|---|---|---|---|
| Rue | 2 f. | 1 | de Dampierre | parterre |
| des | | 3 | Milliard, henri | grange |
| Champeaux | | 5 | Sollier, Claude | écurie |
| | | 7 | id | grange |
| | | 9 | Cavaillot, gabriel | Cst. |
| | | 11 | Rousseau, simon | id |
| | | 13 | Sollier, Claude | id |
| | | 15 | Lemoth, toussaint | id |
| | | 17 | Milliard, henri | id |
| | | 19 | Guignot, pierre | id |
| | | 21 | Garry, pierre | id |
| | 3 f. | 23 | id | cour |
| | | 25 | Garry, pierre | grange |
| | | 27 | Degoix, pierette | Cst. |
| | | 29 | Cour Commune | |
| | | 31 | Masse, Thomas | Cst |
| | | 33 | Barjot, pierre | cour |
| | | 35 | Degoix, Vve Barjot | id |
| | | 37 | Chauvot, Edme | grange |
| | | 39 | Rousseau, pierre | jardin |
| | | 41 | Dubois, veuve | Cst. |
| | | 43 | Guignot, philibert | jardin |
| | | 45 | cour Commune | |
| | | 47 | Guignot, philibert | Cst. |
| | | 49 | Content, Pierre | Maison |
| | | 51 | id | id |
| | | 53 | Guereau, toussaint | Cst |
| | | 55 | id | id |
| | | 57 | Meiray, philibert | vigne |
| | | 59 | Guéreau, Edme | Maison |
| | | 61 | Milliard, léger | id |
| | | 63 | Cribouillard Et[te] | Maison |
| | | 65 | Pannetrat, joseph | jardin |
| | | 67 | Lemoth, toussaint | |
| | | 69 | Guignot, Pierre | |
| | | 71 | Dubois, léger | |
| | | 73 | Rousseau, philibert | |
| | | 75 | Cavaillot, joseph | |
| | | 77 | Guéreau, jacques | |
| | | 79 | Barjot, léger | |
| | | 81 | Guéreau, jean | |
| | 2 f. | 2 | cour Commune | |
| | | 4 | Milliard, léger | Cst |
| | | 6 | id | id |
| | | 8 | Milliard, henri | cour |
| | | 10 | Croix, henri | Cst. |
| | | 12 | Cavaillot, Vve | id |
| | | 14 | Sollier | id |
| | | 16 | Rousseau, simon | id |
| | | 18 | cour Commune | |
| | | 20 | Degoix, joseph | remise |
| | | 22 | passage Commun | |
| | | 24 | Milliard, henri | Maison |
| | | 26 | Dubois, Vve | id |
| | | 28 | Dubois Vve | id |
| | 3 f. | 30 | Guenau, Vve | id |
| | | 32 | Chauvot, Edme | id |
| | | 34 | Cavaillot, gabriel | Cst |
| | | 36 | Barjot, pierre | Maison |
| | | 38 | cour Commune | |
| | | 40 | Rousseau, pierre | Cst |

| NOMS des RUES ET PLACES. | NUMÉROS des feuilles. | NUMÉROS des propriétés. | NOMS des PROPRIÉTAIRES. | NATURE des PROPRIÉTÉS. |
|---|---|---|---|---|
| | 3 f. | 42 | Dubois, Et[te] | Cst. |
| | | 44 | Content, veuve | cour |
| | | 46 | id | Cst. |
| | | 48 | id | id |
| | | 50 | Dubois, Vve | id |
| | | 52 | Brichaux, nicolas | id |
| | | 54 | id | Cst. |
| | | 56 | Pannetrat, simon | id |
| | | 58 | Content, Pierre | jardin |
| | | 60 | Pannetrat, joseph | Cst. |
| | | 62 | Guéreau, toussaint | id |
| | | 64 | Cribouillard Et[te] | id |
| | | 66 | Guéreau, veuve | id |
| | | 68 | Pannetrat, joseph | id |
| | | 70 | id | jardin |
| | | 72 | Brichaux, nicolas | jardin |
| | | 74 | Guereau, simon, Vve | Vigne |
| | | 76 | Guéreau, jacques | id |
| | | 78 | Barjot, léger | id |
| | | 80 | Degoix, Claude | id |
| | | 82 | Pannetrat, joseph | id |
| | | 84 | de Dampierre | terre |

| NOMS des RUES ET PLACES. | NUMÉROS des feuilles. | NUMÉROS des propriétés. | NOMS des PROPRIÉTAIRES. | NATURE des PROPRIÉTÉS. |
|---|---|---|---|---|
| | | | | |

| NOMS des RUES ET PLACES. | NUMÉROS des feuilles. | NUMÉROS des propriétés. | NOMS des PROPRIÉTAIRES. | NATURE des PROPRIÉTÉS. |
|---|---|---|---|---|
| | | | | |

| NOMS des RUES ET PLACES. | NUMÉROS des feuilles. | NUMÉROS des propriétés. | NOMS des PROPRIÉTAIRES. | NATURE des PROPRIÉTÉS. |
|---|---|---|---|---|
| | | | | |

Ch. GALLOT, imp. de la Préfecture.

1500W146/8

DÉPARTEMENT

de

L'YONNE.

ARRONDISSEMENT

d'Avallon.

CANTON

d'Avallon.

SERVICE VICINAL.

# COMMUNE

# D'ÉTAULES.

## PLAN D'ALIGNEMENT.

AUXERRE, TYPOGRAPHIE CH. GALLOT.

1500 W 159/1

# PROCÈS-VERBAL DU TRACÉ DES ALIGNEMENTS.

| NOMS DES RUES. | INDICATION DES ALIGNEMENTS. COTÉ DROIT. | INDICATION DES ALIGNEMENTS. COTÉ GAUCHE. | LARGEURS ADOPTÉES. |
|---|---|---|---|
| | | Commune d'Etaules. | |
| Grande Rue | 1° Ligne droite entre le 1er angle du bât. n°2 et un point situé sur le mur de la Mare à 4m en retraite, cette ligne prolongée (v. le plan) | 1° Ligne parallèle à 4m | 8m |
| | 2° Pans coupés déterminés comme au plan | 2° Ligne parallèle au dernier pan coupé à 8m | |
| | 3° Ligne parallèle à 8m (v. le plan) | 3° Ligne droite partant de l'extrémité de l'alig.t précédent, passant par le 1er angle du bât. n°11 et régularisant la propriété n°15 (v. le plan) | 8m |
| Rue du Château | 1° Ligne parallèle à 8m, prolongée | 1° Ligne droite entre le 1er angle du bât. n°15 et le dernier angle du mur n°7 | 8m |
| | 2° id | 2° Ligne droite entre ce dernier angle et le 1er angle du mur n°9 | |
| | 3° id | 3° Mur n°9 conservé | |
| | 4° id | 4° Ligne droite entre le dernier angle du mur n°9 et le 1er angle du mur n°17 | |
| | 5° id | 5° Murs n°17, 19 et 21 conservés. | 8m |
| | 6° Ligne droite entre l'extrémité de l'alig.t précédent et le 1er angle du bât. n°18. | 6° Ligne parallèle à 8m | |
| | 7° Façade n°18 conservée | 7° Lignes parallèles à 8m | |
| | 8° Ligne droite déterminé comme au plan | 8° Ligne parallèle à 8m | 8m |
| | 9° Ligne parallèle à 8m | 9° Ligne droite entre l'extrémité de l'alig.t précédent et le 1er angle du bât. n°27 | |
| | 10° Ligne droite entre l'angle saillant du 2e mur n°22 et le dernier angle du bât. n°26 | 10° Ligne déterminé comme au plan | |
| | | 11° Mur n°21 conservé | |
| | 11° Mur n°26 conservé | 12° Ligne droite entre le dernier angle du n°21 et l'angle saillant du bât. n°26. | |
| | | 13° Ligne droite entre cet angle et le 1er angle du mur n°27 (v. le plan) | |
| | | 14° Ligne déterminé comme au plan | |
| | 12° Limite n°28 régularisée (v. le plan) | 15° Lignes parallèles à 8m | 8m |
| | pris 3 lignes droites; la dernière prolongée et aboutissant tangentiellement à la tour n°24 | | |
| | 13° Ligne déterminée comme au plan | 16° Ligne parallèle à 8m | 8m |
| Rue St Valentin | 1° Mur n°2 conservé et prolongé | 1° Ligne parallèle à 8m jusqu'au bât. n°3 | 8m |
| | | 2° Ligne droite entre l'extrémité de l'alig.t précédent et le dernier angle du bât. n°5 | |
| | 2° Mur, limite et façade n°12, 14 et 16 conservés. | 3° Façade n°9 conservée | |
| | | 4° Ligne droite entre l'extrémité de la façade n°9 et l'angle saillant de la façade n°13. | |
| | 3° Murs n°18 et 20 conservés et prolongés jusqu'au dernier angle du bât. n°26 | 5° Ligne droite entre cet angle et un point situé en face et à 8m du dernier angle du bât. n°26 | |
| | 4° Ligne droite entre ce dernier angle et l'angle du mur n°56 | 6° Ligne parallèle à 8m | 8m |
| | 5° Murs n°56 et 58 conservés | 7° id | |
| | 6° Ligne droite entre l'extrémité du mur n°58 et le 1er angle du bât. n°68 | 8° id | |
| | 7° Façade n°68 conservée. | 9° id | |
| | 8° Ligne parallèle à 8m | 10° Ligne droite entre l'extrémité de l'alig.t précédent et le 1er angle du bât. n°63 | 8m |
| | | 11° Lignes droites déterminées comme au plan | |
| Ruelle de Chamot | 1° Ligne parallèle à 6m (v. le plan) | 1° Façade n°1 et mur n°7 conservés | 6m |
| Rue de la Mairie | 1° Lignes déterminées conformément aux indications du plan | 1° Ligne parallèle à 8m | 8m |

| NOMS DES RUES. | INDICATION DES ALIGNEMENTS. COTÉ DROIT. | INDICATION DES ALIGNEMENTS. COTÉ GAUCHE. | LARGEURS ADOPTÉES |
|---|---|---|---|
| Chemin du Crai. | 1° Ligne parallèle à 8m | 1° Ligne droite entre le 1er angle du mur n°2 et le dernier angle du bât. n°7. | 8m |
| | 2° id | 2° Ligne droite entre ce dernier angle et le dernier angle du bât. n°17. | |
| | 3° id | 3° Ligne droite entre ce dernier angle et l'angle saillant du mur n°21 | 8m |
| Ruelle de la Vigne | 1° Mur n°2 conservé | 1° Façades n°1 et 3 conservées | |
| | 2° partie du mur n°4 conservée et prolongée | 2° Ligne déterminée comme au plan. | |
| Petite Rue | 1° Mur n°4 conservé et prolongé | 1° Ligne parallèle à 8m | 8m |
| Rue des Prés | 1° Limites n°2, 4 et 6 conservées et régularisées (v. le plan) | 1° Limites n°1, 3, 5 conservées et régularisées (v. le plan) | |
| | 2° Limite n°8 conservée | 2° portion du mur n°7 conservée | 6m |
| | | 3° Ligne droite entre l'extrémité de l'alig.t précédent et l'angle saillant du mur n°11 | |
| | | 4° Mur n°11 conservé. | |
| | Hameau | de Vassy. | |
| Rue d'Avallon | 1° Ligne parallèle à 6m | 1° Murs n°1 et 3 conservés et prolongés (v. le plan) | 6m |
| Rue de la Croix | 1° Ligne droite entre le dernier angle saillant du mur n°2 et l'angle saillant du bât. n°2 prolongé | 1° Ligne parallèle à 6m | 6m |
| Sentier des Vignes | 1° Lignes parallèles à 3m (v. le plan) | 1° mur n°1 conservé | 3m |
| Rue de l'Eglise | 1° Ligne droite entre le dernier angle du mur n°2 et le 1er angle du bât. n°11 | 1° Ligne parallèle à 8m, prolongée | 8m |
| | 2° Façade et mur n°12 et 14 conservés | | |
| | Hameau | de Lavaire | |
| Chemin Déblavier | 1° Limite n°2 conservée | 1° mur n°1 conservé et prolongé (v. le plan) | |
| | | 2° Ligne déterminée comme au plan | |
| Rue de Lavaire | 1° Murs n°2 et 6 conservés | 1° Mur n°1 et partie de la façade n°3 conservés | |
| | 2° Ligne droite entre le dernier angle du n°6 et un point situé sur la 1re façade latérale du bât. n°18 à 0,20c en retrait | la partie conservée de la façade n°3 prolongée | |
| | 3° Ligne parallèle à 8m | 2° Ligne déterminée comme au plan | 3m |
| | 4° id | 3° Ligne droite entre le 2e angle du n°11 et l'angle saillant du n°13 | |

**Nota :** Tous les pans coupés seront déterminés conformément aux indications du plan.

AUXERRE, IMP. CH. GALLOT.

159/2

# PLAN GÉNÉRAL.




Vu et approuvé, conformément à notre arrêté en date de ce jourd'hui, le présent plan d'alignement comprenant neuf feuilles de détail.

A Auxerre, 13 février 1863

Le Préfet de l'Yonne,

Mon certificat du 22 mars du maire attestant que l'arrêté d'approbation a été publié et affiché conformément dans le dit arrêté.

Dressé par l'agent-Voyer cantonal soussigné,

Vérifié par l'agent-Voyer d'arrondissement,

Vu et présenté par l'agent-Voyer en Chef,

L'échelle du plan général est de 0m001 pour mètre.
Celle des feuilles de détail est de 0m005 pour mètre.

AUXERRE, TYPOGRAPHIE GE. GALLOT.

1591/3


1ère Feuille
Grande
Rue
A
Rue
Rue
Grande
Rue
A
2e Feuille
Château
5e Feuille
Vu et présenté par l'Agent-Voyer en Chef,

159/4

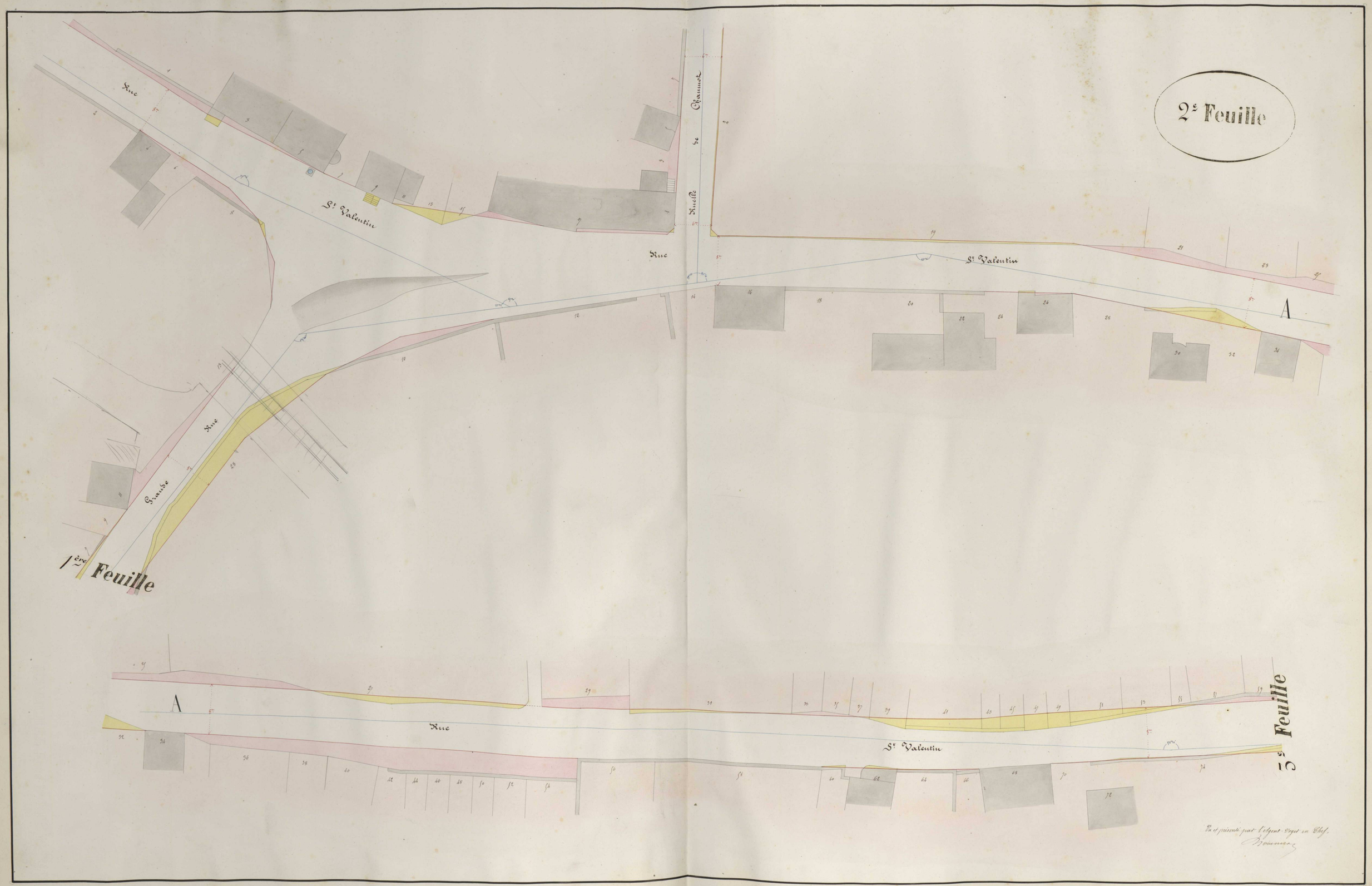
2e Feuille
Rue
St Valentin
Rue
Ruelle de Chaumot
St Valentin
A
Rue
Grande
1ère Feuille
A
Rue
St Valentin
3e Feuille
Vu et présenté par l'Agent-Voyer en Chef,
Bouvier

159/5


2e Feuille
3e Feuille
4e Feuille
4e Feuille
Rue St Valentin
Rue du Crai
Rue de la Vigne
Rue de l'Abreuvoir
Petite Rue
Rue de la Mairie
Rue de la Prés
Vu et présenté par l'Agent-Voyer en Chef.

159/6

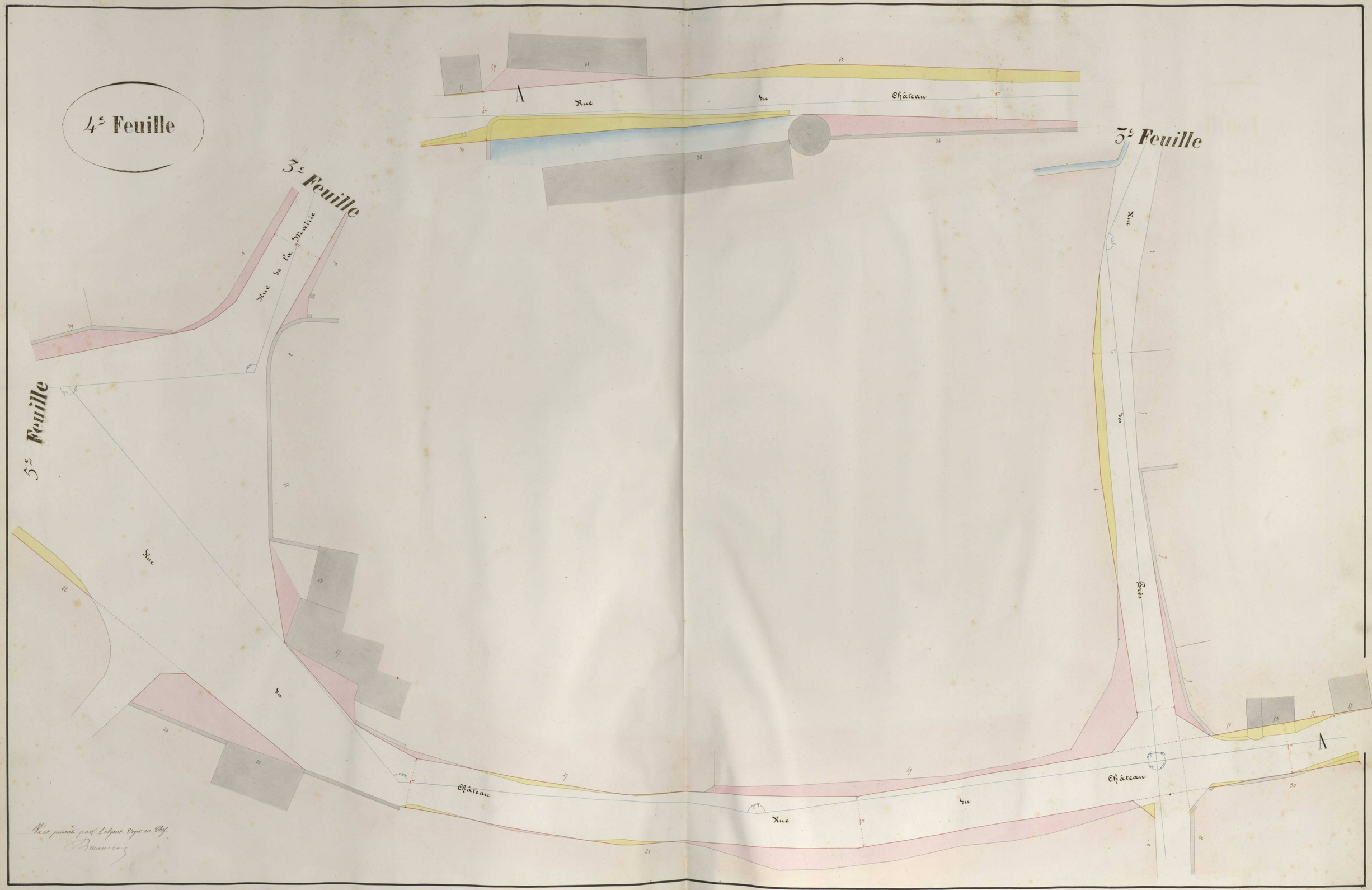
4e Feuille
3e Feuille
3e Feuille
5e Feuille
Rue de la Mairie
Rue du Château
Rue du Château
Rue du Château
Rue du Château
A
A
Vu et présenté par l'Agent Voyer en Chef.

159/7

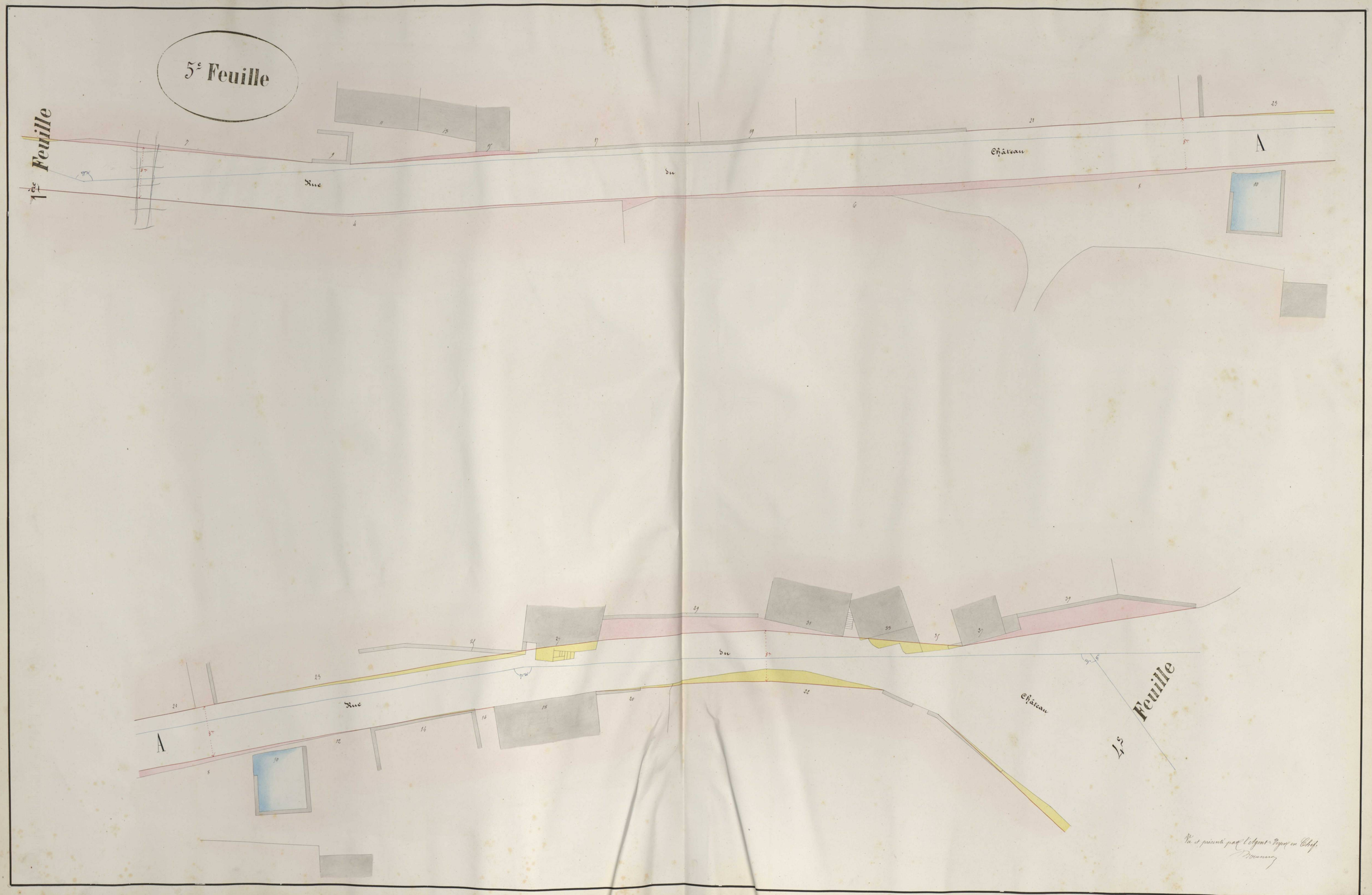
5e Feuille
1ère Feuille
Rue
du
Château
A
Rue
du
Château
A
4e Feuille
Vu et présenté par l'Agent-Voyer en Chef.

159/8


Hameau de Vassy.
7e Feuille
6e Feuille
Route
Départementale
Départementale
Route
L'Avallon
Rue de la Croix
Rue
Sentier des Vignes
Vu et présenté par l'Agent-Voyer en Chef,

159/9

7e Feuille




Vu et présenté pour l'Adjoint-Ingénieur en Chef.

159/10

8e Feuille

7e Feuille

Route

Départementale

Vu et présenté par l'Agent-Voyer en Chef.

159/11

9e Feuille

Hameau de Lavaire.




Vu et présenté par l'Ingenieur en Chef.

159/12

# TABLEAU DES RUES ET AUTRES VOIES PUBLIQUES

***avec les numéros des propriétés, leur nature et les noms des propriétaires.***

| NOMS des RUES ET PLACES. | NUMÉROS des feuilles. | NUMÉROS des propriétés. | NOMS des PROPRIÉTAIRES. | NATURE des PROPRIÉTÉS. |
|---|---|---|---|---|
| Commune d'Etaules | | | | |
| Grande Rue | 1re | 1 | a plusieurs | Terre |
| | | 3 | Mr Arthaut | id |
| | | 5 | id | cour |
| | | 7 | Baudin, jean | jardin |
| | | 9 | id | cour |
| | | 11 | id | Clôt |
| | | 13 | id | Terre |
| | | 2 | Coittant, Marie | Clôt. |
| | | 4 | Chevy, urbain | id |
| | | 6 | id | cour |
| | | 8 | id | Clôt |
| | | 10 | Coittant | Terre |
| | | 12 | Rondey, fois | id |
| | | 14 | Vaulin, Mme | id |
| | | 16 | Mme Adrien | jardin |
| | | 18 | Rondey, fois | Terre |
| | | 20 | La Commune | cour |
| | | 22 | Mr Arthaut | Terre |
| | | 24 | id | Terre |
| | | 26 | Coittant | jardin |
| | | 28 | Rondey, fois | rayer |
| Rue du Château | 1 | 1 | Coittant, marie | Clôt |
| | | 3 | id | cour |
| | | 5 | id | jardin |
| | 1re | 7 | à plusieurs | jardins |
| | | 9 | id | |
| | | 11 | Lauverjnat, cadet | Maisons |
| | | 13 | Guignot, jean | Maisons |
| | | 15 | id | Ecurie |
| | | 17 | Gauthier, Mme | cour |
| | | 19 | id | jardin |
| | | 21 | id | Pré |
| | | 23 | Belnat | Terre |
| | | 25 | Chamelot, Elisabeth | jardin |
| | | 27 | id | Clôt |
| | | 29 | id | jardin |
| | | 31 | Belnat, Mme | Clôt. |
| | | 33 | id | id |
| | | 35 | Rondey, Louise | cour |
| | | 37 | id | Clôt |
| | | 39 | id | jardin |
| | 1re | 41 | Vaulin, cadet | id |
| | | 43 | id | Clôt |
| | | 45 | id | id |
| | | 47 | id | rayer |
| | | 49 | Mr Baudenet | Terre |
| | | 51 | Leduc, Pierre | jardin |
| | | 53 | id | Clôt |
| | | 55 | id | cour |
| | | 57 | Seguret, jean | Maisons |
| | | 59 | id | cour |
| | | 61 | Mr Baudenet | Clôt. |
| | | 63 | id | Terre |
| | 1re | 2 | Mr Arthaut | Pré |
| | | 4 | Minard, Mme | Terre |
| | | 6 | id | id |
| | | 8 | La Commune | fossés |
| | | 10 | La Commune | id |
| | | 12 | id | Cour |
| | | 14 | Coittant, valentin | id |
| | | 16 | id | Clôt |
| | | 18 | id | cour |
| | | 20 | Vaulin, urbain | id |
| | | 22 | Vaulin, Mme | Clôt. |
| | | 24 | Mr Baudenet | jardin |
| | | 26 | id | Clôt. |
| | | 28 | id | Terre |
| | | 30 | id | cour |
| | | 32 | id | Maisons |
| | | 34 | id | cour |
| | | 36 | id | Terre |
| | | 38 | Vaulin, Mme | id |
| | | 40 | Vaulin, fois | Clôt. |
| | | 42 | Minard, Etienne | id |
| | | 44 | Leduc | id |
| | | 46 | Perruche, georges | id |
| | | 48 | Leduc | id |
| | | 50 | Philippot | id |
| | | 52 | Leduc, alexis | id |
| | | 54 | Leduc, Valentin | id |
| | | 56 | Chevy, Valentin | jardin |
| | | 58 | Vaulin fois | pré |
| | | 60 | Vaulin, Mme | jardin |
| | | 62 | id | Maisons |
| | | 64 | id | cour |
| | | 66 | Chevy, valentin | id |
| | | 68 | id | Maisons |
| | | 70 | id | cour |
| | | 72 | Vaulin, fois | Clôt. |
| | | 74 | id | jardin |
| Rue de la Mairie | 1re | 1 | à plusieurs | Terre |
| | | 3 | La Commune | cour |
| | | 5 | Caffe, Charles | Clôt. |
| | | 7 | Vaulin, fois | jardin |
| | 1re | 2 | Vaulin, cadet | id |
| | | 4 | Vaulin, Mme | Pré |
| | | 6 | Vaulin, Lazare | jardin |
| | | 8 | La Commune | fossés |
| | | 10 | id | jardin |
| | | 12 | id | Clôt. |
| Chemin de Crai | 1re | 1 | Pannetrat, victor | Clôt |
| | | 3 | Minard, Mme | jardin |
| | | 5 | Cour Commune | |
| | | 7 | Mauricard, Lazare | Clôt. |
| | | 9 | id | cour |
| | | 11 | id | Clôt |
| | | 13 | Minard, Mlle | pré |
| | | 15 | Leduc, Charles | verger |
| | | 17 | Leduc, ambroise | Clôt |
| | | 19 | Leduc, Mme | id |
| | | 2 | La Commune | Clôt |
| | | 4 | id | jardin |
| | | 6 | id | Clôt. |
| | | 8 | id | jardin |
| | | 10 | Dan, Gauthier | Terre |
| | | 12 | Leduc, ambroise | jardin |
| Ruelle de la Vigne | 1 | 1 | Dlle Leduc | Clôt |
| | | 3 | cour Commune | |
| | | 5 | Gouveau, Mme | Clôt |
| | | 7 | Leduc, ambroise | jardin |
| | | 2 | | id |
| | | 4 | Leduc, Mme | id |
| Petite Rue | 1re | 1 | Leduc, ambroise | jardin |
| | | 2 | Dan, Gauthier | Terre |
| | | 4 | Baudenet | pré |
| | | 1 | Baudenet | Terre |
| Rue des Prés | 1re | 3 | Leduc, Etienne | verger |
| | | 5 | Jourdin, aîné | jardin |
| | | 7 | id | cour |
| | | 9 | Leduc, pierre | id |
| | | 11 | Baudenet | id |
| | 1re | 2 | Leduc, ambroise | jardin |
| | | 4 | Baudenet | pré |
| | | 6 | id | id |
| | | 8 | id | id |
| Rue d'Avallon | 1re | 1 | Boudaille Mme | vignes |
| | | 3 | Vitaux, Etienne | id |
| | | 5 | Yarry, yeany | id |
| | | 7 | Beurdelay, philibert | Clôt |
| | | 2 | Piffaux Mme | Terre |
| | | 4 | Beurdelay, philibert | Clôt. |
| | | 6 | passage Commun | |
| | | 8 | boudaille, ymo Cyp. | Clôt |
| Rue de la Croix | 1 | 1 | Beurdelay, philibert | Clôt |
| | | 3 | Cayureau, ymo | id |
| | | 5 | id | cour |
| | | 7 | id | Clôt. |
| | | 9 | Safré, yanph | id |
| | | 2 | Vaulin, yeny | Terre |
| | | 4 | id | Clôt |
| | | 6 | id | cour |
| Sentier des Vignes | 1 | 1 | Guillet, Ernest | Terre |
| | | 11 | Cayureau, ymo Cyp. | Clôt |
| | | 4 | Thomas, henri | id |
| | | 6 | Chartay, yeny | id |
| | | 8 | Leureux, Mme | id |
| | | 10 | id | Terre |
| Rue de l'Eglise | 1re | 1 | Mr Gavel | Terre |
| | | 3 | id | Clôt |
| | | 5 | id | jardin |
| | | 2 | Cayureau, Mlle | id |
| | | 4 | id | Clôt |
| | | 6 | Regnier, auguste | cour |
| | | 8 | id | Clôt |
| | | 10 | id | cour |
| | | 12 | Mr Gavel | Clôt. |
| | | 14 | id | cour |
| Chemin d'Blanier | 1re | 1 | Mr Gavel | Terre |
| | | 2 | id | id |
| | | 3 | Picard, Mme | Clôt |
| | | 5 | Guillemot, Etienne | Terre |

Hameau de Vassy

Voir la fin au Hameau de Lavaire

Hameau de Lavaire

Ch. GALLOT, imp. de la Préfecture.

1500 W 159/13

# TABLEAU DES RUES ET AUTRES VOIES PUBLIQUES

*avec les numéros des propriétés, leur nature et les noms des propriétaires.*

| NOMS des RUES ET PLACES. | NUMÉROS des feuilles. | NUMÉROS des propriétés. | NOMS des PROPRIÉTAIRES. | NATURE des PROPRIÉTÉS. |
|---|---|---|---|---|
| Rue | 1re | 1 | Mme Garnier | terre |
| de | | 3 | id | bât. |
| Lavaire | | 5 | id | cour |
| | | 7 | Beurdelay, fils aîné | jardin |
| | | 9 | Bain Vve | cour |
| | | 11 | id | bât. |
| | | 13 | Picard, Vve | id |
| | | 15 | Mme Garnier | terre |
| | | 4 | Guillemet | id |
| | | 6 | id | id |
| | | 8 | id | id |
| | | 10 | id | bât. |
| | | 12 | id | cour |
| | | 14 | id | bât. |
| | | 16 | Beurdelay | Cour |
| | | 18 | Mme Garnier | bât. |
| | | 20 | id | cour |
| | | 22 | id | terre |
| Ruelle | 2e | 1 | Corthant, valentin | bât |
| de | | 3 | | cour |
| Chanmont | | 5 | | bât. |
| (bourg) | | 7 | | jardin |
| | | 11 | Rolht, Charles | terre |

Ch. GALLOT, imp. de la Préfecture.

159/14

DÉPARTEMENT

de

L'YONNE.

ARRONDISSEMENT

d' Avallon

CANTON

de Vezelay

SERVICE VICINAL.

COMMUNE

DE

# FOISSY-LES-VEZELAY.

## PLAN D'ALIGNEMENT.

AUXERRE, TYPOGRAPHIE CH. GALLOT.

1500 W 1701 1

# PROCÈS-VERBAL DU TRACÉ DES ALIGNEMENTS.

| NOMS DES RUES. | INDICATION DES ALIGNEMENTS. COTÉ DROIT. | INDICATION DES ALIGNEMENTS. COTÉ GAUCHE. | LARGEURS ADOPTÉES. |
|---|---|---|---|
| | **Commune de Voisy-les-Vezelay** | | |
| Chemin de Grande Communication N° 53. | 1re Ligne Droite partant du 1er angle de la maison N°2 et aboutissant au Premier angle de la maison N°6 | 1re Mur de propriété 1,200 à reculer | 8m 00 |
| | 2e Ligne Droite mise dans le prolongement de la façade du bâtiment 4bis et aboutissant à l'extrémité du toit accolé aux bâtiment N° 16 | " | |
| | 3e Ligne Droite partant de ce point et aboutissant au 1er angle du bâtiment N° 22. | " | |
| | 4e Façade du bâtiment N° 22, conservée | 4 Murs N° 13, conservés | |
| | 5e Ligne Droite partant du 2e angle du bâtiment N°22 et aboutissant à une pierre scellée sur face et à 8m du Dernier angle du bâtiment 19bis | 5e Mur N° 19 conservé et alignement prolongé suivant la façade du dit mur jusqu'au Dernier angle du Garage N° 19 bis | 8m 00 |
| | 6e Ligne Droite parallèle à 8m 00 | 6e Ligne Droite partant de ce point et aboutissant au 1er angle du bâtiment N° 37 | |
| | 7e idem | 7e Façade du bâtiment 37 et 39, et mur N° 31 conservés. | 8m 00 |
| | 8e id | 8e Ligne Droite partant du Dernier angle du mur N° 31 et aboutissant au Dernier angle du mur N° 11 | 8m 00 |
| | 9e Façade du bâtiment N° 78, Conservée | 9e Ligne Droite partant de ce point et aboutissant à l'angle du 1er mur du jardin N° 47 | |
| | 10e Ligne Droite partant de l'angle du 1er mur du jardin N° 70 et aboutissant au 1er angle du bâtiment N° 86. | 10e Ligne Droite parallèle à 8m 00 | 8m 00 |
| | 11e Ligne Droite partant du 1er angle du bâtiment N° 86, aboutissant au 1er angle du mur N° 90 et prolongée suivant la façade de ce mur jusqu'à l'extrémité de la terrasse | 11e id | |
| Rue de la cour Bourdoux | 1er Mur N° 2 Conservé | 1 Mur N° 1 Conservé jusqu'au face le Dernier angle du mur N° 10. | |
| | 2e Mur N° 6 Conservé | | |
| | 3e Ligne brisée partant du Dernier angle du mur N° 6, et aboutissant au 1er angle du bâtiment N° 14 et Déterminée comme au plan. | 3e Ligne parallèle à 8m 00 | 5. 00 |
| | 4e Ligne Droite partant de ce point et aboutissant au Dernier angle du bâtiment N° 14. | 4e Ligne parallèle à 8m 00 | 8m 00 |
| | 5e Ligne Droite partant de ce point et aboutissant au 1er angle du bâtiment N° 20. | 5e id | 5. 00 |
| | 6e Façade N° 20 Conservé | 6e id | 5. 00 |
| | 7e Ligne Droite partant du Dernier angle du bâtiment N° 20 et aboutissant au Dernier angle du mur N° 24. | 7e id | 5. 00 |
| | 8e Ligne Droite partant de ce point et aboutissant au 1er angle de l'escalier du bâtiment N° 28 | 8e id | 5. 00 |
| | 9e Ligne Droite partant de ce point et aboutissant à un point situé en face et à 8m 00 du 1er angle contenant du mur N° 9. | 9e id | 5. 00 |
| | 10e Ligne brisée partant de ce point, aboutissant au Dernier angle de la Façade conservée du bâtiment N° 32 et Déterminée comme au plan | 10e id | 5. 00 |
| Grande rue de Mouroux | Plan Sublique. | 1e Façades conservées des bâtiment 13 et 17 | |
| | 2e Ligne Droite parallèle à 8m 00 | 2e Ligne Droite partant du Dernier angle du bâtiment N° 3 et aboutissant à un point pris en face et à 8m du Dernier angle du mur de mur N° 6. | 8m 00 |
| | 3e Ligne brisée partant du 1er angle du mur de mur N° 6 et aboutissant au Dernier angle du bâtiment N° 14. | 3e Ligne brisée parallèle à 8m 00 | 6. 00 |
| Grande rue de Mouroux | 1e Ligne Droite parallèle à 8m 00 | 1e Ligne Droite partant du 1er angle du bâtiment N° 2 et aboutissant au 1er angle du bâtiment N° 22 conservé | 5m 00 |
| | 2e Ligne Droite mise dans le prolongement de la façade du bâtiment N° 22 et aboutissant à l'extrémité du toit accolé au bâtiment N° 28 | " | |
| | 3e Ligne Droite partant de ce point et aboutissant au 1er angle du bâtiment N° 28. | " | |
| | 4e Façade du bâtiment N° 28, conservée | 4 Murs N° 15 conservés | |
| | 5e Ligne Droite partant du 2e angle du bâtiment N°28 et aboutissant à une pierre scellée sur face et à 8m du Dernier angle du bâtiment 29 bis | 5e Mur N° 29 conservé et alignement prolongé suivant la façade du dit mur jusqu'au Dernier angle du Garage N° 29 bis | 8m 00 |
| | 6e Ligne Droite parallèle à 8m 00 | 6e Ligne Droite partant de ce point et aboutissant au 1er angle du bâtiment N° 37 | |
| | 7e idem | 7e Façade du bâtiment 37 et 39, et mur N° 31 conservés. | 8m 00 |
| | 8e id | 8e Ligne Droite partant du Dernier angle du mur N° 31 et aboutissant au Dernier angle du mur N° 41 | 8m 00 |
| | 9e Façade du bâtiment N° 78, Conservée | 9e Ligne Droite partant de ce point et aboutissant à l'angle du 1er mur du jardin N° 47 | |
| | 10e Ligne Droite partant de l'angle du 1er mur du jardin N° 70 et aboutissant au 1er angle du bâtiment N° 86. | 10e Ligne Droite parallèle à 8m 00 | 8m 00 |
| | 11e Ligne Droite partant du 1er angle du bâtiment N° 86, aboutissant au 1er angle du mur N° 90 et prolongée suivant la façade de ce mur jusqu'à l'extrémité de la terrasse | 11e id | |
| Rue de la cour Bourdoux | 1er Mur N° 2 Conservé | 1 Mur N° 1 Conservé jusqu'au face le Dernier angle du mur N° 10. | |
| | 2e Mur N° 6 Conservé | | |
| | 3e Ligne brisée partant du Dernier angle du mur N° 6, et aboutissant au 1er angle du bâtiment N° 14 et Déterminée comme au plan. | 3e Ligne brisée parallèle à 8m 00 | 5. 00 |
| | 4e Ligne Droite partant de ce point et aboutissant au Dernier angle du bâtiment N° 14. | 4e Ligne parallèle à 8m 00 | 8m 00 |
| | 5e Ligne Droite partant de ce point et aboutissant au 1er angle du bâtiment N° 20. | 5e id | 5. 00 |
| | 6e Façade N° 20 Conservé | 6e id | 5. 00 |
| | 7e Ligne Droite partant du Dernier angle du bâtiment N° 20 et aboutissant au Dernier angle du mur N° 24. | 7e id | 5. 00 |
| | 8e Ligne Droite partant de ce point et aboutissant au 1er angle de l'escalier du bâtiment N° 28 | 8e id | 5. 00 |
| | 9e Ligne Droite partant de ce point et aboutissant à un point situé en face et à 8m 00 du 1er angle contenant du mur N° 9. | 9e id | 5. 00 |
| | 10e Ligne brisée partant de ce point, aboutissant au Dernier angle de la Façade conservée du bâtiment N° 32 et Déterminée comme au plan | 10e id | 5. 00 |
| Grande rue de Mouroux | Plan Sublique. | 1e Façades conservées des bâtiment 13 et 17 | |
| | 2e Ligne Droite parallèle à 8m 00 | 2e Ligne Droite partant du Dernier angle du bâtiment N° 3 et aboutissant à un point pris en face et à 8m du Dernier angle du mur de mur N° 6. | 8m 00 |
| | 3e Ligne brisée partant du 1er angle du mur de mur N° 6 et aboutissant au Dernier angle du bâtiment N° 14. | 3e Ligne brisée parallèle à 8m 00 | 6. 00 |

| NOMS DES RUES. | INDICATION DES ALIGNEMENTS. COTÉ DROIT. | INDICATION DES ALIGNEMENTS. COTÉ GAUCHE. | LARGEURS ADOPTÉES. |
|---|---|---|---|
| Grande rue de Mouroux | 1e Ligne Droite parallèle à 8m 00 | 1e Ligne Droite partant du 1er angle du bâtiment N° 33, aboutissant au 1er angle du toit accolé au bâtiment N° 41 et prolongée comme au plan. | 5m 00 |
| | 2e Ligne Droite partant du Dernier angle du bâtiment N° 32 et aboutissant au 1er angle du bâtiment N° 42 | " | |
| | 3e Façade commune du bâtiment N° 44, 46 et 48. | 3e Ligne brisée parallèle à 8m 00. | 5. 00 |
| | 4e Ligne Droite partant du Dernier angle du bâtiment N° 48 et aboutissant au Dernier angle du mur N° 56. | 4e Ligne droite parallèle à 8m 00 | 5m 00. |
| Rue de la Borde | 1e Ligne Droite partant du 1er angle du bâtiment N° 1 et aboutissant à un point situé en face et à 8m du Dernier angle du mur N° 11 | 1e Fenêtres 6, 7 et mur 9 et 11 conservés | 8m 00 |
| | 2e Ligne brisée parallèle à 8m 00 | 2e Ligne brisée partant du Dernier angle du mur N° 11 et aboutissant à l'angle du mur de cour N° 25. | 5. 00 |
| | 3e idem. | 3e Ligne brisée partant de ce point et déterminée comme au plan. | 5. 00 |
| Chemin de Lavau | 1e Ligne Droite partant du 1er angle du bât N° 1 et aboutissant au 1er angle du bâtiment N° 6 conservé en partie. | 1e Ligne Droite parallèle à 8m 00 | 5. 00 |
| | 2e Ligne brisée partant de ce point et aboutissant à un mur situé en face et à 8m du Dernier angle du bâtiment N° 17 | 2e Ligne brisée Déterminée comme au plan et parallèle à 8m 00 | 8. 00. |
| | 3e Ligne brisée partant de ce point et déterminée comme au plan. | 3e idem. | 8m 00 |
| Sous les Granges | 1e Ligne Droite parallèle à 3m 00 | 1e Façades Conservées des bâtiments 2, 4 et 6. | 3m 00 |
| Petite rue de Mouroux | 1e Ligne Droite partant du 1er angle du bâtiment N° 1 et aboutissant au Dernier angle du mur N° 8 | 1e Ligne Droite parallèle à 8. 00 | 5. 00 |
| | 2e Ligne Droite mise dans le prolongement de la façade du mur de la propriété N° 10. | 2e idem | 5. 00 |
| Ruelle després dessous | 1e Ligne Droite partant du mur N° 2 et aboutissant au Dernier angle du bâtiment conservé N° 12. | 1e Ligne Droite parallèle à 2m 50 | 2m 50 |
| Rue de Lait | 1e Ligne Droite partant du Dernier angle du bâtiment N° 2 et aboutissant au Dernier angle du bâtiment N° 18. | 1e Ligne Droite partant du 1er angle du mur N° 1 aboutissant au 1er angle du bâtiment conservé N° 5. | |
| | 2e Ligne brisée partant de ce point et aboutissant au 1er angle du mur N° 6 de la rue du Grand Orme | 2e Ligne Droite partant de ce point et aboutissant au 2e angle du mur N° 7 | |
| | 3e Ligne Droite parallèle à 8m 00. | 3e Ligne Droite partant de ce point et aboutissant à un mur situé en face et à 8m du 1er angle du bâtiment N° 28. | 8m 00 |
| | 4e Façade commune du bâtiment N° 28 | 4 Murs N° 15 Conservé | |
| | 5e Mur N° 22 et Façade du bâtiment N° 36 Conservés. | 5e Ligne Droite parallèle à 8m 50 | 8m 50. |
| | 6e Ligne Droite partant du 1er angle du bât N° 38 et aboutissant au 1er angle du bât N° 42 | 6e Ligne Droite parallèle à 6m 00 | 6m 00 |
| | 7e Ligne Droite partant de ce point et aboutissant au 1er angle du bâtiment N° 44. conservé | 7e idem. | 6m 00 |
| | 8e Ligne Droite partant du Dernier angle du bâtiment N° 44 et aboutissant à l'angle contenant du mur N° 52. | 8e idem | 6m 00. |

AUXERRE, IMP. CH. GALLOT.

17012

# PROCÈS-VERBAL DU TRACÉ DES ALIGNEMENTS.

| NOMS DES RUES. | INDICATION DES ALIGNEMENTS. COTÉ DROIT. | INDICATION DES ALIGNEMENTS. COTÉ GAUCHE. | LARGEURS ADOPTÉES. | NOMS DES RUES. | INDICATION DES ALIGNEMENTS. COTÉ DROIT. | INDICATION DES ALIGNEMENTS. COTÉ GAUCHE. | LARGEURS ADOPTÉES |
|---|---|---|---|---|---|---|---|
| Rue de Cail | 1re Ligne brisée partant Du l'angle rentrant Du mur Nos 5 et 6 et Déterminée comme au plan. | 1re Ligne Brisée parallèle à 6m 00 | 6m 00. | | | | |
| Ruée Jacquot | 1re Ligne Droite parallèle à 6m 00<br>2e Ligne brisée parallèle à 6,00<br>3e Ligne Droite parallèle à 6m 00 | 1re Façades couvertes Des bâtiments 4, 5 et 6<br>2e Ligne brisée partant Du Dernier angle Du bâtiment No 5 et Déterminée comme au plan<br>3e Ligne Droite Déterminée comme au plan | 6, 00<br>6m 00<br>6m 00 | | | | |
| Rue du grand Dias | 1re Mures Nos 6, 8 et 10 Couverts et alignement partant Du Dernier angle Du mur No 10 pour aboutir au Dernier angle Dud mur No 14.<br>2e Ligne Droite parallèle à 8m 00<br>3e idem<br>4e id<br>5e Ligne droite partant Du Dernier angle De la façade couverte No 42 et aboutissant au 1er angle Du 2e mur No 44.<br>6e Ligne brisée partant de ce point et aboutissant à un point situé en face et à 6m Du 1er angle Du bât No 2 Du chemin Des roches | 1re Ligne brisée partant Du Dernier angle Du bât No 15 et aboutissant à un point situé en face et à 8m 00 Du Dernier angle Du mur No 14.<br>2e Ligne Droites partant D'un point situé en face et à 8m 00 Du Dernier angle Du mur No 14 et aboutissant au Dernier angle Du mur No 17.<br>3e Mures Nos 19 et 21 Couverts<br>4e Ligne Droite partant Du Dernier angle Du mur No 21 et aboutissant à un point situé en face et à 8m 00 Du Dernier angle Du bât No 40<br>5 Ligne Droite parallèle à 8m 00<br>6e Ligne brisée Déterminée comme au plan | 8m 00.<br>8m 00.<br>5,00<br>5,00<br>8 00 | | | | |
| Chemin du faîte du mont | 1re Ligne brisée partant Du 1er angle saillant Du mur No 2 et aboutissant à un point situé en face et à 8m Du 1er angle rentrant Du mur No 5<br>2e Mures 8 et 9 et alignement No 9 et 10 couverts<br>3e Ligne Droite partant Du Dernier angle Du bâtiment couvert No 13, aboutissant au Dernier angle Du bâtiment ~~couvert~~ No 11 et prolongé comme au plan. | 1re Ligne brisée partant De l'angle Du mur No 42 situé à 6,00 De l'alignement opposé et aboutissant à l'angle rentrant Du mur No 5.<br>2e Ligne Droite parallèle à 8,00<br>3e idem. | 8,00.<br>8,00 | | | | |
| Chemin des Roches | 1re Bâtiments 3, 6, 9 et 13 et mur No 15 Couverts et alignement prolongé comme au plan. | 1re Ligne brisée parallèle à 8m 00 | 8m 00. | | | | |

Tous les plans compris seront Déterminés conformément aux indications Du plan.

AUXERRE, IMP. CH. GALLOT.

17013

# PLAN GÉNÉRAL.

Vu et approuvé conformément à notre arrêté en date de ce jour, le présent plan d'alignt composé de Quatre feuilles de Détail

A Auxerre, le 8 Mars 1864.

Le Préfet de l'Yonne

[signature]

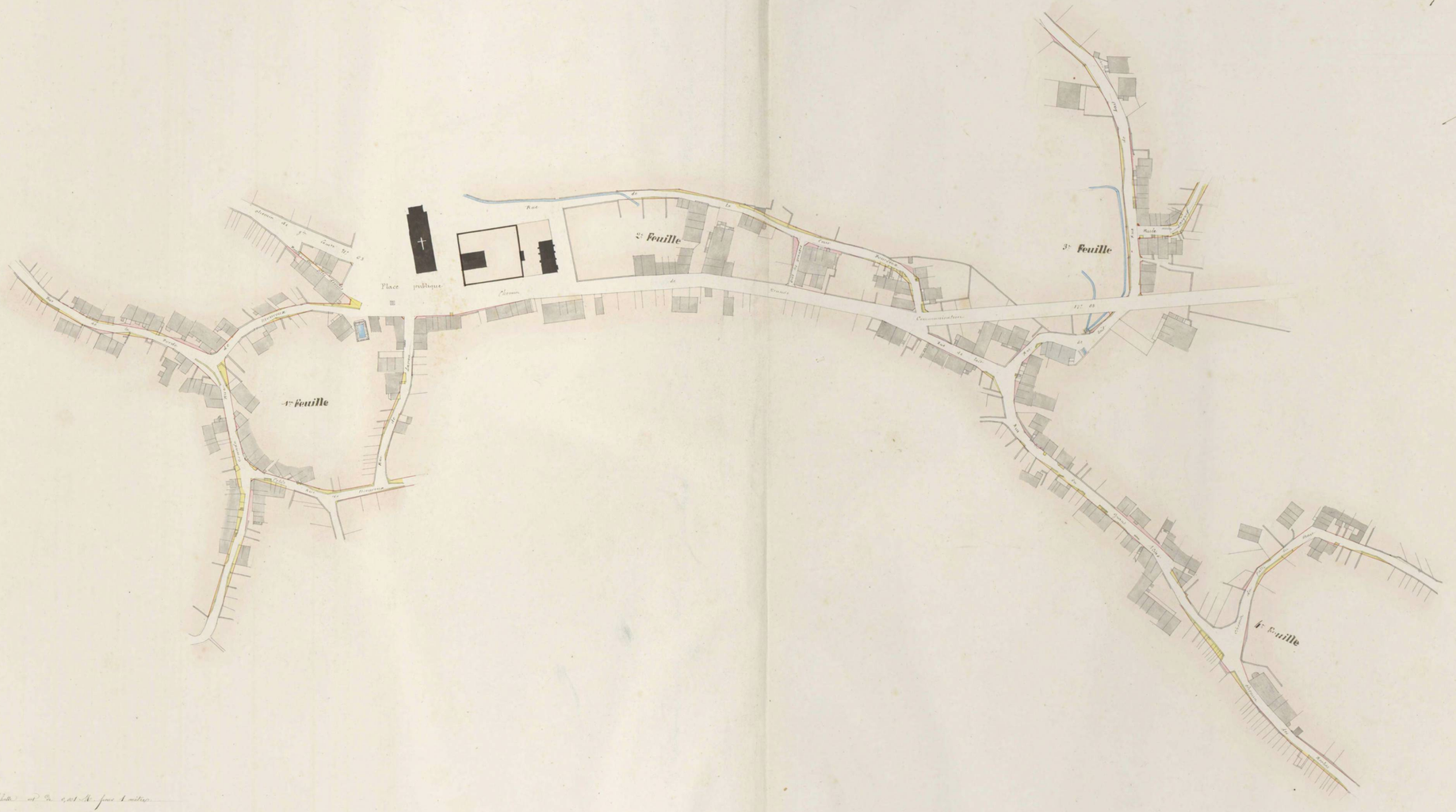


L'Echelle est de 0,001 M. pour 1 mètre.

L'Echelle des feuilles de Détail est de 0,005 M. p. 1 m.

Dressé par l'Agent Voyer Soussigné

Vérifié par l'Agent Voyer d'arrondissement

Vu et présenté par l'Agent Voyer en Chef

[signature]

1500W 170/4


1re Feuille
2e Feuille
Rue de la Borde
Mouroux
Grande Rue de Mouroux
Petite rue de Mouroux
Chemin
Grande Rue de Mouroux
A
A

170/5


2e Feuille
1re Feuille
Place Publique
Chemin de grande Communication N° 53
Ruelle des prés dessous
Rue de la Cour
Chemin de grande Communication N° 53
d'Avallon
Tannay
3e Feuille
3e Feuille
1re Feuille

170/6


3e Feuille
A
Rue de Lait
2e Feuille
Rue de la Cour Bourdeaux
Chemin de Grande Communication
Rue de Lait
Rue de Lait
Rue de Lait
Rue Jacquet
4e Feuille

170/7

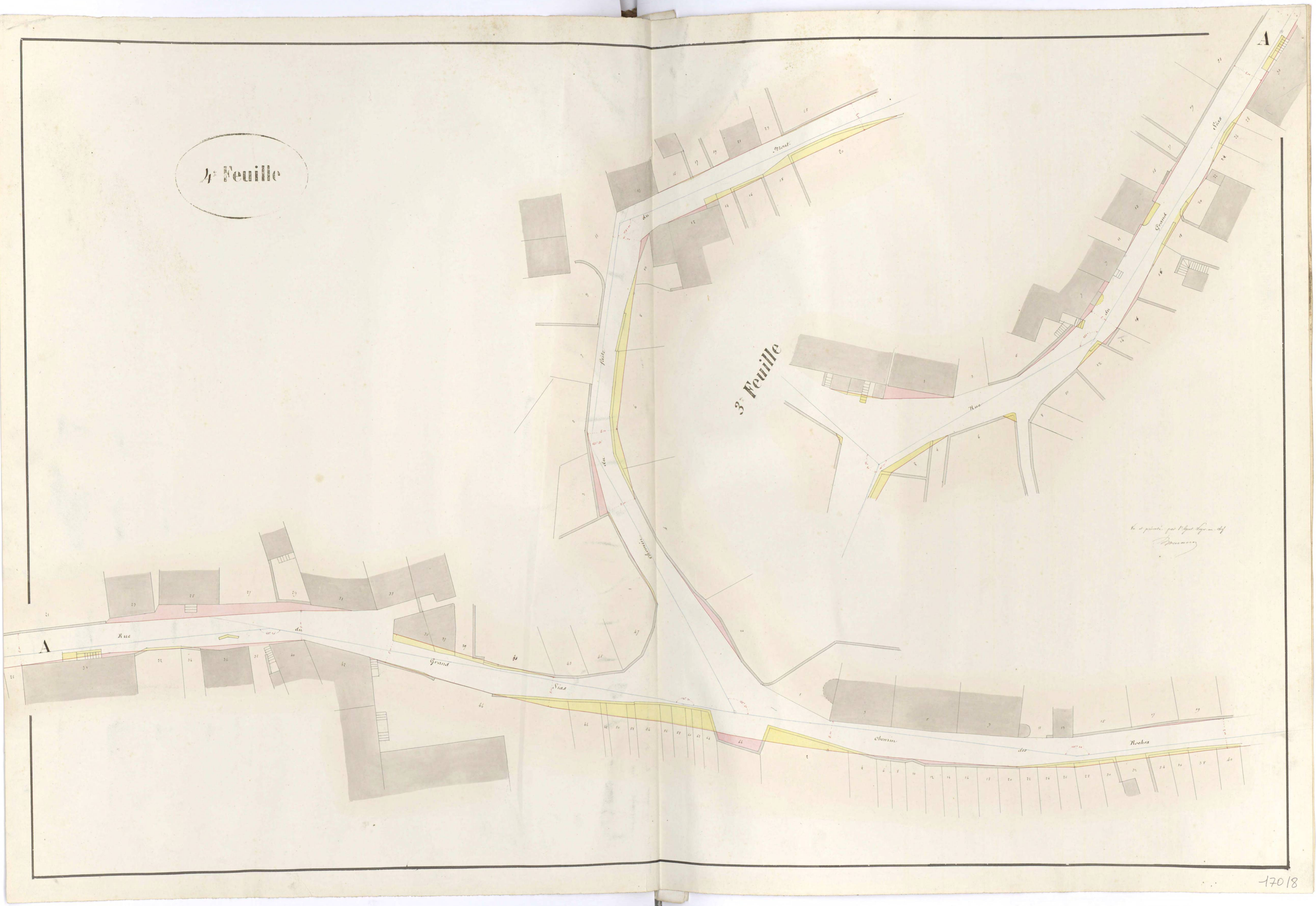
4e Feuille
3e Feuille
A
A
Rue du Grand Sias
Rue du Grand Sias
Chemin des Roches
Chemin du faîte
Mont

17018

# TABLEAU DES RUES ET AUTRES VOIES PUBLIQUES

*avec les numéros des propriétés, leur nature et les noms des propriétaires.*

Commune de Voissy-les-Vezelay

| NOMS des RUES ET PLACES. | NUMÉROS des feuilles. | NUMÉROS des propriétés. | NOMS des PROPRIÉTAIRES. | NATURE des PROPRIÉTÉS. |
|---|---|---|---|---|
| Chemin de Grande Communication N° 53 | 2e | 1 | Marcelot, Germain | Terre |
| | 4 | 2 | idem | Jardin |
| | | 3 | Bérardot, Isidore | Cave |
| | | 5 | Place Publique | id |
| | | 9 | Eglise | bâtiment |
| | | 11 | Terrain Communal | Cave |
| | | 13 | Cave Des Instituteurs | Cave |
| | | 15 | id De la maison d'école | id |
| | | 17 | Maison D'Ecole | bâtiment |
| | | 19 | Bérardot Isidore | Jardin |
| | | 21 | idem | bâtiment |
| | | 23 | Menot Jérome | id |
| | | 25 | Cour Commune | Cour |
| | | 27 | Menot, Denis | Terre |
| | | 29 | idem | Grange |
| | | 31 | id | Jardin |
| | | 33 | Radigon Philibert | Terre |
| | 32 | 35 | idem | Grange |
| | 4 | 37 | Mercier Philibert | bâtiment |
| | | 39 | idem | Jardin |
| | | 41 | Rathé, Berthin | id |
| | | 43 | Menot, Paul | Cave |
| | | 45 | Rathé la veuve | Terre |
| | | 47 | Mercier femme les héritiers | Jardin |
| | | 49 | Menot, Paul | id |
| | | 51 | Mercier Auguste | Cave |
| | | 53 | Marcelot Germain Vve | id |
| | | 55 | De Labarre Louis | id |
| | | 57 | idem | Cave |
| | | 59 | id | Terre |
| | 2e | 2 | Marcelot, Germain Veuve | Cave |
| | 4 | 4 | id | bâtiment |
| | | 6 | Marcelot Francois | Jardin |
| | | 8 | Place Publique | Place |
| | | 11 | Sardereau Claude | Cave |
| | | 12 | Gaulfrey François | bâtiment |
| | | 14 | Colas, Jean | id |
| | | 16 | Rathé Jean Claude | id |
| | | 18 | Colas Jean | Cave |
| | | 20 | Cour Commune | id |
| | | 22 | Sardereau Claude | bâtiment |
| | | 24 | Marcelot, Charles | Terre |
| | | 26 | Menot Pierre Paul | id |
| | | 28 | Menot Alexis Vve | Cave |
| | | 30 | idem | id |
| | | 32 | id | id |
| | | 34 | Bérardot Isidore | Terre |
| | | 36 | Montigny Claude | id |
| | | 38 | Sardereau Claude | id |
| | | 40 | Villon Veuve | id |
| | | 42 | Mercier, Germain | id |
| | | 44 | Guenedon, Germain | id |
| | | 46 | Menot, Jérome | Cave |
| | | 48 | Guenedon Germain | id |
| | | 50 | Menot, Denis | id |
| | | 52 | id | Chantres |
| | | 54 | id | Cave |
| | | 56 | Fournillon Denis | bâtiment |

| NOMS des RUES ET PLACES. | NUMÉROS des feuilles. | NUMÉROS des propriétés. | NOMS des PROPRIÉTAIRES. | NATURE des PROPRIÉTÉS. |
|---|---|---|---|---|
| | 2e | 19bis | Bérardot, Isidore | Grange |
| | 4 | 58 | Fournillon Denis | Cave |
| | | 60 | Menot, Jérome | Terre |
| | | 62 | Bérardot Isidore | Jardin |
| | | 64 | Mercier Philibert | id |
| | | 66 | Marcelot, Pierre | id |
| | | 68 | Radigon Philibert | id |
| | 3e | 70 | Menot, Paul | id |
| | 4 | 72 | Marcelot, Pierre | Cave |
| | | 74 | Marcelot Germain Vve | Cave |
| | | 76 | idem | Maison |
| | | 78 | id | Maison |
| | | 80 | Mercier Pierre | Cave |
| | | 82 | Menot Philibert | Jardin |
| | | 84 | Mercier Auguste | id |
| | | 86 | idem | Maison |
| | | 88 | id | Cave |
| | | 90 | Chanvin Philibert | Jardin |
| | | 92 | Mde De Labarre | Terre |
| | | 94 | idem | id |

| NOMS des RUES ET PLACES. | NUMÉROS des feuilles. | NUMÉROS des propriétés. | NOMS des PROPRIÉTAIRES. | NATURE des PROPRIÉTÉS. |
|---|---|---|---|---|
| Rue de la Cour Bourdoux | 2e | 1 | Mde de La Barre | Terre |
| | 4 | 3 | Mercier Philibert | Terre |
| | | 5 | idem | Jardin |
| | | 7 | Mde de La Barre | Terre |
| | 3e | 9 | id | id |
| | 4 | 11 | Menot, Paul | Maison |
| | | 13 | Montigny Louis | bâtiment |
| | | 15 | Rathé Paul | id |
| | | 17 | Radigon Philibert | id |
| | | 19 | Mercier Jeanne les héritiers | Jardin |
| | 2e | 2 | Jardin Du Presbytère | Jardin |
| | 4 | 4 | id Communal | id |
| | | 6 | Lairat Antoine | Jardin |
| | | 8 | Arbain Commun | Cage |
| | | 10 | Poulet Marie | Jardin |
| | | 12 | idem | Grange |
| | | 12bis | id | bâtiment |
| | | 14 | id | id |
| | | 16 | Menot, Jean | Cave |
| | | 18 | Cour Commune | id |
| | | 20 | Mercier, Philibert | bâtiment |
| | | 22 | idem | Cave |
| | | 24 | Menot Jérome | Terre |
| | 3e | 26 | Menot, Pierre Paul | bâtiment |
| | 4 | 28 | Menot Pierre Veuve | id |
| | | 30 | Menot, Germain | id |
| | | 32 | idem | Jardin |
| | | 34 | id | Terre |
| | | 36 | Rathé, Paul | Jardin |
| | | 38 | Goulot Veuve | Cave |
| | | 40 | idem | id |
| | | 42 | Menot Pierre Paul | id |
| | | 44 | Menot Paul | Chantres |
| | | 46 | idem | Terre |
| | | 48 | id | Grange |
| | | 50 | Rathé Veuve | Cave |
| | | 52 | idem | Terre |
| Grande rue de Mouroux | 1e | 1 | Mercier Auguste | Terre |
| | 4 | 3 | idem | Boutique |

| NOMS des RUES ET PLACES. | NUMÉROS des feuilles. | NUMÉROS des propriétés. | NOMS des PROPRIÉTAIRES. | NATURE des PROPRIÉTÉS. |
|---|---|---|---|---|
| Grande | 1e | 5 | Mercier Auguste | Cave |
| Rue de | 4 | 7 | idem | Maison |
| Mouroux | | 9 | Fontaine Publique | Fontaine |
| | | 11 | Fernand Jean Louis | Maison |
| | | 13 | idem | Cave |
| | | 15 | id | Jardin |
| | | 17 | Goulot Appoline | Terre |
| | | 19 | Marcellot, François | Cave |
| | | 21 | idem | Maison |
| | | 23 | Laitot, Louis | Cave |
| | | 25 | Cour Commune | id |
| | | 27 | Villon Claude Edme | id |
| | | 29 | Prevost Edme | id |
| | | 31 | idem | Grange |
| | | 33 | id | bâtiment |
| | | 35 | Cour Commune | Cour |
| | | 37 | Villon Claude Edme | Maison |
| | | 39 | Mercier Philibert | id |
| | | 41 | Mercier, Pierre | id |
| | | 43 | Chenard, Jean | id |
| | | 45 | Menot, Pierre | id |
| | | 47 | Labreau Nicolas | id |
| | | 49 | Chenard, François | id |
| | | 51 | Menot, Pierre Denis | id |
| | | 53 | Fournillon François | bâtiment |
| | | 55 | idem | Cave |
| | | 57 | Poulet, Philibert | id |
| | | 59 | idem | id |
| | | 61 | Radigon Jérome | bâtiment |
| | | 63 | idem | Cave |
| | | 65 | id | Jardin |
| | | 2 | Marcelot, Germain | Cave |
| | | 4 | idem | bâtiment |
| | | 6 | id | Cour |
| | | 8 | Nolot, Paul | id |
| | | 10 | idem | Grange |
| | | 12 | id | Séchoir |
| | | 14 | id | Maison |
| | | 16 | Cour Commune | Cour |
| | | 18 | Montigny, Jean Bte | Jardin |
| | | 20 | idem | bâtiment |
| | | 22 | Cour Commune | Cour |
| | | 24 | Prevost Edme | bâtiment |
| | | 26 | Menot, Benjamin | Cave |
| | | 28 | id | bâtiment |
| | | 30 | Cour Commune | Cour |
| | | 32 | Mercier, Claude | bâtiment |
| | | 34 | Mercier, Philibert | Cave |
| | | 36 | Villon, Claude Edme | id |
| | | 38 | Mercier, Pierre | id |
| | | 40 | Cour Commune | id |
| | | 42 | Mercier, Pierre | bâtiment |
| | | 42bis | Fournillon, François | Grange |
| | | 44 | Montigny, Jean Bte | Maison |
| | | 46 | Menot Pierre Alexis | Terre |
| | | 48 | Poulet, Philibert | bâtiment |
| | | 50 | Guillaux Edme | Maison |
| | | 52 | Radigon Jérome | id |
| | | 54 | idem | Cage |
| | | 56 | id | Cave |
| | | 58bis | Chenard, François | Jardin |

| NOMS des RUES ET PLACES. | NUMÉROS des feuilles. | NUMÉROS des propriétés. | NOMS des PROPRIÉTAIRES. | NATURE des PROPRIÉTÉS. |
|---|---|---|---|---|
| Rue de La Borde | 1e | 1 | Marcelot, François | Cave |
| | 4 | 3 | Cour Commune | id |
| | | 5 | Marcelot, Claude Edme | Maisons |
| | | 7 | Menot, Pierre | id |
| | | 9 | idem | Cave |
| | | 11 | id | Jardin |
| | | 13 | Villon Edme | id |
| | | 15 | Villon Jean Bte | Cave |
| | | 17 | Férrand Nicolas | id |
| | | 19 | idem | Grange |
| | | 21 | Mathey, Paul Vve | Jardin |
| | | 23 | Marcelot, Claude Edme | id |
| | | 25 | idem | Cave |
| | | 27 | id | Cave |
| | | 29 | Ferrand Nicolas | id |
| | | 2 | Prevost Edme Damas | bâtiment |
| | | 4 | Menot Claude Vve | id |
| | | 6 | Menot Pierre | Cave |
| | | 8 | Villon Edme | bâtiment |
| | | 10 | Villon Edme | id |
| | | 12 | Ferrand Nicolas | Cave |
| | | 14 | Villon, Jean Bte | bâtiment |
| | | 16 | Cour Commune | Cour |
| | | 18 | Mathey, Paul | Terre |
| | | 20 | idem | Maisons |
| | | 22 | Marcelot, Claude Edme | id |
| | | 24 | Prevost, Paul | id |
| | | 26 | idem | Cave |
| Chemin de Lavau | 1e | 1 | Sardereau, Claude | Cave |
| | 4 | 3 | idem | bâtiment |
| | | 5 | Gaufroy, François | Jardin |
| | | 7 | Menot, Pierre Vve | Terre |
| | | 9 | Montigny Jean Bte | id |
| | | 11 | Sabreau Nicolas | id |
| | | 13 | Menot, Germain | id |
| | | 15 | Mathey Jean Claude | Cave |
| | | 17 | id | bâtiment |
| | | 19 | id | Jardin |
| | | 21 | Marcelot Claude Edme | Terre |
| | | 2 | Mercier Auguste | bâtiment |
| | | 4 | idem | Grange |
| | | 6 | id | bâtiment |
| | | 8 | id | Cave |
| | | 10 | id | Terre |
| | | 12 | Prevost Edme | id |
| | | 14 | Bérardat Isidore | id |
| | | 16 | Bodeau Félix | id |
| | | 18 | Chenard Jean | Jardin |
| | | 20 | Prevost, Pierre | Terre |
| | | 22 | Menot, Pierre | id |
| | | 24 | Sabreau Nicolas | id |
| | | 26 | Menot Pierre | id |
| | | 28 | Sabreau Nicolas | id |
| Sous les Granges. | 1e | 1 | Menot, Jérome | Terre |
| | 4 | 3 | Menot Henri | Jardin |
| | | 2 | Menot, Pierre | bâtiment |
| | | 4 | Chenard, Germain | id |
| | | 6 | Radigon Philibert | id |

Ch. GALLOT, imp. de la Préfecture.

1500W 170/9

# TABLEAU DES RUES ET AUTRES VOIES PUBLIQUES

## *avec les numéros des propriétés, leur nature et les noms des propriétaires.*

| NOMS des RUES ET PLACES. | NUMÉROS des feuilles. | NUMÉROS des propriétés. | NOMS des PROPRIÉTAIRES. | NATURE des PROPRIÉTÉS. |
|---|---|---|---|---|
| Petite | 1re | 1 | Monot, Dime | bâtiment |
| rue de | id | 3 | Cour Commune | Cour |
| Mouroux | | 5 | Sobreau Nicolas | bâtiment |
| | | 7 | idem | id |
| | | 9 | id | Cour |
| | | 11 | Poulet, Philibert | Maison |
| | | 8 | Sobreau Nicolas | Cour |
| | | 2 | idem | bâtiment |
| | | 4 | id | id |
| | | 6 | id | Cour |
| | | 8 | Monot Dime Veuve | Jardin |
| | | 10 | Villon Dime | Terre |
| | | 12 | Daremy Jean Bte | id |
| | | 14 | Guillon Dime | id |
| | | 16 | Mercier Philibert | Terre |
| | | 17 | Sobreau Nicolas | id |
| Ruelle | 1re | 1 | Marcelot Germain | Cour |
| des prés | id | 3 | idem | bâtiment |
| dessous | | 5 | Marcelot, François | Jardin |
| | | 2 | Monot, Jean | Terre |
| | | 4 | Monot, Alexis | id |
| | | 6 | Baron Dime | Jardin |
| | | 8 | Blandin Jean | id |
| | | 10 | idem | bâtiment |
| | | 12 | Marcelot, Germain | id |
| | | 14 | id | id |
| | | 1 | | |
| Rue | 3e | 1 | Mercier Dime | Jardin |
| de Lut | id | 3 | Monot Philibert le Cantinier | Maison |
| | | 5 | Mercier, Auguste | id |
| | | 7 | idem | Cour |
| | | 9 | id | Maison |
| | | 11 | id | Terre |
| | | 13 | Chanvin Philibert | Four à fumier |
| | | 15 | id | Jardin |
| | | 17 | Mde de la Barre | Terre |
| | | 19 | id | id |
| | | 2 | Rathé Barthelemy | bâtiment |
| | | 4 | Mercier les héritiers | Cour |
| | | 6 | Radigon les 3 Mas | id |
| | | 8 | Cour Commune | id |
| | | 10 | Radigon les Demoiselles | bâtiment |
| | | 12 | Mercier Dime | id |
| | | 14 | Marcelot, Claude | id |
| | | 16 | id | id |
| | | 18 | Cour Commune | Cour |
| | | 20 | Marcelot, Claude | id |
| | | 22 | Petit, Pierre | Maison |
| | | 24 | Mercier, Claude | id |
| | | 26 | Les idem | Cour |
| | | 28 | Chanvin Philibert | bâtiment |
| | | 30 | Lavoir communal | les id |
| | | 32 | Mde de la Barre | Cour |
| | | 34 | id | Maison |
| | | 36 | id | Cour |
| | | 38 | id | bâtiment |
| | | 40 | Montigny Paul Dime | Grange |
| | | 42 | id | Ecurie |
| | | 44 | id | Vinée |
| | | 46 | Montigny, Claude | bâtiment |

| NOMS des RUES ET PLACES. | NUMÉROS des feuilles. | NUMÉROS des propriétés. | NOMS des PROPRIÉTAIRES. | NATURE des PROPRIÉTÉS. |
|---|---|---|---|---|
| Rue | 3e | 41 | Poulet François | bâtiment |
| du Lait | id | 50 | idem | Cour |
| | | 52 | Mde de la Barre | Terre |
| | | 54 | id | Cour |
| | | 56 | id | Maison |
| | | 61 | id | Cour |
| | | 60 | id | Toit |
| | | 62 | id | Terre |
| | | 64 | id | Jardin |
| | | 21 | id | Cour |
| | | 43 | id | id |
| | | | | |
| Rue | 4e | 1 | Poulet Dime | bâtiment |
| du Grand | id | 3 | Cour Commune | Cour |
| Sciar | | 5 | Goudot Jean | id |
| | | 7 | Goudot Jean | bâtiment |
| | | 9 | Moirand Jean | id |
| | | 11 | Cour Commune | Cour |
| | | 13 | Chêne Dime | Maison |
| | | 15 | id | Cour |
| | | 17 | id | Jardin |
| | | 19 | Mercier Jérôme | id |
| | | 21 | Moirand Jean | id |
| | | 23 | Picard Jean Bte | bâtiment |
| | | 25 | Bâtiment Communal | Remises |
| | | 27 | Cour Commune | Cour |
| | | 29 | id | id |
| | | 31 | Radigon Jean Pierre | bâtiment |
| | | 33 | Mercier Jérôme | id |
| | | 35 | id | id |
| | | 37 | Radigon Piere | Maison |
| | | 39 | Cour Commune | Cour |
| | | 41 | Radigon Jean Dime | Jardin |
| | | 43 | Mercier Jérôme | id |
| | | 45 | Mercier Auguste | id |
| | | 47 | Gagneux Jérôme | id |
| | | 2 | Poulet Dime | Four à fumier |
| | | 4 | Cour Commune | Cour |
| | | 6 | Goudot Jean | Jardin |
| | | 8 | Couvelle Philibert | Terre |
| | | 10 | Radigon Claude | Jardin |
| | | 12 | Mercier Claude Vve | Cour |
| | | 14 | Poulet Philibert | id |
| | | 16 | Poulet Dime | id |
| | | 18 | id | id |
| | | 20 | Comman Pierre | id |
| | | 22 | id | bâtiment |
| | | 24 | Moirand Jean | Ecurie |
| | | 26 | Droin Pierre | id |
| | | 28 | id | Cour |
| | | 30 | id | bâtiment |
| | | 32 | Bidault, Félix | Jardin |
| | | 34 | Cuillet Benoit Vve | id |
| | | 36 | Bidault, Félix | Maison |
| | | 38 | Cour Commune | Cour |
| | | 40 | Cuillet Benoit Vve | bâtiment |
| | | 42 | Mercier Jérôme | id |
| | | 44 | id | cour |
| | | 46 | Mercier Francois | Terre |
| | | 48 | Radigon Jean Pierre | id |
| | | 50 | Rathé Jean | id |

| NOMS des RUES ET PLACES. | NUMÉROS des feuilles. | NUMÉROS des propriétés. | NOMS des PROPRIÉTAIRES. | NATURE des PROPRIÉTÉS. |
|---|---|---|---|---|
| | 4e | 52 | Moiraud Jean | Terre |
| | id | 54 | Monot, Dime | id |
| | | 56 | Droin, Philibert | id |
| | | 58 | Monot, Alexis | id |
| | | 60 | Ventier | Maison |
| | | 62 | Berardot Isidore | id |
| | | 64 | Mercier Germain | id |
| | | 66 | Gagneux Jérôme | id |
| | | | | |
| Rue | 4e | 1 | Gagneux Jérôme | Jardin |
| du Faite du | id | 3 | Radigon Jean Pierre | Terre |
| Mont | | 5 | Chêne Jean | id |
| | | 7 | Mathé, Claude | Cour |
| | | 9 | id | Jardin |
| | | 11 | Cour Commune | Cour |
| | | 13 | Couvelle Philibert | bâtiment |
| | | 15 | Cour Commune | Cour |
| | | 17 | id | id |
| | | 19 | Couvelle Philibert | id |
| | | 21 | Goudot Pierre | bâtiment |
| | | 23 | Cour Commune | Cour |
| | | 25 | Mercier Jean | Jardin |
| | | 2 | Gagneux Jérôme | id |
| | | 4 | Mercier Jean | Terre |
| | | 6 | Joachin Jean | id |
| | | 8 | Mercier Jean | Cour |
| | | 10 | Joachin Jean | id |
| | | 12 | id | bâtiment |
| | | 14 | id | Cour |
| | | 16 | id | Jardin |
| | | 18 | Marcelot Claude | Terre |
| | | 20 | Monot Dime | id |
| | | | | |
| Chemin | 4e | 1 | Cour Commune | Cour |
| des Roches | id | 3 | Gagneux Jérôme | bâtiment |
| | | 5 | Goudot Etienne | id |
| | | 9 | Mathé Jean Bte | id |
| | | 11 | id | Cour |
| | | 13 | id | Ecurie |
| | | 15 | id | Jardin |
| | | 17 | Goudot Jean Vve | Terre |
| | | 19 | id | id |
| | | 2 | Sardenau Claude | Terre |
| | | 4 | Mercier Jérôme | id |
| | | 6 | Couvelle Philibert | |
| | | 8 | Monot, Dime | |
| | | 10 | Gagneux Jérôme | |
| | | 12 | Mercier Auguste | |
| | | 14 | Radigon Claude | |
| | | 16 | Goudot Etienne | |
| | | 18 | Sardenau Claude | |
| | | 20 | Poulet Dime | |
| | | 22 | Gagneux Jérôme | |
| | | 24 | Sardenau Pierre | |
| | | 26 | Bidault, Félix | |
| | | 28 | Ferrand Nicolas | |
| | | 30 | Radigon Jérôme | |
| | | 32 | Mathé Jean Bte | Cour |
| | | 34 | Gagneux Jérôme | Terre |
| | | 36 | Droin Pierre | id |
| | | 38 | Moirand Jean | |

| NOMS des RUES ET PLACES. | NUMÉROS des feuilles. | NUMÉROS des propriétés. | NOMS des PROPRIÉTAIRES. | NATURE des PROPRIÉTÉS. |
|---|---|---|---|---|
| Rue | 3e | 1 | Montigny, Paul Pierre | Vinée |
| de | id | 3 | Montigny, Claude | Grange |
| Jacquot | | 5 | Rondigon la Dlle | id |
| | | 7 | Mercier, Germain | Maison |
| | | 9 | idem | Cour |
| | | 11 | Montigny, Claude | Jardin |
| | | 13 | Poulet, Pierre | Terre |
| | | 2 | Montigny, Paul | bâtiment |
| | | 4 | Radigon, Claude Antoine | id |
| | | 6 | Montigny, Claude | Cour |
| | | 8 | Mercier, Germain | id |

Ch. GALLAT, imp. de la Préfecture.

170/10

DÉPARTEMENT

de

L'YONNE.

ARRONDISSEMENT

d'Avallon

CANTON

de Vézelay.

SERVICE VICINAL.

# COMMUNE

DE

# FONTENAY-PRÈS-VEZELAY.

## PLAN D'ALIGNEMENT.

AUXERRE, TYPOGRAPHIE CH. GALLOT.

1500W176/1

# PROCÈS-VERBAL DU TRACÉ DES ALIGNEMENTS.

## Commune de Voutenay.

| NOMS DES RUES. | INDICATION DES ALIGNEMENTS. — COTÉ DROIT. | INDICATION DES ALIGNEMENTS. — COTÉ GAUCHE. | LARGEURS ADOPTÉES. |
|---|---|---|---|
| | 1° Mur de clôture 2 conservé ainsi | | |
| Grande Rue. | 2° Ligne droite entre le dernier angle du Bât n° 6 et l'angle saillant du mur n° 1 | 1° Ligne parallèle à 6m | 6m |
| | 3° Ligne droite entre ce dernier point et un point pris en face et à 6m du 1er angle du Bât 2 | 2° id | 6m |
| | 4° Ligne Parallèle à 6m | 3° Ligne droite entre le 1er angle du Bât 21 et l'angle saillant du Bât 33 | 6m |
| | 5° id | 4° Ligne droite entre ce dernier point et le dernier angle du Bât n° 45 | 6m |
| | 6° Pan coupé déterminé comme au plan | 5° Ligne droite entre l'ext. de l'alignt précédent et le 1er angle du Bât n° 44 | |
| | 7° Ligne droite entre un point pris à 6m en face du 2e angle et le 1er angle du Bât n° 64 | 6° Ligne droite entre l'angle rentrant du puits n° 45 et un point pris en face et à 6m du 1er angle du Bât 64 | 6m |
| | 8° Façade n° 64 conservée | 7° Ligne parallèle à 6m | 6m |
| | 9° Ligne droite entre l'ext. du Bât n° 64 et le 1er angle du mur n° 70 | 8° id | 6m |
| | 10° Mur n° 70 conservé | 10 Ligne courbe dét. comme au plan | |
| Rue de l'Église. | 1° Ligne droite entre le 1er angle du Bât n° 10 le 2e angle du Bât n° 14 et prolongée en arrière comme au plan | 2° Ligne parallèle à 6m | 6m |
| | | 3° Ligne courbe déterminée comme au plan | |
| | 2° Façade n° 14 mais ne 16. 18. 20 conservés | 3° Mur n° 11 conservé | |
| Ruelle de la Grange du Dime. | 1° Ligne parallèle à 3m | 1° Façade du Bât 3,5 conservée et prolongée en arrière | 3m |
| | 2° Pan coupé déterminé comme au plan | 2° Pan coupé dét. comme au plan | |
| | 3° Mur n° 6 conservé | 3 Ligne parallèle à 3m | 3m |
| La Riotte | 1° Ligne droite entre un point pris à 3m et en face du dernier angle du mur n° 3 et le dernier angle du Bât n° 10 cette ligne prolongée en arrière comme au plan | 1° Ligne parallèle à 3m | 3m |
| Chemin Val n° 2 de Donzy-sur-Cure. | 1° Mur de clôture 2 conservé ainsi que la partie du mur de clôture 4. | 1° Mur n° 9 conservé et prolongé en arrière | |
| | 2° Ligne droite déterminée comme au plan. | 2° Mur n° 11 et 13 conservés | |
| Rue den Haut. | | 1° Ligne courbe dét. comme au plan | |
| | 1° Ligne parallèle à 6m | 2° Ligne droite entre le 1er angle du mur de clôture 3 et le dernier angle du même n° | 6m |
| | 2° Ligne parallèle à 6m | 3° Ligne droite entre le dernier angle du mur n° 3 et le | 6m |

| NOMS DES RUES. | INDICATION DES ALIGNEMENTS. — COTÉ DROIT. | INDICATION DES ALIGNEMENTS. — COTÉ GAUCHE. | LARGEURS ADOPTÉES. |
|---|---|---|---|
| | | Dernier angle du Bât n° 11 | |
| | 3° Ligne parallèle à 6m | 1° Ligne droite entre ce dernier point et un point pris en face et à 6m du 1er angle du Bât n° 22 | 6m |
| | 4° Ligne droite entre le 1er angle du Bât n° 22 et le dernier angle du Bât 26 | 2° Ligne parallèle à 6m | 6m |
| | 5° Limite n° 26 conservée | 6° Ligne parallèle à 6m | |
| | 6° Ligne parallèle à 6m | 7° Mur n° 17 conservé | |
| | 7° Ligne Droite entre un point pris en face et à 6m du dernier angle du mur n° 17 et le 1er angle du Bât n° 26 | 8° Ligne parallèle à 6m | 6m |
| | 8° Ligne droite entre l'ext. de l'alignt précédent et le dernier angle du Bât n° 42 | 9° Ligne parallèle à 6m | 6m |
| | 9° Ligne Droite entre le dernier point et le 1er angle du mur n° 51 | 10° id | 6m |
| | 10° Ligne droite entre ce dernier point et le 1er angle du mur n° 60 | 11° id | 6m |
| La Riotte Gauche. | 1° Mur n° 1 et Bât 3 conservés | 1° Ligne parallèle à 4m | 4m |
| | 2° Ligne courbe dét. comme au plan | 2° id | 4m |
| | 3° Ligne parallèle à 4m | 3° Ligne droite entre le dernier angle de Bât en face duquel passe la parallèle du Bât n° 3 et le dernier angle du Bât n° 11 | 4m |
| | 4° Ligne courbe dét. comme au plan | 4° Ligne parallèle à 4m | 4m |
| | 5° Ligne droite entre l'ext. de l'alignt précédent et le 2e angle rentrant du mur n° 10 | 5° id | 4m |
| | 6° Ligne droite entre l'ext. de l'alignt précédent et déterminée comme au plan | 6° id | 4m |

## Hameau de Soucirea

| | | | |
|---|---|---|---|
| Grande Rue | 1° Ligne droite entre le dernier angle du mur n° 2 et le 1er angle du Bât n° 2 | 1° Ligne parallèle à 6m | 6m |
| | 2° Parties de la façade n° 2 conservées | id | 6m |
| | 3° Façade du Bât n° 22 conservée et prolongée en arrière jusqu'au dernier angle du Bât n° 20 | id | 6m |
| | Ligne droite entre le dernier angle du Bât 22 et un point pris en face et à 8m du 1er angle du Bât n° 37 | id | 6m |
| | 5° Ligne droite parallèle de l'ext. de l'alignt précédent et aboutissant au dernier angle du Bât n° 30 | 5° Façade n° 37 conservée | |

AUXERRE, IMP. CH. GALLOT.

176/2

# PROCÈS-VERBAL DU TRACÉ DES ALIGNEMENTS.

| NOMS DES RUES. | INDICATION DES ALIGNEMENTS. COTÉ DROIT. | INDICATION DES ALIGNEMENTS. COTÉ GAUCHE. | LARGEURS ADOPTÉES. |
|---|---|---|---|
| Grande Rue. Suite | 6e Ligne courbe déterminée comme au plan | | |
| | 7e Ligne droite entre l'angle saillant du bâtiment no 34 et le dernier angle du bât no 50 cette ligne prolongée en arrière | 7e Ligne parallèle à 6m | 6m |
| | 8e Ligne courbe déterminée comme au plan | 8e Mur no 53 conservé | |
| | 9e Ligne parallèle à 6m | 9e Ligne droite entre le 1er angle du bât no 11 et le 1er angle du bât no 69 | 6m |
| | 10e id | 10e Ligne droite entre l'extrémité du bâtiment précédent et le 1er angle du mur no 87 | 6m |
| | 11e id | 11e Mur no 2 et 89 conservés | 6m |
| | 12e id | 12e Ligne droite entre le dernier angle du mur no 89 et le 1er angle du bât no 85 | 6m |
| | 13 id | 13 Façades des nos 95, 97 et 99 conservées | 6m |
| | 14e Ligne droite entre un jambage de fenêtre en face et à 6m du dernier angle du bât no 99 et un autre jambage de fenêtre en face et à 7m du dernier angle du toit no 101 | 14e Ligne droite entre le dernier angle du bât no 99 et le dernier angle du toit no 101 | |
| | 15e Ligne parallèle à 7m | 15e Ligne droite entre l'extrémité du bâtiment précédent et l'angle saillant du mur no 109 | 7m |
| | 16e id | 16e Partie du mur 109 et murs 111 et 113 conservés | 7m |
| | 17e Ligne droite entre l'extrémité du bâtiment précédent et la dernière comme au plan | 17e Ligne parallèle à 7m | 7m |
| Ruelle de la Fontaine | 1e Mur no 2 conservé | 1e Mur no 1 conservé | |
| | 2e Ligne droite entre l'angle formé par le petit bâtiment accolé au bât no 6 sur la façade du dernier et le 1er angle du bât no 10 | 2e Fontaine no 3 et dernier du no 5 conservés | |
| | 3e Façade du bât no 10 conservé | | |
| | 4e Ligne droite entre le dernier angle du bât no 10 et le 1er angle du bât no 14 | 3e Ligne parallèle à 4m | 4m |
| | 5e Façade du bât 14 conservé | 4e id | 4m |
| | | 5e Ligne courbe déterminée comme au plan | |
| Ruelle des Salix. | 1e Ligne droite entre le 1er angle no 1 et le 2e angle du mur no 9 | 1e Ligne parallèle à 4m | 4m |
| | 2e Ligne droite entre l'extrémité du bâtiment précédent et l'angle intérieur du mur du palier au bât no 9 (voir le plan) | 2e id | 4m |
| | 3e Ligne droite entre l'extrémité du bâtiment précédent et le 1er angle du bât no 13 | 3e id | 4m |

| NOMS DES RUES. | INDICATION DES ALIGNEMENTS. COTÉ DROIT. | INDICATION DES ALIGNEMENTS. COTÉ GAUCHE. | LARGEURS ADOPTÉES. |
|---|---|---|---|
| Chemin de Dontenay. | 1e Ligne droite déterminée comme au plan | 1e Ligne parallèle à 8m | 8m |
| | 2e Ligne parallèle à 8m | 2e Ligne droite entre le dernier angle du mur no 7 et le dernier angle du toit no 11 | 8m |
| | 3e id | 3e Ligne droite entre l'extrémité précédente et le 1er angle du mur no 19 | 8m |
| | 4e Ligne droite entre l'extrémité précédente et le 1er angle du bât no 21 | 4e Ligne droite entre l'extrémité précédente et le 1er angle du bât no 21 | |
| | 5e Ligne parallèle à 6m menée jusque sur le Façade du bât no 14 | 5e Ligne droite entre l'extrémité précédente et le 1er angle du toit no 43 | |
| | 6e Façade du bât 14 conservé | | |
| Cour de la Fontaine. | 1e Façade du bât no 2 conservé | 1e Façade du toit no 1 conservé | |
| | | 2e Ligne droite entre le dernier angle du toit no 1 et le 1er angle du bât no 9 | |
| | | 3e Façade du bât 9 conservé | |
| Sous la Fontaine | 1e Ligne droite entre le dernier angle du bât no 14 (Vue de Montenay) et le 1er angle du mur no 6 (Vue de plan) | 1 Mur no 1, 3 conservé | |
| Rue des Bas. | 1e Ligne droite entre le dernier angle du mur no 1 et un jambage en face et à 6m du 1er angle du mur no 12 | 1e Ligne droite entre le dernier angle du mur no 2 et le 1er angle du mur no 12 | |
| | 2e Face du mur no 12 conservé | 2e Ligne parallèle à 6m | 6m |
| | 3e Ligne droite entre l'angle rentrant du mur no 12 et le 1er angle du bât no 18 | 3e id | 6m |
| | 4e Façade no 18 et mur en conservés | 4e Ligne droite entre l'extrémité du bâtiment précédent et le dernier angle du bât no 17 | |
| Chemin du Croix Coupion | 1e Ligne droite entre un jambage situé en face et à 6m du dernier angle du mur no 1 et le 1er angle du bât no 6 | 1e Ligne parallèle à 4m | 6m |
| | 2e Ligne droite entre le dernier jambage et le 1er angle du mur no 12 | 2e id | 6m |
| | 3e Ligne droite entre le dernier jambage et un jambage situé en face et à 6m du dernier angle du bât no 13; et allignement prolongé comme au plan. | 3e id | 6m |
| | 4e Ligne courbe déterminée comme au plan | 4e Mur de limite no 1 et 56 conservés. | |
| | 1e Ligne parallèle à 4m | 1e Façade du bâtiment no 1 conservé | 4m |
| | 2e id | 2e Ligne droite entre le dernier angle du bât no 1 et le 1er angle du mur no 9 | |
| | 3e id | 3e Ligne droite entre le dernier jambage saillant no 13 | 4m |

AUXERRE, IMP. CH. GALLOT.

176/3

# PROCÈS-VERBAL DU TRACÉ DES ALIGNEMENTS.

| NOMS DES RUES. | INDICATION DES ALIGNEMENTS. COTÉ GAUCHE. | COTÉ DROIT. | LARGEURS ADOPTÉES. |
|---|---|---|---|
| | Hameau de | Bouilly. | |
| Grande Rue. | 1° Ligne Droite entre le Dernier angle du toit N° 3 et le V. angle du Cât N° 1f | 1° Ligne parallèle à 6m et prolongée en arrière comme au plan | 6m |
| | 2 Façade N° 1f conservée | 2e Ligne parallèle à 6m | 6m |
| | 3e Lignes Droites entre le Dernier angle du Cât 1f et le Dernier angle du Bar N° 61 | 3e id | 6m |
| | 4e Ligne Droite entre ce Dernier angle et le V. angle du mur 93 | 4e id | 6m |
| | 5e Ligne Droite entre ce Dernier joint et le V angle du toit 93 | 5e id | 6m |
| | 6e Ligne Droite entre ce Dernier joint un joint situé en face et à 6m du V angle du mur N° 10 et prolongée comme au plan | 6e id | 6m |
| | | 7e Mur N° 10 à 12 Partie du mur 44 conservée | |
| | | 8e Ligne Droite entre l'avant Dernier angle du mur N° 44 et le Dernier angle du toit N° 48 | |
| | 7e Ligne Droite unissant la courbe de la (ruelle des Bas) et celle régularisant la propriété N° 5f cette ligne s'arrête à 6m du Dernier angle du toit N° 48. | 9e Ligne parallèle à 6m réunissant à la courbe qui régularise le proj. N° 2 (Chemin des champs) V. le plan | 6m |
| | 9e Mur N° 5e 5f 59 Bât N° 61. 63 conservés | 10e Ligne parallèle à 6m | 6m |
| | 9e Ligne Droite entre le Dernier angle du Bât N° 63 et le V. du mur N° 69 | 11e id | 6m |
| | 10e Ligne Droite entre ce Dernier joint et un joint situé à 1m 5 sur le V. façade latérale de petit Bât accolé au Bât N° 76 | 12e id | 6m |
| | 11e Ligne Droite entre ce Dernier joint et Angle rentrant formé sur la limite de la pce N° 81 | 13e Ligne parallèle à 6m | 6m |
| | 12e Ligne Droite entre Extre de Valeur précédent et Angle rentrant entre les pces 62 et 64 | 14 id | 6m |
| Chemin de la Fontaine. | 1° Mur N° 1 conservé | 1e Murs N° 2. 1. conservés | |
| | 2e Ligne Droite entre le V. angle du mur N° 3 et un joint situé en face et à 6m du Dernier angle du Bât 26. | 2e Ligne Droites entre le Dernier angle Saillant du mur N° 1. et le V. angle Saillant du mur 8 Murs 8. 10 conservés; Ligne portant du mur N° 12 et parallèle à 6m de Valeur oppos | 6m |
| | 3e Ligne parallèle à 6m | 3e Ligne Droite entre le Dernier angle du Bât 26 et le V. angle du mur N° 92 | |
| | 4m id | 4e Ligne Droite entre le Dernier joint et le V. angle du Bât 1.1. et prolongée comme au plan. | 6m |

| NOMS DES RUES. | INDICATION DES ALIGNEMENTS. COTÉ DROIT. | COTÉ GAUCHE. | LARGEURS ADOPTÉES |
|---|---|---|---|
| Ruelle des Bas. | 1° Ligne courbe entre Extre de Valeur de (Ch.m de la fontaine) le V. angle du Bar N° 4 et régularisant les propriétés 48 50 du chemin ci dessus | 1° Ligne courbe régularisant les Propr.s N. 3. 5 (voir le plan) | |
| | 2e Ligne Droite entre le V. angle du Bar N° 4 et Angle Saillant du mur N° 6 (voir le plan) | | |
| Chemin des Champs. | 1° Ligne Droite entre le V. angle du Bar N° 4, le V. du Bar N° 12 et prolongée jusque sur la face latérale extérieure du mur N° 14 | 1° Limites N° 1. 3. 5 conservées | |
| | 2e Ligne Droite entre Extre de Valeur précédent et mentionné parallèlement à 7m | 2e Limites N° 79 conservées | 7m |
| | | | 7m |

## Hameau du Petit-Souvrey.

| | | | |
|---|---|---|---|
| Rue du Puits. | 1° Ligne parallèle à 6m | 1° Ligne Droite entre le V. angle du Bar N° 3 et le V. angle du Bar N° 2f | 6m |
| | | 2e Façade du Bar 2f conservée | |
| | 2e Ligne Droite entre Extre de Valeur précédent et un point pris à 6m et en face du V. angle rentrant du mur N° 31 | 3e Ligne Droite entre le Dernier angle du Bar N° 2f et Angle rentrant du mur N° 31 | |
| | 3e Ligne parallèle à 6m | 4e Ligne Droite entre Extre de Valeur précédent et la 2de ligne en comm au plan | 6m |
| Chemin des Prés | 1e Ligne parallèle à 5m | 1e Façades des Bars 5 et 7 conservées et prolongées en arrière | 5m |
| | 2e Mur N° 90 conservé | 2e Ligne parallèle à 5m | 5m |

Nota. Tous les pans coupés seront déterminés conformément aux indications du plan.

AUXERRE, IMP. CH. GALLOT.

176/4

# PLAN GÉNÉRAL.




Vu et approuvé conformément à notre arrêté en date de ce jour. Le présent plan d'Alignement comprenant neuf feuilles de détail

A Auxerre le 26 Mai 1864.

Le Préfet de l'Yonne

Dressé par l'Agent-Voyer Cantonal soussigné

Vérifié par l'Agent Voyer d'Arrondissement

Vu et présenté par l'Agent-Voyer en Chef

L'Echelle du Plan General est de 0.001 millim pour 1 mètre

Celle des feuilles de Détail est de 0.005 millim pour 1 mètre

Un certificat du 27 décembre 1867 du Maire de Pézalay attestant que l'arrêté d'approbation du plan d'alignement de la commune a été publié et affiché et inséré dans le dit arrêté.

AUXERRE, TYPOGRAPHIE CH. GALLOT.

176/5

1ère Feuille

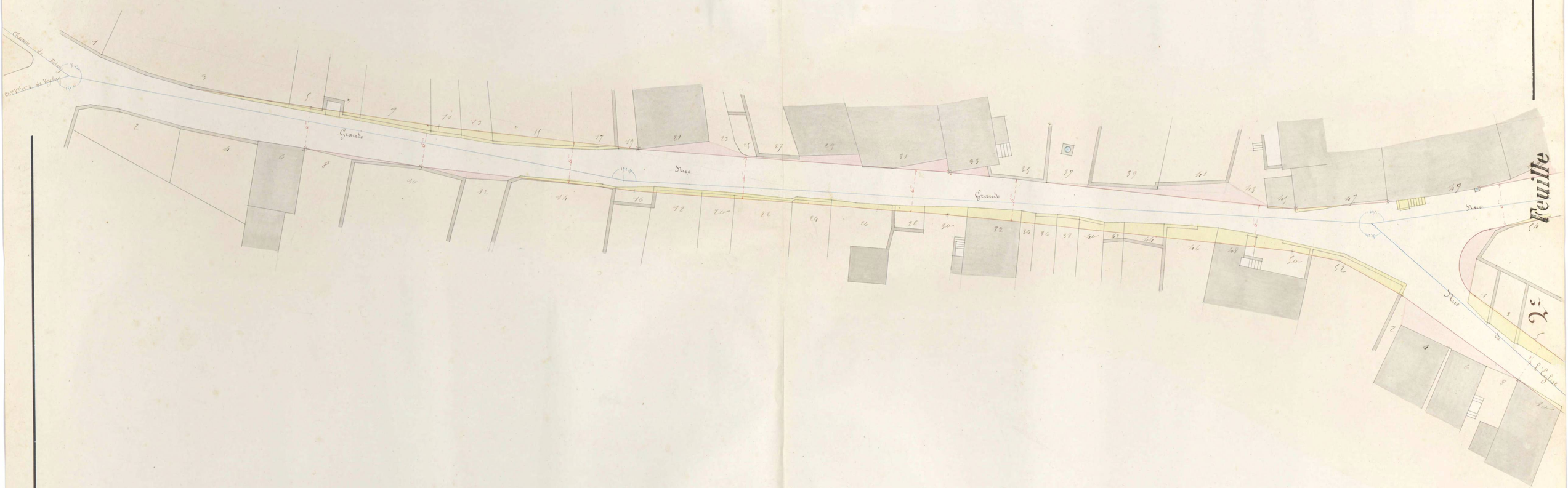


Vu et présenté par l'Agent Voyer en chef

Boumas

176/6


2e Feuille
1re Feuille
3e Feuille
Grande Rue
Grande Rue
Rue de l'Eglise
Ruelle de la Grange du Dîme
Chemin Vicinal No 2 de Domecy-sur-Cure
Vu et présenté par l'Agent Voyer en chef
Bonnet

176/7

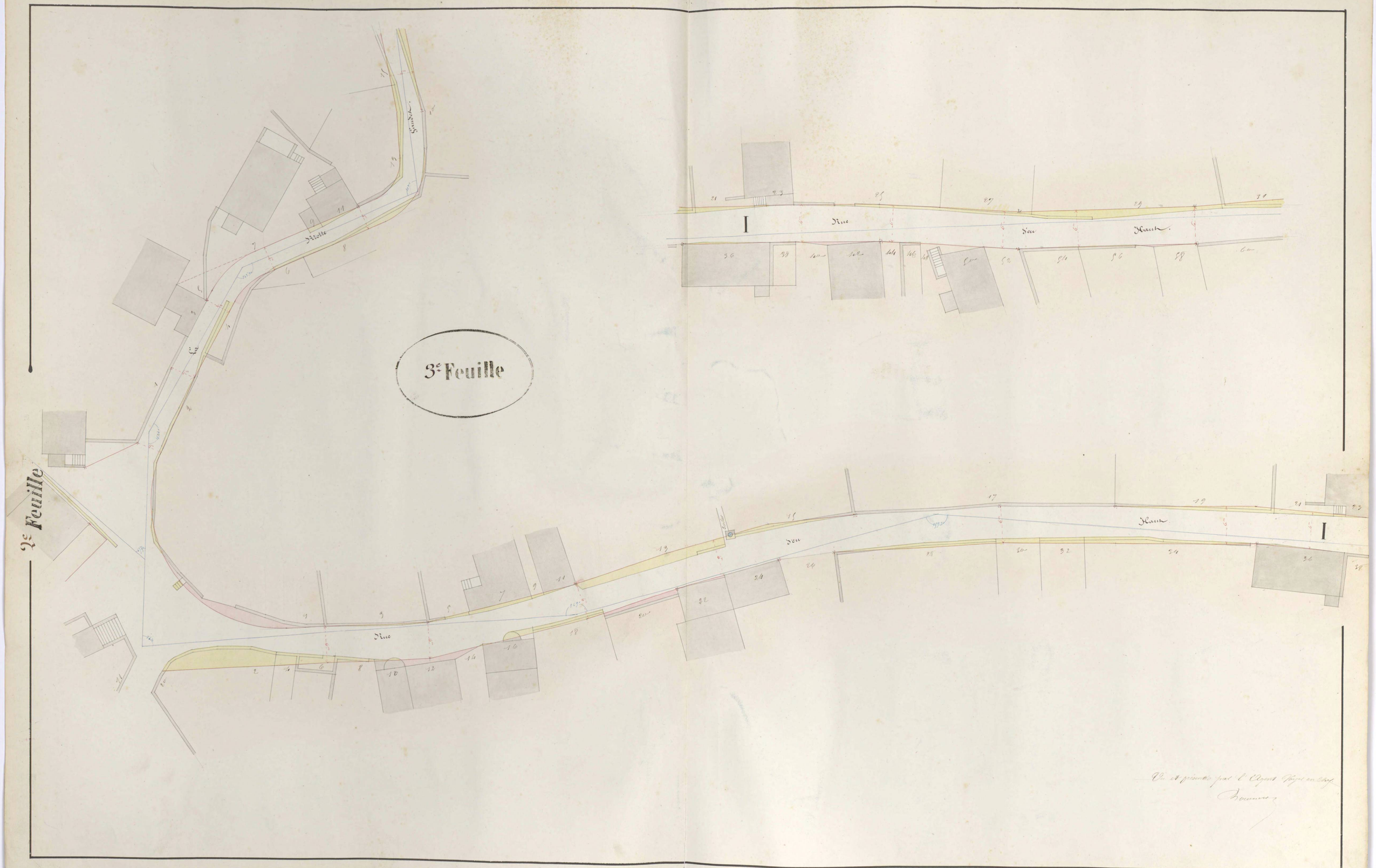
3e Feuille
2e Feuille
Rue
Haut
Rue
Haut
Rue
Haut
Vu et présenté par l'Agent Voyer en Chef
Bonnaire

176/8

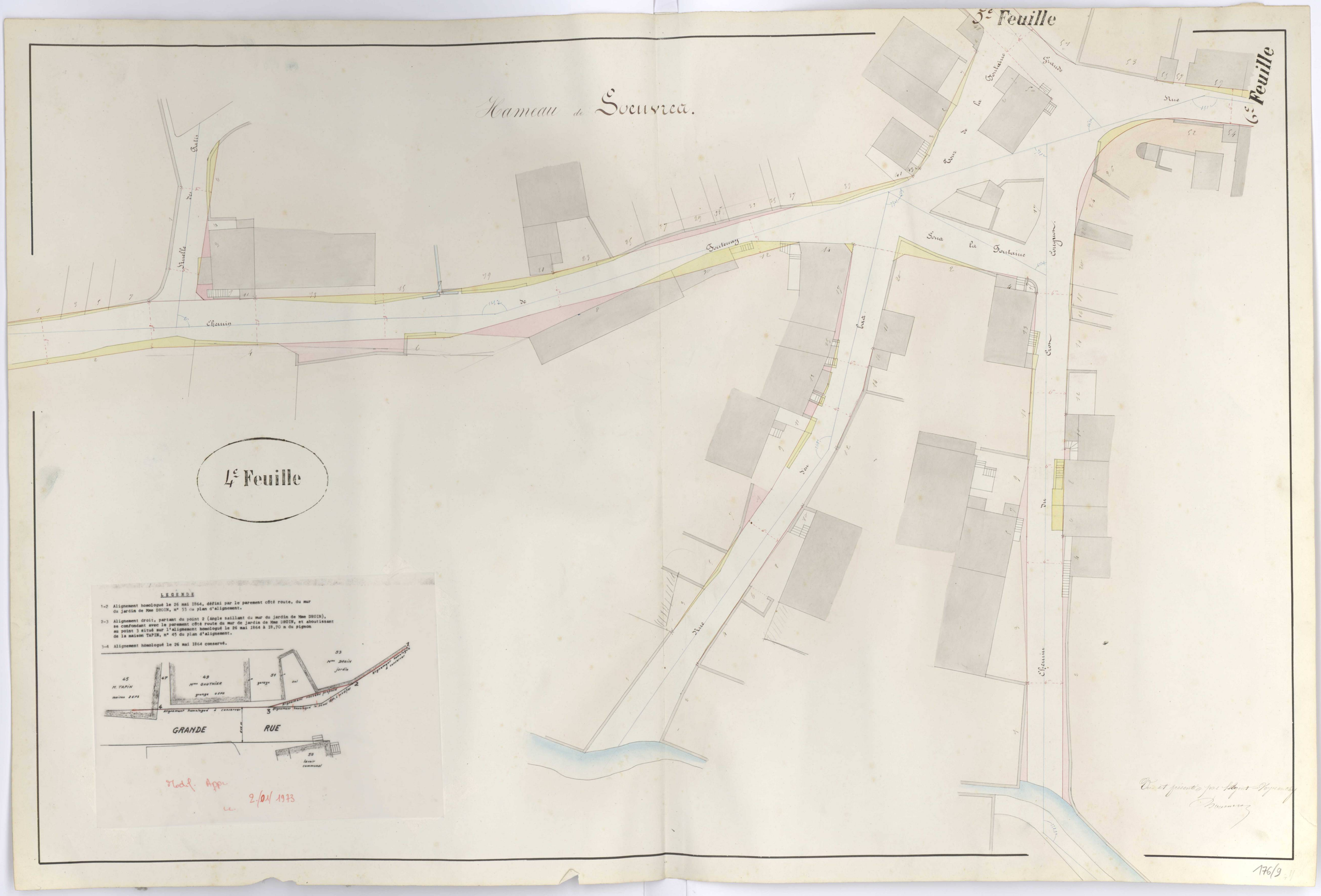

Hameau de Soeuvres.
5e Feuille
6e Feuille
4e Feuille
Chemin de Fontenay
Rue de la Fontaine
Grande Rue
Sous la Fontaine
Cour
Rue
Chemin
LEGENDE
1-2 Alignement homologué le 26 mai 1864, défini par le parement côté route, du mur du jardin de Mme DROIN, n° 53 du plan d'alignement.
2-3 Alignement droit, partant du point 2 (Angle saillant du mur du jardin de Mme DROIN), se confondant avec le parement côté route du mur de jardin de Mme DROIN, et aboutissant au point 3 situé sur l'alignement homologué le 26 mai 1864 à 18,70 m du pignon de la maison TAPIN, n° 45 du plan d'alignement.
3-4 Alignement homologué le 26 mai 1864 conservé.
45 M. TAPIN maison 2 EPS
47
49 Mme GAUTHIER grange 0 EPS
51 garage
sol
53 Mme DROIN jardin
Alignement homologué à conserver
Alignement nouveau proposé
Alignement homologué le 26 mai 1864 à 18,70 m du pignon
GRANDE RUE
50 lavoir communal
Modif. Appr.
2/01/1973
Vu et présenté par l'Agent-Voyer en chef
176/9

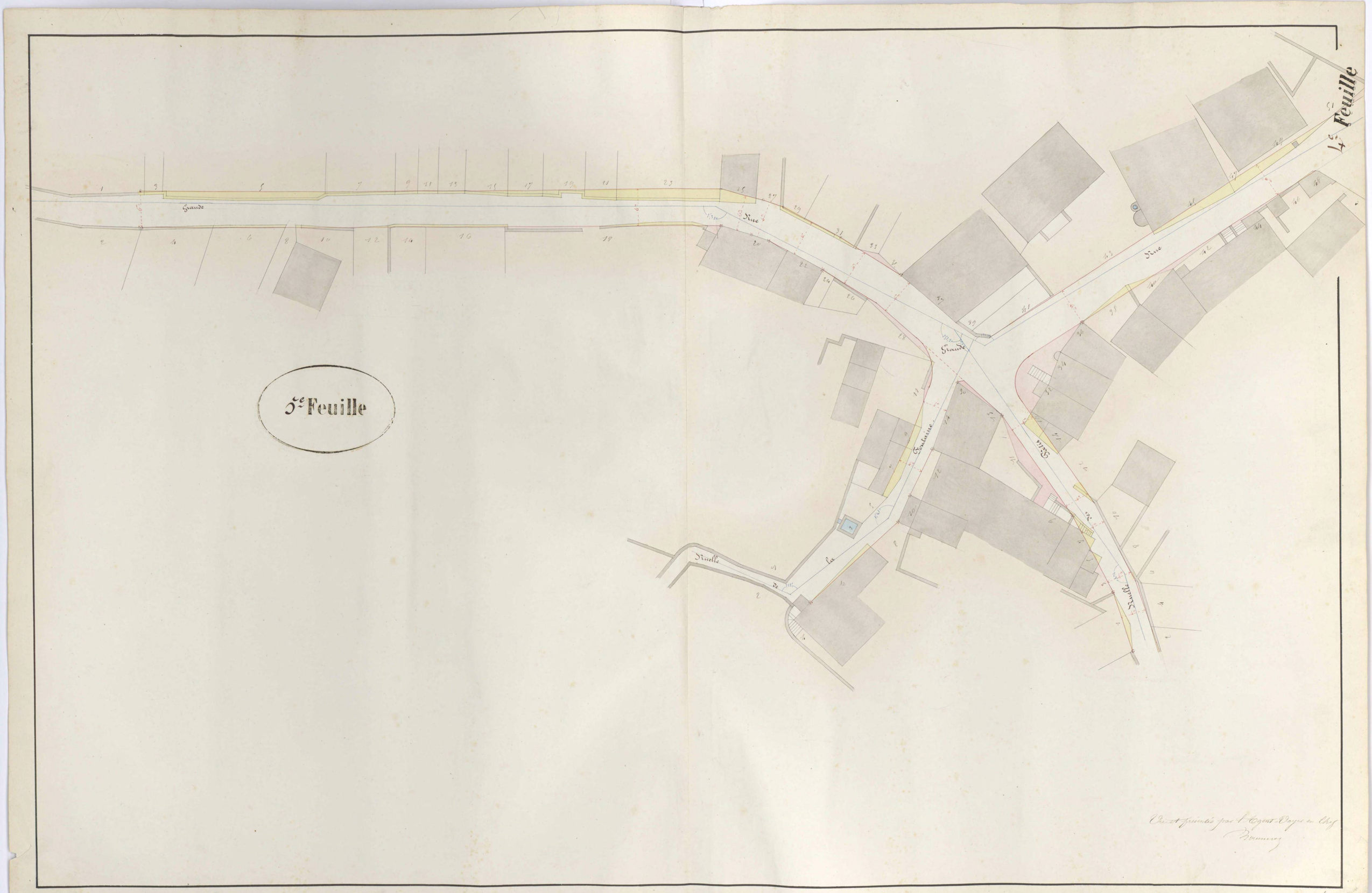
5e Feuille
4e Feuille
Grande
Rue
Fontaine
Ruelle
de
la
Vu et présentés par l'Agent-Voyer en Chef
Brunnerez

176/10

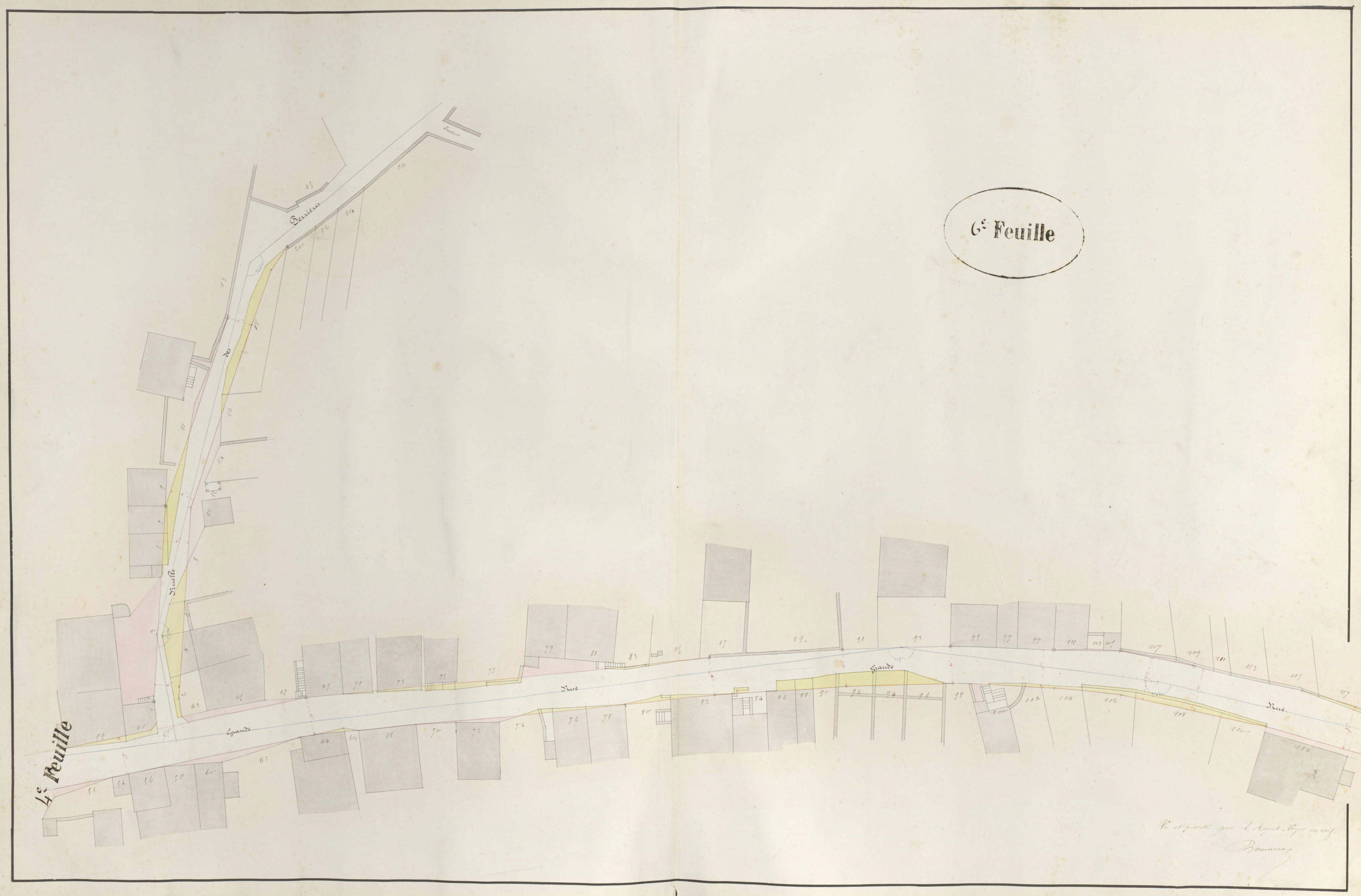
6e Feuille
4e Feuille
Derrière
Sortier
Ruelle
Grande
Rue
Grande
Rue
Vu et présenté par l'Agent-Voyer en chef
Bouvier

176/11

DÉPARTEMENT

de

L'YONNE.

ARRONDISSEMENT

d'Avallon

SERVICE VICINAL.

CANTON

d'Avallon.

# COMMUNE

DE

# CIROLLES.

## PLAN D'ALIGNEMENT.

AUXERRE, TYPOGRAPHIE CH. GALLOT.

1500 W 188/1

# PROCÈS-VERBAL DU TRACÉ DES ALIGNEMENTS.

## Girolles.

| NOMS DES RUES. | INDICATION DES ALIGNEMENTS. COTÉ DROIT. | INDICATION DES ALIGNEMENTS. COTÉ GAUCHE. | LARGEURS ADOPTÉES. |
|---|---|---|---|
| Chemin Vicinal de Girolles à Servizelles. | 1° Ligne parallèle à l'alig^t opposé à 6^m de distance.<br>2° Ligne droite partant de l'est de l'alig^t précédent et aboutissant au 1^er angle du bât. N° 36.<br>3° Ligne droite partant de ce point et aboutissant au 1^er angle du bât. N° 15. (Chemin d'Avallon) | 1° Mur N° 1 conservé.<br>2° Ligne droite partant de l'angle du mur N° 1 et aboutissant au 1^er angle du bât. N° 13.<br>3° Ligne droite entre le dernier point et le 2^e angle du bât. N° 37.<br>4° Ligne droite partant de ce dernier point et aboutissant au 1^er angle du bât. N° 13.<br>5° Ligne droite partant de ce point et aboutissant au 1^er angle du bât. N° 1 (Rue d'Enfer) | 8^m |
| Chemin Vicinal de Girolles à Avallon. | 1° Mur N° 2 conservé. | 1° Ligne droite partant de la naissance de la cour du mur N° 1 passant par le 1^er angle du mur N° 1 et prolongé comme au plan.<br>2° Ligne droite partant de l'est de l'alig^t précédent et aboutissant au 1^er angle du bât. N° 9.<br>3° Ligne droite partant de ce point passant par le 2^e angle de la saillie du bât. N° 9 et prolongé comme au plan.<br>4° Ligne droite entre l'est de l'alig^t précédent et le 2^e angle du bât. N° 15. | |
| Rue d'Aubiera. | 1° Ligne parallèle à l'alig^t opposé à 6^m de distance.<br>2° Ligne droite entre ce point et le dernier précédent et le 1^er angle du bât. N° 28.<br>3° Ligne droite entre ce point et un point pris à 6^m de retraite sur la façade du bât. N° 28.<br>4° Ligne parallèle à l'alig^t opposé à 6^m de distance.<br>5° Ligne droite partant de l'est de l'alig^t précédent et aboutissant au 2^e angle du bât. N° 30.<br>6° Ligne droite partant de ce point et aboutissant au 1^er angle du bât. N° 36.<br>7° Ligne droite entre le 1^er et le dernier angle du bât. N° 36. | 1° Ligne droite passant par le 2^e angle du bât. N° 7 et aboutissant au 1^er angle du bât. N° 8 prolongée en arrière jusqu'à l'est de la Rue.<br>2° Ligne parallèle à l'alig^t opposé à 6^m de distance.<br>3° Ligne droite partant de l'est de l'alig^t précédent et aboutissant au 1^er angle du bât. N° 31.<br>4° Bât. N° 31, Mur N° 32 conservés | 6^m<br>6^m<br>6^m |
| Rue de derrière l'Eglise. | 1° Ligne droite partant du 2^e angle du mur du cimetière et aboutissant au 2^e angle du 1^er pilier de l'Eglise.<br>2° Ligne droite entre ce point et le 1^er angle du 2^e pilier.<br>3° Ligne droite entre ce dernier point et tangente à la courbe du bât. N° 4. | 1° Ligne droite parallèle à l'alig^t opposé à 4^m de distance prolongée. | 4^m |
| Chemin sous l'Eglise. | 1° Mur N° 3 | 1° Mur N° 1 conservé.<br>2° Ligne droite partant du 1^er angle (parement intérieur) du mur N° 1 et aboutissant au sommet du dernier angle (parement intérieur) | |
| Rue Chapard. | 1° Ligne droite partant de l'angle rentrant formé entre les N°s 2 et 4 et le 1^er angle du N° 4 | 1° Ligne parallèle à l'alig^t opposé à 6^m de distance. | 6^m |

| NOMS DES RUES | INDICATION DES ALIGNEMENTS. COTÉ DROIT. | INDICATION DES ALIGNEMENTS. COTÉ GAUCHE. | LARGEURS ADOPTÉES. |
|---|---|---|---|
| | 2° Ligne droite partant de ce point et aboutissant à un point pris à 6^m de l'alig^t opposé sur le mur entre les N°s 30 et 30.<br>3° Ligne parallèle à l'alig^t opposé à 6^m de distance.<br>4° Mur N° 32 et 34 conservés | 2° Ligne droite entre l'est de l'alig^t précédent et la courbe du bât. N° 33.<br>3° Ligne droite partant de ce point et aboutissant au 1^er angle du mur N° 29.<br>4° Ligne droite entre ce point et le 1^er angle du bât. N° 31.<br>5° Mur N° 31 conservé | |
| Rue de la Ratelle. | 4° Ligne parallèle à l'alig^t opposé à 5^m de distance. | 1° Ligne droite entre le 1^er angle du mur N° 23 et le 1^er angle du bât. N° 24 | 5^m |
| Chemin sous la Cayotte. | 1° 2° 3° 4° Ligne parallèle à l'alig^t opposé à 6^m de distance. | 1° Ligne droite partant du 1^er angle du mur N° 1 et aboutissant au 1^er angle du même mur.<br>2° Partie du mur N° 1 conservée.<br>3° Ligne droite partant de l'est de l'alig^t précédent et aboutissant à l'arrondissement du 1^er angle du mur N° 1.<br>4° Partie restante du mur N° 1 conservée. | 6^m |
| Rue Basse. | 1° Mur N° 1 et partie du mur N° 4 conservés.<br>2° Ligne droite partant du 2^e angle du bât. N° 11 et aboutissant à l'angle formé par le mur et le cabinet N° 10.<br>3° Ligne droite entre ce point et l'angle de l'est du mur. | 1° Bât. 1, 3, Cuisine N° 5 Murs 7, 9 conservés.<br>2° Ligne droite partant du 2^e angle du mur N° 11 et aboutissant au 1^er angle du bât. N° 15.<br>3° Ligne droite entre ce point et le 2^e angle du bât. N° 21.<br>4° Ligne droite entre ce point, passant par le 1^er angle du bât. N° 37 et prolongée comme au plan. | |
| Rue Cavion. | 1° Ligne parallèle à l'alig^t opposé à 7^m de distance.<br>2° Ligne droite entre l'est de l'alig^t précédent et le 3^e angle du mur N° 4.<br>3° Partie du mur N° 4 conservée.<br>4° Ligne droite partant de l'est de l'alig^t précédent et aboutissant à un point pris à 7^m du mur opposé en face le 2^e angle du N° 4.<br>5° Ligne parallèle à l'alig^t opposé à 7^m de distance.<br>6° Ligne droite entre l'est de l'alig^t précédent et le dernier angle du N° 4.<br>7° Partie du N° 6 conservée et régularisée.<br>8° Ligne parallèle à l'alig^t opposé à 7^m de distance.<br>9° id. id. | 1° Ligne parallèle à l'alig^t opposé à 7^m de distance.<br>2° id.<br>3° id.<br>4° Ligne droite entre l'est de l'alig^t précédent et le 2^e angle du mur N° 19.<br>5° Ligne parallèle à l'alig^t opposé à 7^m de distance.<br>6° id.<br>7° Ligne droite partant de l'est de l'alig^t précédent et aboutissant au 2^e angle du N° 58.<br>8° Ligne droite partant de l'est de l'alig^t précédent et aboutissant au 2^e angle du mur N° 67.<br>9° Murs N°s 67, 69, 71, 73, 75, 77, 79, 81 conservés et régularisés. | J^m<br>J^m<br>7^m<br>7^m<br>7^m |
| Ruelle Charton. | 1° 2° 3° Suite de dans Compris déterminés comme au plan.<br>4° Ligne droite partant de l'est de l'alig^t précédent et aboutissant au 2^e angle du N° 12. | 1° Mur du Canal conservé.<br>2°, 3° Lignes parallèles aux alig^ts opposés à 6^m de distance.<br>4° Ligne droite partant de l'est de l'alig^t précédent et aboutissant à l'angle rentrant du mur N° 7 | 6^m |

188/2

# PROCÈS-VERBAL DU TRACÉ DES ALIGNEMENTS.

| NOMS DES RUES. | INDICATION DES ALIGNEMENTS. COTÉ DROIT. | INDICATION DES ALIGNEMENTS. COTÉ GAUCHE. | LARGEURS ADOPTÉES. |
|---|---|---|---|
| Ruelle Charton. (Suite.) | 5e Rue du mur N° 12 converti.<br>6e Limite N° 14 Bât. N° 16 convertis.<br>7e Ligne Droite partant du 2e angle du bât. N° 16 et aboutissant au 2e angle du N° 20<br>8e Ligne Droite partant de a point et aboutissant au 1er angle du bât. N° 24.<br>9e Ligne Droite partant de a point, passant par le Dernier angle du bât. N° 24 et prolongée. | 5e Ligne Droite partant de a Dernier point et aboutissant à un point pris à 7m de Distance Saligne opposé sur la façade latérale du Bât. N° 9.<br>6e Ligne parallèle à Saligne opposé à 6m de Distance | 6m |
| Rue Cuvillon. | 1e Ligne parallèle à Saligne opposé à 6m de Distance.<br>2e id.<br>3e id.<br>4e id.<br>5e Ligne Droite partant de Sext de Saligne précédent et aboutissant au 2e angle du Bât. N° 18.<br>6e Ligne Droite partant de a Dernier point et aboutissant à l'angle du petit et du grand Bât. N° 28.<br>7e Ligne Droite partant de a Dernier point et aboutissant au 2e angle du mur N° 31.<br>8e Ligne parallèle à Saligne opposé à 6m de Distance. | 1e Rue N° 1 convertie et Cour du mur N° 3.<br>2e Ligne Droite partant de Sext de Saligne précédent et aboutissant au 6e angle du mur N° 3.<br>3e Ligne Droite entre a Dernier point et le 8e angle du bât. N° 9.<br>4e Ligne Droite entre le 8e et le 6e angle du bât. N° 9.<br>5e Ligne parallèle à Saligne opposé à 6m de Distance.<br>6e id.<br>7e id.<br>8e Ran Coupé.<br>9e Ligne Droite entre Sext de Saligne précédent et le Dernier angle du mur N° 43. | 6m<br>6m |
| Rue des Comes. | 1e Ligne parallèle à Saligne opposé à 7m de Distance.<br>2e Ligne Droite partant de Sext de Saligne précédent et aboutissant au 2e angle du bât. N° 16.<br>3e Ligne parallèle à Saligne opposé à 7m de Distance. | 1e Ligne Droite partant du 2e angle du mur N° 1 et aboutissant au 2e angle du bât. N° 7.<br>2e Ligne parallèle à Saligne opposé à 7m de Distance.<br>3e Rue N° 27 convertie et rejoignant | 7m<br>7m<br>7m |
| Rue d'Anvers. | 1e Ligne parallèle à Saligne opposé à 5m de Distance.<br>2e id. id.<br>3e id. id.<br>4e id. id.<br>5e id. id. | 1e Rue N° 1 convertie et prolongée jusqu'au Dernier angle du bât. N° 3.<br>2e Ligne Droite entre a Dernier point et le 2e angle du 2e mur du N° 5<br>3e Ligne Droite entre cet angle et le 2e angle du N° 7.<br>4e Rue N° 9 convertie.<br>5e Alignt Déterminé comme au plan. | 5m<br>5m |
| Ruelle Piacco. | 1e Ligne Droite partant d'un point pris à 7m 50c de Saligne opposé et aboutissant au 1er angle du bât. N° 10.<br>2e Ligne Droite entre a point et un point pris à 6m du 1er angle du bât. N° 4.<br>3e Ligne parallèle à Saligne opposé à 6m de Distance.<br>4e id.<br><br>1e Façade N° 2, Limite N° 4, Mur N° 6 convertis<br>2e Ligne parallèle à Saligne opposé à 5m de Distance. | 1e Ligne Droite partant du 2e angle du mur N° 1 et aboutissant au 1er angle du mur N° 9.<br>2e Ligne Droite partant de a point et aboutissant au 1er angle du bât. N° 4<br>3e et 4e Bât. N° 47, Mur, N° 49 convertis.<br><br>1e Ligne Droite partant du 1er angle de Saligne N° 1 et aboutissant à un point pris à 11m du 1er angle du bât. N° 2.<br>2e Ligne Droite entre a point et le 1er angle du bât. N° 9.<br>3e Ligne Droite entre a point et le 1er angle du mur N° 36, (Rue Malat) | 5m<br>5m |

| NOMS DES RUES | INDICATION DES ALIGNEMENTS. COTÉ DROIT. | INDICATION DES ALIGNEMENTS. COTÉ GAUCHE. | LARGEURS ADOPTÉES. |
|---|---|---|---|
| Rue Malat. | 1e Ligne Droite partant du 2e angle du mur N° 8 et aboutissant au Dernier angle du mur N° 6.<br>2e Ligne Droite entre a point et le 1er angle du bât. N° 14.<br>3e Ligne Droite entre a point et le 1er angle du bât. N° 18.<br>4e Bât. N° 18 et 20 convertis.<br>5e Ligne Droite partant du 2e angle du bât. N° 20.<br>6e Ligne Droite entre a Dernier point et le 1er angle du bât. N° 24.<br>7e Ligne Droite entre a point et le 2e angle du mur de la cour N° 36.<br>8e Murs, 38, 40, 42 convertis.<br>9e Ran Coupé.<br>10e Ligne parallèle à Saligne opposé à 6m de Distance.<br>11e Alignt Déterminé comme au plan. | 1e Rue N° 1 convertie et rejoignant<br>2e Façade N° 3 convertie.<br>3e Ligne parallèle à Saligne opposé à 6m de Distance.<br>4e id. id.<br>5e id. id.<br>6e id. id.<br>7e Ran Coupé.<br>8e Ligne Droite partant de Sext de Saligne précédent passant par le 2e angle du mur N° 23 et prolongée comme au plan.<br>9e Façade 27, 29 converties.<br>10e Ligne Droite partant du 2e angle du petit bât. N° 31 et aboutissant au Dernier angle du mur N° 33. | 6m |
| Rue du dessus. | 1e Alignt Déterminé comme au plan.<br>2e<br>3e<br>4e<br>5e<br>6e } Ligne parallèle à Saligne opposé à 6m de Distance<br>7e | 1e Ligne parallèle à Saligne opposé à 6m de Distance<br>2e Ligne Droite entre Sext de Saligne précédent et un point pris sur face et à 6m du 1er angle du bât. N° 6.<br>3e Ligne Droite partant de Sext de Saligne précédent et 6e angle du bât. N° 27.<br>4e Ligne Droite entre a Dernier point et 6e angle du bât. N° 41.<br>5e Ligne Droite entre a Dernier point et le 6e angle du bât. N° 51. | 6m<br>6m |

Nota. Tous les Rans Coupés seront déterminés Conformément aux indications du Plan.

188/3

# PLAN GÉNÉRAL.

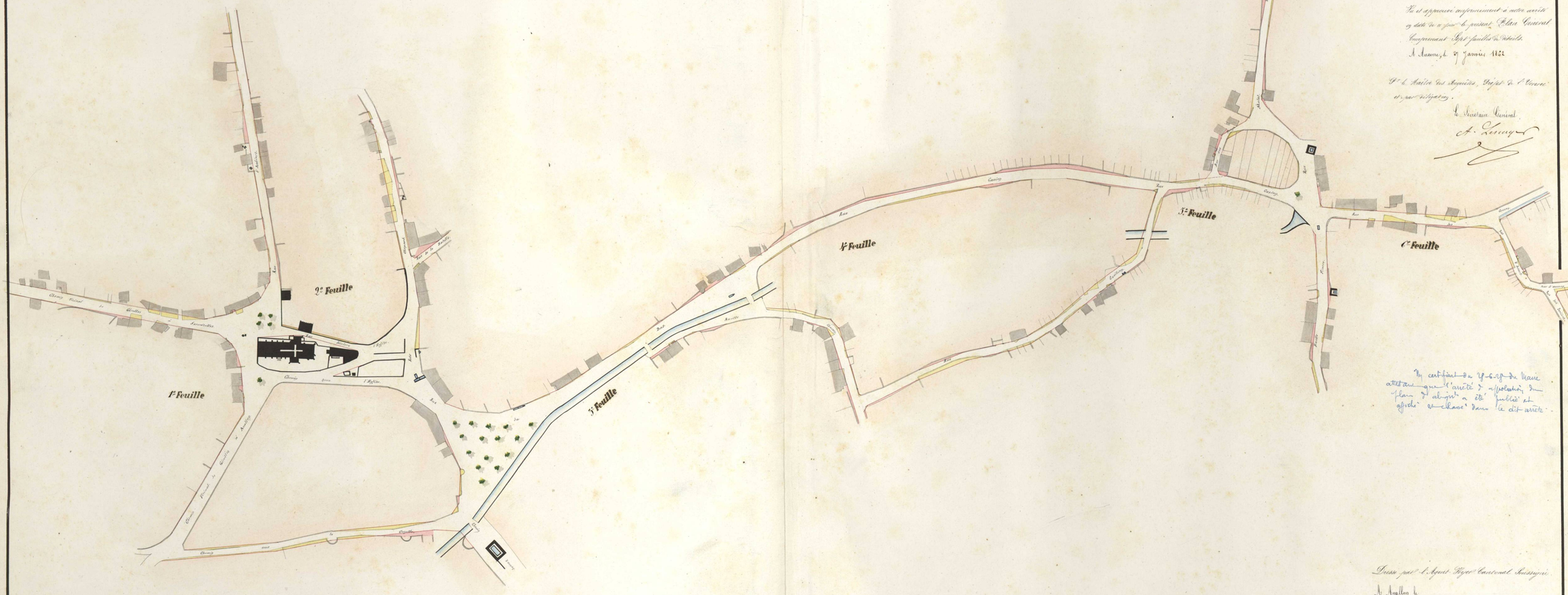


Vu et approuvé conformément à notre arrêté
en date de ce jourd'hui, présent Plan Général
Comprenant Sept feuilles de Détails.
A Auxerre le 27 janvier 1832

Pour le Préfet des Fonctions, Chef de l'Arrond.t
et par Délégation.

Le Secrétaire Général.
A. Leroux

Vu par le Maire des Agnettes, Chef-lieu de l'Arrond.t
et par Délégation.

Le Secrétaire Général.

My certified the Y-b-ng du Maire
attesting que l'arrêté d'approbation du
Plan d'alignt a été publié et
affiché conformément dans le dit arrêté.

Dressé par l'Agent Voyer Cantonal Soussigné.

A Moulins le

Signé par l'Agent Voyer d'arrondissement.

Vu et approuvé par l'Agent Voyer en Chef

Bonnemay

188/4

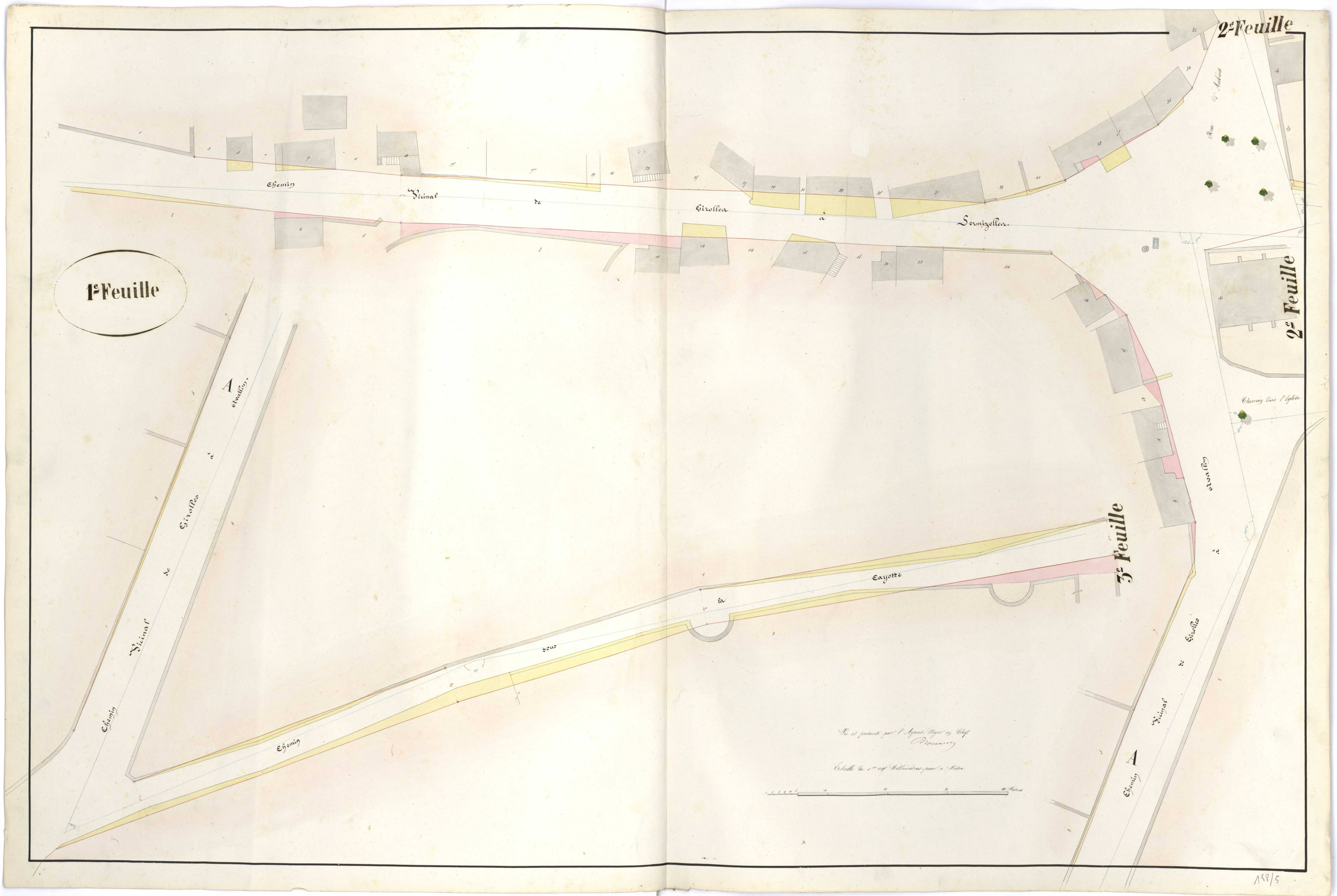

1re Feuille
2e Feuille
2e Feuille
3e Feuille
Chemin Vicinal de Girolles à Sermizelles.
Chemin Vicinal de Girolles à Avallon.
Chemin Vicinal de Girolles à Avallon
Chemin Vicinal de Girolles à Avallon
Chemin sous la Cayotte
Chemin vers l'Eglise
Vu et présenté par l'Agent Voyer en Chef.
Echelle de 0m 005 Millimètres pour 1 Mètre
Mètres


138/5


2e Feuille
3e Feuille
1e Feuille
1e Feuille
Rue
Rue
Rue
Rue
Rue
Rue
Chopard.
d'Aubiere
d'Aubiere
A
A
P.P.
P.P.
l'Eglise
l'Eglise
derrière
Chemin
Chemin Vicinal de Gerolles à Avallon
Lu et présenté par l'Agent Voyer en Chef.
Bonnerot
188/6

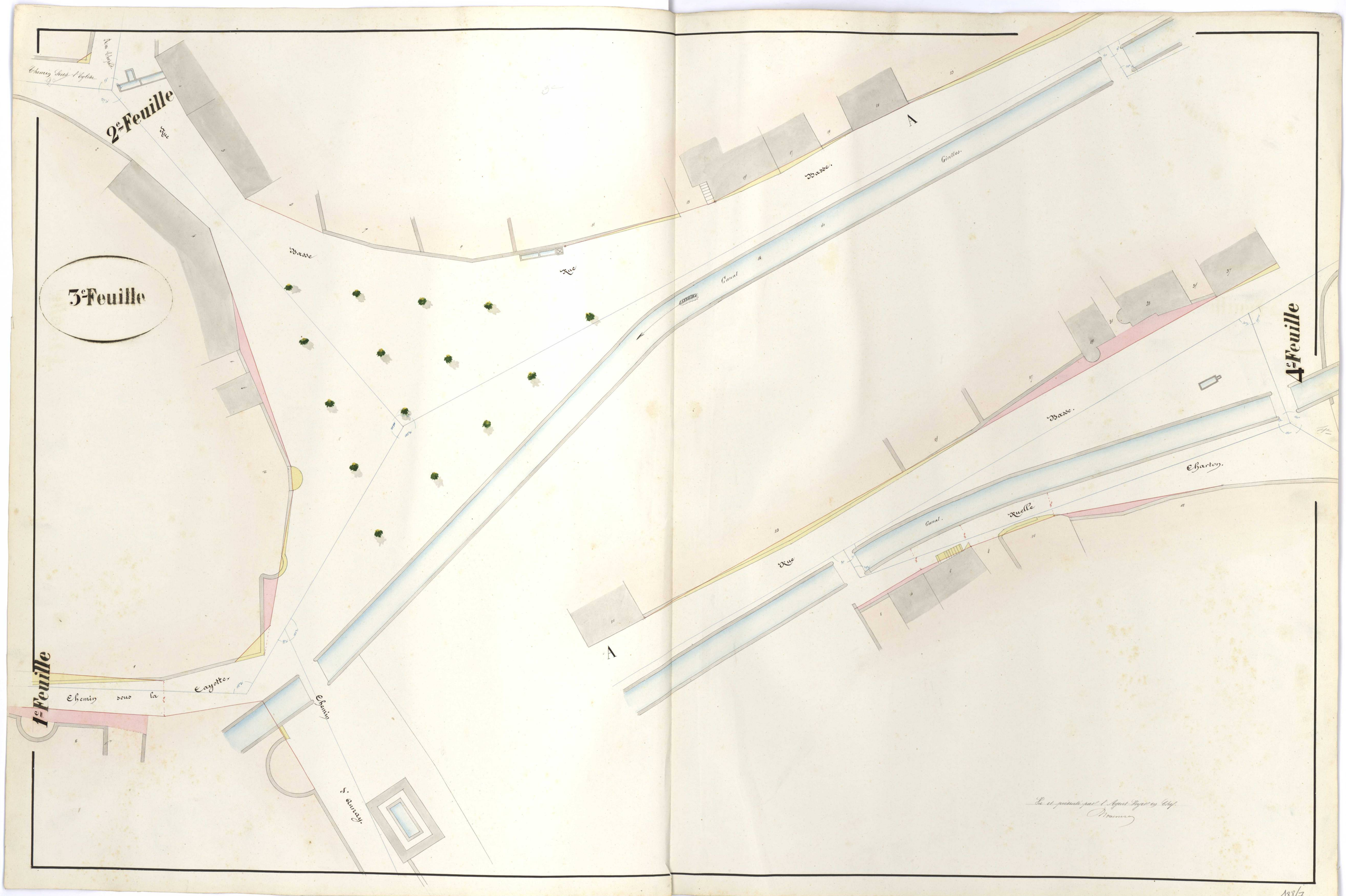

2e Feuille
3e Feuille
1re Feuille
4e Feuille
Chemin sous l'Eglise
Rue
Basse
Rue
Basse.
Canal
Girilles.
Basse.
Charton.
Canal.
Ruelle
Rue
Chemin sous la Cayotte.
Chemin
S. Aunay.
A
A
Lu et présenté par l'Agent-Voyer en Chef.
Nouvenne


188/7

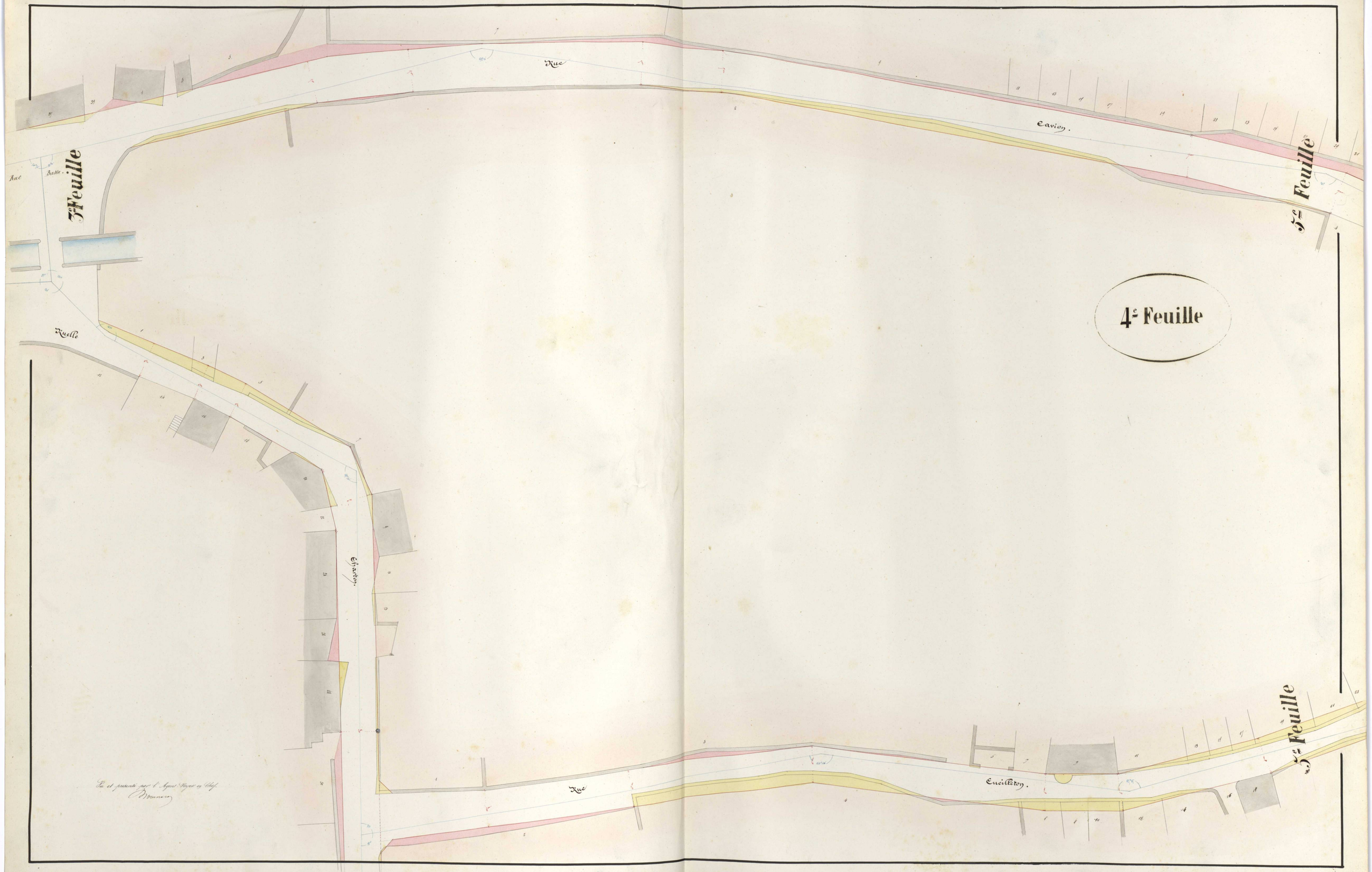

Rue
Cavion.
3e Feuille
5e Feuille
4e Feuille
Rue
Basse.
Ruelle
Charton.
Rue
Cueilleton.
5e Feuille
Vu et présenté par l'Agent Voyer en Chef.


188/8

4e Feuille

5e Feuille

7 Feuille

Rue

Rue

Rue

5e Feuille

6e Feuille

Rue

Ruelle

Rue

Ruelle.

Ruelle.

Rue

Corniere

Rue

S. Auverne.

Rue des Recollets

Vu et présenté par l'Agent Voyer en Chef
Baumier

188/10

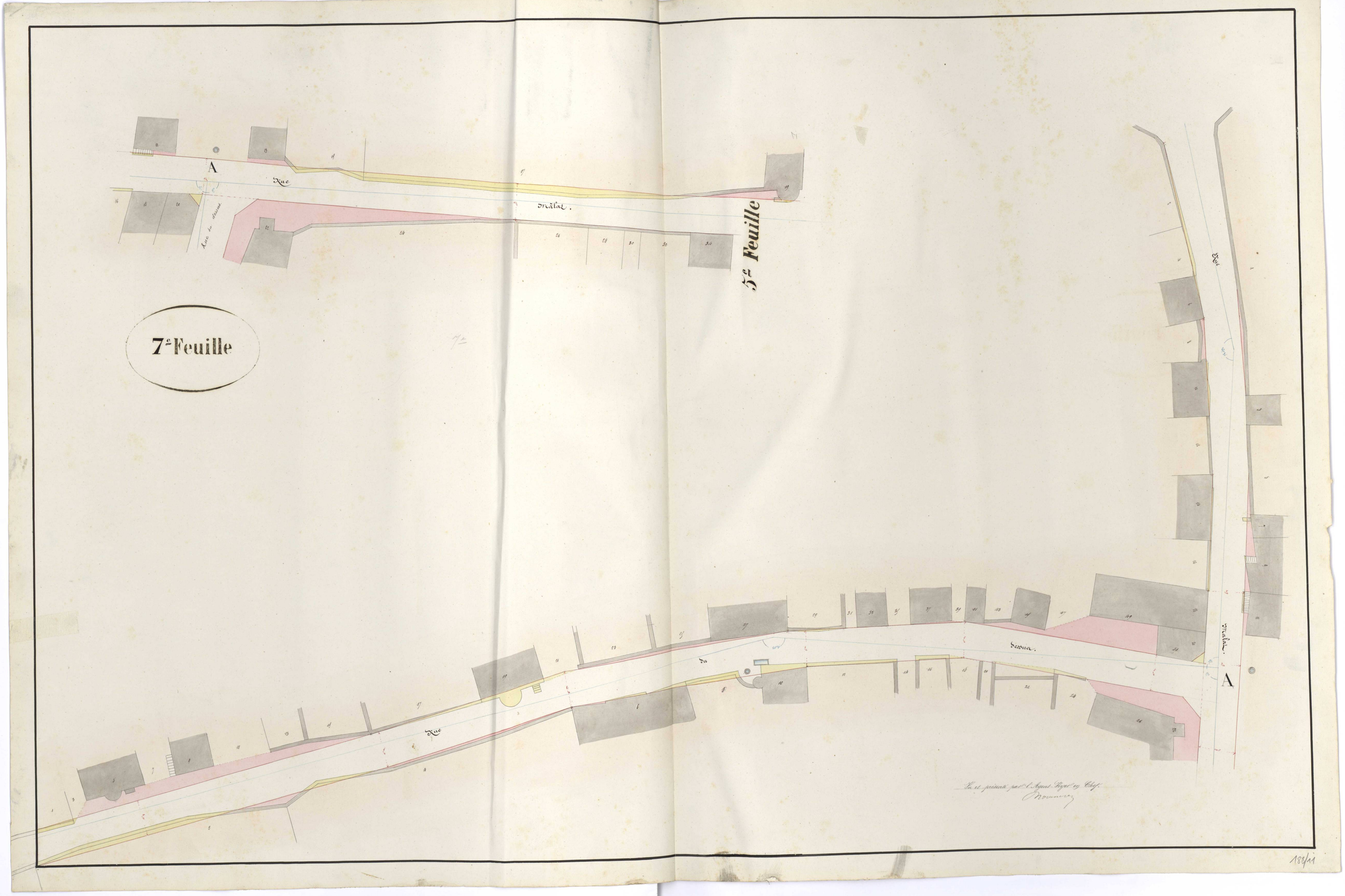
7e Feuille
5e Feuille
A
Rue
Malat.
Rue du dessus
Rue
du
dessus.
Rue
Malat.
A
Vu et présenté par l'Agent Voyer en Chef.
Nouvenez

188/11

# TABLEAU DES RUES ET AUTRES VOIES PUBLIQUES

*avec les numéros des propriétés, leur nature et les noms des propriétaires.*

## Girollea.

| NOMS des RUES ET PLACES. | NUMÉROS des feuilles. | NUMÉROS des propriétés. | NOMS des PROPRIÉTAIRES. | NATURE des PROPRIÉTÉS. |
|---|---|---|---|---|
| Chemin vicinal de Girollea à Dermizelles | 1 | 1 | Destrieux Vve | Vigne |
| | | 3 | Barillot Joseph. | |
| | | 5 | id | Bât |
| | | 7 | id | Cour. hangar |
| | | 9 | id | bât |
| | | 11 | | cour |
| | | 13 | | bât |
| | | 15 | M. de Pomblain | vigne |
| | | 17 | id | terre |
| | | 19 | Fèvre | vigne |
| | | 21 | | cour |
| | | 23 | Pernot Lazare | bât. |
| | | 25 | | cour |
| | | 27 | Cunot Jacques | bât |
| | | 29 | Pernot Lazare | id |
| | | 31 | | Ruelle |
| | | 33 | Damoux Alexandre | bât |
| | | 35 | | hangar |
| | | 37 | Mynard fils | bât. |
| | | 39 | Jacquart Joseph | cour |
| | | 41 | | id |
| | | 43 | Mynard Jn fils | bât |
| | 2 | | Cunot Jacques | vigne |
| | 4 | | Rougeot Lazare | bât |
| | 6 | | id | Cour |
| | 8 | | Charlet | vigne |
| | 10 | | | bât. |
| | 12 | | Pernot Lazare | id |
| | 14 | | | cour |
| | 16 | | Cunault Jacques | bât |
| | 18 | | id | cour. |
| | 20 | | id | bât |
| | 22 | | Guettard Louis | id |
| | 24 | | id | cour |
| | 26 | | id | bât. |
| Chemin vicinal de Girollea à Avallon. | 1 | 1 | Larcher Sime | terre |
| | 3 | | Guettard Louis | jardin |
| | 5 | | Mynard fils | id |
| | 7 | | Soufflard Jn | id |
| | 9 | | Boudin Louis | bât |
| | 11 | | Soufflard Jn | id |
| | 13 | | | cour |
| | 15 | | | bât |
| | 2 | | M. de Pomblain | propriété. |
| Rue d'Aubiers. | 2 | 1 | Barillot Joseph. | Vigne |
| | 3 | | Barillot Edme. | id |
| | 5 | | id | cour |
| | 7 | | id | bât. |
| | 9 | | id | id |
| | 11 | | | Ruelle |
| | 13 | | Dameron | bât. |
| | 15 | | | Cour Cne |
| | 17 | | Rougeot Vve | bât |
| | 19 | | Coquelet | id |
| | 21 | | Dameron fils | id |
| | 23 | | | Cour Cne |
| | 25 | | Moricard Antoine | bât |
| | 27 | | Moricard Antoine | jardin |
| | 29 | | Cripier | id |
| | 31 | | La Commune | bât. |
| | 33 | | id | jardin |
| | 35 | | id | Eglise |
| | 2 | | | vigne |
| | 4 | | Barillot Edme. | |
| | 6 | | Rougeot Vve | |
| | 8 | | Barillot Joseph | hangar |
| | 10 | | id | Cour |
| | 12 | | id | bât |
| | 14 | | Rougeot Vve | vigne |
| | 16 | | Gouveau Joseph. | bât. |
| | 18 | | Rougeot Vve | |
| | 20 | | id | bât |
| | 22 | | Gouveau Joseph | id |
| | 24 | | Rougeot Vve | terre |
| | 26 | | Sommet Edme. | Cour |
| | 28 | | Cripier | bât |
| | 30 | | id | Cour. |
| | 32 | | id | bât |
| | 34 | | | Cour |
| | 36 | | Mynard Jn fils | bât. |
| Rue derrière l'Eglise. | 2 | 1 | La Commune | Jardin |
| | 3 | | id | bât |
| | 5 | | id | jardin |
| | 2 | | id | Eglise Cimetière |
| | 4 | | id | Maison d'Ecole |
| Chemin sous l'Eglise. | 2 | 1 | La Commune | Cimetière |
| | 3 | | id | place |
| | 5 | | id | Jardin |
| | 2 | | M. de Pomblain | propriété |
| Rue Chopard. | 2 | 1 | Boudin Joseph. | Vigne |
| | 3 | | id | bât |
| | 5 | | Huot Sime | id |
| | 7 | | Chierry Sime | id |
| | 9 | | Huot Sime | id |
| | 11 | | id | Cour |
| | 13 | | Huot Joseph | |
| | 15 | | Chopard Joseph | Vigne |
| | 17 | | Minard Valentin | place à fumier |
| | 19 | | Chopard Joseph | id |
| | 21 | | id | bât |
| | 23 | | Viteau Edme. | id |
| | 25 | | Riollet Sime | id |
| | 27 | | id | id |
| | 29 | | Larcher Victor. | Vigne |
| | 31 | | Méry Marcel | Jardin |
| | 2 | | Porte | Vigne |
| | 4 | | Moricard Joseph | Hangar |
| | 6 | | Guettard Joseph | bât |
| | 8 | | id | Cour |
| | 10 | | id | bât |
| | 12 | | id | |
| | 14 | | id | Vigne |
| | 16 | | Gouard Edme | bât. |
| | 18 | | | Cour |
| | 20 | | Morion Valentin | bât. |
| | 1 | | Moricard Joseph | Jardin |
| | 3 | | Cripier | id |
| | 5 | | La Commune | bât |
| | 7 | | id | Cour. |
| | 9 | | id | bât |
| | 11 | | | Cour |
| | 13 | | Viteau Edme. | bât |
| | 15 | | Riollet Sime | id |
| | 17 | | id | id |
| | 19 | | Larcher Victor. | Vigne |
| | 21 | | Méry Marcel | Jardin |
| | 23 | | Porte | Vigne |
| | 25 | | Moricard Joseph | Hangar |
| | 27 | | Guettard Joseph | bât |
| | 29 | | id | Cour |
| | 31 | | id | bât |
| | 33 | | Guettard Joseph | id |
| | 35 | | id | Cour |
| | 37 | | Guettard Joseph | bât |
| | 39 | | | Cour |
| | 41 | | Guettard Joseph | bât |
| | 43 | | | Cour |
| | 45 | | Guettard Joseph | bât |
| | 47 | | | Cour |
| |

# TABLEAU DES RUES ET AUTRES VOIES PUBLIQUES

*avec les numéros des propriétés, leur nature et les noms des propriétaires.*

| NOMS des RUES ET PLACES. | NUMÉROS des feuilles. | NUMÉROS des propriétés. | NOMS des PROPRIÉTAIRES. | NATURE des PROPRIÉTÉS. |
|---|---|---|---|---|
| Ruelle Charton (Suite) | 4 | 28 | Paysan Edme | bât |
| | | 30 | id | Jardin |
| | | 1 | Larcher Noelle | id |
| | | 3 | Sommet Claude | id |
| | | 5 | Moreau | |
| | | 7 | Chopard Joseph | |
| | | 9 | Duché Joseph | bât |
| | | 11 | id | cour |
| | | 13 | id | terre |
| | | 15 | id | pâturage |
| Rue Cueillelon | 4 | 1 | Duché Joseph | terre |
| | | 3 | Chopard Joseph | id |
| | | 5 | | maison et cour |
| | | 7 | | cour |
| | | 9 | Pernot Alexandre | bât |
| | | 11 | id | terre |
| | | 13 | Pernot Lazare | id |
| | | 15 | Rougeot Blaise | id |
| | | 17 | Saunois Gabriel | id |
| | | 19 | Minard Lazare | id |
| | | 21 | Rollin Auguste | id |
| | | 23 | Barillot François | id |
| | | 25 | | cour |
| | | 27 | Rocher Auguste | bât |
| | | 29 | | cour |
| | | 31 | | terre |
| | | 33 | Pelletier Pierre | id |
| | | 35 | Minard Jean | id |
| | | 37 | | Canal |
| | | 39 | Pelletier Pierre | terre |
| | | 41 | Barillot Joseph | id |
| | | 43 | Mynard Lazare fils | id |
| | 4 | 2 | Saunois Gabriel | Vigne |
| | | 4 | Segault Elisabeth | id |
| | | 6 | Paysan Vve | terre |
| | | 8 | Paysan Edme | Vigne |
| | | 10 | Bourbon Georges | id |
| | | 12 | Boudin Vve | Jardin |
| | | 14 | Boudin Catherine Vve | |
| | | 16 | | Cour |
| | | 18 | Boudin Catherine | bât |
| | | 20 | Molot Charles | |
| | | 22 | Rollin Auguste | bât |
| | | 24 | | cour |
| | | 26 | Deshieux Vve | bât |
| | | 28 | Rocher Auguste | id |
| | | 30 | id | terre |
| | | 32 | Friand Edme | id |
| | | 34 | Pelletier Pierre | id |
| | | 36 | Minard Jn | id |
| | | 38 | Moricard Etienne | id |
| | | 40 | | Canal |
| | | 42 | Larcher Edme | terre |
| Rue des Cornes | 6 | 1 | Bourbon fois | |
| | | 3 | | |
| | | 5 | Bourbon fois | bât |
| | | 7 | Boudin Edme | id |
| | | 9 | | Cour Cne |
| | | 11 | Boudin Jn | bât |

| NOMS des RUES ET PLACES. | NUMÉROS des feuilles. | NUMÉROS des propriétés. | NOMS des PROPRIÉTAIRES. | NATURE des PROPRIÉTÉS. |
|---|---|---|---|---|
| | 6 | 13 | | |
| | | 15 | Larcher Edme | bât |
| | | 17 | | Cour |
| | | 19 | Larcher Edme | |
| | | 21 | Moricard | bât |
| | | 23 | Guettard Joseph | |
| | | 25 | Pouillat Sébastien | |
| | | 2 | Mynard Alexandre | |
| | | 4 | Larcher Edme | |
| | | 6 | id | bât |
| | | 8 | id | Cour |
| | | 10 | id | bât |
| | | 12 | Moricard Cers | id |
| | | 14 | | Cour |
| | | 16 | Bourbon fois | propriété |
| | | 18 | Larcher Edme | terre |
| | | 20 | Minard Jean | id |
| | | 22 | Boudin Bd | id |
| | | 24 | Duché Joseph | id |
| | | 26 | Paysan Vve | id |
| Rue d'Anvers. | 6 | 1 | Larcher Edme | |
| | | 3 | Mynard Jn | bât |
| | | 5 | Cour Commune | |
| | | 7 | Mynard fois | bât |
| | | 9 | | Cour Cne |
| | | 11 | Moricard Cers | bât |
| | | 13 | Minard Cers | terre |
| | | 2 | Bourbon fois | id |
| | | 4 | Cunault Jacques | id |
| | | 6 | Bourbon fois | id |
| | | 8 | Mynard Jn | id |
| | | 10 | id | id |
| | | 12 | Guignot fois | id |
| | | 14 | Passage | Commun |
| | | 16 | Minard Joseph | terre |
| | | 18 | Minard Lazare | id |
| | | 20 | Paysan Vve | id |
| | | 22 | Minard Jn | id |
| | | 24 | Bourbon fois | id |
| | | 26 | Minard Pierre | id |
| | | 28 | Moricard Joseph | id |
| | | 30 | Barillot Joseph | id |
| Ruelle Fiacre. | 6 | 1 | Mynard Alexandre | terre |
| | | 3 | Mynard Lazare | id |
| | | 5 | | Cavée |
| | | 7 | | Cour |
| | | 9 | Pernot Claude | bât |
| | | 11 | | Cour |
| | | 13 | Bourbon Pierre | bât |
| | | 15 | | Cour |
| | | 17 | Sommet Edme | bât |
| | | 19 | id | terre |
| | | 2 | Cunot Jacques | id |
| | | 4 | | |
| | | 6 | Pelletier Pierre | |
| | | 8 | | Cour |
| | | 10 | Pernot Claude | bât |
| | | 12 | Mynard Jn | id |
| | | 14 | Pelletier François | terre |

| NOMS des RUES ET PLACES. | NUMÉROS des feuilles. | NUMÉROS des propriétés. | NOMS des PROPRIÉTAIRES. | NATURE des PROPRIÉTÉS. |
|---|---|---|---|---|
| Rue de Forges | 5 | 1 | Bourbon Simon | bât |
| | | 3 | Bourbon fois | id |
| | | 5 | Boudin Claude | id |
| | | 7 | | Cour |
| | | 9 | Pelletier Jean Paul | bât |
| | | 11 | id | Cour |
| | | 13 | id | bât |
| | | 15 | | Cour |
| | | 2 | Bourbon Simon | bât |
| | | 4 | | |
| | | 6 | Vve Bourbon | terre |
| Rue Malak | 7 | 1 | Hollier Vve | Vigne |
| | | 3 | Destrieux Pierre | bât |
| | | 5 | id | |
| | | 7 | Hollier Vve | bât |
| | | 9 | Moiron Lazare | id |
| | | 11 | Boudin Jeanne | id |
| | | 13 | Gally Jn | bât |
| | | 15 | id | Jardin |
| | | 17 | Bidault | Vigne |
| | 6 | 19 | Gouveau Joseph | bât |
| | | 21 | | Cour |
| | | 23 | Touillat Pierre | |
| | | 25 | | Terrain |
| | | 27 | Larcher Victor | bât |
| | | 29 | Larcher Alexandre | id |
| | | 31 | Larcher fois | id |
| | | 33 | Bourbon fois | |
| | 7 | 2 | Minard Edme | Vigne |
| | | 4 | Touillat Sébastien | Emplacement |
| | | 6 | id | bât |
| | | 8 | | Cour |
| | | 10 | Thomas Vve | bât |
| | | 12 | | Cour |
| | | 14 | Mynard Edme | bât |
| | | 16 | | Cour |
| | | 18 | Friand Edme | bât |
| | | 20 | Gally Jn | id |
| | | 22 | Moricard Rémy | Bât |
| | | 24 | Boudin Alexis | Verger |
| | | 26 | Boudin Simon | terre |
| | | 28 | Coquelet Henri | id |
| | | 30 | Larcher Vve | id |
| | | 32 | Goureau Joseph | id |
| | 6 | 34 | id | bât |
| | | 36 | | Cour Cne |
| | | 38 | Minard Jn fois | terre |
| | | 40 | Barillot Edme | id |
| | | 42 | Pelletier Pierre Paul | id |
| | | 44 | Barillot Edme Constantin | id |
| | | 46 | Larcher Pierre | id |
| | | 48 | Larcher Edme | id |
| | | 50 | Larcher Alexandre | id |
| Rue du Jeu | 7 | 1 | Coquelet Pierre | terre |
| | | 3 | id | Cour |
| | | 5 | id | bât |
| | | 7 | id | Cour |
| | | 9 | id | bât |
| | | 11 | id | Cour |

| NOMS des RUES ET PLACES. | NUMÉROS des feuilles. | NUMÉROS des propriétés. | NOMS des PROPRIÉTAIRES. | NATURE des PROPRIÉTÉS. |
|---|---|---|---|---|
| | 7 | 13 | Coquelet Pierre | |
| | | 15 | | Jardin |
| | | 17 | Bourbon Pierre | |
| | | 19 | Boudin Jn | bât |
| | | 21 | | Cour Cne |
| | | 23 | Cripier | Jardin |
| | | 25 | | Cour |
| | | 27 | Bouchardat Appolinaire | bât |
| | | 29 | id | |
| | | 31 | | Cour |
| | | 33 | Pernot Lazare | bât |
| | | 35 | | Jardin |
| | | 37 | Bourbon Cers | bât |
| | | 39 | id | Cour |
| | | 41 | id | bât |
| | | 43 | id | Cour |
| | | 45 | id | bât |
| | | 47 | | Cour Cne |
| | | 49 | Friand Edme | bât |
| | | 51 | Gally Jn | id |
| | | 2 | Larcher Cers | Vigne |
| | | 4 | Bouchardat | id |
| | | 6 | Boudin Pierre | id |
| | | 8 | Boudin Cers | Cour. bât |
| | | 10 | id | bât |
| | | 12 | Chopard Joseph | |
| | | 14 | Passage | Commun |
| | | 16 | | Cour Commune |
| | | 18 | | id |
| | | 20 | | Cour |
| | | 22 | Chopard Joseph | |
| | | 24 | | Cour |
| | | 26 | Moricard Rémy | bât |

1500 W 188/13

1

Service Vicinal

Département de l'Yonne

Arrondissement d'Avallon

R.A. N° 112

Commune de Girolles.

# Modification au plan d'alignement

Pétition Larché Victor.

# Plan général.

Dressé par l'Agent Voyer cant^al soussigné
A Avallon, le 8 X^bre 1876.

Janet

Echelle de 0^m.005 pour mètre.

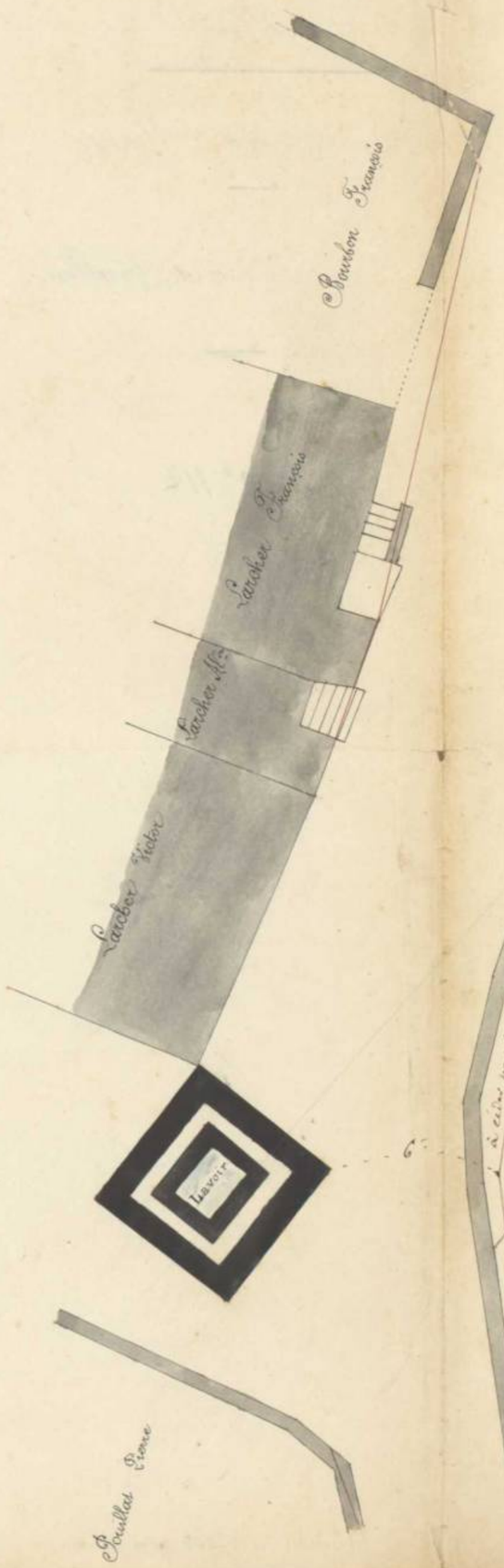
Bourbon François
Larcher François
Larcher Alex
Larcher Victor
Lavoir
Pouillat Pierre

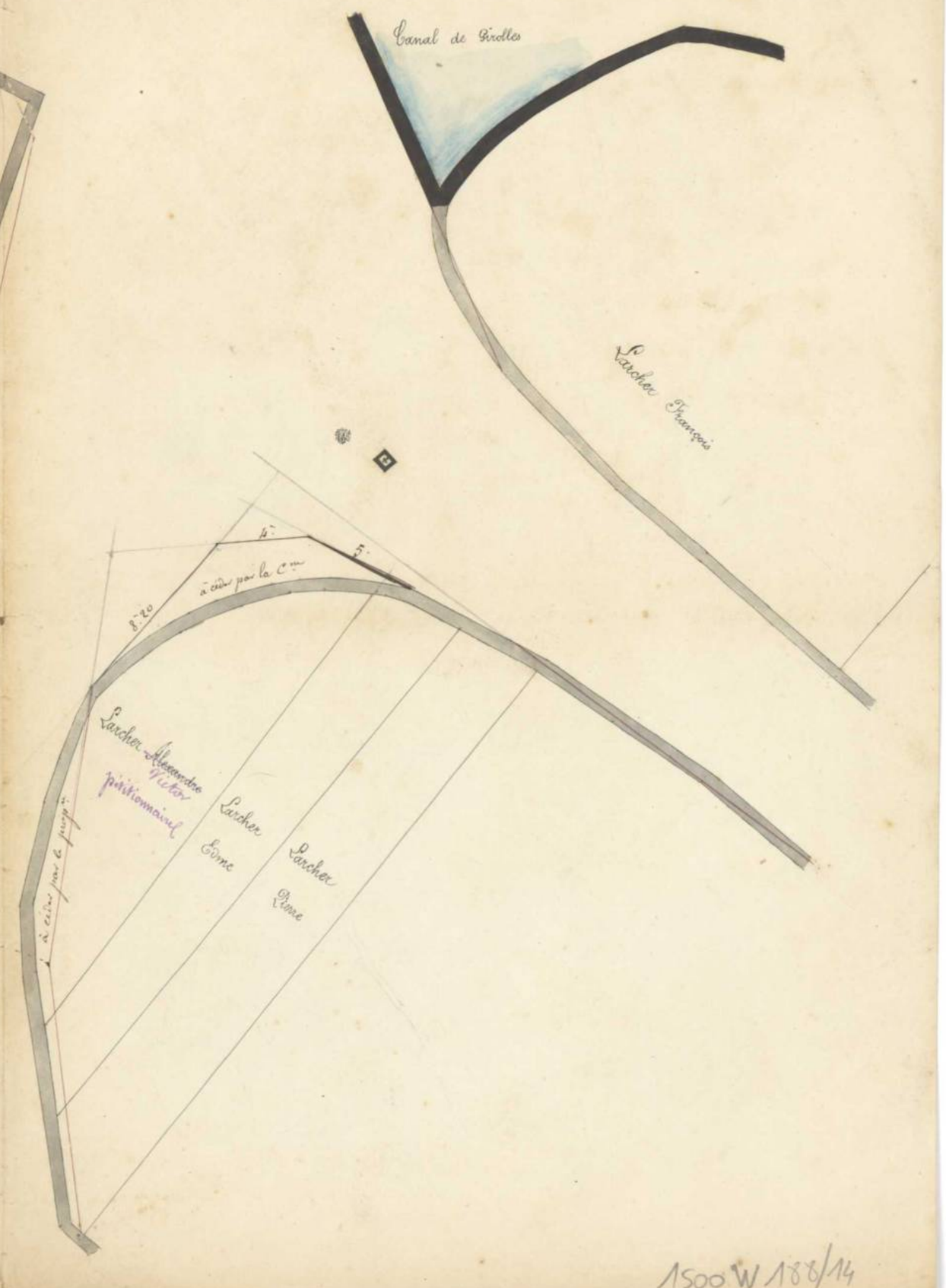
Canal de Pirolles
Larcher François
4.
5.
à céder par la Cne
8.20
Larcher Alexandre Victor
pétitionnaire
Larcher Edme
Larcher Pierre
à céder par le propre

1500 W 188/14

DÉPARTEMENT

de

L'YONNE.

ARRONDISSEMENT

d'Avallon.

CANTON

de Vézelay.

SERVICE VICINAL.

# COMMUNE

DE

# CIVRY.

## PLAN D'ALIGNEMENT.

AUXERRE, TYPOGRAPHIE CH. GALLOT.

1500 W 190/1

# PROCÈS-VERBAL DU TRACÉ DES ALIGNEMENTS.

| NOMS DES RUES. | INDICATION DES ALIGNEMENTS. COTÉ DROIT. | INDICATION DES ALIGNEMENTS. COTÉ GAUCHE. | LARGEURS ADOPTÉES. |
|---|---|---|---|
| | Commune de Sivry. | | |
| Chemin de moyenne comm.ⁿ N.° 41. | 1.° Ligne droite parallèle à l'alig.ᵗ opposé à 9.ᵐ de distance. | 1.° Limite du mur de clôture du N.° 1 conservé | 9.ᵐ |
| | 2.° id. | | |
| | 3.° id. | 2.° Limite du mur de clôture du N.° 3 conservé | 9.ᵐ |
| | 4.° id. | 3.° Ligne droite entre le 1.er angle du bât. N.° 4 et le 2.ᵉ angle du bât. N.° 31. | 9.ᵐ |
| | 5.° Ligne droite partant à 9.ᵐ de l'alig.ᵗ opposé et passant au 1.er angle du bât. N.° 41, prolongé jusqu'à l'intersection du mur de clôture du N.° 64 | 4.° Ligne droite partant de ce dernier point et menée parallèlement à l'alig.ᵗ opposé à 9.ᵐ de distance | 9.ᵐ |
| | | 5.° Ligne droite partant du 1.er angle du N.° 41 et aboutissant au point de l'alig.ᵗ suivant coupé le mur de clôture du N.° 49 | |
| | 6.° Une partie du mur de clôture du N.° 64 conservé | 6.° Alignement déterminé par le prolongement de la façade du bât. N.° 63 | |
| | 7.° Ligne droite parallèle à l'alig.ᵗ opposé à 9.ᵐ de distance. | 7.° Ligne droite entre le 1.er angle du bât. N.° 63 et le 2.ᵉ angle du bât. N.° 67 | 9.ᵐ |
| | 8.° Ligne droite partant à 9.ᵐ de l'alig.ᵗ opposé et aboutissant à l'extrémité du 1.er mur latéral de l'enclos du bât. N.° 68 | 8.° Ligne droite partant de ce dernier point et passant à 9.ᵐ de l'extrémité de l'alig.ᵗ opposé, prolongé jusqu'à la Grande Rue | 9.ᵐ |
| | 9.° Ligne droite entre ce dernier point et l'extrémité du mur de clôture du N.° 76 | | |
| | 10.° Alignement parallèle à l'alignement opposé à 9.ᵐ de distance | 9.° Alignement déterminé par le prolongement des façades des bât.ˢ N.ˢ 91 et 92 | 9.ᵐ |
| | 11.° Ligne droite partant à 9.ᵐ du 2.ᵉ angle du bât. N.° 93 et aboutissant au 1.er angle du bât. N.° 90 | 10.° Ligne droite partant du 2.ᵉ angle du bât. N.° 93 et aboutissant à 9.ᵐ de l'alig.ᵗ opposé | 9.ᵐ |
| | 12.° Ligne droite entre le 1.er angle du bât. N.° 90 et le 1.er angle du petit bât. N.° 92. | 11.° Alignement parallèle à l'alignement opposé à 9.ᵐ de distance | 9.ᵐ |
| | 13.° Alignement partant de ce dernier point et mené parallèle à l'alig.ᵗ opposé à 9.ᵐ de distance. | 12.° Ligne droite partant du point formé par l'intersection de l'alig.ᵗ précédent avec la limite entre les N.ˢ 107 et 109, et aboutissant à un point pris à 1.ᵐ 25 retraite sur le 2.ᵉ mur latéral du 1.er enclos du bât. N.° 111. | |
| | 14.° Alignement parallèle à l'alig.ᵗ opposé à 9.ᵐ de distance. | 13.° Ligne droite entre ce dernier point et le 1.er angle du bât. N.° 121 | 9.ᵐ |
| | 15.° id. | 14.° Alignement partant de ce dernier point et aboutissant au 1.er angle du bât. N.° 143 | 9.ᵐ |
| | 16.° Ligne droite passant à 9.ᵐ du 1.er angle du bât. N.° 143 et aboutissant au 2.ᵉ angle du N.° 10 | 15.° Ligne droite partant de ce dernier point et aboutissant sur la façade latérale du bât. N.° 145 et à 9.ᵐ du 2.ᵉ angle du bât. N.° 115 | 9.ᵐ |
| | 17.° Limite du mur de clôture du N.° 114 conservé | 16.° Alignement déposé comme au plan | |
| | 18.° Limite du mur de clôture du N.° 114 conservé | 17.° id. | 9.ᵐ |
| | 19.° Alignement déterminé comme au plan à 9.ᵐ de l'alig.ᵗ opposé | | |
| | 20.° Suite du pan coupé déterminé comme au plan | 18.° Suite du pan coupé déterminé comme au plan à 9.ᵐ du pan coupé opposé | 9.ᵐ |
| | 21.° Ligne droite partant de la façade du bât. N.° 156 et passant au 2.ᵉ angle du bât. N.° 154, et prolongé jusqu'à l'angle de la Rue | 19.° Ligne droite parallèle à l'alig.ᵗ opposé à 9.ᵐ de distance. | |
| | 22.° Façade du bât. N.° 140 conservé. | 20.° Une partie de la façade du bât. N.° 169 conservé | |
| | 23.° Ligne droite entre le 2.ᵉ angle du bât. N.° 140 et le 1.er angle du bât. N.° 146. | 21.° Ligne droite partant à 9.ᵐ du 1.er angle du bât. N.° 3 (Rue de la Rue) et menée parallèlement à la façade du bât. N.° 140 et prolongé jusqu'au 4.ᵉ angle du bât. N.° 146. | |
| | 24.° Façade du bât. N.° 146 conservé | 22.° Alignement parallèle à l'alig.ᵗ opposé à 9.ᵐ de distance | 9.ᵐ |
| | 25.° Ligne droite parallèle à l'alig.ᵗ opposé à 9.ᵐ de distance | 23.° Ligne droite entre le point d'intersection de l'alig.ᵗ précédent avec le mur de clôture du N.° 151 et le 1.er angle du bât. N.° 154. | |

| NOMS DES RUES. | INDICATION DES ALIGNEMENTS. COTÉ DROIT. | INDICATION DES ALIGNEMENTS. COTÉ GAUCHE. | LARGEURS ADOPTÉES. |
|---|---|---|---|
| | 26.° Ligne droite parallèle à l'alig.ᵗ opposé à 9.ᵐ de distance. | 24.° Ligne droite partant de ce dernier point et se raccordant avec la façade du bât. N.° 193 | 9.ᵐ |
| | 27.° id. | 25.° Ligne droite entre le 2.ᵉ angle du bât. N.° 193 et le 1.er angle du bât. N.° 199. | 9.ᵐ |
| | 28.° id. | 26.° Façade du bât. N.° 199 conservé. | 9.ᵐ |
| | 29.° id. | 27.° Limite du N.° 201 et façades du bât. N.° 203 et 205 conservés. | 9.ᵐ |
| | 30.° Ligne droite partant à 9.ᵐ de l'alig.ᵗ opposé et aboutissant au 2.ᵉ angle du bât. N.° 190 | 28.° Ligne droite partant du 2.ᵉ angle du bât. N.° 207 et menée parallèlement à l'alig.ᵗ opposé à 9.ᵐ de distance | 9.ᵐ |
| | 31.° Alignement partant de ce dernier point et aboutissant au 1.er angle du bât. N.° 184 | 29.° Alignement parallèle à l'alig.ᵗ opposé à 9.ᵐ de distance. | 9.ᵐ |
| | 32.° Ligne droite entre ce dernier point et le 1.er angle du bât. N.° 190. | 30.° Ligne droite partant à 9.ᵐ de l'alig.ᵗ opposé et aboutissant au 2.ᵉ angle du bât. N.° 239 | |
| | 33.° Ligne droite parallèle à l'alig.ᵗ opposé à 9.ᵐ de distance. | 31.° Ligne droite entre ce dernier point et le 1.er angle du mur de clôture N.° 237 | 9.ᵐ |
| | 34.° Limites actuelles des N.ˢ 194, 196 et 198 conservées | 32.° Limites actuelles des N.ˢ 249, 259 et 261 conservées | |
| La Riotte. | 1.° Ligne droite partant à 1.ᵐ de l'alig.ᵗ opposé et aboutissant à l'angle rentrant formé par la jonction des murs de clôture du N.° 6 et 8 | 1.° Ligne droite partant de l'extrémité du mur de clôture du N.° 1 et aboutissant sur l'extrémité de l'alig.ᵗ opposé et à 9.ᵐ de distance. | |
| | 2.° Ligne droite entre ce dernier point et le 2.ᵉ angle du bât. N.° 36. | 2.° Ligne droite parallèle à l'alig.ᵗ opposé à 9.ᵐ de distance. | 9.ᵐ |
| | 3.° Ligne droite entre ce dernier point et le 2.ᵉ angle du bât. N.° 14. | 3.° id. | 9.ᵐ |
| | 4.° Limite du mur de clôture du N.° 16 conservé | 4.° id. | 9.ᵐ |
| | 5.° Façade du bât. N.° 18 conservé et prolongé jusqu'à celle du N.° 34 | 5.° id. | 9.ᵐ |
| | 6.° Ligne droite partant du 1.er angle du bât. N.° 32 et passant à 9.ᵐ de l'extrémité de l'alig.ᵗ opposé et prolongé jusqu'à la rencontre du mur de clôture du N.° 43. | 6.° Ligne droite partant sur et à 9.ᵐ du 1.er angle du bât. N.° 32, et aboutissant à l'angle saillant formé par le mur de clôture N.° 19 | 9.ᵐ |
| | 7.° Ligne droite partant du point de l'alig.ᵗ précédent coupé le mur de clôture du N.° 43, et l'angle saillant formé par la limite du N.° 44. | 7.° Seconde partie du mur de clôture du N.° 19 conservé | |
| | 8.° Seconde partie de la limite du N.° 44 et limite du N.° 43 Chemin de moyenne Communication N.° 41. | 8.° Limite du N.° 21 et façade du N.° 23 conservés. | |
| | | 9.° Ligne droite entre le 2.ᵉ angle du bât. N.° 23 et le 1.er angle du N.° 48 Chemin de moyenne communication N.° 41 | |
| Rue du Mal-perthuis. | 1.° Façades et limite des N.ˢ 14 et 16 conservés et prolongés jusqu'à la rencontre de l'alig.ᵗ suivant. | 1.° Une partie du mur de clôture du N.° 1 conservé | |
| | 2.° Alignement déterminé par la façade du bât. N.° 12 prolongé de part et d'autre jusqu'aux alig.ᵗˢ précédent et suivant. | 2.° Ligne droite parallèle à l'alig.ᵗ opposé à 6.ᵐ de distance | 6.ᵐ |
| | 3.° Ligne droite partant du 2.ᵉ angle de l'enclos et aboutissant au 1.er angle du mur de clôture du N.° 13 | 3.° id. | 6.ᵐ |
| | 4.° Première partie du mur de clôture du N.° 13 conservé | 4.° id. | 6.ᵐ |
| | 5.° Seconde partie du mur de clôture du N.° 13 conservé et prolongé jusqu'à l'angle du bât. N.° 33. | 5.° id. | 6.ᵐ |
| | 6.° Première façade du bât. N.° 33 conservé | 6.° id. | 6.ᵐ |
| | 7.° Ligne droite parallèle à l'alig.ᵗ opposé à 6.ᵐ de distance | 7.° Une partie du mur de clôture du N.° 1 conservé | |
| | 8.° id. | 8.° Ligne droite partant du 1.er angle du bât. N.° 3 et le 2.ᵉ angle du 1.er bât. N.° 1. | 6.ᵐ |
| | | 9.° Ligne droite partant de ce dernier point se dirigeant comme au plan. | 6.ᵐ |
| La Ruelle. | 1.° Ligne droite entre le 1.er angle du bât. N.° 2 et le 1.er angle du bât. N.° 4. | 1.° Limites actuelles des N.ˢ 1, 3, 5 et 9 conservés. | |
| | 2.° Façade du bât. N.° 4 conservé | 2.° Ligne droite parallèle à l'alig.ᵗ opposé à 4.ᵐ de distance. | 4.ᵐ |

AUXERRE, IMP. CH. GALLOT.

1901/2

# PROCÈS-VERBAL DU TRACÉ DES ALIGNEMENTS.

| NOMS DES RUES. | INDICATION DES ALIGNEMENTS. COTÉ DROIT. | INDICATION DES ALIGNEMENTS. COTÉ GAUCHE. | LARGEURS ADOPTÉES. |
|---|---|---|---|
| La Ruelle (Suite.) | 2° Ligne Droite entre le 2e angle du bât. N°5 et l'angle rentrant formé par la jonction des murs de clôture des N°s 12 et 14.<br>4° Première partie du mur de clôture du N° 14 conservée.<br>5° Ligne Droite portant du mur de clôture N° 14, le prolongeant au 2e angle du 2e bât. situé sur la façade Nord de l'Eglise. | 2° Ligne parallèle à l'alig.t opposé à 4m.50 de distance.<br>4° Limite actuelle des N°s 15 et 17 conservée. | 4m. |
| Rue des Fossés. | 1° Ligne Droite entre le 2e angle du mur de clôture du N° 2 et le 2e angle du bât. N° 3 | 1° Ligne Droite portant de l'angle saillant formé par le mur de clôture du N° 1, et aboutissant au 2e angle du mur de clôture N° 2.<br>2° Ligne Droite entre ce dernier point et le 2e angle du mur de clôture du N° 11<br>3° Limite du N° 11 et façade du bât. N° 13 conservée | |
| Rue du Château. | 1° Limite du mur de clôture du N° 2 conservée.<br>2° Première partie du mur de clôture du N° 4 conservée.<br>3° Ligne Droite portant de l'angle rentrant formé par le mur de clôture du N° 4 et aboutissant au 2e angle du N° 6.<br>4° Façade du bât. N° 6 conservée. | 1° Limite du mur de clôture N° 1 conservée.<br>2° Façade de l'Eglise conservée. | |
| Grande Rue. | 1° Ligne Droite entre le 2e angle du bât. N° 2 et le 2e angle du mur de clôture du N° 8<br>2° Limite du mur de clôture du N° 10 conservée.<br>3° Limite du mur de clôture du N° 12 conservée. | 1° Ligne Droite entre le 2e angle du côté latéral de la croix située au 1er angle du bât. N° 1, et aboutissant au 1er angle du mur de terrasse du bât. N° 4<br>2° Limite de ce dernier mur et façade du 2e bât. N° 6 conservée.<br>3° Limite de la cour N° 9 conservée.<br>4° Ligne Droite entre le 1er angle du bât. N° 9 et le 2e angle du bât. N° 13.<br>5° Ligne Droite portant de ce dernier point et se raccordant avec la 2e partie du mur de clôture du N° 15<br>6° Façade du bât. N° 17 conservée. | |
| Rue de la Barre. | 1° Ligne Droite portant à 9m. de la façade du bât. N° 1 et (Chemin de moyenne com.n) et aboutissant à un point situé enface et à 9m. du 1er angle du 2e bât. N° 3.<br>2° Ligne parallèle à l'alig.t opposé à 9m. de distance.<br>3° Ligne Droite portant d'un point situé enface et à 9m. du 2e angle du bât. N° 3 et aboutissant au 2e angle du N° 32.<br>4° Façade du bât. N° 32 conservée.<br>5° Ligne Droite entre le 2e angle du bât. N° 32 et le 2e angle du bât. N° 33.<br>6° Ligne Droite portant de ce dernier point, et passant au 2e angle du N° 48 et s'arrêtant sur le 2e mur latéral de clôture du N° 52.<br>7° Ligne Droite portant d'un point formé par la rencontre de l'alig.t précédent avec le 2e mur latéral du N° 52, et passant au 1er angle du bât. N° 54. | 1° Limite du N° 1 conservée.<br>2° Façade du bât. N° 3 conservée.<br>3° Ligne Droite entre le 2e angle du bât. N° 3 et le 1er angle du bât. N° 11.<br>4° Alignement déterminé comme au plan.<br>5° Alignement parallèle à l'alig.t opposé à 9m. de distance<br>6° id<br>7° Limite des murs de clôture des N°s 45 et 47 conservée.<br>8° Ligne Droite entre le 2e angle du N° 47 et l'angle formé par la façade du bât. N° 51, rencontré par la 2e face latérale du petit bât. du même N°.<br>9° Seconde partie de la façade du bât. N° 51 conservée. | |

| NOMS DES RUES. | INDICATION DES ALIGNEMENTS. COTÉ DROIT. | INDICATION DES ALIGNEMENTS. COTÉ GAUCHE. | LARGEURS ADOPTÉES |
|---|---|---|---|
| | 3° Ligne Droite parallèle à l'alig.t opposé à 6m. de distance | 16° Ligne Droite passant au 2e angle du bât. N° 11 et aboutissant par l'extrémité du mur de clôture du N° 19 | |

Observation Générale.

Tous les pans coupés seront rétablis conformément aux indications du plan.

AUXERRE, IMP. CH. GALLOT.

19013

# PLAN GÉNÉRAL.



Un Certificat du Maire de Givry attestant que l'arrêté approuvant le plan d'alignement de la commune a été publié et affiché le 3 octobre 1924 est donné dans le dit arrêté




Vu et approuvé conformément à notre arrêté en date du ce jourd'hui le présent plan d'alignement comprenant Quatre feuilles de détail.

A Auxerre le 3 février 1925

Le Préfet de l'Yonne.

Dressé par l'Agent Voyer Cantonal soussigné,

Vérifié par l'Agent Voyer d'Arrondissement,

Vu et présenté par l'Agent Voyer en Chef,

AUXERRE, TYPOGRAPHIE CH. GALLOT.

190/4


1ère Feuille
A
La
Riotte
A
Riotte
Chemin
de
moyenne
communication
N° 11
2e Feuille
Vu et présenté par l'Agent Voyer en Chef.
Bonnet

1500 W 190/5

1re Feuille

2e Feuille

3e Feuille

3e Feuille

Chemin de moyenne communication

Rue du Mal-pertuis

Rue du Mal-pertuis

Rue du Mal-pertuis

Ruelle Ste

Ruelle Ste

Rue du Mal-pertuis

Rue du Mal-pertuis

Rue du Mal-pertuis

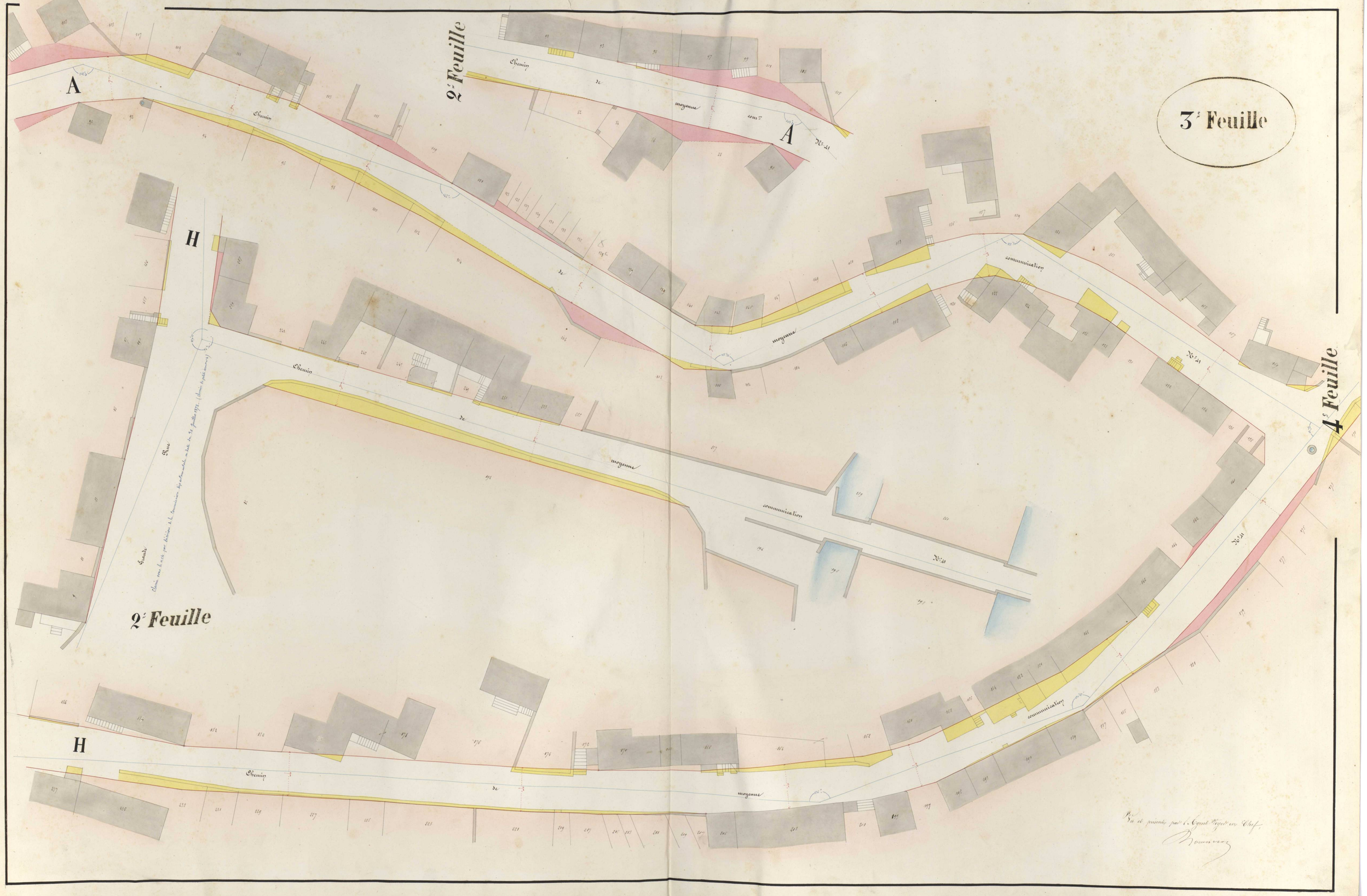
3e Feuille
2e Feuille
4e Feuille
2e Feuille
A
A
H
H
Chemin de moyenne communication
Chemin de moyenne communication
Chemin de moyenne communication
Chemin de moyenne communication
Rue Grande
Vu et présenté par l'Agent Voyer en Chef,

190/7

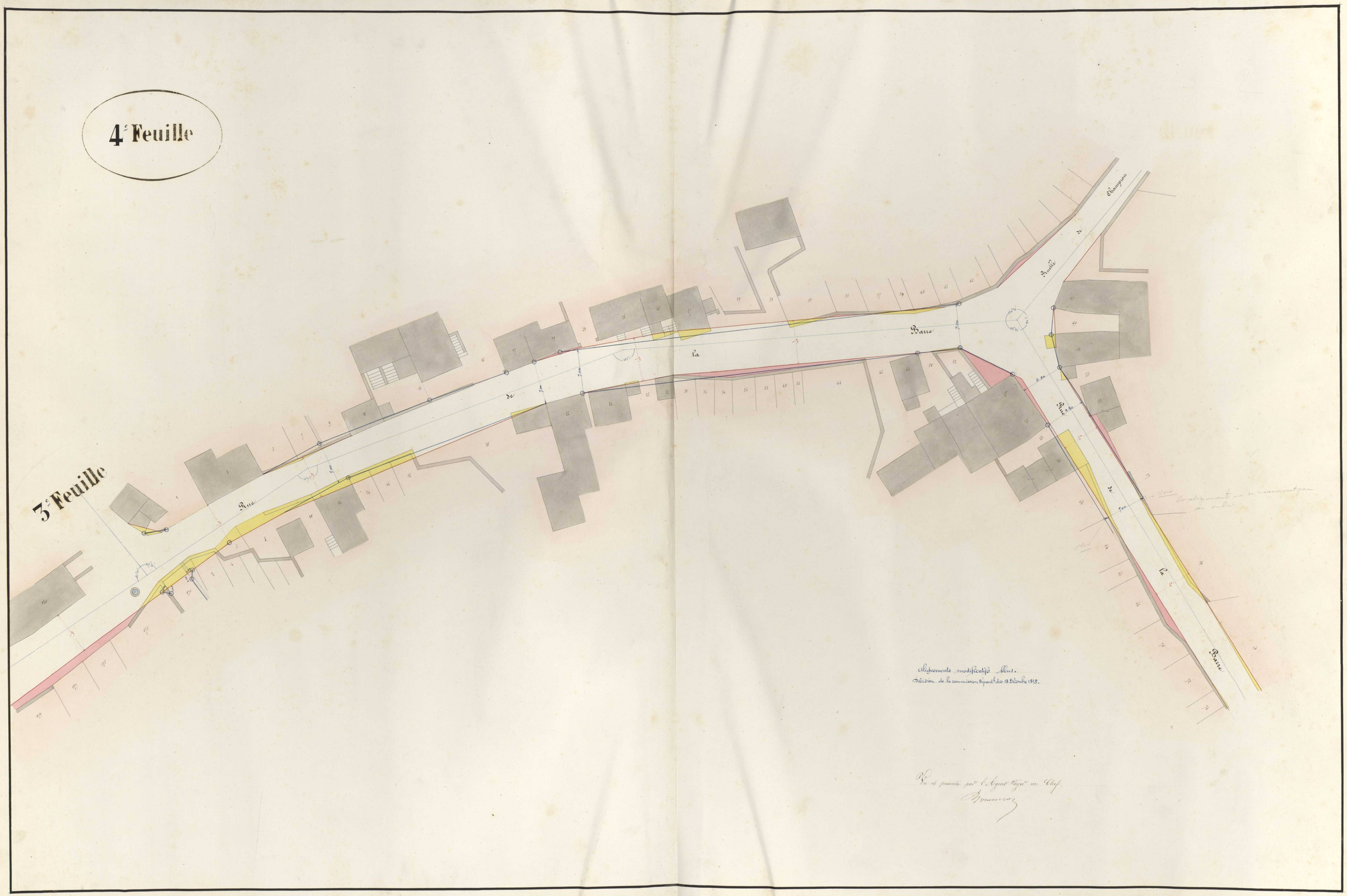
4e Feuille
3e Feuille
Rue de la Barre
Rue de la Barre
Rue de Champion
Voir
Voir
Alignements modificatifs bleus.
Décision de la commission départ.le du 13 Décembre 1815.
Vu et présenté par l'Agent Voyer en Chef,
Bonnerez

190/8

# TABLEAU DES RUES ET AUTRES VOIES PUBLIQUES

***avec les numéros des propriétés, leur nature et les noms des propriétaires.***

## Commune de Giory.

| NOMS des RUES ET PLACES. | NUMÉROS des feuilles. | NUMÉROS des propriétés. | NOMS des PROPRIÉTAIRES. | NATURE des PROPRIÉTÉS. |
|---|---|---|---|---|
| Chemin de Moyt com. N°41. | 1re | 1 | Courtot Pierre | Terre |
| | id | 3 | Veilleraux Hugues | Jardin |
| | | 5 | Guignet le fils ainé | Bâti |
| | | 7 | Cour et Commun. | |
| | | 9 | Paulard, Vve Benhamin | Bâti |
| | | 11 | Guignet, le fils ainé | id |
| | | 13 | Paulard Vve Benhamin | |
| | | 15 | Paulard, Louis | |
| | | 17 | id | Cour |
| | | 19 | Cour et Commun. | |
| | | 21 | Gillet fils | Bâti |
| | | 23 | Cour et Commun. | |
| | | 25 | id | id |
| | | 27 | Cossin Louis | Bâti |
| | | 29 | Poze, Joseph | id |
| | | 31 | Veilleraux, Hugues | |
| | | 33 | Gaillot, Ambroise | |
| | | 35 | Poze, Joseph | Cour |
| | | 37 | Courtot Etienne | id |
| | | 39 | Courtois Louis | Jardin |
| | | 41 | Renaud Nicolas | id |
| | | 43 | La Commune | Terre |
| | | 45 | Poze, Joseph | Cour |
| | | 47 | Croix, Guillaume | id |
| | 1re | 47 | Cour et Commun. | |
| | | 49 | Gillet Guillaume | Cour |
| | 2e | 51 | Courtot, Etienne | id |
| | id | 53 | id | Bâti |
| | | 55 | | Cour |
| | | 57 | Courtot Amable | Bâti |
| | | 59 | Cour et Commun. | |
| | | 61 | Croix, Vve | Bâti |
| | | 63 | Cour et Commun. | |
| | | 65 | Guignet, Etienne | Bâti |
| | | 67 | id | id |
| | | 69 | Cour et Commun. | |
| | | 71 | Mercard | Bâti |
| | | 73 | Cour et Commun. | |
| | | 75 | Paulard Edme | Bâti |
| | | 77 | Gillet, Etienne | id |
| | | 79 | Passage Commun. | |
| | | 81 | Gillet Etienne | Bâti |
| | | 83 | Mercier Denise | id |
| | | 85 | Marin Prêtre | |
| | | 87 | Croix, Valery | |
| | | 89 | Cour et Commun. | |
| | 3e | 91 | Rappeneau, Charles | Bâti |
| | id | 93 | Masson, Nicolas Vve | id |
| | | 95 | Mongeot fils | |
| | | 97 | Veilleraux, Joseph | |
| | | 99 | Guignet le fils | |
| | | 101 | Cour et Commun. | |
| | | 103 | Veilleraux Etienne | Bâti |
| | | 105 | Masson, Vve | Cour |
| | | 107 | Croix, Valery | id |
| | | 109 | Rappeneau, Charles | |
| | 3e | 111 | Tiare, Etienne | Bâti |
| | id | 113 | id | Cour |
| | | 115 | | Jardin |
| | | 117 | Suite | |
| | | 119 | Garreau, Vve | Cour |
| | | 121 | id | Bâti |
| | | 123 | Guinet, Ambroise | Cour |
| | | 125 | Garreau, Vve | |
| | | 127 | Parchet, Vve | |
| | | 129 | Brillard, Vve | |
| | | 131 | Garreau, Vve | |
| | | 133 | Paulard, Louis | Bâti |
| | | 135 | Paulard, Joseph | id |
| | | 137 | Cour et Commun. | |
| | | 139 | Guignet, Ambroise | Bâti |
| | | 141 | id | id |
| | | 143 | | Cour |
| | | 145 | Paulard, Joseph | Jardin |
| | | 147 | id | Cour |
| | | 149 | | Bâti |
| | | 151 | Cour et Commun. | |
| | | 153 | Meurin, Julien | Hangar |
| | | 155 | Cour et Commun. | |
| | | 157 | Massey, Vve | Bâti |
| | | 159 | C. Cour et Commun. | |
| | | 161 | Meurin, Louise | Bâti |
| | | 163 | Cour et Commun. | |
| | | 165 | Renaud, Nicolas | Bâti |
| | | 167 | Renaud, Nicolas Vve | Cour |
| | | 169 | Courtois, Vve | Cour |
| | | 171 | Renaud Nicolas | id |
| | | 173 | Renaud, Nicolas Vve | Cour |
| | | 175 | Meurin, Louise | id |
| | | 177 | Meurin, Remain | Cour |
| | | 179 | Massey, Vve Edme | id |
| | | 181 | Hublet, Joseph | |
| | | 183 | Renaud Simon | Cour |
| | | 185 | Hublet, Joseph | Bâti |
| | | 187 | id | Bâti |
| | | 189 | Renaud, Simon | id |
| | | 191 | Renaud, Simon | |
| | | 193 | Renaud, Simon | |
| | | 195 | Renaud, Simon | |
| | | 197 | Cour et Commun. | |
| | | 199 | Renaud, Simon | Bâti |
| | | 201 | Cour et Commun. | |
| | | 203 | Clair Vve | Bâti |
| | | 205 | Pigé Etienne | id |
| | | 207 | id | Cour |
| | | 209 | Clair Jean | Cour |
| | | 211 | Sellier Vve | id |
| | | 213 | Veilleraux, Simon | |
| | | 215 | Renaud, Nicolas | |
| | | 217 | Guignet, Etienne | |
| | | 219 | Masson, Etienne | |
| | | 221 | Meurin, Louis | Pré |
| | | 223 | Defert Vve P. | Pré |
| | | 225 | Mercier fils | id |
| | | 227 | Gillet fils Vve | |
| | | 229 | Chaudet, Simon | |
| | | 231 | Mercier Etienne Vve | Cour |
| | 3e | 233 | Cheudey Simon | Cour |
| | id | 235 | id | Bâti |
| | | 237 | Pigé Pierre | id |
| | | 239 | Mongeot, Edme | |
| | | 241 | id | Cour |
| | | 243 | id | Bâti |
| | | 245 | Veilleraux, Vallery | Cour |
| | | 247 | Defert, Pierre | id Bâti |
| | | 249 | Veilleraux, Vallery | Cour |
| | | 251 | Veilleraux, Guillaume | Bâti |
| | | 253 | Defert, Charles | id |
| | | 255 | Passage Commun. | |
| | | 257 | Meurin, Edmond | Pré |
| | | 259 | | Bâti |
| | | 261 | Meurin, Ernest | Pré |
| | 1re | 2 | Courtot, Etienne | Cour |
| | id | 4 | Veilleraux, Hugues | id |
| | | 6 | Masson, Guillaume | |
| | | 8 | Defert fils | |
| | | 10 | Paulard, Louis | |
| | | 12 | Cossin, Louis | |
| | | 14 | Cereble, Etienne | |
| | | 16 | Courtois, Pierre | |
| | | 18 | Cereble, Etienne | |
| | | 20 | Meurin, Jacques | |
| | | 22 | Meurin, Julien | |
| | | 24 | Cossin, Georges | |
| | | 26 | Courtot, Etienne | Jardin |
| | | 28 | Cereble, Etienne | Cour |
| | | 30 | id | Bâti |
| | | 32 | Veilleraux, Hugues | id |
| | | 34 | id | Cour |
| | | 36 | Poze, Joseph | id |
| | | 38 | Pigé, Pierre | Cour |
| | | 40 | Meurin, Jacques | Cour |
| | | 42 | Aubert, Paul | id |
| | | 44 | Gaillot, Ambroise | Bâti |
| | | 46 | Cour et Commun. | |
| | | 48 | Mongeot, Edme | Bâti |
| | | 50 | La Commune | Cour |
| | | 52 | id | Bâti |
| | | 54 | Meurin, Edmond | Cour |
| | 2e | 56 | Croix, Jean | Cour |
| | id | 58 | Croix, Pierre | Bâti |
| | | 60 | Cour et Commun. | |
| | | 62 | Claude Vve | Bâti |
| | | 64 | Cour et Commun. | |
| | | 66 | Paulard, Simon | Bâti |
| | | 68 | Perreaux, Francois | id |
| | | 70 | Contenot, Pierre | |
| | | 72 | Cour et Commun. | |
| | | 74 | Mercier Denise | Cour |
| | | 76 | Courtois Pierre | id |
| | | 78 | Pigé Etienne | Bâti |
| | | 80 | id | Jardin |
| | 3e | 82 | Rappeneau, Charles | Cour |
| | id | 84 | Masson, Vve | Hangar |
| | | 86 | Mongeot, Claude | Bâti |
| | | 88 | id | Cour |
| | | 90 | | Bâti |
| | | 92 | Masson, Nicolas | Cour |
| | 1re | 94 | Masson, Nicolas Vve | Jardin |
| | id | 96 | Masson, Jean Mathieu | Cour |
| | | 98 | Masson, Edme Vve | Vigne |
| | | 100 | Gillet, Jules | Cour |
| | | 102 | id | Vigne |
| | | 104 | Defert fils | Cour |
| | | 106 | Defert, Edme | Jardin |
| | | 108 | id | Cour |
| | | 110 | | Hangar |
| | | 112 | Masson, Vve | Cour |
| | | 114 | Poulard, Joseph | Jardin |
| | | 116 | Masson, Vve | Bâti |
| | | 118 | Meurin, Vve | id |
| | | 120 | | Cour |
| | | 122 | Masson, Vve | Bâti |
| | | 124 | Veilleraux, Appolinaire | id |
| | | 126 | Meurin, Louis | |
| | | 128 | Courtois Nicolas | |
| | | 130 | Meurin, Pierre | Cour |
| | | 132 | id | Bâti |
| | | 134 | Meurin, Louis | id |
| | | 136 | Passage | |
| | | 138 | Courtois, Nicolas | |
| | | 140 | id | Bâti |
| | | 142 | Croix, Simon | id |
| | | 144 | Passage Commun. | |
| | | 146 | Noblet, Joseph | Bâti |
| | | 148 | Meurin, Remain | id |
| | | 150 | Croix, Simon | |
| | | 152 | Meurin, Remain | |
| | | 154 | Croix, Simon | |
| | | 156 | id | Cour |
| | | 158 | Courtois le Vve | Bâti |
| | | 160 | Renaud, Simon | id |
| | | 162 | Pigé, Etienne | Vigne |
| | | 164 | Claude Vve | id |
| | | 166 | Sellier, Jean | Bâti |
| | | 168 | id | id |
| | | 170 | Courtois | |
| | | 172 | id | Jardin |
| | | 174 | Croix, Guillaume | id |
| | | 176 | Paulard, Louis | Cour |
| | | 178 | Paulard, Jean Marie | Bâti |
| | | 180 | Mongeot, Jean | id |
| | | 182 | id | Cour |
| | | 184 | Gillet, Pierre | Bâti |
| | | 186 | Colas, Virgile | Vigne |
| | | 188 | Pigé, Pierre | Terre |
| | | 190 | Colas, Virgile | Bâti |
| | | 192 | Meurin, Louis | Jardin |
| | | 194 | Place | |
| | | 196 | Chemin | |
| | | 198 | Meurin, Louis | Pré |

Ch. GALLOT, imp. de la Préfecture.

1500 W 190/9

# TABLEAU DES RUES ET AUTRES VOIES PUBLIQUES

***avec les numéros des propriétés, leur nature et les noms des propriétaires.***

| NOMS des RUES ET PLACES. | NUMÉROS des feuilles. | NUMÉROS des propriétés. | NOMS des PROPRIÉTAIRES. | NATURE des PROPRIÉTÉS. |
|---|---|---|---|---|
| La Riolle. | 1re | 1 | Meirieu Jh Vve | Vigne |
| | id | 2 | Pautard fils | Cne |
| | | 3 | Griffon Joseph | id |
| | | 7 | Croix Etne | id |
| | | 9 | Cantin | |
| | | 11 | Guignet Charles | Cne |
| | | 13 | Guignet Ambroise | Jard. |
| | | 15 | Mayet Guillaume | Cnue |
| | | 17 | id | Jard. |
| | | 19 | Croix Jh Vve | id |
| | | 21 | Croix Guillaume | Cnue |
| | | 23 | id | Bât. |
| | | 25 | id | Hangar |
| | | 2 | Croix Jean | Cne |
| | | 4 | Perrier Julien | id |
| | | 6 | Veillerieux Hugues | |
| | | 8 | Content Jean | Jard. |
| | | 10 | id | Cnue |
| | | 12 | Content Jean | id |
| | | 14 | id | Bât. |
| | | 16 | Perrin Pierre | id |
| | | 18 | id | Jard. |
| | | 20 | Marpeaux | Bât. |
| | | 22 | | Cne Commune |
| | | 24 | Perrin Pierre | Bât. |
| | | 26 | Mayet Guillaume | Jard. |
| | | 28 | id | Bât. |
| | | 30 | | Passage Commun |
| | | 32 | Guignet Etne | Bât. |
| | | 34 | Croix Jh Vve | id |
| | | 36 | id | |
| | | 38 | | Cnue |
| | | 40 | | Place |
| | | 42 | Renaud Nicolas | Jard. |
| | | 44 | id | Cnue |
| Rue du Mal-paltuis | 2e | 1 | Meirieu Armand | Cne |
| | id | 3 | Pautard fils | Bât. |
| | | 5 | Pautard Joseph | id |
| | | 7 | Mercier Jean | Bât. |
| | | 9 | id | Cnue |
| | | 11 | Pautard Nicolas | Bât. |
| | | 13 | Meirieu Joseph | id |
| | | 15 | id | Cnue |
| | | 17 | | Jard. |
| | | 19 | Pautard Etienne | id |
| | | 21 | Leclerc Etne | id |
| | | 2 | La Commune | Bât. |
| | | 4 | id | Jard. |
| | | 6 | Paillet Ambroise | Bât. |
| | | 8 | id | Cnue |
| | | 10 | La Commune | Cnue |
| | | 12 | Courtois fils | Bât. |
| | | 14 | id | Cnue |
| | | 16 | Courlet Etienne | id |
| | | 18 | id | Jard. |
| | | 30 | | id |
| | | 22 | Pautard fils | Bât. |
| | | 24 | Courtois Etne | id |
| | | 26 | id | Cnue |
| | | 28 | Mercier Jean | Bât. |

| NOMS des PROPRIÉTAIRES. | NATURE des PROPRIÉTÉS. | NOMS des RUES ET PLACES. | NUMÉROS des feuilles. | NUMÉROS des propriétés. | NOMS des PROPRIÉTAIRES. | NATURE des PROPRIÉTÉS. |
|---|---|---|---|---|---|---|
| | Cne | Rue de la Barre. | 2e | 31 | | Cne |
| Parchet Jean | Bât. | | id | 33 | Parchet Jean | Bât. |
| Renaud Nicolas | id | | | 34 | Renaud Nicolas | id |
| id | Jard. | | | 36 | id | Jard. |
| Meirieu Armand | Cne | La Ruelle. | 2e | 1 | Meirieu Armand | Cne |
| | Passage | | id | 3 | | Passage |
| Pautard Charles | Bât. | | | 5 | Pautard Charles | Bât. |
| Mercier Guillaume | Cne | | | 7 | Mercier Guillaume | Cne |
| Pautard Jh | Bât. | | | 9 | Pautard Jh | Bât. |
| Pautard Etienne | id | | | 11 | Pautard Etienne | id |
| Courtois fils | | | | 13 | Courtois fils | |
| id | Cne | | | 15 | id | Cne |
| Croix Vallery | Cne | | | 17 | Croix Vallery | Cne |
| Mercier fils | Jard. | | | 19 | Mercier fils | Jard. |
| Meirieu Louis | Bât. | | | 21 | Meirieu Louis | Bât. |
| id | id | | | 23 | id | id |
| Mercier Hugues | Cne | | | 25 | Mercier Hugues | Cne |
| Pautard fils | Bât. | | | 3 | Pautard fils | Bât. |
| id | Cne | | | 4 | id | Cne |
| | | | | 6 | | Bât. |
| Courlet Pierre | id | | | 8 | Courlet Pierre | id |
| Servier Ambroise | | | | 10 | Servier Ambroise | |
| Clerc Etne | Cne | | | 12 | Clerc Etne | Cne |
| La Commune | Cimetière | | | 14 | La Commune | Cimetière |
| id | Eglise | | | 16 | id | Eglise |
| | | | | | | |
| Croix Valery | Cne | Rue des Fossés. | 2e | 1 | Croix Valery | Cne |
| Pautard fils | id | | id | 3 | Pautard fils | id |
| Minard Etienne | | | | 1 | Minard Etienne | |
| Fossier Ambroise | Cne | | | 7 | Fossier Ambroise | Cne |
| id | id | | | 9 | id | id |
| Courtois Pierre | Cne | | | 11 | Courtois Pierre | Cne |
| id | Bât. | | | 13 | id | Bât. |
| Mercier fils | Jard. | | | 2 | Mercier fils | Jard. |
| id | Bât. | | | 4 | id | Bât. |
| Mercier Hugues | id | | | 6 | Mercier Hugues | id |
| Mercier fils | | | | 8 | Mercier fils | |
| | | | | | | |
| La Commune. | Cimetière | Rue du Château. | 2e | 1 | La Commune. | Cimetière |
| id | Eglise | | id | 3 | id | Eglise |
| Meirieu Louis | Cnue | | | 2 | Meirieu Louis | Cnue |
| id | Cne | | | 4 | id | Cne |
| | Bât. | | | 6 | | Bât. |
| | | | | | | |
| Pierre Etienne | Bât. | La Grande Rue. | 2e | 1 | Pierre Etienne | Bât. |
| id | Cne | | id | 3 | id | Cne |
| Macon Jean | Bât. | | | 1 | Macon Jean | Bât. |
| id | Cne Commune | | | 7 | id | Cne Commune |
| Chalas Virgile | Bât. | | | 9 | Chalas Virgile | Bât. |
| id | Cne | | | 11 | id | Cne |
| | | | | 13 | | Bât. |
| | | | | 15 | | Cne |
| Mercier fils | id | | 2e | 2 | Mercier fils | id |
| | Passage | | id | 4 | | Passage |
| Mercier Hugues | Bât. | | | 6 | Mercier Hugues | Bât. |
| id | Cne | | | 8 | id | Cne |
| La Commune. | id | | | 10 | La Commune. | id |
| Meirieu Louis | Jard. | | 3e | 12 | Meirieu Louis | Jard. |

| NOMS des PROPRIÉTAIRES. | NATURE des PROPRIÉTÉS. | NOMS des RUES ET PLACES. | NUMÉROS des feuilles. | NUMÉROS des propriétés. | NOMS des PROPRIÉTAIRES. | NATURE des PROPRIÉTÉS. |
|---|---|---|---|---|---|---|
| Renaud Nicolas | Cne | | 1re | 63 | Clerc Etne | Cne |
| id | Bât. | | id | 64 | Perrier Pierre | id |
| Mougnet Pierre | Cne | | | 66 | Guignet Ambroise | |
| Mougnet Nicolas | id | | | 68 | Mercier Guillaume | |
| Guignet Etne | Jardin | | | 70 | Chalas Virgile | |
| id | Bât. | | | 72 | Meirieu Jean | |
| | Cnue | | | 74 | Croix Jean | |
| Cne Commune | | | | | | |
| Mougnet Nicolas | Bât. | | | | | |
| Renaud Pierre | id | | | | | |
| Cne Commune | | | | | | |
| Meirieu Jean | Bât. | | | | | |
| Pautard Jean | id | | | | | |
| Maupeiroux | | | | | | |
| Pautard Jean | Cne | | | | | |
| Perrin Nicolas | id | | | | | |
| Courtois Pierre | Cne | | | | | |
| Meirieu Jh Vve | id | | | | | |
| Meirieu Louis | | | | | | |
| Pautard Louis | | | | | | |
| Meirieu Pierre | | | | | | |
| Carteau Jean | | | | | | |
| Renaud Joseph | Bât. | | | | | |
| | Cne | | | | | |
| Perillaux Etne | Bât. | | | | | |
| Passage Commun | | | | | | |
| Maupeiroux Jh | Bât. | | | | | |
| Meirieu Jean | Cne | | | | | |
| Pautard Charles | id | | | | | |
| Chalas Virgile | | | | | | |
| Mougnet Etienne | Cne | | | | | |
| Pellet Jh | | | | | | |
| Renaud Nicolas | | | | | | |
| Pautard Charles | Cnue | | | | | |
| | | | | | | |
| | Bât. | | | | | |
| | Cne | | | | | |
| Renaud Nicolas | id | | | | | |
| Perrin Pierre | | | | | | |
| Pautard Charles | Cne | | | | | |
| | Bât. | | | | | |
| Pautard Mathieu | id | | | | | |
| | Cnue | | | | | |
| | Bât. | | | | | |
| Mercier Pierre | Cne | | | | | |
| Pautard Etne | id | | | | | |
| Guignet Catherine | | | | | | |
| Courtois fils | | | | | | |
| Mercier Guillaume | | | | | | |
| Maupeiroux Jh | | | | | | |
| Veillerieux Hugues | | | | | | |
| Meirieu Jean | | | | | | |
| Cne Commune | | | | | | |
| Clerc Etne | Bât. | | | | | |
| Cne Commune | | | | | | |
| Renaud Joseph | Jard. | | | | | |
| Pautard Jean | Bât. | | | | | |
| Maupeiroux Jh | id | | | | | |
| Renaud Renard | Cnue | | | | | |
| id | Bât. | | | | | |

Ch. GALLOT, imp. de la Préfecture.

190/10

DÉPARTEMENT
de
L'YONNE.

ARRONDISSEMENT
d' Avallon

SERVICE VICINAL.

COMMUNE

CANTON
d Avallon

# D'ISLAND.

## PLAN D'ALIGNEMENT.

# PROCÈS-VERBAL DU TRACÉ DES ALIGNEMENTS.

Grand-Island

Reproduction réservée

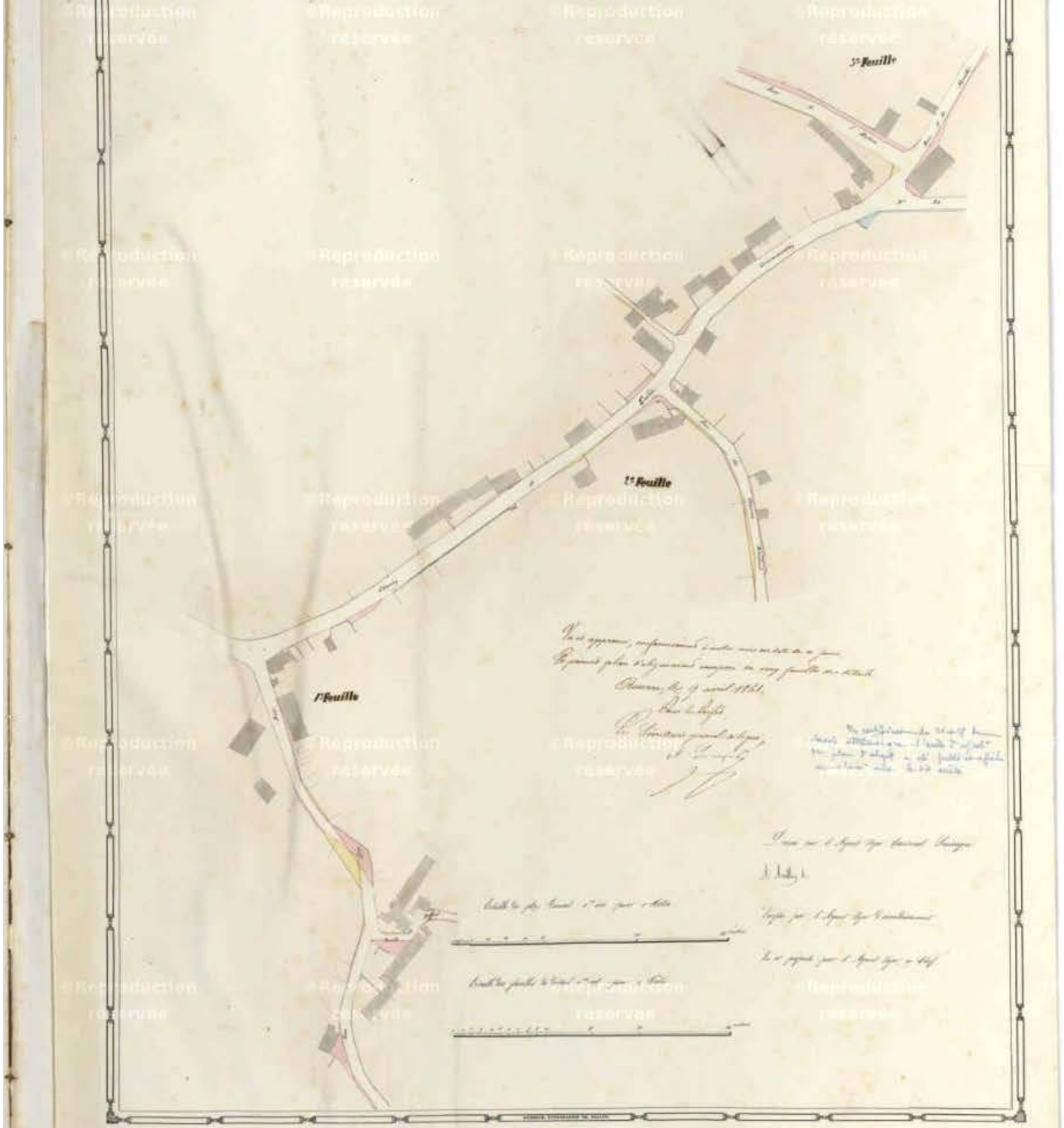


203/3

1re Feuille

2e Feuille

1500 W 2031

2e Feuille

1e Feuille

3e Feuille

© Reproduction réservée

3e Feuille



2e Feuille

Reproduction réservée

203/6

4e Feuille

3e Feuille

Hameau du Grand Island

5e Feuille

4e Feuille

© Reproduction réservée

Dlaud.

Grand Dlaud (Commun) — Rue Guillerie

Rue de l'Eglise.

DÉPARTEMENT

de

L'YONNE.

ARRONDISSEMENT

d'Avallon.

SERVICE VICINAL.

COMMUNE

CANTON

de Vezelay.

DE

# LICHÈRES.

## PLAN D'ALIGNEMENT.

AUXERRE, TYPOGRAPHIE CH. GALLOT.

1500 W 225/1

# PROCÈS-VERBAL DU TRACÉ DES ALIGNEMENTS.

| NOMS DES RUES. | INDICATION DES ALIGNEMENTS. COTÉ DROIT. | INDICATION DES ALIGNEMENTS. COTÉ GAUCHE. | LARGEURS ADOPTÉES. |
|---|---|---|---|
| | **Lichères. le Bas.** | | |
| Rue de la Vancelle | 1°. Ligne droite déterminée comme ci-après. 2°. Façade Subir n° 4 conservée. 3°. Cintre commencé n° 6 conservé. 4°. Ligne droite entre le 1er angle saillant n° 8. et le 2d angle de la propriété n° 31. | 1°. Ligne parallèle à l'alignement opposé à 6m de distance. | 6m. |
| Rue de la Roche | 1°. Ligne droite déterminée par la limite de la propriété n° 2. 2°. Ligne parallèle à battant opposé à 6m. 3°. id. 4°. id. 5°. id. | 1°. Ligne parallèle à 6 mètres. 2°. Ligne droite entre le dernier angle de bâtiment n° 11 et le 1er angle saillant Subir n° 13. 3°. Pans coupés au fournil n° 13 compris. 4°. Ligne droite de raccordement avec l'alignement précédent et aboutissant au 1er angle Subir n° 17. 5°. Ligne droite entre cet angle et le dernier angle Subir n° 19. | 6m. |
| Grande Rue. | 1°. Ligne droite déterminée par l'angle saillant du mur de la place publique n° 4 et l'extrémité du mur de la cour n° 18. 2°. Ligne droite déterminée par l'angle saillant Subir n° 23 et un point pris à 8m de distance de l'alignement opposé en face la limite de la propriété n° 22. | 1°. Ligne parallèle à 8 mètres. 2°. id. | 8m. 8m. |
| Chemin dit la Montagne. | N°s 2 à 6 conservés. | 1°. Ligne droite déterminée par le 3e angle saillant n° 1 et un point pris à 1m en avant de l'angle de la cour n° 17. (Voir le plan.) 2°. Ligne droite parallèle et opposée et aboutissant à l'extrémité de cet alignement. 3°. Ligne droite commune au plan. | |
| Chemin du Moulin. | 1°. Limite n° 2 conservée. 2°. Ligne droite entre le 1er angle de la propriété n° 4 et le 1er angle de la pièce n° 6. 3°. Ligne droite entre le 1er angle n° 6 et le 1er angle n° 8. 4°. Ligne droite entre cet angle et un point pris à 1m en retrait sur le mur n° 16. 5°. Ligne droite parallèle et au même point et se raccordant avec la limite n° 17. 6°. Mur n° 18 conservé. | 1°. Ligne parallèle à 5m 50 mètres. 2°. id. 3°. id. 4°. id. 5°. id. 6°. Limite parcelle de la propriété n° 1 conservée. | 5m 50. 5m 50. |
| | **Lichères. le haut.** | | |
| Chemin de la Croix des Vignes. | 1°. Ligne droite déterminée par la limite du mur n° 2. 2°. Ligne parallèle à 6m de distance et aboutissant à la limite Subir n° 9 et abouchant au 1er angle Subir n° 6. 3°. Ligne parallèle à 6 mètres. | 1°. Ligne parallèle à 6 mètres. 2°. id. 3°. Ligne droite se raccordant avec la ligne précédente et aboutissant à un point pris à 1m 6 de la pièce limite Subir n° 9. (Chemin de Clamecy) | 6m. |
| Ch.in de Lichères à Clamecy | 1°. Ligne parallèle à 6m de distance. 2°. id. 3°. Ligne parallèle à 7m de distance. | 1°. N°s 1. 3. conservés. 2°. Ligne droite déterminée par le dernier angle du mur n° 1 et le dernier angle n° 1). 3°. Ligne droite se raccordant avec la ligne du chemin de la croix des vignes et aboutissant au 1er angle saillant n° 1. (Ch.in de Clamecy) | 6m. 7m. |
| Chemin dit la Montagne. | 1°. Ligne parallèle à 8 mètres de distance. 2°. Ligne droite déterminée par le dernier angle saillant n° 1 et le dernier angle Subir n° 3. | Ligne droite déterminée par le dernier angle de la propriété n° 1 et le dernier angle de la propriété n° 3. | 8m. |
| Ch.in de Lichères à Châtel-Censoir. | 1°. Ligne parallèle à 7 mètres. 2°. Ligne droite se raccordant avec l'alignement précédent et aboutissant au 1er angle Subir n° 13. 3°. N°s 13 et 12 prolongés comme ci-après. 4°. Ligne droite déterminée par le 1er angle Subir n° 12 et le dernier angle Subir n° 3c. | 1°. N°s 1. 2. conservés. 2°. Ligne parallèle à 7 mètres. 3°. id. 4°. id. | 7m. |

Pour les plans croisés ci-dessus et disposés conformément aux plans.

AUXERRE, IMP. CH. GALLOT.

22512

Arrêté du
5 juin 1863.
2ème division
—
Administration générale
et départementale
—
Approbation du plan
d'alignement de
la commune de
Lichères

# Préfecture de l'Yonne.

Nous, Préfet du département de l'Yonne,
Officier de la Légion d'Honneur,

Vu le projet du plan général d'alignements de la commune de Lichères levé en exécution de l'art 52 de la loi du 16 septembre 1807;

Les pièces de l'enquête à laquelle il a été procédé le Dimanche 16 et jours suivants conformément aux prescriptions de l'ordonnance royale du 23 août 1835;

La délibération du Conseil municipal en date du 11 décembre 1862 sur les résultats de l'enquête;

Vu l'avis du Sous-Préfet Néraldon;

Vu l'avis de l'Agent voyer en Chef;

La loi des 16 septembre 1807 et 3 mai 1841;

Le décret du 25 mars 1852;

Considérant que les alignements proposés satisfont à l'intérêt général et que les avis de la commission et de l'Agent voyer en Chef sont favorables aux projets;

## Arrêtons:

Article 1er. Les alignements de la commune de Lichères qui ne dépendent pas de la grande voirie sont arrêtés suivant les lignes rouges du plan ci-annexé et au PV d'alignement sur le dit plan.

Article 2. Il sera procédé conformément aux lois et règlements en vigueur pour tout ce qui pourra concerner soit les réparations d'entretien, soit la démolition pour cause de vétusté des bâtiments qui excèdent les alignements ainsi arrêtés, soit les terrains à occuper par la voie publique ou par les particuliers, soit enfin les indemnités qui seront dues de part et d'autre pour la cession de ces terrains.

Article 3. M. le Maire de Lichères est chargé de l'exécution du présent arrêté.

Pour copie conforme
Le Préfet
Signé: [illegible]

Approuvé les 5 Juin 1863
Pour le Préfet de l'Yonne
Le Secrétaire général
Signé: Lebeuger

# PLAN GÉNÉRAL.

Vu et approuvé conformément à mon arrêté en date de ce jour 5 juin 1863 le présent plan d'alignement comprenant quatre feuilles dont celle-ci.

Auxerre, le 5 Juin 1863

Pour le préfet et par délégation
Le secrétaire général délégué
A. Lebeuger

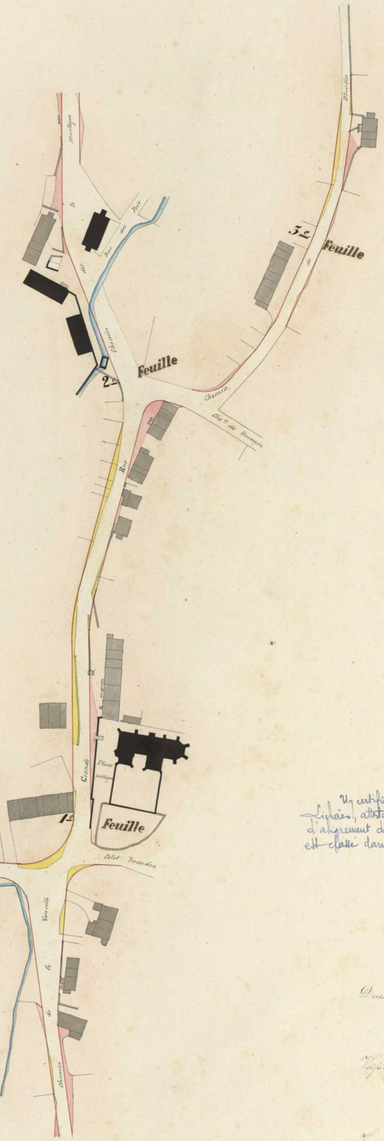
Feuille
Feuille
Feuille

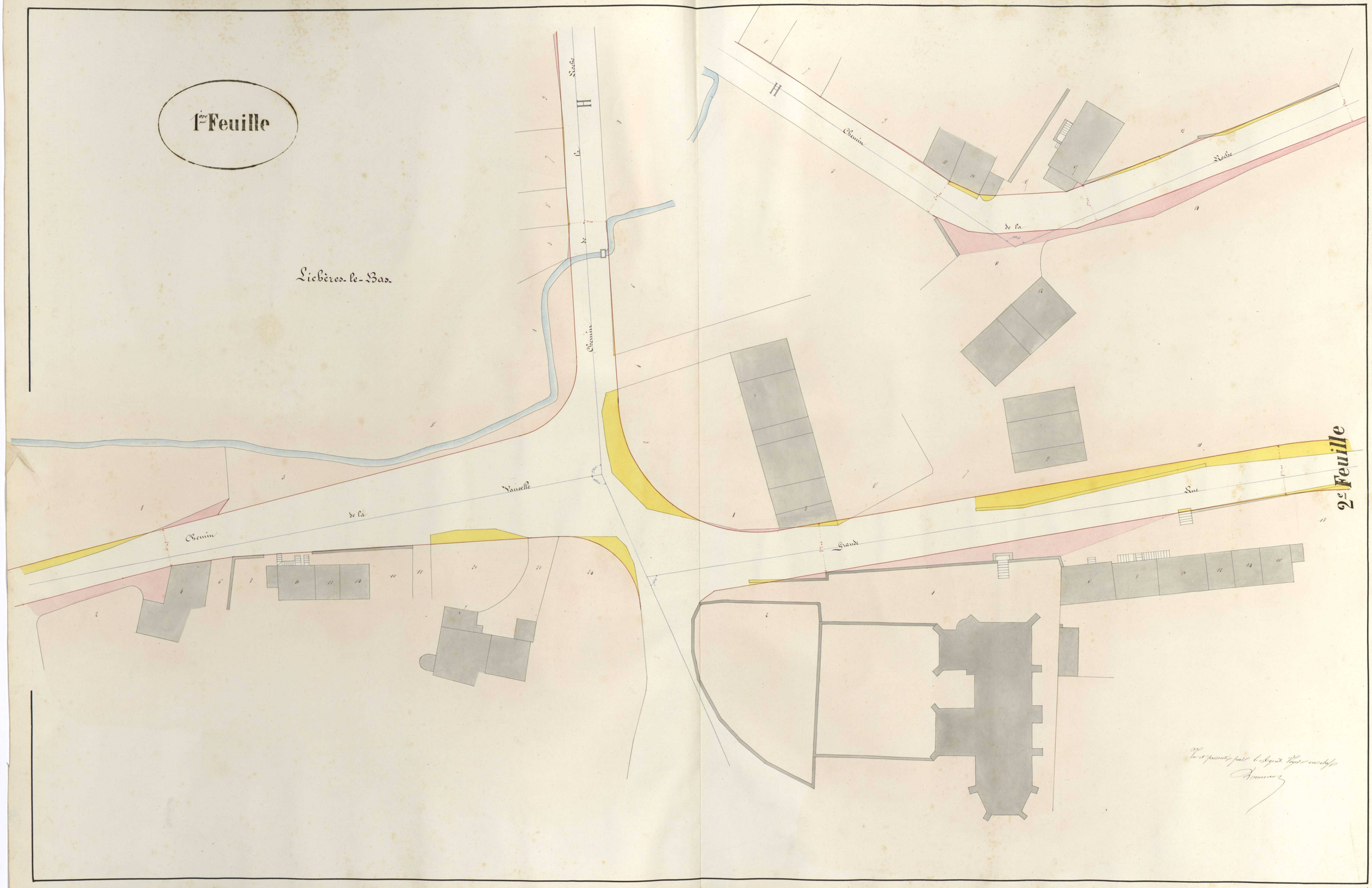
1ère Feuille
Lichères-le-Bas.
Chemin de la Roche
Chemin de la Vancelle
Chemin de la Roche
Grande Rue
2e Feuille
Vu et présenté par l'Agent Voyer en chef
Bonnaud

225/4

2e Feuille

1re Feuille




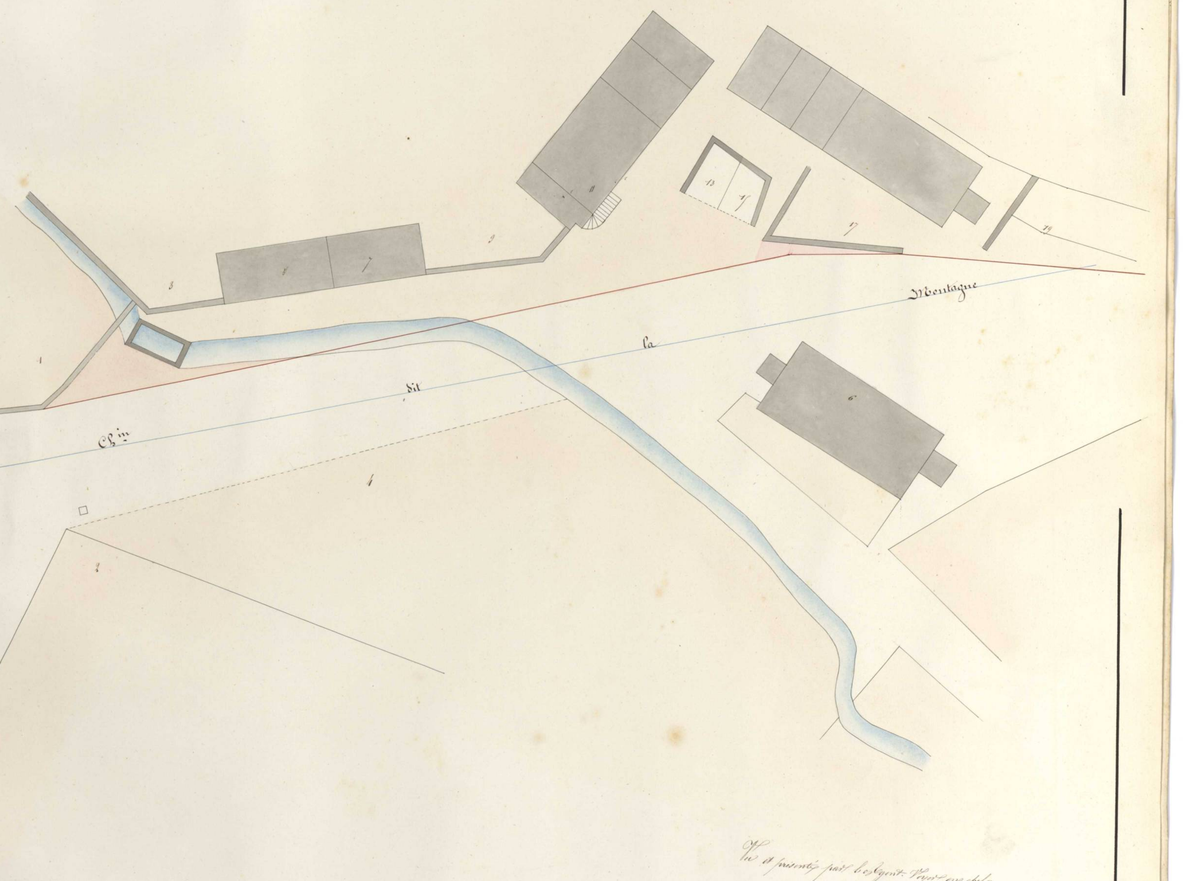


3e Feuille

225/5

3.e Feuille

2 Feuille

Grande Rue

Rue St. Ste. Geneviève

Chemin

Rue du Manoir

Ruelle

Ruelle

Ruelle

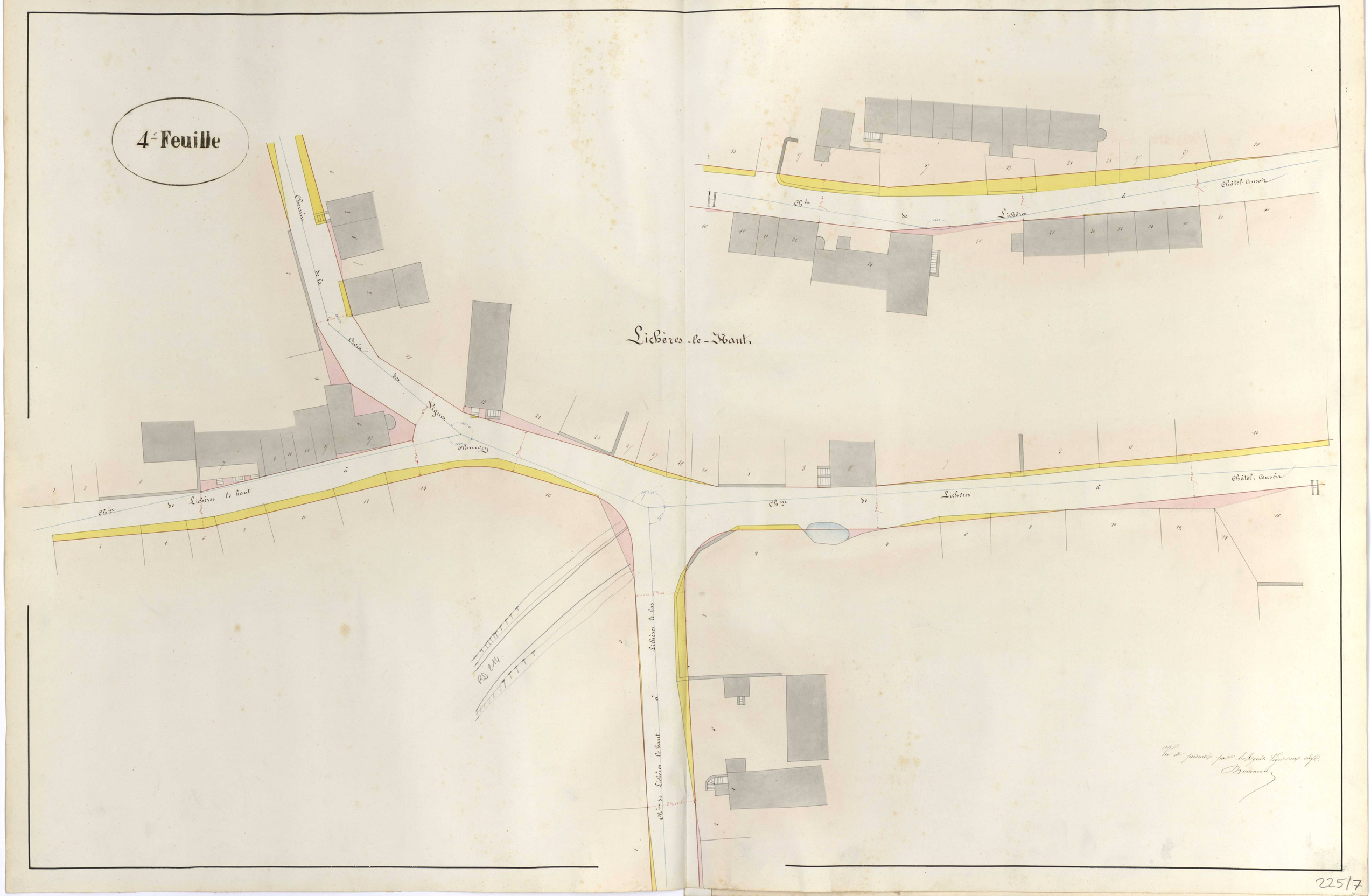
4e Feuille
Lichères-le-Haut.
Chemin de la Croix des Vignes
Clamecy
Chm de Lichères le haut à
Chm de Lichères à Châtel-Censoir
Chm de Lichères le haut à Lichères le bas
RD 214
Vu et présenté par le Agent Voyer en chef.
Bouvier

225/7

# TABLEAU DES RUES ET AUTRES VOIES PUBLIQUES

***avec les numéros des propriétés, leur nature et les noms des propriétaires.***

| NOMS des RUES ET PLACES. | NUMÉROS des feuilles. | NUMÉROS des propriétés. | NOMS des PROPRIÉTAIRES. | NATURE des PROPRIÉTÉS. |
|---|---|---|---|---|
| | | | **Lichères. (le Bas)** | |
| Rue de la Vancelle | | 1 | De Voguié | prés |
| | | 3 | | terres communaux |
| | | 5 | De Voguié | prés |
| | | 2 | Morel Joseph | jardin |
| | | 4 | id | bât. |
| | | 6 | | cour commune |
| | | 8 | Durand Désiré | terre |
| | | 10 | Meunier Pierre | bât. |
| | | 12 | id | id |
| | | 14 | | |
| | | 16 | Chevillard Hubert | terre |
| | | 18 | Pannetier Bte | cour |
| | | 20 | id | jardin |
| | | 22 | | cour |
| | | 24 | Guibert Louis Edouard | terre |
| Rue de la Roche | | 1 | De Voguié | bât. |
| | | 3 | Morel Toussaint | jardin |
| | | 5 | Sauvageot Claude | id |
| | | 7 | Morel Toussaint | terre |
| | | 9 | Sauvageot Claude | id |
| | | 11 | id | bât. |
| | | 13 | | id. |
| | | 15 | Morel Toussaint | cour |
| | | 17 | id | bât. |
| | | 17 | id | terre |
| | | 2 | Geoffroy Jn Jumeau | id |
| | | 4 | id | |
| | | 6 | | |
| | | 8 | Gilet Nicolas | |
| | | 10 | id | cour |
| | | 12 | | bât. |
| | | 14 | | terre |
| Grande Rue. | | 1 | Geoffroy Jn Aîné | terre |
| | | 3 | | bât. |
| | | 5 | | cour |
| | | 7 | De Voguié | cour |
| | | 9 | id | bât. |
| | | 11 | | terre |
| | | 13 | Sorel Jean | id |
| | | 1 | Bardet Noel | jardin |
| | | 17 | Millereau Jn | id |
| | | 19 | Bauché André | |
| | | 21 | Rollin Charles | |
| | | 23 | Merlin Pierre | |
| | | 2 | Morel Claude | |
| | | 8 | Laurent Pierre | jardin |
| | | 4 | | place publique |
| | | 6 | Laurent Pierre | bât. |
| | | 8 | Geoffroy Jn Aîné | id |
| | | 10 | Salle Christophe | |
| | | 12 | id | |
| | | 14 | | |
| | | 16 | | |
| | | 18 | | cour |
| | | 20 | | terre |
| | | 22 | Surugue Claude | id |
| | | 24 | Paul François | bât. |
| | | 26 | | cour commune |
| | | 28 | Morel Pierre | bât. |
| | | 30 | id | cour |
| | | 32 | Bauché André | bât. |
| | | 34 | id | id |
| | | 36 | id | |
| | | 38 | Surugue Claude | cour |
| | | 40 | Gilet Vve J.n | bât. |
| | | 42 | id | id |
| | | 44 | | |
| | | 46 | | |
| Chemin dit la Montagne | | 1 | Gilet Vve J.n | jardin |
| | | 3 | La Commune | id |
| | | 5 | id | bât. |
| | | 7 | | id. |
| | | 9 | | jardin |
| | | 11 | | bât. |
| | | 13 | | hangar |
| | | 15 | Surugue Alexandre | id |
| | | 17 | id | cour |
| | | 19 | Surugue Pierre | jardin |
| | | 2 | De Voguié | terre |
| | | 4 | | terre communale |
| | | 6 | La Commune | bât. |
| Rue du Moulin | | 1 | De Voguié | terre |
| | | 3 | Surugue Claude | id |
| | | 5 | Morel Joseph | |
| | | 7 | Pannetier Charles | |
| | | 9 | id | bât. |
| | | 11 | id | |
| | | 13 | | |
| | | 15 | Coulon Joseph | |
| | | 17 | id | |
| | | 19 | | |
| | | 21 | | jardin |
| | | 23 | | terre |
| | | 25 | Guibert Edouard | id |
| | | 8 | id | |
| | | 4 | Pannetier Eme | |
| | | 6 | Dufour Claude | |
| | | 8 | Milot Nicolas | jardin |
| | | 10 | id | bât. |
| | | 12 | | id |
| | | 14 | | |
| | | 16 | | jardin |
| | | 18 | | terre |
| | | | **Lichères le Haut.** | |
| Chemin de la Croix des vignes | | 1 | Picq Joseph | terre |
| | | 3 | id | bât. |
| | | 5 | | id |
| | | 7 | | cour |
| | | 9 | | bât. |
| | | 11 | | cour commune |
| | | 13 | Boisseau Jules | bât. |
| | | 1 | Bertin (Ses héritiers) | terre |
| | | 34 | Morel Claude | bât. |
| | | 36 | | cour commune |
| | | 37 | Vve Bessy | bât. |
| | | 30 | id | id |
| | | 32 | | |
| | | 34 | | |
| | | 36 | | |
| | | 38 | | cour |
| | | 40 | | terre |
| | | | ——— | |
| Chemin de Lichères à Clamecy | | 1 | Bertin (Ses héritiers) | jardin |
| | | 3 | Rollin Charles | id |
| | | 5 | Bertin (Ses héritiers) | |
| | | 7 | id | bât. |
| | | 9 | id | id |
| | | 71 | | |
| | | 13 | Rollin Charles | |
| | | 15 | id | |
| | | 17 | Boisseau Pierre | |
| | | 19 | Boisseau Joseph | |
| | | 21 | Renaud Jn | terre |
| | | 23 | Geffroy la Vve | id |
| | | 27 | | passage |
| | | 29 | Renaud Jn | terre |
| | | 29 | Boisseau Jules | id |
| | | 31 | Boisseau Jean | |
| | | 2 | Surugue | |
| | | 4 | Dufour Eme | |
| | | 6 | Morel Claude | |
| | | 8 | Picq Joseph | |
| | | 10 | Boisseau Pierre | |
| | | 12 | Picq Joseph | |
| | | 14 | Boisseau Pierre | |
| | | 16 | Morlin Pierre | |
| Chemin dit la Montagne | | 1 | Rollin Charles | terre |
| | | 3 | Morlin Pierre | id |
| | | 2 | De Voguié | cour |
| | | 4 | id | bât. |
| | | 6 | Dufour les héritiers | cour |
| | | 8 | Surugue Clément | jardin |
| Chemin de Lichères à Bâtel-Censoir. | | 1 | Robineau Claude | jardin |
| | | 3 | | cour |
| | | 5 | | bât. |
| | | 7 | | jardin |
| | | 9 | Bouchon Pierre | terre |
| | | 11 | Geoffroy Jean | id |
| | | 13 | Vincent Jean | |
| | | 1 | Cambuzat la Vve | jardin |
| | | 17 | Surugue Clément | cour bât.s |
| | | 19 | Boisseau J.n Vve | jardin |
| | | 21 | id | cour |
| | | 23 | Boisseau Surugue | terre |
| | | 25 | id | id |
| | | 27 | Boisseau Jacques | |
| | | 29 | Vve Bessy | |
| | | 2 | Surugue Clément | jardin |
| | | 4 | Dufour les héritiers | terre |
| | | 6 | Bertin (Ses héritiers) | id |
| | | 8 | Cambuzat la Vve | |
| | | 10 | Geoffroy la Vve | |
| | | 12 | Boisseau Pierre | |
| | | 14 | Geoffroy la Vve | |
| | | 16 | id | cour |
| | | 18 | | bât. |
| | | 20 | | id |
| | | 22 | | |

Ch. GALLOT, imp. de la Préfecture.

1500 W 225/8

MINISTÈRE
DE L'INTÉRIEUR

DÉPARTEMENT
DE L'YONNE

INSPECTION
~~ARRONDISSEMENT~~
d AVALLON

COMMUNE
de Lichères-s-Yonne.

Minute

Voirie urbaine.

Rue dite : Chemin de la Montagne.

Projet de modification des alignements dans la traverse de Lichères-le-haut.

# BORDEREAU DES PIÈCES

AUXERRE. — IMP. "L'UNIVERSELLE" (RÉS. ROUX) — F. D. 68

| NUMÉROS d'ordre DES PIÈCES | DATES DES PIÈCES | DÉSIGNATION DES PIÈCES | OBSERVATIONS |
|---|---|---|---|
| 1 | 12 juillet 1925 | Délibération du Conseil municipal | |
| 2 | 23 décembre 1924 | Plan parcellaire | |
| 3 | | Mémoire des honoraires | |
| 4 | | Rapport des Agents-Voyers. | |

Vu, bon à expédier en tenant compte des observations faites sur les pièces.

Auxerre, le 12 novembre 1925.
L'Agent-Voyer en chef
[signature]

Dossier Minute retourné à M. Conseil 29-12-25 [signature]

approbation préfectorale du 1er mars 1926

1500 W 225/9

DÉPARTEMENT
DE L'YONNE
INSPECTION
ARRONDISSEMENT
d AVALLON

M Courcier
Agent-Voyer cantonal

M Coignet
Agent-Voyer ~~d'arrondissement~~

M Guillon
Agent-Voyer en chef

Voirie urbaine. 2

~~SERVICE VICINAL~~

Chemin de la Montagne

d à

CANTON
d VEZELAY

COMMUNE
d LICHÈRES-SUR-YONNE

# PROJET DE modification DES ALIGNEMENTS

**dans la Traverse de** LICHÈRES-SUR-YONNE

ÉCHELLE de 0.005 par mètre.

**SIGNES CONVENTIONNELS :**

**Noir foncé**, Maisons d'habitation.
**Noir pâle**, Constructions accessoires.
**Jaune**, Immeubles en saillie sur l'alignement.
**Rose**, Terrains à rendre aux riverains.
**Bleu**, Cours d'eau ou mares.
**B**, Construction en bois.
**P**, Constructions en pierres ou moëllons.
alignt approuvés

**P T**, Construction en pierre de taille.
**O E**, Rez-de-Chaussée.
**1 E**, Maison à un étage.
**2 E**, Maison à deux étages.
**S**, Construction solide.
**M**, Construction médiocre.
**V**, Construction en état de vétusté.
alignements modificatifs

Vu par le Maire,
A _____ le _____ 19

Dressé par l'Agent-Voyer cantonal,
A VEZELAY le 23 Xbre 1925

Vu par le Commissaire Enquêteur,
A _____ le _____ 19

Vérifié par l'Agent-Voyer d'arrondissement,
A _____ le _____ 19

Vu pour être soumis à l'approbation d _____

Auxerre, le _____ 19

LE PRÉFET,

Présenté par l'Agent-Voyer en chef soussigné,
Auxerre, le _____ 19

Vu et approuvé par le Préfet le 1er mars 1926
dans sa séance du
LE PRÉSIDENT, LE SECRÉTAIRE,

Typ. et Lith. Ch. Milon, 39

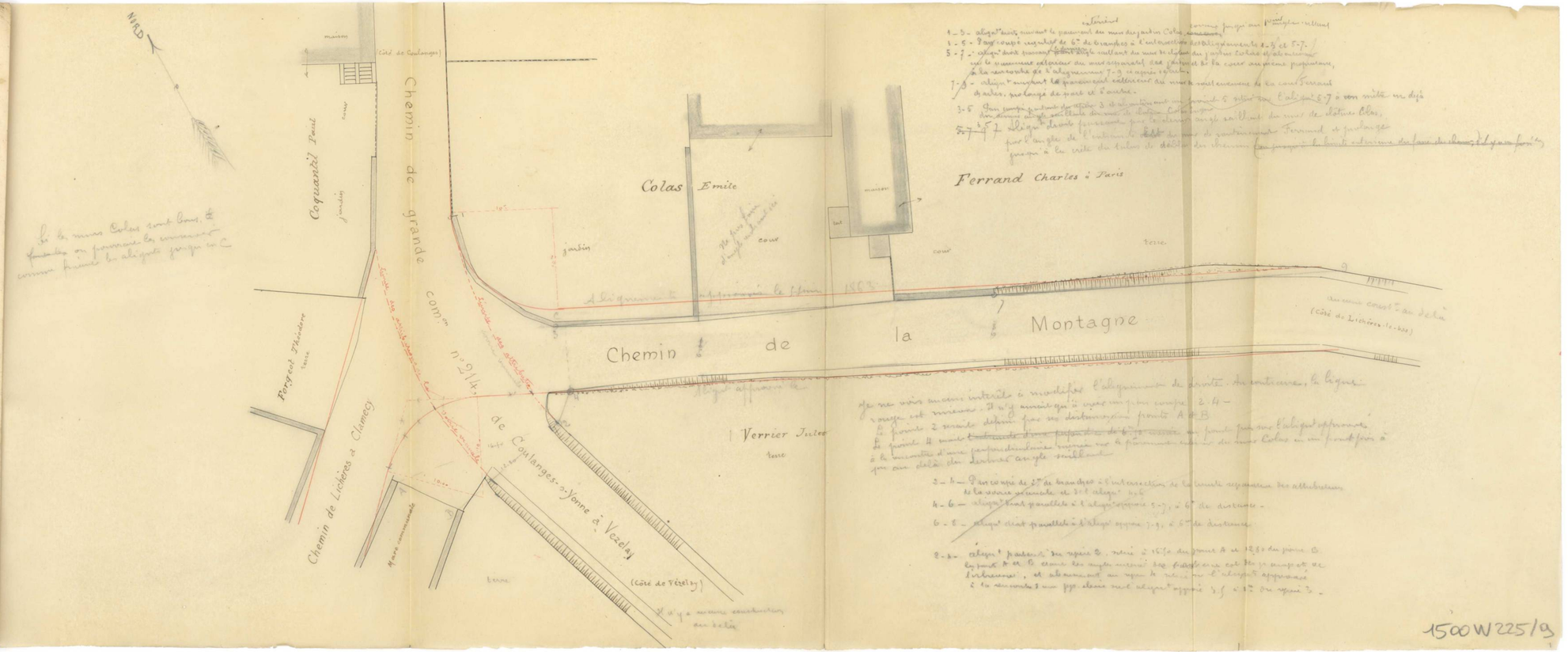


1500W225/9

3 Commune de Lichères-s-Yonne

Rue dite : Chemin de la Montagne.

Projet de modification des alignements ~~en~~ dans la traverse de Lichères-le Haut.

Mémoire des honoraires dus aux Agents-Voyers conformément à la délib.on du 12 juillet 1925 et aux dispositions de l'arrêté préfectoral du 24 9.bre 1913.

| | |
|---|---|
| Opération sur le terrain. Mise à jour du plan, recherches diverses | 20 ~~15~~ |
| Travail de cabinet. Rédaction du dossier minute et expédition des diverses pièces du dossier | 30 ~~25~~ |
| Fournitures | ~~6~~ |
| | 5 ~~48~~ |

Le présent mémoire s'élevant à la ~~somme de quarante francs~~ dressé par l'Agent Voyer cant.al soussigné.

A Vézelay, le ~~23 novembre 1925~~ 23 9.bre 1925

[signature]

So 3 / 16,67 –
20
20

remis 16.67 le 10/5 à M. Coignet
à mon bureau

[signature]

# Commune de Lichères-s-Yre

Rue dite : Chemin de la Montagne.

Projet de modification des alignements dans la traverse de Lichères le Haut.

Rapport de l'Agent Voyer Cantonal.

Par sa délibération ci-jointe du 12 juillet dernier, le C.M. de Lichères-s-Yre demande le désir d'un propriétaire intéressé M. Colas, la modification des alignements actuellement approuvés de la rue dite : Chemin de la Montagne, dans la traverse de Lichères le Haut de manière à réduire la largeur de 8 à 6 mètres.

La délibération ne dit pas cela

La partie du chemin dont il s'agit est comprise au plan d'alignement approuvé le 5 juin 1863 A cette époque, cette voie était la seule reliant Lichères le Haut avec Lichères le bas et la largeur de 8 m qui était fixée pouvait alors se justifier.

Mais la construction en plein champ du CV n° 2, classé depuis Ch. de GC n° 214 et reliant plus directement les 2 parties de Lichères enlève toute importance générale au chemin de la montagne et la largeur entre alignements peut, sans aucun inconvénient être réduite à 6 m de manière à conserver de la moitié de l'emplacement une grande partie des propriétés riveraines.

Les nouveaux alignements, tracés d'accord avec la municipalité donneront satisfaction à l'intéressé et constitueront même une amélioration pour la circulation en élargissant légèrement le passage actuel.

Nous estimons qu'il convient de soumettre le dossier ci-joint à une enquête de 15 jours ouverte à la mairie de Lichères, dans les formes prescrites par l'ordonnance du 23 août 1835.

Le C.M. sera ensuite appelé à délibérer sans

sur les dispositions projetées que sur les réclamations qui pourront se produire à l'enquête.

Le dossier sera ensuite et s'il y a lieu soumis à l'approbation de M. le Préfet.

Vézelay, le 2 [illegible] 192

L'Agent-Voyer cantonal

DÉPARTEMENT

de

L'YONNE.

ARRONDISSEMENT

d.e Avallon.

SERVICE VICINAL.

CANTON

d.e Avallon.

# COMMUNE

DE

# LUCY-LE-BOIS

## PLAN D'ALIGNEMENT.

AUXERRE, TYPOGRAPHIE CH. GALLOT.

1500 W 232/1

# PROCÈS-VERBAL DU TRACÉ DES ALIGNEMENTS.

## Lucy-le-Bois
### Bourg

| NOMS DES RUES. | INDICATION DES ALIGNEMENTS. COTÉ DROIT. | INDICATION DES ALIGNEMENTS. COTÉ GAUCHE. | LARGEURS ADOPTÉES. |
|---|---|---|---|
| Sous Chanay (Rue) | 1° Ligne droite parallèle au mur du cimetière aboutissant au dernier angle de la maison N° 4<br>2° Façade conservée jusqu'à la rue des Ejours | 1° Parement extérieur du mur du cimetière conservé | 6m |
| Rue des Ejours. | 1° Ligne Droite entre un point pris à 1m sur le prolongement de la Rue Sous chanay et le second angle de la maison N° 2<br>2° Ligne menée parallèlement à la façade N° 9 depuis la rue de la Corvée.<br>3° Alignement parallèle à l'alignement opposé à 6m de distance.<br>4° id id<br>5° id id | 1° Ligne Droite entre les deux premiers angles saillants de la maison N° 1.<br>2° Ligne droite entre le 2e angle saillant de cette maison et le dernier angle du mur du jardin N° 3.<br>3° Ligne Droite entre ce point et le 1er angle saillant de la maison N° 7<br>4° Façade de cette maison Conservée.<br>5° Ligne droite entre le dernier angle de cette maison et le 1er angle de la maison N° 37<br>6° Ligne droite entre ce point et un point pris sur la façade N° 39 à 8m 50 du 1er angle<br>7° Façade Conservée depuis ce point jusqu'à la route départementale. | |
| Rue de la Corvée. | 1° Ligne Droite entre le 1er angle de la maison et le 1er angle du lavoir.<br>2° Façade du lavoir Conservée.<br>3° Alignement parallèle à l'alignement opposé à 6m de distance. | 1° Alignement parallèle à l'alignement opposé à 6m de distance.<br>2° Ligne Droite entre l'extrémité de l'alignement précédent et le 1er angle saillant du mur du N° 7.<br>3° Parement du mur régularisé comme au plan<br>4° Ligne droite entre le 1er angle du mur du N° 9, et un point situé en face et à 6m du dernier angle de la maison N° 14, prolongé jusqu'à la route Dépt. | |
| Rue St Martin | 1° Façade du N° 2, 4 et 6 conservées.<br>2° Ligne Droite entre le dernier angle du N° 6 et le 1er angle du N° 14.<br>3° Façade N° 14 Conservé.<br>4° Ligne Droite entre le dernier angle du N° 14 et le 1er angle du N° 22.<br>5° Façade du N° 22 conservé.<br>6° Ligne Droite entre le dernier angle du N° 22 et un point situé sur la façade latérale du N° 24 à 6m de l'angle rentrant du N° 25.<br>7° Ligne droite entre ce point et le dernier angle de la maison N° 32<br>8° Ligne Droite entre cet angle et le 1er extrémité du parement intérieur du mur N° 34.<br>9° Ligne Droite entre un point pris à 2m en retraite sur la façade latérale du N° 36 et le second angle saillant du N° 40<br>10° Ligne Droite entre ce point et le 1er angle du N° 42.<br>11° Façade des N° 42 et 44 conservées jusqu'à un point situé à 3m du dernier angle du N° 44.<br>12° Ligne Droite entre ce point et le dernier angle du mur du N° 50.<br>13° Ligne Droite entre ce point et le 1er angle du N° 62.<br>14° Ligne Droite entre les deux angles extrêmes de cette maison<br>15° Ligne Droite entre le dernier angle du N° 62 et le 1er angle du N° 66.<br>16° Ligne Droite entre ce point et le dernier | 1° Ligne Droite entre un point pris à 1m sur le prolongement de la Rue Sous chanay et le second angle de la maison N° 2<br>2° Ligne menée parallèlement à la façade N° 9 depuis la rue de la Corvée.<br>3° Alignement parallèle à l'alignement opposé à 6m de distance.<br>4° id id<br>5° id id | |

| NOMS DES RUES | INDICATION DES ALIGNEMENTS. COTÉ DROIT. | INDICATION DES ALIGNEMENTS. COTÉ GAUCHE. | LARGEURS ADOPTÉES. |
|---|---|---|---|
| | angle du mur du N° 78.<br>14° Ligne droite entre ce point et le dernier angle de la maison N° 80<br>19° Ligne droite entre ce point et le second angle saillant du mur du N° 92<br>20° Ligne droite entre ce point et le second angle de la maison N° 98.<br>21° Pan coupé de 5m de côté<br>22° Alignement parallèle à l'alignement opposé à 7m de distance. | 17° id id<br>18° Limites actuelles conservées jusqu'à l'extrémité de la rue. | |
| Rue Moinerin | 1° Ligne Droite entre un point pris sur le 2e angle du pan coupé du N° 2 et un point situé en face et à 7m du dernier angle du N° 7.<br>2° Alignement parallèle à l'alignement opposé à 7m de distance.<br>3° id id<br>4° id id | 1° Alignement parallèle à l'alignement opposé à 7m de distance<br>2° Ligne droite entre le second angle du N° 7 et le 1er angle du N° 19<br>3° Ligne Droite entre ce point et le dernier angle du N° 23<br>4° Limites actuelles conservées jusqu'à l'extrémité de la Rue. | |
| Rue Malat. | 1° Façade du N° 2 conservée jusqu'au 2e angle<br>2° Ligne droite partant du dernier angle de la maison N° 2 et menée parallèlement à l'alignement opposé à une distance de 6m | 1° Façade du N° 1 Conservée<br>2° Ligne droite partant du dernier angle de la maison N° 1 et rectifiant le mur du N° 3 comme au plan. | |
| Rue Chevigny. | 1° Ligne Droite partant des alignements de la Rue St Martin touchant le 1er angle de la maison N° 2 et le 1er angle du mur du N° 12 et aboutissant à un point situé en face et à 6m de l'extrémité de l'alignement opposé.<br>2° Alignement parallèle à l'alignement opposé à 6m de distance. | 1° Alignement parallèle à l'alignement opposé à 5m de distance.<br>2° Ligne droite entre un point pris sur le mur du N° 9 à 2m 50 de distance de la limite entre les N° 9 et 11 et le 1er angle du N° 19 prolongée jusqu'à l'extrémité.<br>*Nota.* L'alignement N° 1 part du 2e angle de la maison N° 1 La façade de cette maison est conservée. | |
| Chemin de grande comm.on N° 9 de St Sauveur à l'Isles. (1ère partie) | 1° Alignement parallèle à l'alignement opposé à 8m de distance<br>2° id id<br>3° id id | 1° Ligne droite déterminée par l'angle saillant du mur du N° 1 et le dernier angle du N° 9<br>2° Ligne droite entre ce point et l'angle limite entre les N° 11 et 13.<br>3° Façade N° 13 conservée et prolongée jusqu'à la route départementale | |
| (2ème partie) | 4° id id<br>5° id id | 4° Ligne Droite entre le dernier angle du bâtiment Millot Edme et le 1er angle du puits comm.al<br>5° Ligne droite entre ce point et le dernier angle du parement intérieur du mur du N° 19. | |

232/2

# PROCÈS-VERBAL DU TRACÉ DES ALIGNEMENTS.

| NOMS DES RUES. | INDICATION DES ALIGNEMENTS. COTÉ DROIT. | INDICATION DES ALIGNEMENTS. COTÉ GAUCHE. | LARGEURS ADOPTÉES. |
|---|---|---|---|
| | **Thory. (hameau).** | | |
| Ruelle des Vignes. | 1° Alignement parallèle à l'alignement opposé à 6m de distance | 1° Ligne droite déterminée par le 1er angle du fond de la Vve Bouvier et le dernier angle du N° 11 prolongée jusqu'à l'extrémité | |
| Rue du Dessus | 1° Ligne droite passant par l'angle saillant de la maison N° 2 et aboutissant à un point pris à 1m en retraite du 1er angle du mur du N° 16.<br>2° Alignement parallèle à l'alignement opposé à 6m de distance.<br>3° Ligne droite déterminée par le second angle de la maison N° 24 et l'extrémité du mur du lavoir public | 1° Alignement parallèle à l'alignement opposé à 6m de distance<br>2° Ligne droite entre un point pris en face et à 4m de l'angle de la maison N° 18 et le 1er angle de la maison N° 23 prolongée jusqu'à la rue de la Dame<br>3° Alignement parallèle à l'alignement opposé à 6m de distance. | |
| Rue de la Dame | 1° Alignement parallèle à l'alignt opposé à 6m de distance.<br>2° Limites actuelles conservées. | 1° Ligne droite déterminée par le 1er angle du N° 3 et le 1er angle du lavoir sur le mur du N° 11.<br>2° Limites actuelles conservées. | |
| Chemin de petite comm.on N° 5 de Lucy-le-Bois à Thory. | 1° Alignement parallèle à l'alignement opposé à 4m de distance.<br>2° id id<br>3° Ligne droite entre l'extrémité de l'alignement précédent et le 1er angle de la maison N° 16<br>4° Façade de la maison N° 16 conservée. | 1° Ligne droite entre le 1er angle de la maison N° 1 et le 2e angle de la maison N° 19<br>2° Ligne droite entre ce point et l'extrémité du 1er pilier de la chapelle.<br>3° Ligne droite entre le dernier pilier de la chapelle et le dernier angle du N° 41.<br>4° Pignon intérieur du mur du N° 43 conservé et prolongé jusqu'à l'extrémité. | |
| Rue de Coutarnoux | 1° Ligne droite entre le 1er angle du N° 2 et le 1er angle du N° 6<br>2° Ligne droite entre ce point et le dernier angle du N° 6.<br>3° Ligne droite entre ce point et un point situé en face et à 4m du dernier angle du N° 9<br>4° Ligne droite entre ce point et le 1er angle de la maison N° 22.<br>5° Façade du N° 22 conservée.<br>6° Ligne entre l'angle limite du N° 22 et 24 et le 1er angle du mur de N° 30<br>7° Limites actuelles conservées jusqu'à l'extrémité | 1° Alignement parallèle à l'alignement opposé à 7m de distance.<br>2° id id<br>3° id id<br>4° id id<br>5° id id<br>6° Ligne droite entre l'extrémité du précédent alignement et le 1er angle saillant du bât. N° 15<br>7° Limites actuelles conservées jusqu'à l'extrémité | |
| Ruelle de Coutarnoux | 1° Alignement parallèle à l'alignement opposé à 3m de distance. | 1° Alignement déterminé par la façade N° 4, prolongée en avant et en arrière. | |
| Grande Rue | 1° Ligne droite entre le 1er angle de la maison N° 2 et le 1er angle de la maison commune.<br>2° Façade de la maison commune conservée<br>3° Ligne droite entre le dernier angle de la maison comm.e et le 1er angle de la maison N° 16<br>4° Façade N° 16 Conservée<br>5° Ligne droite entre le dernier angle de cette façade et le 1er angle du N° 22<br>6° Ligne droite entre le 1er angle du N° 24 et le dernier angle du N° 30.<br>7° Alignement parallèle à l'alignement opposé à 7m de distance<br>8° id id<br>9° id id | 1° Alignement parallèle à l'alignement opposé à 7m de distance<br>2° id id<br>3° id id<br>4° id id<br>5° id id<br>6° id id<br>7° Ligne droite entre un point pris en face et à 7m du dernier angle du N° 30 et le 1er angle du N° 49.<br>8° Ligne droite entre ce point et le 1er angle du N° 67. | |

| NOMS DES RUES | INDICATION DES ALIGNEMENTS. COTÉ DROIT. | INDICATION DES ALIGNEMENTS. COTÉ GAUCHE. | LARGEURS ADOPTÉES. |
|---|---|---|---|
| | 10° Ligne droite entre le 1er angle du N° 124 et le 1er angle du N° 136<br>11° Façade N° 136 conservée.<br>12° Ligne droite entre le dernier angle du N° 136 et le 1er angle du N° 144<br>13° Façade N° 144 conservée jusqu'au 2e angle saillant<br>14° Ligne droite entre ce point et un point pris sur l'alignt suivant à 0m70 du mur du N° 148<br>15° Ligne droite entre ce point et l'angle limite entre les 2 maisons N° 152. | 9° Façade de la maison N° 67 conservée<br>10° Ligne droite entre le dernier angle de cette maison et un point situé en face et à 7m de 1er angle du N° 124.<br>11° Alignement parallèle à l'alignement opposé à 7m de distance<br>12° id id<br>13° id id | |
| Rue de Veau. | 1° Ligne droite entre l'extrémité du mur N° 2 et l'extrémité du mur N° 6 à 6m de l'alignt opposé<br>2° Alignt parallèle à l'alignt opposé à 6m de distance | 1° Ligne droite partant du 1er angle du N° 1 tangente au fond du N° 3 et rectifiant le mur du N° 9, 11 et 13 comme au plan. | |
| Place du Bourg-Moreau | 1° Ligne droite entre le 1er angle du N° 2 et le dernier angle du N° 3<br>2° Ligne droite entre ce point et l'extrémité du mur du N° 10.<br>3° Ligne droite entre ce point et l'extrémité du parement intérieur du mur N° 14.<br>4° Limites actuelles conservées jusqu'au dernier angle du N° 16<br>5° Ligne droite entre ce point et le 1er angle du N° 2 du chemin de Bourg-Moreau | 1° Ligne droite entre l'extrémité du parement intérieur du mur N° 1 et le 1er angle de la façade N° 13.<br>2° Alignement déterminé par la façade N° 13 prolongée jusqu'à l'extrémité. | |
| Chemin de Ste Colombe | 1° Ligne droite entre le 1er angle du N° 2 et la première extrémité du parement intérieur de la seconde partie du mur N° 16.<br>2° Limites actuelles conservées. | 1° Obtus du N° 1 rectifié comme au plan | |
| Rue Orbaine | 1° Ligne parallèle à l'alignt opposé, à 6m de distance. | 1° Limites actuelles conservées jusqu'au dernier angle du N° 5.<br>2° Ligne droite entre ce point et le 1er angle du mur du N° 19 prolongée jusqu'à l'extrémité | |
| Rue du Bourg-Moreau | 1° Limites actuelles conservées. | 1° Ligne droite déterminée par le 2e angle du N° 1 et le 1er angle du N° 9 de l'une à l'autre extrémité. | |

Nota: Tous les pans coupés seront déterminés conformément au plan.

232/3

# PLAN GÉNÉRAL.

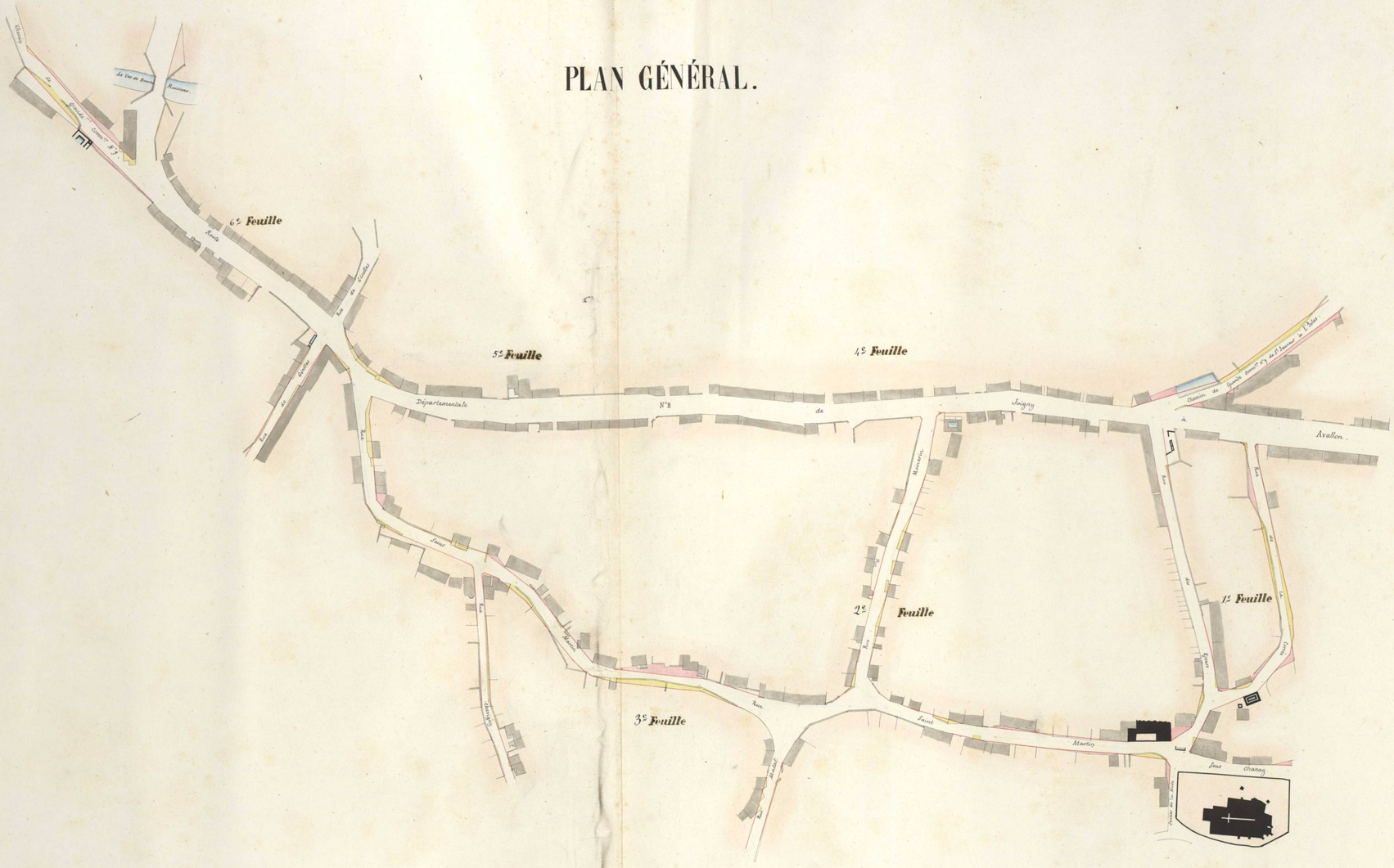
6e Feuille
5e Feuille
4e Feuille
3e Feuille
2e Feuille
1e Feuille
Route Départementale N°11 de Joigny à Avallon.
Rue de Sicile
Rue de Bourgogne
Rue de Paris
Rue de Joigny
Rue Saint Martin
Rue Saint Jean
Rue du Pont
Rue du Marché
Rue du Four
Rue de la Fontaine
Rue de la Croix
Rue de la Tour
Rue de la Porte
Rue de la Poterne
Rue de la Cure
Rue de la Chapelle
Rue de la Mairie
Rue de la Prison
Rue de la Halle
Rue de la Boucherie
Rue de la Boulangerie
Rue de la Forge
Rue de la Source

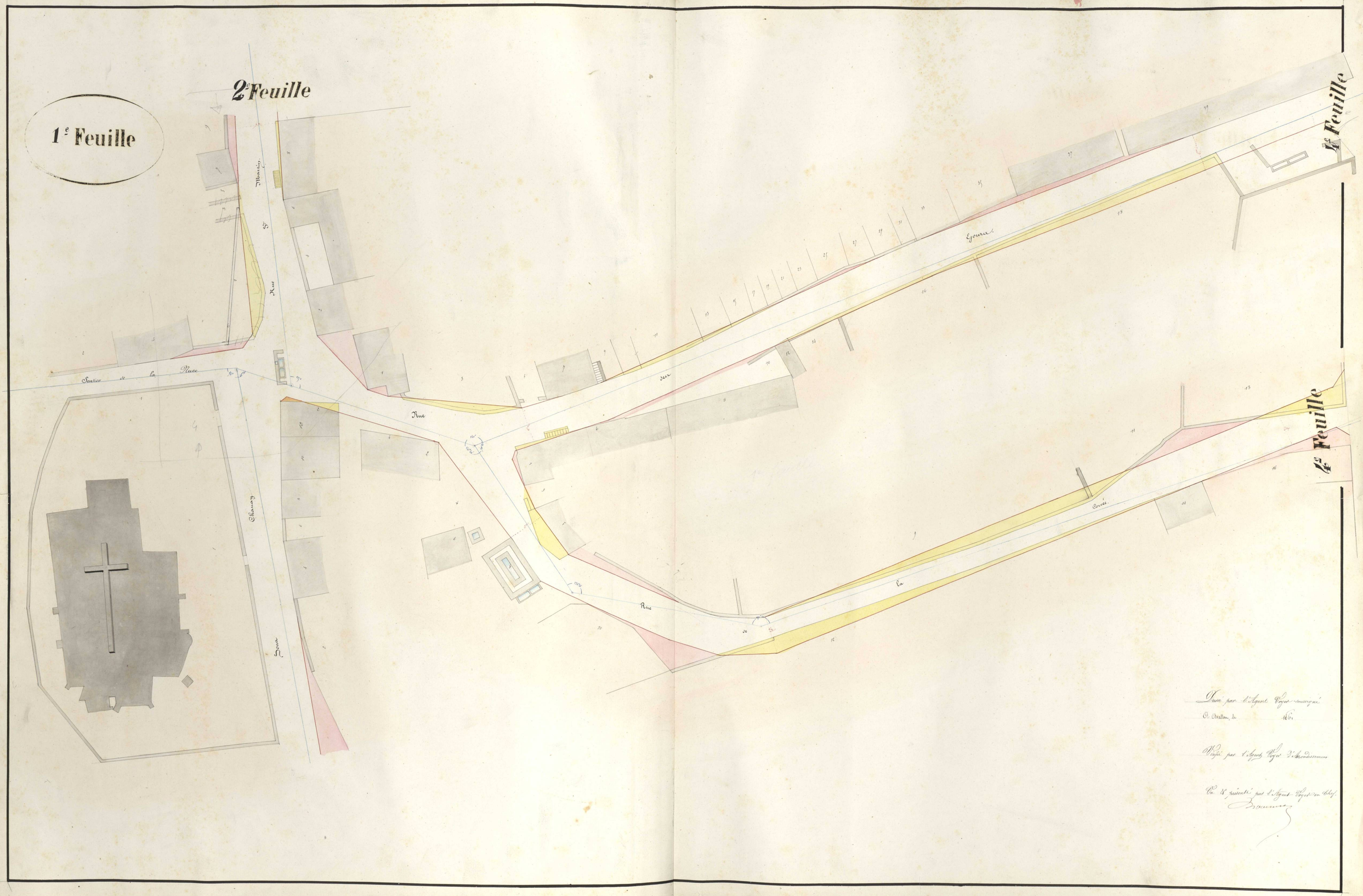
1e Feuille
2e Feuille
4e Feuille
Rue St Martin
Rue
Sentier de la Nuce
Chanay
Rue
Rue
Egoura
Corvée
La
Dessiné par l'Agent Voyer soussigné
O. Avallon, le 186.
Vérifié par l'Agent Voyer d'Arrondissement
Vu & présenté par l'Agent Voyer en Chef.

232/5

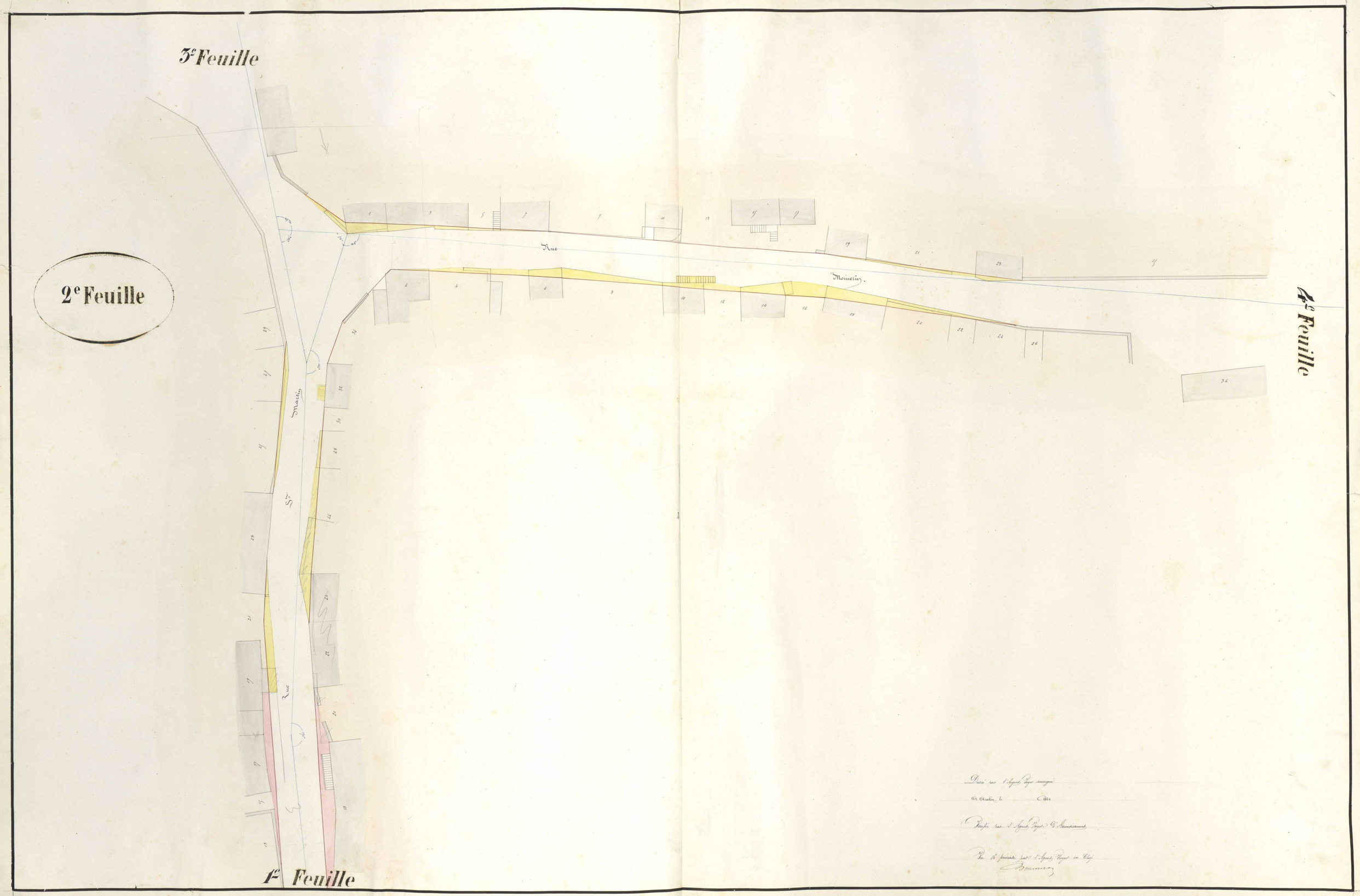


Dressé par l'Agent Voyer soussigné

A Oradon le 1861

Vérifié par l'Agent Voyer d'Arrondissement

Vu & présenté par l'Agent Voyer en Chef

Bonnerat

235/6

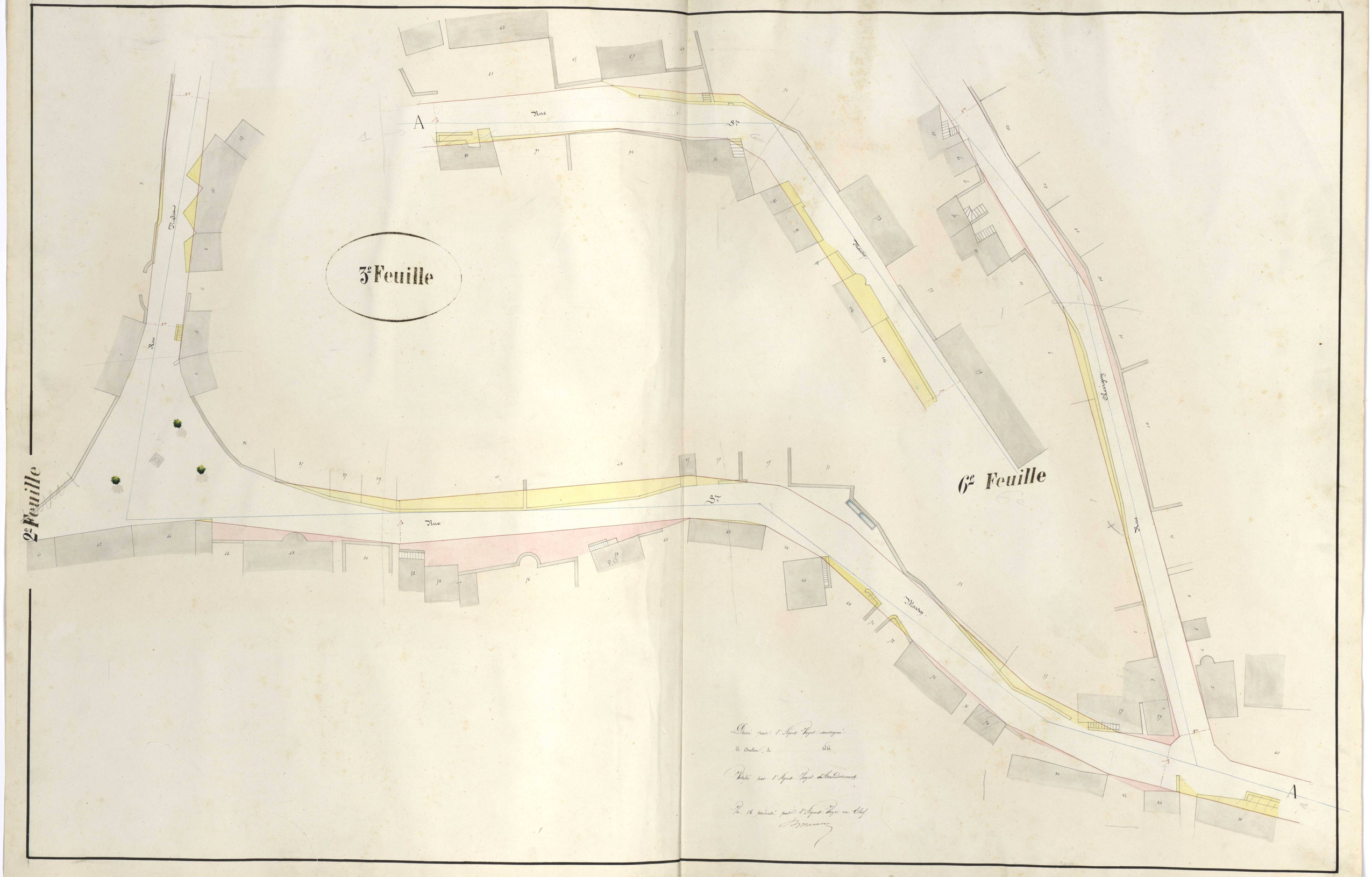
3e Feuille
2e Feuille
6e Feuille
Rue
Rue
Rue
Rue
Rue
Martin
Martin
Cherigny
A
A
Dressé par l'Agent Voyer soussigné
A Orellan, le 1881.
Vérifié par l'Agent Voyer d'Arrondissement
Vu et présenté par l'Agent Voyer en Chef

232/7

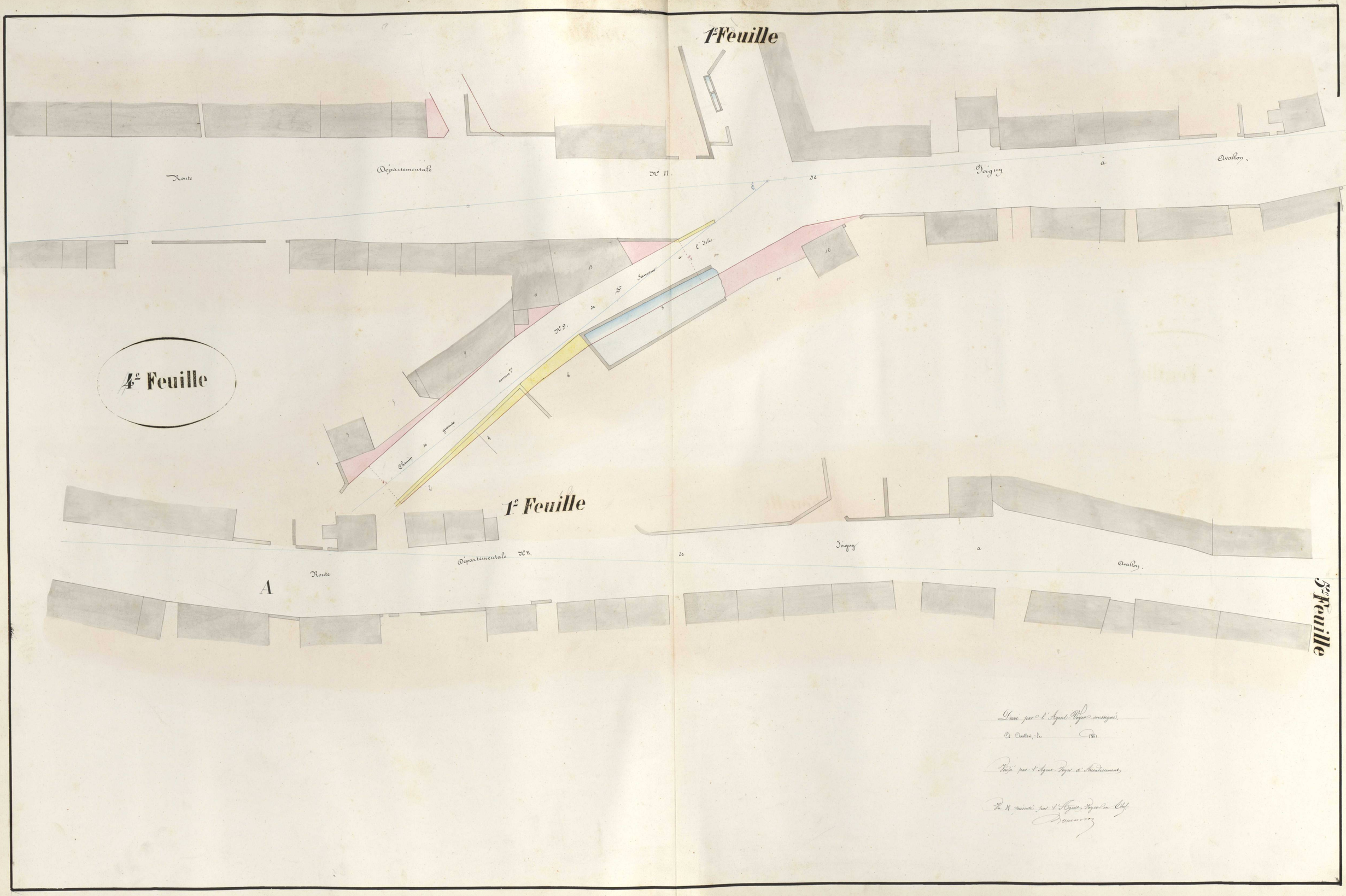
1re Feuille
Route Départementale N° 11 de Joigny à Avallon.
4e Feuille
N° 9 de St Sauveur à l'Isle
Chemin de grande communication
1re Feuille
Route Départementale N° 11 de Joigny à Avallon.
A
5e Feuille
Dressé par l'Agent-Voyer soussigné.
A Avallon, le 1861.
Vérifié par l'Agent-Voyer d'Arrondissement
Vu & présenté par l'Agent-Voyer en Chef.

232/8

5e Feuille

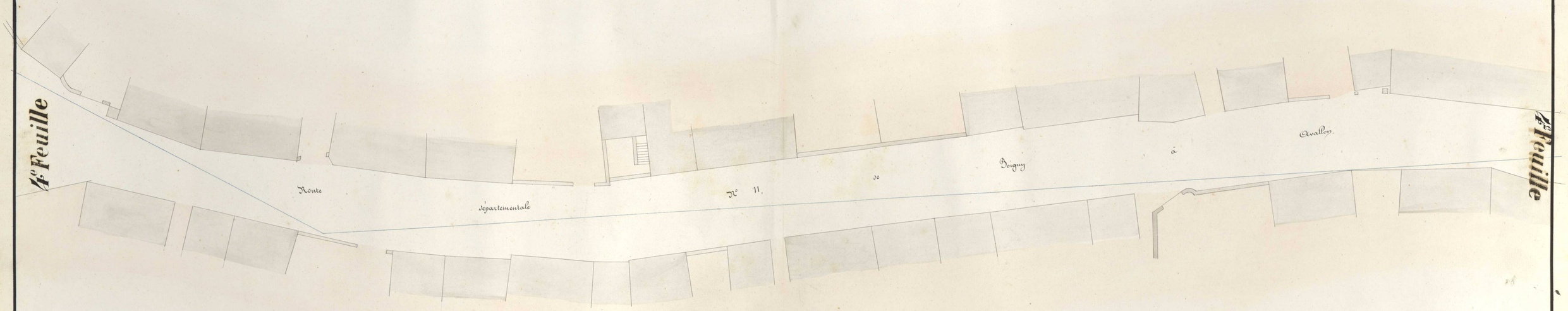


Dressé par l'Agent Voyer soussigné

A Avallon, le 1861.

Vérifié par l'Agent Voyer d'Arrondissement

Par le présenté par l'Agent Voyer en Chef
Mouchon

232/9

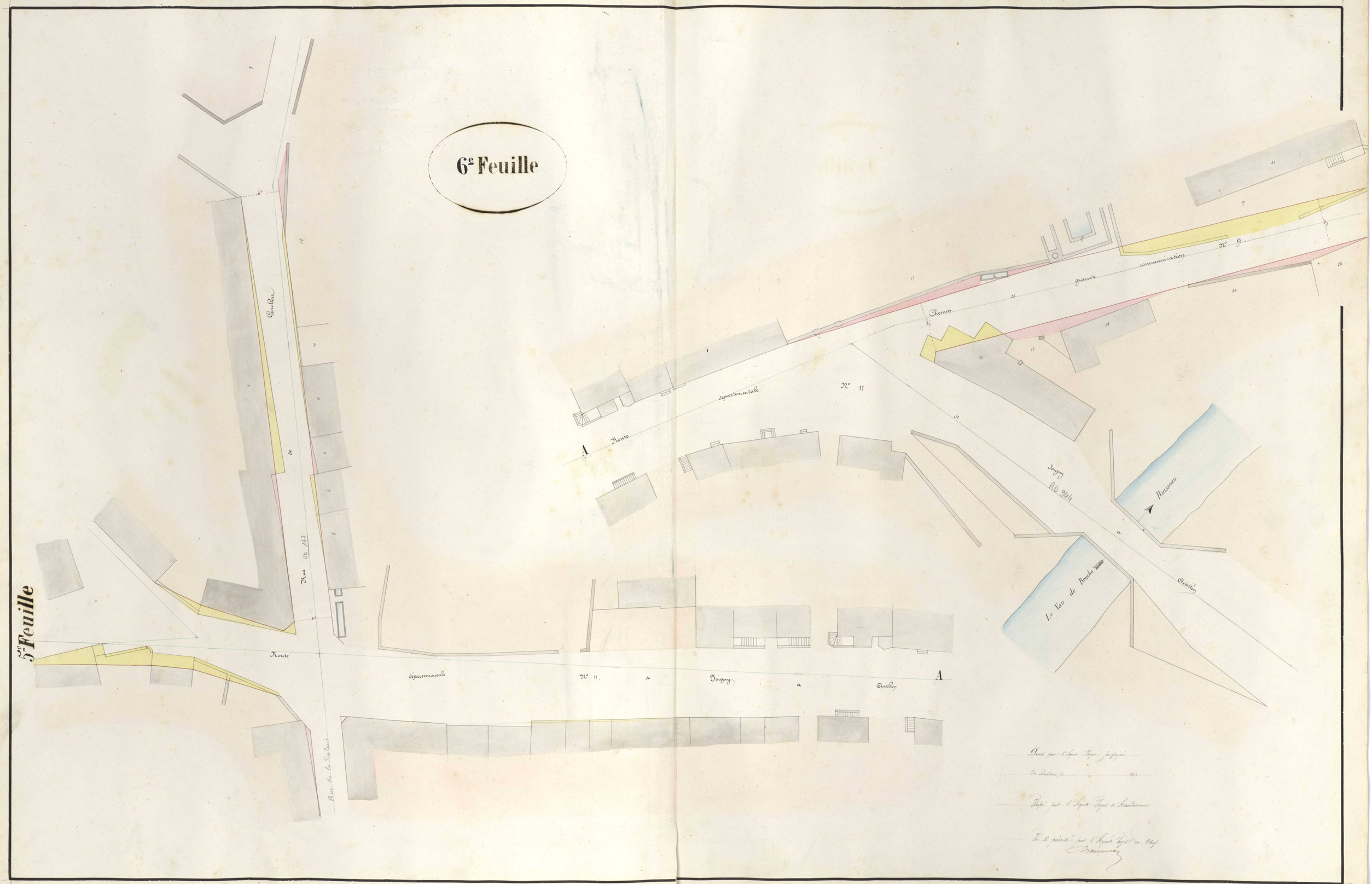
6e Feuille
5e Feuille
Rue RD 167
Route
départementale
N° 11
de
Joigny
a
Avallon
A
Chemin
de
grande
communication
N° 9
Joigny
RD 944
Ruisseau
Le Vau de Bouche
Rue de la Tuilerie
Dressé par l'Agent Voyer soussigné
A Avallon, le 1801
Vérifié par l'Agent Voyer d'Arrondissement
Vu & présenté par l'Agent Voyer en Chef
Bouchereau

232/10

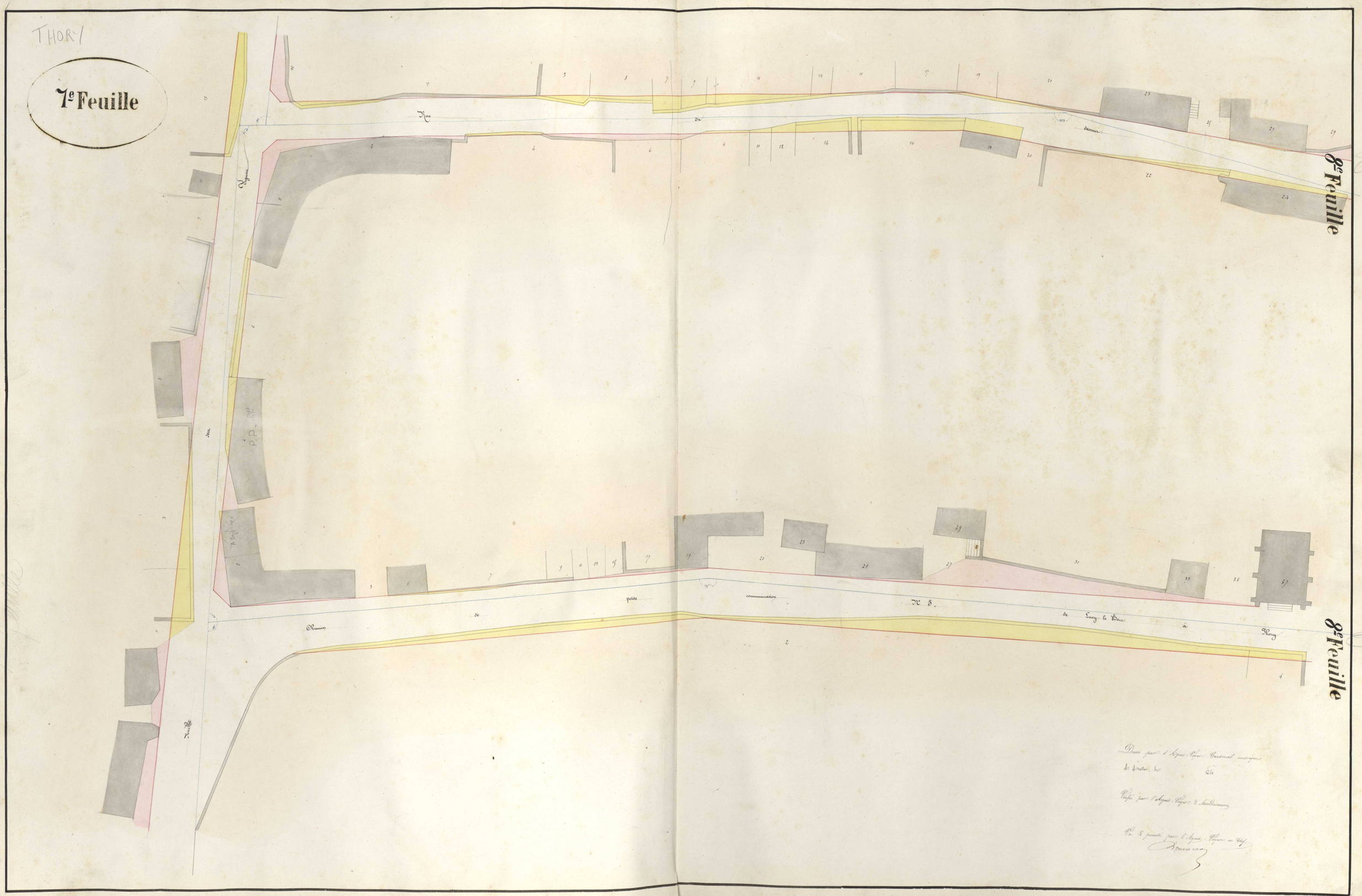
THORY
7e Feuille
8e Feuille
8e Feuille
Rue du Chemin de petite communication N° 5. de Lucy le Bois à Thory
Dressé par l'Agent-Voyer Cantonal soussigné
Vérifié par l'Agent-Voyer d'Arrondissement
Vu & présenté par l'Agent-Voyer en Chef

232/11

8e Feuille

9e Feuille

7e Feuille

7e Feuille

7e Feuille

Rue

Ruelle

Grande Rue de Cantemoue

Rue de Cantemoue

Rue de Lucy le Bois

Chemin de Lucy le Bois à Cantemoue

Chemin de Lucy le Bois à Cantemoue

Plan annexé à l'Arrêté Préfectoral Cantonnement soussigné

St Clouald le 1851.

Vu par l'Agent Voyer d'Arrondissement

Vu et approuvé par l'Agent Voyer en Chef

232/12

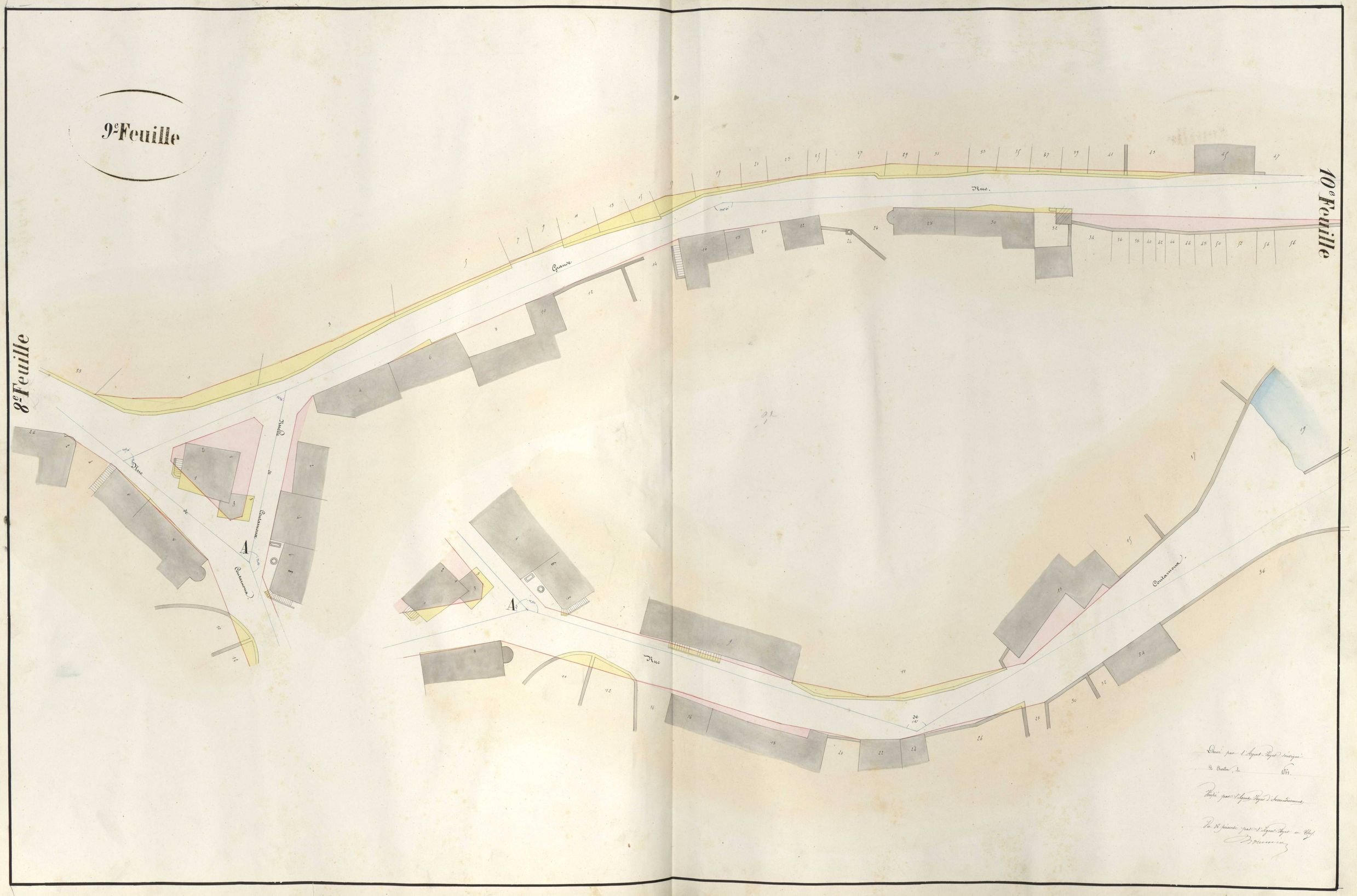
9e Feuille
8e Feuille
10e Feuille
Rue
Grande
Rue
Contamoine
Contamoine
Rue
Contamoine
A
A
Dressé par l'Agent-Voyer soussigné
de Chartres, le 1861.
Vérifié par l'Agent-Voyer d'Arrondissement
Vu et présenté par l'Agent-Voyer en Chef
Boumier

232/13

10e Feuille





Rue
Rue
Grande
Rue
Rue
Rue


10e Feuille
11e Feuille
Place
Du
Bourg-Moreau
Colombe
Rue
Orbaine
Bourg-Moreau
Dressé par l'Agent Cantonal soussigné
à Avallon le 1861
Vérifié par l'Agent Voyer d'Arrondissement
Vu et présenté par l'Agent Voyer en Chef

232/15

# TABLEAU DES RUES ET AUTRES VOIES PUBLIQUES

*avec les numéros des propriétés, leur nature et les noms des propriétaires.*

| NOMS des RUES ET PLACES. | NUMÉROS des feuilles. | NUMÉROS des propriétés. | NOMS des PROPRIÉTAIRES. | NATURE des PROPRIÉTÉS. |
|---|---|---|---|---|
| | | | **Lucy-le-Bois** | |
| | | | **Bourg.** | |
| Sour | 1 | 1 | La Commune | Cimetière |
| Chanay. | id | 2 | Imbert Jean | Terre |
| (Rue) | | 4 | Imbert Pierre | Maison |
| | | 6 | id | Cour |
| | | 8 | id | Maison |
| | | 10 | Camus Edme | id |
| | | 12 | id | id |
| Sentier | 1 | 1 | La Commune | Cimetière |
| de la Ruée | | 2 | Escuyer Joseph | Terre |
| | | 4 | Camus Edme | Maison |
| | | 6 | La Commune | Presbytère |
| Rue | 1 | 1 | Cambuzat Joseph | Maison |
| des Ejours | id | 3 | Escuyer Joseph | Terre |
| | | 5 | Massé André | Hangar |
| | | 7 | id | Maison |
| | | 9 | id | Cour |
| | | 11 | Renaud François | Maison |
| | | 13 | Rousseau François | Terre |
| | | 15 | Pitot Pierre | id |
| | | 17 | Minard Henri | id |
| | | 19 | Crolin Edme | id |
| | | 21 | Poyard Henri | id |
| | | 23 | Minard Henri | id |
| | | 25 | Balacé Louis | id |
| | | 27 | Madelénat François | id |
| | | 29 | Chevinet Vve | id |
| | | 31 | Carillon Pierre | id |
| | | 33 | Robert Alexandre | id |
| | | 35 | Cheverigny André Vte | Jardin |
| | | 37 | id | Maison |
| | | 39 | Chauvelot Estt | id |
| | | 2 | Camus Edme | id |
| | | 4 | Imbert Jean | id |
| | | 6 | Renaud François | id |
| | | 8 | Rousseau les Hers | id |
| | | 10 | id | Cour |
| | | 12 | id | Maison |
| | | 14 | id | Cour |
| | | 16 | Chauvelot Estt | Eau |
| | | 18 | id | id |
| Rue de | 1 | 1 | Renaud François | Maison |
| la Corvée | id | 3 | Imbert Jean | Cour |
| | | 5 | id | Patûrage |
| | | 7 | Plusieurs propriétaires | Jardins |
| | | 9 | Chauvelot Estt | id |
| | | 11 | Balacé François | id |
| | | 13 | Balacé Henri | id |
| | | 2 | Imbert Jean | Maison |
| | | 4 | id | Cour |
| | | 6 | id | Maison |
| | | 8 | La Commune | Terre |
| | | 10 | Cambuzat Joseph | Terre |
| | | 12 | Gourdault François Vve | id |

| NOMS des RUES ET PLACES. | NUMÉROS des feuilles. | NUMÉROS des propriétés. | NOMS des PROPRIÉTAIRES. | NATURE des PROPRIÉTÉS. |
|---|---|---|---|---|
| Rue | | 1 | La Commune | Presbytère |
| St. Martin | | 3 | Millot Antoine | Cour |
| | | 5 | id | Hangar |
| | | 7 | id | Maison |
| | | 9 | Juche Vve | Jardin |
| | | 11 | Robert Alexandre Gabriel | id |
| | | 13 | Balacé Claude | id |
| | | 15 | Robert Jean | Cour |
| | | 17 | id | Maison |
| | | 19 | Minard Jean | id |
| | | 21 | id | Cour |
| | | 23 | id | Maison |
| | | 25 | Imbert Etienne | Terre |
| | | 27 | Imbert Louis | id |
| | | 29 | id | id |
| | | 31 | Carré Nicolas | id |
| | | 33 | Bonnard Marie | id |
| | | 35 | Millot Antoine | id |
| | | 37 | id | id |
| | | 39 | Millot Martin | id |
| | | 41 | Picardat Martin | id |
| | | 43 | Collas Germain | id |
| | | 45 | Lagneau Jean | Maison |
| | | 47 | id | Cour |
| | | 49 | Durand Jean | Jardin |
| | | 51 | id | id |
| | | 53 | Bonnerot les Hers | id |
| | | 55 | Boursier Vve | id |
| | | 57 | Porté Etienne | Maison |
| | | 59 | Simon Paul | id |
| | | 61 | | Cour Commune |
| | | 63 | Porté Etienne | Maison |
| | | 65 | Grot Charles | Jardin |
| | | 67 | Carillon Henri | Maison |
| | | 69 | Camus Etienne | id |
| | | 71 | Berthelot Henri | Jardin |
| | | 73 | id | Maison |
| | | 75 | id | Cour |
| | | 77 | id | Maison |
| | | 79 | id | Cour |
| | | 2 | Cambuzat Joseph | Maison |
| | | 4 | La Commune | Cour |
| | | 6 | id | Presbytère |
| | | 8 | Millot Antoine | Maison |
| | | 10 | id | Cour |
| | | 12 | | Cour Commune |
| | | 14 | Nolin Vve | Maison |
| | | 16 | | Cour Commune |
| | | 18 | Millot Pierre | Maison |
| | | 20 | | Cour Commune |
| | | 22 | Picardat François | Maison |
| | | 24 | Dissier Philippe | id |
| | | 26 | Mary François | Cour |
| | | 28 | Robert Nicolas | Maison |
| | | 30 | id | Cour |
| | | 32 | id | Maison |
| | | 34 | Courtot Jean | Cour |
| | | 36 | Boursier Pierre | Maison |
| | | 38 | id | Cour |

| NOMS des RUES ET PLACES. | NUMÉROS des feuilles. | NUMÉROS des propriétés. | NOMS des PROPRIÉTAIRES. | NATURE des PROPRIÉTÉS. |
|---|---|---|---|---|
| | | 40 | Bonnard Marie | Maison |
| | | 42 | id | id |
| | | 46 | Breton Baptiste | Cour |
| | | 48 | Imbert Pierre | Maison |
| | | 50 | Picardat Martin | Jardin |
| | | 52 | Coquelet Antoine | Maison |
| | | 54 | Bonnard Vve Fois | id |
| | | 56 | Tulot | id |
| | | 58 | Robert Philippe | Maison |
| | | 60 | id | Cour |
| | | 62 | Lagneau Jean | Maison |
| | | 64 | | Cour Commune |
| | | 66 | Dissier Jean | Maison |
| | | 68 | id | Cour |
| | | 70 | | Cour |
| | | 72 | Maupois | Jardin |
| | | 74 | Simon Jean | Maison |
| | | 76 | id | Cour |
| | | 78 | Péchaut Nicolas | Maison |
| | | 80 | Boursier Vve | id |
| | | 82 | id | Cour |
| | | 84 | Painjean Mathieu | Maison |
| | | 86 | Millot Martin | id |
| | | 88 | Simon Paul | id |
| | | 90 | Boursier Claude | Jardin |
| | | 92 | Gillot Auguste | id |
| | | 94 | id | Maison |
| | | 96 | id | id |
| | | 98 | Carillon Pierre | id |
| | | 100 | id | Cour |
| | | 102 | Collas Victor | Maison |
| | | 104 | id | Cour |
| Rue | | 1 | Boursier Pierre | Maison |
| Moinerie | | 3 | Breton Vve Bte | id |
| | | 5 | Bonnard François | Cour |
| | | 7 | id | Maison |
| | | 9 | Forêt Philippe | Cour |
| | | 11 | id | Maison |
| | | 13 | Boursier Fois | Cour |
| | | 15 | id | Maison |
| | | 17 | Boursier Joseph | id |
| | | 19 | Balacé Claude | id |
| | | 21 | id | Cour |
| | | 23 | id | Maison |
| | | 25 | Guenelin Philibert | Eau |
| | | 2 | Courtot Jean | Maison |
| | | 4 | id | Cour |
| | | 6 | Petit François Jean | Batiments |
| | | 8 | id | Cour |
| | | 10 | Cunot Jean | Maison |
| | | 12 | id | Cour |
| | | 14 | Boursier Joseph | Maison |
| | | 16 | id | Cour |
| | | 18 | Breton Vve Bte | Maison |
| | | 20 | id | Eau |
| | | 22 | Philippet | id |
| | | 24 | Boursier Pierre | id |
| | | 26 | Boursier Joseph | id |
| | | 28 | Bonnard Edme | id |
| | | 30 | Godemaire François | id |

| NOMS des RUES ET PLACES. | NUMÉROS des feuilles. | NUMÉROS des propriétés. | NOMS des PROPRIÉTAIRES. | NATURE des PROPRIÉTÉS. |
|---|---|---|---|---|
| | | 32 | Godemaire François | Maison |
| | | 34 | Cunot Edme | id |
| | | 36 | La Commune | Lavoir |
| Rue | | 1 | Carré Nicolas Vve | Maison |
| Malak | | 3 | Carré Nicolas | Jardin |
| | | 2 | Portin André | Maison |
| | | 4 | Cambuzat Vve Edme | id |
| | | 6 | | Cour Commune |
| | | 8 | Balacé Claude | Maison |
| | | 10 | Carillon Pierre | id |
| | | 12 | Fillon Gaspard | id |
| | | 14 | id | Jardin |
| Rue | | 1 | Simon Paul | Maison |
| Cheverigny | | 3 | Porté Etienne | id |
| | | 5 | id | Cour |
| | | 7 | Courdault François | id |
| | | 9 | Leclerc Raphael | id |
| | | 11 | Bonneau Vve Bte | id |
| | | 13 | Camus Edme | Maison |
| | | 15 | Bonneron les Héritiers | id |
| | | 17 | id | Marais |
| | | 19 | Blaise Constant | Maison |
| | | 21 | id | id |
| | | 2 | Claude François | id |
| | | 4 | id | Cour |
| | | 6 | id | Maison |
| | | 8 | Millet Pierre | Cour |
| | | 10 | Boursier Pierre | id |
| | | 12 | Claude François | Jardin |
| | | 14 | Fauvin Philippe | Cour |
| | | 16 | Coquelet Antoine | id |
| | | 18 | Marie Joseph Vve | id |
| | | 20 | Porté Etienne | id |
| | | 22 | Boursier Etienne | id |
| Chemin | | 1 | Vve Tussin | Cour |
| de Gde Comne | | 3 | id | Maison |
| N° 9 | | 5 | Mercier Jean | Cour |
| de St Sauveur | | 7 | id | Maison |
| a L'Isle. | | 9 | Mary Charles | id |
| | | 11 | Laperche François | id |
| | | 13 | id | id |
| | | 15 | De Chastellux Vte | Cour |
| | | 17 | La Commune | Lavoir |
| | | 19 | Bonnard François | Cour |
| | | 21 | id | Maison |
| | | 23 | De Chastellux Vte | Cour |
| | | 2 | Vve Moiron | Rue |
| | | 4 | Balacé François | Cour |
| | | 6 | Chauvelot Joseph | id |
| | | 8 | id | |
| | | 10 | Mynard Henri | Cour |
| | | 12 | id | Maison |
| | | 14 | Millot Pierre | id |
| | | 16 | Imbert Jean | Cour |
| | | 18 | Millot Pierre | Maison |
| | | 20 | id | Cour |
| | | 22 | Berthelot Henri | id |

1500 W 232/16

# TABLEAU DES RUES ET AUTRES VOIES PUBLIQUES

***avec les numéros des propriétés, leur nature et les noms des propriétaires.***

| NOMS des RUES ET PLACES. | NUMÉROS des feuilles. | NUMÉROS des propriétés. | NOMS des PROPRIÉTAIRES. | NATURE des PROPRIÉTÉS. |
|---|---|---|---|---|
| Rue | | 1 | Berthelot Henri | Bâtiment |
| de Girollet | | 3 | id | Terre |
| | | 2 | Massé François | maison |
| | | 4 | id | id |
| | | 6 | id | id |
| | | 8 | Gros Charles | id |
| | | 10 | De Chastellux Vte | id |
| **Thory.** (Rameau). | | | | |
| Ruelle des | | 1 | Boursier Vve | Cour |
| Vignes | | 3 | Santigny Ambroise | Terre |
| | | 5 | Madelenat Eme | Maison |
| | | 7 | id | Terre |
| | | 9 | Moreau Martin | Cour |
| | | 11 | id | Maison |
| | | 13 | Breuillard | Cour |
| | | 2 | Santigny Ambroise | Maison |
| | | 4 | Madelenat Eme | id |
| | | 6 | id | Cour |
| | | 8 | Viteau François | Maison |
| | | 10 | id | Jardin et Vigne |
| Rue | | 1 | Viteau François | |
| du Dessus | | 3 | Michelin Philibert | |
| | | 5 | Leclerc Auguste | |
| | | 7 | Santigny Antoine | |
| | | 9 | Lavolaille Joseph | |
| | | 11 | Poyard Martin | |
| | | 13 | Santigny le Ambroise | |
| | | 15 | Oppeneau Martin | |
| | | 17 | Viteau & Breuillard | |
| | | 19 | Viteau Antoine | |
| | | 21 | Michelin François | |
| | | 23 | id | Maison |
| | | 25 | id | Cour |
| | | 27 | Michelin Philibert | maison |
| | | 29 | id | Terre |
| | | 31 | De Trébons | Verger |
| | | 33 | id | Vigne |
| | | 2 | Viteau François | Maison |
| | | 4 | id | Verger |
| | | 6 | Viteau Martin | |
| | | 8 | Moreau Pierre | |
| | | 10 | Coquelet François | |
| | | 12 | Moreau | |
| | | 14 | Chauvelot | |
| | | 16 | Breuillard | |
| | | 18 | Chevreau Vve | Maison |
| | | 20 | id | Cour |
| | | 22 | De Trébons | Terre |
| | | 24 | Michelin les hers | Maison |
| | | 26 | id | Cour |
| | | 28 | Tritot Martin | Maison |
| | | 30 | Viteau Antoine | id |
| | | 32 | Viteau Joseph | id |
| | | 34 | Oppeneau Marie | id |
| | | 36 | Poyard cad | id |
| | | 38 | La Commune | Terrain |

| NOMS des RUES ET PLACES. | NUMÉROS des feuilles. | NUMÉROS des propriétés. | NOMS des PROPRIÉTAIRES. | NATURE des PROPRIÉTÉS. |
|---|---|---|---|---|
| Chemin | | 1 | Santigny Ambroise | Bat |
| de petite Comm | | 3 | id | Cour |
| N°25, de | | 5 | id | Terre |
| Lucy-le-Bois | | 7 | id | Terre |
| à Thory. | | 9 | Cortet Michel | id |
| | | 11 | Boursier Martin | id |
| | | 13 | Carillon Martin | id |
| | | 15 | Chevreau Joseph | id |
| | | 17 | Viteau Martin | id |
| | | 19 | Viteau Eme | Bât |
| | | 21 | id | Cour |
| | | 23 | id | Bât |
| | | 25 | Madelenat Nicolas | id |
| | | 27 | id | Cour |
| | | 29 | Viteau Martin | Bât |
| | | 31 | Laureau | Terre |
| | | 33 | Leclerc Eme | Bât |
| | | 35 | id | Cour |
| | | 37 | La Commune | Chapelle |
| | | 39 | Breuillard Nicolas | Cour |
| | | 41 | id | Bât |
| | | 43 | id | Cour |
| | | 45 | Painjean Louis | Bât |
| | | 47 | id | Cour |
| | | 49 | Boursier Antoine | Terre |
| | | 51 | id | Bât |
| | | 53 | La Commune | Terre |
| | | 2 | De Trébons | id |
| | | 4 | Painjean Louis | id |
| | | 6 | Boursier Alexandre | id |
| | | 8 | Bouché Eme | Terre |
| | | 10 | id | Cour |
| | | 12 | id | Bât |
| | | 14 | Leclerc Auguste | id |
| | | 16 | Boursier Alexandre | id |
| | | 18 | id | Cour |
| | | 20 | Cortet Louis | Bât |
| | | 22 | Leclerc Marie | id |
| | | 24 | id | Cour |
| | | 26 | Viteau Louis | Bât |
| Rue de | | 1 | Châtey Vve | Bât |
| Coutarnoux | | 3 | Oppeneau Marie | id |
| | | 5 | id | id |
| | | 7 | | Cour commune |
| | | 9 | Balacé Blaise | Bat |
| | | 11 | Viteau les hers | Jardin |
| | | 13 | Cavalier Joseph | Bât |
| | | 15 | id | Jardin |

| NOMS des RUES ET PLACES. | NUMÉROS des feuilles. | NUMÉROS des propriétés. | NOMS des PROPRIÉTAIRES. | NATURE des PROPRIÉTÉS. |
|---|---|---|---|---|
| | | 17 | Pretôt Pierre | Pre |
| | | 19 | La Commune | Mare |
| | | 2 | Viteau Louis | Bât |
| | | 4 | id | Cour |
| | | 6 | id | Cût |
| | | 8 | Coquelet Eme | id |
| | | 10 | id | Jardin |
| | | 12 | Oppenot Michel | id |
| | | 14 | Lemoine François | Cour |
| | | 16 | id | Bât |
| | | 18 | Breuillard ex garde | id |
| | | 20 | id | Cour |
| | | 22 | id | Bât |
| | | 24 | id | id |
| | | 26 | id | Jardin |
| | | 28 | id | Cour |
| | | 30 | Oppeneau Marie | Jardin |
| | | 32 | id | Chenevt |
| | | 34 | id | Batiment |
| | | 36 | id | Pre et Verger |
| Ruelle | | 1 | Châtey Vve | Bât |
| de Coutarnoux | | 3 | Oppenot Marie | id |
| | | 2 | La Commune | Grange |
| | | 4 | Bailly Henri | Bât |
| | | 6 | Oppeneau Marie | id |
| Grande | | 1 | Boussard Pierre | Terre |
| Rue. | | 3 | Oppeneau Marie | id |
| | | 5 | Renard Auguste | id |
| | | 7 | Breuillard | Jardin |
| | | 9 | Massé François | id |
| | | 11 | Michelin François | id |
| | | 13 | Tissot Louis | id |
| | | 15 | Poyard Martin | id |
| | | 17 | Dupont François | id |
| | | 19 | Cortet Louis | id |
| | | 21 | Michelin François | id |
| | | 23 | Chevreau Martin | id |
| | | 25 | Cortet Louis | id |
| | | 27 | Lavolaille Etienne | id |
| | | 29 | Cavalié | id |
| | | 31 | Lavolaille François | id |
| | | 33 | Pingeau Louis | id |
| | | 35 | Chatey Vve | id |
| | | 37 | Michelin François | id |
| | | 39 | Cami Eme | id |
| | | 41 | Coquelet Pierre | id |
| | | 43 | Michelin François | id |
| | | 45 | Coquelet Eme | Bât |
| | | 47 | id | Cour |
| | | 49 | id | Bât |
| | | 49bis | Michelin François | id |
| | | 51 | id | Cour |
| | | 53 | | Passage communal |
| | | 55 | Breuillard Eme | Bât |
| | | 57 | Breuillard Eme et Goureau Pre | Cour |
| | | 59 | Goureau Pierre | Bât |
| | | 61 | id | Jardin |
| | | 63 | Oppeneau Michel | id |
| | | 65 | Boussard Joseph | Cour |

| NOMS des RUES ET PLACES. | NUMÉROS des feuilles. | NUMÉROS des propriétés. | NOMS des PROPRIÉTAIRES. | NATURE des PROPRIÉTÉS. |
|---|---|---|---|---|
| | | 67 | Boussard Joseph | Bât |
| | | 69 | Viteau Nicolas | |
| | | 71 | Carillon Jean | Bât |
| | | 73 | Viteau Nicolas | id |
| | | 75 | Carillon Marie | id |
| | | 77 | Viteau Nicolas | id |
| | | 79 | Carillon Jean Marie | Cour |
| | | 81 | id | Bât |
| | | 85 | Poyard Etienne | Bât |
| | | 83 | Carillon Jean Marie | Jardin |
| | | 87 | Poyard Etienne | Cour |
| | | 89 | id | Bât |
| | | 91 | Viteau Antoine | id |
| | | 93 | id | Cour |
| | | 95 | id | Bât |
| | | 97 | Boussard Lazare | id |
| | | 99 | Augé François | id |
| | | 101 | Lavolaille Joseph | Pre |
| | | 103 | La Commune | Grange |
| | | 105 | Poyard Vve | Pre |
| | | 2 | La Commune | Grange |
| | | 4 | id | Maison |
| | | 6 | Emard Auguste | Bât |
| | | 8 | id | Cour |
| | | 10 | id | Bât |
| | | 12 | Oppeneau Marie | Jardin |
| | | 14 | Coquelet François | Cour |
| | | 16 | id | Bât |
| | | 18 | Dupont Eme | Bât |
| | | 20 | id | Four |
| | | 22 | id | Bât |
| | | 24 | Naudin | Jardin |
| | | 26 | | Passage communal |
| | | 28 | Naudin Pierre | Bât |
| | | 30 | Guerard Vve | id |
| | | 32 | id | Cour |
| | | 34 | Viteau Nicolas | Jardin |
| | | 36 | Pingeau Martin | id |
| | | 38 | Chaté Vve | id |
| | | 40 | Corté François | id |
| | | 42 | Pingeau Martin | id |
| | | 44 | Oppeneau Jean | id |
| | | 46 | Michelin Martin | id |
| | | 48 | Coquelet Pierre | id |
| | | 50 | Poyard | id |
| | | 52 | Viteau Antoine | id |
| | | 54 | Oppeneau Joseph | id |
| | | 56 | Oppeneau Marie | id |
| | | 58 | Carillon Jean | id |
| | | 60 | Coquelet Pierre | id |
| | | 62 | Viteau Martin | id |
| | | 64 | Lavolaille Etienne | id |
| | | 66 | Breuillard François | id |
| | | 68 | Boussard Prosper | id |
| | | 70 | Morni François | id |
| | | 72 | Breuillard François | id |
| | | 74 | Viteau François | id |
| | | 76 | Oppeneau Martin | id |
| | | 78 | Chevreau Martin | id |
| | | 80 | Corté Martin | id |
| | | 82 | Leclerc Eme | id |

232/17

# TABLEAU DES RUES ET AUTRES VOIES PUBLIQUES

## *avec les numéros des propriétés, leur nature et les noms des propriétaires.*

| NOMS des RUES ET PLACES. | NUMÉROS des feuilles. | NUMÉROS des propriétés. | NOMS des PROPRIÉTAIRES. | NATURE des PROPRIÉTÉS. |
|---|---|---|---|---|
| Grande Rue. (Suite) | | 84 | Breuillard François | Jardin |
| | | 86 | Poyard Etienne | id |
| | | 88 | Santigny Antoine | id |
| | | 90 | Poyard Pierre | id |
| | | 92 | Boucher François | id |
| | | 94 | Michelin François | id |
| | | 96 | Coquelet Pierre | id |
| | | 98 | Poyard Martin | id |
| | | 104 | Verté Martin | id |
| | | 100 | Verté François | id |
| | | 102 | Viteau | id |
| | | 106 | Poyard François | id |
| | | 108 | Viteau Nicolas | id |
| | | 110 | Poyard Pierre | id |
| | | 112 | Viteau Nicolas | id |
| | | 114 | id | Cour |
| | | 116 | Seureau Jean | Bât |
| | | 118 | id | Cour |
| | | 120 | Goureau François | Bât |
| | | 122 | id | Cour |
| | | 124 | Breuillard Vve | Bât |
| | | 126 | id | Cour |
| | | 128 | Tissier Louis | Bât |
| | | 130 | id | Jardin |
| | | 132 | id | Bât |
| | | 134 | id | Cour |
| | | 136 | id | Bât |
| | | 138 | id | Cour |
| | | 140 | Plusieurs propriétaires | Jardins |
| | | 142 | Poyard Pierre | Cour |
| | | 144 | id | Bât |
| | | 146 | Boussard Lazare | Terre |
| | | 148 | Viteau Antoine | id |
| | | 150 | Moreau Edme | id |
| | | 152 | Martin François | Bât |
| Rue de Veau | 1 | | Viteau Jean | Bât |
| | 3 | | id | Mangon |
| | 5 | | id | Bât |
| | 7 | | id | Cour |
| | 9 | | Santigny Antoine | Vigne |
| | 11 | | Tissier Louis | id |
| | 12 | | Lavolaille Joseph | Pré |
| | 13 | | Breuillard François | Vigne |
| | 4 | | | Cour |
| | 6 | | Carillon Marie | Terre |
| | 8 | | Meunier Martin | Id |
| Place du Bourg-Moreau | 1 | | Martin François | Terre |
| | 3 | | Oppenheim Marie | id |
| | 5 | | La Commune | id |
| | 7 | | Boussard Lazare | id |
| | 9 | | id | Bât |
| | 11 | | Mion Louis | Cour |
| | 13 | | id | Bât |
| | 15 | | id | jardin |
| | 17 | | Gros Charles | Terre |
| | 19 | | Viteau Nicolas | id |
| | 21 | | Madelenat Antoine | id |
| | 23 | | Poyard Martin | id |
| | 2 | | Poyard François | Bât |

| NOMS des RUES ET PLACES. | NUMÉROS des feuilles. | NUMÉROS des propriétés. | NOMS des PROPRIÉTAIRES. | NATURE des PROPRIÉTÉS. |
|---|---|---|---|---|
| | | 4 | Poyard François | Cour |
| | | 6 | id | Bât |
| | | 8 | Tissier Louis | Verger |
| | | 10 | Carillon Martin | Terre |
| | | 12 | Carillon Claude | Hangar |
| | | 14 | id | Bât |
| | | 16 | Seureau Michel | id |
| | | 18 | | Cour Comm. |
| | | 20 | Imbert François | Terre |
| | | 22 | Santigny père | Terre |
| | | 24 | Oppenheim Joseph | Bât |
| | | 26 | Oppenheim Joseph et Bouché Fils | Cour |
| Chemin de Ste Colombe | | 1 | Poyard Martin | Terre |
| | | 2 | Imbert Fils | Bât |
| | | 4 | Santigny Antoine | id |
| | | 6 | Simon Jean | id |
| | | 8 | Meunier Vve | id |
| | | 10 | Pairjean François | id |
| | | 12 | id | Cour |
| | | 14 | id | Bât |
| | | 16 | id | Terre |
| Rue Oibaine | | 1 | Imbert François | Bât |
| | | 3 | id | Cour |
| | | 5 | id | Bât |
| | | 7 | Lavolaille Vve | Terre |
| | | 9 | Moreau Edme | Bât |
| | | 11 | Oppenheim Joseph | id |
| | | 13 | id | Cour |
| | | 15 | Madelenat Edme | Bât |
| | | 17 | id | Cour |
| | | 19 | Viteau Joseph | Terre |
| | | 2 | Poyard Martin | Bât |
| | | 4 | id | id |
| | | 6 | id | Jardin |
| | | 8 | La Commune | Fâtis |
| | | 10 | Lavolaille Pierre | Pré |
| Rue du Bourg-Moreau. | | 1 | Poyard Martin | Bât |
| | | 3 | id | Cour |
| | | 5 | id | Bât |
| | | 7 | id | Jardin |
| | | 9 | Poyard Marie | id |
| | | 11 | La Commune | Terre |
| | | 2 | Bouché François | Bât |
| | | 4 | Lavolaille Etienne | Cour |
| | | 6 | id | Jardin |
| | | 8 | id | Bât |
| | | 10 | id | Cour |
| | | 12 | Lavolaille père | Bât |
| | | 14 | id | Jardin |

232/18

DÉPARTEMENT

de

L'YONNE.

ARRONDISSEMENT

d' Avallon

CANTON

d' Avallon.

SERVICE VICINAL.

# COMMUNE

DE

# MACNY.

## PLAN D'ALIGNEMENT.

AUXERRE, TYPOGRAPHIE CH. GALLOT.

1500 W 235/1

# PROCÈS-VERBAL DU TRACÉ DES ALIGNEMENTS.

| NOMS DES RUES. | INDICATION DES ALIGNEMENTS. COTÉ DROIT. | COTÉ GAUCHE. | LARGEURS ADOPTÉES. |
|---|---|---|---|
| | Commune de | Maguy. | |
| Rue des Pâtis | 1° Limite N° 2 conservée et prolongée jusque au bâtiment N° 3. | 1° Façade du bât. N° 3 conservée. | |
| | 2° Mur N° 16 conservé. | 2° Lignes droites comme au plan | |
| | | 3° Limite N° 9 conservée. | 8 m. » |
| Ruelle des Pâtis. | 1° Ligne droite entre le 1er angle saillant du mur N° 2 et le 1er angle du bât. N° 4. | 1° Ligne droite parallèle à l'alignement opposé à 8 m. de distance | |
| | 2° Façade du bât. N° 4 conservée. | | |
| | 3° Ligne droite entre le dernier angle du bât. N° 4 et le 1er angle du mur N° 10. | 2° Limite N° 7 conservée | 6 m. » |
| | 4° Mur et limite N° 10, 12 et 14 conservés. | | |
| Rue de Charbonnière | 1° Ligne droite entre un point pris à 1 m. en face et en avant du dernier angle du bât. N° 2 et un autre point pris à 3 m. 70 c. en avant du dernier angle du mur N° 6, prolongé des 2 côtés. | 1° Ligne parallèle à 8 mètres | 8 m. » |
| | 2° Ligne parallèle à 8 mètres | 2° Mur N° 7 conservé. | |
| | 3° Courbe et ligne droite déterminé comme au plan. | 3° Ligne parallèle à 8 mètres. | |
| | 4° Limite N° 11 conservé | 4° id | |
| | 5° Ligne droite entre le point d'aboutissement des propriétés N° 11 et 10 et un autre point pris à 1 m. 50 en arrière du dernier angle du mur N° 38. | 5° Ligne droite entre le 1er angle du bât. N° 17 et le 1er angle saillant de la limite N° 19. | 8 m. » |
| | 6° Ligne droite entre ce point et l'extrémité du mur adjacent au bât. N° 34 | 6° Limites N° 19 et 21 conservées. | |
| | 7° Ligne droite entre ce mur et l'extrémité de l'escalier du bât. N° 21. | | |
| Rue d'Etrées. | 1° Ligne droite entre un point pris à 3 m. 30 c. en arrière du 1er ang. du bât. N° 2 et le 1er ang. du bât. N° 4 | 1° Limite N° 1 conservé | |
| | 2° Façade du bâtiment N° 4 conservé | 2° Ligne droite entre l'extrémité du mur N° 3 et le dernier angle du bât. N° 5. | |
| | 3° Ligne droite entre le dernier angle du bât. N° 4 et un point pris à 3 m. 70 en arrière du 1er ang. du bât. N° 4. | 3° Ligne droite entre ce angle et le 1er angle du bât. N° 15. | 8 m. » |
| | 4° Ligne droite entre ce point et un autre situé à 8 m. et en face du 1er angle du bât. N° 15 | | |
| Doutier d'Etrées. | 1° Ligne parallèle à 5 mètres | 1° Façades N° 1, 3, 5 et 7 conservées et régularisé. | 5 m. » |
| Ruelle du Cimetière | | 1° Ligne droite entre le 2e ang. saillant du mur N° 1 et le dernier ang. du bât. N° 5. | |
| | | 2° 1ère partie du mur N° 7 conservé | |
| | 1° Mur du cimetière conservé sur toute son étendue | 2° Lignes parallèles à l'alignement opposé à 3 m. de distance | 3 m. » |
| Rue du Presbytère. | 1° Mur N° 6 conservé et régularisé. | 1° Ligne parallèle à l'alignement opposé à 6 m. de distance | 6 m. » |

| NOMS DES RUES. | INDICATION DES ALIGNEMENTS. COTÉ DROIT. | COTÉ GAUCHE. | LARGEURS ADOPTÉES. |
|---|---|---|---|
| Rue de Marault. | 1° Ligne droite entre le 1er angle du bât. N° 6 et un point pris en face et à 1 m. du 1er ang. du mur du Cimetière | | |
| | 2° Ligne parallèle à 8 mètres | 1° 1ère partie du mur N° 2 conservée | |
| | 3° Ligne droite entre un point pris en face et à 8 m. du 1er angle saillant du mur N° 3 et le 1er angle du mur N° 6 | 2° Ligne parallèle à l'alignement opposé à 8 m. de distance | 8 m. » |
| | 4° Ligne parallèle à 8 mètres | 3° Pans coupés conservés. | |
| | | 4° Ligne droite entre le dernier angle du mur du Cimetière et le 1er angle du bât. N° 17 | |
| | 5° id | 5° Ligne droite entre ce angle et le 1er ang. du mur N° 19. | 8 m. » |
| | | 6° Mur N° 19 conservé. | |
| | 6° Ligne droite entre un point pris à 8 m. en face du dernier angle du mur N° 19 et le dernier angle du bât. N° 8 le long du Cimetière | 7° Lignes parallèles à l'alignement opposé à 8 m. de distance | |
| | 7° Dernière partie du mur N° 31, face du bât. N° 8 et mur N° 32 conservés | 8° Lignes parallèles à 8 mètres. | |
| | 1° Ligne droite entre l'angle saillant formé par le mur N° 32 et 34 et un point pris à 8 m. et en face du 1er angle du bât. N° 47. | 9° Ligne parallèle à 8 mètres | 8 m. » |
| | 9° Ligne droite disposée comme au plan | 10° id | |
| | 10° Ligne droite entre le point disparaissant des propriétés 63 et 64 et un point pris à 1 m. et en face du 1er angle du bât. N° 65. | 11° id | |
| | 11° Ligne parallèle à 8 mètres. | 12° Ligne droite entre le 1er ang. du N° 57 et un point pris à 3 m. en arrière du dernier angle du bât. N° 57. | |
| | 12° id | 13° Ligne droite entre ce point et le dernier angle du bât. N° 59 | 8 m. » |
| | 13° Ligne droite entre un point pris à 1 m. en face du dernier ang. du bât. N° 59 et le ang. saillant du mur N° 78 | 14° Ligne parallèle à 8 mètres. | |
| | 14° Dernière partie du mur N° 78 conservé | 15° id | |
| | 15° Ligne droite entre l'extrémité du mur N° 78 et le 2e ang. saillant de la propriété N° 100. | 16° id | |
| | 16° Limites de cette propriété conservé jusque à l'angle saillant. | 17° id | |
| | 17° Ligne droite entre ce point et un autre pris à 3 m. 70 en arrière du angle saillant de la parcelle N° 86. | 18° id | |
| | 18° Lignes parallèles aux alignements opposé à 8 m. de 8 mètres. | 19° Limites N° 99 conservée. | 8 m. » |
| Rue du Censot | 1° Ligne droite entre le dernier angle du bât. N° 1 et le 2e ang. saillant du mur N° 10. | 1° Ligne parallèle à 8 mètres. | 8 m. » |
| | 2° Dernière partie du mur N° 106 conservée. | 2° id | |
| Rue Bouquin. | 1° Ligne parallèle à 6 mètres. | 1° Façade N° 1 conservé et prolongé | |
| | 2° Façade du bâtiment N° 11 conservé. | 2° Ligne parallèle à 6 mètres. | 6 m. » |
| | 3° Limites N° 6 conservée. | 3° id | |

AUXERRE, IMP. CH. GALLOT.

235/2

# PROCÈS-VERBAL DU TRACÉ DES ALIGNEMENTS.

| NOMS DES RUES. | INDICATION DES ALIGNEMENTS. COTÉ DROIT. | INDICATION DES ALIGNEMENTS. COTÉ GAUCHE. | LARGEURS ADOPTÉES. |
|---|---|---|---|
| Rue des Vaux | 1re ligne droite entre un point pris en face et à 3.90 du 1er angle du bât. N°4 et un autre point pris en face et à 3.60 du dernier angle du même bât. prolongé des deux côtés. | 1re Ligne parallèle à l'alignement opposé à 6m.m de distance | 6m.m |
| Rue des Moreaux | 1re Ligne droite entre le dernier ang. du bât. N°39 et un point à 4.90 et en face du 1er ang. angle du bât. N°. prolongé jusqu'à l'alig.t du bas de la rue du Château. | 1re Ligne parallèle à l'alig.t opposé à 6m.m de distance | 6m.m |
| Rue du Château | 1re ligne parallèle à l'alig.t opposé à 5m.m de distance. | 1re Mur N°1 conservé et prolongé jusqu'à l'alig.t de la rue des Moreaux | 5m.m |
| Rue de l'Eglise. | 1re Ligne droite entre le 1er angle du bât. N°2 et le 1er ang. saillant du bât. N°3. | 1re Ligne parallèle à 6 mètres. | |
| | | 2e Ligne droite entre un point pris à 9m.m en façade du 1er ang. saillant du bât. N°4 et le 1er ang. du bât. N°3 dela Rue du Moulin Cavaux | 9m.m |
| | 2e Ligne parallèle à l'alig.t opposé à 12m.m de distance. | 3e Limites N°21 conservée | 6m.m |
| | 3 lignes parallèles à 6 mètres. 4e Façade N°24 conservée et Limites N°26 conservée et prolongée jusqu'à l'alig.t de la rue Marrault. | | |

## Hameau d'Etréca.

| | | | |
|---|---|---|---|
| Rue de Magny | 1re ligne parallèle à 8 mètres. | 1re Limites N°s 1 2 et 3 conservées et régularisées. | |
| | 2e id | 4e Courbe déterminé comme au plan | |
| | 3e id | 5e Mur N°7 conservé et prolongé jusqu'à la courbe ci dessus désignée | 8m.m |
| | 4e Ligne parallèle à 8 mètres. | 6e Façade et mur N°s 9 et 11 conservés et prolongés jusqu'à l'angle du mur N°s 19 (pan coupé) | |
| | 5e id | 7e Ligne droite entre ce point et le dernier angle du mur N°s 23 prolongé jusqu'à la rue Sibille | |
| | 6e Ligne droite comme au plan. | | |
| | 7e Ligne droite entre l'extrémité du mur du bât. N°32 et le 2e ang. du bât. N°31 prolongé sur la façade du bât. 33. | 8e Ligne parallèle à 8m.m prolongé jusqu'à la Rue Sibille. | 8m.m |
| | 8e Ligne droite entre ce point et le 2e ang. de l'escalier du même bât. | | |
| | 9e Ligne droite entre cet angle et un point pris à 2m.m et en face du 1er angle du bât. N°35 | 9e Façade du bâtiment N°35 conservé et prolongé. | 8m.m |
| | 10e Ligne parallèle à 8 mètres. | | |
| Rue Sibille. | 1re Ligne parallèle à 6 mètres. | 1re Limites et façades N°s 2 et 3 conservées. | |
| | 2e id | 2e Ligne droite entre le dernier angle du bât. N°5 et un point pris à 0,50 en arrière des limites de propriétés N°s 9 et 11 | 6m.m |
| | 3e id | 3e Ligne droite entre ce point et le dernier ang. du bât. N°7. | 6m.m |

| NOMS DES RUES. | INDICATION DES ALIGNEMENTS. COTÉ DROIT. | INDICATION DES ALIGNEMENTS. COTÉ GAUCHE. | LARGEURS ADOPTÉES |
|---|---|---|---|
| Impasse Vernois. | 1re Façade du bât. N°4 conservée et prolongée. | 1re Ligne droite entre le 1er angle de la parelle N°1 et le 1er angle du mur N°2. | |
| | 2e Ligne tirée comme au plan | | |
| | 3e Ligne parallèle à l'alig.t opposé à 4m.m de distance. | 2e Façade et mur N°s 3 et 5 conservés. | 4m.m |
| Xle de la Route. Rue de Cussy | 1re Façade du bât. N°s 2 et 4 conservées | 1re Ligne parallèle à 4m.m 80 | 4.80 |
| | 1re Ligne droite déterminé comme au plan et se terminant au point séparatif des propriétés N°s 2 et 6. | | |
| | 2e Ligne droite entre ce point et un autre situé en face et à 3.90 du dernier angle du bât. N°s 10. | 1re Ligne parallèle à l'alig.t opposé à 7m.m de distance se reliant par une courbe aux alig.ts des rue Sibille et de Magny. | 7m.m |
| | 3e Ligne parallèle à 6m.m 40. | 2e Limites N°7 conservée et prolongée jusqu'à la rue Sibille. | 6.40 |
| | 4e Ligne droite entre le 1er angle du bât. N°30 et l'extrémité du mur N°28. | 3e Ligne parallèle à 6m.m | 6m.m |
| Rue Goujon. | 1re Limites N°s 2 et 4 conservées | 1re Limites N°s 1 3 et 5 conservées | |
| | 2e Courbe et ligne droite comme au plan. | 2e Lignes parallèles à 6 mètres. | 6m.m |
| | 3e Dernière partie du mur N°2 conservé | 3e id | |
| | 4e Ligne droite entre l'extrémité du mur N°2 et le 1er ang. du bât. N°6. | 4e id | |
| | 5e Ligne droite entre cet angle et un point pris en face et à 4m.m du dernier angle du bât. N°s 8 | 5e id | 6m.m |
| Ruelle Goujon. | 1re Ligne tirée comme au plan | 1re Ligne parallèle à 5 mètres. | |
| | 2e Ligne parallèle à 5 mètres | 2e Ligne droite entre le 1er angle du bât. N°7 et le 1er angle du bât. N°22. | 5m.m |
| | 3e id | 3e Façades N°s 3 et 5 conservées et prolongées. | |
| Rue Chaunt. | 1re Limites et façades actuelles conservées | 1re Limites et façades actuelles conservées. | |
| | 2e Ligne droite formé par le prolongement du mur N°s 12 (6 parties) | 2e Ligne parallèle à 6 mètres. | 6m.m |

## Hameau de Marrault.

| | | | |
|---|---|---|---|
| Chin de grande comm.n N°10. | 1re Ligne parallèle à l'alignement opposé à 10m.m de distance. | 1re Ligne droite entre le 1er angle du bât. N°3 et le 1er angle du bât. N°4, prolongé. | 10m.m |
| | 2e Dernière partie de la limite N°12 conservé et prolongée jusqu'à la Route des Cours. | 2e Ligne parallèle à 10m.m | |
| Rue des Cours. | 1re Ligne droite entre le 1er angle du bât. N°s 2 et le point pris en face et à 2m.m du 1er angle du bât. N°17 | 1re Ligne parallèle à l'alignement opposé à 8m.m de distance | |
| | 2e Ligne droite entre le 1er angle du N°16 et un point pris à 0.30 en arrière du 1er angle de la parcelle N°s 24. | 2e id | 8m.m |
| | 3e Ligne droite entre ce point et le dernier angle du bât. N°s 30 prolongé conservant la façade des bât. N°s 28 et 30. | 3e id | |



235/3

# PROCÈS-VERBAL DU TRACÉ DES ALIGNEMENTS.

| NOMS DES RUES. | INDICATION DES ALIGNEMENTS. COTÉ DROIT. | INDICATION DES ALIGNEMENTS. COTÉ GAUCHE. | LARGEURS ADOPTÉES. |
|---|---|---|---|
| Rue de Magny | 1re Limites et murs Nos 8, 9 et 10 conservés et prolongés | 1re Ligne parallèle à 8 mètres. | |
| | 2e Ligne parallèle à 8 mètres. | 2e Ligne droite régularisant le 1er pan partie de la parcelle N°37 passant par le dernier ang. du bât. N°13. | 8m. |
| | 3e id | 3e Courbe d'élargissement comme au plan | |
| | 4e dernière partie de la parcelle N°34 et 1re partie de la parcelle N°35 conservée et prolongée jusque à la courbe ci-dessus | 4e Ligne parallèle à 8 mètres. | |
| | 5e Ligne droite entre l'ang. rentrant de la parcelle N° 36 et le 1er ang. de la parcelle N° 40 | 5e id | |
| | 6e Ligne droite entre cet angle et un point pris à 1m. 80 en face du dernier angle de la parcelle N° 41. | 6e id | |
| | 7e Courbe comme au plan | 7e Courbe comme au plan. | |
| | 8e Ligne parallèle à 8 mètres | 8e Ligne droite entre le 1er angle du mur N°21 et un point pris à 2m. en arrière du mur N°23 à l'extrémité. | 8m. |
| | 9e id | 9e Ligne droite entre ce point et le dernier angle du bât. N° 37 dont la façade est conservée | |
| | 10e Limite N°36 conservée. | 10e 1ère partie du mur N°29 conservée | |
| | 11e Mur N°32 conservé et prolongé des deux côtés. | 11e Ligne parallèle à 8 mètres. | |
| | | 12e Courbe comme au plan. | |
| Rue d'Avallon | 1re Ligne droite entre un point pris à 4m. en face du dernier angle du bât N°2 et le 1er angle du mur N°12. | 1re Ligne parallèle à 8 mètres | 8m. |
| | 2e Mur N°12 conservé et prolongé | 2e id | |
| | 3e Courbe comme au plan | 3e Courbe comme au plan | |
| | 4e Ligne parallèle à 8 mètres | 4e Limite N°13 conservée | |
| | 5e id | 5e Lignes droites disposées comme au plan | |
| Rue du Plessis | 1re Ligne droite entre l'extrémité du mur N°3 et le dernier angle du bât N°16 | 1re Ligne parallèle à l'alignement opposé à 7m. de distance. | 7m. |
| | 2e Ligne droite entre cet angle et le dernier angle du mur N°10. | 2e id | |
| | 3e Ligne parallèle à 7 mètres. | 3e Murs N°s 7, 9, 11 et 13 conservés. | |
| | 4e id | 4e Ligne droite entre l'extrémité du mur N°13 et un point pris à 1m. en arrière du dernier angle du bât N°. | |
| | 5e id | 5e Ligne droite entre ce point et le 1er angle du bât N°19. | 7m. |
| | 6e id | 6e Façade et mur N°s 19 et 21 conservés. | |
| Ruelle de la fontaine du gros cou. | 1re Façade N°2 conservée et prolongée | 1re Ligne parallèle à 4 mètres | 4m. |
| | 2e Ligne droite entre un point pris en face et à 3m. 50 du dernier angle du bât N°3 et le dernier angle du mur N°6. | 2e id | |
| | 3e Façade du mur N°1 conservée. | 3e id | 4m. |
| | 4e Ligne droite entre le dernier angle du mur N°1 et le dernier angle du bât N°3 | 4e | |
| Chemins des Allées. | 1re Ligne droite conservant les limites N°s 30 et 31 et passant par le dernier angle du bât N°32 | 1re Ligne parallèle à l'alignement opposé à une distance de 7m. | 7m. |

| NOMS DES RUES. | INDICATION DES ALIGNEMENTS. COTÉ DROIT. | INDICATION DES ALIGNEMENTS. COTÉ GAUCHE. | LARGEURS ADOPTÉES |
|---|---|---|---|
| | Hameau de Charbonnière. | | |
| Ch.in de gde com.n N°50. | 1re Limites actuelles des murs conservées. | 1re Limites actuelles conservées. | 8m. |
| Rue de Magny. | 1re Ligne droite entre le 1er angle du bât. N°2 et le 2e angle du bât. N°8. prolongée. | 1re Ligne parallèle à l'alignt. opposé à 5 mètres. | 5m. |
| Rue du puits. | 1re Ligne parallèle à l'alignement opposé à 4m. de distance. | 1re Ligne droite passant derrière intérieur de la fontaine et passant par le dernier angle du bât. N°3, prolongé jusque sur le ch.in de gde com.n | 4m. |
| | Hameau des Morceaux. | | |
| Rue de Magny | 1re Ligne droite entre le 1er angle du bâtiment N°2 et un point pris en face et à 3m. du 1er angle du mur N°9. | 1re Ligne parallèle à l'alignement opposé à 6m. de distance. | 6m. |
| | 2e Lignes brisées disposées comme au plan. | 2e id | |
| | Nota : Tous les fonds coupés seront disposés conformément aux indications du plan. | | |

AUXERRE, IMP. CH. GALLOT.

235/4

# PLAN GÉNÉRAL




Vu et approuvé, conformément à notre arrêté en date de ce jour, le présent Plan Général d'alignement composé de dix-huit feuilles de détail.

A Auxerre, le 26 Juillet 1862

Le Préfet de l'Yonne,

[signature]

Un certificat du 25 Juin 1928 attestant que l'arrêté d'approbation du plan d'alignement a été publié et affiché est classé dans ce dit arrêté.

Vu et présenté par l'Agent Voyer en chef
[signature]

235/5

# 1e Feuille

Rue

Ruelle

Rue

Rue

Rue

Rue

Rue

Rue

Cheminées.

# 2e Feuille

235/6

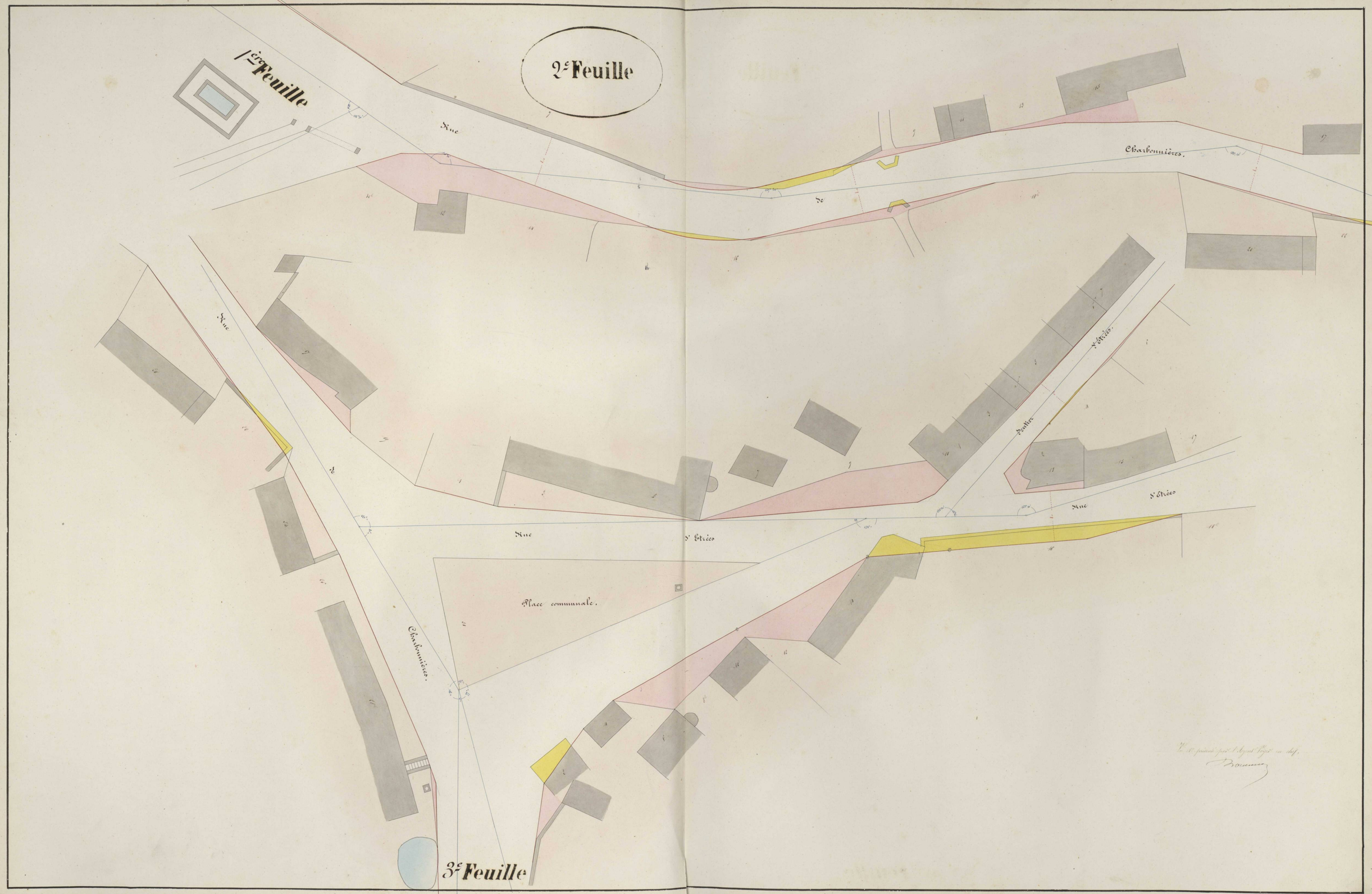
1ère Feuille
2e Feuille
3e Feuille
Rue
Charbonnières.
Rue
Rue
Rue
Rue
Place communale.
Charbonnières.

235/7

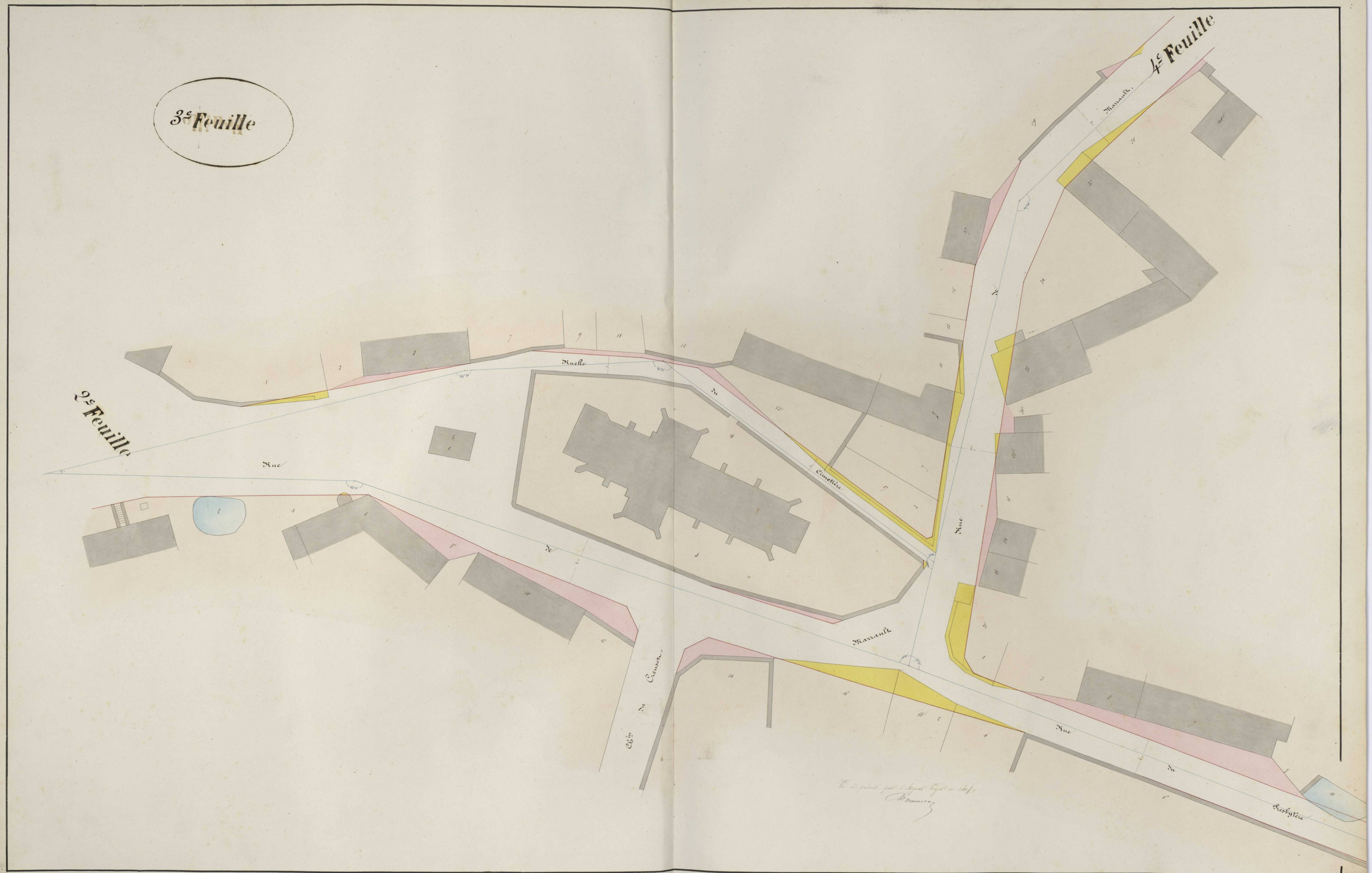
3e Feuille
4e Feuille
2e Feuille
Rue
Ruelle
Cimetière
Rue
Marrault
Rue
Presbytère

235/8

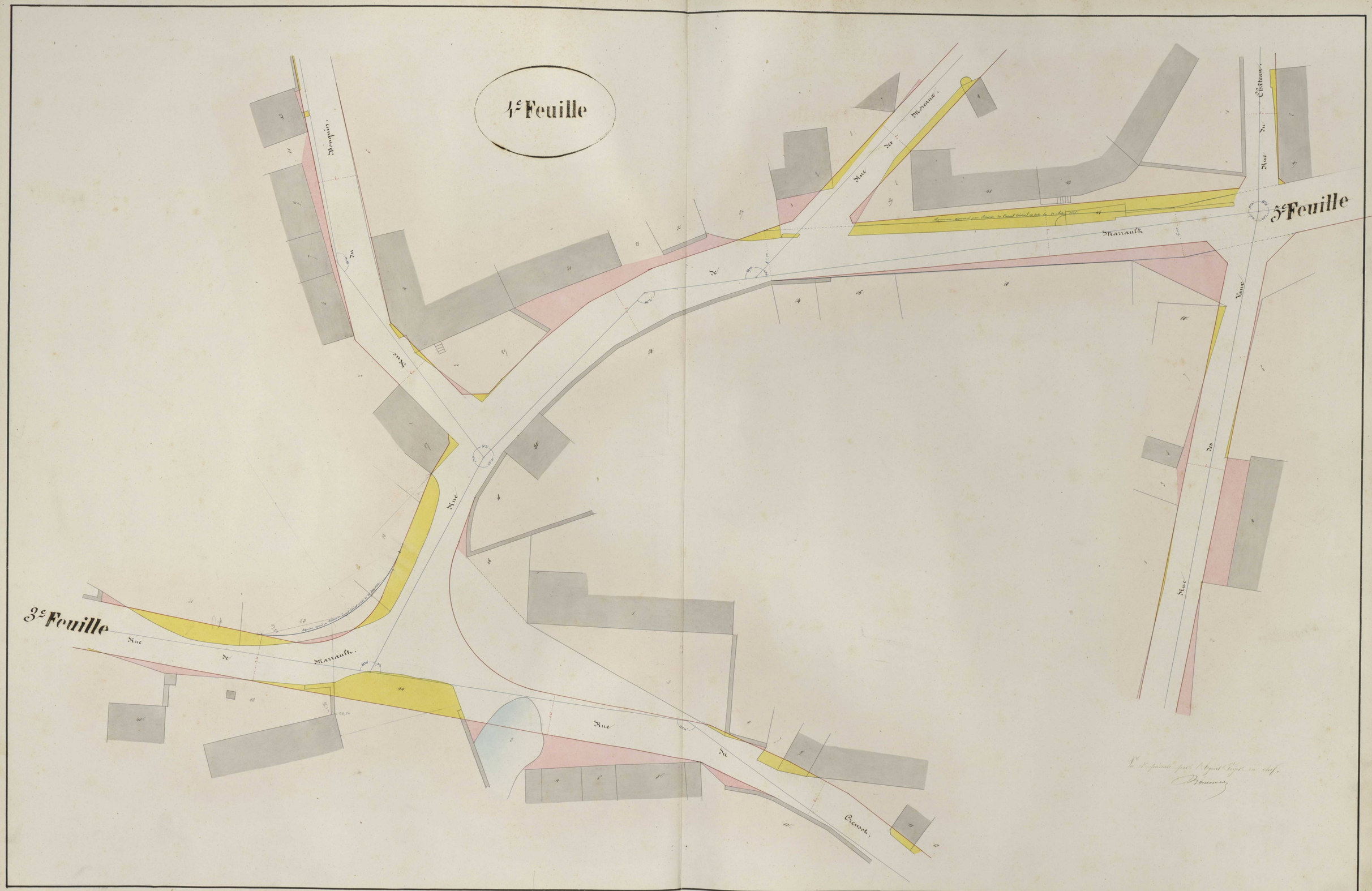


Vu et approuvé par l'Agent Voyer en chef,
Bouvier

235/9


5e Feuille
Moreaux
Rue
Rue du Château
Rue
Rue
Marrault
4e Feuille
6e Feuille
Vu et présenté par l'Ingt Voyer en chef
Bonnaire

235/10

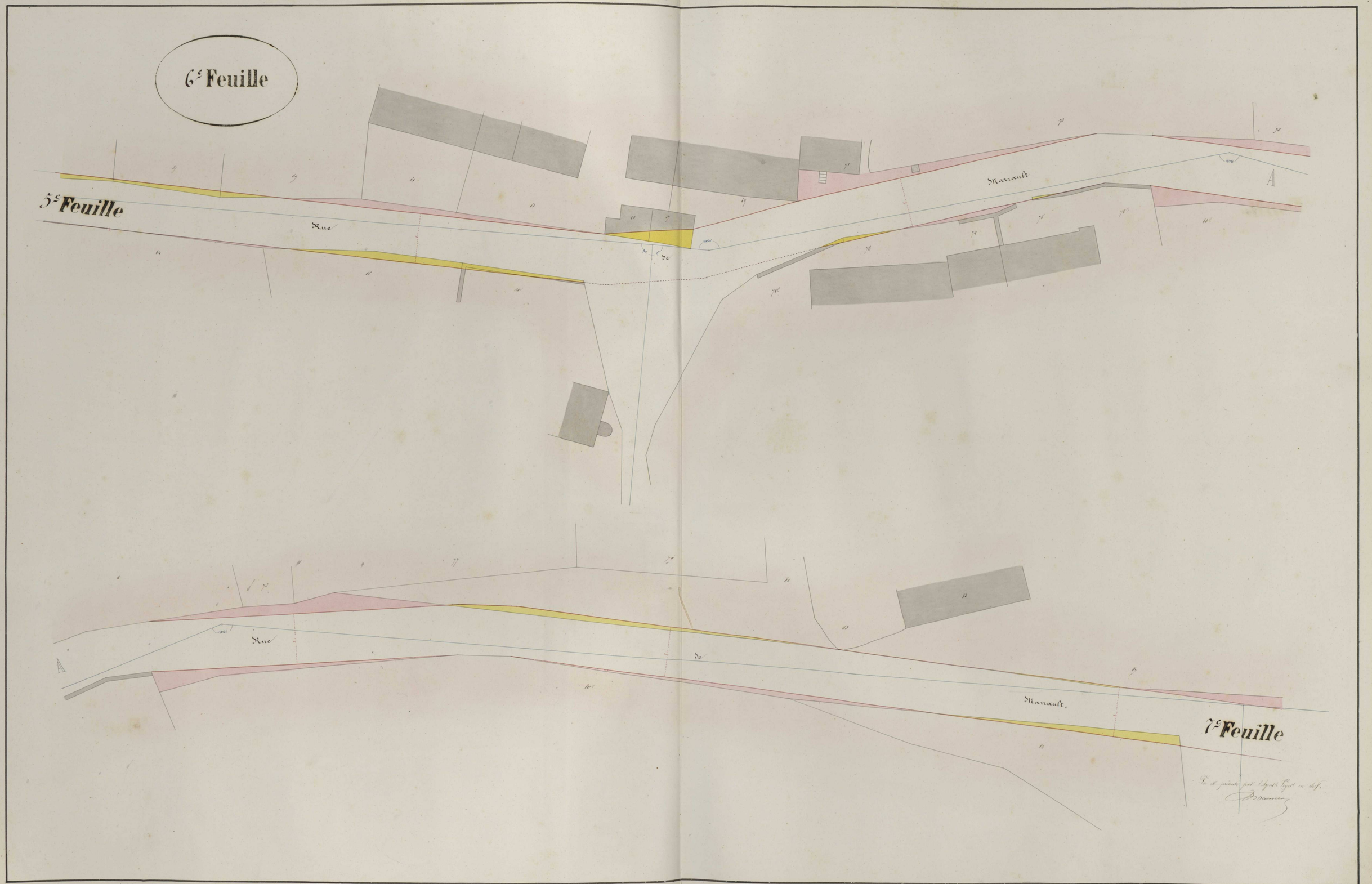
6e Feuille
5e Feuille
Rue
de
Marrault
A
Rue
de
Marrault.
7e Feuille

235/11

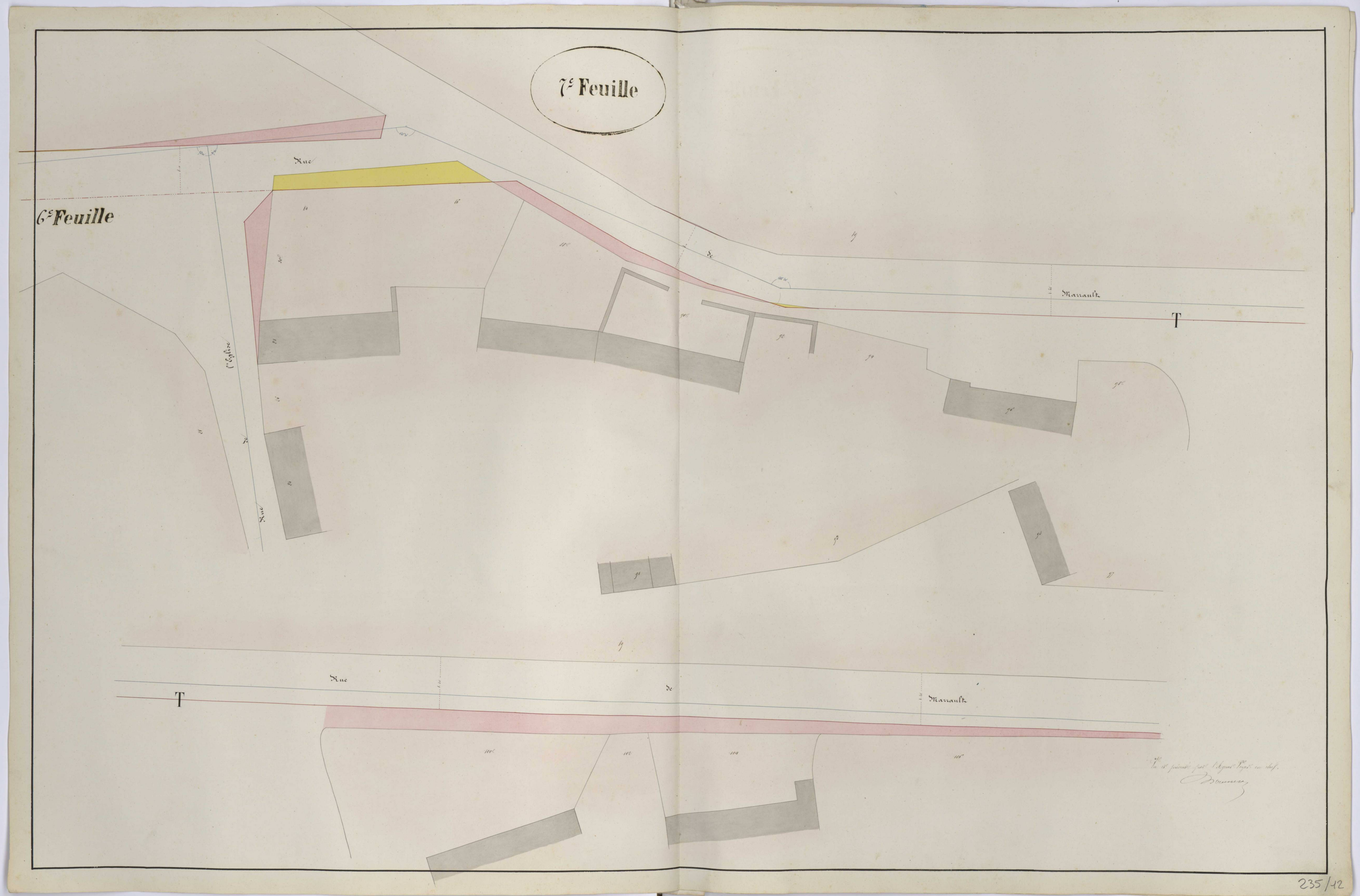


235/12

8e Feuille

6e Feuille

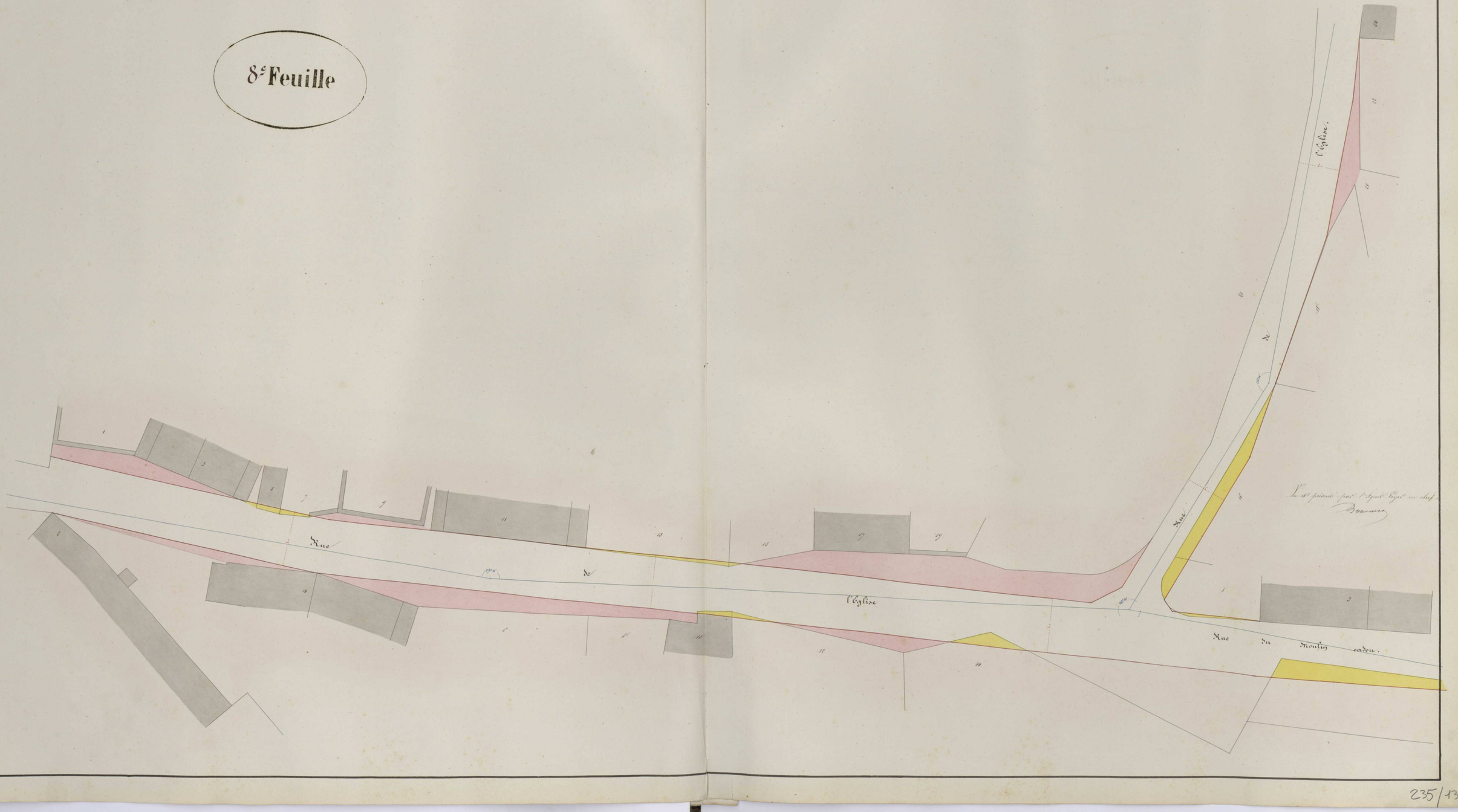


235/13

9e Feuille

Rue

Magny

Hameau d' Etrées.

Rue

Magny

10e Feuille

Rue

Magny

Vu et présenté par l'Agent Voyer en chef.

235/14

10e Feuille

IIe Feuille

9e Feuille

Rue

Rue

Rue

11e Feuille

10e Feuille

Cressy

Rue

Rue

Rue

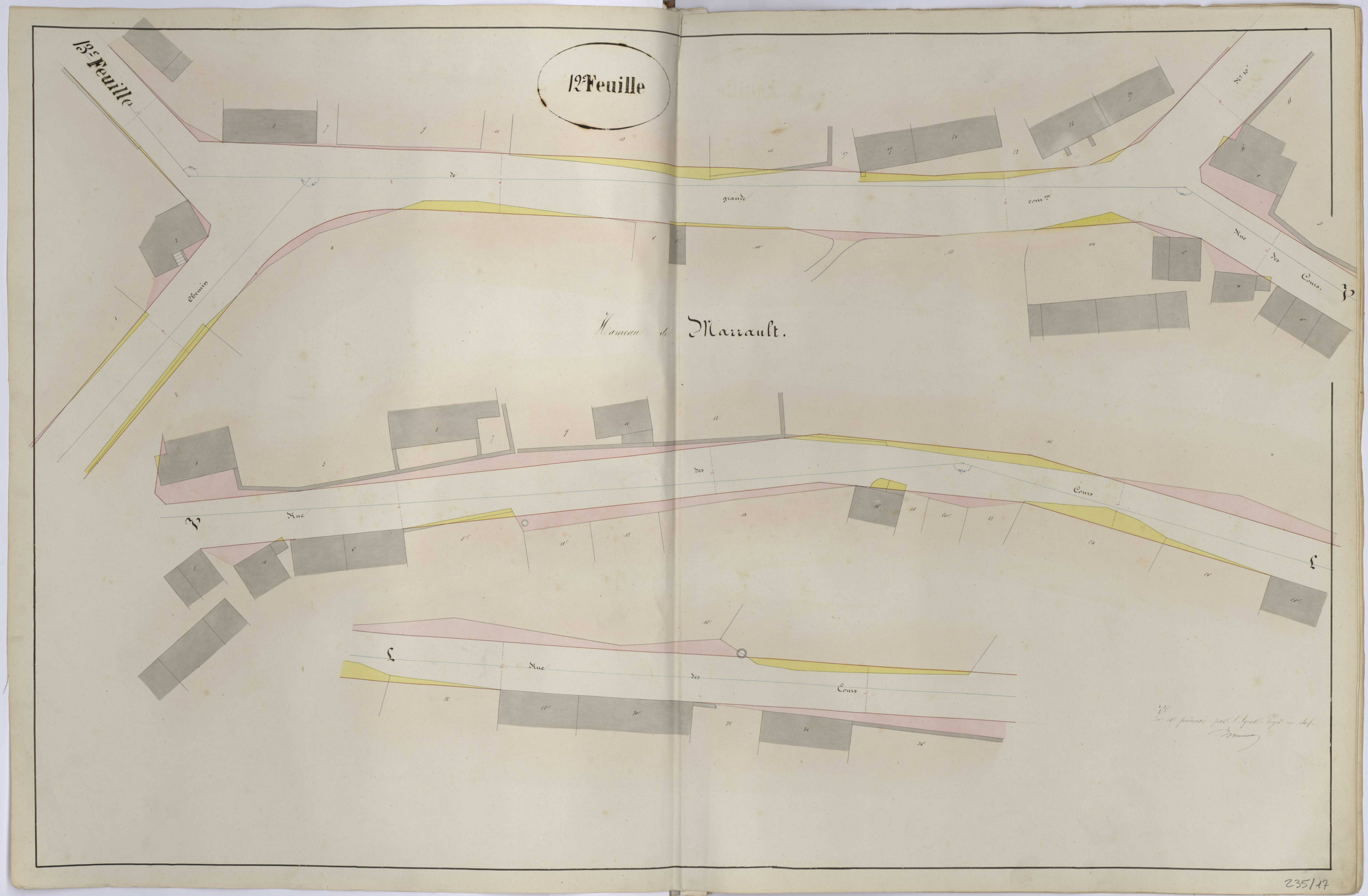
13e Feuille
12e Feuille
Chemin
de
grande
com.on
Rue
des
Cours
Hameau de Marrault.
Rue
des
Cours
Rue
des
Cours
Vu et présenté par l'Agent-Voyer en chef.

235/17


13e Feuille
12e Feuille
14e Feuille
Rue
de
Magny
Y
R
Rue
de
Magny
Y
Rue
de
Magny.
R
Vu et présenté par l'Agent Voyer en chef,

235/18

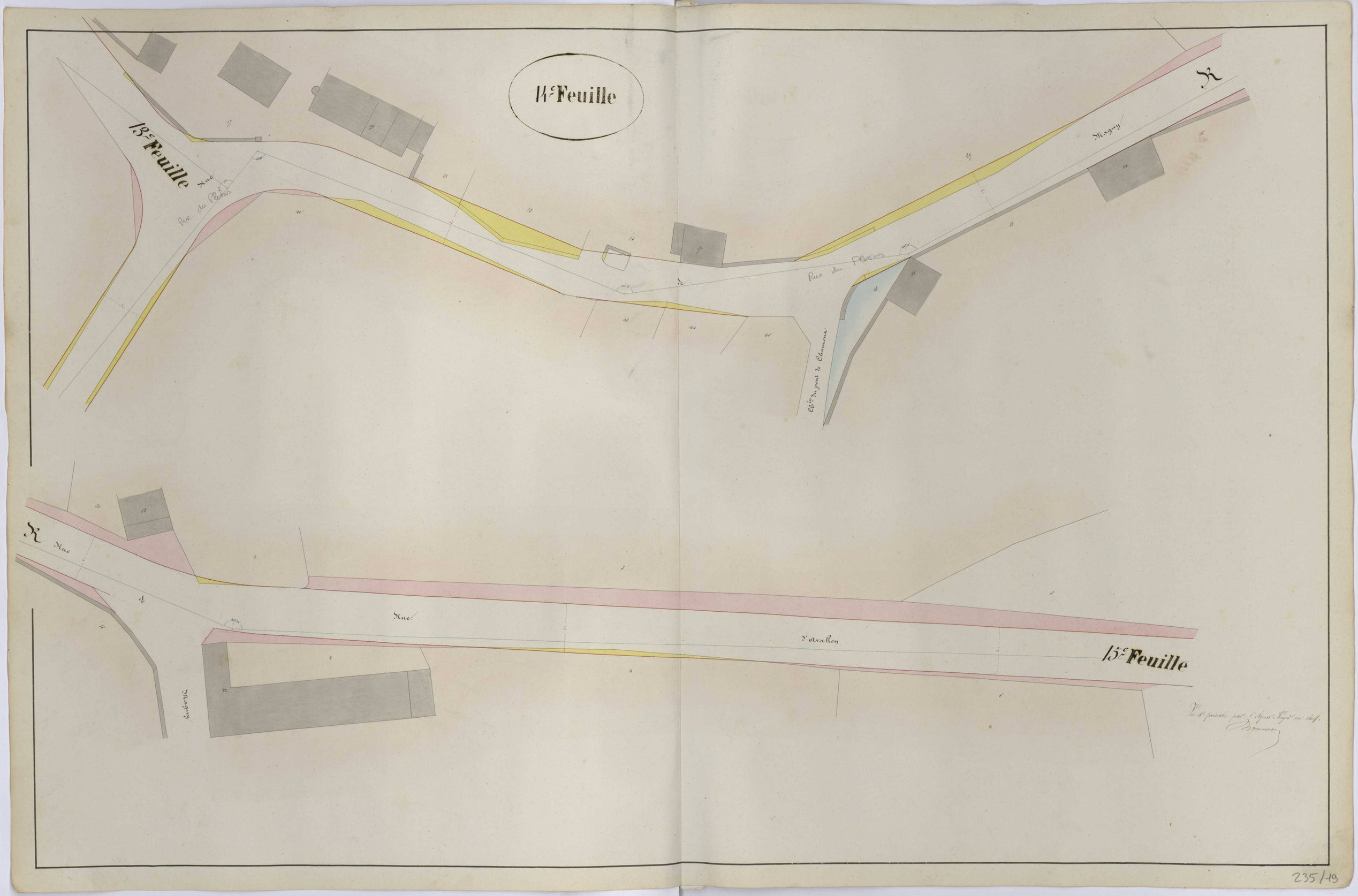
14e Feuille
13e Feuille
Rue du Plessis
Rue du Plessis
Magny
Chin du pont de Chaumont
Rue
Rue
d'Avallon
Magny
15e Feuille
Vu et présenté par l'Agent Voyer en chef.

235/19

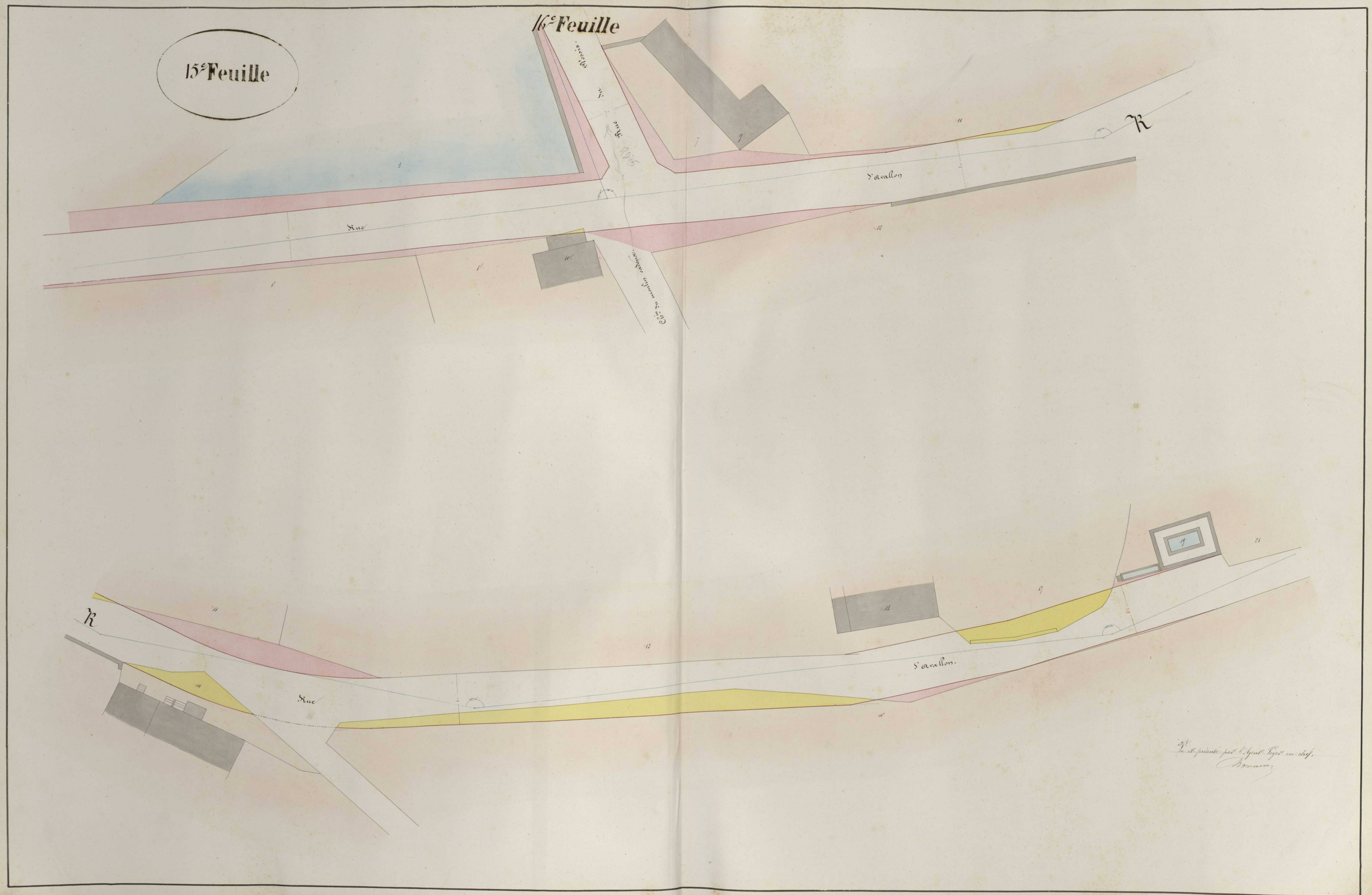


Vu et présenté par l'Agent Voyer en chef,
Bonnet

235/20

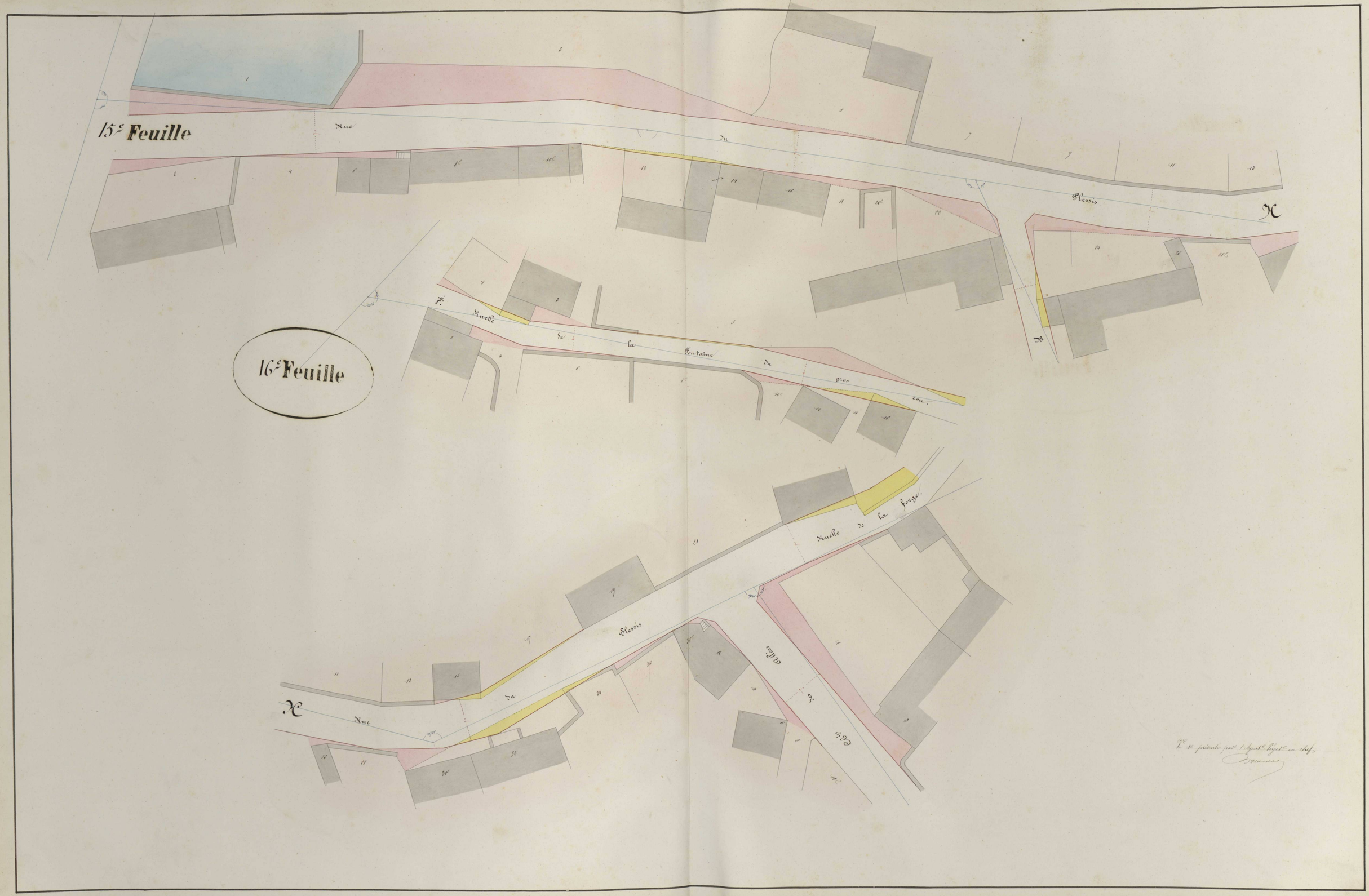
15e Feuille
16e Feuille
Rue du Plessis
Ruelle de la Fontaine du Bos
Ruelle de la Forge
Rue du Plessis
Allée
Cité
Le 2e présenté par l'Ayant Voyer en chef
Bouvier

235/21

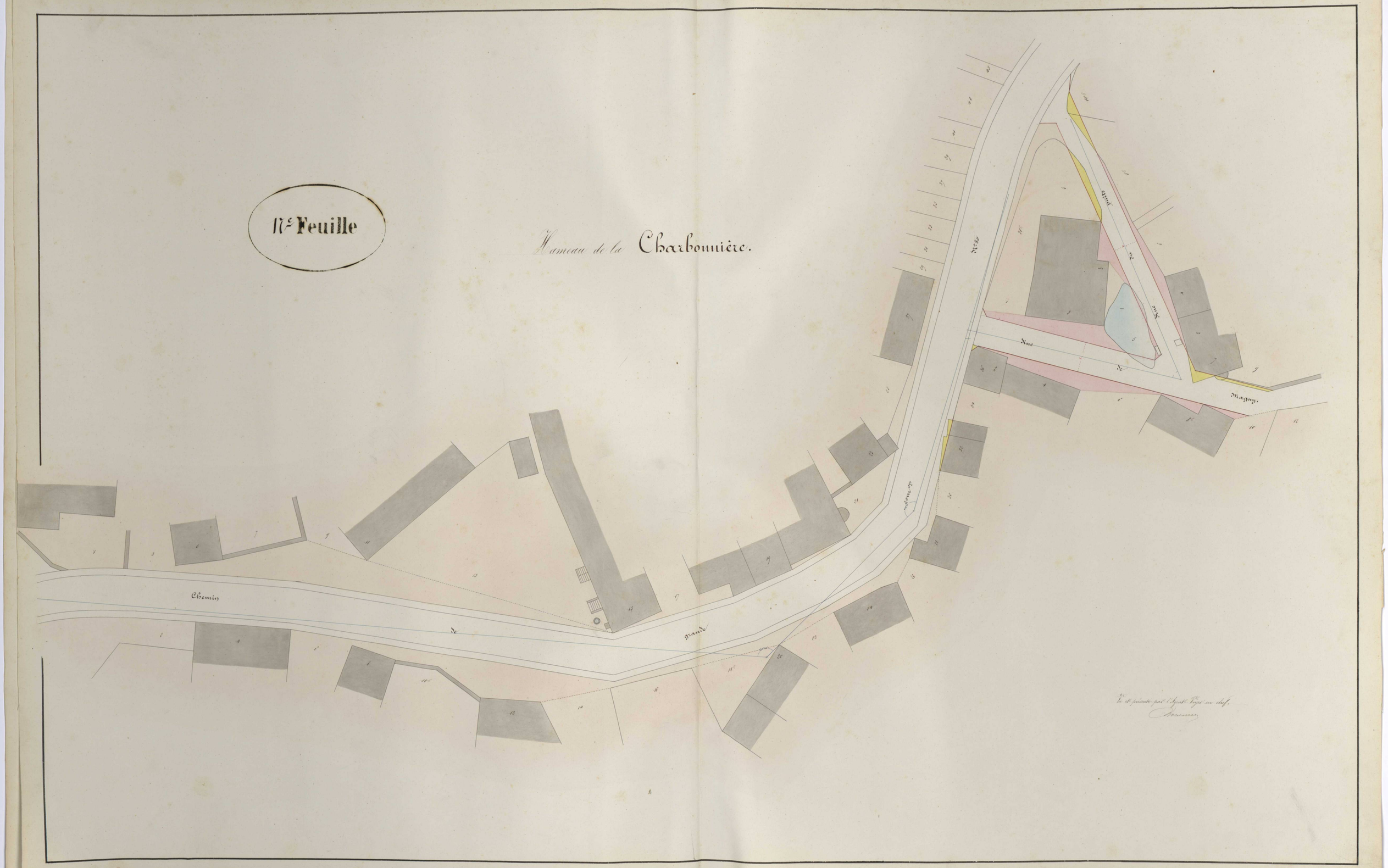

N.° Feuille
Hameau de la Charbonnière.
Chemin de Rande
Rue de Magny
Vu et présenté par l'Agent Voyer en chef,
Bouvier


235/22

18e Feuille

Hameau des Morceaux.

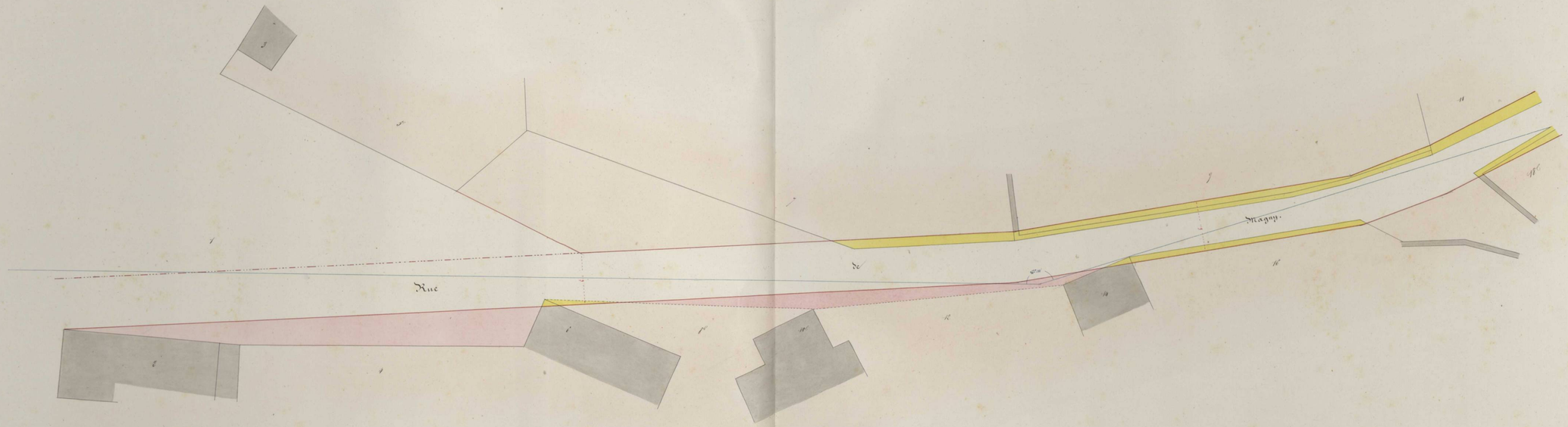


Vu et présenté par l'Agent Voyer en chef.

235/23

# TABLEAU DES RUES ET AUTRES VOIES PUBLIQUES

***avec les numéros des propriétés, leur nature et les noms des propriétaires.***

| NOMS des RUES ET PLACES. | NUMÉROS des feuilles. | NUMÉROS des propriétés. | NOMS des PROPRIÉTAIRES. | NATURE des PROPRIÉTÉS. |
|---|---|---|---|---|
| Commune de Magny | | | | |
| Rue des Pâtis. | 1 | 1 | Patis Communal | |
| | | 2 | Girard, français | Bâtt |
| | | 3 | id | cour |
| | | 5 | Lauris, Edme | Bâtt |
| | | 7 | id | cour |
| | | 9 | Devoir, Antoine | Bâtt |
| | | 11 | id | cour |
| | | 13 | id | Bâtt et cour |
| Ruelle des Pâtis. | 1 | 1 | Devoir, Antoine | Bâtt |
| | 2 | 3 | id | cour |
| | | 5 | id | jardin |
| | | 7 | Patis communal | |
| | 3 | 2 | Baudot, frcis | terre |
| | | 4 | id | Bâtt |
| | | 6 | Coittant, Germain | cour |
| | | 8 | id | Bâtt |
| | | 10 | id | cour |
| | | 12 | id | terre |
| | | 14 | Bureau, Marie Anne | terre |
| Rue de Charbonnière | 1 | 1 | Patis communal | |
| | 2 | 3 | Millot, Edme | Bâtt |
| | | 5 | Girard, Mathieu | terre |
| | | 7 | Roy, Pierre | id |
| | | 9 | Raisin, Marie | cour |
| | | 11 | id | Bâtt |
| | | 13 | Pompon, français | terre |
| | | 15 | id | Bâtt |
| | | 17 | Moreau, Jean | id |
| | | 19 | Millot, français | terre |
| | | 21 | La Commune | place |
| | 3 | 2 | Coittant, français | Bâtt |
| | | 4 | Lauris, Edme | cour |
| | | 6 | La Commune | id |
| | | 8 | id | fontaine |
| | | 10 | Bureau, Marie Anne | terre |
| | | 12 | Girard, Noel | Bâtt |
| | | 14 | id | cour |
| | | 16 | Renard, Edme | terre |
| | | 18 | Delangle, frcis | id |
| | | 20 | id | Bâtt |
| | | 22 | id | jardin |
| | | 24 | Millot, Claude | Bâtt |
| | | 26 | Morot, français | terre |
| | | 28 | Santigny, Germain | Bâtt |
| Rue d'Etricey. | 1 | 1 | Millot, françois | jardin |
| | | 2 | Millot, Claude | cour |
| | | 5 | id | Bâtt |
| | | 7 | id | id |
| | | 9 | id | cour |
| | | 11 | Petit, Jean | Bâtt |
| | | 13 | Chapelet, Lazare | id |
| | | 15 | Marie, Louis | id |
| Sentier d'Etricey. | 1 | 1 | Petit, Jean | Bâtt |
| | | 3 | Chapelet, Lazare | id |
| | | 5 | Madelénat, Jean | id |
| | | 7 | Delangle, Vve | id |
| | | 9 | Chapelet, Lazare | id |
| Ruelle du Cimetière | 1 | 1 | Renier, Pierre | terre |
| | | 3 | Coittant | cour |
| | | 5 | id | Bâtt |
| | | 7 | id | jardin |
| | | 9 | Blaudin, frcis | id |
| | | 11 | Drain, Vve | id |
| | | 13 | Regnier, Vincent | id |
| | | 15 | id | Bâtt |
| | | 17 | id | terre |
| | 2 | 1 | La Commune | Bâtt |
| | | 3 | id | Cimetière |
| Rue du Presbytère | 1 | 1 | Delangle, Jeanne | terre |
| | | 3 | Convert, Auguste | cour |
| | | 5 | id | Bâtt |
| | | 7 | Châtelain, Jean | id |
| | | 9 | id | cour |
| | | 11 | Marc | |
| Rue du Marault | 1 | 2 | Millot, Edme | terre |
| | | 4 | Convert, Auguste | id |
| | | 6 | La Commune | cour |
| | | 1 | La Commune | Bâtt |
| | | 3 | id | Cimetière |
| | | 5 | Regnier, Vincent | terre |
| | | 7 | Chevillotte, Simon | id |
| | | 9 | id | Bâtt |
| | | 11 | id | cour |
| | | 13 | Vincent, Regnier | passage |
| | | 15 | id | terre |
| | | 17 | id | Bâtt |
| | | 19 | Laurin, Etienne | terre |
| | | 21 | Roy, Pierre | id |
| | | 23 | Convert, Auguste | id |
| | | 25 | Madelénat, Prcisse | id |
| | | 27 | id | Bâtt |
| | | 29 | Roy, Pierre | Bâtt cour |
| | | 31 | Perrée, Germain | id |
| | | 33 | Roy, Auguste | terre |
| | | 35 | Serrurier, Simon | id |
| | | 37 | id | Bâtt |
| | | 39 | Roncé, Simon | terre |
| | | 41 | id | Bâtt |
| | | 43 | Baudenet, frcis | Bâtt |
| | | 45 | id | terre |
| | | 47 | id | Bâtt |
| | | 49 | id | eau |
| | | 51 | Marc | |
| | | 53 | La Commune | terre |
| | | 55 | Roy, Antoine | id |
| | | 57 | Renier, François | id |
| | | 59 | id | id |
| | | 61 | Renier, Joseph | Bât. cour |
| | | 63 | Guerault, frcis | id |
| | | 65 | id | Bâtt |
| | | 67 | Renier, Joseph | id |
| | | 69 | Meillot, français | cour |
| | | 71 | Lauriot, Basile | Bâtt |
| | | 73 | Lagneau | terre |
| | | 75 | Renaud, Edme | id |
| | | 77 | Lagneau dit Nozette | id |
| | | 79 | Noirot, Vve | id |
| | | 81 | Chemin Déblavieux | |
| | | 83 | Charbonnier, Pierre | terre |
| | | 85 | id | Bâtt |
| | | 87 | La Commune | terre |
| | | 89 | id | id |
| | | 91 | Lagneau, Vve | Bâtt |
| | | 93 | id | terre |
| | | 95 | Rouffet, Joseph | Bâtt |
| | 3 | 2 | Marc | |
| | | 4 | Serrurier, français | cour |
| | | 6 | id | Bâtt |
| | | 8 | id | cour |
| | | 10 | Gillet, français | Bâtt |
| | | 12 | id | jardin |
| | | 14 | La Commune | cour |
| | | 16 | Delangle, Jeanne | terre |
| | | 18 | Millot, Edme | id |
| | | 20 | Delangle, Jeanne | id |
| | | 22 | id | Bâtt |
| | | 24 | Charbonnier, Pierre | id |
| | | 26 | id | cour |
| | | 28 | Delangle, Jeanne | Bâtt |
| | | 30 | Regnier, Ferdinand | cour |
| | | 32 | id | Bâtt |
| | | 34 | | cour |
| | | 36 | Renier, Ferdinand | Bâtt |
| | | 38 | Convert, Joseph | cour |
| | | 40 | id | Bâtt |
| | | 42 | id | cour |
| | | 44 | Châtelain, Jacques | id |
| | | 46 | Santigny, Germain | id |
| | | 48 | Brichot, Sébastien | id |
| | | 50 | id | Bâtt |
| | | 52 | id | terre |
| | | 54 | Renard, Pierre | id |
| | | 56 | Millot, Claude | id |
| | | 58 | Thierry, Vve | id |
| | | 60 | Convert, Claude | id |
| | | 62 | id | id |
| | | 64 | Roy, Antoine | id |
| | | 66 | id | cour |
| Rue du Creusot | 1 | 1 | Santigny, Germain | Bâtt |
| | | 3 | id | cour |
| | | 5 | id | id |
| | | 7 | Madelénat, frcis | id |
| | | 9 | id | Bâtt |
| | | 11 | id | id |
| | | 13 | id | terre |
| | 2 | 2 | Marc | |
| | | 4 | Sabin, Vve | Bâtt |
| | | 6 | Châtelain, Vve | id |
| | | 8 | Santigny, Germain | id |
| | | 10 | id | terre |
| Rue Bouquin | 1 | 1 | Madelénat, Prcisse | Bâtt |
| | | 3 | id | cour |
| | | 5 | id | Bâtt |
| | | 7 | Lardry, Jacques | id |
| | | 9 | Meunier, Pierre | id |
| | | 11 | id | cour |
| | | 13 | id | Bâtt |
| | | 2 | Roy, Pierre | cour |
| | | 4 | id | Bâtt |
| | | 6 | Meunier, Pierre | terre |
| Rue des Vaux. | 1 | 1 | Meillot, Claude | terre |
| | | 3 | | passage |
| | | 5 | Thierry, Vve | Bâtt |
| | | 7 | id | terre |
| | | 9 | Roy, Baptiste | id |
| | | 4 | id | Bâtt |
| | | 6 | Convert, Claude | terre |
| Rue des Moreaux | 1 | 1 | Serrurier, Simon | cour |
| | | 3 | id | Bâtt |
| | | 5 | id | cour |
| | | 7 | id | Bâtt |
| | | 9 | id | cour |
| | | 11 | id | Bâtt |
| | | 13 | Roncé, Simon | terre |
| | | 15 | id | Bâtt |
| | | 17 | id | cour |

Ch. GALLOT, imp. de la Préfecture.

1500 W 235/24

# TABLEAU DES RUES ET AUTRES VOIES PUBLIQUES

***avec les numéros des propriétés, leur nature et les noms des propriétaires.***

| NOMS des RUES ET PLACES. | NUMÉROS des feuilles. | NUMÉROS des propriétés. | NOMS des PROPRIÉTAIRES. | NATURE des PROPRIÉTÉS. |
|---|---|---|---|---|
| Rue | | 2 | Reanc, Simon | cour |
| des | | 4 | id | Bât |
| Moreaux | | 6 | Baudenet, fers | terre |
| | | 8 | Rey, Auguste | id |
| | | 10 | Reanc, Simon | id |
| | | 12 | La Commune | id. |
| Rue | | 1 | Rey, Auguste | cour |
| du | | 3 | id | Bât |
| Château | | 5 | Reanc, Simon | terre |
| | | 7 | La Commune | id |
| | | 9 | Baudenet, fils | Bât |
| | | 11 | id | terre |
| | | 13 | | terre |
| Rue | | 1 | Gibon, Catherine | cour |
| de | | 3 | id | Bât |
| l'Église | | 5 | id | id |
| | | 7 | id | terre |
| | | 9 | Dan, jn. Mme | id |
| | | 11 | Courabin, Louis | Bât. |
| | | 13 | id | terre |
| | | 15 | Mondemert, Vve | id |
| | | 17 | id | Bât |
| | | 19 | id | terre |
| | | 21 | Convert, Claude | id |
| | | 2 | Cattant (héritiers) | Bât. |
| | | 4 | Dan, Jean Pierre | id |
| | | 6 | id | terre |
| | | 8 | Petit, Antoine | id |
| | | 10 | id | Bât |
| | | 12 | Petit communal | |
| | | 14 | Petit, Antoine | terre |
| | | 16 | Lenchenot, Louis | id |
| | | 18 | Moreau, Claudine | id |
| | | 20 | Convert, Claude | id |
| | | 22 | Moirot, Vve | id |
| | | 24 | id | Bât. |
| | | 26 | | cour |
| | | 28 | Madelenat, Edme | Bât. |
| | | 30 | id | cour. |

## Hameau d'Etrées.

| NOMS des RUES ET PLACES. | NUMÉROS des feuilles. | NUMÉROS des propriétés. | NOMS des PROPRIÉTAIRES. | NATURE des PROPRIÉTÉS. |
|---|---|---|---|---|
| Rue | | 1 | Convert (héritiers) | terre |
| de | | 3 | Simonot, Jn Bte | cour |
| Magny | | 5 | id | terre |
| | | 7 | Moirot, Arsène | id |
| | | 9 | id | Bât |
| | | 11 | id | cour |
| | | 13 | id | Bât. |
| | | 15 | Petit communal | |
| | | 17 | Mare | |
| | | 19 | Regnier, français | cour |
| | | 21 | Gulat, Claude | terre |
| | | 23 | Rateau, français | cour |
| | | 25 | id | passage |
| | | 27 | id | cour |
| | | 29 | Chantrier, Michel | Bât |
| | | 31 | Gulat, Claude | terre. |

| NOMS des RUES ET PLACES. | NUMÉROS des feuilles. | NUMÉROS des propriétés. | NOMS des PROPRIÉTAIRES. | NATURE des PROPRIÉTÉS. |
|---|---|---|---|---|
| | | 33 | Mare | |
| | | 35 | Vernois, Claude | Bât. |
| | | 37 | Chantrier, François | terre |
| | | 2 | Mare | |
| | | 4 | Santigny, jean | terre |
| | | 6 | id | Bât. |
| | | 8 | Regnier, Georges | cour |
| | | 10 | id | Bât. |
| | | 12 | Baudin, fils | cour |
| | | 14 | id | Bât. |
| | | 16 | Baudin, fils | cour |
| | | 18 | id | Bât. |
| | | 20 | Baudin, héritiers | cour |
| | | 22 | id | terre |
| | | 24 | Gulat, Claude | id |
| | | 26 | Cattant, jean | Bât. |
| | | 28 | id | cour |
| | | 30 | Cattant, Sébastien | id |
| | | 32 | id | Bât. |
| | | 34 | Rateau héritiers | terre |
| | | 36 | Cattant, pierre | cour |
| | | 38 | id | Bât. |
| | | 40 | Moreau, Pierre | terre |
| | | 42 | id | Bât. |
| | | 44 | Millot, Germain | cour |
| | | 46 | id | Bât. |
| | | 48 | Santigny, Alexandre | cour |
| | | 50 | id | Bât. |
| | | 52 | Baudin, fils | cour |
| | | 54 | id | terre |
| | | 56 | id | id |
| | | 58 | Santigny, Mathieu | id |
| | | 1 | Chantrier, Michel | terre |
| | | 3 | Gulat, Claude | passage |
| | | 5 | id | Bât. |
| | | 7 | id | cour |
| | | 9 | id | terre |
| | | 11 | Goëmeing, Pre | id |
| | | 13 | | passage |
| | | 15 | Goëmeing, Pre | Bât. |
| | | 17 | Landeau, Ant | id |
| | | 2 | Gulat, Claude | terre |
| | | 4 | Santigny, Alexre | id |
| | | 6 | Gulat, Claude | id |
| | | 8 | Vernois, Claude | id |
| | | 10 | Chantrier, Rateau | Bât. |
| | | 1 | Moreau, Pre | terre |
| | | 3 | Millot, Germain | id |
| | | 5 | Moreau, Pierre | id |
| | | 7 | | Sentier |
| | | 9 | Moreau, Pre | Bât. |
| | | 11 | id | id |
| | | 13 | Mare | |
| | | 15 | Millot, Germain | id |
| | | 17 | id | cour |

| NOMS des RUES ET PLACES. | NUMÉROS des feuilles. | NUMÉROS des propriétés. | NOMS des PROPRIÉTAIRES. | NATURE des PROPRIÉTÉS. |
|---|---|---|---|---|
| Rue | | 1 | Gulat, Claude | terre |
| des | | 3 | Landeau, Ant | Bât. |
| Curdy. | | 5 | id | terre |
| | | 7 | id | id |
| | | 9 | Regnier, Edme | id |
| | | 11 | id | cour |
| | | 13 | id | Bât. |
| | | 15 | id | terre |
| | | 17 | id | id |
| | | 19 | Canton, Nicolas | Bât. |
| | | 21 | id | terre |
| | | 2 | La Commune | id |
| | | 4 | Santigny, Abre | Bât. |
| | | 6 | Cadenet, André | terre |
| | | 8 | id | cour |
| | | 10 | id | id |
| | | 12 | Mare | |
| | | 14 | Moreau, André | terre |
| | | 16 | Maulin, Vve | id |
| | | 18 | id | id |
| | | 20 | id | Bât. |
| | | 22 | id | cour |
| | | 24 | id | Bât. |
| | | 26 | Moreau, André | terre |
| Rue | | 1 | Regnier, Georges | terre |
| Goujon. | | 3 | Poupé, Lazare | id |
| | | 5 | Maulin, français | id |
| | | 7 | Goujon, Edme | id |
| | | 9 | Chantrier, Edme | id |
| | | 11 | Mare | |
| | | 13 | Maulin, Vve | cour |
| | | 15 | id | Bât. |
| | | 2 | Mare | |
| | | 4 | Goujon, Edme | terre |
| | | 6 | id | cour |
| | | 8 | id | Bât. |
| | | 10 | Chantrier, Jean | id |
| | | 12 | Simonot, Jn Bte | terre |
| | | 14 | Chantrier, Philibert | id |
| | | 16 | id | Bât. |
| | | 18 | | passage |
| | | 20 | Poupé, Lazare | Bât. |
| | | 22 | Maulin, Vve | id |
| Ruelle | | 1 | Chantrier, Philibert | Bât. |
| Goujon. | | 3 | Poupé, Lazare | id |
| | | 5 | Maulin, Vve | id |
| | | 2 | Chantrier, Philibert | terre |
| | | 4 | Poupé, Lazare | id |
| | | 6 | Moreau, André | cour |
| | | 8 | id | Bât. |
| | | 10 | id | cour. |
| | | | | |
| | | 4 | Goujon, Edme | terre |
| | | 6 | id | cour |
| | | 8 | id | Bât. |
| | | 10 | Chantrier, Jean | id |
| | | 12 | Simonot, Jn Bte | terre |
| | | 14 | Chantrier, Philibert | id |
| | | 16 | id | Bât. |
| | | 18 | | passage |
| | | 20 | Poupé, Lazare | Bât. |
| | | 22 | Maulin, Vve | id |
| Rue | | 1 | Goujon, Edme | Bât. |
| Chaumt | | 3 | Chantrier, Jean | id |
| | | 2 | Goujon, Edme | id |
| | | 4 | id | terre |
| | | 6 | id | Bât. |
| | | 8 | Chantrier, Jean | terre |

| NOMS des RUES ET PLACES. | NUMÉROS des feuilles. | NUMÉROS des propriétés. | NOMS des PROPRIÉTAIRES. | NATURE des PROPRIÉTÉS. |
|---|---|---|---|---|
| | | 1 | Gulat, Claude | terre |
| | | 3 | id | id |
| | | 5 | Landeau, Ant | Bât. |
| | | 7 | id | terre |
| | | 9 | id | id |
| Chemin de | | 1 | Canus, Nicolas | terre |
| grde comre | | 3 | Chantrier, Antoine | Bât. |
| dego | | 5 | Segault, Edme | terre |
| | | 7 | | passage |
| | | 9 | Chantrier, Irène | terre |
| | | 11 | | passage |
| | | 13 | Chantrier, fcois Vve | terre |
| | | 15 | Royer, Georges | id |
| | | 17 | | passage |
| | | 19 | Chemin, Antoine | Bât. |
| | | 21 | Royer, Georges | id |
| | | 23 | | passage |
| | | 25 | Percelz, Jules | Bât. |
| | | 27 | Soupault, fcois | id |
| | | 2 | Maulot, Jean | cour |
| | | 4 | Carmouse fcois Vve | terre |
| | | 6 | id | cour |
| | | 8 | id | Bât. |
| | | 10 | id | terre |
| | | 12 | Le Commune | id |
| | | 14 | | cour |
| | | 16 | Soupault, fcois | Bât. |
| | | 1 | Soupault, fcois | Bât. |
| Rue | | 3 | Percelz, Jules | cour |
| des | | 5 | id | Bât. |
| Cours. | | 7 | id | cour |
| | | 9 | Poirier, Etienne | id |
| | | 11 | id | Bât. |
| | | 13 | id | cour |
| | | 15 | id | terre |
| | | 2 | Moiron, fcois | Bât. |
| | | 4 | Mercier, Edme | id |
| | | 6 | Girardot, Jean | id |
| | | 8 | id | terre |
| | | 10 | Forgeot | id |
| | | 12 | Royer, Georges | id |
| | | 14 | Chantrier, français | id |
| | | 16 | id | Bât. |
| | | 18 | id | cour |
| | | 20 | Royer, Simon | terre |
| | | 22 | | passage |
| | | 24 | Poirier, Elisabeth | terre |
| | | 26 | Duchêt, Jean | id |
| | | 28 | id | Bât. |
| | | 30 | Poirier | id |
| | | 32 | | cour |
| | | 34 | Camus, Jean | Bât. |
| | | 36 | id | cour |
| Rue | | 1 | Chantrier, Ambroise | Bât. |
| de | | 3 | id | cour |
| Magny | | 5 | Camus, Nicolas | terre |
| | | 7 | Camus, Simon | id |
| | | 9 | Camus, Nicolas | id |
| | | 11 | Royer, Elisabeth | id |
| | | 13 | Guyard, Thomas | Bât. |
| | | 15 | Compagnot, Edmond | terre |

## Hameau de Marault.

Ch. GALLOT, imp. de la Préfecture.

235/25

# TABLEAU DES RUES ET AUTRES VOIES PUBLIQUES

## *avec les numéros des propriétés, leur nature et les noms des propriétaires.*

| NOMS des RUES ET PLACES. | NUMÉROS des feuilles. | NUMÉROS des propriétés. | NOMS des PROPRIÉTAIRES. | NATURE des PROPRIÉTÉS. |
|---|---|---|---|---|
| Rue de Magny | | 17 | Garmonie, Claude | cour |
| | | 19 | Roy, Edme | Bât. |
| | | 21 | Roy, Marie | terre |
| | | 23 | Naulot, Pierre | cour |
| | | 25 | | cour |
| | | 27 | Naulot, Pierre | Bât. |
| | | 29 | id | terre |
| | | 31 | Charbaire, françois | cour |
| | | 33 | id | Bât. |
| | | 35 | Cizieux, Jean | id |
| | | 37 | Legault | id |
| | | 1 | id | cour |
| | | 3 | Cornier, Claude | Bât. |
| | | 5 | id | terre |
| | | 7 | Camus, Nicolas | id |
| | | 9 | Coyard, Thomas | id |
| | | 11 | Aubert, françois | id |
| | | 13 | id | Bât. |
| | | 15 | | cour |
| | | 17 | Cuvelet, françois | terre |
| | | 19 | | passage |
| | | 21 | Seure, Georges | terre |
| | | 23 | Charbaire, Jean | cour |
| | | 25 | id | Bât. |
| | | 27 | id | terre |
| | | 29 | Marc | |
| | | 31 | Seure, Jacques | terre |
| | | 33 | Forget, Reine | id |
| | | 35 | La Commune | cour |
| | | 37 | Garmonie, Claude | terre |
| | | 39 | Charbaire, Vve | id |
| | | 41 | Naulot, Pierre | id |
| | | 43 | Charbaire | id |
| | | 45 | Marc | |
| | | 47 | Camus, Martin | Bât. |
| | | 49 | id | cour |
| | | 51 | id | Bât. |
| | | 53 | id | terre |
| Rue d'Avallon. | | 1 | Charbaire, fils | terre |
| | | 3 | Longault, fils | id |
| | | 5 | Marc | |
| | | 7 | Guyot, Jean | cour |
| | | 9 | id | Bât. |
| | | 11 | id | terre |
| | | 2 | Cizieux, Jean | cour |
| | | 4 | id | terre |
| | | 6 | Charbaire, Vve | id |
| | | 8 | id | cour |
| | | 10 | id | Bât. |
| | | 12 | Naulot, Jean | terre |
| Rue du Plessis. | | 1 | Camus, Martin | marc |
| | | 3 | Charbot, Edme | terre |
| | | 5 | Benin, Jacques | cour |
| | | 7 | Girard, Edme | terre |
| | | 9 | Girard, Pierre | id |
| | | 11 | Charbaire, Pierre | id |
| | | 13 | id | cour |
| | | 15 | id | Bât. |
| | | 17 | | cour |

| NOMS des RUES ET PLACES. | NUMÉROS des feuilles. | NUMÉROS des propriétés. | NOMS des PROPRIÉTAIRES. | NATURE des PROPRIÉTÉS. |
|---|---|---|---|---|
| Ruelle de la fontaine du gros cou. | | 1 | Girard, Edme | terre |
| | | 3 | id | Bât. |
| | | 5 | id | terre |
| | | 9 | Girard, Pierre | Bât. |
| | | 11 | Girard, Edme | cour |
| | | 6 | id | terre |
| | | 8 | Henrie, Pierre | id |
| | | 10 | Cuvelet, Germain | id |
| | | 12 | id | cour |
| | | 14 | Charrier, Jean | Bât. |
| | | 16 | Charrier, Edme | id |
| | | 18 | | cour |
| | | 20 | Charrier, Jean | id |
| | | 22 | Girard, Pierre | id |
| | | 24 | Girard, Edme | id |
| | | 26 | id | Bât. |
| | | 28 | Charbaire, Jean | terre |
| | | 30 | id | Bât. |
| | | 32 | Charbaire, Pierre | id |
| | | 34 | id | terre |
| | | 36 | Pierre, Henri | id |
| | | 38 | id | Bât. |
| Ch.in des Allées. | | 1 | Gaudin, Vve | cour |
| | | 3 | id | Bât. |
| | | 5 | Henrie, Pierre | id |
| | | 7 | Charbaire, Pierre | terre |
| | | 6 | id | Bât. |
| | | 8 | id | passage |
| | | 10 | id | terre |

## Hameau de Charbonnière

| NOMS des RUES ET PLACES. | NUMÉROS des feuilles. | NUMÉROS des propriétés. | NOMS des PROPRIÉTAIRES. | NATURE des PROPRIÉTÉS. |
|---|---|---|---|---|
| Ch.in de gde com.e N.o 50. | | 1 | Caillant, Jean | cour |
| | | 3 | | id |
| | | 5 | Caillant, Jean | Bât. |
| | | 7 | id | terre |
| | | 9 | | cour |
| | | 11 | Cramflet, françois | Bât. |
| | | 13 | | cour |
| | | 15 | Caillant, Pierre | Bât. |
| | | 17 | id | cour |
| | | 19 | Cramflet, fils | Bât. |
| | | 21 | id | cour |
| | | 23 | Bougard, Jacques | Bât. |
| | | 25 | id | cour |
| | | 27 | id | Bât. |
| | | 29 | Moreau, fils | terre |
| | | 31 | Caillant, Pierre | id |
| | | 33 | Millot, françois | id |
| | | 35 | Caillant, Jean | id |
| | | 37 | Rousseau, fils | id |
| | | 39 | Bougard, Louis | id |
| | | 41 | Caillant, Germain | id |
| | | 42 | Caillant, Eugène | id |
| | | 45 | Sennier, Simon | id |
| | | 47 | Rousseau, fils | id |
| | | 2 | Reiret, Urbain | id |
| | | 4 | id | Bât. |
| | | 6 | | cour |
| | | 8 | Reiret, françois | Bât. |
| | | 10 | id | terre |
| | | 12 | Caillant, Pierre | id |
| | | 14 | | cour |
| | | 16 | Marchaux, Vve | terre |
| | | 18 | | cour |
| | | 20 | Rateau, Vve | Bât. |
| | | 22 | | cour |
| | | 24 | Cramflet, françois | Bât. |
| | | 26 | | cour |
| | | 28 | Cramflet, françois | Bât. |
| | | 30 | | cour |
| | | 32 | Bougard, Jacques | Bât. |
| | | 34 | id | cour |
| | | 36 | id | Bât. |
| | | 38 | Reiret, françois | terre |
| Rue de Magny | | 1 | Reiret, françois | terre |
| | | 3 | id | Bât. |
| | | 5 | Marc | |
| | | 7 | Sennier, fils | Bât. |
| | | 9 | id | terre |
| | | 2 | Bougard, Jacques | Bât. |
| | | 4 | Cuillet, Jean | id |
| | | 6 | | cour |
| | | 8 | Sennier, Joseph | Bât. |
| | | 10 | | cour |
| | | 12 | Cramflet, françois | terre |
| Rue du Puits | | 1 | Fontaine et | Marc |
| | | 3 | Reiret, fils | Bât. |
| | | 5 | id | terre |
| | | 9 | Sennier, françois | Bât. |
| | | 4 | Reiret, Jean | id |
| | | 6 | id | cour |
| | | 8 | id | terre |
| | | 10 | Cuillet, Jean | id |

## Hameau des Morceaux.

| NOMS des RUES ET PLACES. | NUMÉROS des feuilles. | NUMÉROS des propriétés. | NOMS des PROPRIÉTAIRES. | NATURE des PROPRIÉTÉS. |
|---|---|---|---|---|
| Rue de Magny. | | 1 | Puits communal | |
| | | 3 | Fendume | Bât. |
| | | 5 | id | terre |
| | | 7 | Moreau, fils | id |
| | | 9 | Roy, Pierre | id |
| | | 11 | Cachin, françois | id |
| | | 2 | Maulmat, fils Vve | Bât. |
| | | 4 | id | terre |
| | | 6 | Drain, Pierre | Bât. |
| | | 8 | | passage |
| | | 10 | Moreau, françois | Bât. |
| | | 12 | id | cour |

Ch. GALLOT, imp. de la Préfecture.

235/26

M.A.T.E.L.T.

Direction Départementale de l'Yonne

Arrondissement Intra Sud

Subdivision d'Auxerre Sud

DEPARTEMENT DE L'YONNE

# COMMUNE DE MAGNY

## HAMEAU D'ETREE

RUE GOUJON

## PROJET DE MODIFICATION DES ALIGNEMENTS

*PLAN PARCELLAIRE ET DES ALIGNEMENTS*

Dressé par l'Ingénieur des TPE soussigné
Auxerre, le 17 JUIL. 1974
Pour l'Ingénieur T.P.E.
l'Assistant Technique Principal
R. CHARLIER

Vérifié par l'Ingénieur d'Arrondissement soussigné
Auxerre, le 18 JUIL. 1974
Signé : L. SACCO
L. SACCO

Présenté par le Directeur Départemental soussigné
Auxerre, le 19 JUIL. 1974
R. LAME

Echelle : 1/200ème

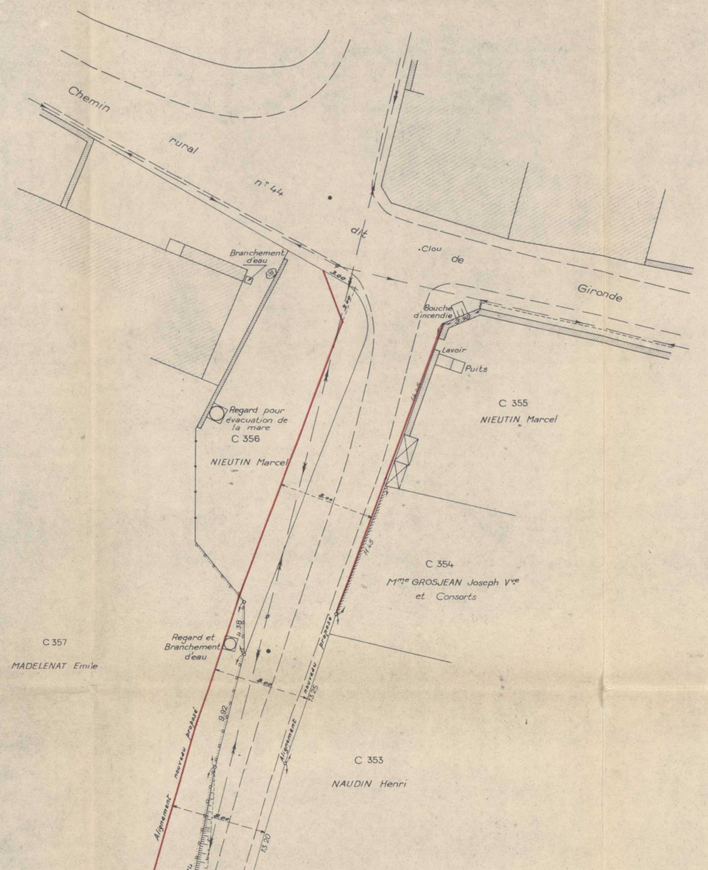


LEGENDE

- Haie
- Clôture
- Mur
- Mur de soutènement
- Talus
- Piquet
- Borne
- Bouche d'eau
- Ligne téléphonique
- Ligne électrique

1500 W 235/27

4

Département de l'Yonne

COMMUNE de MAGNY

Projet de **modification des alignements de la rue de l'Eglise**

PLAN DES ALIGNEMENTS

~~Extrait de carte (ou plan)~~

Echelle : 1/200ème

Dressé par l'Ingénieur des T.P.E. soussigné,
AVALLON, le 17 janvier 1981

B. MILLOT

VU pour être annexé à la délibération
du Conseil Municipal en date du 26 septembre 1980

Le 17 FEV. 1981

Le Maire,

Pour le Maire empeché
L'Adjoint

VU,

Le 17 FEV. 1981

Le Commissaire-Enquêteur,

VU :
AVALLON, le 25 FEV. 1981
Le Sous-Préfet

MAIRIE DE MAGNY (Yonne)

Signé : YVES VAN HAECKE

Côté droit

1-2 – Alignement situé sur le prolongement de l'alignement approuvé et reliant le point 1 situé à l'extrémité d'une perpendiculaire de 0,60 m de hauteur et le point 2 situé à l'extrémité d'une perpendiculaire de 0,70 m de hauteur élevées sur une même base constituée par le prolongement de la façade de la maison GUINARD et respectivement à 10,00 m et 11,60 m de l'angle Nord de ce bâtiment.

2-3 – Alignement reliant le point 2 défini précédemment au point 3 situé à l'extrémité d'une perpendiculaire de 2,65 de hauteur élevée sur une même base définie précédemment et à 12,60 m de l'angle Nord du même bâtiment

3-4 – Alignement reliant le point 3 défini précédemment au point 4 situé à l'extrémité d'une perpendiculaire de 3,20 m de hauteur élevée sur une base reliant le point 3 au point 6 défini ci-après et à 21,75 m du point 3.

4-5 – Alignement reliant le point 4 défini précédemment au point 5 situé à l'extrémité d'une perpendiculaire de 3,65 de hauteur élevée sur une même base 3-6 et à 41,10 m du point 3.

5-6 – Alignement reliant le point 5 défini précédemment au point 6 situé sur l'alignement conservé constitué par le prolongement de la façade de la maison MATHE et à 18,00 m de l'Angle Nord de ce bâtiment.

6-7 – Alignement conservé défini par la façade de la maison MATHE ou son prolongement et le parement extérieur du mur de clôture situé entre la maison MATHE et le Chemin Départemental n° 75

7-8 – Alignement reliant le point 7 constitué par l'angle saillant du mur de clôture au point 8 situé sur l'alignement du Chemin Départemental n° 75 et à 6,70 m du point 7.

Côté gauche

L'alignement côté gauche est défini par des sections de lignes droites parallèles aux alignements côté droit et à 8,00 m de distance de ces alignements.

Les raccordements avec les alignements conservés représentent des pans coupés définis sur le plan à l'origine et côté Chemin Départemental n° 75.




1500 W 235/28

Feuille N°=6
Fin 20°

**DEPARTEMENT DE L'YONNE**

# COMMUNE DE MAGNY

**Propriété sise Route de Marrault,**
**cadastrée section ZL n° 282-283 et 284**
**appartenant à Mlle BOUNON Katia et à M. TRAULET David.**

## PLAN PARCELLAIRE

**ECHELLE 1/200**

LEGENDE

Mur existant avec signe de propriété

Haie existante avec signe de propriété

Alignement défini au droit des propriétés de M. et Mme BOUNON Daniel et de Mlle BOUNON Katia et M. TRAULET David.

Partie de terrain incluse dans la propriété de Mlle BOUNON Katia et M. TRAULET David et devant leur être cédée par le Département de l'Yonne.

ZL n° DP/284 S = 24 m²

Partie devant être cédée en échange par Mlle BOUNON Katia et M. TRAULET David au Département de l'Yonne.

ZL n° 287 S = 80 m²

GEOMEXPERT SARL
Géomètres-Experts à AVALLON
**Dossier A06002**

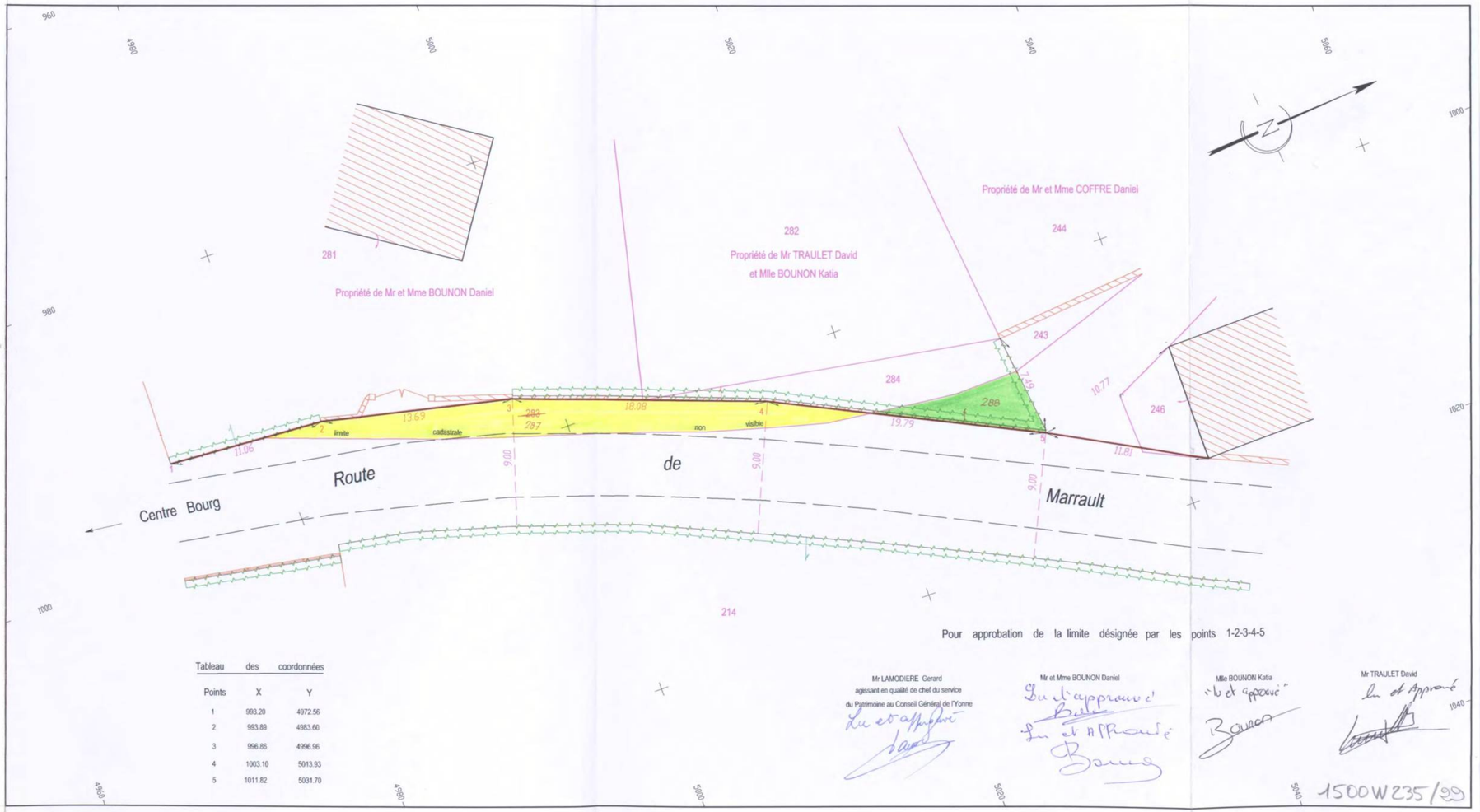


| Tableau des coordonnées | | |
|---|---|---|
| Points | X | Y |
| 1 | 993.20 | 4972.56 |
| 2 | 993.89 | 4983.60 |
| 3 | 996.86 | 4996.96 |
| 4 | 1003.10 | 5013.93 |
| 5 | 1011.82 | 5031.70 |

Pour approbation de la limite désignée par les points 1-2-3-4-5

Mr LAMODIERE Gerard
agissant en qualité de chef du service
du Patrimoine au Conseil Général de l'Yonne
Lu et approuvé

Mr et Mme BOUNON Daniel
Lu et approuvé
Lu et Approuvé

Mlle BOUNON Katia
Lu et approuvé

Mr TRAULET David
Lu et Approuvé

1500W235/99

DÉPARTEMENT

de

L'YONNE.

ARRONDISSEMENT

d'Avallon

SERVICE VICINAL.

CANTON

d'Avallon

# COMMUNE

DE

# MENADES.

## PLAN D'ALIGNEMENT.

AUXERRE, TYPOGRAPHIE CH. GALLOT.

1500 W 248/1

# PROCÈS-VERBAL DU TRACÉ DES ALIGNEMENTS.

| NOMS DES RUES. | INDICATION DES ALIGNEMENTS. COTÉ DROIT. | INDICATION DES ALIGNEMENTS. COTÉ GAUCHE. | LARGEURS ADOPTÉES. |
|---|---|---|---|
| | **Commune de Menades** | | |
| Rue de Borie | 1° ligne parallèle à l'alignt opposé à 6m de distance. | 1° limites des Nos 1.2 et 4 conservées. | 6m " |
| | 2e ligne brisée parallèle à l'alignt opposé à 6 m de distance. | 2e ligne brisée entre le dernier angle en mur de clôture No 4 et le 1er angle du mur No 11 tracée comme au plan. | 6m " |
| | 3e ligne droite parallèle à l'alignt opposé à 6m de distance. | 3e ligne droite entre ce même point et un point pris à 6m en face le 2e angle du toit No 12. | 6m " |
| | 4e ligne droite entre le 2e angle du toit No 12 et le 2e angle du toit No 20. | 4e ligne droite parallèle à l'alignt opposé à 6m de distance. | 6m " |
| | | 5e ligne droite entre le 1er angle du mur No 15 et le 1er angle du toit No 19. | |
| | | 6e ligne droite entre le 1er angle du toit No 19 et le 1er angle du mur No 23. | |
| | | 7e ligne droite entre le dernier angle de la maison d'habitation et le 1er angle du mur de clôture No 35. | |
| Rue de la Pisserelle | 1e ligne droite entre la haie No 2 et le 1er angle du mur de la cour No 6. | 1e ligne droite parallèle à l'alignt opposé à 8m de distance | 8m " |
| | 2e ligne brisée conservant les façades Nos 6 et 8 | 2e ligne brisée parallèle à l'alignt opposé à 8m de distance | 8m " |
| | 3e ligne droite entre le 2e angle du toit No 8 et le 1er angle du mur de la Grange No 14. | 3e ligne droite parallèle à l'alignt opposé à 8m de distance | 8m " |
| | 4e Mur de clôture No 16 conservé. | | |
| | 5e ligne droite entre le 2e angle du mur de clôture No 16 et le 1er angle du toit No 18. | | |
| Rue de l'Eglise | 1e ligne droite parallèle à l'alignt opposé à 6m de distance | 1e Mur du cimetière conservé. | 6m " |
| Grande Rue | 1e limites des Nos 2 et 4 conservées. | 1e Mur de clôture No 1er conservé. | |
| | 2e ligne brisée entre le 1er angle du toit No 6 et le 1er angle du toit appuyé au toit No 10 | 2e façade du toit appuyé au toit No 9 conservé et prolongé en part et d'autre comme au plan. | |
| | 3e ligne droite entre ce même point et un point pris à 8m en face le 1er angle du mur de clôture No 21 | 3e ligne droite parallèle à l'alignt opposé à 8m de distance | 8m " |
| | 4e ligne droite parallèle à l'alignt opposé à 8m de distance. | 4e Mur de clôture No 21 conservé. | |
| | 5e id id | 5e ligne droite entre le dernier angle du mur No 21 | 8m " |
| | 6e id id | à le 1er angle du mur de la cour No 25. | 8m " |
| | 7e id id | 6e Mur de la cour No 25 conservé. | 8m " |
| | 8e id id | 7e ligne droite entre le dernier angle du mur No 25 et le 1er angle du mur No 33. | |
| | 9e id id | 8e Mur No 33 conservé. | 8m " |
| | 10e id id | 9e ligne droite entre le 1er angle du toit No 35 et le 1er angle du toit du toit No 39. | 8m " |
| | 11e id id | 10e ligne droite entre ce même point et le 1er angle du mur de la cour No 47 | 8m " |
| | 12e id id | 11e ligne droite entre le 1er angle du mur de la cour No 47 et le 2e angle du toit No 55 prolongée comme au plan. | 8m " |
| | | 12e ligne droite déterminée par les façades 71, 73 et 75 prolongée en part et d'autre comme au plan. | 8m " |
| Rue du Pré Borol | 1e Courbe disposée conformément au plan. | 1e ligne courbe disposée comme au plan. | |
| | 2e ligne droite déterminée par la façade No 6 prolongée en part et d'autre comme au plan. | 2e ligne droite parallèle à l'alignt de 6m de distance. | 6m " |
| | 3e Courbe disposée conformément au plan. | 3e ligne courbe parallèle à l'alignt opposé à 6m de distance. | 6m " |
| | 4e ligne parallèle à l'alignt opposé à 6m de distance. | 4e Mur de clôture No 7 conservé. | |
| | 5e ligne droite parallèle à l'alignt opposé à 6m de distance. | 5e ligne partant de l'extrémité de ce mur prolongée conformément au plan | |

*Tous les pans coupés seront disposés conformément au plan.*

AUXERRE, IMP. CH. GALLOT.

248/2

# PLAN GÉNÉRAL.

Vu et approuvé conformément à notre arrêté en date de ce jourd'hui, le présent plan d'alignt comprenant deux feuilles de détail.

Auxerre le 5 Juin 1863.

Le Préfet de l'Yonne

Pour le préfet de l'Yonne
Le secrétaire général délégué
A. Lemaire




Dressé par l'Agent voyer cantonal soussigné.

Vérifié par l'Agent voyer d'arrondissement,

Vu et présenté par l'Agent voyer en chef,

L'Echelle du plan général est de (0m,001 mil. pour mètre)

L'Echelle des feuilles de détail est de (0m,005 mil. pour mètre)

Un certificat du 19-6-63 attestant que l'arrêté d'approbation du plan d'alignt a été publié et affiché et closé avec ledit arrêté.

AUXERRE, TYPOGRAPHIE CH. GALLOT.

2481 3

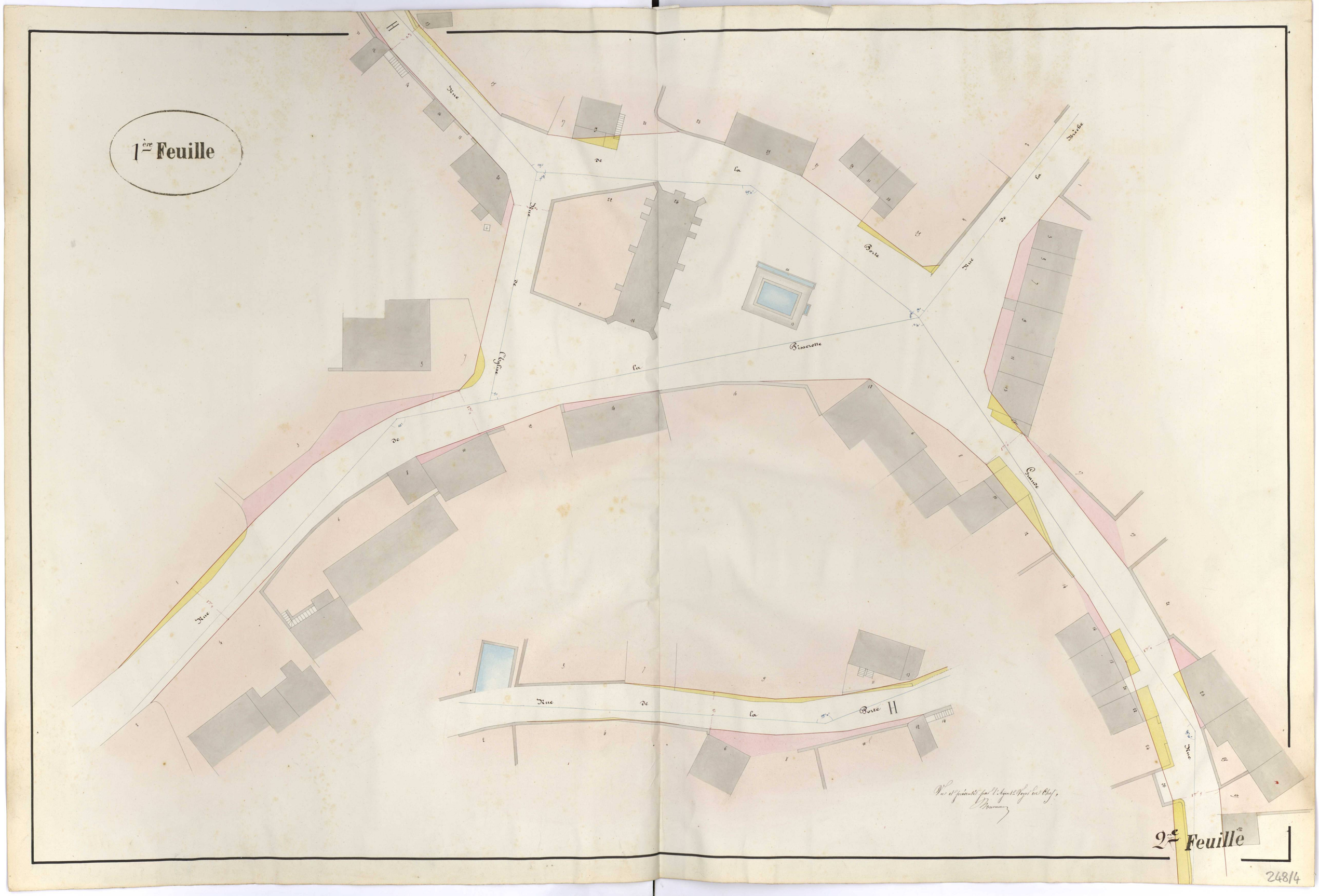
1ère Feuille
Rue de la Porte
Rue de la Bisserotte
Rue de l'Eglise
Rue de la Grande
Rue de la Porte H
Vu et présenté par l'Agent-Voyer en Chef,
2e Feuille

248/4

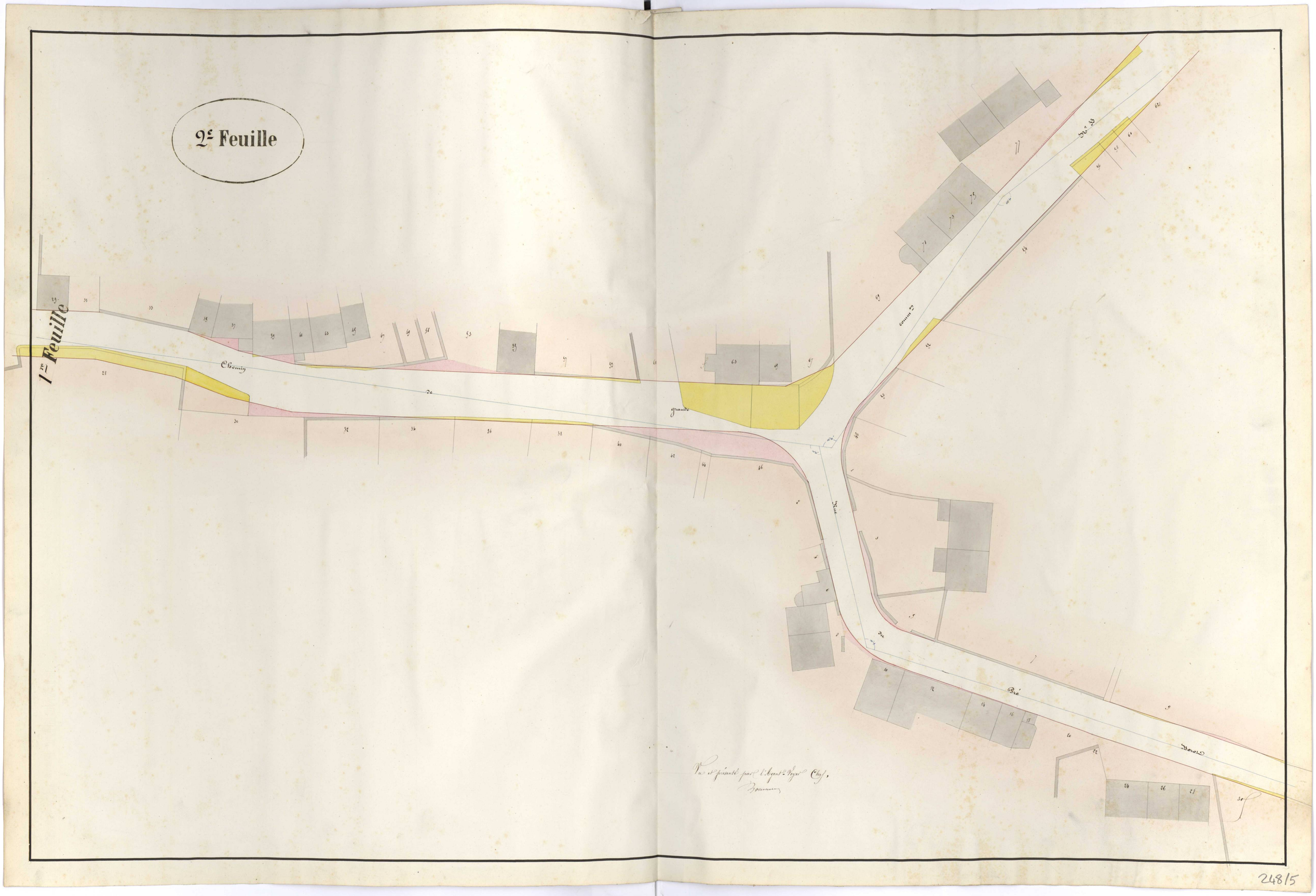
2e Feuille
1re Feuille
Chemin de grande
Rue du Bré
Vu et présenté par l'Agent-Voyer Chef,
Bonnet

248/5

# TABLEAU DES RUES ET AUTRES VOIES PUBLIQUES

***avec les numéros des propriétés, leur nature et les noms des propriétaires.***

## Commune de Menades.

| NOMS des RUES ET PLACES. | NUMÉROS des feuilles. | NUMÉROS des propriétés. | NOMS des PROPRIÉTAIRES. | NATURE des PROPRIÉTÉS. |
|---|---|---|---|---|
| Rue de la Porte. | 1 | | Mr d'Assay | Cour |
| | 3 | | | Mare |
| | 5 | | Les héritiers Machuré | Cour |
| | 7 | | Chatelaine Jn Vve | Id |
| | 9 | | Fillon Antoine | Id |
| | 11 | | Id | Cour |
| | 13 | | Id | Ecurie |
| | 15 | | | Cour Commune |
| | 17 | | | Passages com.ns |
| | 19 | | Machuré Vve | Bât.s |
| | 21 | | | Lavoir Com.ns |
| | 23 | | Machuré Vve | Jardins |
| | 25 | | La Commune | Bât. |
| | 27 | | | Passage com.ns |
| | 29 | | Aucher Louis | Bât. |
| | 31 | | Fillon Germain | Id |
| | 33 | | Charriet Léonard | Id |
| | 35 | | Id | Jardins |
| | 2 | | Droin Antoine | Id |
| | 4 | | Id | Jardin |
| | 6 | | Id | Bât. |
| | 8 | | Id | Cour com.ns |
| | 10 | | Id | Terre |
| | 12 | | | Bât. |
| | 14 | | Pannetier Nicolas | Cour |
| | 16 | | Id | Ecurie |
| | 18 | | Id | Cour |
| | 20 | | Defert Jean | Bât. |
| | 22 | | La Commune | Cimitière |
| | 24 | | Id | Eglise |
| | 26 | | Id | Lavoir |
| Rue de la Bisserelle | 1 | | Defert Claude | Terre |
| | 3 | | Mr Baudenet | Terre |
| | 5 | | Id | Grange |
| | 7 | | Id | Terre |
| | 9 | | La Commune | Cimitière |
| | 11 | | Id | Eglise |
| | 13 | | Id | Lavoir |
| | 2 | | Gourlot Claude | Id |
| | 4 | | La Commune | Cour |
| | 6 | | Mr d'Assay | Jardin |
| | 8 | | Defert Claude | Ecurie |
| | 10 | | Id | Grange |
| | 12 | | | Cour Commune |
| | 14 | | Mr d'Assay | Grange |
| | 16 | | Id | Terre |
| | 18 | | Id | Grange |
| Grande Rue | 1 | | Droin Jean | Terre |
| | 3 | | Aucher Etienne | Ecurie |
| | 5 | | Id | Grange |
| | 7 | | Id | Bât. |
| | 9 | | Peingt Nicolas | Bât |
| | 11 | | Id | Id |
| | 13 | | Jolly Pierre | Bât. |
| | 15 | | Id | Ecurie |
| | 17 | | Id | Cour |
| | 19 | | Renaud la Vve | Cour |
| | 21 | | Fouillat Jean | Terre |
| | 23 | | | Cour Com.ne |
| | 25 | | Aucher Louis | Bât. |
| | 27 | | Id | Ecurie |
| | 29 | | Id | Cour |
| | 31 | | Renaud la Vve | Grange |
| | 33 | | Aucher Louis | Id |
| | 35 | | Id | Bât. |
| | 37 | | Id | Ecurie |
| | 39 | | Renaud la Vve | Cour |
| | 41 | | Fouillat Jean | Terre |
| | 43 | | | Cour Com.ne |
| | 45 | | Sonnois Sébastien | Bât. |
| | 47 | | Culine Aimé | Jardin |
| | 49 | | Aucher Jean | Id |
| | 51 | | | Cour Com.ne |
| | 53 | | Sonnois Nicolas | Bât. |
| | 55 | | Bourdillat la héritiers | Id |
| | 57 | | Id | Cour |
| | 59 | | La Commune | Terre |
| | 61 | | Jouffrault Jn | Bât. |
| | 63 | | Aucher Louis | Id |
| | 65 | | Jolly Jn | Id |
| | 67 | | | Cour |
| | 2 | | Aucher Etienne | Terre |
| | 4 | | Charriet Léonard | Jardin |
| | 6 | | Mr le Comte d'Assay | Grange |
| | 8 | | | Cour |
| | 10 | | Aucher Pierre | Bât. |
| | 12 | | Aucher Etienne | Jardin |
| | 14 | | Gourlot Simon | Cour |
| | 16 | | Id | Bât. |
| | 18 | | Id | Id |
| | 20 | | Veuve Renaud | Bât. |
| | 22 | | Id | Id |
| | 24 | | Id | Cour |
| | 26 | | Id | Place à fumier |
| | 28 | | Id | Terre |
| | 30 | | La Commune | Terre |
| | 32 | | Laurent Etienne | Id |
| | 34 | | Aucher Etienne | Id |
| | 36 | | Aucher Jean | Id |
| | 38 | | Sonnois Nicolas | Jardin |
| | 40 | | Fillon Antoine | Terre |
| | 42 | | Gally tous (Curé) | Id |
| | 44 | | Fillon Jean | Id |
| | 46 | | Aucher Jeanne | Jardin |
| | 48 | | Aucher Michel | Jardin |
| | 50 | | Defert Claude | Cour |
| | 52 | | Pannetier Jean | Terre |
| | 54 | | Guillemet Jacques | Terre |
| | 56 | | Fillon Mathieu | Jardin |
| | 58 | | Guillemet Jn | Id |
| | 60 | | Aucher Jean | Terre |
| | 62 | | Chatelaine Vve | Id |
| Rue | 1 | | Aucher Michel | Jardin |
| | 3 | | Chatelaine Michel | Cour |
| | 5 | | Guillemet Jn | Id |
| | 7 | | Id | Jardin |
| | 9 | | Fillon Jean | Terre |
| | 11 | | Aucher Jeanne | Jardin |
| | 1 | | Fillon Louis | Id |
| | 3 | | Id | Cour |
| | 5 | | | Cour |
| | 7 | | | Cour |
| | 9 | | Fillon Jean | Bât.s |
| | 11 | | Perrot Claude | Grange |
| | 13 | | Guillemet Jean | Id |
| | 15 | | Id | Bât. |
| | 17 | | Id | Ecurie |
| | 19 | | | Cour Com.ne |
| | 21 | | Guillemet Jacques | Jardin |
| | 23 | | Fouillat Jean | Grange |
| | 25 | | Id | Bât. |
| | 27 | | Id | Id |
| | 29 | | Culine Aimé | Jardin |
| | 31 | | | |
| | 1 | | La Commune | Cimitière |
| | 2 | | Defert Jean | Grange |
| | 4 | | | Cour Com.ne |
| | 6 | | Baudemet Robert | Terre |

| NOMS des RUES ET PLACES. | NUMÉROS des feuilles. | NUMÉROS des propriétés. | NOMS des PROPRIÉTAIRES. | NATURE des PROPRIÉTÉS. |
|---|---|---|---|---|
| Rue de la Bisserelle | 1 | | Defert Claude | Terre |
| | 3 | | Mr Baudenet | Terre |
| | 5 | | Id | Grange |
| | 7 | | Id | Terre |
| | 9 | | La Commune | Cimitière |
| | 11 | | Id | Eglise |
| | 13 | | Id | Lavoir |
| | 2 | | Gourlot Claude | Id |
| | 4 | | La Commune | Cour |
| | 6 | | Mr d'Assay | Jardin |
| | 8 | | Defert Claude | Ecurie |
| | 10 | | Id | Grange |
| | 12 | | | Cour Commune |
| | 14 | | Mr d'Assay | Grange |
| | 16 | | Id | Terre |
| | 18 | | Id | Grange |
| Grande Rue | 1 | | Droin Jean | Terre |
| | 3 | | Aucher Etienne | Ecurie |
| | 5 | | Id | Grange |
| | 7 | | Id | Bât. |
| | 9 | | Peingt Nicolas | Bât |
| | 11 | | Id | Id |
| | 13 | | Jolly Pierre | Bât. |
| | 15 | | Id | Ecurie |
| | 17 | | Id | Cour |
| | 19 | | Renaud la Vve | Cour |
| | 21 | | Fouillat Jean | Terre |
| | 23 | | | Cour Com.ne |
| | 25 | | Aucher Louis | Bât. |
| | 27 | | Id | Ecurie |
| | 29 | | Id | Cour |
| | 31 | | Renaud la Vve | Grange |
| | 33 | | Aucher Louis | Id |
| | 35 | | Id | Bât. |
| | 37 | | Id | Ecurie |
| | 39 | | Renaud la Vve | Cour |
| | 41 | | Fouillat Jean | Terre |
| | 43 | | | Cour Com.ne |
| | 45 | | Sonnois Sébastien | Bât. |
| | 47 | | Culine Aimé | Jardin |
| | 49 | | Aucher Jean | Id |
| | 51 | | | Cour Com.ne |
| | 53 | | Sonnois Nicolas | Bât. |
| | 55 | | Bourdillat la héritiers | Id |
| | 57 | | Id | Cour |
| | 59 | | La Commune | Terre |
| | 61 | | Jouffrault Jn | Bât. |
| | 63 | | Aucher Louis | Id |
| | 65 | | Jolly Jn | Id |
| | 67 | | | Cour |
| | 2 | | Aucher Etienne | Terre |
| | 4 | | Charriet Léonard | Jardin |
| | 6 | | Mr le Comte d'Assay | Grange |
| | 8 | | | Cour |
| | 10 | | Aucher Pierre | Bât. |
| | 12 | | Aucher Etienne | Jardin |
| | 14 | | Gourlot Simon | Cour |
| | 16 | | Id | Bât. |
| | 18 | | Id | Id |
| | 20 | | Veuve Renaud | Bât. |
| | 22 | | Id | Id |
| | 24 | | Id | Cour |
| | 26 | | Id | Place à fumier |
| | 28 | | Id | Terre |
| | 30 | | La Commune | Terre |
| | 32 | | Laurent Etienne | Id |
| | 34 | | Aucher Etienne | Id |
| | 36 | | Aucher Jean | Id |
| | 38 | | Sonnois Nicolas | Jardin |
| | 40 | | Fillon Antoine | Terre |
| | 42 | | Gally tous (Curé) | Id |
| | 44 | | Fillon Jean | Id |
| | 46 | | Aucher Jeanne | Jardin |
| | 48 | | Aucher Michel | Jardin |
| | 50 | | Defert Claude | Cour |
| | 52 | | Pannetier Jean | Terre |
| | 54 | | Guillemet Jacques | Terre |
| | 56 | | Fillon Mathieu | Jardin |
| | 58 | | Guillemet Jn | Id |
| | 60 | | Aucher Jean | Terre |
| | 62 | | Chatelaine Vve | Id |
| Rue | 1 | | Aucher Michel | Jardin |
| | 3 | | Chatelaine Michel | Cour |
| | 5 | | Guillemet Jn | Id |
| | 7 | | Id | Jardin |
| | 9 | | Fillon Jean | Terre |
| | 11 | | Aucher Jeanne | Jardin |
| | 1 | | Fillon Louis | Id |
| | 3 | | Id | Cour |
| | 5 | | | Cour |
| | 7 | | | Cour |
| | 9 | | Fillon Jean | Bât.s |
| | 11 | | Perrot Claude | Grange |
| | 13 | | Guillemet Jean | Id |
| | 15 | | Id | Bât. |
| | 17 | | Id | Ecurie |
| | 19 | | | Cour Com.ne |
| | 21 | | Guillemet Jacques | Jardin |
| | 23 | | Fouillat Jean | Grange |
| | 25 | | Id | Bât. |
| | 27 | | Id | Id |
| | 29 | | Culine Aimé | Jardin |
| | 31 | | | |
| | 1 | | La Commune | Cimitière |
| | 2 | | Defert Jean | Grange |
| | 4 | | | Cour Com.ne |
| | 6 | | Baudemet Robert | Terre |

Ch. GALLOT, imp. de la Préfecture.

1500 W 248/6

DÉPARTEMENT

de

L'YONNE.

ARRONDISSEMENT

d'Avallon.

SERVICE VICINAL.

# COMMUNE

DE

# MONTILLOT.

CANTON

de Vezelay.

## PLAN D'ALIGNEMENT.

AUXERRE, TYPOGRAPHIE CH. GALLOT.

1500 W 266/1

Commune de Montillot

# PROCÈS-VERBAL DU TRACÉ DES ALIGNEMENTS.

| NOMS DES RUES. | INDICATION DES ALIGNEMENTS. COTÉ DROIT. | INDICATION DES ALIGNEMENTS. COTÉ GAUCHE. | LARGEURS ADOPTÉES. |
|---|---|---|---|
| | 1° Ligne Droite suivant le pied du talus, mur N° 8 Conservé | 1° Ligne brisée Déterminée comme au plan. | |
| | 2° Ligne Droite parallèle à 8m00 | 2° Façade du bâtiment N° 12 Conservée | 8m 00 |
| | 3° idem | 3° Ligne Droite partant du Dernier angle du bâtiment N° 13 et aboutissant au 1er angle du bâtiment N° 21 | 8m 00 |
| | 4° idem | 4° Ligne Droite partant du ce point et aboutissant au Dernier angle du bât. N° 4 | 8m 00 |
| | 5° Ligne Droite partant d'un point situé en face et à 8m00 du Dernier angle du bâtiment N° 29 et aboutissant au 1er angle du bâtiment N° 26. | 6° Ligne Droite parallèle à 8m00 et prolongée comme au plan. | 8m 00 |
| | 6° Ligne Droite parallèle à 8m00 | 6° Façade 41 à 43 Conservée, prolongée jusqu'au 1er angle du mur N° 53. | 8m 00 |
| Chemin de Grande Com.ne N° 21 | 7° Ligne Droite partant d'un point pris en face et à 8m00 du 1er angle du mur N° 53 et aboutissant à un autre point pris en face et à 9m00 du 2e angle du bâtiment N° 55. | 7° Mur N° 53 Conservé et prolongé jusqu'au 2e angle du bâtiment N° 58 | 8 et 9m |
| | 8° Ligne Droite parallèle à 8m00 | 8° Ligne Droite partant du Dernier angle du bâtiment N° 58 et aboutissant au 1er angle du bâtiment N° 59 | 8m 00 |
| | 9e idem. | 9° Ligne Droite partant du ce point et aboutissant à un point pris en face et à 8m00 du Dernier angle du bâtiment N° 76 | 8m 00 |
| | 10° Alignement Droit Déterminé comme au plan | 10 Alignement Droit Déterminé comme au plan | 8m 00 |
| | 11° Ligne Droite parallèle à 8m00 | 11 Ligne Droite partant d'un point pris en face et à 1m 60 du Dernier angle du bâtiment N° 93 et aboutissant à un autre point situé en face et à 8m du Dernier angle du bâtiment N° 92 | 8m 00. |
| | 12e idem. | 12 Ligne Droite partant du ce point et aboutissant au Dernier angle du bâtiment N° 101 | 8m 00 |
| | 13 Ligne brisée partant du Dernier angle du bâtiment N° 98 passant au Dernier angle de celui N° 102 et aboutissant au 1er angle de l'Eglise | 13 Ligne Droite partant du 1er angle du bâtiment N° 105 et aboutissant au 1er angle du bâtiment N° 113 | |
| | 14 Ligne droite partant de ce point et aboutissant au 1er angle du 1er bâtiment N° 110 | 14 Ligne Droite parallèle à 8m00 | 8m 00 |
| | 15 Ligne Droite partant du 1er angle du grand bât. N° 110 et aboutissant au 1er angle du bâtiment N° 114 | 15 idem | 8m 00 |
| | 16 Ligne Droite partant du ce point et aboutissant au Dernier angle du bât. N° 118 | 16 idem | 8m 00 |
| | 17 Ligne Droite partant de ce point et aboutissant au Dernier angle du bâtiment N° 122 | 17 Ligne Droite d'un point pris en face et à 8m00 du Dernier angle du bâtiment N° 118 et aboutissant à l'angle du mur N° 29 | |
| | 1e [illegible] | 1er Ligne Droite partant du Dernier angle du bât. N° 29 (Demi-Rg. N° 28) et aboutissant à un point situé en face et à 1m du 1er angle du bât. N° 2. | |
| | 2e Ligne Droite partant du 1er angle du bât. N° 2 et aboutissant au Dernier angle du bât. N° 10 | 2e Ligne Droite parallèle à 6m00 | 6m 00. |
| | 3e Ligne brisée, parallèles à 6m00 | 3e Mur N° 12 et Façade N° 17 Conservée | 6m 00 |
| Grande Rue | 4e Ligne Droite parallèle à 6m00. | 4 Ligne Droite partant du Dernier angle du bât. N° 17 et aboutissant au Dernier angle du bât. N° 27 | 6m 00 |
| | 5e Ligne parallèle à 6m00 | 5e Ligne Droite partant d'un point situé en face et à 1m en avant du 1er angle du mur N° 29 et aboutissant au Dernier angle du mur N° 29 | 6m 00 |

| NOMS DES RUES. | INDICATION DES ALIGNEMENTS. COTÉ DROIT. | INDICATION DES ALIGNEMENTS. COTÉ GAUCHE. | LARGEURS ADOPTÉES |
|---|---|---|---|
| | 6e Ligne Droite parallèle à 6m00 | 6e Ligne Droite partant du Dernier angle du mur N° 39 et aboutissant au 1er angle du mur N° 47 | 6m 00 |
| | 7e Ligne Droite partant d'un point pris en face et à 8m00 du 1er angle du bâtiment N° 47 et aboutissant au 1er angle du petit bâtiment N° 58 | 7e Ligne Droite parallèle à 6m00 | 6m 00. |
| | 8 Mur et Levée N° 58 Conservés | 8e " | |
| Grande rue | 9 Ligne Droite partant de l'angle du 1er mur N° 60 et aboutissant au 1er angle du mur N° 66 | 9 Ligne Droite parallèle à 6m00 | 6m 00 |
| | 10 Ligne Droite parallèle à 6m00. | 10 Ligne Droite partant du 1er angle du mur N° 61 et aboutissant à un point situé en face et à 8m00 de la façade construite du bât. 62. | 6m 00 |
| | 11 Façade 62 et Mur 70 Conservés | 11 Ligne brisée parallèle à 6m00 | 6m 00. |
| | 1e Mur de propriété 2 à 6. 8. 10. 12 Conservé | 1e Ligne Droite partant du 1er angle du mur N° 1 et aboutissant à l'angle du mur de la cour N° 3 | |
| | 2 Ligne Droite parallèle à 8m00 | 2e Ligne Droite partant de ce point et aboutissant à l'angle saillant du bâtiment N° 7. | 6m 00 |
| Chemin de Vonde | 3 Ligne brisée Déterminée comme au plan. | 3e Ligne brisée partant de ce Dernier point, aboutissant au 1er angle du mur de la propriété N° 19 et Déterminée comme au plan. | 6 et 7m 00 |
| | 4 Ligne Droite partant d'un point pris en face et à 8m00 du 1er angle du mur N° 19, et aboutissant à l'angle concave du mur Conservé N° 30. | 4e Ligne Droite parallèle à 6m00 | 6, 00 |
| | 5e Ligne Droite partant du ce point et aboutissant au 1er angle du mur N° 32 (grande rue) | 5e idem | 6m 00 |
| | 1er Ligne brisée parallèle à 8m00 | 1 Façade N° 1 Conservée et ligne brisée partant du Dernier angle du bât. N° 1 et aboutissant au 1er angle du 1er mur de la propriété N° 7 | 5. 00 |
| Chemin de Touche-Bœuf | 2 Ligne Droite partant du 1er angle concave du mur N° 6 et aboutissant au 1er angle du bâtiment N° 12 | 2e Ligne Droite partant du ce point et aboutissant au 1er angle du mur N° 9 | |
| | 3e Ligne Droite parallèle à 5m 30 | 3e Ligne Droite partant du ce point et aboutissant au 1er angle du bâtiment N° 15 | 5m 30 |
| | 4e idem. | 4e Ligne Droite menée dans le prolongt de la façade N° 15 et prolongée comme au plan | 6m 30 |
| Rue du Lac | 1e Ligne Droite partant du 1er angle du petit bâtiment N° 2, aboutissant au Dernier angle du bâtiment N° 6 et prolongé de part et d'autre comme au plan. | 1er Ligne Droite partant du 1er angle du bâtiment N° 1 et aboutissant au 1er angle du mur N° 5. | |
| | | 2e Ligne Droite partant du ce point et Déterminée comme au plan. | 6m 00 |
| Ruelle du Petit puits | 1e Ligne Droite parallèle à 5m 00 | 1er Façade N° 5 Conservée et prolongée comme au plan | 5. 00 |
| | 2e idem. | 2 Ligne Droite partant du Dernier angle du bâtiment N° 5 et aboutissant au 1er angle du bâtiment N° 11 | 5. 00 |
| | 3e idem. | 3 Ligne Droite menée dans le prolongt de la façade N° 11 et Déterminée comme au plan | |
| Rue d'Emond | 1e Ligne Droite partant du Dernier angle du bât. N° 26 (Demi-Rg. N° 25) et aboutissant au Dernier angle du bât. N° 17 | 1er Ligne parallèle à 5m 60 | 5m 50 |
| | 2 Ligne brisée partant du ce point et Déterminée comme au plan | 2 Mens 7. 9 et 13 et façade N° 11 conservés | 6m 00 |
| | | | 5m 50 et 6m 00 |

AUXERRE, IMP. CH. GALLOT.

266/2

# PROCÈS-VERBAL DU TRACÉ DES ALIGNEMENTS.

| NOMS DES RUES. | INDICATION DES ALIGNEMENTS. COTÉ DROIT. | COTÉ GAUCHE. | LARGEURS ADOPTÉES. |
|---|---|---|---|
| Chemin de derrière les Murs | 1re Ligne brisée partant Du 1er angle Du bâtiment N° 2 et Déterminée comme au plan. | 1re Ligne brisée parallèle à 6m 00 | 6m 00 |
| | 1er Mur N° 2, propriété N° 4 et bâtiments N°s 6 et 8 Conservés | 1re Ligne brisée Déterminée comme au plan | |
| Chemin des Champs du Lac | 2e Ligne Droite partant Du dernier angle Du bâtiment N° 8 et aboutissant à un point situé en face et à 8m 40 Du 1er angle Du bât. N° 11 | 2e Ligne Droite parallèle à 6m 00 | 6m 00 |
| | 3e Ligne Droite parallèle à 6m 00 | 3e Ligne Droite partant D'un point pris à 0m 60 en arrière Du 1er angle Du bâtiment N° 11 et aboutissant au 1er angle Du bâtiment N° 23 | 6, 00 |
| | 4e idem. | 4e Ligne Droite partant De ce point et Déterminée comme au plan. | 6m 00 |
| Chemin de Vezelay | 1er Bâtiment N° 2 et Mures N°s 4 6 et 8 Conservés | 1er Alignement Droit partant Du 1er angle Du bât. N° 50 (Chemin de G. de N° 11) et Déterminé comme au plan. | |
| Chemin du ponts-martin | 1er Mur N° 2 Conservé | 1er Mur N°s 5 et 7 Conservés | 6m 00 |
| | 2e Ligne Droite partant Du dernier angle Du mur N° 2 et aboutissant au dernier angle Du mur N° 6 | 2e Ligne Droite parallèle à 6m 00 | 6m 00 |
| | 3e Ligne Droite partant De ce point et aboutissant à un autre situé en face et à 6m Du 2e angle Du mur N° 15. | 3e idem | 6m 00 |
| | 4e Partie Conservée Du mur N° 15 | 4e idem. | 6m 00 |
| Chemin d'Asnières | 1re Ligne Droite parallèle à 10m 00. | 1re Ligne Droite unie dans le prolongement Du mur N° 5 et Déterminée comme au plan | 10m 00 |
| | 2e Ligne Droite partant Du 1er angle Du mur N° 10 et aboutissant à un point situé en face et à 8m Du 1er angle Du bâtiment N° 11 | 2e Ligne Droite partant Du dernier angle Du mur N° 5 et aboutissant au 1er angle Du bâtiment N° 11 | |
| | 3e Ligne Droite parallèle à 8m 00 | 3e Façade N° 11 Conservée | 8m 00. |
| Chemin d'Auxerre | 1re Ligne Droite venu Dans le prolongement De la façade N° 4 et Déterminée comme au plan. | 1re Ligne Droite parallèle à 5m 00 | 5m 00 |

## Hameau de Vaucon.

| | | | |
|---|---|---|---|
| | 1er Mur N° 2 Conservé | 1re Ligne Droite parallèle à 6m 00 et prolongée comme au plan. | 6m 00. |
| | 2e Ligne Droite partant De la limite Du mur commun N° 2 et aboutissant à l'angle Du mur N° 6. | | |
| Grande Rue | 3e Ligne Droite partant Du 1er angle Du mur N° 2 et aboutissant au Dernier angle Du mur N° 12 | 3e Ligne Droite parallèle à 5m 00 | 5m 00 |
| | 4e Ligne Droite partant De ce point et aboutissant au 1er angle Du mur N° 17 | 4e idem. | 5m 00 |
| | 5e Ligne Droite partant De ce point et aboutissant au 1er angle Du bâtiment N° 28 | 5e idem | 5, 00 |
| | 6e Façade N° 28 Conservée | 6e idem | 6, 00 |
| | 7e Ligne Droite partant Du dernier angle Du bât N° 28 et aboutissant au 1er angle Du bâtiment N° 34 | 7e idem | 6, 00 |
| | 8e Ligne Droite partant De ce point et Déterminée comme au plan | 8e idem | 5m 00 |
| Chemin de Montillot | 1re Ligne Droite venu Dans le prolongt Du mur N° 3 et Déterminée comme au plan | 1re Ligne Droite parallèle à 6m 00 | 6m 00 |
| | 2e Bâtiment N° 7 Conservé | 2e idem | 6m 00 |

| NOMS DES RUES. | INDICATION DES ALIGNEMENTS. COTÉ DROIT. | COTÉ GAUCHE. | LARGEURS ADOPTÉES. |
|---|---|---|---|

## Hameau de Vaudoujon-le-Haut

| | | | |
|---|---|---|---|
| | 1er Mur N° 2 Conservé en partie | 1re Ligne Droite parallèle à 7m 00 | 7m 00 |
| | 2e Ligne Droite partant De la limite Du mur Conservé N° 2 et aboutissant au 2e angle Du mur N° 10 | 2e idem | 7m 00 |
| | 3e Mur N° 10 Conservé | 3e Mur De propriété N° 12, Conservé | |
| | 4e Alignement Droit suivant la limite De la propriété N° 19 | 4e Ligne Droite partant Du 1er angle Du bâtiment N° 11 et aboutissant à un point situé en face et à 8m Du 1er angle Du bâtiment N° 21. | |
| Grande Rue | 5e Ligne Droite parallèle à 8, 00 | 5e Ligne Droite partant De ce point et aboutissant à 0m 70 en arrière Du 1er angle Du bâtiment N° 16 | 8m 00 |
| | 6e idem | 6e Ligne brisée partant De ce point et aboutissant au Dernier angle Du mur N° 16 | 8m 00 |
| | 7e idem. | 7e Ligne Droite partant De ce point et aboutissant au Dernier angle Du bâtiment N° 34 | 8, 00 |
| | 8e Mur N° 36 Conservé | 8e Seclang De mur limitant la propriété N° 51 | |
| | 1re Limite De la propriété N° 2, Conservée | 1re bâtiments 1 et 5 mur N° 7 et propriété N° 3 Conservés | |
| Chemin de Montillot | 2e Ligne Droite parallèle à 6m 00 | 2e Ligne Droite partant Du dernier angle Du mur N° 7 et aboutissant au Dernier angle Du bâtiment N° 9. | 6m 00 |
| | 3e Ligne Droite partant Du 1er angle Du mur N° 6 et aboutissant au Dernier angle Du même mur. | 3e Ligne Droite parallèle à 6m 00 | 6m 00. |
| Chemin de la Métairie | 1re Mesure des 6 Conservée, et alignement Déterminé comme au plan. | 1re Ligne parallèle à 6m 00 | 5, 00 |

## Hameau de Vaudoujon-le-Bas.

| | | | |
|---|---|---|---|
| | 1re Ligne brisée partant De l'angle Du mur conservé N° 2 et aboutissant au Dernier angle Du bâtiment N° 12 | 1re Ligne brisée Déterminée comme au plan | 5m 00 |
| | 2e Ligne parallèle à 5m 00 | 2e Limites 9 et 11 Conservées | 5, 00 |
| | 3e idem. | 3e Ligne Droite partant De l'angle Du bât N° 13 et aboutissant au Dernier angle Du bât N° 19 | 5, 00 |
| | 4e id. | 4e Ligne Droite partant De ce point et aboutissant au 1er angle Du bâtiment N° 25 | 5, 00 |
| | 5e id | 5e Ligne brisée partant De ce point et aboutissant à l'angle Du mur séparant la propriété 29 et 31 | 5, 00 |
| Grande Rue | 6e Ligne Droite partant Du 1er angle Du bâtiment N° 37 et aboutissant au Dernier angle Du mur N° 44 | 6e Ligne Droite parallèle à 5m 00 | 5, 00 |
| | 7e Alignement Droit mené Dans le prolongement De la façade N° 56. | 7e Ligne Droite partant Du 1er angle Du mur N° 43 et aboutissant à un point pris en face et à 2m Du Dernier angle Du bâtiment N° 56 | |
| | 8e Ligne Droite partant Du Dernier angle Du bâtiment N° 56 et aboutissant au 1er angle Du bâtiment N° 60 | 8e Ligne Droite parallèle à 5m 00 | 5m 00. |
| | 9e Ligne Droite partant De ce point, aboutissant au Dernier angle Du Petit bâtiment De la propriété N° 62 et prolongée comme au plan | 9e Partie Du mur N° 51 Conservée | |
| | 10e Mur De propriété 62 et 70 Conservé | 10e Ligne Droite parallèle à 5m 00 | 5m 00 |
| Chemin de droite | Alignement partant Du 1er angle Du mur conservé N° 2 formant au 1er angle Du bâtiment N° 4 et Déterminé comme au plan. | Ligne brisée parallèle à 5m 00 | 5, 00 |
| Chemin de Gauche | 1er Mur N° 1er Conservé jusqu'à l'angle saillant | 1er Mur De propriété 2 et 4, conservé jusqu'au l'angle saillant Du mur N° 1 | |
| | 2e Ligne Droite partant De ce point et aboutissant au Dernier angle Du mur N° 1 | 2e Ligne Droite parallèle à 5m 00 | 5m 00 |
| | | 3e Mur N° 6 Conservé en partie. | |
| | Tous les travaux occupés seront Déterminés conformément aux indications Du plan. | | |

AUXERRE, IMP. CH. GALLOT.

266/3

# PLAN GÉNÉRAL.




Vu et approuvé conformément à notre arrêté en date de ce jour, le présent plan d'alignement comprenant huit feuilles de détail.

Auxerre, le 10 7bre 1869

Le Préfet de l'Yonne

M. Sohier

Un certificat du 23 décembre 1869 du Maire de Montillot attestant que l'arrêté d'approbation du plan d'alignement de la commune a été publié et affiché est rendu dans le dit arrêté –

Dressé par l'Agent Voyer Beauregard

Vérifié par l'Agent Voyer d'arrondissement.

Vu et présenté par l'Agent Voyer en Chef.

Bonnerot

L'échelle du plan général est de 0,001 de 1000 mètres

Celle des feuilles du détail est de 0,0025 de p. m.

266/4

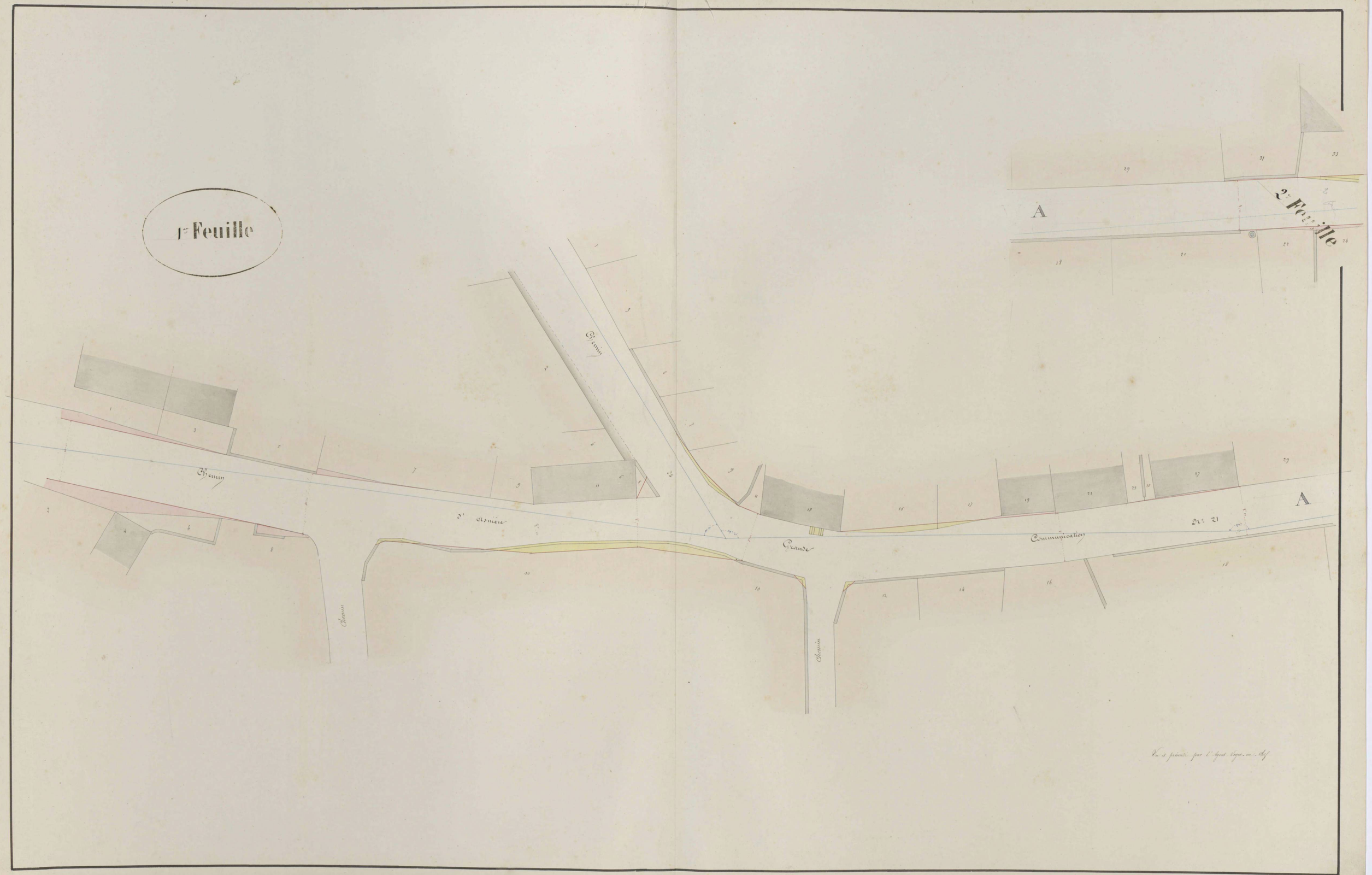
1re Feuille
2e Feuille
A
A
Chemin
Chemin
Chemin
Chemin
d'Asnière
Grande
Communication
N° 21
Vu et présenté par l'Agent Voyer en Chef

266/5

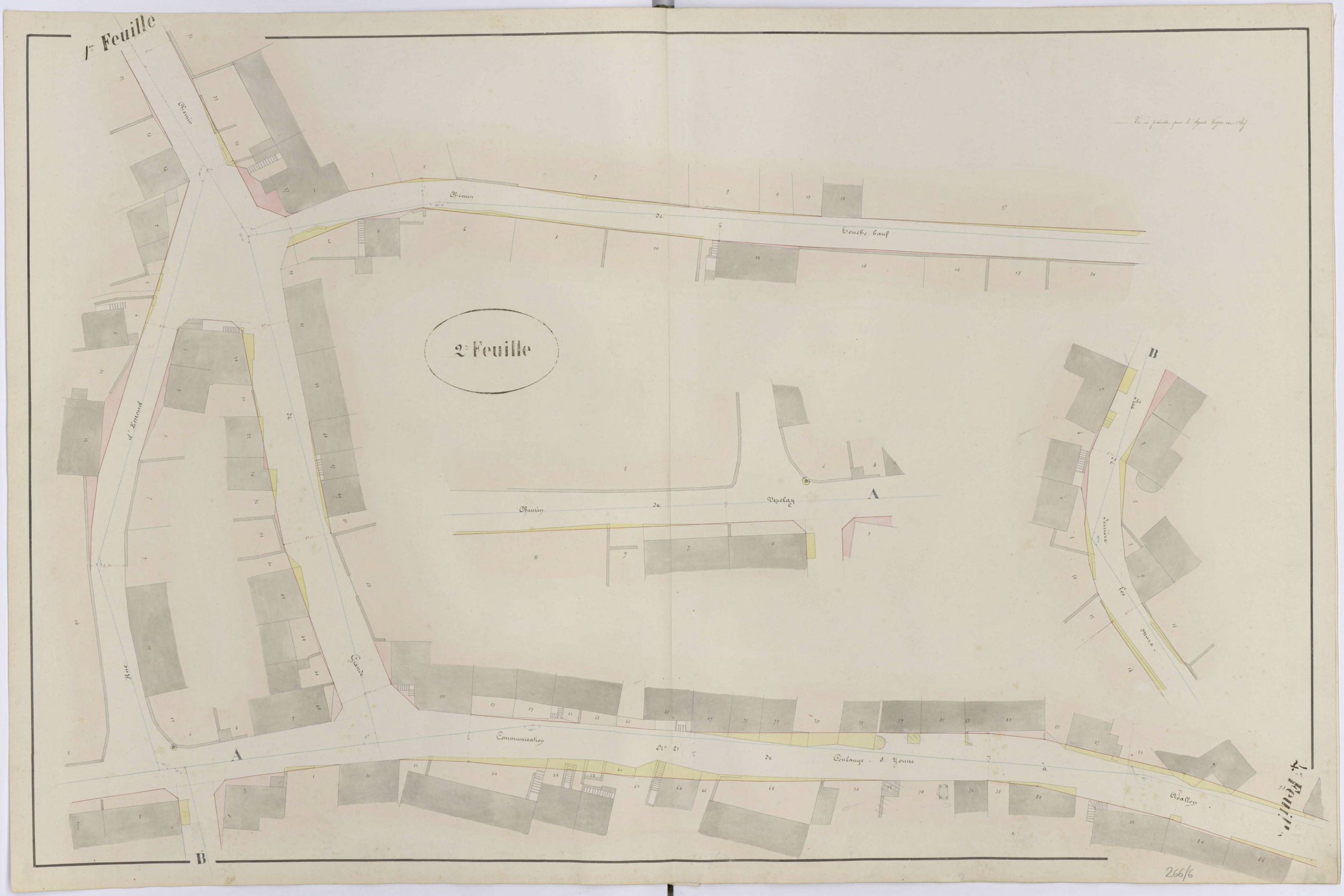
1re Feuille
2e Feuille
Chemin de Touche-bœuf
Chemin de Vezelay
Rue d'Emond
Grande Rue
Communication N° 21 de Coulange-s-Yonne à Avallon
Rue de derrière les murs
A
B
266/6

4e Feuille

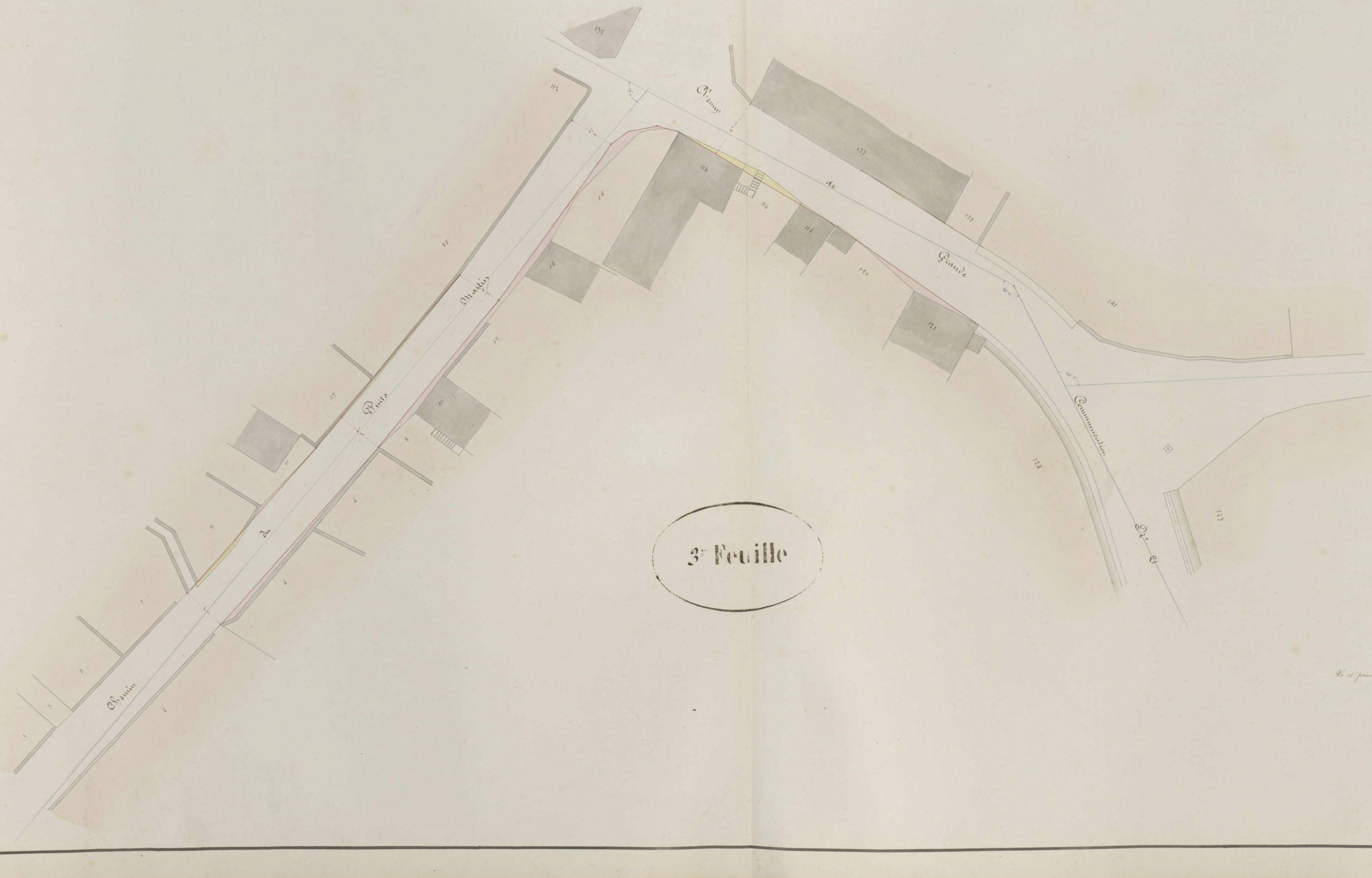


3e Feuille

Vu et présenté par le Sieur Voyer en chef

266/7



Chemin de grande Communication N° 21.
A
2e Feuille
3e Feuille
3e Feuille
Place
Grande
Rue
Communication
Grande
Chemin des Champs du Lac
B
Chemin
Chemin
Chemin
Chemin
Chemin d'Auxerre
C
B
5e Feuille
4e Feuille
Vu et présenté par l'Agent Voyer en Chef


266/8

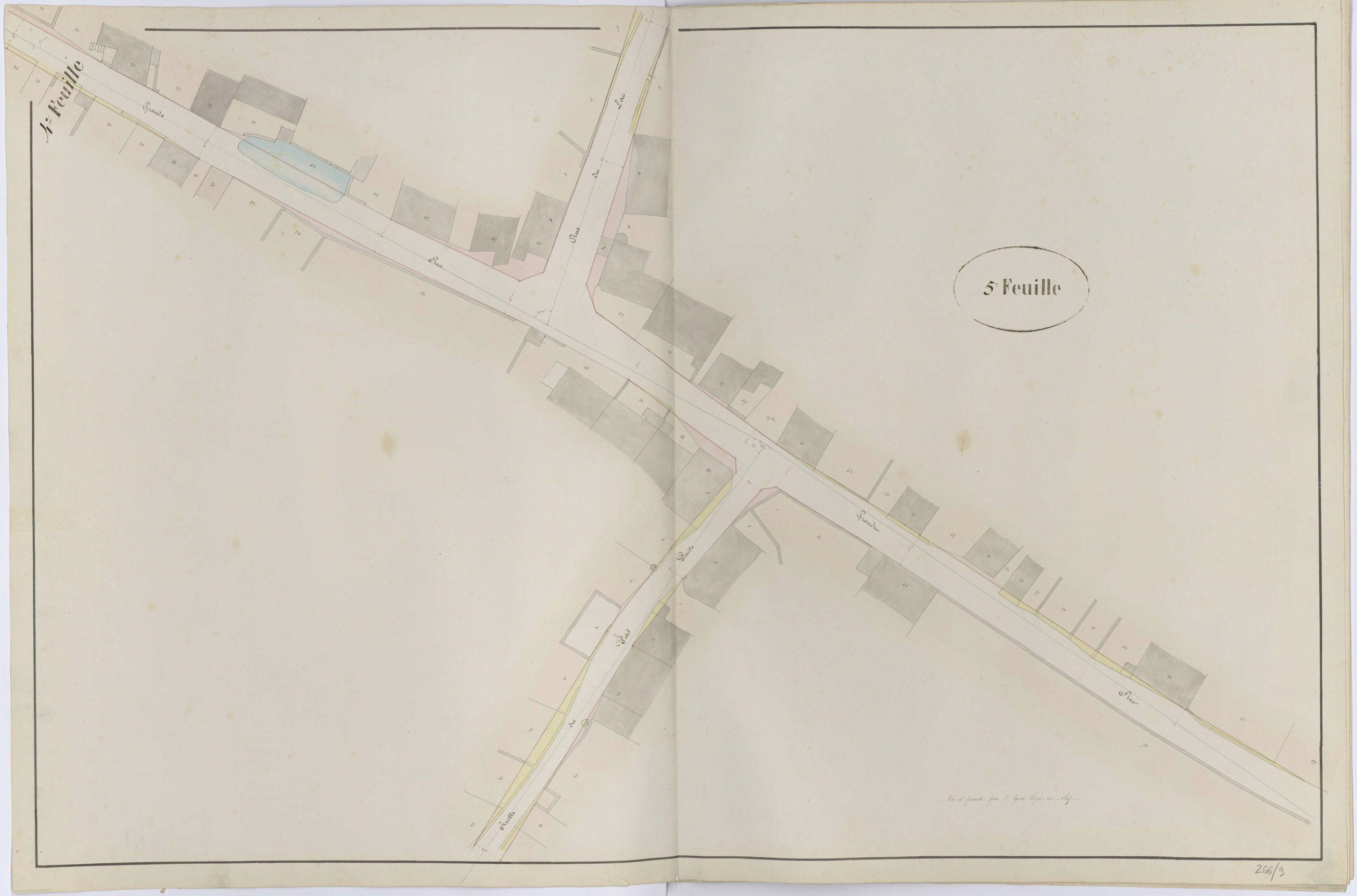
4e Feuille
5e Feuille
Grande
Rue
Rue du Lac
Petit
Ruelle
Grande
Rue
Vue et présentée par l'Agent Voyer-en-Chef.

266/9

hameau de Jameron.

6e Feuille

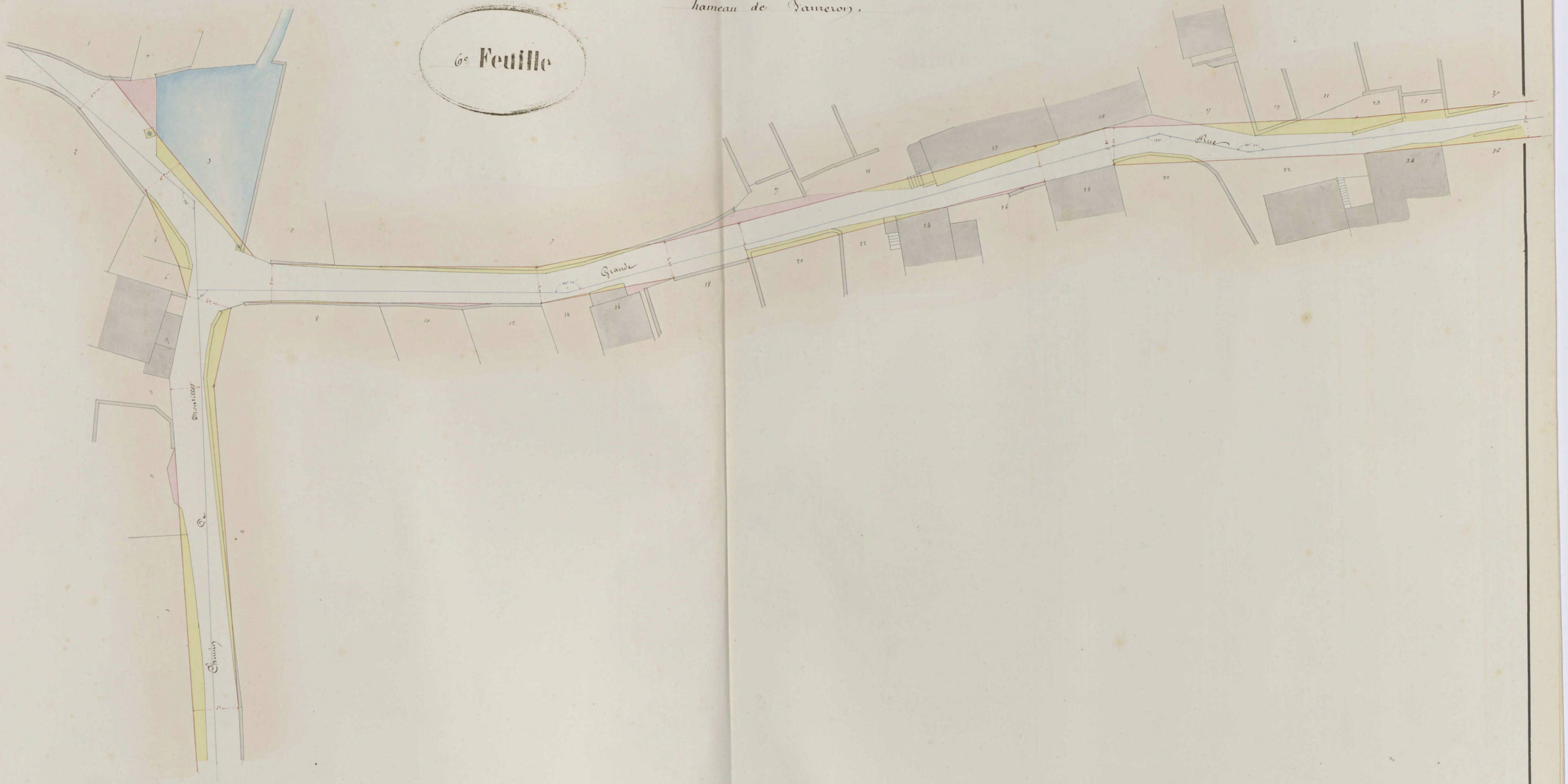


Vu et présenté par l'Agent Voyer en chef

hameau de Vaudoujon-le-haut.




Vu et présenté par l'Agent Voyer en Chef.

266/11

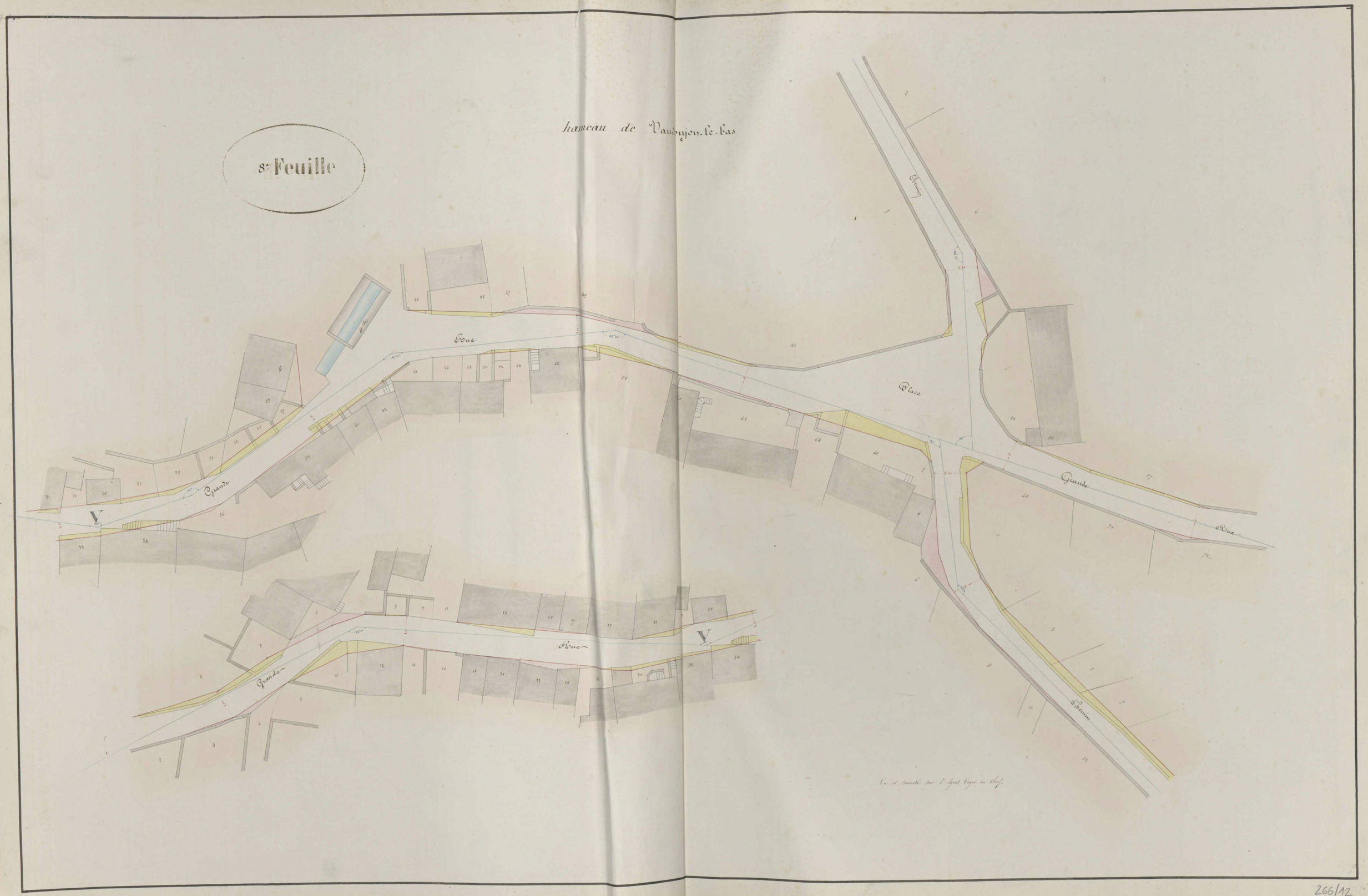
8e Feuille
hameau de Vaudonjon-le-bas
Rue
Grande
Place
Chemin
Grande
Rue
Grande
Rue
Chemin
V
V
Vu et présenté par l'Agent Voyer en chef.

# TABLEAU DES RUES ET AUTRES VOIES PUBLIQUES

***avec les numéros des propriétés, leur nature et les noms des propriétaires.***

## Commune de Moutiers

| NOMS des RUES ET PLACES. | NUMÉROS des feuilles. | NUMÉROS des propriétés. | NOMS des PROPRIÉTAIRES. | NATURE des PROPRIÉTÉS. |
|---|---|---|---|---|
| | 1re | 1 | Gallin Pierre | Cour |
| | id | 3 | Cuez Laurent | id |
| | | 5 | Porcheron Lazare | id |
| | | 7 | Fournier Aimé | id |
| | | 9 | Bernard Jean | Jardin |
| | | 11 | idem | Cour |
| | | 13 | id | Batiments |
| | | 15 | Berthoux Lazare | Jardin |
| | | 17 | idem | Cour |
| | | 19 | Fournier, Jacques | Maison |
| | | 21 | Paulin, Charles | Batiments |
| | | 23 | idem | Cour |
| | | 25 | Colas Antoine | id |
| | | 27 | idem | Batiments |
| | | 29 | Vve de Lenfernat | Cour |
| | 1re | 31 | Defert, Pierre | id |
| | 1re | 2 | Brisdoux Jean | id |
| | id | 4 | Fournier, Aimé | Jardin |
| | | 6 | idem | Maison |
| | | 8 | id | Cour |
| | | 10 | Vve de Lenfernat | id |
| | | 12 | idem | id |
| | | 14 | id | Jardin |
| Chemin de Grande Com. No 21 | | 16 | id | Cour |
| | | 18 | id | Cour |
| | | 20 | Guillin, Aimé | Jardin |
| | 1re | 22 | Carillon, Lazare | Cour |
| | id | 24 | Guillin Aimé | id |
| | | 26 | Cour commune | id |
| | | 28 | Guireau Etienne | Maison |
| | | 30 | Géraud Pierre | Batiments |
| | | 32 | Berson, Antoine | Cour |
| | | 34 | Guillin, Aimé fils | Maison |
| | | 36 | Ventenay la Fontaine | id |
| | | 38 | idem | Cour |
| | | 40 | Carillon, Laurent | Jardin |
| | | 42 | idem | Cour |
| | | 44 | id | Batiment |
| | | 46 | Guilloux Aimé | Cour id |
| | | 48 | Guereau Pierre | id |
| | | 50 | Ventenay la Fontaine | Cuves |
| | | 52 | Poulin Louis | id |
| | | 54 | Guereau Pierre | Cour et Cuves |
| | | 56 | Poulin Louis | Cour |
| | | 58 | Savard, Aimé | id |
| | | 60 | Porcheron Pierre | Puits à fumier |
| | | 62 | Durlan Etienne | Cour |
| | | 64 | Cour Commune | id |
| | | 66 | Guilloux, Aimé | Maison |
| | | 68 | Durlan, Etienne | Cour |
| | | 70 | Defert Jacques | id |
| | | 72 | Cour Commune | id |
| | | 74 | Defert Marie | Puits |
| | | 76 | id | Cour |
| | | 78 | Bailly, Jean | Maison |
| | | 80 | Cour Commune | Cour |
| | | 82 | Mercier Hubert | Batiment |
| | | 84 | Cuillier Jules | Cour et Batiment |

| NOMS des RUES ET PLACES. | NUMÉROS des feuilles. | NUMÉROS des propriétés. | NOMS des PROPRIÉTAIRES. | NATURE des PROPRIÉTÉS. |
|---|---|---|---|---|
| | 2e | 14 | Savilly, Lazare | Maison |
| | id | 16 | Porcheron Claude | id |
| | | 36 | Carillon Aimé | Cour |
| | | 37 | Porcheron, Lazare | id |
| | | 39 | Guillemard, Pierre | id |
| | | 41 | idem | Batiment |
| | | 43 | Besson, Antoine | id |
| | | 45 | Ventenay la Fontaine | id |
| | | 47 | Giraud, François | Maison |
| | | 49 | Berthoux, Lazare | id |
| | | 51 | Giraud, François | Cour |
| | | 53 | Guillin, Alexandre | id |
| | | 55 | idem | Batiment |
| | | 57 | Defert Jacques | Cour |
| | | 59 | idem | id |
| | | 61 | Brisdoux Jean | id |
| | | 63 | idem | id |
| | | 65 | Porcheron Jean Pierre | id |
| | | 67 | id | Maison |
| | | 69 | Porcheron Pierre | id |
| | | 71 | Fournier, Pierre | id |
| | | 73 | Poulin, Gabriel | id |
| | | 75 | Cour Commune | Cour |
| | | 77 | Carillon Aimé | Maison |
| | | 79 | Berthoux Aimé | Batiment |
| | | 81 | Garnier, Lazare | id |
| | | 83 | Segeix Emile | id |
| | | 85 | Cour Commune | Cour |
| | | 87 | Defert Emile | Maison |
| | | 89 | Savilly Charles | Cour |
| | | 91 | Savilly, Lazare | Cour |
| | 2e | 92 | Cour Commune | Cour |
| | 1re | 95 | Porcheron, Jean | Maison |
| | id | 97 | Cour Commune | Cour |
| | | 99 | Defert, Pierre | Maison |
| | | 101 | Cayrat, Jean | Batiment |
| | | 103 | Pernot, Pierre | Cour |
| | | 105 | Bernard, Pierre | Maison |
| | | 107 | Laurin Aimé | Cour |
| | | 109 | Ventenay Jean Pierre | id |
| | | 111 | Guillin, Pierre | id |
| | | 113 | idem | Maison |
| | | 116 | id | Cour |
| | | 117 | Cour Commune | id |
| | | 119 | Porcheron Joseph | Maison |
| | | 121 | Mercier, Philippe | Batiment |
| | | 123 | Poulin, Pierre | id |
| | | 125 | idem | Maison |
| | | 127 | | |
| | | 129 | Mercier, Philippe | Maison |
| | | 131 | Poulin, Pierre | id |
| | | 133 | Cuillin, George | Cour |
| | | 135 | idem | Maison |
| | 3e | 137 | Vauteau François | Batiment |
| | id | 139 | idem | id |
| | | 141 | Guillin, Aimé | Cuves |
| | 2e | 88 | Cour Commune | Cour |
| | id | 91 | Defert Jean Jacques | Batiment |
| | | 94 | Defert, Brigitte | Cour |
| | | 96 | idem | Maison |
| | | 98 | Cour Commune | Cour |

| NOMS des RUES ET PLACES. | NUMÉROS des feuilles. | NUMÉROS des propriétés. | NOMS des PROPRIÉTAIRES. | NATURE des PROPRIÉTÉS. |
|---|---|---|---|---|
| | 4e | 98 | Defert Pierre | Maison |
| | | 100 | Terrain Communal | Cuves |
| | | 102 | Chemin Pierre | Maison |
| Chemin de Grande Communication No 21. | | 104 | Terrain Communal | Place |
| | | 106 | Eglise | Batiment |
| | | 108 | Terrain Communal | Place |
| | | 110 | Defert, Pierre | Maison |
| | | 112 | idem | Jardin |
| | 3e | 114 | Guilloux, Aimé | Maison |
| | id | 116 | idem | Cour |
| | | 118 | id | Cuves |
| | | 120 | Carillon Pierre | Cour |
| | | 122 | idem | Maison |
| | | 124 | id | Cour |
| | | | | |
| | 4e | 1 | Cuez, Laurent | Batiment |
| | | 3 | Cour Commune | Cour |
| | | 5 | Carillon Etienne | Maison |
| | | 7 | idem | Cour |
| | | 9 | Giraud, Jean | Maison |
| | | 11 | idem | Cour |
| | | 13 | Carillon Barbe Vve Loir | |
| | | 15 | idem | Cour |
| | | 17 | Forget, Pierre | Maison |
| | | 19 | Cour Commune | Cour |
| | | 21 | Guilloux Antoine | Maison |
| | | 23 | Porcheron Denis | Batiment |
| | | 25 | Porcheron Louis | Maison |
| | | 27 | idem | Batiment |
| Chemin de Grande Communication No 21. | | 29 | Carillon Aimé | Jardin |
| | | 31 | Porcheron, Etienne | id |
| | | 2 | Bernard, Pierre | Maison |
| | | 4 | Guillin Jean | id |
| | | 6 | Laurin Aimé | Cour |
| Grande Rue | | 8 | Guillin Denis | Maison |
| | | 10 | Forget Aimé | id |
| | | 12 | idem | Cour |
| | | 14 | Guillin Pierre | id |
| | | 16 | Cour Commune | Cuves |
| | | 18 | Berson Denis | Batiment |
| | | 20 | Renaux Paul | Batiment |
| | | 22 | Cour Commune | Cour |
| | | 24 | Forget Aimé | id |
| | | 26 | idem | Maison |
| Chemin de Grande Rue | | 28 | id | Cour |
| | | 30 | id | Batiment |
| | 3e | 32 | Cuillin Jean Louis | Cour |
| | id | 34 | idem | Maison |
| | | 36 | Cour Commune | Cour |
| | | 38 | Berthoux Aimé | id |
| | | 40 | idem | Cuves |
| | | 42 | Carillon Etienne | Cour |
| | | 44 | idem | Jardin |
| | | 46 | Perreux Etienne | Maison |
| | | 48 | Cour Commune | Cour |
| | | 50 | Bureaux, Claude | Maison |
| | | 52 | Duchêne Hubert | Cour |
| | | 54 | idem | Jardin |
| | | 56 | Mre de Lenfernat | Cuves |
| | | 58 | Cérneau Aimé | Cour |
| | | 60 | Guillemard, Charles | id |

| NOMS des RUES ET PLACES. | NUMÉROS des feuilles. | NUMÉROS des propriétés. | NOMS des PROPRIÉTAIRES. | NATURE des PROPRIÉTÉS. |
|---|---|---|---|---|
| | 5e | 62 | Jojet, Jean | Cour |
| | id | 64 | Jojet, Claude | Maison |
| | | 66 | Cour du Presbytère | Cour |
| | | 68 | Presbytère | Batiment |
| | | 70 | Jardin du Presbytère | Jardin |
| | | 33 | Cour Commune | Cour |
| | | 35 | Perret, Pierre | Maison |
| | | 37 | Guilloux Aimé | Cour |
| | | 39 | idem | Maison |
| | | 41 | Carillon Jean | Batiment |
| | | 43 | Mare Communale | Mare |
| | | 45 | Cour Commune | Cour |
| | | 47 | Carillon Charles | Batiment |
| | | 49 | Carillon Lazare | Maison |
| | | 51 | Poulin Pierre | id |
| | | 53 | Pétjean Sylvain | Cour |
| | | 55 | Bureau François | id |
| | | 57 | Jojet, Claude | Maison |
| | | 59 | Cour Commune | Cour |
| | | 61 | Carillon Etienne | Maison |
| | | 63 | Michel Germain | Jardin |
| | | 65 | Cour Commune | Cour |
| | | 67 | Michel Germain | Cour |
| | | 69 | Cour Commune | Cour |
| | | 71 | Carillon Lazare | Maison |
| | | 73 | Fournillon Claude | Cour |
| | | 75 | idem | Maison |
| | | 77 | Nerein Philippe | Cour |
| | | 79 | Guilloux Antoine | id |
| | | 81 | Nerein Philippe | id |
| | | 83 | Guilloux Antoine | Cour |
| | | 85 | idem | Batiment |
| | | 87 | id | Jardin |
| | | 89 | Defert Pierre | Cour |
| | | | | |
| | 4e | 1 | Cuillin, George | Batiment |
| | id | 3 | Mare publique | Mare |
| | | 5 | Chéneau Jean | Batiment |
| | | 7 | Berthoux Pierre | Maison |
| | | 9 | Cour Commune | Cour |
| | | 11 | Colas Etienne | Vivier |
| | | 13 | idem | Cour |
| | | 15 | Mare Communale | Mare |
| | | 17 | Brisdoux Louis | Cour |
| | | 19 | Brisdoux Louis Vve | Jardin |
| | | 21 | Guillin Denis | Cour |
| | | 23 | idem | Jardin |
| | | 25 | id | Cour |
| | | 27 | Savellers Aimé | Maison |
| | | 29 | Forget Aimé | Jardin |
| | | 31 | idem | Cour |
| | | 33 | id | Batiment |
| | | 2 | Vauteau François | Jardin |
| | | 4 | Forget Aimé | Cour |
| | | 6 | Vauteau François | id |
| | | 8 | Carillon Aimé | id |
| | | 10 | Bailly, Jean | id |
| | | 12 | Defert, Pierre | id |
| | | 14 | Defert Brigitte | id |
| | | 16 | Cimetière | id |
| | | 18 | Poulin Gabriel | id |

Ch. GALLOT, imp. de la Préfecture.

266/13

# TABLEAU DES RUES ET AUTRES VOIES PUBLIQUES

***avec les numéros des propriétés, leur nature et les noms des propriétaires.***

| NOMS des RUES ET PLACES. | NUMÉROS des feuilles. | NUMÉROS des propriétés. | NOMS des PROPRIÉTAIRES. | NATURE des PROPRIÉTÉS. |
|---|---|---|---|---|
| | 1re | 20 | Poulin Gabriel le boulanger | Maison et cour |
| | id | 22 | Cambuzat Pierre | Cour |
| Chemin | | 24 | Jojot Lazare | id |
| de | | 26 | Guillin Simon & Guillin | id |
| Ronde | | 28 | Brisdoux Louis | Boutique |
| | | 30 | Guilleux Etienne Jacques | Cour |
| | | 32 | Perchiron Etienne | Grange |
| | | 34 | idem | Cour |
| | 2e | 1 | Perchiron Lazare | Maison |
| | id | 3 | idem | Cour |
| | | 5 | Garnier Lazare | id |
| | | 7 | Gustin Etienne | id |
| | | 9 | Defert Denis | id |
| | | 11 | Garreau Guillaume | id |
| Rue de | | 13 | idem | Cour |
| Bouche-Bœuf | | 15 | id | Jardin |
| | | 17 | Berthoux Denis | Terre |
| | | 2 | Perchiron Lazare | Cour |
| | | 4 | idem | Maison |
| | | 6 | Perchiron Lazare | Jardin |
| | | 8 | Gutin Etienne | Cour |
| | | 10 | Brisdoux Claude | Jardin |
| | | 12 | Garreau Guillaume | Maison |
| | | 14 | Defert Louis | Terre |
| | | 16 | Poulin Denis Vve | id |
| | | 18 | Poulin Louis | id |
| | | 20 | Carillon Etienne | Jardin |
| | | | | |
| | | 1 | Poulin Denis | Maison |
| | | 3 | idem | Cour |
| | | 8 | id | Jardin |
| Rue du | 2e | 7 | Carillon Denis | id |
| Lac | id | 8 | Defaux Françoise | Maison |
| | | 4 | idem | Jardin |
| | | 6 | Bureau Claude | id |
| | | 8 | Bureau Françoise | id |
| | | | | |
| | 3e | 1 | Cour de Desbetin | Cour |
| | id | 3 | Mairie | id |
| | | 5 | id | Maison |
| | | 7 | Colas Françoise | Cour |
| | | 9 | Cruz Denis | Maison |
| | | 11 | idem | Batiment |
| Ruelle du | | 13 | id | Jardin |
| Petit-Jesuite | | 15 | Guillin Laurent | Cour |
| | | 2 | Jojot Claude | Batiment |
| | | 4 | Jojot Jean | Cour |
| | | 6 | Jojot Claude | id |
| | | 8 | Carillon Etienne | Hangard |
| | | 10 | Cruz Odon | Jardin |
| | | 12 | Colas Françoise | id |
| | | 14 | Lerin Pierre | id |
| | | 16 | Defaut Jacques | id |
| | | | | |
| | | 1 | Giraud Denis | Maison |
| | | 3 | Guillin Etienne | id |
| Rue | | 5 | idem | Cour |
| d'Enfer | | 7 | Ventenay le Sénéchal | Jardin |
| | | 9 | Carillon Laurent | Cour |
| | | 11 | idem | Maison |

| NOMS des RUES ET PLACES. | NUMÉROS des feuilles. | NUMÉROS des propriétés. | NOMS des PROPRIÉTAIRES. | NATURE des PROPRIÉTÉS. |
|---|---|---|---|---|
| | 3e | 12 | Ventenay le Sénéchal | Jardin |
| | id | 2 | Guérard Etienne | Batiment |
| | | 4 | Berthoux Etienne | Jardin |
| | | 6 | Perret Denis | Cour |
| | | 8 | idem | Maison |
| | | 10 | Mde de Penfernat | Cour |
| | | 12 | id | Maison |
| | | 14 | Defert Pierre | Cour |
| | | | | |
| Chemin | 4e | 1 | Poulin Louis | Maison |
| de | | 3 | Poulin Denis Vve | id |
| Rue | | 5 | Cour Commune | Cour |
| d'Enfer | | 7 | Poulin Louis | id |
| | | 9 | Poulin Denis Vve | id |
| | | 11 | Carillon Etienne | id |
| | | 13 | Carillon Lazare | Maison |
| | | 15 | idem | Cour |
| | | 17 | Carillon Etienne | id |
| | | 19 | Carillon Lazare | Batiment |
| | | 21 | Guillin Denis | Terre |
| | | 23 | Jojot | id |
| | | 25 | Carillon Etienne | Cour |
| | | 27 | idem | Cour |
| | | 29 | Carillon Etienne | Jardin |
| | | 31 | Cruz Laurent | Cour |
| | | 2 | Perchiron Etienne | Jardin |
| | | 4 | Guillin Pierre | Cour |
| | | 6 | Perchiron Denis | Batiment |
| | | 8 | idem | Cour |
| | | 10 | Jojot Auguste | Cour |
| | | 12 | Cruz Laurent | Cour |
| | | 14 | Sabatier Claude | Maison |
| | | 16 | idem | Cour |
| | | 18 | Mairie Bâtiment | Terre |
| | | 20 | Perret Denis | Jardin |
| | | 22 | Duchêne Thibaut | Terre |
| | | 24 | Carillon Etienne | Jardin |
| | | 26 | Perret Laurent | id |
| | | 28 | Perchiron Jean | id |
| | | 30 | Savellery Lazare | id |
| | | | | |
| | 5e | 1 | Poulin Louis | Cour |
| | id | 3 | idem | Maison |
| Chemin | | 5 | Carillon Lazare | Batiment |
| de Vezelay | | 5bis | Robert Jean | id |
| | | 7 | Brisdoux Germain | id |
| | | 9 | id | Cour |

| NOMS des RUES ET PLACES. | NUMÉROS des feuilles. | NUMÉROS des propriétés. | NOMS des PROPRIÉTAIRES. | NATURE des PROPRIÉTÉS. |
|---|---|---|---|---|
| | 5e | 11 | Defert Auguste | Cour |
| | id | 2 | Ventenay le Sénéchal | Batiment |
| Chemin | | 4 | idem | Cour |
| de Vezelay | | 6 | id | Jardin |
| | | 8 | Defert Denis | Cour |
| | | | | |
| | 1re | 1 | Defert Louis | Jardin |
| | id | 3 | Bailly Jean | Cour |
| | | 5 | idem | Jardin |
| | | 7 | Poulin Louis | id |
| | | 9 | Defert Jacques | id |
| | | 11 | Colas Benoist | Cour |
| | | 13 | Defert Denis Cordonnier | Jardin |
| | | 15 | Defert Denis Menuisier | id |
| | | 2 | Guilleux Etienne | Cour |
| | | 4 | Guillin Etienne | id |
| | | 6 | Cambuzat Lazare | Jardin |
| | | 1 | idem | Cour |
| | | 10 | id | Maison |
| | | 12 | Guillin Laurent | Cour |
| | | 14 | id | Maison |
| | | 16 | Guilleux Etienne | Cour |
| | | | | |
| | 1re | 1 | Mde de Penfernat | Cour |
| | id | 3 | Berthoux Denis | id |
| | | 5 | idem | Jardin |
| | | 7 | Brisdoux Jean | id |
| | | 9 | Pommier Etienne | id |
| | | 11 | idem | Batiment |
| | | 2 | Mde de Penfernat | Terre |
| | | 4 | id | Maison |
| | | 6 | id | Cour |
| | | 8 | id | Jardin |
| | | 10 | id | Terre |
| | | | | |
| | 1re | 1 | Brisdoux Louis | Batiment |
| | id | 3 | Defert Denis | Cour |
| | | 5 | idem | Terre |
| | | 7 | Poulin Louis | Maison |
| | | 9 | Defert Jacques | id |
| | | 11 | Colas Benoist | Cour |
| | | 13 | Defert Denis | Jardin |
| | | 15 | Defert Denis Menuisier | id |
| | | 2 | Guilleux Etienne | Terre |
| | | 4 | Guillin Etienne | id |
| | | 6 | Cambuzat Lazare | Jardin |
| | | 1 | idem | Cour |
| | | 10 | id | Maison |
| | | 12 | Guillin Laurent | Cour |
| | | 14 | id | Maison |
| | | 16 | Guilleux Etienne | Cour |

## Hameau de Fameron

| | | | | |
|---|---|---|---|---|
| | 6e | 1 | Guilleux Jacques | Terre |
| | id | 3 | Mairie Communale | Maison |
| | | 5 | Guilleux Etienne | Terre |
| | | 7 | idem | id |
| | | 9 | Guilleux Jean | Cour |
| | | 11 | Cour Commune | Cour |
| | | 13 | Guilleux Jean | Batiment |
| | | 15 | Guilleux Etienne fils | id |
| | | 17 | idem | Cour |
| | | 19 | id | Jardin |
| | | 21 | Carillon Pierre | Terre |
| | | 23 | id | Place à fumier |
| | | 25 | id | Jardin |
| | | 27 | Guilleux Etienne | Terre |
| | | 29 | Guilleux Etienne | Place à fumier |

| NOMS des RUES ET PLACES. | NUMÉROS des feuilles. | NUMÉROS des propriétés. | NOMS des PROPRIÉTAIRES. | NATURE des PROPRIÉTÉS. |
|---|---|---|---|---|
| | 6e | 4 | Philippon Jacques | Cour |
| | id | 6 | idem | Cour |
| | | 8 | Bernard Etienne | Cour |
| | | 10 | Carillon André | id |
| | | 12 | Guilleux Etienne fils | id |
| | | 14 | Carillon André | Cour |
| | | 16 | idem | Maison |
| | | 17 | Guilleux Etienne fils | Cour |
| | | 20 | Guilleux Jean fils | Jardin |
| | | 22 | Guilleux Etienne fils | Cour |
| | | 24 | id | Batiment |
| | | 26 | id | Cour |
| | | 28 | id | Maison |
| | | 30 | Garreau Claude | Jardin |
| | | 32 | Carillon Pierre | Cour |
| | | 34 | id | Batiment |
| | | 36 | Guilleux Etienne fils | Cour |
| | | 38 | Garreau Claude | id |
| | | 40 | Guilleux Etienne fils | id |
| | | | | |
| | 6e | 1 | Philippon Jacques | Cour |
| | id | 3 | id | Jardin |
| Chemin | | 5 | Cour Commune | Cour |
| de | | 7 | Philippon Jacques | Batiment |
| Montillet | | 8 | Bernard Etienne | Cour |

## Hameau de Vaudonjon-le-Haut

| | | | | |
|---|---|---|---|---|
| | 7e | 1 | Mercier Pierre | Cour |
| | id | 3 | Lemoux Théodore | id |
| | | 5 | Febvre Claude | Jardin |
| | | 7 | id | Cour |
| | | 9 | id | Batiment |
| | | 11 | Delume Denis | Cour |
| | | 13 | id | Cour |
| | | 15 | Boucher Denis | Place à fumier |
| | | 17 | id | Batiment |
| | | 19 | Cour Commune | Cour |
| | | 21 | Mercier Laurent | Maison |
| | | 23 | Lemoux Denis | Grange |
| | | 25 | Mercier Laurent | Cour |
| | | 27 | Mercier Françoise | Grange |
| | | 29 | Cour Commune | Cour |
| | | 31 | Bacq Louis | Maison |
| | | 33 | Cour Commune | Cour |
| | | 35 | Fournier Pierre | Grange |
| | | 37 | Dufour Etienne | Maison |
| | | 39 | Guilleux Denis | Place à fumier |
| | | 41 | Cour Commune | Cour |
| | | 43 | Mercier Claude | Place à fumier |
| | | 45 | Mercier Laurent | Jardin |
| | | 47 | Savreux Nicolas | id |
| | | 49 | Mercier Antoine | id |
| | | 51 | Curain Communal | Terre |
| | | 53 | Mairie Communale | Maison |
| | | 2 | Cissier Justin le boiteux | Terre |
| | | 4 | id | Cour |
| | | 6 | id | Maison |
| | | 8 | Cissier Denis | Cour |
| | | 10 | id | Jardin |
| | | 12 | id | Place à fumier |

Ch. GALLOT, Imp. de la Préfecture.

266/14

# TABLEAU DES RUES ET AUTRES VOIES PUBLIQUES

***avec les numéros des propriétés, leur nature et les noms des propriétaires.***

| NOMS des RUES ET PLACES. | NUMÉROS des feuilles. | NUMÉROS des propriétés. | NOMS des PROPRIÉTAIRES. | NATURE des PROPRIÉTÉS. |
|---|---|---|---|---|
| | 7e | 14 | Mercier Denis | maison |
| Grande | id | 16 | Mercier François | id |
| rue | | 18 | Cour Commune | Cour |
| de Vaudonjon | | 20 | Bacq Denis | batiment |
| le Haut | | 22 | id | Cour |
| | | 24 | Dufour Baptiste | batiment |
| | | 26 | id | Cour |
| | | 28 | id | cour |
| | | 30 | Pajonge Public | Pajonge |
| | | 32 | Mercier Claude | batiment |
| | | 34 | Vauvrau Etienne | Cour |
| | | 36 | id | Jardin |
| | 7e | 1 | Mercier Denis | Cour |
| | id | 2 | Lauvin Paul | cour |
| | | 5 | id | Maison |
| | | 7 | Brisdoux Sébastien | Jardin |
| Chemin | | 9 | id | Cour |
| de | | 11 | Pajonge Public | Pajonge |
| Marillat | | 13 | Bourdon Sébastien | Jardin |
| | | 15 | Mercier Claude | Jardin |
| | | 17 | Vauvrau Nicolas | id |
| | | 19 | Nouc Commune | Maison |
| | | 21 | Mercier Denis | Cour |
| | | 2 | Lauvin Paul | cour |
| | | 4 | Lauvin Paul | Cour |
| | | 6 | Lauvin Denis | id |
| | | 7 | Vauvrau Nicolas | id |
| | 7e | 1 | Lauvin Paul | Cour |
| | id | 3 | id | Jardin |
| Chemin de | | 5 | id | Cour |
| la | | 7 | Cassier Denis | Mon à fumier |
| Métairie | | 8 | id | Jardin |
| | | 6 | id | Cour |
| | | 8 | id | Cour |

## Hameau de Vaudonjon-le-bas

| | | | | | | | | |
|---|---|---|---|---|---|---|---|---|
| | 8e | 1 | Seine Etienne | Cour | | | | |
| | id | 3 | Monin Veuve | Jardin | | | | |
| | | 5 | Lauvin Denis | Cour | | | | |
| | | 7 | Mercier Etienne | Mon à fumier | | | | |
| | | 9 | Mercier Antoine | id | | | | |
| | | 11 | Cour Commune | Cour | | | | |
| | | 13 | Mercier Antoine | batiment | | | | |
| | | 15 | Monin Victor | Cour | | | | |
| | | 17 | Monin Veuve | Grange | | | | |
| | | 19 | Volume Claude | batiment | | | | |
| Grande rue | | 21 | Rebé Etienne | Maison | Chemin | | | |
| | | 23 | Mercier Denis | Cour | de droite | | | |
| | | 25 | id | Cour | | | | |
| | | 27 | Paulin Jean le Ministre | Cour | | | | |
| | | 29 | Volume Claude | id | | | | |
| | | 31 | Mercier Antoine | Mon à fumier | | | | |
| | | 33 | Jejet Philibert | id | | | | |
| | | 35 | Semeux Lazare | id | | | | |
| | | 37 | Carillon Denis | id | | | | |
| | | 39 | Febvre Denis | Cour | Chemin | | | |
| | | 41 | Guillon Denis | batiment | de | | | |
| | | 43 | Lauvin Public | id | Gauche | | | |
| | | 45 | Guilleux Claude | Cour | | | | |

| NOMS des RUES ET PLACES. | NUMÉROS des feuilles. | NUMÉROS des propriétés. | NOMS des PROPRIÉTAIRES. | NATURE des PROPRIÉTÉS. |
|---|---|---|---|---|
| | 1e | 45 | Mercier Paul | Cour |
| | id | 47 | Guilleux Claude | Cour |
| | | 49 | Lauvin Etienne | id |
| | | 51 | Defert Pierre | id |
| | | 53 | Guilleux Claude | Cour |
| | | 55 | Mercier Pierre | Cour |
| | | 57 | Guilleux Claude | id |
| | | 2 | Rebé Etienne | id |
| | | 4 | Criz Claude | Jardin |
| | | 6 | id idem | Cour |
| | | 8 | Poulin Etienne | id |
| | | 10 | Mercier Etienne | Jardin |
| | | 12 | id idem | batiment |
| | | 14 | Cour Commune | Cour |
| | | 16 | Mercier Antoine | Vergers |
| | | 18 | Rebé Etienne | Maison |
| | | 20 | Mercier Antoine | id |
| | | 22 | Semeux Denis | Maison |
| | | 24 | id idem | Grange |
| | | 26 | Monin Veuve | Cour |
| Grande rue | | 28 | Monin Veuve la Ministre | Maison |
| | | 30 | id idem | Cour |
| | | 32 | Mercier Hubert | Maison |
| | | 34 | Volume Claude | id |
| | | 36 | Cour Commune | Vergers |
| | | 38 | Carillon Denis | Maison |
| | | 40 | Febvre Denis | id |
| | | 42 | Mercier Pierre | id |
| | | 44 | Guilleux Denis | Cour |
| | | 46 | id idem | batiment |
| | | 48 | id | Cour |
| | | 50 | Guereau Claude | id |
| | | 52 | Perret Jh Pelerin | Mon à fumier |
| | | 54 | Cour Commune | Cour |
| | | 56 | Perret Pelerin | Maison |
| | | 58 | Semeux Lazare | Jardin |
| | | 60 | Veuve Antoine | batiment |
| | | 62 | id idem | Cour |
| | | 64 | id | Jardin |
| | | 66 | Guilleux Claude | Cour |
| | | 68 | Jejet Etienne | Vergers |
| | | 70 | Ventenay Jean Vve | id |
| | | 72 | Berthevas Antoine | Grange |
| | | 55 | Guilleux Claude | Cour |
| | | 57 | id idem | Jardin |
| | | 1 | Jejet Etienne | Vergers |
| | | 3 | Ventenay Jean Veuve | id |
| | | 5 | Lauvin Nicolas | Cour |
| | | 7 | Criz Pierre | id |
| | | 9 | Poulin la Ministre | id |
| | | 2 | Guilleux Claude | Cour |
| | | 4 | id | Maison |
| | | 6 | id | Jardin |
| | | 8 | Veuve Antoine | Vergers |
| | | 10 | Lauvin Denis | id |
| | | 12 | Semeux Lazare | Cour |
| | | 1 | Defert Pierre | Cour |
| | | 2 | Febvre Paul | id |
| | | 4 | Vauvrau Antoine | id |

| NOMS des RUES ET PLACES. | NUMÉROS des feuilles. | NUMÉROS des propriétés. | NOMS des PROPRIÉTAIRES. | NATURE des PROPRIÉTÉS. |
|---|---|---|---|---|
| | 7e | 6 | Guilleux Claude | Cour |

| NOMS des RUES ET PLACES. | NUMÉROS des feuilles. | NUMÉROS des propriétés. | NOMS des PROPRIÉTAIRES. | NATURE des PROPRIÉTÉS. |
|---|---|---|---|---|

Ch. GALLOT, Imp. de la Préfecture.

1500W266/15

DÉPARTEMENT

de

L'YONNE.

ARRONDISSEMENT

d' Avallon

CANTON

de Vézelay

SERVICE VICINAL.

COMMUNE

DE

# PIERRE-PERTHUIS.

## PLAN D'ALIGNEMENT.

AUXERRE, TYPOGRAPHIE CH. GALLOT.

1500W297/1

# PROCÈS-VERBAL DU TRACÉ DES ALIGNEMENTS.

| NOMS DES RUES. | INDICATION DES ALIGNEMENTS. COTÉ DROIT. | INDICATION DES ALIGNEMENTS. COTÉ GAUCHE. | LARGEURS ADOPTÉES. |
|---|---|---|---|
| | **Pierre - Perthuis** | | |
| Rue de l'Eglise | 1° Ligne parallèle à 8 m. | 1° Ligne droite passant par le dernier angle du Mur N°1er déterminé comme au Plan. | 8 m. |
| | 2° id | 2° Ligne droite entre l'extrémité de l'alignement précédent et le dernier angle de la première parcelle du Mur N°7. | 8 m. |
| | 3° Lignes parallèles à 0, à 12 et à 6 m. (Voir le plan) | 3° Ligne droite entre le dernier angle et l'extrémité du Mur N°11. | 12 et 6 |
| Chemin de G.de Com.ne N°22 | 1° Mur, façade et limite N°s 2, 4 et 6 conservés. | 1° limite N°1er conservée et prolongée comme au plan. 2e limite N°3 conservée | |
| Chemin de Poissy | 1° Ligne parallèle à 6 m. | 1° façade N°3 conservée et prolongée (Voir le plan) | 6 m. |
| Rue de Domecy | 1° Limites N°s 2, 4 et 6 régularisées (Voir le plan) | 1° Lignes parallèles à 6 m. | 6 m. |
| Rue du Centre | 1° Ligne parallèle à 6 m. | 1° Ligne droite entre le 1er angle du Cot N°3 et l'angle saillant du Mur N° 14 (route de la fontaine) | 6 m. |
| Rue du Presbytère | 1° Ligne parallèle à 6 m. | 1° Ligne droite passant par la façade N°3 et par l'extrémité de la limite N°7, prolongés comme au Plan. | 6 m. |
| Ruelle de la Fontaine | 1° Ligne droite entre un angle saillant du mur N°2 et le 1er angle du Cot N°6. (Voir le plan) | 1° Ligne parallèle à 6 m. | 6 m. |
| | 2° façade N°8 conservée et prolongée comme au plan. | 2° id | 6 m. |
| | 3° 3 pans coupés déterminés comme au plan. | 3° id | 6 m. |
| Rue de la Fontaine | 1° Mur N°21 conservé 2° Façade N°4 conservée | 1° Ligne parallèle à 6 m. prolongé. | 6 m. |
| | **Hameau de Précy-le-Mou** | | |
| Grande Rue | 1° Limite N°21 régularisée (Voir le plan). | 1° Lignes parallèles à 8 m. | 8 m. |
| | 2° Mur N°4 conservé | 2° id | 8 m. |
| | 3° Ligne droite entre le dernier angle du Mur N°4 et l'angle saillant de la propté N°14. | 3° alignts déterminés comme au plan. | |
| | 4° limite et façade N°s 13 et 14 conservées. | 4° Ligne droite aboutissant au Mur N°21, déterminé comme au plan. | |
| | 5° Ligne droite partant du 2e angle du Cot N°14, passant par le 1er angle du Cot N°20 et aboutissant au Mur N°24. | 5° Ligne droite entre l'extrémité de l'alignement précédent et le dernier angle du Mur N°28. | |
| | 6° Murs, limite et façade N°s 36, 38 bis et 42 conservés. | 6° Ligne droite régularisant les proptés N°s 37, 39, 41, 43 et 45 déterminé comme au plan. | |
| | | 7° Ligne droite entre l'extrémité de l'alignt précédent et le 2e angle du Cot N°1er | |

| NOMS DES RUES. | INDICATION DES ALIGNEMENTS. COTÉ DROIT. | INDICATION DES ALIGNEMENTS. COTÉ GAUCHE. | LARGEURS ADOPTÉES |
|---|---|---|---|
| Rue de Menades | 1° Ligne parallèle à 8 m. (Voir le plan) | 1° Ligne droite entre l'angle saillant de la Mairie et le 2e angle du Cot N°9 | 8 m. |
| | 2° Limites N°s 13, 14, 16 et 18 conservées | 2e limite N°11 conservée | |
| Rue aux Bretons | 1° Ligne parallèle à 8 m. | 1° Ligne droite passant par le dernier angle du Cot N°5 et par l'extrémité du Mur N°11, prolongé comme au plan. | 8 m. |
| Rue du Grand Lait | 1° Ligne parallèle à 6 m. | 1° Ligne droite entre le 2e angle du Cot N°1er et un point situé en face et à 6 m. de l'extrémité du Mur N°6. est alignt prolongé. | 6 m. |
| Rue de Champ Bouillot | 1° Ligne droite entre l'angle saillant du Cot N°12 (grande rue) et un point situé en face et à 6 m. du 1er angle du Mur N°3. | 1° Ligne droite entre le dernier angle saillant du mur N°2 et le 1er angle du Mur N°3. | |
| | 2° Ligne parallèle à 6 m. | 2° Ligne droite entre cet angle et l'extrémité du Mur séparatif des proptés 7 et 9 | 6 m. |
| | 3° 3 pans coupés déterminés comme au plan. | 3° 11 pans coupés déterminés comme au plan. | |
| | 4° Ligne parallèle à 5 m. | 11° Ligne droite entre l'extrémité du dernier pans coupé et le 1er angle du Cot N°13 | 5 m. |
| | 5° id | 5° façade N°13 conservé | |
| | 6° id | 6° Ligne droite entre le dernier angle du Cot N°13 et le dernier angle du Mur N°19, prolongé. | 5 m. |

**Nota:** Tous les pans coupés seront déterminés conformément aux indications du Plan.

AUXERRE, IMP. CH. GALLOT.

29712

# PLAN GÉNÉRAL.

Vu et approuvé conformément à notre arrêté en date de ce jour, le présent plan d'alignement composé de Quatre feuilles de détail.

Auxerre le 13 février 1863

Le Préfet de l'Yonne

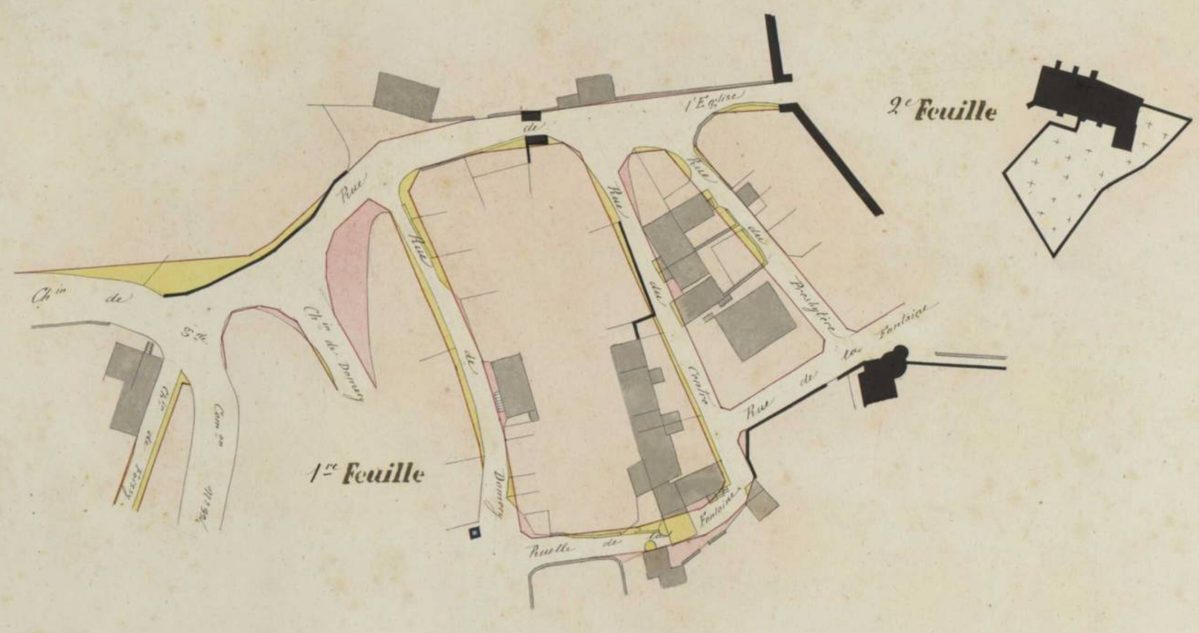


Echelle de 0.001m pour mètre

Dressé par l'Agent-Voyer soussigné

Vérifié par l'Agent-Voyer d'arrondissement

Vu et présenté par l'Agent-Voyer en Chef

AUXERRE, TYPOGRAPHIE CH. GALLOT.

297/3




L'Echelle des feuilles de détail est de 0.005m pour mètre.

Vu et présenté par l'Agent-Voyer en Chef.

Bouvier

297/4

2e Feuille

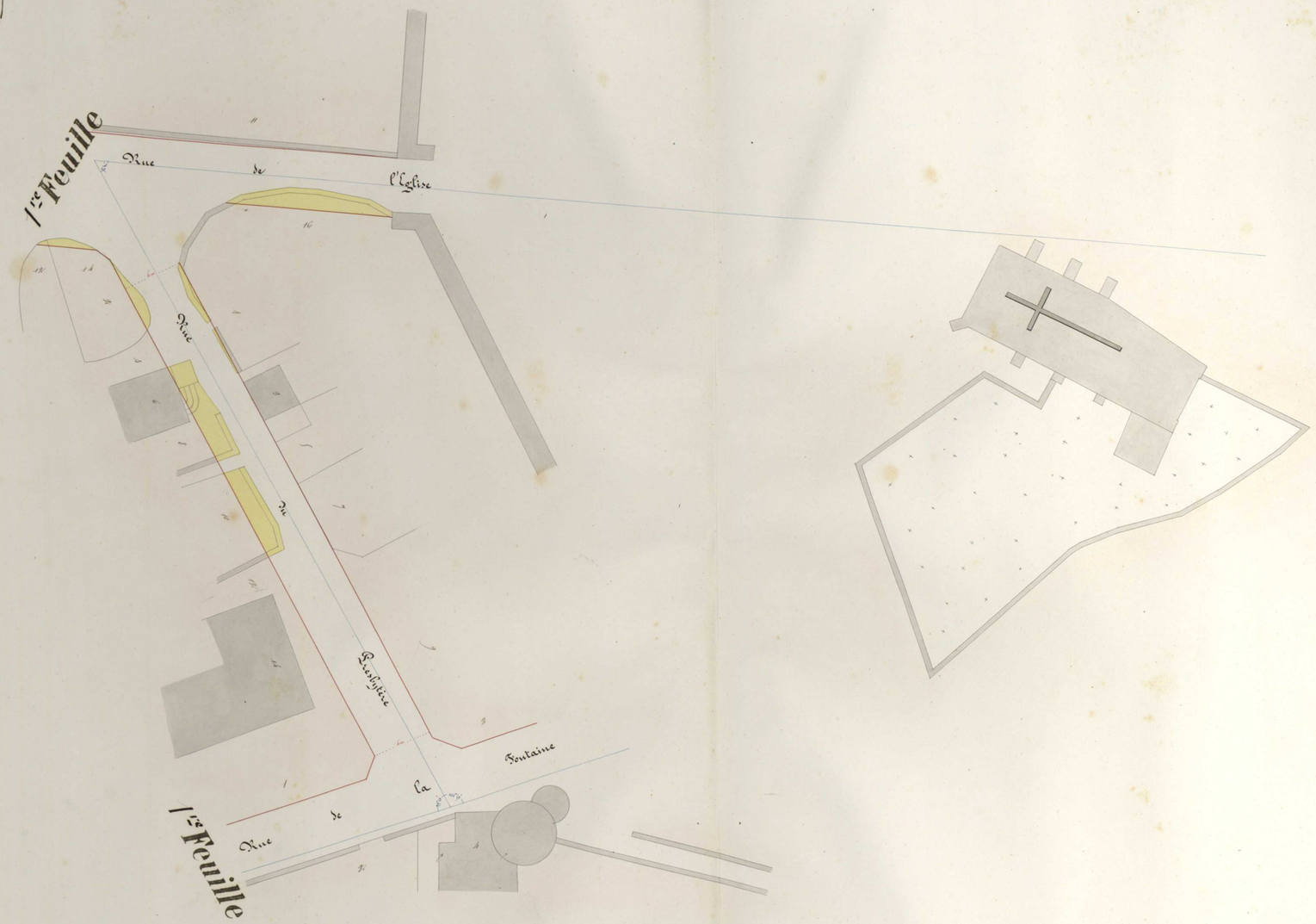


Vu et présenté par l'agent-voyer en chef
Bonnaire

297/5

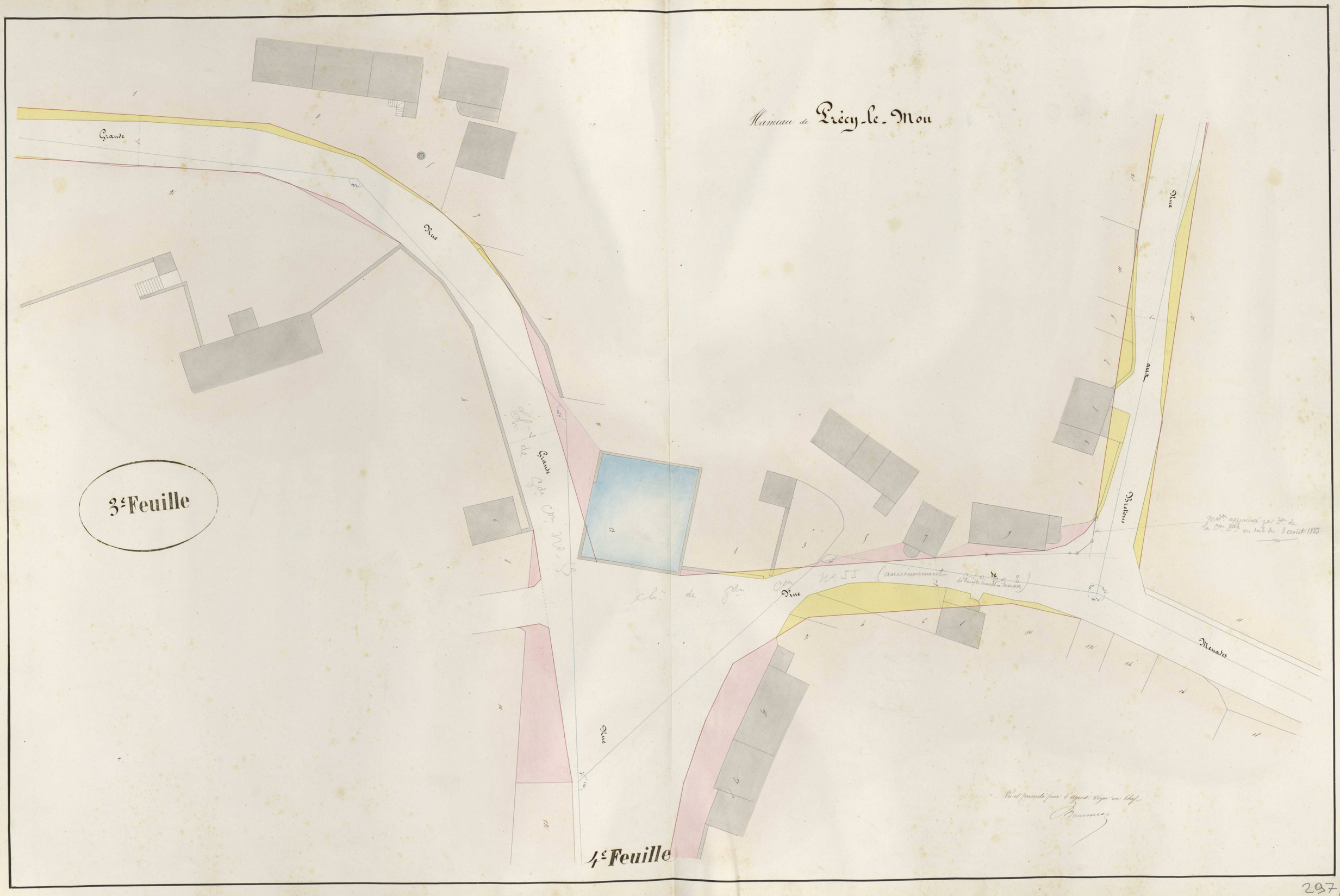
Hameau de Précy-le-Mou
Grande
Rue
Grande
Rue
Rue
Rue
Rue
Menades
3e Feuille
4e Feuille
Chn de Gde Cou No. 53
Chn de Gde Cou No. 53 (anciennement Cou No. 3)
Modon approuvé par Don de la Cou Gde en date du 8 août 1883
Vu et présenté par l'agent-voyer en chef
Bourmez

297/6

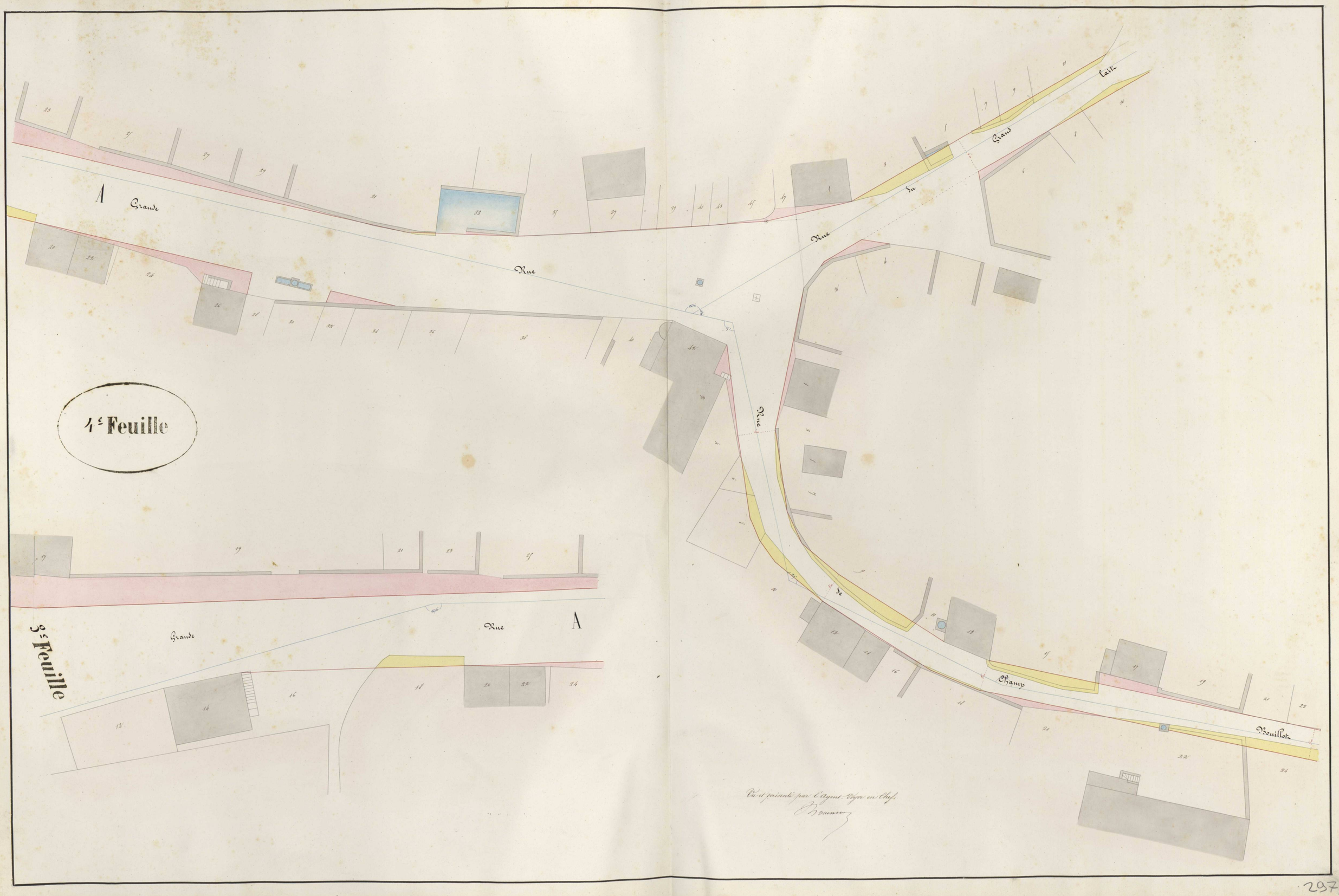
4e Feuille
3e Feuille
A
Grande
Rue
Rue
Rue
Grand
Laitt
Champ
Bouillot
Grande
Rue
A
Vu et présenté par l'Agent Voyer en Chef

297/7

# TABLEAU DES RUES ET AUTRES VOIES PUBLIQUES

***avec les numéros des propriétés, leur nature et les noms des propriétaires.***

## Pierre-Perthuis

| NOMS des RUES ET PLACES. | NUMÉROS des feuilles. | NUMÉROS des propriétés. | NOMS des PROPRIÉTAIRES. | NATURE des PROPRIÉTÉS. |
|---|---|---|---|---|
| Rue de l'Eglise | 1re f. | 1 | La Commune | jardin |
| | | 3 | id | place |
| | | 5 | Mr de Vibraye | bât. |
| | | 7 | id | cour |
| | | 9 | id | terre |
| | | 11 | id | jardin |
| | | 2 | La Commune | terre |
| | | 4 | Rivest, Edme | id |
| | | 6 | Monot, Jean | id |
| | | 8 | Marchebout, Claude | jardin |
| | | 10 | La Commune | terre |
| | | 12 | Monot, Hippolyte | jardin |
| | | 14 | Filloy, Jean | id |
| | | 16 | Durand, Pierre | Verger |
| Chemin de Guédon N° 32 | 1 | 1 | Mr de Vibraye | terre |
| | | 3 | La Commune | id |
| | | 21 | Mercier, Jérôme | jardin |
| | | 4 | Montigny, Philibert | bât |
| | | 6 | La Commune | terre |
| Chemin de Foissy | 1 | 1 | Montigny, Philibert | jardin |
| | | 3 | id | bât. |
| | | 21 | La Commune | terre |
| Rue de Domecy | 1 | 1 | Monot, Jean | terre |
| | | 3 | Montigny, Philibert | id |
| | | 5 | Marculot, Claude | id |
| | | 7 | Monot, Vve | id |
| | | 9 | Monot, Jean | bât. |
| | | 11 | Monot, Marie | terre |
| | | 13 | Monot, Jean | id |
| | | 15 | Filloy, Charles | id |
| | | 17 | Guillemain, Vve | id |
| | | 19 | Marchebout, Claude | id |
| | | 21 | Monot, Pauline | id |
| | | 4 | Durand, Pierre | id |
| | | 6 | La Commune | id |
| Rue du Centre | 1 | 1 | Monot, Hippolyte | jardin |
| | | 3 | Marchebout | bât. |
| | | 5 | Monot, Hippolyte | id |
| | | 7 | Guillemain, Jean | id |
| | | 9 | Mr de Vibraye | place |
| | | 21 | La Commune | terre |
| | | 4 | id | id |
| | | 6 | id | cour |
| | | 8 | Monot, Hippolyte | id |
| | | 10 | Monot, Jeanne | id |
| | | 12 | Filloy, Charles | id |
| | | 14 | Durand, Pierre | bât. |
| Rue du Presbytère | 1 | 1 | Durand, Pierre | verger |
| | | 3 | Marchebout | ermie |
| | | 5 | Monot, Jeanne | jardin |
| | | 7 | Guillemain, Jean | id |
| | | 9 | Mr de Vibraye | terre |
| | | 21 | Filloy, Jean | jardin |
| | 1re f. | 4 | Filloy, Jean | cour |
| | | 6 | id | bât. |
| | | 8 | id | jardin |
| | | 10 | Monot, Hippolyte | id |
| | | 12 | Guillemain, Jean | id |
| | | 14 | Mr de Vibraye | id |
| | | 16 | id | terre |
| | | 1 | Marchebout, Claude | terre |
| | | 3 | id | id |
| | | 5 | id | terre |
| | | 7 | Guillier, Charles | jardin |
| | | 9 | Guerry, Jn Louis | terre |
| | | 11 | Cour Commune | |
| | | 13 | La Commune | Mare |
| | | 15 | Bourrion, Louis | bât |
| | | 17 | Filloy Jn Louis | bât |
| | 4e f. | 19 | Roglet, Claude | cour |
| | | 21 | id | hangar |
| | | 23 | Grossin, Joseph | jardin |
| | | 2 | Durand, Pierre | cour |
| | | 27 | id | jardin |
| | | 29 | Rebailler, Jean | cour |
| | | 31 | id | jardin |
| | | 33 | | Mare |
| | | 35 | Cour Commune | |
| | | 37 | Guillier, Claude | cour |
| | | 39 | Monot, Jean | jardin |
| | | 41 | Guerry | id |
| | | 43 | Monot, Jean | id |
| | 4e f. | 45 | Berthier, Louis | id |
| | | 47 | Cour Commune | |
| | 3e f. | 21 | Mr Bert | pré |
| | | 4 | id | Cour |
| | | 6 | id | hangar |
| | | 8 | Roglet Claude | cour |
| | | 10 | id | terre |
| | 4e f. | 12 | La Commune | id |
| | | 14 | id | bât |
| | | 16 | id | terre |
| | | 18 | Grossin, Jean | jardin |
| | | 20 | Grossin, Joseph | bât. |

## Hameau de Précy-le-Mou

| NOMS des RUES ET PLACES. | NUMÉROS des feuilles. | NUMÉROS des propriétés. | NOMS des PROPRIÉTAIRES. | NATURE des PROPRIÉTÉS. |
|---|---|---|---|---|
| Ruelle de la Fontaine | 1 | 1 | Marchebout, Claude | terre |
| | | 3 | id | terre |
| | | | Cour Commune | |
| | | 7 | Filloy, Charles | bât. |
| | | 9 | Durand, Pierre | id |
| | | | Cour Commune | |
| Rue de la Fontaine | 1 | 1 | Mr de Vibraye | place |
| | | 3 | id | id |
| | | 21 | La Commune | jardin |
| | | 4 | id | bât. |
| Grande Rue | 3e f. | 1 | Gaufray, Pierre | terre |
| | | 3 | Cour commune | |
| | | | id | |
| | | 7 | Guillier, Charles | jardin |
| | | 9 | Guerry, Jn Louis | terre |
| | | 11 | Cour Commune | |
| | | 13 | La Commune | Mare |
| | | 15 | Bourrion, Louis | bât |
| | | 17 | Filloy Jn Louis | bât |
| | 4e f. | 19 | Roglet, Claude | cour |
| | | 21 | id | hangar |
| | | 23 | Grossin, Joseph | jardin |
| | | 2 | Durand, Pierre | cour |
| | | 27 | id | jardin |
| | | 29 | Rebailler, Jean | cour |
| | | 31 | id | jardin |
| | | 33 | | Mare |
| | | 35 | Cour Commune | |
| | | 37 | Guillier, Claude | cour |
| | | 39 | Monot, Jean | jardin |
| | | 41 | Guerry | id |
| | | 43 | Monot, Jean | id |
| | 4e f. | 45 | Berthier, Louis | id |
| | | 47 | Cour Commune | |
| | 3e f. | 21 | Mr Bert | pré |
| | | 4 | id | Cour |
| | | 6 | id | hangar |
| | | 8 | Roglet Claude | cour |
| | | 10 | id | terre |
| | 4e f. | 12 | La Commune | id |
| | | 14 | id | bât |
| | | 16 | id | terre |
| | | 18 | Grossin, Jean | jardin |
| | | 20 | Grossin, Joseph | bât. |
| Rue de Menades | 3e f. | 1 | Bourrion, Antoine | jardin |
| | | 3 | cour Commune | |
| | | | id | |
| | | 7 | Huet, Claude | Maison |
| | | 9 | id | id |
| | | 11 | Marculot, Vve | terre |
| | | 21 | Bourrion, Louis | jardin |
| | | 4 | Bureau, Claude | id |
| | | 6 | Guerry, Louis | cour |
| | | 8 | id | Maison |
| | | 10 | id | jardin |
| | | 12 | Durand, Pierre | id |
| | | 14 | Droin, Pierre | id |
| | | 16 | Droin, Jean | id |
| | | 18 | Roglet, Claude | terre |
| Rue aux Brelons | 1 | 1 | Gaubillot, Jacques | jardin |
| | | 3 | id | hangar |
| | | 5 | Huet, Claude | bât |
| | | 7 | Monot, Jeanne | jardin |
| | | 9 | Filloy, Charles | id |
| | | 11 | Huet, Claude | id |
| | | 13 | Durand, Pierre | terre |
| | | 21 | Marculot, Vve | id |
| Rue du Grand Lait | 1re f. | 1 | Berthier, Louis | bât. |
| | | 3 | Pannetrat, Jean | jardin |
| | | 5 | Droin, Antoine | cour |
| | | 7 | Huet, Philibert | jardin |
| | | 9 | Huet, Claude | id |
| | | 11 | Droin, Germain | id |
| | | 21 | Droin, Antoine | id |
| | | 4 | id | cour |
| | | 6 | Monot, Jean | terre |
| | | 8 | Moulot, Vve | id |
| | | 10 | Roget, Claude | id |
| Rue de Champ Bouillot | 1 | 1 | Huet, Philibert | bât |
| | | 3 | id | cour |
| | | 5 | id | bât. |
| | | 7 | id | jardin |
| | | 9 | Guerry, Jean | id |
| | | 11 | id | cour |
| | | 13 | id | terre |
| | | 15 | Huet, Philibert | jardin |
| | | 17 | Droin, Germain | Maison |
| | | 19 | id | jardin |
| | | 21 | Poulet, Marie | terre |
| | | 23 | Droin, Edme | id |

Ch. GALLOT, imp. de la Préfecture.

1500 W 297/8

DÉPARTEMENT
DE L'YONNE

ARRONDISSEMENT
d' AVALLON

M. Gourcier,
Agent-Voyer cantonal

M. Gaucheau,
Agent-Voyer d'arrondissement

M. Guillon,
Agent-Voyer en chef

# SERVICE VICINAL

CANTON
d' VEZELAY

COMMUNE
d' PIERRE-PERTHUIS

Chemin vicinal ordinaire N° 1
dit: des Chaumes.

# PROJET DE modification DES ALIGNEMENTS
## dans la Traverse de Précy-le-mou.

ÉCHELLE de 0 005 par mètre (1/200)

**SIGNES CONVENTIONNELS :**

**Noir foncé**, Maisons d'habitation.
**Noir pâle**, Constructions accessoires.
**Jaune**, Immeubles en saillie sur l'alignement.
**Rose**, Terrains à rendre aux riverains.
**Bleu**, Cours d'eau ou mares.
**B**, Construction en bois.
**P**, Constructions en pierres ou moellons.

**P T**, Construction en pierre de taille.
**O E**, Rez-de-Chaussée.
**1 E**, Maison à un étage.
**2 E**, Maison à deux étages.
**S**, Construction solide.
**M**, Construction médiocre.
**V**, Construction en état de vétusté.

Vu par le Maire,
A _____ le _____ 19

Vu par le Commissaire Enquêteur,
A _____ le _____ 19

Vu pour être soumis à l'approbation d _____

Auxerre, le _____ 19
LE PRÉFET,

Dressé par l'Agent-Voyer cantonal,
A VEZELAY le 5 Juin 1924
Caseuve

Vérifié par l'Agent-Voyer d'arrondissement,
A AVALLON le Juin 192 19

Présenté par l'Agent-Voyer en chef soussigné,
Auxerre, le _____ 19

Vu et approuvé par _____
dans sa séance du _____
LE PRÉSIDENT, LE SECRÉTAIRE,

Imp. et Lith. de Bleuet, 19

1500W297/9

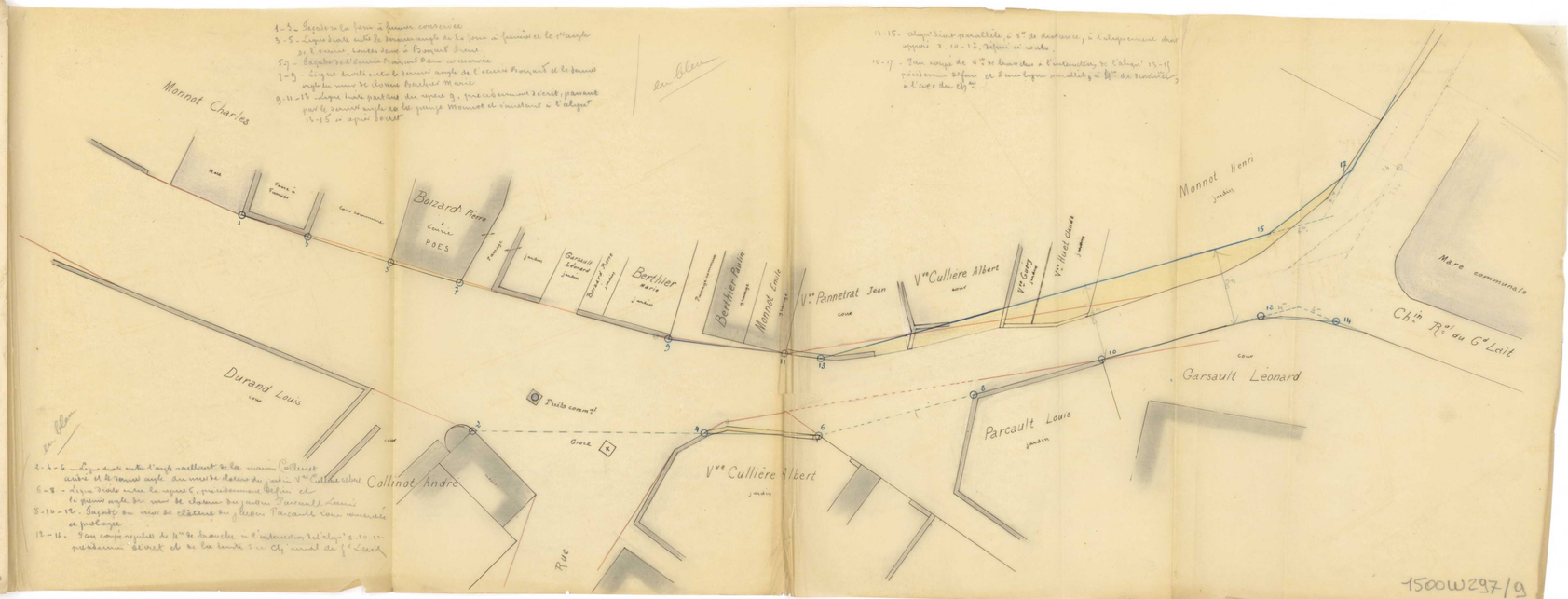

DÉPARTEMENT

de

L'YONNE.

ARRONDISSEMENT

d' Avallon

CANTON

d' Avallon

SERVICE VICINAL.

COMMUNE

DE

# PONTAUBERT.

## PLAN D'ALIGNEMENT.

AUXERRE, TYPOGRAPHIE CH. GALLOT.

1500W306/1

# PROCÈS-VERBAL DU TRACÉ DES ALIGNEMENTS.

## Pontaubert

| NOMS DES RUES. | INDICATION DES ALIGNEMENTS. COTÉ DROIT. | INDICATION DES ALIGNEMENTS. COTÉ GAUCHE. | LARGEURS ADOPTÉES. |
|---|---|---|---|
| Chemin de grande comm. n° 53 | Ligne Droite parallèle à l'alig.t opposé à 8 m. de Distance. | Ligne Droite partant du 1er angle du bat. n° 1 et aboutissant à un point déterminé ainsi qu'au premier plan. | 8 mètres |
| Chemin de moyenne comm. n° 51 | 1° Ligne Droite partant du 1er angle rentrant du Mur de clôture de la ppé n° 2 et aboutissant au 1er angle du bat. n° 16.<br>2° Façade du bat. n° 16 conservée.<br>3° Ligne Droite partant du 2e angle du bat. n° 16 et aboutissant à un point situé en face et à 8 m. de l'al. oppos.é | 1° Ligne Droite partant d'un point situé à 8 m. et en face l'al. opposé et aboutissant à l'angle rentrant formé par le four du bat. n° 17.<br>2° Ligne Droite d'un point à 8 mm au 1er angle de l'oratoire.<br>3° Ligne Droite partant d'un point à 8 m. et en face l'al. opposé et aboutissant au dernier angle du bat. n° 27. | 8 m.<br>8 m. |
| Chemin dece Orgiere | 1° Ligne Droite partant du 1er angle du mur de bal propé n° 2 et aboutissant à un point situé à 5 m. et en face l'alig.t opposé<br>2° Ligne Droite parallèle à l'alig.t opposé à 5 m. de Distance<br>3° Alignement courbe déterminé comme au plan<br>4° Ligne Droite parallèle à l'al opposé à 5 m de distance | 1° Ligne Droite partant d'un point situé à 5 mètres et en face l'alig.t opposé et aboutissant à un autre sur la face de ce mur et se prolongeant suivant la face du dit mur<br>2° Mur de clôture de la ppé n° 1 conservé<br>3° Alignement courbe déterminé comme au plan<br>4° Mur de clôture de la ppé n° 3 conservé | 5 m.<br>5 m.<br>5 m. |
| Rue de Lait | 1° Ligne Droite parallèle à l'alignement opposé à 6 m. de Distance. | 1° Ligne Droite partant du Dernier angle extérieur de l'oratoire du bat. n° 17 et aboutissant au 1er angle du bat. n° 11<br>2° Façade du bat. n° 11 conservée<br>3° Ligne Droite partant du 2e angle du bat. n° 11 et aboutissant au dernier angle du bat. n° 15 | 6 m.<br>6 m. |
| Rue Doinguilloux | 1° Alignement déterminé comme au plan<br>2° de l'extrémité de l'alig.t précédent au 1er angle du mur de clôture de la ppé n° 10<br>3° Mur de clôture de propriété 10 et 8 conservés<br>4° Ligne Droite partant du dernier angle du mur de la ppé n° 8 et aboutissant à un point situé en face et à 7 m. de l'alig.t opposé.<br>5° Ligne Droite parallèle à l'alig.t opposé à 7 m. Distt<br>6° id id<br>7° id id<br>8° Mur de clôture de la ppé n° 10 conservé<br>9° Ligne Droite partant du 1er angle du bat n°8 et aboutissant à un point situé à 8 m de l'alig.t opposé<br>10° Ligne droite de l'extrémité du bat ci dessus au 1er angle du bat. n° 12. | 1° Façade principale du bat. n° 1. 3 conservée<br>2° Façades du bat. n° 5 et 7 conservées.<br>3° Ligne Droite du 2e angle du bat. n° 7 et 1er angle du mur de clôture de la ppé n° 11<br>4° Mur de clôture de la ppé n° 11 conservé.<br>5° Limites des propriétés n° 13, 15, 17 19 21 conservées.<br>6° Ligne Droite partant d'un point situé à 8 m. et en face l'al. opposé et aboutissant à un autre sur la face extérieure du mur de clôture de la ppé n° 15 et déterminé comme au plan<br>7° Alig.t parallèle à l'al. opposé à 8 m. de Distance | 7 m.<br>7 m.<br>7 m.<br>7 m.<br>8 m.<br>8 m. |

| NOMS DES RUES. | INDICATION DES ALIGNEMENTS. COTÉ DROIT. | INDICATION DES ALIGNEMENTS. COTÉ GAUCHE. | LARGEURS ADOPTÉES |
|---|---|---|---|
| | 1° Limites des ppés n°s 48, 50, 52, 54 conservées | 8° Ligne Droite parallèle à l'alig.t opposé à 8 m. de Distance | 8 m. |
| Rue du Foulon | 1° Ligne Droite parallèle à l'alig.t opposé à 4 m. de Distance<br>2° Mur de clôture de la ppé n° 2 conservé<br>3° id id<br>4° id id | 1° Mur de clôture de la ppé n° 1 conservé<br>2° Façade du bat n° 2 conservée<br>3° Ligne Droite parallèle à l'alig. opposé à 4 m de Distance<br>4° id id<br>5° id id | 4 m.<br>4 m. |
| Ruelle Riotte | 1° Ligne Droite partant du 1er angle du mur de la ppé n° 2 et aboutissant à un point situé en face et à 8 m. de l'alig.t opposé.<br>2° Ligne Droite parallèle à l'alig.t opposé à 8 m. de Dist<br>3° id id<br>4° id id<br>5° Mur de clôture de la ppé n° 8 conservé<br>6° id id<br>7° Ligne Droite partant d'un point où le mur de clôture de la ppé n° 8 fait saillie et aboutissant au 1er angle intérieur du mur de la ppé n° 10<br>8° Ligne Droite suivant la face intérieure du mur de la ppé n° 10.<br>9° Ligne Droite parallèle à l'alig.t opposé à 3 m. de Distance | 1° Limites des ppés n°s 1 et 9 conservées.<br>2° Dernier angle du mur de la ppé n° 9 à un point déterminé comme au plan.<br>3° Limite de la ppé n° 9 conservée<br>4° Alignement déterminé comme au plan<br>5° Ligne Droite parallèle à l'alig.t opposé à 3 m. de Distance<br>6° id id<br>7° id id<br>8° id id<br>9° Ligne Droite partant de l'extrémité de l'alig.t précédent et aboutissant au 1er angle du mur de la ppé n° 11 et se prolongeant comme au plan. | 3 m.<br>3 m.<br>3 m.<br>3 m.<br>3 m. |
| Ruelle du Foulon | 1° Ligne Droite partant d'un point déterminé comme au plan et aboutissant au 1er angle du mur de clôture de la ppé n° 2<br>2° Limites des propriétés n°s 4, 6 et 8 conservées. | 1° Ligne Droite parallèle à l'alig.t opposé à 6 m. de Distance<br>2° id id<br>3° id id | 6 m.<br>6 mètres. |
| Chemin du Moulin | 1° Limites des ppés n°s 2, 4 et 6 conservées<br>2° Ligne Droite partant du 2e angle du bat. n° 6 et aboutissant au 3e angle du mur de clôture de la ppé n° 10.<br>3° Mur de clôture de la propriété n° 10 conservé<br>4° Ligne Droite partant du 4e angle du mur de clôture de la ppé n° 10 et aboutissant au dernier angle du bat. n° 14 | 1° Ligne Droite parallèle à l'alig.t opposé à 6 m. de Distance<br>2° id id<br>3° id id | 6 m.<br>6 mètres. |

AUXERRE, IMP. CH. GALLOT.

306/2

# PROCÈS-VERBAL DU TRACÉ DES ALIGNEMENTS.

| NOMS DES RUES. | INDICATION DES ALIGNEMENTS. COTÉ DROIT. | INDICATION DES ALIGNEMENTS. COTÉ GAUCHE. | LARGEURS ADOPTÉES. |
|---|---|---|---|
| | Hameau d'Orbigny | | |
| Grande Rue | 1re Ligne droite parallèle à l'alig. opposé à 8 m. de distance.<br>2e " " "<br>3e Ligne droite de l'extrémité de l'alig. précédent au dernier angle du bat. n° 8.<br>4e Ligne droite parallèle à l'alig. opposé à 8 m. de distance.<br>5e Limites de la pp. n° 10 conservée.<br>6e Ligne droite parallèle à l'alignement opposé à 8 m de distance. | 1re Ligne droite partant d'un point déterminé comme au plan et aboutissant au 1er angle du bat. n° 3.<br>2e Façade du bat. n° 3, 5 et 7 conservée.<br>3e Ligne droite du dernier angle du bat. n° 7 à un autre déterminé comme au plan.<br>4e Ligne droite parallèle à l'alig. opposé à 8 m de distance.<br>5e Ligne droite de l'extrémité de l'alig. précédent à un point situé sur la façade du mur de clôture commun aux deux propriétés n° 17 et 19.<br>6e Limites de la pp. n° 19 conservée | 8 m<br>8 m.<br>8 mètres |
| Ruelle du Vault | 1re Ligne droite parallèle à l'alig. opposé à 6 m. de distance.<br>2e Limite de la pp. n° 6 conservée.<br>3e Ligne droite parallèle à l'alig. opposé à 6 m. de distance. | 1re Alignement droit déterminé comme au plan.<br>2e Ligne droite de l'extrémité de l'alig. précédent au dernier angle du bat. n° 9.<br>3e Ligne droite du point ci-dessus à un autre déterminé comme au plan | 6 m<br>6 m<br>6 m. |
| | Hameau de Chaupien | | |
| Grande Rue | 1re Ligne droite parallèle à l'alig. opposé à 5 m. de distance.<br>2e " " "<br>3e Ligne droite d'un point situé en face et à 5 m. du 1er angle du bat. n° 5 et aboutissant au 2e angle du mur de clôture de la pp. n° 8.<br>4e Alignement déterminé comme au plan<br>5e Ligne droite partant d'un point situé en face et à 5 m. du bat. opposé et aboutissant au 2e angle du bat. n° 14.<br>6e Ligne droite du point ci-dessus au dernier angle du bat. n° 24<br>7e Limite de la propriété n° 26 conservée. | 1re Limite de la propriété n° 1 conservée<br>2e Ligne droite partant d'un point situé sur la façade extérieure du mur de clôture de la pp. n° 1 et 3 et aboutissant au 1er angle du bat. n° 5.<br>3e Façades des bat. n° 5 et 9 conservées.<br>4e Limites des pp. 11 et 13 conservées.<br>5e Ligne droite partant du 2e angle du bat. n° 13 et aboutissant à un point déterminé comme au plan.<br>6e Limite de la pp. n° 23 conservée | 5 m<br>5 m.<br>6 m.<br>5 m. |
| Chemin de Roullon | 1re Ligne droite partant d'un point déterminé comme au plan et aboutissant au dernier angle du bat. n° 11.<br>2e Limites de la pp. n° 6 conservée. | 1re Alignement déterminé comme au plan<br>2e Limite de la pp. n° 9 conservée.<br>3e Façade du bat. n° 9 conservée. | |

| NOMS DES RUES. | INDICATION DES ALIGNEMENTS. COTÉ DROIT. | INDICATION DES ALIGNEMENTS. COTÉ GAUCHE. | LARGEURS ADOPTÉES |
|---|---|---|---|
| Chemin de Tonnerre | 1re Ligne droite parallèle à l'alig. opposé à 6 m. de distance.<br>2e Limites de la pp. n° 4 conservée. | 1re Ligne droite partant du 1er angle du bat. dépendant du bat. n° 1 et aboutissant à un point situé à 6 m. et en face l'alig. opposé.<br>2e Ligne droite parallèle à l'alig. opposé à 6 m. de distance.<br>3e Limites de la pp. n° 4 conservée. | 6 m.<br>6 m |
| Chemin de Champien au Vault | 1re Limites de la propriété n° 1 conservée.<br>2e Ligne droite du 1er angle du mur de clôture de la pp. n° 6 à un point situé à 6 m et en face l'alig. opposé et alig. prolongé<br>3e Limite ~~de la pp. n° 6~~ et propriété n° 8 suivant le plan<br>4e Ligne droite parallèle à l'alig. opposé<br>5e Limites de la propriété n° 8 conservée. | 1re Façade du bat. n° 1 conservée<br>2e Ligne droite du dernier angle du bat n° 1 à un point déterminé comme au plan<br>3e Ligne droite de l'extrémité de l'alig. précédent à l'avant dernier angle du bat. n° 3 et prolongée comme au plan.<br>4e Ligne droite partant d'un point situé à 6 m et en face l'alig. opposé et aboutissant au 1er angle du ~~bat.~~ propriété n° 17.<br>5e et 6e Cet alignement prolongé jusqu'au mur de clôture commun aux propriétés n° 17 et 19. (voir le plan)<br>Façade du bat. n° 19 conservée.<br>Alignement déterminé comme au plan. | 6 mètres<br>6 m. |
| Rue du Cul de Sac | 1re Limite de la pp. n° 2 conservée<br>2e Limite de la pp. n° 14 conservée<br>3e Façade principale du bat. n° 14 conservée<br>4e Façade du bat. n° 6 conservée<br>5e Ligne droite partant du point où le bat. n° 6 s'arrête, formant un angle obtus et aboutissant au dernier angle du bat. n° 8 et le prolongeant comme au plan<br>6e Pan coupé de 2 m de côté<br>7e Limites des pp. 12, 14 et 16 conservées.<br>8e Ligne droite suivant le prolongement de façade du bat. à demi. | 1re Ligne droite parallèle à l'alignement opposé à 4 m. de distance<br>2e " " "<br>3e Ligne droites parallèle à l'alig. opposé à 4 m. de distance et passant par le dernier angle du bat. n° 11 et prolongée comme au plan<br>4e Pan coupé de 2 m. de côté<br>5e Ligne droite parallèle à l'alignement opposé à 4 m. de distance. | 4 mètres<br>4 mètres<br>4 m. |

Nota Ceux des pans coupés devront être déterminés conformément aux indications du plan.

AUXERRE, IMP. CH. GALLOT.

306/3

# PLAN GÉNÉRAL.




Dressé par le Agent Voyer cantonal soussigné

Vérifié par le Agent Voyer d'Arrondissement

Vu et présenté par le Agent Voyer en Chef

Vu et approuvé conformément à notre arrêté en date de ce jour, le présent plan d'alignement comprenant six feuilles de détail

Auxerre le 26 Mai 1864

Le Préfet de l'Yonne

Ce certifié au Maire de Pontaubert dud 22.7.24 attestant que l'arrêté approuvant le plan d'alignement de la Commune a été publié et affiché le 22.7.24 est dans le dit arrêté.

Échelle pour le Plan général est de 0,001 millim. pour 1m.

Échelle pour les feuilles de détail est de 0,005 millim. pour 1m.

AUXERRE, TYPOGRAPHIE CH. GALLOT.

306/4

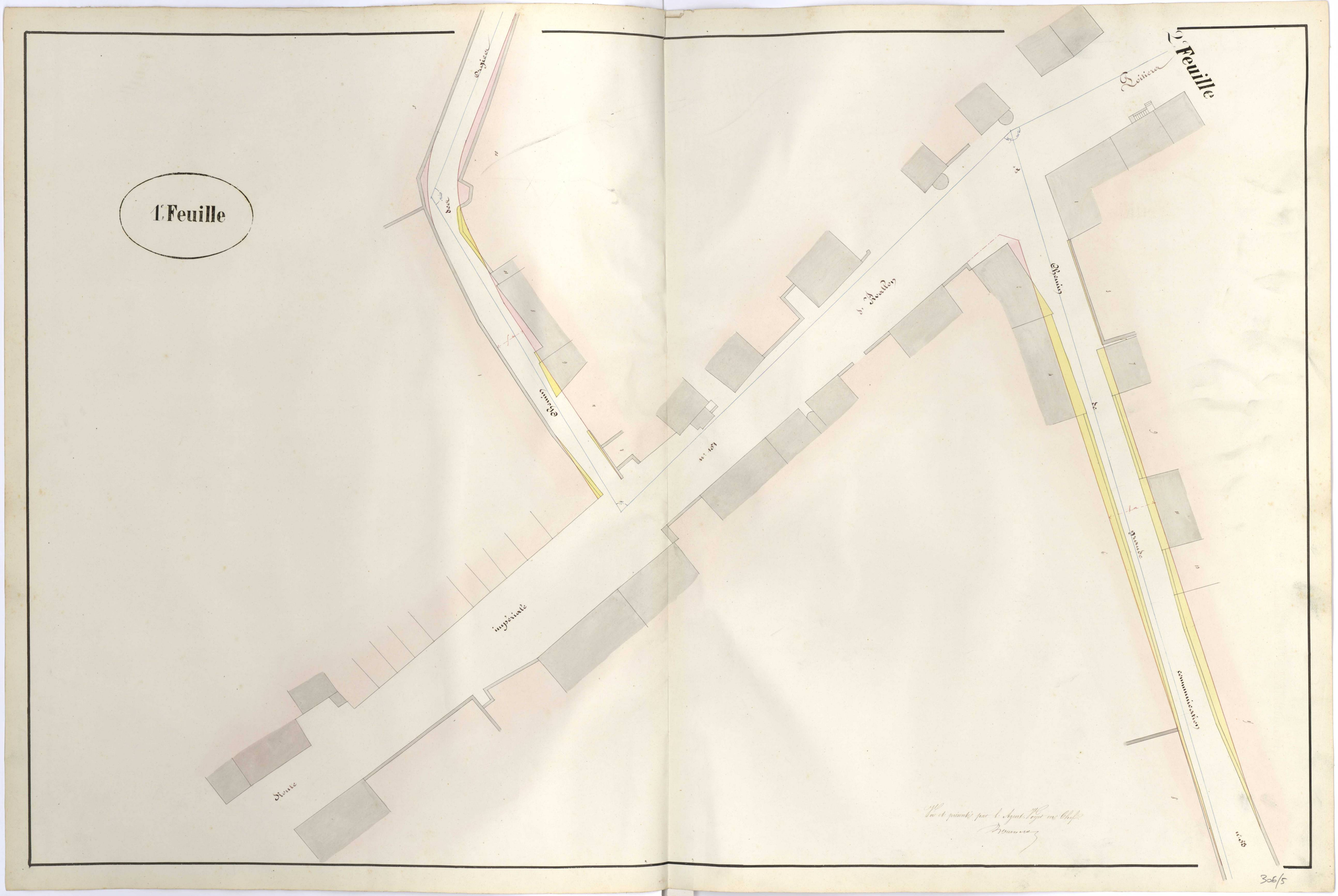
1.e Feuille
2.e Feuille
Origine
Chemin
Route
impériale
Chemin
de
Grande
communication
Voir et présenté par l'Agent-Voyer en Chef
306/5

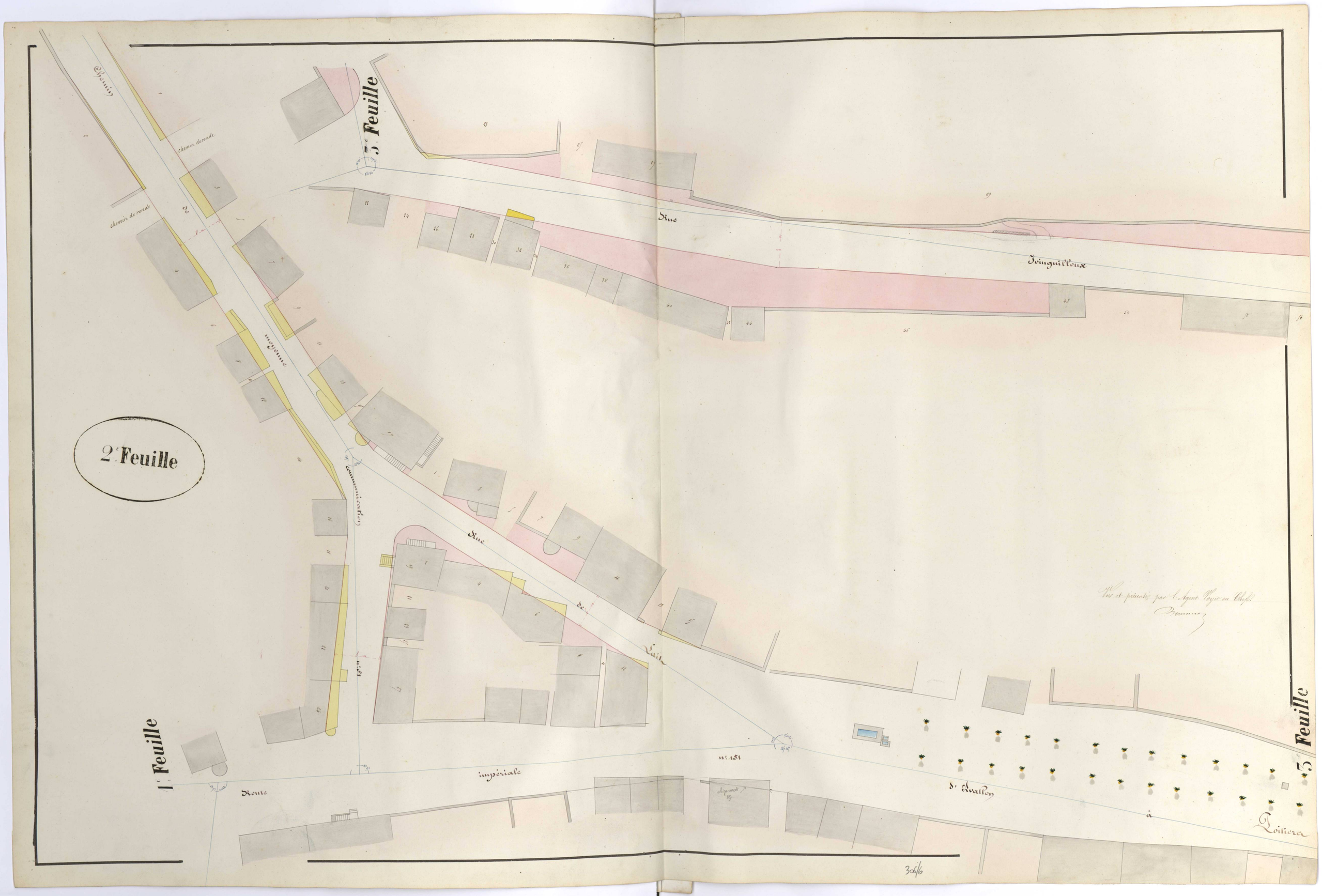

3e Feuille
2e Feuille
1re Feuille
3e Feuille
Chemin
chemin de ronde
chemin de ronde
Rue
Joinguilloux
moyenne
communication
Rue
de
Lait
Route
impériale
n° 151
d'Avallon
à
Poitiers
Vu et présenté par l'Agent Voyer en Chef
Bourmez
306/6

3e Feuille

4e Feuille

2e Feuille

2e Feuille

Chemin rural

Fossés

Rue

Route

Rue

Rue

Rue

Route

Rue

Chemin rural

Rue

Rue

Rue

Route

Joinguilloux

Fossés

A

A

Route impériale

Fossés

Fossés

Fossés

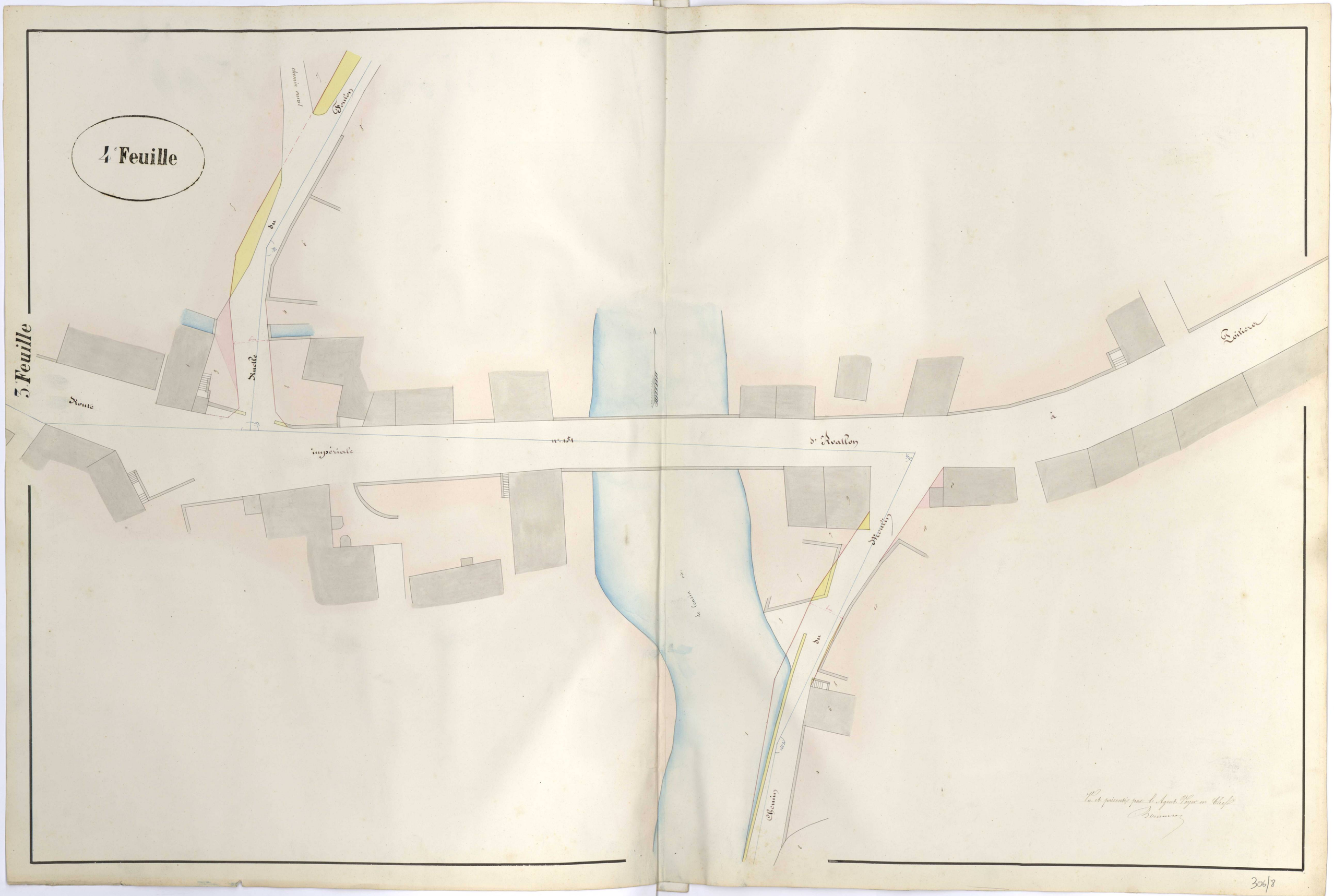
4e Feuille
3e Feuille
Route
impériale
d'Avallon
à
Poitiers
Ruelle
du
Chemin
Vu et présenté par l'Agent Voyer en Chef
Bonnerez

306/8

Route

Impériale

Grande

Rue

A

Ruelle

5e Feuille

Hameau d' Orbigny

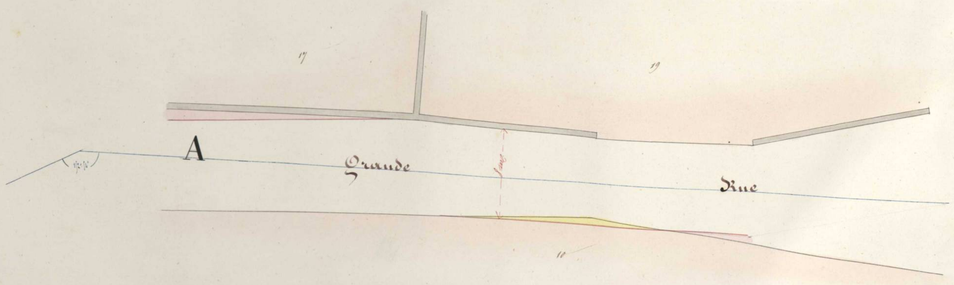


Vue et présentée par l'Agent Voyer en Chef
Baumier

306/9

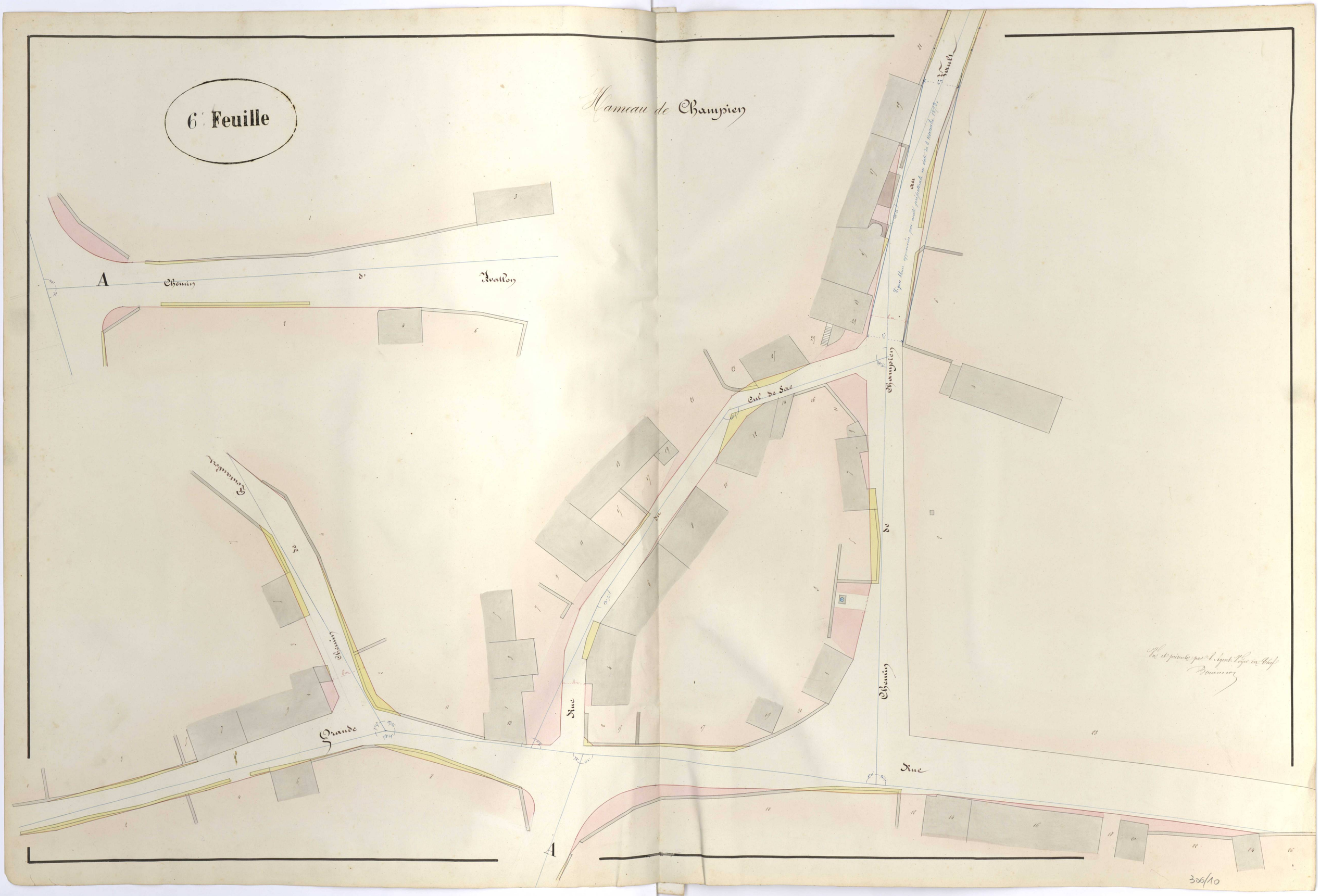
6 Feuille
Hameau de Champien
A
Chemin d'Avallon
Grande
Rue
Cul de Sac
Champien
Chemin de
Rue
A
306/10

# TABLEAU DES RUES ET AUTRES VOIES PUBLIQUES

***avec les numéros des propriétés, leur nature et les noms des propriétaires.***

| NOMS des RUES ET PLACES. | NUMÉROS des feuilles. | NUMÉROS des propriétés. | NOMS des PROPRIÉTAIRES. | NATURE des PROPRIÉTÉS. |
|---|---|---|---|---|
| | | | **Pontaubert** | |
| Chemin de grande communication n°53 | 1re | 1 | Perrot Hubert | maison |
| | id | 3 | id | Cour |
| | | 5 | Vve Rolley | passage |
| | | 7 | id | bâtiment |
| | | 9 | id | Cour |
| | | 11 | id | grange |
| | | 13 | id | jardin |
| | | 15 | Perrot Hubert | pré |
| | 1re | 2 | Chery Charles | bâtiment |
| | id | 4 | id | id |
| | id | 6 | id | verger |
| | | 8 | Perrot Etienne | pré |
| Chemin de moyenne communication n°51 | 2e | 1 | Poulin Pierre | terre |
| | id | 3 | Orbichon Jean | maison |
| | | 5 | id | Cour |
| | | 7 | Ragot Pierre | maison |
| | | 9 | Ragot Jean | jardin |
| | | 11 | id | Cour |
| | | 13 | Jacob Pierre | bâtiment |
| | | 15 | id | passage |
| | | 17 | Ragot Jacques | maison |
| | | 19 | Ragot Germain | id |
| | | 21 | Brétin Hubert | Cour |
| | | 23 | id | bâtiment |
| | | 25 | Gutron Charles | Cour |
| | | 27 | id | bâtiment |
| | 2e | 2 | Vve Lairot | terre |
| | id | 4 | id | bâtiment |
| | | 6 | Maillon Etienne | Cour |
| | | 8 | id | bâtiment |
| | | 10 | id | passage |
| | | 12 | Rolley Sébastien | maison |
| | | 14 | id | Cour |
| | | 16 | Rappeneau Pierre | bâtiment |
| | | 18 | id | Cour |
| | | 20 | Ragot Germain | maison |
| | | 22 | Ragot Vve Jn Bte | id |
| | | 24 | Legrix Germain | id |
| Chemin de Orgiere | 1re | 1 | Chevry Etienne | terre |
| | id | 3 | Perrot Hubert | id |
| | 1re | 2 | Morisard Charles | Cour |
| | id | 4 | Larcher Jean | id |
| | | 6 | id | Maison |
| | | 8 | Chevry Hubert | id |
| | | 10 | Rappeneau Georges | bâtiment |

| NOMS des RUES ET PLACES. | NUMÉROS des feuilles. | NUMÉROS des propriétés. | NOMS des PROPRIÉTAIRES. | NATURE des PROPRIÉTÉS. |
|---|---|---|---|---|
| | | | | |
| | | | | |
| | | | | |

# TABLEAU DES RUES ET AUTRES VOIES PUBLIQUES

***avec les numéros des propriétés, leur nature et les noms des propriétaires.***

## Hameau de Chaupsier

| NOMS des RUES ET PLACES. | NUMÉROS des feuilles. | NUMÉROS des propriétés. | NOMS des PROPRIÉTAIRES. | NATURE des PROPRIÉTÉS. |
|---|---|---|---|---|
| Grande Rue | 6e | 1 | | Terre |
| | id | 3 | Vellinot Pierre | id |
| | | 5 | id | Cour |
| | | 7 | id | bâtiment |
| | | 9 | Noblot Joseph | id |
| | | 11 | Gresin Louis | Terre |
| | | 13 | id | écurie |
| | | 15 | id | jardin |
| | | 17 | Gagnepain Jh. Bte. | terre |
| | | 19 | id | bâtiment |
| | | 21 | id | Cour |
| | | 23 | La Commune | Palis |
| | 6e | 2 | Picot Simon | terre |
| | id | 4 | id | id |
| | | 6 | id | bâtiment |
| | | 8 | Minard Pierre | terre |
| | | 10 | Larcher Pierre | id |
| | | 12 | | Passage |
| | | 14 | Defert Louis | Bâtiment |
| | | 16 | id | id |
| | | 18 | id | Cour |
| | | 20 | id | bâtiment |
| | | 22 | id | terre |
| | | 24 | id | bâtiment |
| | | 26 | id | terre |
| Chemin d'Avallon | 6e | 1 | Larcher Pierre | terre |
| | id | 3 | id | bâtiment |
| | 6e | 2 | Minard Pierre | terre |
| | id | 4 | Bricaye Louis | bâtiment |
| | | 5 | id | terre |
| Chemin de Pommaubert | 6e | 1 | Noblot Joseph | bâtiment |
| | id | 3 | id | Cour |
| | | 5 | Defert Pierre | bâtiment |
| | | 7 | id | terre |
| | 6e | 2 | Gresin Louis | terre |
| | id | 4 | Vve Guenault | id |
| Chemin de Chaupsier au Vault | 6e | 1 | Vault Pre | bâtiment |
| | id | 3 | id | terre |
| | | 5 | id | jardin |
| | | 7 | id | bâtiment |
| | | 9 | Devoir Pierre | id |
| | | 11 | id | terre |
| | | 13 | id | maison |
| | | 15 | Roger Jules | id |

| NOMS des RUES ET PLACES. | NUMÉROS des feuilles. | NUMÉROS des propriétés. | NOMS des PROPRIÉTAIRES. | NATURE des PROPRIÉTÉS. |
|---|---|---|---|---|
| | 6e | 17 | Defert Louis | Bâtiment |
| | id | 19 | id | id |
| | | 21 | id | Terre |
| | 6e | 8 | La Commune | Palis |
| | id | 11 | Coupault | bâtiment |
| | | 6 | Roger Jules | terre |
| | | 8 | id | id |
| Rue du Cul de Sac | 6e | 1 | Gresin Louis | écurie |
| | id | 3 | Guenot Pierre | id |
| | | 5 | id | maison |
| | | 7 | id | Cour |
| | | 9 | | Cour Bte. |
| | | 11 | Defert Jean | Bâtiment |
| | | 13 | Bourgeot Etienne | id |
| | | 15 | Defert Jean | jardin |
| | | 17 | Defert Eme | place |
| | | 19 | id | bâtiment |
| | | 21 | | Cour Bte. |
| | | 23 | Devoir Pierre | Cour |
| | | 25 | id | grange |
| | | 27 | | Cour Bte. |
| | | 29 | Devoir Pierre | maison |
| | 6e | 2 | Gresin Louis | jardin |
| | id | 4 | id | bâtiment |
| | | 6 | Reichin à Avallon | écurie |
| | | 8 | Defert Eme | id |
| | | 10 | id | Cour |
| | | 12 | id | bâtiment |
| | | 14 | Devoir Pierre | hangar |
| | | 16 | id | terre |

Ch. GALLOT, imp. de la Préfecture.

1500W306/12

DÉPARTEMENT

de

L'YONNE.

ARRONDISSEMENT

d' Avallon

CANTON

de L'Isle-sur-le-Serein

SERVICE VICINAL.

# COMMUNE

DE

# PROVENCY

## PLAN D'ALIGNEMENT.

AUXERRE, TYPOGRAPHIE CH. GALLOT.

1500W316/1

# PROCÈS-VERBAL DU TRACÉ DES ALIGNEMENTS.

| NOMS DES RUES. | INDICATION DES ALIGNEMENTS. COTÉ DROIT. | COTÉ GAUCHE. | LARGEURS ADOPTÉES. |
|---|---|---|---|
| | **Provency Bourg.** | | |
| Impasse de Maubourg Basselle. | 1° Ligne droite parallèle à l'alignement opposé à 4m de distance | 1° Limite actuelle commencée irrégulièrement comme au plan | 4m » |
| Rue de la Côté Pielon. | 1° Ligne droite entre l'angle saillant du mur N° 8 et le dernier angle du N° 16 avec prolongement comme au plan<br>2° Limite actuelle conservée. | 1° Ligne droite entre un point pris à 6m 50 de distance de l'extrémité de l'alignement opposé et le 1er angle du N° 7<br>2° Limite actuelle conservée | 5m 50 |
| Carrefour de la Baillie. | 1° Limite actuelle des N°s 2 et 4 conservée<br>2° Dans coupés disposés comme au plan<br>3° Ligne parallèle à l'alignement opposé à 8m 50 de distance | 1° Mur et Face du N° 4 conservés<br>2° Ligne droite entre le 1er et le 2e angle saillant de ce bâtiment<br>3° Ligne droite entre cet angle et le 1er angle du N° 3<br>4° Façade du bâtiment N° 2 conservée et prolongée comme au plan | 5m 50 |
| Rue de l'Eglise. | 1° Ligne droite entre l'angle de Limite du N° 6 et le 2e angle de ce bâtiment<br>2° Ligne droite entre cet angle et le 1/2 angle du mur N° 8<br>3° Ligne droite entre cet angle et le 1/2 angle du bâtiment N° 18<br>4° Ligne droite entre cet angle et le 2e angle du mur du N° 20 avec prolongement comme au plan<br>5° Ligne droite passant par la façade du bâtiment N° 25 | 1° Façade du mur N° 1 conservée<br>2° Ligne droite entre le 2e angle du mur N° 1 et le 1/2 angle du N° 11<br>3° Façade du bâtiment conservée<br>4° Ligne parallèle à l'alignement opposé à 9m 00 de distance<br>5° Ligne droite entre l'extrémité de cet alignement et le saillant du N° 17 et le dernier angle de ce bâtiment<br>6° Limite actuelle conservée<br>7° Ligne droite entre le 1er et le dernier angle du bâtiment N° 19<br>8° Limite actuelle régulariseé comme au plan | 9m » |
| Rue de Jérusalem. | 1° Dans coupé disposé comme au plan<br>2° Ligne droite entre le dernier angle du N° 2 et le 1/2 angle du N° 1<br>3° Limite actuelle conservée et régularisée comme au plan | 1° Ligne droite passant par le 1er angle du mur du N° 3 et aboutissant au dernier angle du N° 13<br>2° Ligne droite entre cet angle et l'angle rentrant du mur N° 17<br>3° Ligne droite entre cet angle et le 1/2 angle saillant du mur du N° 19 | |
| Rue du Pélic. | 1° Ligne droite passant par l'angle saillant du N° 1 et le dernier angle du pan coupé N° 14<br>2° Ligne droite entre cet angle et le 1/2 angle saillant du mur N° 26<br>3° Ligne droite entre cet angle et le 1/2 angle du bâtiment N° 25 | 1° Limite actuelle conservée | |
| Chemin de Grande communication D. | 1° Ligne parallèle à l'alignement opposé à 6m de distance<br>2° id.<br>3° id.<br>4° id.<br>5° id.<br>6° id. | 1° Limite actuelle du N° 1 et 2 conservée<br>2° Ligne droite entre le dernier angle du mur N° 2 et le 2e angle du Pignon de l'Eglise<br>3° Ligne droite entre cet angle et le 1/2 angle du bâtiment N° 11<br>4° Ligne droite entre cet angle et le 1er angle du N° 17<br>5° Ligne droite entre cet angle et le 1/2 angle du mur du N° 23<br>6° Parement intérieur de mur conservé | 6m |
| Chemin de Penouilly. | 1° Limite actuelle conservée et régularisée comme au plan | 1° Face du N° 1 partie du N° 2 conservée<br>2° Ligne brisée parallèle au alignement opposé à 6m de distance | 8m |

| NOMS DES RUES | INDICATION DES ALIGNEMENTS. COTÉ DROIT. | COTÉ GAUCHE. | LARGEURS ADOPTÉES. |
|---|---|---|---|
| | **Hameau de Genouilly.** | | |
| Chemin de Provency à Athis. | 1° Limite actuelle du N° 1/2 et 2 conservée<br>2° Ligne droite passant par le 1er angle de bâtiment N° 20 et aboutissant au 1er angle du bâtiment N° 21<br>3° Façade de bâtiment conservée<br>4° Ligne droite entre le dernier angle de ce bâtiment et un point pris à 9m de distance de l'extrémité de l'alignement opposé<br>5° Ligne parallèle à l'alignement opposé à 9m de distance<br>6° id.<br>7° Ligne droite d'extrémité comme au plan<br>8° Limite actuelle conservée | 1° Ligne parallèle à l'alignement opposé à 9m de distance<br>2° Ligne droite entre l'extrémité de cet alignement et le 1/2 angle du N° 3<br>3° Ligne droite entre cet angle et le 1/2 angle du N° 13<br>4° Ligne droite entre cet angle et le dernier angle de même bâtiment<br>5° Ligne droite entre cet angle et le 1er angle du N° 7<br>6° Façade de bâtiment conservée<br>7° Ligne droite entre le 2e angle de bâtiment et le 1er angle du N° 33<br>8° Ligne droite entre cet angle et le 2e angle du N° 41<br>9° Ligne droite entre cet angle et le 2e angle du N° 47<br>10° Ligne droite entre cet angle et le dernier angle du N° 57 | 9m » |
| Rue de la Fontaine. | 1° Ligne parallèle à l'alignement opposé à 22m de distance<br>2° Ligne droite entre le dernier angle du N° 10 et le dernier angle du N° 16 | 1° Ligne droite disposée comme au plan<br>2° Limite actuelle conservée et régularisée comme au plan | |
| Rue du Champ Lamoureux. | 1° Ligne parallèle à l'alignement opposé à 7m de distance<br>2° id.<br>3° id.<br>4° id. | 1° Limite actuelle conservée régularisée comme au plan<br>2° Parement intérieur du mur de clôture du N° 11 conservé<br>3° Ligne droite entre le dernier angle du mur et le 1/2 angle du N° 19<br>4° Ligne droite entre cet angle et le 1/2 angle du N° 17<br>5° Limite actuelle conservée | 8m » |
| Chemin d'Blaviers | 1° Ligne droite disposée comme au plan | 1° Ligne droite entre le dernier angle du N° 1 et le 2e angle du N° 13 avec prolongement comme au plan | 6m » 7m » |
| Rue du Diéples. | 1° Limite actuelle conservée régularisée comme au plan N° 15<br>2° Ligne droite entre le 1er angle du N° 11 et le 1/2 angle du N° 22<br>3° Limite actuelle conservée jusqu'au N° 24<br>4° Ligne parallèle à l'alignement opposé à 8m de distance | 1° Ligne parallèle à l'alignement opposé à 9m de distance<br>2° Ligne droite entre l'extrémité de cet alignement et l'angle saillant du N° 13<br>3° Limite actuelle conservée<br>4° Ligne droite entre le 1er et le dernier angle du N° 41<br>5° Limite actuelle conservée | 9m » |
| Chemin de l'abreuvoir. | 1° Ligne parallèle à l'alignement opposé à 8m de distance<br>2° id.<br>3° Limite actuelle conservée | 1° Ligne droite disposée comme au plan<br>2° id.<br>3° id.<br>4° Limite actuelle conservée et régularisée comme au plan | 8m » |
| | **Hameau de Tour de Pé.** | | |
| Rue du Clou. | 1° Limite actuelle conservée<br>2° Ligne parallèle à l'alignement opposé à 9m de distance | 1° Ligne droite disposée comme au plan<br>2° id.<br>3° Limite actuelle conservée | 9m » |

316/2

# PROCÈS-VERBAL DU TRACÉ DES ALIGNEMENTS.

| NOMS DES RUES. | INDICATION DES ALIGNEMENTS. — COTÉ DROIT. | INDICATION DES ALIGNEMENTS. — COTÉ GAUCHE. | LARGEURS ADOPTÉES. |
|---|---|---|---|
| Rue du Clos (suite) | 2° Ligne parallèle à l'alignement opposé à 9m de Distance<br>4° Mur droit du N° 20 conservé<br>5° Ligne droite entre le dernier angle Droit mur et le 2e angle du bâtiment N° 24<br>6e Ligne droite entre ce angle et le 1er angle du mur N° 30<br>7e Ligne Droite entre ce angle et l'extrémité de l'alignement suivant<br>8e Ligne Droite partant du prolongement de la 1re Limite latérale du N° 40 séparé par le 1er angle du N° 42 et aboutissant au 1er angle du N° 46<br>9e Ligne droite entre ce angle et le 1er angle du bâtiment N° 50 avec l'alignement comme on plan<br>10e Ligne Droite entre l'extrémité de cet alignement, sur la 2e face du N° 50 et le dernier angle du N° 54. | 1e Ligne parallèle à l'alignement opposé à 7m de Distance<br>2e ici<br>3e ici<br>4e ici<br>5e ici<br>6e ici<br>7e Dans cet Espace compris et aboutissant au 1er angle du N° 24<br>8e Ligne droite partant de l'extrémité de cet espace compris et aboutissant au 1er angle du N° 26<br>9e Ligne Droite entre ce angle et le 1er angle du N° 36<br>10e Ligne Droite entre le 1er et le dernier angle du bâtiment | 7m |
| Ruelle du Puits Daumas | 1e Ligne Droite passant par la Façade du N° 2<br>2e Ligne Droite entre le 2e angle du N° 2 et un point pris à 4m de distance de l'extrémité de l'alignement opposé<br>3e Façade du bâtiment N° 11 (Clôture) conservée<br>4e Ligne Droite entre le 2e angle de ce bâtiment et un point pris à 2m en avant du 1er angle du N° 1er sur le parement intérieur du N° 14<br>5e Ligne Droite entre ce point et l'avant dernier angle du N° 17<br>6e Ligne Droite entre ce angle et le 1er angle du N° 21<br>7e Limite actuelle conservée jusqu'au N° 27<br>8e Ligne Droite entre le 1er et le dernier angle du N° 29<br>9e Ligne Droite entre ce dernier angle et le 2e angle du N° 31<br>10e Limite actuelle conservée | 1e Ligne parallèle à l'alignement opposé à 4m de Distance<br>2e Ligne Droite partant de l'extrémité de cet alignement et aboutissant au 1er angle du N° 11<br>3e Ligne parallèle à l'alignement opposé à 4m de Distance<br>4e ici<br>5e ici<br>6e ici<br>7e Dans cet Espace compris comme on plan<br>8e Ligne droite partant de l'extrémité de cet espace compris et aboutissant au 1er angle du N° 24<br>9e Ligne Droite entre ce angle et le 1er angle du N° 26<br>10e Ligne Droite entre le 1er et le dernier angle du bâtiment | 4m |
| Rue de la Poulotte | 1e Ligne Droite entre le 1er angle du N° 6 et le 2e angle du N° 10<br>2e Ligne Droite entre ce angle et le 1er angle saillant du N° 16<br>3e Ligne Droite entre ce angle et le 1er angle saillant du mur du N° 28<br>4e Ligne Droite entre ce angle et le dernier angle du mur du N° 38 avec prolongement comme on plan<br>5e Ligne Droite entre l'extrémité de cet alignement et un point pris à 7m de Distance de l'alignement opposé<br>6e Ligne parallèle à l'alignement opposé à 7m de Distance<br>7e Ligne Droite entre l'extrémité de cet alignement, sur la 1re Face latérale du N° 68 et le 1er angle du N° 90<br>8e Façade de ce bâtiment conservée | 1e Porte Du mur N° 1 conservée<br>2e Ligne Droite entre l'angle saillant du mur N° 1 et le 1er angle saillant du N° 3<br>3e Ligne parallèle à l'alignement opposé à 7m de Distance<br>4e ici<br>5e Ligne Droite partant de la 1re Face du N° 11 et aboutissant au 1er angle du N° 21<br>6e Façade de ce bâtiment conservée<br>7e Ligne Droite entre le 2e angle de ce bâtiment et le 1er angle du N° 29<br>8e Ligne Droite entre ce angle et le 1er angle du N° 41<br>9e Limite actuelle conservée | 7m |

| NOMS DES RUES | INDICATION DES ALIGNEMENTS. — COTÉ DROIT. | INDICATION DES ALIGNEMENTS. — COTÉ GAUCHE. | LARGEURS ADOPTÉES. |
|---|---|---|---|
| Chemin de Marcilly. | 1e Ligne Droite entre le 2e angle du N° 2 et le 1er angle du N° 10<br>2e Limite actuelle conservée | 1e Ligne Droite entre le 1er et le dernier angle de la Batiment N° 1<br>2e Ligne Droite entre ce dernier angle et le 1er angle du N° 5<br>3e Limite actuelle conservée | |
| Ruelle de la Poulotte. | 1e Ligne parallèle à l'alignement opposé à 7m de Distance<br>2e Ligne parallèle à l'alignement opposé à 6m de Distance<br>3e ici<br>4e ici<br>5e ici<br>7e Limite actuelle conservée jusqu'au N° 20<br>8e Ligne Droite entre le dernier angle du N° 14 et le dernier angle du N° 16<br>9e Ligne Droite entre ce angle et un point pris sur la limite du N° 22 | 1e Ligne Droite entre le 1er et le dernier angle du N° 1 et le 2e angle du N° 7<br>2e Ligne Droite entre ce dernier angle et le 1er angle du N° 13<br>3e Mur actuel conservé<br>4e Ligne Droite entre le dernier angle du mur et le 1er angle du N° 29<br>5e Ligne Droite entre ce angle et le 1er angle du N° 19<br>6e Ligne Droite entre ce angle et le 1er angle du N° 21<br>7e Façade du N° 21 conservée<br>8e Ligne Droite entre le dernier angle de ce bâtiment et un point pris à 0,15 de celui ci sur la limite du N° 23<br>9e Ligne Droite entre ce point et le 1er angle du N° 27<br>10e Don exigé Disponible comme on plan<br>11e Façade du bâtiment N° 29 conservée<br>12e Ligne parallèle à l'alignement opposé à 7m de Distance | |
| Ruelle de la fontaine. | 1e Ligne parallèle à l'alignement opposé à 8m de Distance | 1e Ligne Droite Disponible comme on plan | |

## Hameau de Marcilly.

| NOMS DES RUES | INDICATION DES ALIGNEMENTS. — COTÉ DROIT. | INDICATION DES ALIGNEMENTS. — COTÉ GAUCHE. | LARGEURS ADOPTÉES. |
|---|---|---|---|
| Grande rue. | 1e Alignement parallèle à la ligne opposé à 9m de Distance<br>2e ici<br>3e ici<br>4e Ligne Droite entre l'extrémité de cet alignement et la limite du N° 5, et le 1er angle du bâtiment N° 11<br>5e Ligne Droite entre ce angle et le 1er angle du mur du N° 25<br>6e Parement intérieur de ce mur conservé<br>7e Ligne Droite entre le dernier angle de ce mur et le 1er angle du N° 30<br>8e Ligne Droite entre ce dernier angle et l'extrémité de l'alignement suivant<br>9e Ligne Droite entre le 2e angle du N° 34 et le 1er angle du mur N° 45, compris comme on plan, sur la 1re Face du bâtiment N° 36<br>10e Ligne Droite entre ce angle et le 2e angle du 2e mur du N° 46<br>11e Ligne Droite entre ce angle et un point pris 9m de l'extrémité de l'alignement opposé<br>12e Ligne parallèle à l'alignement opposé à 9m de Distance<br>13e ici<br>14e ici<br>15e ici<br>16e ici | 1e Parement intérieur du mur N° 1 conservé<br>2e Ligne Droite entre le dernier angle de ce mur et le dernier angle du N° 3 avec prolongement comme on plan<br>3e Dans cet Espace compris comme on plan<br>4e Ligne parallèle à l'alignement opposé à 9m de Distance<br>5e ici<br>6e ici<br>7e ici<br>8e ici<br>9e ici<br>10e Ligne Droite entre un point pris sur le 1er parement de 2e mur ce retour du N° 15, à 9m de Distance de l'alignement opposé et le 2e angle du N° 17<br>11e Ligne Droite entre ce angle et le 2e angle du mur N° 43<br>12e Ligne Droite entre ce angle et le 1er angle du N° 63<br>13e Ligne droite entre ce angle et un point pris à 1m en retour sur la 1re face latérale du bâtiment N° 57<br>14e Ligne Droite entre ce point et le 1er angle du mur N° 79<br>15e Parement intérieur de ce mur conservé jusqu'au prolongement de la 2e face latérale du N° 81<br>16e Ligne Droite entre l'extrémité de cet alignement et le 2e angle du N° 85<br>17e Limite actuelle conservée | 9m |

316/3

# PLAN GÉNÉRAL.




Le dit approuvé, conformément à notre arrêté en date de ce jour, le présent plan d'alignement comprenant 12 feuilles de détail.

Auxerre, le 9 avril 1861.

Pour le Préfet,
Le Secrétaire général délégué,
A. Lamy

Un arrêté du Maire de Provency attestant que le Plan d'alignement de la Commune, a été publié et affiché le 10 juin 1925 est donné dans le dit arrêté.

L'arrêté approuvant

Dressé par l'Agent-Voyer cantonal soussigné.

Vérifié par l'Agent-Voyer d'Arrondissement.

Vu et présenté par l'Agent-Voyer en Chef

Bourmey

La feuille du plan général est à l'échelle de millimètres par mètre

celle des feuilles de détail est de cinq millimètres par mètre.

316/4

1e Feuille

Route de Rouen à Neufchatel

Neuville

Chemin de Feuquerolle

Départementale

Rue

Duchesne

Rue

Rue

Rue


2e Feuille
3e Feuille
1e Feuille
1e Feuille
3e Feuille
Rue
de
l'Église
Chemin
de
grande
communication
Route
départementale
N° 6.
A
A

316/6

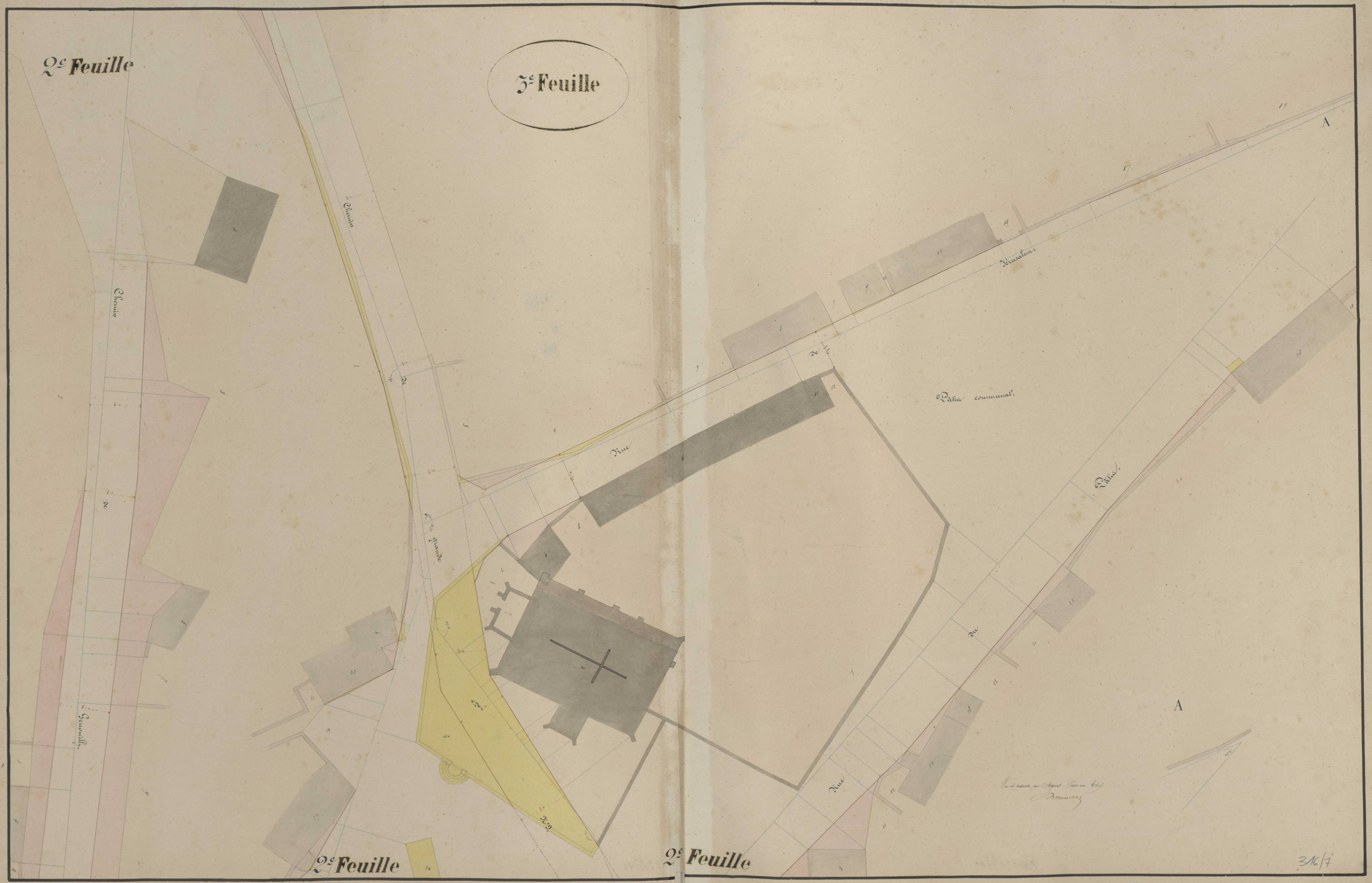
2e Feuille
3e Feuille
Chemin
Chemin
Genouilly
Rue
Grande
Jérusalem
Palia communal
Palia
Rue
A
A
2e Feuille
2e Feuille
316/7

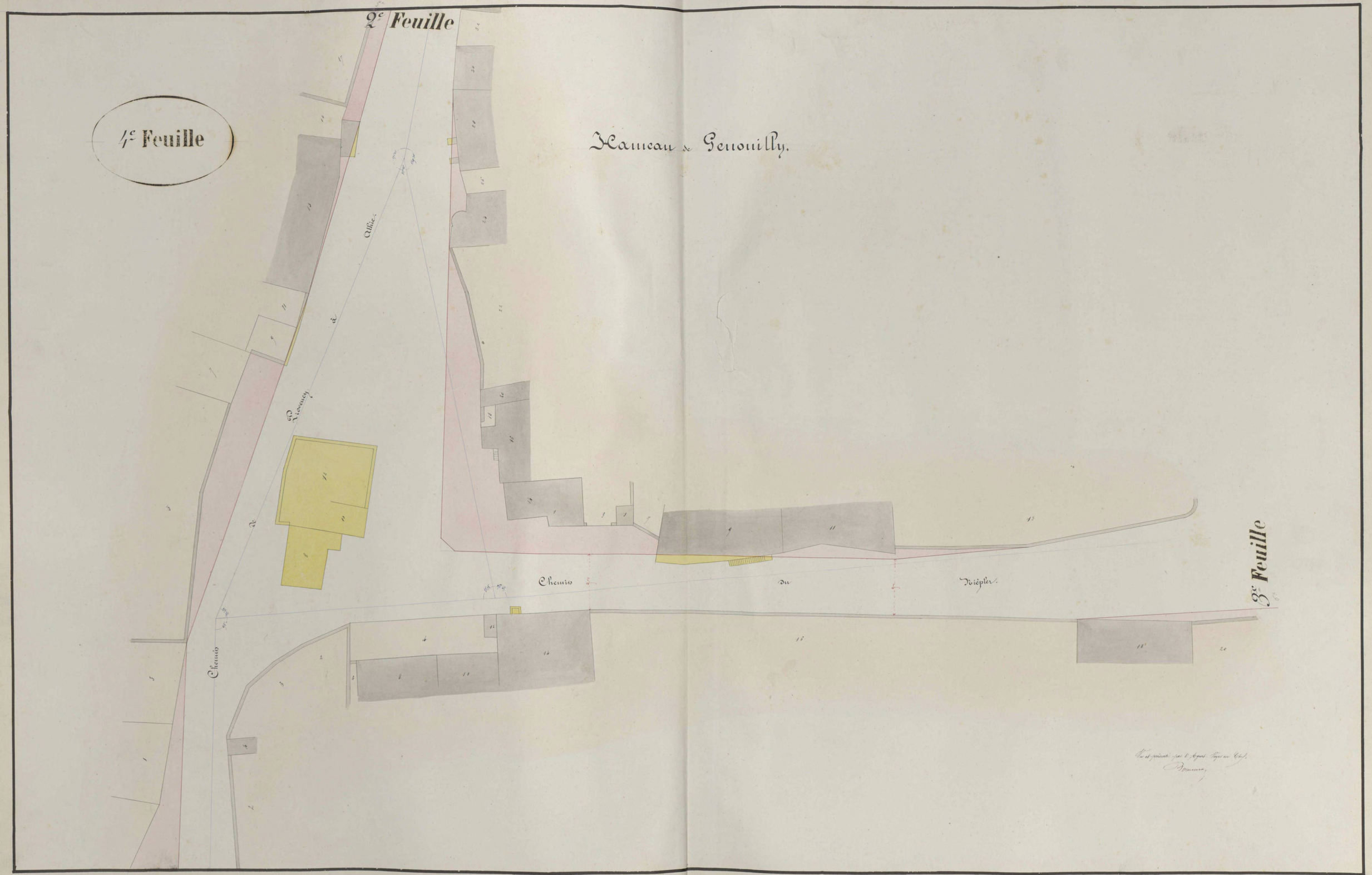

2e Feuille
4e Feuille
Hameau de Genouilly.
Chemin du Niépler.
3e Feuille
Chemin
Vu et présenté par l'Agent-Voyer en Chef,
Bonnemaire


316/8

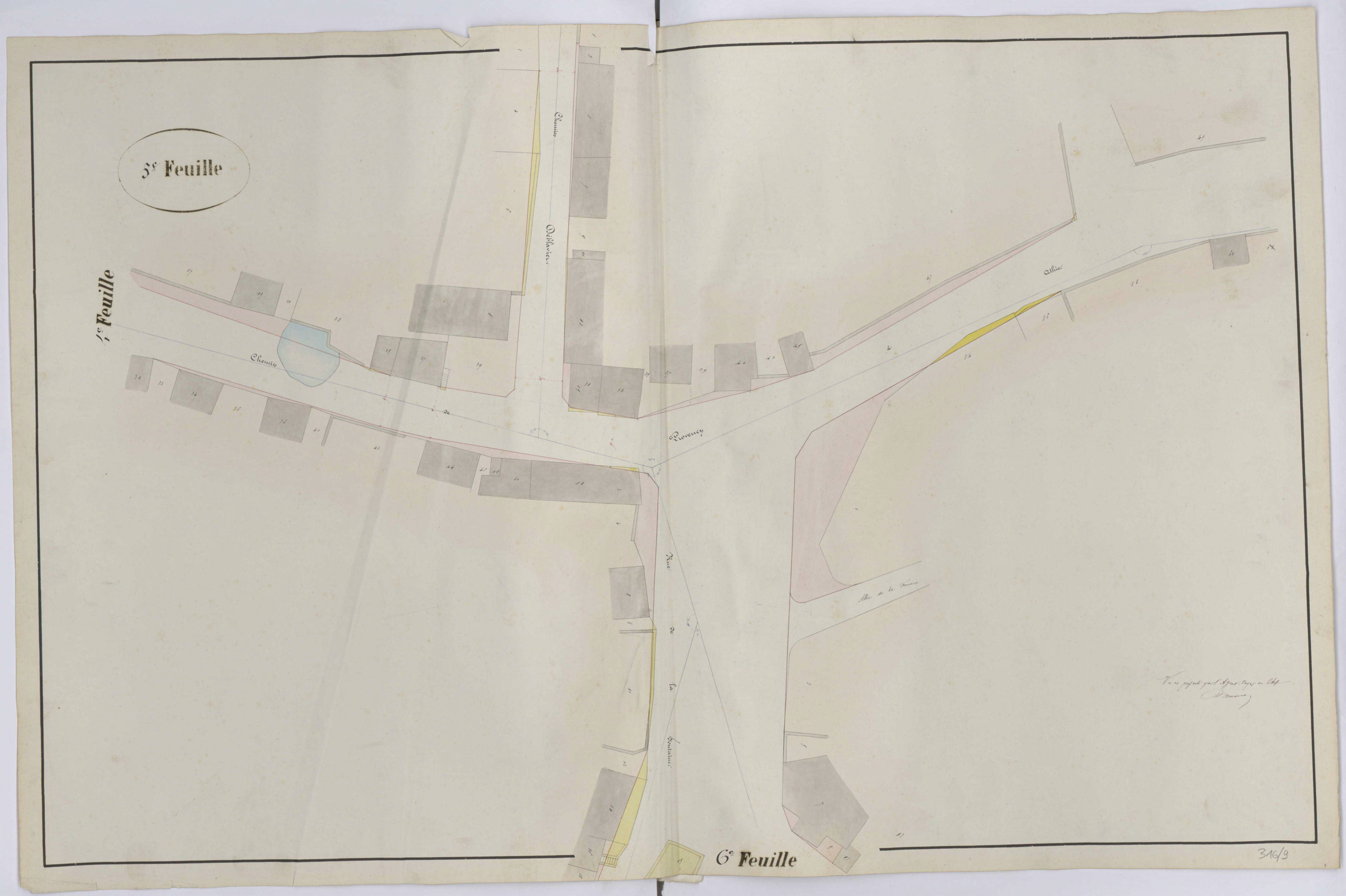
5e Feuille
1e Feuille
Chemin
Déblavier
Chemin
de
Provency
Rue
de
la
Fontaine
Allier
Allée de la Fumée
6e Feuille
Vu et présenté par l'Agent-Voyer en Chef
Bonnaire
316/9


4e Feuille
6e Feuille
5e Feuille
Chemin de l'Abreuvoir
Ruisseau de Vau de Bouche
Rue de la Fontaine
Rue du Nièple
Rue du Champ Gaumont
Pâtis communal
7e Feuille
7e Feuille

316/10


6e Feuille
7e Feuille
Rue du Champ Gaumont
Palier communal
Rue du Dépôt
6e Feuille

316/11

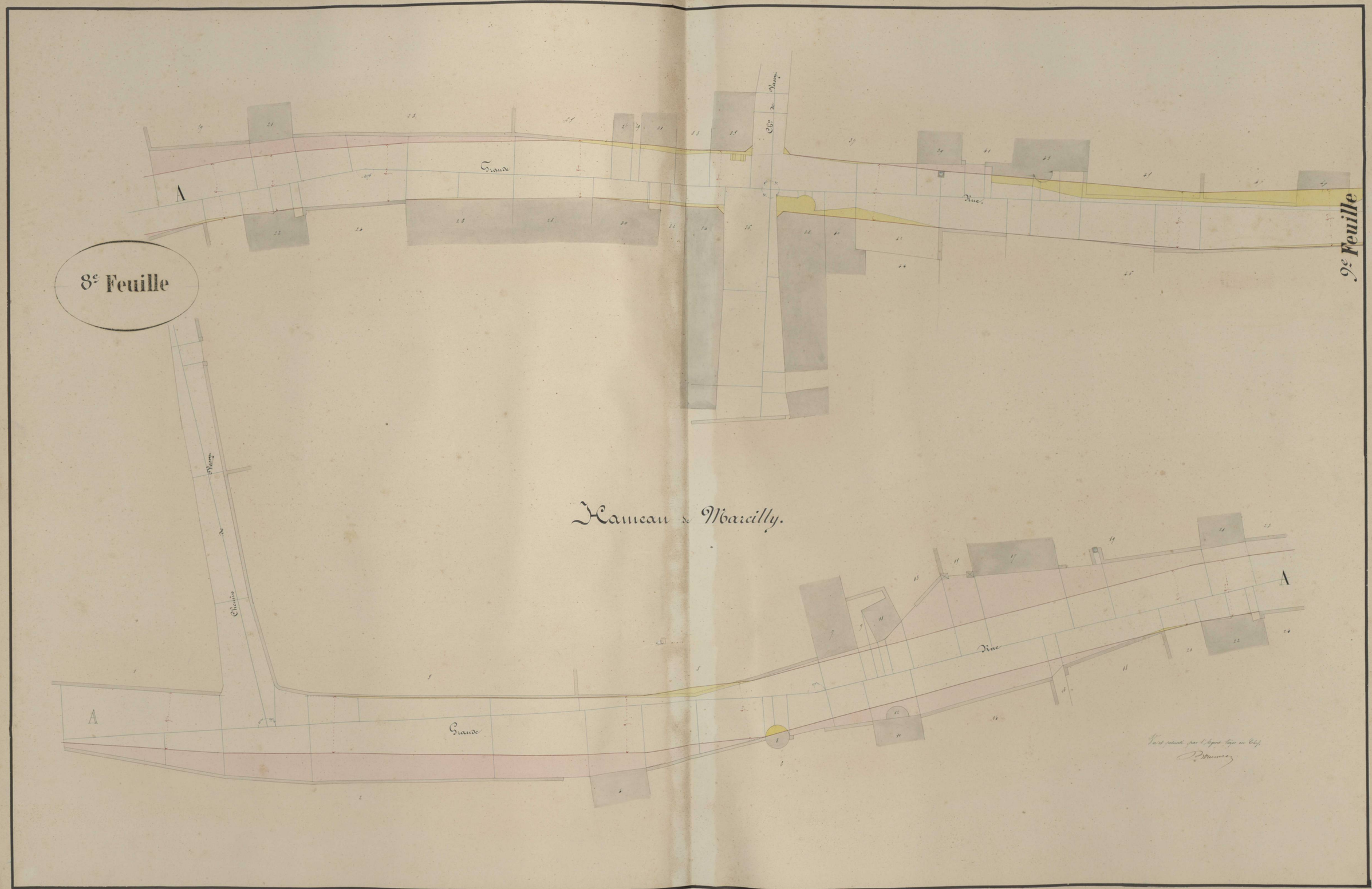
8e Feuille
9e Feuille
Hameau de Marcilly.
Grande
Rue
Chemin de Vassy
A
A
A
Vu et présenté par l'Agent Voyer en Chef,
Boumeau

316/12

9e Feuille

8e Feuille

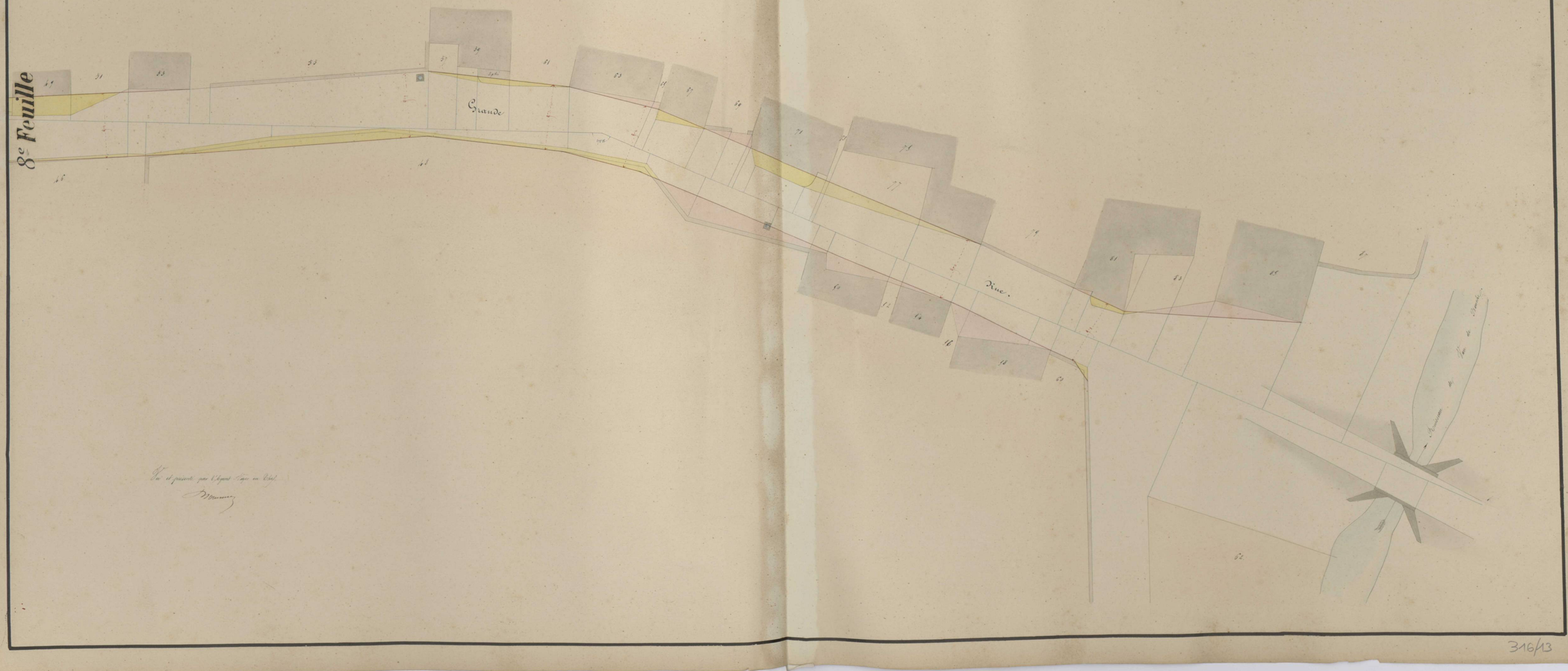


Vu et présenté par l'Agent Voyer en Chef.

316/13


11e Feuille
Hameau de Tour-de-Pré.
10e Feuille
12e Feuille
Ruelle
Puits
Daumas
Clou
Rue
Rue
de
la
Poulouse

316/14

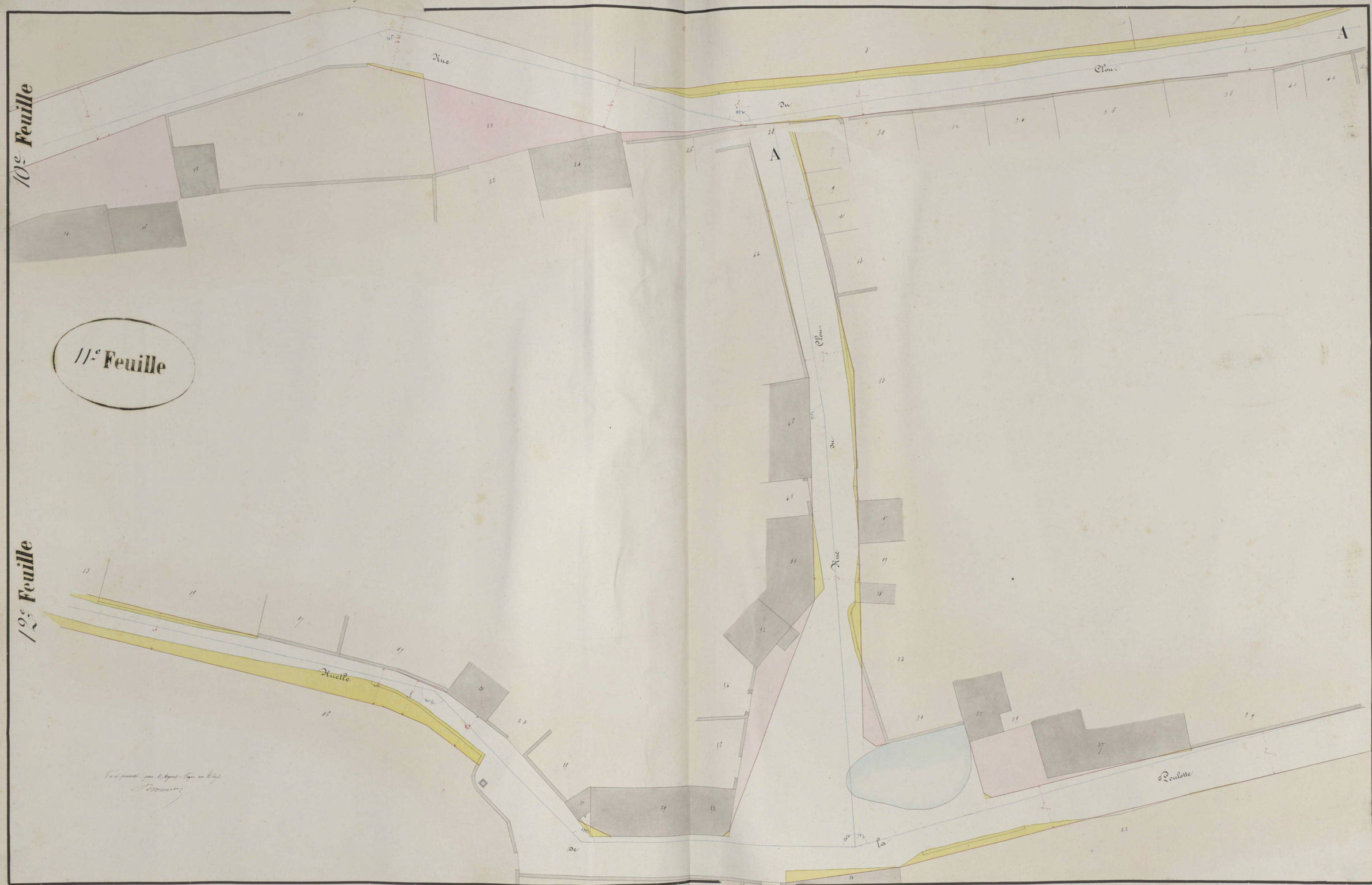
10e Feuille
11e Feuille
12e Feuille
Rue
du
Clou
A
A
Clou
du
Rue
Ruelle
de
la
Poulotte

316/15

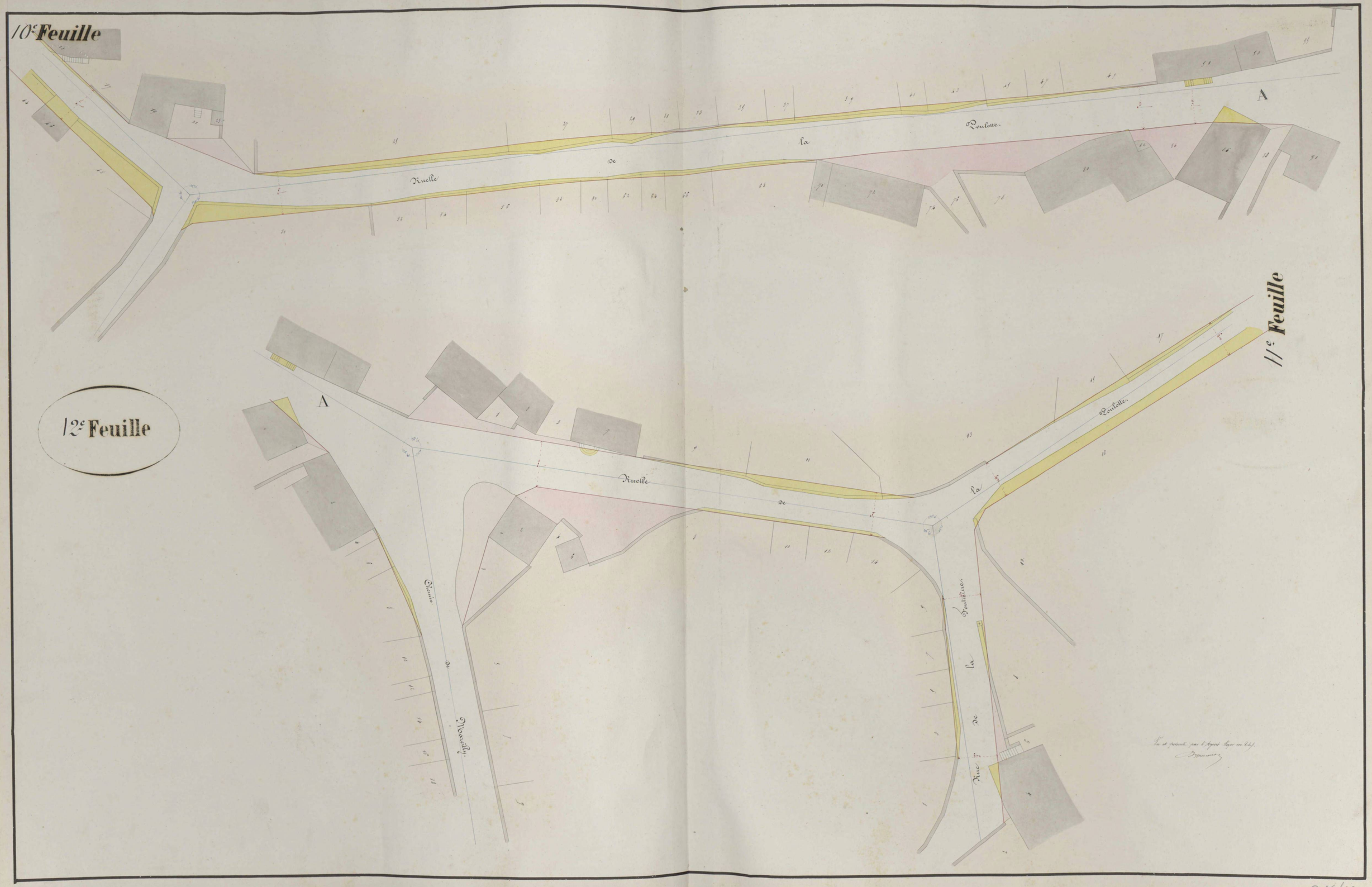
10e Feuille
12e Feuille
11e Feuille
Ruelle de la Poulotte
Ruelle de la Poulotte
Chemin de Marcilly
Rue de la Fontaine
A
A

316/16

# TABLEAU DES RUES ET AUTRES VOIES PUBLIQUES

*avec les numéros des propriétés, leur nature et les noms des propriétaires.*

| NOMS des RUES ET PLACES. | NUMÉROS des feuilles. | NUMÉROS des propriétés. | NOMS des PROPRIÉTAIRES. | NATURE des PROPRIÉTÉS. |
|---|---|---|---|---|
| | | | Provency. Bourg. | |
| | | | ~~~ | |
| Impasse du | | 1 | Devoir, veuve | terre |
| Paubonne | | 3 | Dussin, veuve | id |
| Vasotte. | | 5 | Mavotte, Jean | bâtiment |
| | | 7 | Philippe, Denis | id |
| | | 2 | Lacour, Jean | terre |
| | | 4 | Mavotte, Jean | bâtiment |
| | | 6 | Clerc, Claude | id |
| | | 8 | Dussin, veuve | id |
| | | 10 | | passage com.ns |
| | | 12 | Dijoux, Michel | bâtiment |
| | | 14 | id | terre |
| | | | | |
| Rue de | | 1 | Devoir, veuve | bâtiment |
| la | | 3 | id | id |
| Côte Grelot. | | 5 | | cour commune |
| | | 7 | Baudenet, Justin | terre |
| | | 9 | id | id |
| | | 11 | | aulle com.ne |
| | | 13 | Picard, Denis | terre |
| | | 15 | Baudenet, Benoît | cour |
| | | 17 | id | bât.t |
| | | 2 | Philippe, veuve | id |
| | | 4 | Balaci, Jean | id |
| | | 6 | Devoir, veuve | terre |
| | | 8 | Dussin, veuve | id |
| | | 10 | Balaci, Jean Baptiste | bâtiment |
| | | 12 | id | cour |
| | | 14 | id | jardin |
| | | 15 | Philippe, Denis | bâtiment |
| | | | | |
| Carrefour | | 1 | Picard, veuve | bâtiment |
| de la | | 3 | Picard, Jean | id |
| Baillie. | | 5 | id | jardin |
| | | 2 | Picard, veuve | bâtiment |
| | | 4 | Baudenet, Benoît | jardin |
| | | 6 | Picard, Jean | hangar |
| | | 8 | id | bâtiment |
| | | 10 | Cauy, Hubert | cour |
| | | 12 | id | bâtiment |
| | | | | |
| Rue de | | 1 | Baudenet, Benoît | cour |
| l'Eglise. | | 3 | id | bâtiment |
| | | 5 | id | cour |
| | | 7 | id | bâtiment |
| | | 9 | | cour |
| | | 11 | Dijoux, Michel | bâtiment |
| | | 13 | id | jardin |
| | | 15 | id | terre |
| | | 17 | Lacour, Gabriel | maison |
| | | 19 | | passage com.n |
| | | 21 | Coquibus, Barthélemy | emplacement |
| | | 23 | id | bâtiment |
| | | 2 | La Commune | place publique |
| | | 4 | Dussin, Hérétins | bâtiment |
| | | 6 | id | jardinet |
| | | 8 | id | cour |
| | | 10 | id | bâtiment |
| | | 12 | | jardin com.n |
| | | 14 | Lacour, Jean | bâtiment |

| NOMS des RUES ET PLACES. | NUMÉROS des feuilles. | NUMÉROS des propriétés. | NOMS des PROPRIÉTAIRES. | NATURE des PROPRIÉTÉS. |
|---|---|---|---|---|
| Rue de | | 15 | Mounier, Jean L. | bâtiment |
| l'Eglise. | | 18 | Dijoux, Francis | id |
| | | 20 | Budot, Jacques | cour |
| | | 22 | id | bâtiment |
| | | 24 | Coquibus, Barthélemy | id |
| | | 26 | id | id |
| | | 28 | id | id |
| | | 30 | | id |
| | | 32 | | id |
| | | 34 | | id |
| | | 36 | | id |
| | | 38 | | id |
| | |

# TABLEAU DES RUES ET AUTRES VOIES PUBLIQUES

*avec les numéros des propriétés, leur nature et les noms des propriétaires.*

| NOMS des RUES ET PLACES. | NUMÉROS des feuilles. | NUMÉROS des propriétés. | NOMS des PROPRIÉTAIRES. | NATURE des PROPRIÉTÉS. |
|---|---|---|---|---|
| Chemin de la Vierge | | 5 | Moreau Jean | bâtiment |
| | | 7 | Ricard Denys | id |
| | | 9 | id | cour |
| | | 11 | id | jardin |
| | | 13 | id | bâtiment |
| | | 15 | Cinquet Hilbert | id |
| | | 2 | Cartier | terre |
| | | 4 | Bonnay Guillemain | id |
| | | 6 | Baudenon Claude | id |
| | | 8 | id | bâtiment |
| Rue du Pré Pelu | | 1 | Rapperneau Louis | bâtiment |
| | | 3 | id | cour |
| | | 5 | id | jardin |
| | | 7 | Ricard Félix | cour |
| | | 9 | id | bâtiment |
| | | 11 | Moreau Joseph | id |
| | | 13 | id | chènevière |
| | | 15 | La Commune | terre |
| | | 17 | Houdun Hennis | cour |
| | | 19 | id | jardin |
| | | 21 | id | bâtiment |
| | | 23 | Raisson veuve | id |
| | | 25 | Haran Jean | id |
| | | 27 | id | cour |
| | | 29 | Haran Claude | bâtiment |
| | | 31 | Raisson veuve | id |
| | | 33 | id | jardin |
| | | 35 | Coquibus François | id |
| | | 37 | Bresson Jean | bâtiment |
| | | 39 | id | cour |
| | | 41 | id | bâtiment |
| | | 43 | id | terre |
| | | 2 | Ricard Pierre | terre |
| | | 4 | | cour commune |
| | | 6 | Molenne Hilbert | jardin |
| | | 8 | id | bâtiment |
| | | 10 | Rapperneau Denis | masure |
| | | 12 | Molenne Hilbert | jardin |
| | | 14 | id | bâtiment |
| | | 15 | Clavin Hubert | verger |
| | | 18 | id | bâtiment |
| | | 20 | id | cour |
| | | 22 | id | terre |
| | | 24 | id | bâtiment |
| | | 26 | id | cour |
| | | 28 | id | bâtiment |
| | | 30 | id | terre |
| | | 32 | Conseille François | jardin |
| | | 34 | | passage commun |
| | | 36 | Raillot Nicolas | bâtiment |
| | | 38 | id | cour |
| | | 40 | id | jardin |
| | | 42 | id | pressoir |
| | | 44 | id | terre |
| Chemin de l'Abreuvoir | 1 | | Moreau Joseph | chènevière |
| | 3 | | Ricard Félix | id |
| | 5 | | Ricard Jean | id |
| | 7 | | Mary Jean | id |
| | 9 | | Sabour Nicolas | id |

| NOMS des RUES ET PLACES. | NUMÉROS des feuilles. | NUMÉROS des propriétés. | NOMS des PROPRIÉTAIRES. | NATURE des PROPRIÉTÉS. |
|---|---|---|---|---|
| Chemin de l'Abreuvoir | | 11 | Clavin Hubert | chènevière |
| | | 13 | Mauvin Etienne | id |
| | | 15 | Mauvin Claude | id |
| | | 17 | Baudenon Claude | id |
| | | 19 | Moreau Denis | id |
| | | 21 | Guenry Jean | id |
| | | 23 | Sabour veuve | id |
| | | 25 | Baudenon Jean | id |
| | | 27 | Radet à Cuellay | id |
| | | 29 | Cunault Jean | id |
| | | 31 | Bressan Jean | id |
| | | 33 | Mauvin Claude | id |
| | | 35 | La Commune | Pavé |
| | | 37 | La Commune | jardin |
| | | 39 | | terre |
| | | 41 | Baudenon | id |
| | | 43 | Chevy Claude | jardin |
| | | 45 | id | bâtiment |
| | | 2 | La Commune | terre |
| Grande rue | | 1 | Margue Henry | terre |
| | | 3 | id | id |
| | | 5 | Marette Jean Mary | id |
| | | 7 | id | bâtiment |
| | | 9 | id | jardin |
| | | 11 | id | bâtiment |
| | | 13 | Margue Denis | cour |
| | | 15 | id | entrée |
| | | 17 | Richard veuve | bâtiment |
| | | 19 | id | cour |
| | | 21 | id | bâtiment |
| | | 23 | id | verger |
| | | 25 | Chevy Jean | terre |
| | | 27 | id | bâtiment |
| | | 29 | | jardin cour |
| | | 31 | Jard veuve | bâtiment |
| | | 33 | Renaud Joseph | cour |
| | | 35 | Moreau Jean | bâtiment |
| | | 37 | Chevy Etienne | terre |
| | | 39 | Bassesporte Claude | bâtiment |
| | | 41 | Devin | cour |
| | | 43 | id | bâtiment |
| | | 45 | id | terre |
| | | 47 | Devoir veuve | id |
| | | 49 | id | bâtiment |
| | | 51 | | cour commune |
| | | 53 | Carillon | bâtiment |
| | | 55 | Faure Pierre | terre |
| | | 57 | Chaid Hyppolite | cour |
| | | 59 | id | bâtiment |
| | | 61 | | cour commune |
| | | 63 | Pinet veuve | bâtiment |
| | | 67 | | jardin cour |
| | | 69 | Rousseau Félix | cour |
| | | 71 | Pichot veuve | bâtiment |
| | | 73 | | jardin cour |
| | | 75 | Dupré veuve | bâtiment |
| | | 77 | id | cour |
| | | 79 | Faure Pierre | id |

| NOMS des RUES ET PLACES. | NUMÉROS des feuilles. | NUMÉROS des propriétés. | NOMS des PROPRIÉTAIRES. | NATURE des PROPRIÉTÉS. |
|---|---|---|---|---|
| Grande rue | | 81 | Faure Denis | bâtiment |
| | | 83 | | cour commune |
| | | 85 | | bâtiment |
| | | 87 | | terre |
| | | 2 | Veuve Pinet | id |
| | | 4 | id | grange |
| | | 6 | id | cour |
| | | 8 | | id |
| | | 10 | id | bâtiment |
| | | 12 | id | jardin |
| | | 14 | id | terre |
| | | 16 | | jardin |
| | | 18 | Carillon Etienne | jardin |
| | | 20 | | cour commune |
| | | 22 | Chevy Jean Denis | bâtiment |
| | | 24 | Chevy Etienne | terre |
| | | 25 | id | bâtiment |
| | | 28 | id | id |
| | | 30 | Renaud Joseph | id |
| | | 32 | id | cour |
| | | 34 | id | bâtiment |
| | | 36 | Ricard Claude | bâtiment |
| | | 40 | Hugnet Etienne | id |
| | | 42 | id | place à fumier |
| | | 44 | id | jardin |
| | | 46 | Carillon | terre |
| | | 48 | Pinet veuve | id |
| | | 50 | Hugot Louis | bâtiment |
| | | 52 | | jardin cour |
| | | 54 | Bain Nicolas | bâtiment |
| | | 56 | | jardin cour |
| | | 58 | Hugot Louis | bâtiment |
| | | 60 | id | jardin |
| | | 62 | La Commune | terre |
| Chemin de la Tour de Pic | | 1 | Hapice d'Auxillay | terre |
| | | 3 | id | id |
| | | 5 | Faure Claude | id |
| | | 7 | Brouillard Louis | id |
| | | 9 | Pitillot Jacques | id |
| | | 11 | Caquereau Jean | id |
| | | 13 | Pitillot Jacques | id |
| | | 14 | Carillon Jacques | id |
| | | 17 | Goudrin Denis | bâtiment |
| | | 19 | id | cour |
| | | 21 | id | bâtiment |
| | | 23 | Renaud Nicolas | terre |
| | | 2 | Moreau veuve | id |
| | | 4 | id | bâtiment |
| Rue de la Poulotte | | 6 | id | hangar |
| | | 8 | | cour commune |
| | | 10 | Brouillard Louis | bâtiment |
| | | 12 | Mauvin Jean | id |
| | | 14 | Gaiel | id |
| | | 15 | Goudrin Hilbert | id |
| | | 18 | id | id |
| | | 20 | id | terre |
| | | 22 | Renaud veuve | id |

| NOMS des RUES ET PLACES. | NUMÉROS des feuilles. | NUMÉROS des propriétés. | NOMS des PROPRIÉTAIRES. | NATURE des PROPRIÉTÉS. |
|---|---|---|---|---|
| Rue du Puits Dauneau | | 24 | Philippe Jean | bâtiment |
| | | 25 | id | jardin |
| | | 28 | Meunier Jean | cour |
| | | 30 | Boursier Casimir | terre |
| | | 32 | Mercicard Louis | vigne |
| | | 34 | Mary Charles | id |
| | | 36 | Philippe Louis | id |
| | | 38 | Budet Jacques | id |
| | | 40 | Coquibus Mathieu | id |
| | | 42 | Mercicard Germain | id |
| | | 44 | Caillon Jacques | id |
| | | 45 | id | bâtiment |
| | | 46 | id | cour |
| | | 48 | id | bâtiment |
| | | 50 | id | id |
| | | 52 | Faure Claude | bâtiment |
| | | 54 | id | cour |
| | | 56 | Durand Marcellin | cour |
| | | 58 | id | bâtiment |
| Ruelle du Puits Dauneau | | 1 | Gaiel | bâtiment |
| | | 3 | Bailly veuve | id |
| | | 5 | id | cour |
| | | 7 | Moreau veuve | bâtiment |
| | | 9 | Mion fils | cour |
| | | 11 | id | bâtiment |
| | | 13 | id | cour |
| | | 15 | id | terre |
| | | 17 | Ribeulet Louis | vigne |
| | | 19 | Hugnet Henri | terre |
| | | 21 | id | bâtiment |
| | | 23 | Hugnet Henri | jardin |
| | | 25 | Hugnet Jacques | id |
| | | 27 | | cour commune |
| | | 29 | Ribeulet Louis | bâtiment |
| | | 31 | id | id |
| | | 33 | id | cour |
| | | 35 | Caillon Désiré | bâtiment |
| | | 2 | Meunier Jean | id |
| | | 4 | | cour commune |
| | | 6 | Veuve Moreau | bâtiment |
| | | 8 | Faure Jean | cour |
| | | 10 | id | jardin |
| | | 12 | Hugnet Henri | jardin |
| | | 14 | Faure Claude | vigne |
| | | 16 | Ricard Hilbert | terre |
| | | 18 | Carcher Joseph | id |
| | | 20 | Pitillot Jacques | id |
| | | 22 | | verger |
| | | 24 | Hugnet Caroline | bâtiment |
| | | 26 | id | cour |
| | | 28 | Ricard Hilbert | bâtiment |
| | | 1 | Faure Claude | terre |
| | | 3 | Brouillard Louis | vigne |
| | | 5 | Ricard Hilbert | bâtiment |
| | | 7 | id | cour |
| | | 9 | id | id |
| | | 11 | id | maison |
| | | 13 | id | jardin |
| | | 15 | Caillon Désiré | bâtiment |
| | | 17 | Carcher Joseph | cour |

316/18

# TABLEAU DES RUES ET AUTRES VOIES PUBLIQUES

***avec les numéros des propriétés, leur nature et les noms des propriétaires.***

| NOMS des RUES ET PLACES. | NUMÉROS des feuilles. | NUMÉROS des propriétés. | NOMS des PROPRIÉTAIRES. | NATURE des PROPRIÉTÉS. |
|---|---|---|---|---|
| Rue de la Poulotte | | 19 | Garchet, Joseph | bâtiment |
| | | 21 | id | cour |
| | | 23 | id | jardin |
| (suite) | | 25 | Boisseau | vigne |
| | | 27 | Huonet, Henri | id |
| | | 29 | Garchet, Joseph | id |
| | | 31 | Minard, Alexandre | id |
| | | 33 | Renaud, Louis | id |
| | | 35 | Garchet, Joseph | id |
| | | 37 | Renaud, Aimé | id |
| | | 39 | Dussin | id |
| | | 41 | Renaud, Aimé | id |
| | | 43 | Moreau, veuve | id |
| | | 45 | Cagneau, Jean-Jacques | id |
| | | 47 | Edillet, Jacques | id |
| | | 49 | Renaud, Aimé | id |
| | | 51 | Caillon, Pierre | bâtiment |
| | | 53 | Edillet, Jacques | id |
| | | 55 | | cour commune |
| | | 2 | Dicard, Germain | terre |
| | | 4 | id | bâtiment |
| | | 6 | | cour commune |
| | | 8 | Caillon, Claude | cour |
| | | 10 | id | bâtiment |
| | | 12 | | passage commun |
| | | 14 | Brouillard, Louis | vigne |
| | | 16 | Caillon, Claude | id |
| | | 18 | Bresson, Claude | id |
| | | 20 | Dijoux, Benoni | id |
| | | 22 | Edillet, Jacques | id |
| | | 24 | Dicard, Hilbert | id |
| | | 26 | Gauché, François | id |
| | | 28 | Minard, François | id |
| | | 30 | id | bâtiment |
| | | 32 | id | cour |
| | | 34 | id | bâtiment |
| | | 36 | id | cour |
| | | 38 | Renaud, Jean | terre |
| | | 40 | Riboulet, Louis | bâtiment |
| | | 42 | id | terre |
| | | 44 | Caillon, Désiré | id |
| | | 46 | Garchet, Joseph | verger |
| | | 48 | id | terre |
| | | 50 | Baudenet, Thomas | id |
| | | 52 | Philippe, Denis | id |
| | | 54 | Cuinquet, Hilbert | id |
| | | 56 | Gibard, Claude | id |
| | | 58 | Cuinquet, Hilbert | id |
| | | 60 | Moreau, veuve | id |
| | | 62 | Caillon, Désiré | id |
| | | 64 | Dicin | id |
| | | 66 | Renaud, Jean | id |
| | | 68 | Boisseau, Alphonse | id |
| | | 70 | Caillon, Jacques | fontaille |
| | | 72 | id | bâtiment |
| | | 74 | id | terre |
| | | 76 | | pailler |
| | | 78 | Riboulet, Louis | terre |
| | | 80 | Jacquet, Jean | bâtiment |
| | | 82 | id | parc |
| | | 86 | | cour commune |

| NOMS des RUES ET PLACES. | NUMÉROS des feuilles. | NUMÉROS des propriétés. | NOMS des PROPRIÉTAIRES. | NATURE des PROPRIÉTÉS. |
|---|---|---|---|---|
| Rue de la Poulotte | | 85 | Chaffard, Jacques | bâtiment |
| | | 87 | | vieille muraille |
| | | 91 | Chaffard, Jacques | bâtiment |
| Chemin de Moraillon | | 1 | Cagneau, Jean | bâtiment |
| | | 3 | La Commune | table |
| | | 1 | Chevy, père | vigne |
| | | 2 | Moreau, Jean | id |
| | | 2 | Chaffard, Jacques | bâtiment |
| | | 4 | id | jardin |
| | | 6 | id | bâtiment |
| | | 8 | Picard, Claude | vigne |
| | | 10 | id | id |
| | | 12 | Farre, Claude | id |
| | | 14 | Caillon, Désiré | id |
| | | 16 | Farre, Claude | id |
| Ruelle de la Poulotte | | 1 | Renaud, Emy | cour |
| | | 3 | id | bâtiment |
| | | 5 | | cour commune |
| | | 7 | Cagneau, Jean | bâtiment |
| | | 9 | id | jardin |
| | | 11 | Garcon, Jean | vigne |
| | | 13 | Goudrier, Hilbert | id |
| | | 15 | Picard, Hilbert | id |
| | | 17 | Farre, Claude | id |
| | | 19 | Dussin, Jean | terre |
| | | 21 | id | bâtiment |
| | | 23 | id | cour |
| | | 25 | Durand, Jacques | id |
| | | 27 | id | fontaille |
| | | 29 | id | bâtiment |
| | | 31 | id | terre |
| | | 33 | Goudrier, Désiré | bâtiment |
| | | 35 | id | cour |
| | | 37 | Philippe, Denis | bâtiment |
| | | 39 | id | terre |
| | | 41 | Farre, Claude | id |
| | | 1 | Cagneau, Jean | bâtiment |
| | | 4 | id | cour |
| | | 6 | id | bâtiment |
| | | 8 | id | terre |
| | | 10 | Riboulet, Louis | vigne |
| | | 12 | Renaud, Jean | id |
| | | 14 | Chevy, Désiré | id |
| | | 16 | Bois | verger |
| | | 18 | id | cour |
| | | 20 | id | bâtiment |
| | | 22 | id | terre |
| Rue de la Fontaine | | 1 | Calmeau, Jean | vigne |
| | | 3 | Dijoux, Benoni | id |
| | | 5 | Barbier, Jean | id |
| | | 7 | Bonnin, Casimir | id |
| | | 9 | Gibert, Jean | id |
| | | 2 | Boisseau | id |
| | | 4 | id | bâtiment |
| | | 6 | id | jardin |
| | | 8 | id | cour |

1500W316/19

-2-

MINISTÈRE
DE L'INTÉRIEUR

DÉPARTEMENT
DE L'YONNE

ARRONDISSEMENT
d'Avallon

AGENCE
de l'Isle-s-Serein

COMMUNE
de Provency.

M Courcier
Agent-Voyer cantonal

M Gouot,
Agent-Voyer d'arrondissement

M Minne,
Agent-Voyer en chef

Travaux communaux.

~~SERVICE VICINAL~~

~~CHEMIN~~ ~~N°~~

d à

PROJET DE nivellement
de l'ancien cimetière
~~sur une longueur de et une largeur de mètres~~
~~non compris talus, fossés, banquettes ou autres ouvrages accessoires.~~

Plan général

Echelle de 0.005 par mètre

Vu et

Auxerre, le 190 .

*Le Préfet de l'Yonne,*

Dressé par l'Agent-Voyer cantonal soussigné.
A l'Isle-s-Serein le 8 7bre 1910.

Vu et vérifié par l'Agent-Voyer d'arrondissement soussigné.
A , le 190 .

Vu pour être annexé à la délibération de la commission départementale en date de ce jour.
Auxerre, le 190 .
*Le Secrétaire,* *Le Président,*

Présenté par l'Agent-Voyer en chef soussigné.
Auxerre, le 190 .

1500 W 316\20

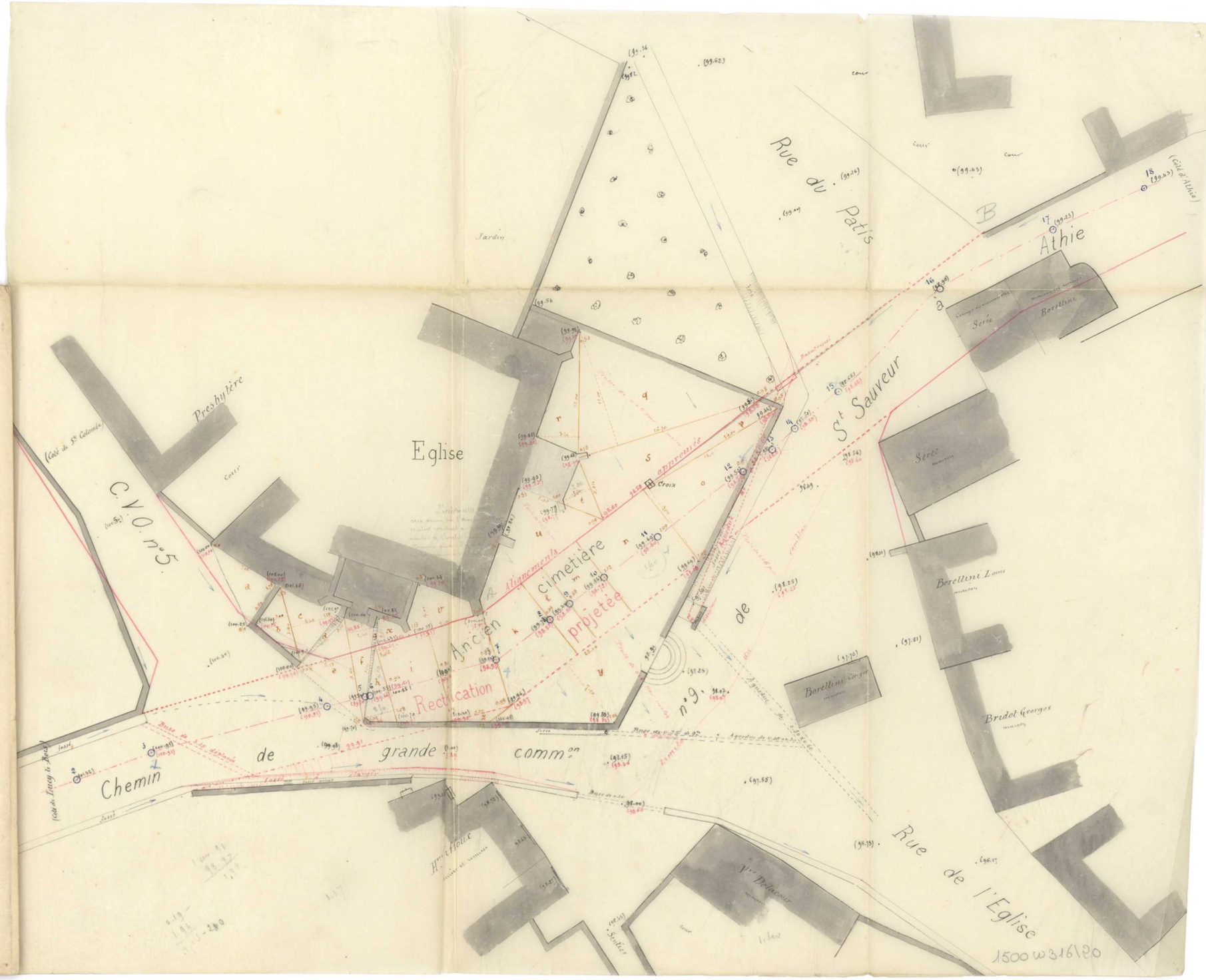


1500 W 316\20

4

Département de l'Yonne

COMMUNE d e **PROVENCY**

Projet de **modification des alignements de la rue du Niéplet au hameau de GENOUILLY**

**Plan des alignements**
xxxxxxxxxxxxxxxxxxxxxxxxxxxx

Echelle : **1/200ème**

**Dressé par l'Ingénieur des T. P. E. soussigné,**
**AVALLON, le 20 février 1981**

**B. MILLOT**

VU pour être annexé à la délibération du Conseil Municipal en date du 01 DEC. 1980

Le 07 MARS 1981

Le Maire,

VU,

Le 23 MARS 1981

Le Commissaire-Enquêteur,

VU :

AVALLON, le 02 AVR. 1981

Le Sous-Préfet

Signé : YVES VAN HAECKE

J500w316\21

Côté gauche

1-3 - Alignement reliant le point 1 situé à l'angle saillant Sud Ouest de l'immeuble n° 33 au point 3 situé à l'angle saillant Nord Ouest de l'immeuble n° 37

3-5 - Alignement confondu avec la façade de l'immeuble n° 37.

5-7 - Alignement reliant le point 5 situé à l'angle saillant au point 7 situé à l'angle Nord Ouest de la saillie sur façade de l'immeuble 41.

7-9 - Alignement reliant le point 7 précédemment défini au point 9 situé à l'angle Nord Ouest du mur de clôture de la propriété 43 et à 26,75 m du point 7.

Côté droit

Point 2 - Point pris sur l'alignement conservé à 15,85 m de l'angle Nord Est de l'immeuble n° 32.

2-4 - Alignement parallèle à l'alignement opposé 3-5 et à 7 m de distance

4-6 - Alignement parallèle à l'alignement opposé 5-7 et à 7 m de distance

6-8 - Alignement parallèle à l'alignement opposé 7-9 et à 7 m de distance.

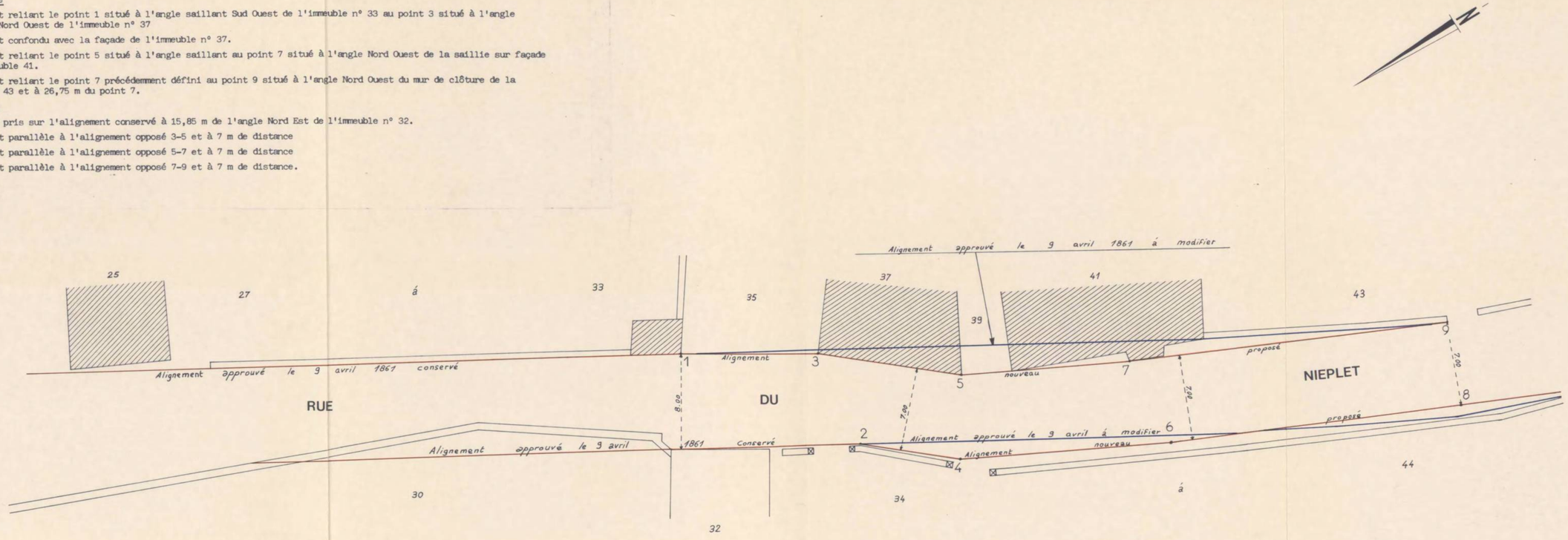


1500W316/21

DÉPARTEMENT

de

L'YONNE.

ARRONDISSEMENT

d'Avallon

CANTON

de Quarré-les-Combes.

SERVICE VICINAL.

# COMMUNE

DE

# St-BRANCHER.

## PLAN D'ALIGNEMENT.

AUXERRE, TYPOGRAPHIE CH. GALLOT.

1500 W 336/1

# PROCÈS-VERBAL DU TRACÉ DES ALIGNEMENTS.

| NOMS DES RUES. | INDICATION DES ALIGNEMENTS. COTÉ DROIT. | INDICATION DES ALIGNEMENTS. COTÉ GAUCHE. | LARGEURS ADOPTÉES. |
|---|---|---|---|
| Commune de St Brancher. | | | |
| Rue du Pont-Riault. | 1° Façade Nord du Bât. N°2 conservée.<br>2° Ligne Droite entre le 2e angle de ce Bât. et un angle saillant dans la propriété N°12. | 1° Ligne Droite de raccordement sur la limite de la cour de la mairie Garnier et aboutissant à 6m de Distance du 2e angle du Bât. N°2.<br>2° Ligne Droite parallèle à l'alignt opposé à 6m de Distance | 6m 00<br>6m 00 |
| Rue de St Aubin. | 1° Façade Nord Bât. N°2 conservée du 1er au 2e angle.<br>2° Ligne Droite entre ce 2e angle et un point pris à 8m de Distance du Premier angle du mur Nord intérieur<br>3° Ligne Droite de raccordement avec l'alignt précédent et aboutissant au 1er angle saillant du mur N°16.<br>4° Pignon de ce mur conservé. | 1° Ligne Droite entre le Premier angle du mur Nord intérieur et un point pris à 8m de Distance du 1er angle saillant du mur N°16<br>2° Ligne Droite de raccordement avec l'alignt précédent, se prolongeant parallèlement et à 8m de Distance au parement intérieur de ce même mur. | 8m 00<br>8m 00 |
| Rue de la Paix. | 1° Ligne Droite parallèle à 5m de Distance.<br>2° id id | 1° Limite N° 1er conservée.<br>2° Ligne Droite entre le 1er angle de la cour N° 3 et le 1er angle du Bât. N°9. | 5m 00<br>6m 00 |
| Rue St Amon. | 1° Limite de la cour N° 2 conservée.<br>2° Ligne Droite entre le 2e angle de cette cour et un point pris à 8m de l'extrémité de l'alignt opposé.<br>3° Ligne Droite parallèle à l'alignt opposé à 8m de Distance.<br>4° id id<br>5° id id | 1° Ligne Droite entre le 1er et le Premier angle du Bât. N°1er<br>2° Ligne Droite entre ce Premier angle et le 1er angle du Bât. N°9 se prolongeant comme au plan.<br>3° Ligne Droite déterminée par le parement du mur N°15, se prolongeant jusqu'au face le 1er angle rentrant de la ppté N°19.<br>4° Ligne Droite de raccordement avec l'alignt précédent et aboutissant au 1er angle de la ppté N°21.<br>5° Ligne Droite parallèle à cet angle et se prolongeant comme au plan. | 8m 00<br>8m 00<br>8m 00 |
| Rue du Chazme. | 1° Ligne Droite entre le 1er angle du Bât. N°6 et le 1er angle du Bât. N°10, se prolongeant comme au plan. | 1° Ligne Droite parallèle à l'alignt opposé à 6m de Distance. | 6m 00 |
| Rue de Villiers-Vonains. | 1° Ligne Droite entre le 2e angle de l'aisle descendante du Bât. N°2 et un point pris à 1m 20 en arrière du 1er angle du Bât. N°6.<br>2° Ligne Droite de raccordement avec l'alignt précédent sur la 1re face latérale du Bât. N°6 et aboutissant au 2e angle du N°10. | 1° Ligne parallèle à l'alignt opposé à 8m de Distance<br>2° id id | 8m 00<br>8m 00 |
| Hameau de Villiers-Vonains. | | | |
| Chemin de grande comm.n N°33. | 1° Limites actuelles conservées.<br>2° Parement du mur de clôture N°6 conservé.<br>3° Ligne Droite entre le 2e angle de ce mur et le 1er angle du mur N°10.<br>4° Parement de ce mur conservé.<br>5° Ligne Droite entre le 2e angle de ce mur et le 2e angle du Bât. N° 22.<br>6° Ligne Droite entre cet angle et un point pris à 8m du 1er angle du mur N°21.<br>7° Ligne Droite parallèle à l'alignt opposé à 8m de Distance.<br>8° Courbe parallèle à 8m de Distance.<br>9° Ligne Droite parallèle à l'alignt opposé à 8m de Distance<br>10° Alignements parallèles à ceux opposés à 8m de Distance<br>11° Ligne Droite déterminée par la 1re partie du mur N°60 se prolongeant comme au plan. | 1° Limites actuelles conservées jusqu'à la rue du Pont-Riault. Observé excepté le mur N°15 soumis à reculement comme au plan.<br>2° Ligne Droite conservant les N°s 17 et 19.<br>3° Ligne Droite déterminée par le parement intérieur du mur N°21, se prolongeant jusqu'à la rencontre de l'alignt suivant.<br>4° Courbe de raccordement comme au plan.<br>5° Ligne Droite déterminée par la façade N°15 et le parement du mur N°23, se prolongeant comme au plan.<br>6° Alignements Opposés comme au plan.<br>7° Ligne parallèle à l'alignt opposé à 8m de Distance<br>8° Ligne brisée parallèle à 8m de Distance.<br>9° Ligne Droite parallèle à l'alignt opposé à 8m de Distance<br>10° Courbe parallèle à elle opposé à 8m de Distance | 8m 00<br>8m 00<br>8m 00<br>8m 00 |

| NOMS DES RUES. | INDICATION DES ALIGNEMENTS. COTÉ DROIT. | INDICATION DES ALIGNEMENTS. COTÉ GAUCHE. | LARGEURS ADOPTÉES. |
|---|---|---|---|
| | 12° Ligne brisée de raccordement Opposée comme au plan.<br>13° Ligne Droite déterminée par la 2e partie du mur N°60 se prolongeant comme au plan.<br>14° Courbe Opposée conformément au plan.<br>15° Ligne Droite déterminée par la Dernière partie de la propriété N°68, se prolongeant comme au plan. | 12° Ligne Droite parallèle à l'alignt opposé à 9m de Distance. | 8m 00<br>8m 00 |
| Ruelle du Pont-aux-Oiseaux. | 1° Façade N°2 conservée ainsi qu'une partie de la ppté N°4<br>2° Ligne parant d'un point pris sur la limite N°4, se prolongeant parallèlement à 4m de Distance de l'alignt opposé<br>3° Ligne Droite parallèle à l'alignt opposé à 4m de Distance<br>4° id id<br>5° Ligne Droite de raccordement avec l'alignt précédent et passant par la façade N°12. | 1° Ligne Droite entre le 1er angle du Bât. N°1er et un point pris sur la façade du Bât. N°9.<br>2° Ligne Droite entre ce point et le 2e angle saillant du Bât. N°9.<br>3° Ligne Droite entre ce angle et le Dernier de Dernier angle de ce Bâtiment<br>4° Ligne Droite entre ce Dernier angle et le 2e angle du Bât. N°13.<br>5° Ligne Droite entre ce angle et un point pris à 5m de l'extrémité de l'alignt opposé. | 4m 00<br>4m 00<br>4m 00<br>4m 00<br>6m 00 |
| Rue du Pont-aux-Oiseaux. | 1° Ligne parallèle à l'alignt opposé à 8m de Distance.<br>2° Ligne Droite entre le 1er angle de N°2 sur mur de la même propriété à le 1er angle<br>3° Ligne brisée conservant le mur de la propriété N°2.<br>4° Ligne Droite entre l'extrémité de ce mur N°2 et un point pris à 5m du 2e angle du Bât. N°21.<br>5° Ligne Droite entre un point pris à 6m de Distance de l'extrémité du mur N°23 et le 2e angle du Bât. N°22.<br>6° Ligne Droite entre ce angle et le Dernier angle du Bât. N°23, se prolongeant jusqu'au face le Dernier angle du Bât. N°39.<br>7° Ligne Droite se raccordant avec l'alignt précédent et aboutissant au 2e angle du Bât. N°41.<br>8° Ligne Droite entre ce point pris sur le parement du mur N°41 à 6m du 2e angle du jour de la ruelle Sollié d'Philippe.<br>9° Buttoir de ce mur conservé. | 1° Ligne Droite déterminée par la 1re façade du Bât. N°9, se prolongeant comme au plan.<br>2° Ligne parallèle à l'alignt opposé à 8m de Distance.<br>3° Ligne brisée parallèle à elle opposée à 8m de Distance<br>4° Ligne Droite parallèle à l'alignt opposé à 8m de Distance<br>5° id id à 6m de Distance<br>6° id id<br>7° id id<br>8° Ligne Droite se raccordant avec l'alignt précédent et aboutissant au 2e angle du jour de la ruelle Sollié d'Philippe.<br>9° Limites N°s 44 conservées. | 8m 00<br>8m 00<br>8m 00<br>6m 00<br>6m 00<br>6m 00<br>6m 00 |
| Rue du Creux d'Airain | 1° Ligne Droite parallèle à l'alignt opposé à 6m de Distance<br>2° Ligne brisée conservant le mur de la ppté N°14.<br>3° Ligne parallèle à l'alignt opposé à 6m de Distance<br>4° Ligne Droite entre le 1er angle de la cour N°10 et un point pris à 6m du 1er angle saillant de la ppté N°15.<br>5° Ligne brisée parallèle à elle opposée à 6m de Distance<br>6° Ligne Droite parallèle à l'alignt opposé à 6m de Distance | 1° Ligne Droite entre le 1er angle du N° 1er et un point pris à 6m de Distance du 1er angle du mur N°14.<br>2° Ligne brisée parallèle à elle opposée à 6m de Distance<br>3° Ligne Droite entre un point pris à 6m de Distance du Dernier angle du mur N°14 et le 2e angle saillant du mur N°13.<br>4° Mur conservé depuis ce angle jusqu'au 2e angle saillant.<br>5° Ligne Droite entre ce angle et le 1er angle saillant de la propriété N°15.<br>6° Ligne brisée conservant les limites actuelles depuis ce angle jusqu'au 2e angle du Bât. N°17<br>7° Ligne Droite entre ce angle et le 2e angle du Bât. N°17, se prolongeant comme au plan. | 6m 00<br>6m 00<br>6m 00<br>6m 00<br>6m 00<br>6m 00 |
| Rue du Lavoir. | 1° Ligne Droite entre le 2e angle du mur N°3 et le 2e angle du Bât. N°6<br>2° Ligne brisée conservant la façade principale du Bât.<br>3° Ligne Droite entre le Dernier angle de cette façade et le 2e angle du mur N° de la cour N°8, se prolongeant conformément au plan. | 1° Ligne parallèle à l'alignt opposé à 5m de Distance<br>2° Ligne brisée parallèle à elle opposée à 5m de Distance<br>3° Ligne Droite entre un point pris à 5m de Distance du Dernier angle de façade ppte du Bât. N°6 et le 2e angle du Bât. 17.<br>4° Ligne Droite entre ce angle et le Dernier angle de ce même Bât. | 5m 00<br>5m 00<br>5m 00 |

AUXERRE, IMP. CH. GALLOT.

336/2

# PROCÈS-VERBAL DU TRACÉ DES ALIGNEMENTS.

| NOMS DES RUES. | INDICATION DES ALIGNEMENTS. COTÉ DROIT. | INDICATION DES ALIGNEMENTS. COTÉ GAUCHE. | LARGEURS ADOPTÉES. |
|---|---|---|---|
| **Hameau d'Auxon.** | | | |
| Rue de Dr. Brancher | 1°. Ligne droite entre un point pris à 8m. de distance du 1er. angle du bât. No. 11 et le dernier angle du bât. No. 14. | 1°. Ligne droite entre le 1er. angle du bât. No. 3 et le 1er. angle du bât. No. 11. | 8m.00 |
| | | 2°. Ligne droite entre cet angle et le 1er. angle du bât. No. 14. | |
| | | 3°. Ligne droite parant de cet angle et se prolongeant comme au plan. | |
| Rue du Lavoir. | 1°. Ligne droite entre le 1er. angle du bât. No. 2 et le 1er. angle du bât. No. 8. | 1°. Ligne droite parallèle à l'alignt. apposé à 6m. de distance. | |
| | 2°. Ligne parallèle à l'alignt. apposé à 6m. de distance. | 2°. Ligne droite entre le 1er. angle du No. 11 et le 1er. angle du bassin du Lavoir. | 6m.00 |
| | 3e. id. id. | 3e. Ligne droite entre le 1er. angle du No. 15 et un angle dans le pignon intérieur du mur No. 17. | |
| | 4e. id. id. | 4e. Mur conservé à partir de cet angle jusqu'à son extrémité. | 6m.00 |
| | 5e. id. id. | 5e. Ligne droite entre cette extrémité et un point pris sur la limite de la cour No. 21. | 6m.00 |
| | | 6e. Ligne droite entre ce point et le dernier angle de la ppté. No. 23. | 6m.00 |
| Rue de St. Germain. | 1°. Ligne droite entre le 1er. angle du bât. No. 2 et un point pris à 8m. de distance du 1er. angle saillant du mur No. 11. | 1°. Ligne droite parallèle à l'alignt. apposé à 8m. de distance. | 8m.00 |
| | 2e. Ligne droite entre ce point et le dernier angle du bât. No. 26. | 2e. id. id. | |
| | | 3e. | 8m.00 |
| | 3e. Ligne droite entre cet angle et un point pris sur la 1re. face latérale du bât. No. 26 à 3m. en arrière du 1er. angle. | 4e. | |
| | | 5e. | 8m.00 |
| | 4e. Ligne droite de raccordement disposé comme au plan. | 6e. | |
| | 5e. Ligne droite entre le 1er. angle du bât. No. 32 et le 1er. angle du bât. No. 42. | 7e. Ligne droite entre un point pris sur la façade du bât. No. 41 à 8m. de l'extrémité de l'alignt. apposé et le dernier angle du bât. No. 52. | 8m.00 |
| | 6e. Ligne droite contenant les façades No. 48 et 49 et se prolongeant comme au plan. | 8e. Ligne droite parant de cet angle et se prolongeant parallèlement et à 8m. de distance de l'alignt. apposé. | 8m.00 |
| | 7e. Ligne droite parallèle à l'alignt. apposé à 8m. de distance. | 9e. Ligne droite parallèle à l'alignt. apposé à 8m. de distance. | |
| | 8e. id. id. | 10e. id. id. | 8m.00 |
| | 9e. Ligne droite entre le 1er. angle du bât. No. 64 et le 1er. angle du No. 72. | | |
| | 10e. Clôture de cette propriété conservée. | | 8m.00 |
| **Hameau de St. Aubin.** | | | |
| Grande Rue. | 1e. Ligne droite parallèle à l'alignt. apposé à 6m. de distance. | 1e. Ligne droite entre le 1er. angle du No. 1er. et l'angle formé par la naissance des toles. | 6m.00 |
| | 2e. Ligne droite de raccordement avec l'alignt. précédent et aboutissant au 1er. angle du No. 12. | 2e. Ligne droite entre cet angle et l'angle A de la propriété No. 8. | |
| | 3e. Ligne droite parallèle à l'alignt. apposé à 6m. de distance. | 3e. Partie de cette ppté. conservée. | |
| | 4e. id. id. | 4e. Ligne droite entre le 1er. angle saillant du bât. No. 17 et le 1er. angle du No. 9 se prolongeant jusqu'à la rencontre de l'alignt. précédent. | 6m.00 |
| | 5e. Ligne droite entre un point pris à 6m. du 1er. angle du No. 29 et le 1er. angle du No. 22. | 5e. Ligne droite entre le 1er. angle saillant du bât. No. 17 et le 1er. angle du No. 28. | |
| | 6e. Alignement disposé comme au plan. | 6e. Ligne droite entre cet angle et le 1er. angle du bât. No. 27. | 6m.00 |
| | 7e. Ligne droite parallèle à celle opposé à 6m. de distance. | 7e. Ligne droite déterminée par la façade No. 27 se prolongeant jusque sur la 1re. limite latérale de la ppté. No. 29. | 6m.00 |
| | 8e. Ligne droite parallèle à l'alignt. apposé à 6m. de distance. | 8e. Ligne brisée à raccorder avec l'alignt. précédent. | |
| | 9e. id. id. | | |
| | 10e. | | |

| NOMS DES RUES. | INDICATION DES ALIGNEMENTS. COTÉ DROIT. | INDICATION DES ALIGNEMENTS. COTÉ GAUCHE. | LARGEURS ADOPTÉES |
|---|---|---|---|
| | " | et aboutissant au 1er. angle du bât. No. 39. | 6m.00 |
| | | 2e. Ligne droite contenant les limites actuelles depuis cet angle jusqu'au 1er. angle du bât. No. 39. | 6m.00 |
| | | 3e. Ligne droite déterminée par la façade du bât. No. 39 et prolongeant jusque sur la 1re. limite latérale du bât. No. 43. | 6m.00 |
| | | 4e. Ligne droite se raccordant avec l'alignt. précédent et aboutissant au 1er. angle du No. 47. | |
| | | 5e. Mur No. 49 conservé. | 6m.00 |
| Rue de Quarré-les-Tombes | 1e. Ligne droite entre un point pris à 6m. de distance du 1er. angle du bât. No. 5 et le dernier angle du No. 10. | 1e. Ligne droite entre le 1er. angle du No. 5 et le 1er. angle du No. 9, prolongé comme au plan. | 6m. |
| | 2e. Propriété No. 12 conservée et régularisée conformément au plan. | 2e. Façade du bât. No. 9 conservée. | |
| | | 3e. Ligne entre le 1er. angle de ce bât. et le 1er. angle de la cour No. 15, interrompue en face le 1er. angle de la ppté No. 13. | |
| | | 4e. Ligne droite se raccordant avec l'alignt. précédent et aboutissant au dernier angle du bât. Chaume Mare. | 6m.00 |
| Rue de la Tour. | 1e. Ligne droite parallèle à l'alignt. apposé à 6m. de distance. | 1e. Limites actuelles conservées. | |
| | 2e. id. id. | 2e. Ligne droite entre le 1er. angle du No. 5 et le 1er. angle du bât. No. 9. | 6m.00 |
| | 3e. | 3e. Ligne droite entre cet angle et un point pris à 6m. de distance du 1er. angle saillant du mur No. 8. | 6m.00 |
| | 4e. Dernière partie du mur No. 8 conservée. | 4e. Ligne droite parallèle à l'alignt. apposé à 6m. de distance. | 6m.00 |
| | 5e. Mur No. 12 conservé. | 5e. id. id. | |

Tous les pans coupés seront disposés conformément au plan.

AUXERRE, IMP. CH. GALLOT.

336/3

# PLAN GÉNÉRAL.

*Vu et approuvé, conformément à notre arrêté*
*en date de ce jour, le présent plan d'alignement*
*comprenant onze feuilles de détail.*

*Auxerre le 26 juillet 1862*

*Le Préfet de l'Yonne,*

*L. Sohier*

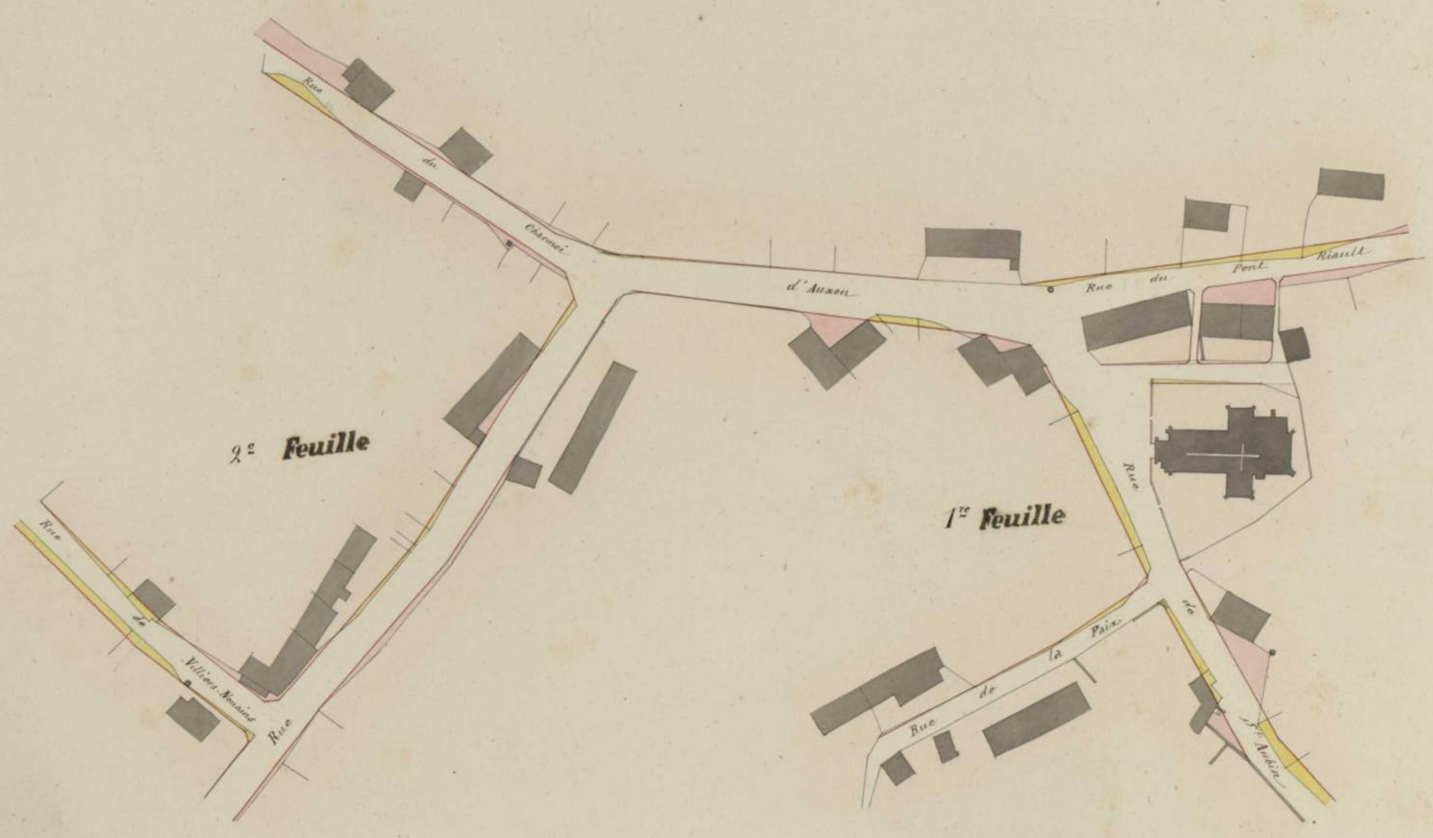


*Dressé par l'Agent Voyer cantonal soussigné,*

*Vérifié par l'Agent Voyer d'arrondissement,*

*Vu et présenté par l'Agent Voyer en chef,*

*Echelle du plan général (0,001 millimètre pour mètre)*




*Echelle des feuilles de détail (0,005 millimètres pour mètre)*




AUXERRE, TYPOGRAPHIE CH. GALLOT.

1500 W 336/4

1ère Feuille

Rue du Moulin

Rue

Rue

Rue

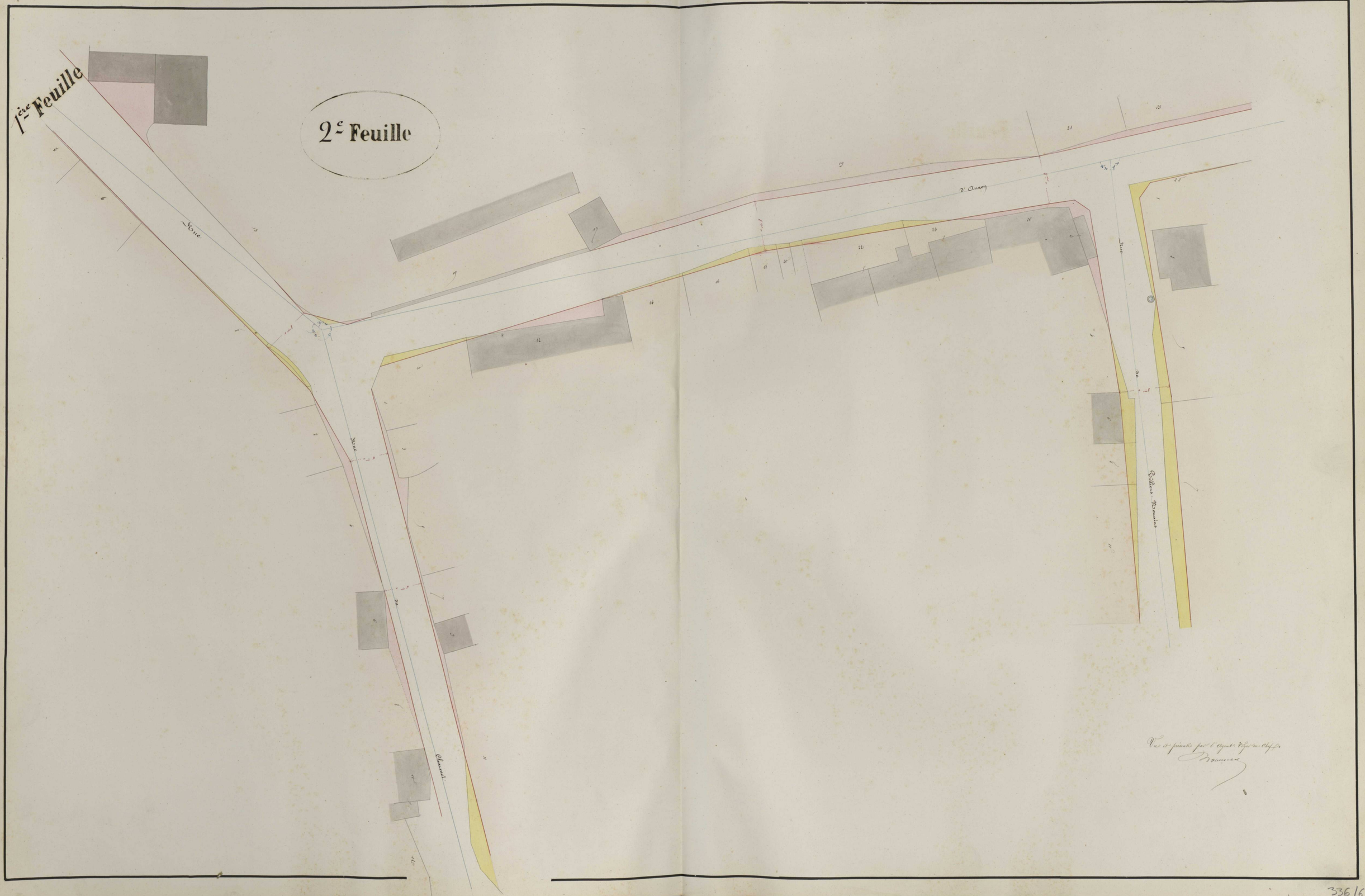
1ère Feuille
2e Feuille
Rue
Rue
Rue
Rue
Rue
Rue
Chaussée
Billiers Nouvains
Vu et présenté par l'Agent Voyer en Chef.

336/6

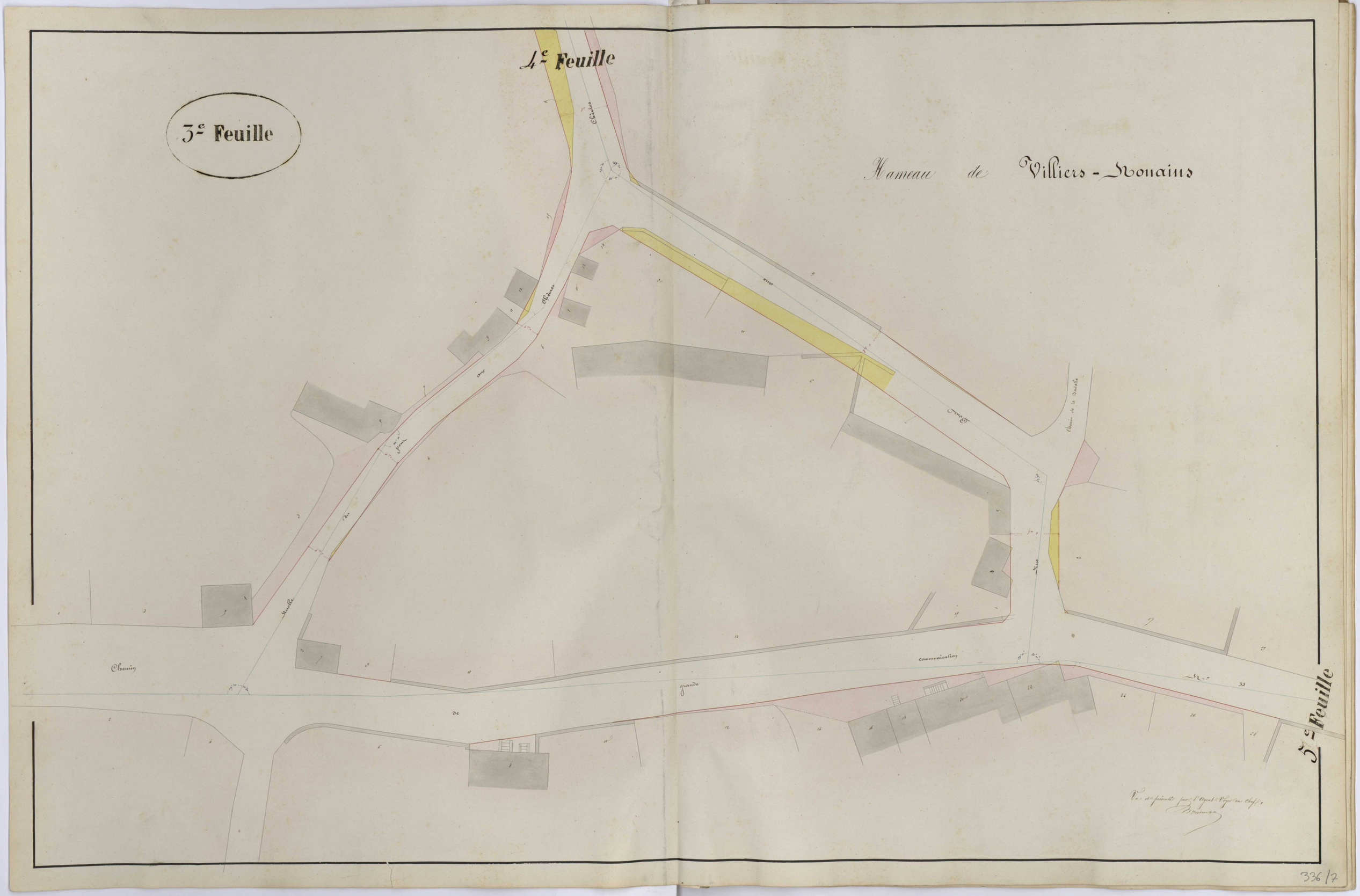

3e Feuille
4e Feuille
Hameau de Villiers-Nonains
Chemin
de
grande
communication
Rue
Chemin de la Bedelle
5e Feuille
Vu et présenté par l'Agent-Voyer en Chef,
Boumard


336/7

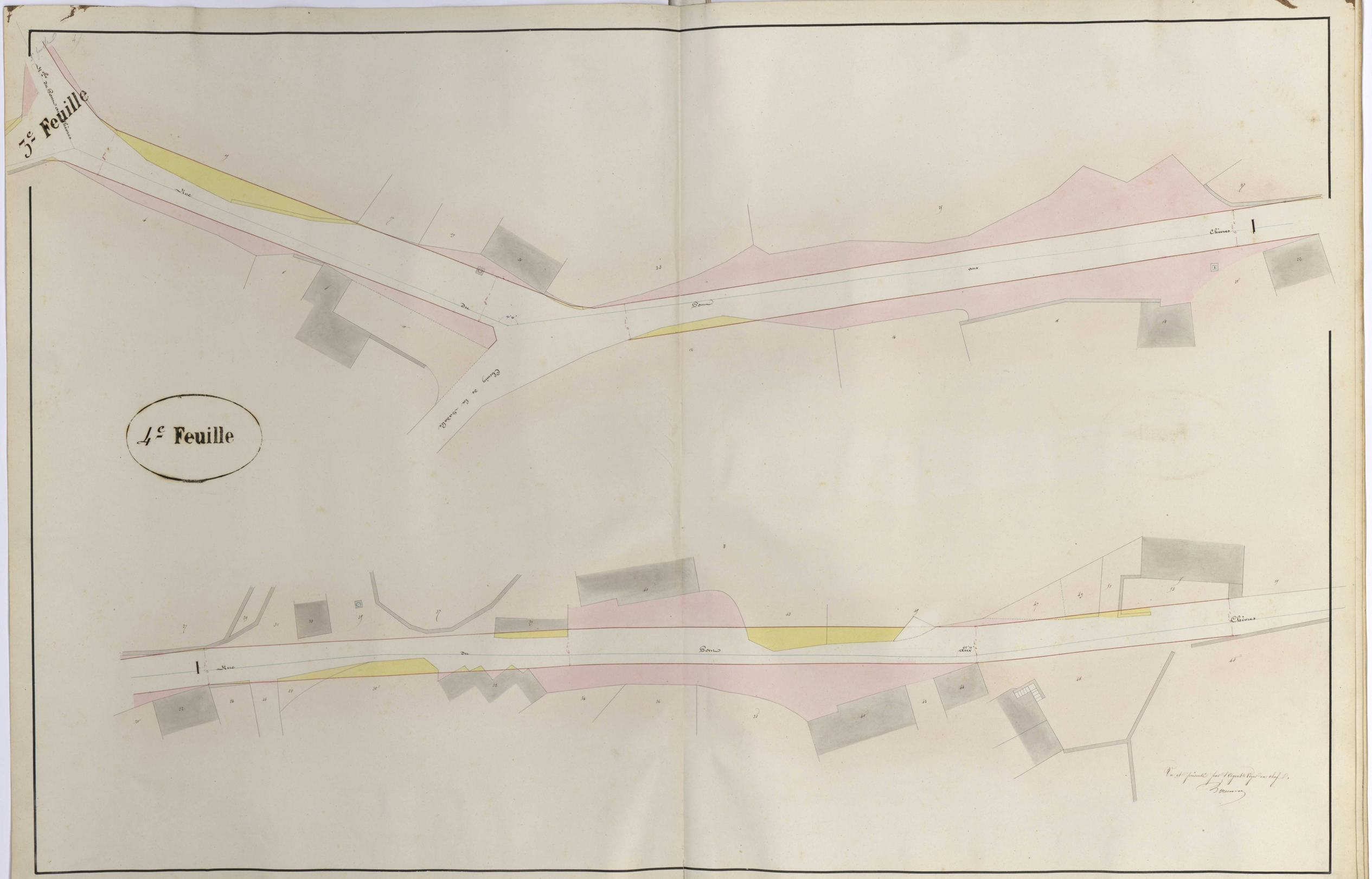
3e Feuille
4e Feuille
Rue
du
Pont
aux
Chèvres
Chemin de la Bastille
Rue
du
Pont
aux
Chèvres
Vu et présenté par l'Agent Voyer en chef.

336/8

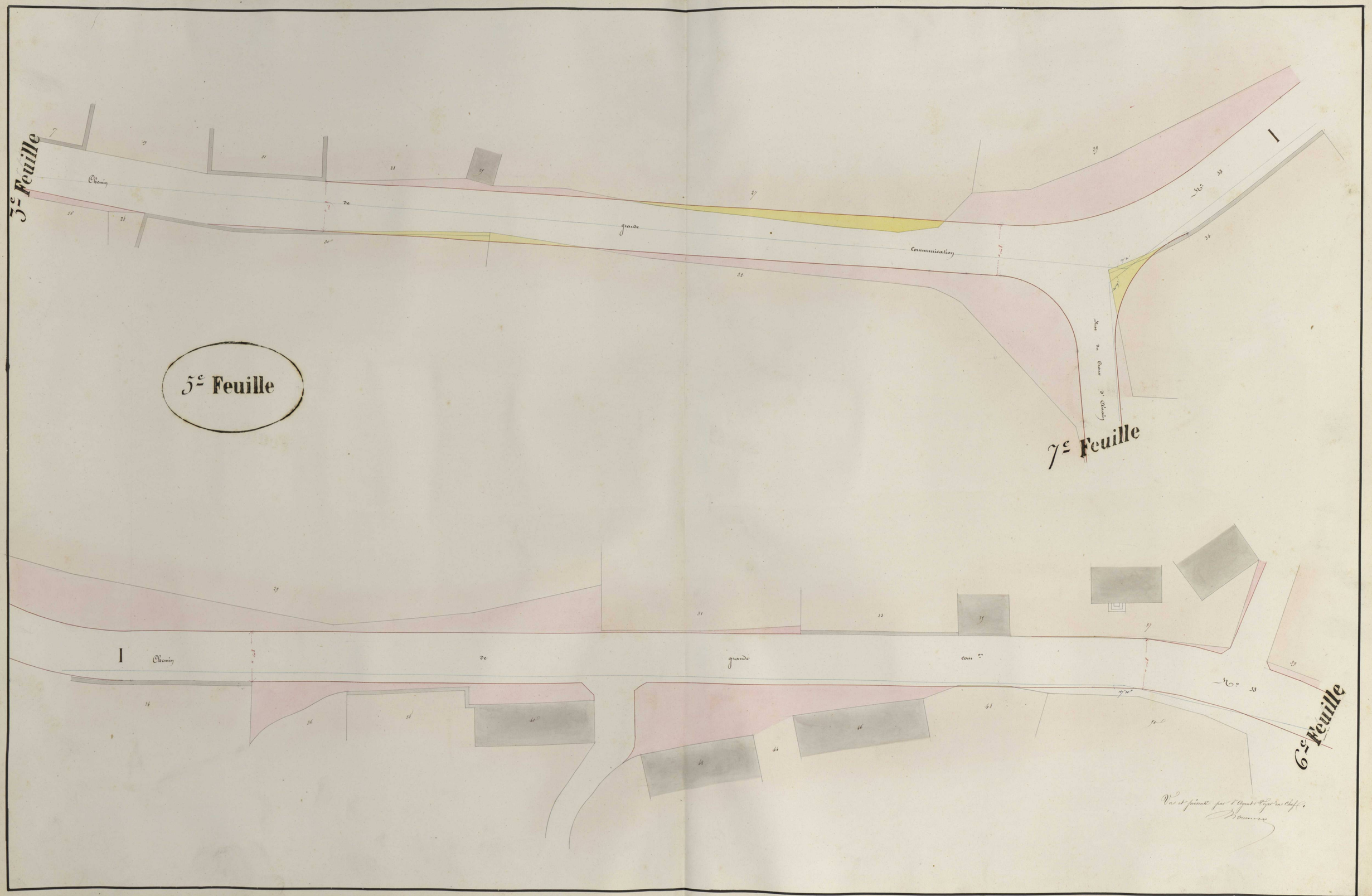
3e Feuille
Chemin de grande Communication
5e Feuille
7e Feuille
Rue du Cœur d'Chemin
I
Chemin de grande com.on
6e Feuille
Vu et présenté par l'Agent Voyer en Chef,
Bonnaire

336/9

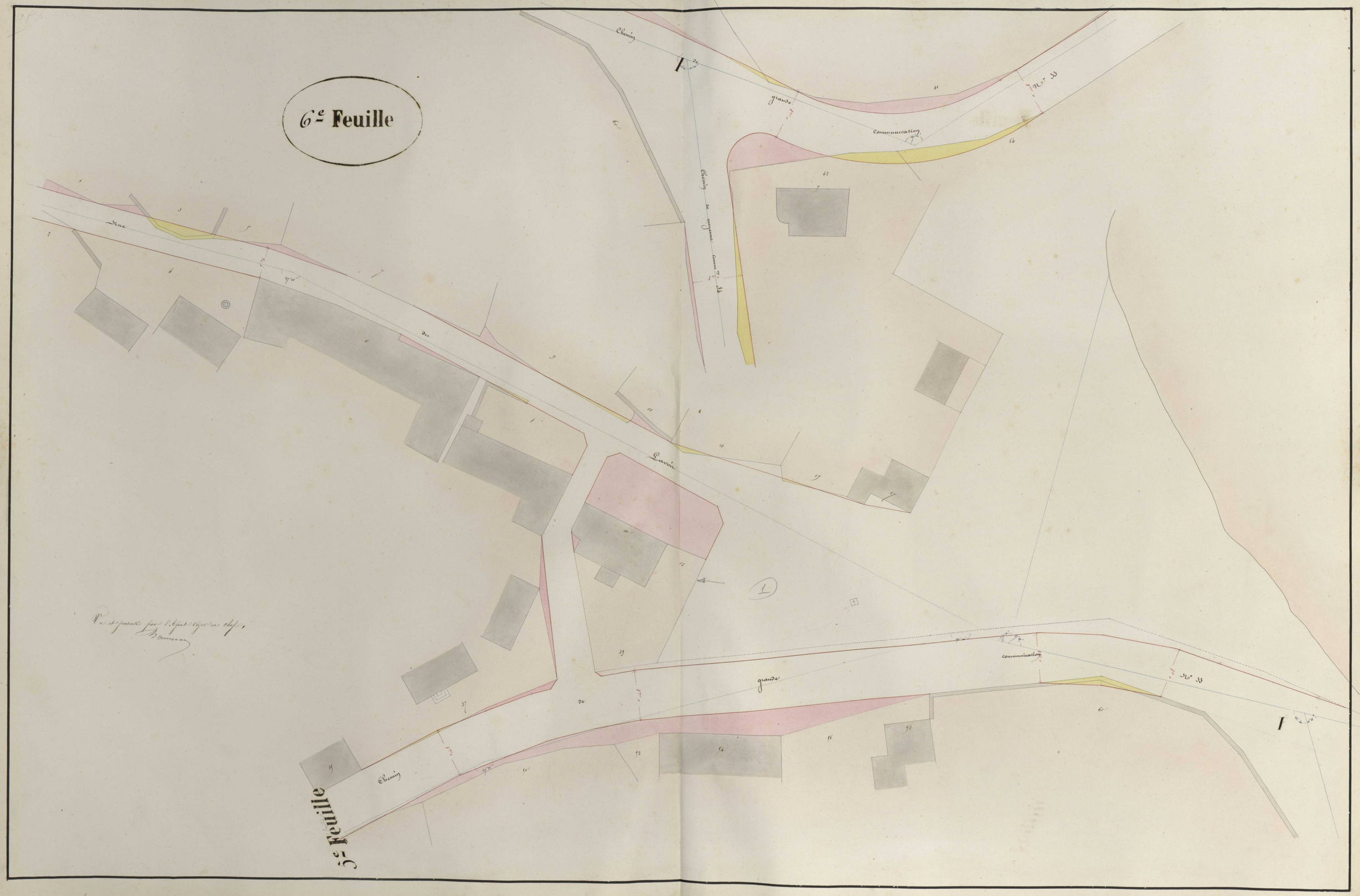
6e Feuille
5e Feuille
Chemin
grande
communication
Lavoir
Rue
Vu et présenté par l'Agent-Voyer en chef,

336/10

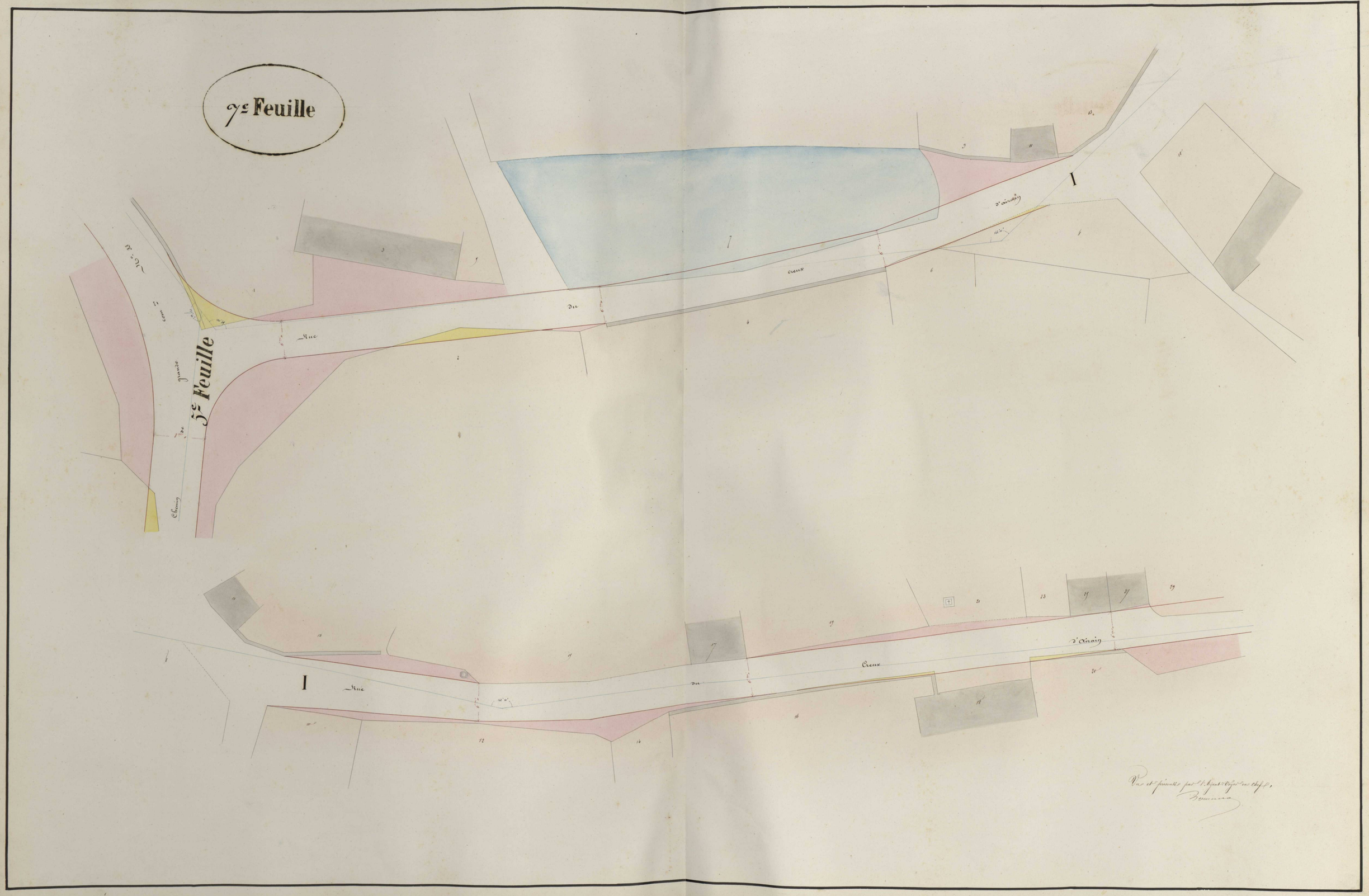
7e Feuille
5e Feuille
Rue
du
Creux
d'Airain
Chemin
grande
I
Vu et présenté par l'Agent Voyer en chef,
Bonnaire

336/11

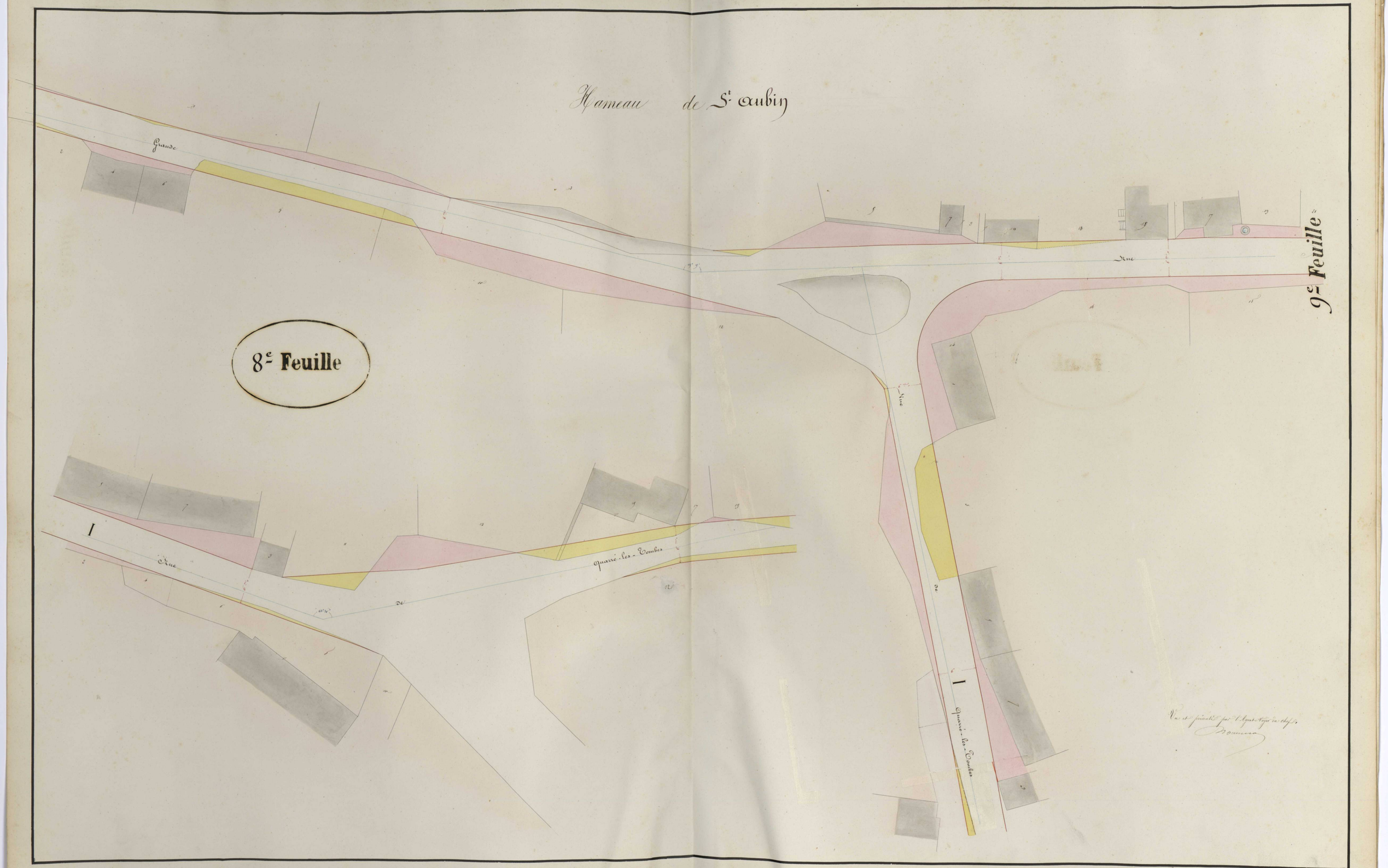
Hameau de St Aubin
Grande
Rue
8e Feuille
9e Feuille
Rue
Rue
de
Quarré-les-Tombes
de
Quarré-les-Tombes
Vu et primaté par l'Agent-Voyer en chef,
Bouvier

336/12

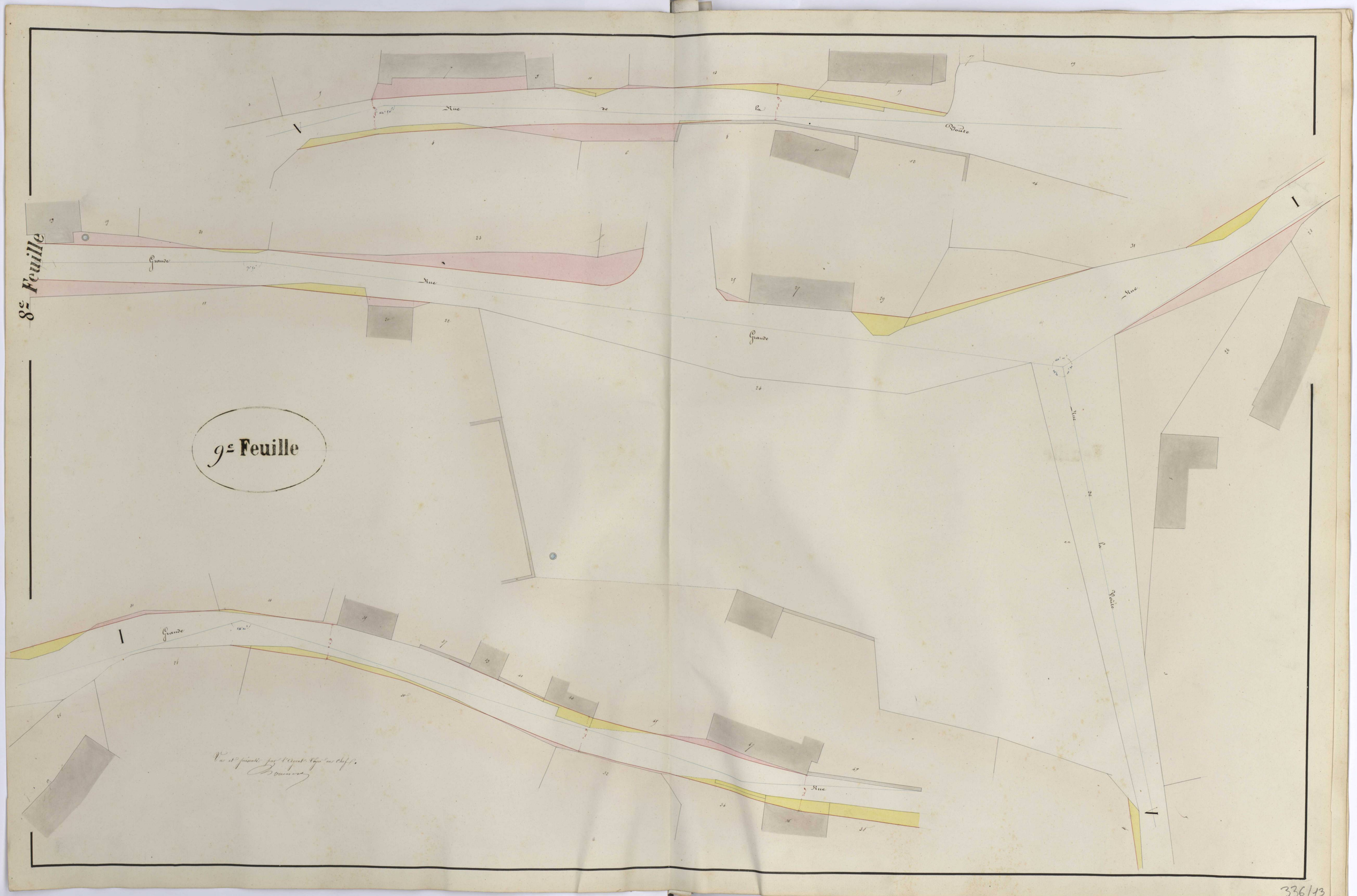
8e Feuille
9e Feuille
Rue de la Route
Grande Rue
Grande Rue
Rue de la Route
Grande Rue
Rue
Vu et présenté par l'Agent Voyer en Chef.

336/13

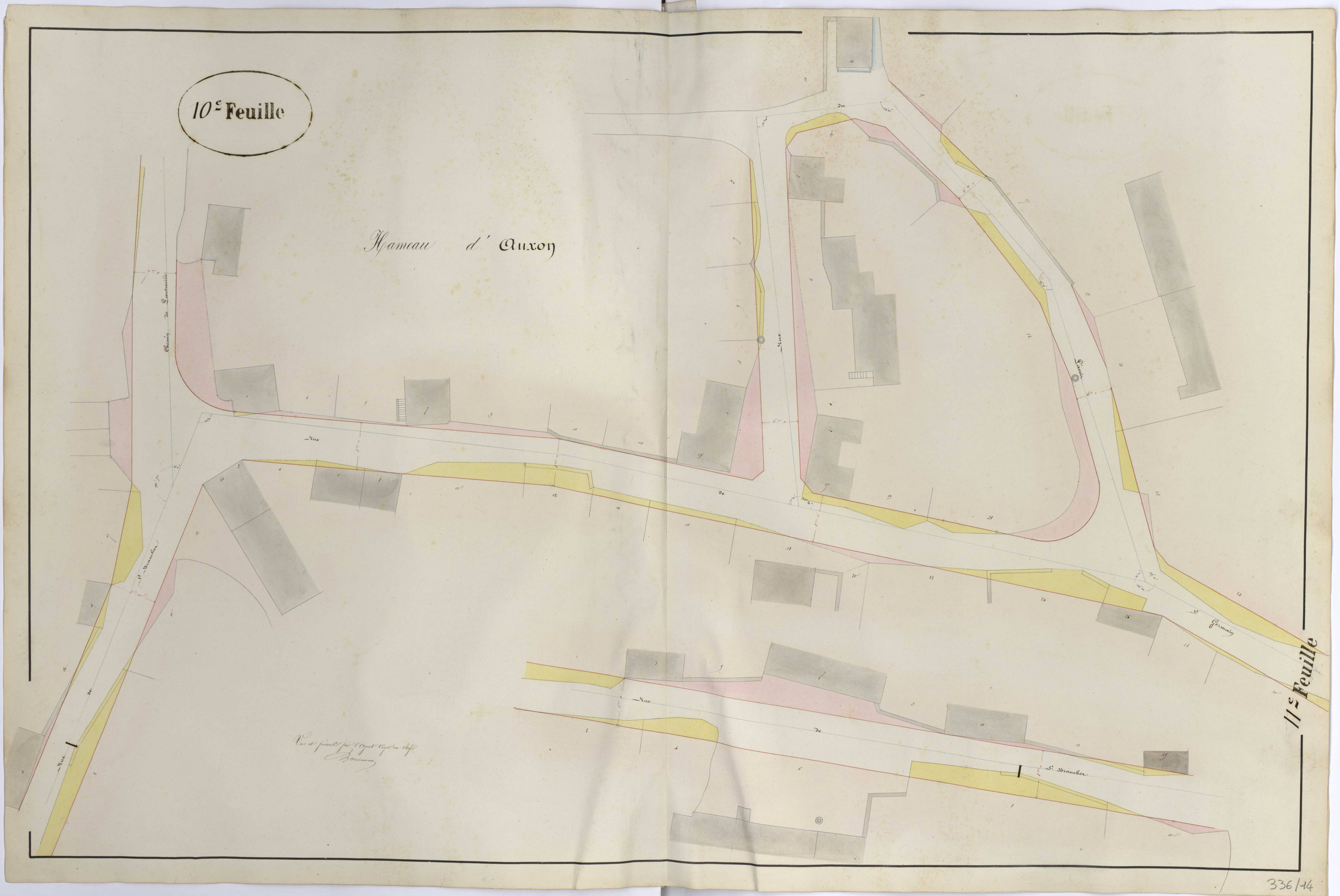
10e Feuille
Hameau d' Auxon
Chemin de Lautreville
Rue
St Brancher
Rue
Rue
Rue
St Germain
St Brancher
11e Feuille

336/14




Vu et présenté par l'Agent Voyer en Chef.
Bonnerre

336/15

# TABLEAU DES RUES ET AUTRES VOIES PUBLIQUES

***avec les numéros des propriétés, leur nature et les noms des propriétaires.***

## Commune de St Brancher

| NOMS des RUES ET PLACES. | NUMÉROS des feuilles. | NUMÉROS des propriétés. | NOMS des PROPRIÉTAIRES. | NATURE des PROPRIÉTÉS. |
|---|---|---|---|---|
| Rue du Pont | 1 | | Dausseir Joseph | jardin |
| | 3 | | Guibier Mathieu | pré |
| | 5 | | Couhaut Jean | tour et bât. |
| Rialle | 7 | | Georges Jean | terre |
| | 9 | | Id | cour |
| | 2 | | Dausseir Antoine | bât. |
| | 4 | | " " | passage |
| | 6 | | Darcy Lazare | bât. |
| | 8 | | Couhaut Jean | bât. |
| | 10 | | Id | |
| | 12 | | Id | |
| Rue de St Aubin | 1 | | Dausseir Antoine | bât. |
| | 3 | | Id | cour |
| | 5 | | La Commune | Eglise |
| | 7 | | Dausseir Antoine | terre |
| | 9 | | Renard Claude | cour |
| | 11 | | Id | bât. |
| | 13 | | Moreaille Jean | terre |
| | 15 | | Id | jardin |
| | 17 | | Id | pré |
| | 2 | | Dausseir Joseph | bât. |
| | 4 | | Id | cour |
| | 6 | | Lardeat Claude | jardin |
| | 8 | | Guibier Antoine | Id |
| | 10 | | Lardeat Claude | cour |
| | 12 | | Id | bât. |
| | 14 | | Id | jardin |
| | 16 | | La Commune | Id |
| Rue de la Croix | 1 | | Lardeat Claude | jardin |
| | 3 | | Guibier Antoine | tour et bât. |
| | 5 | | Dausseir Elisabeth | bât. |
| | 7 | | Id | cour |
| | 9 | | | bât. |
| | 11 | | | tour |
| | 2 | | Guibier Antoine | jardin |
| | 4 | | Id | tour et bât. |
| | 6 | | Guibier Mathieu | cour |
| Rue d'Auxon | 1 | | Dausseir Joseph | bât. |
| | 3 | | Soupault Nicolas | jardin |
| | 5 | | Garnier Vve | Id |
| | 7 | | Id | passage |
| | 9 | | | bât. |
| | 11 | | Dausseir Joseph | Id |
| | 13 | | Camus Pierre | verger |
| | 15 | | Id | tour |
| | 17 | | Derneaux Lazare | bât. |
| | 19 | | Id | Terre |
| | 21 | | | Id |
| | 23 | | | |
| | 2 | | Garnier Vve | tour |
| | 4 | | Id | pré |
| | 6 | | Dausseir Joseph | Id |
| | 8 | | Manet Vincent | |
| | 10 | | Id | Terre |
| | 12 | | | bât. |
| | 14 | | Manet Vincent | jardin |
| | 16 | | Guibier Louis | Terre |
| | 18 | | Id | enclos de tour |
| | 20 | | | jardin |
| | 22 | | Manuet Claude | tour |
| | 24 | | Chevillotte Jeane | jardin |
| | 26 | | Manuet Claude | bât. |
| | 28 | | Chevillotte Simon | cour |
| Rue du Charme | 1 | | Manet Vincent | Terre |
| | 3 | | Simon Eliet | pré |
| | 5 | | Chevillotte Simon | Id |
| | 7 | | Henry Lazare | Terre |
| | 9 | | Id | bât. |
| | 11 | | | Terre |
| | 2 | | Manet Vincent | Bois |
| | 4 | | Chevillotte Simon | pré |
| | 6 | | Henry Lazare | bât. |
| | 8 | | " " | cour commune |
| | 10 | | Guibier Benigne | bât. |
| | 12 | | Id | Terre |
| Rue de Villiers-Nouains | 1 | | Manet Vincent | Terre |
| | 3 | | Chevillotte Simon | cour |
| | 5 | | Id | bât. |
| | 7 | | Id | jardin |
| | 9 | | Manuet Claude | bât. |
| | 2 | | Manet Vincent | Terre |
| | 4 | | " " | cour commune |
| | 6 | | Chevillet Jean | bât. |
| | 8 | | Id | jardin |
| | 10 | | Manet Claude | Terre |
| | 12 | | | |
| | 14 | | | |
| | 16 | | | |
| | 18 | | | |
| | 20 | | | |
| | 22 | | | |
| | 24 | | | |
| | 26 | | Chartraire Jeane | Terre |
| | 28 | | | cour |
| | 30 | | Santigny Jeane | jardin |
| | 32 | | Reposeur | Terre |
| | 34 | | Manet Nicolas | Id |
| | 36 | | Santigny Marie | |
| | 38 | | Mouache Barthelemy | cour |
| | 40 | | Id | bât. |
| | 42 | | Garnier Jules | bât. |
| | 44 | | Id | cour |
| | 46 | | Carré Lazare | bât. |
| | 48 | | Id | jardin |
| | 50 | | Moreaille Nicolas | Terre |
| | 52 | | Id | cour |
| | 54 | | | bât. |
| | 56 | | | cour |
| | 58 | | Devoir Antoine | bât. |
| | 60 | | Id | jardin |
| | 62 | | Gagnare Simon | Terre |
| | 64 | | Santigny Jeane | Id |
| Ruelle du Pont-aux-Chèvres | 1 | | Derneaux Vve | bât. |
| | 3 | | Id | Terre |
| | 5 | | Derneaux Joseph | bât. |
| | 7 | | " " | tour commune |
| | 9 | | Chartraire Lazare | bât. |
| | | | " " | tour commune |
| | 13 | | Sollier Vve | bât. |
| | 15 | | Id Id | Terre |
| | 2 | | Villon Vve | bât. |
| | 4 | | Selivau Pierre | Terre |
| | 6 | | Camus Jérôme | cour |
| | 8 | | Id | bât. |
| | 10 | | | cour |
| | 12 | | | jardin |
| | 14 | | | |
| Rue du Pont-aux-Chèvres | 1 | | Couhault Vve | jardin |
| | 3 | | Manet Antoine | bât. |
| | 5 | | Soupault François | Id |
| | 7 | | Id | cour |
| | 9 | | Camus Jérôme | jardin |
| | 11 | | Id | cour |
| | 13 | | | jardin |
| | 15 | | Sollier Vve | Terre |
| | 17 | | " " | tour commune |
| | 19 | | Reposeur Nicolas | Terre |
| | 21 | | Id | bât. |
| | 23 | | | Terre |
| | 25 | | Garnier Jules | Id |
| | 27 | | Soupault François | jardin |
| | 29 | | Soupault Emilane | Id |
| | 31 | | " " | tour commune |
| | 33 | | Doré Jean | bât. |
| Rue du Creux d'Airain | 1 | | Manet Nicolas | pré |
| | 3 | | Id | bât. |
| | 5 | | | Terre |
| | 7 | | La Commune | mare |
| | 9 | | Poirier François | jardin |
| | 11 | | Id | bât. |
| | 13 | | | cour |
| | 15 | | Reposeur Jeane | Terre |
| | 17 | | Id | bât. |
| | 19 | | | cour |
| | 21 | | " " | passage commun |
| | 23 | | Petit Pierre | tour |
| | 25 | | Id | bât. |
| | 27 | | Manet Jne Mie | Id |
| | 29 | | Reposeur Nicolas | Terre |
| | 2 | | Reposeur Nicolas | Id |
| | 4 | | Poirier François | |
| | 6 | | Chartraire Jeane | tour |
| | 8 | | Id | Id |
| | 10 | | Chevillotte Simon | |
| | 12 | | Id | pré |
| | 14 | | Guérin Jeane | pré |
| | 16 | | Reposeur Jeane | jardin |
| | 18 | | Id | Bat |
| | 20 | | | Terre |
| | 22 | | | |
| | 24 | | | |
| | 26 | | | |
| | 28 | | | |
| | 30 | | Prevost Vve | Terre |
| | 32 | | Id | bât. |
| | 34 | | | tour |
| | 36 | | Sollier François | jardin |
| | 38 | | Sollier Augustine | Id |
| | 40 | | Id | bât. |
| | 42 | | | tour |
| | 44 | | Sollier Philippe | bât. |
| | 46 | | " " | tour commune |
| | 48 | | Doré Jean | pré |
| | 1 | | Manet Nicolas | pré |
| | 3 | | Id | bât. |
| | 5 | | | Terre |
| | 7 | | La Commune | mare |
| | 9 | | Poirier François | jardin |
| | 11 | | Id | bât. |
| | 13 | | | cour |
| | 15 | | Reposeur Jeane | Terre |
| | 17 | | Id | bât. |
| | 19 | | | tour |
| | 21 | | " " | passage commun |
| | 23 | | Petit Pierre | tour |
| | 25 | | Id | bât. |
| | 27 | | Manet Jne Mie | Id |
| | 29 | | Reposeur Nicolas | Terre |
| | 2 | | Reposeur Nicolas | Id |
| | 4 | | Poirier François | |
| | 6 | | Chartraire Jeane | tour |
| | 8 | | Id | Id |
| | 10 | | Chevillotte Simon | |
| | 12 | | Id | pré |
| | 14 | | Guérin Jeane | pré |
| | 16 | | Reposeur Jeane | jardin |
| | 18 | | Id | Bat |
| | 20 | | | Terre |
| | 22 | | | |
| | 24 | | | |
| | 26 | | | |
| | 28 | | | |
| | 30 | | Prevost Vve | Terre |
| | 32 | | Id | bât. |
| | 34 | | | tour |
| | 36 | | Sollier François | jardin |
| | 38 | | Sollier Augustine | Id |
| | 40 | | Id | bât. |
| | 42 | | | tour |
| | 44 | | Sollier Philippe | bât. |
| | 46 | | " " | tour commune |
| | 48 | | Doré Jean | pré |

## Hameaux de Villiers-Nouains

| NOMS des RUES ET PLACES. | NUMÉROS des feuilles. | NUMÉROS des propriétés. | NOMS des PROPRIÉTAIRES. | NATURE des PROPRIÉTÉS. |
|---|---|---|---|---|
| Chemin de grande Commun.e N.o 33 | 1 | | Camus Jeane | Terre |
| | 3 | | Santigny Jeane | D. |
| | 5 | | Derneau Vve | bât. |
| | 7 | | Villon Vve | Id |
| | 9 | | Id | cour |
| | 11 | | Selivau Pierre | pré |
| | 13 | | Camus Jérôme | Id |
| | 15 | | Couhault Vve | Id |
| | 17 | | Chartraire Germain | Terre |
| | 19 | | Id | cour |
| | 21 | | Santigny Jeane | jardin |
| | 23 | | Id | tour |
| | 25 | | | bât. |
| | 27 | | Santigny Marie | Terre |
| | 29 | | Soupault Frois | Id |
| | 31 | | Morachet Barthelemy | |
| | 33 | | Robert Jne Thérèse Vve | jardin |
| | 35 | | Id | bât. |
| | 37 | | | tour |
| | 39 | | Dausseir Joseph | jardin |
| | 41 | | Camus Antoine | Terre |
| | 43 | | | tour |
| | 45 | | | bât. |
| | 47 | | | Terre |
| | 49 | | | |
| | 51 | | | |
| | 53 | | | |
| | 55 | | | |
| | 57 | | | |
| | 59 | | | |
| | 61 | | | |
| | 63 | | | |
| | 65 | | | |
| | 67 | | | |
| | 69 | | | |
| | 71 | | | |
| | 73 | | | |
| | 75 | | | |
| | 77 | | | |
| | 79 | | | |
| | 81 | | | |
| | 83 | | | |
| | 85 | | | |
| | 87 | | | |
| | 89 | | | |
| | 91 | | | |
| | 93 | | | |
| | 95 | | | |
| | 97 | | | |
| | 99 | | | |
| | 101 | | | |
| | 103 | | | |
| | 105 | | | |
| | 107 | | | |
| | 109 | | | |
| | 111 | | | |
| | 113 | | | |
| | 115 | | | |
| | 117 | | | |
| | 119 | | | |
| | 121 | | | |
| | 123 | | | |
| | 125 | | | |
| | 127 | | | |
| | 129 | | | |
| | 131 | | | |
| | 133 | | | |
| | 135 | | | |
| | 137 | | | |
| | 139 | | | |
| | 141 | | | |
| | 143 | | | |
| | 145 | | | |
| | 147 | | | |
| | 149 | | | |
| | 151 | | | |
| | 153 | | | |
| | 155 | | | |
| | 157 | | | |
| | 159 | | | |
| | 161 | | | |
| | 163 | | | |
| | 165 | | | |
| | 167 | | | |
| | 169 | | | |
| | 171 | | | |
| | 173 | | | |
| | 175 | | | |
| | 177 | | | |
| | 179 | | | |
| | 181 | | | |
| | 183 | | | |
| | 185 | | | |
| | 187 | | | |
| | 189 | | | |
| | 191 | | | |
| | 193 | | | |
| | 195 | | | |
| | 197 | | | |
| | 199 | | | |
| | 201 | | | |
| | 203 | | | |
| | 205 | | | |
| | 207 | | | |
| | 209 | | | |
| | 211 | | | |
| | 213 | | | |
| | 215 | | | |
| | 217 | | | |
| | 219 | | | |
| | 221 | | | |
| | 223 | | | |
| | 225 | | | |
| | 227 | | | |
| | 229 | | | |
| | 231 | | | |
| | 233 | | | |

Ch. GALLOT, imp. de la Préfecture.

1500 W 336/16

# TABLEAU DES RUES ET AUTRES VOIES PUBLIQUES

***avec les numéros des propriétés, leur nature et les noms des propriétaires.***

| NOMS des RUES ET PLACES. | NUMÉROS des feuilles. | NUMÉROS des propriétés. | NOMS des PROPRIÉTAIRES. | NATURE des PROPRIÉTÉS. |
|---|---|---|---|---|
| Rue du Lavoir | | 1 | Dorneau Chêne | terre |
| | | 3 | id | jardin |
| | | 5 | id | cour |
| | | 7 | Dorneau Antoine | cour |
| | | 9 | Dausoir Joseph | jardin |
| | | 11 | Manet Nicolas | id |
| | | 13 | Manet Vinant | cour |
| | | 15 | Guérin Edme | cour |
| | | 17 | id | Bât. |
| | | 2 | Santigny (héritiers) | terre |
| | | 4 | " " | cour commune |
| | | 6 | Dorneau Antoine | bât. |
| | | 8 | Dausoir Joseph | cour |
| | | 10 | id | Bât. |
| | | 12 | | jardin |

## Hameau d'Auxon

| NOMS des RUES ET PLACES. | NUMÉROS des feuilles. | NUMÉROS des propriétés. | NOMS des PROPRIÉTAIRES. | NATURE des PROPRIÉTÉS. |
|---|---|---|---|---|
| Rue de St Brancher | | 1 | Bigot François | terre |
| | | 3 | id | bât. |
| | | 5 | | cour |
| | | 7 | Faivédat Claude | Bât. |
| | | 9 | Naulot Simon | jardin |
| | | 11 | id | bât. |
| | | 13 | | cour |
| | | 15 | | Bât. |
| | | 17 | Michel Dominique | terre |
| | | 2 | Carteret Claude | id |
| | | 4 | Poupée Symphorien | jardin |
| | | 6 | " " | cour commune |
| | | 8 | Faivédat Claude | terre |
| | | 10 | Michel Dominique | jardin |
| | | 12 | " " | cour |
| | | 14 | Dejoux André | bât. |
| Rue du Lavoir | | 1 | Cheveau (héritiers) | bât. |
| | | 3 | id id | cour |
| | | 5 | Soupault Edme | jardin |
| | | 7 | Dausoir Ambroise | id |
| | | 9 | Soupault Edme | jardin |
| | | 11 | Dejoux Charles | terre |
| | | 13 | La Commune | lavoir |
| | | 15 | Soupault Edme | terre |
| | | 17 | Poupée Simone | jardin |
| | | 19 | id id | cour |
| | | 21 | Boisseau Jacques | id |
| | | 13 | Dejoux Edme | terre |
| | | 6 | Cheveau (héritiers) | bât. |
| | | 4 | id | cour |
| | | 6 | Soupault Edme | id |
| | | 8 | id | bât. |
| | | 10 | | jardin |
| | | 12 | Dejoux Charles | terre |
| Rue de St Germain | | 1 | Dejoux André | Bât. |
| | | 3 | La Commune | terrain |
| | | 5 | Dejoux Edme | cour |
| | | 7 | id | bât. |
| | | 9 | Soupault François | cour |
| | | | Soupault Edme | terre |
| | | 30 | Poupée Lazare | id |
| | | 32 | Munier Pierre | Bât. |
| | | 34 | id | cour |
| | | 36 | " | Lavoir commun |
| | | 38 | Charrier Lénard | terre |
| | | 40 | Commaille Vve | cour |
| | | 42 | id | Bât. |
| | | 44 | Guérin Edme | id |
| | | 46 | Michel Dominique | terre |
| | | 48 | Charrier Lénard | id |
| | | 50 | Dejoux André | |
| | | 52 | Poupée Lazare | |
| | | 54 | Poupée Simon | |
| | | 56 | Poupée Lazare | |
| | | 58 | Poupée Simon | |
| | | 60 | Poupée Symphorien | |
| | | 62 | " " | cour commune |
| | | 64 | Poupée Simon | Bât. |
| | | 66 | id | cour |
| | | 68 | Commaille Vve | jardin |
| | | 70 | id | cour et Bât. |
| | | 72 | Michel Dominique | terre |

## Hameau de St Aubin

| NOMS des RUES ET PLACES. | NUMÉROS des feuilles. | NUMÉROS des propriétés. | NOMS des PROPRIÉTAIRES. | NATURE des PROPRIÉTÉS. |
|---|---|---|---|---|
| Grande Rue | | 1 | Boussard Jean | Terre |
| | | 3 | id | id |
| | | 5 | Poupée Antoine | cour |
| | | 7 | id | bât. |
| | | 9 | | pré |
| | | 11 | Poupée Simon | Bât. |
| | | 13 | " " | cour commune |
| | | 15 | Poupée Simon | bât. |
| | | 17 | Dorey Urbain | id |
| | | 19 | id | cour |
| | | 21 | | jardin |
| | | 23 | Boussenat Michel | Terre |
| | | 25 | Guichard Joseph Vve | id |
| | | 27 | id | bât. |
| | | 29 | | jardin |
| | | 31 | Boussenat Michel | Terre |
| | | 33 | Dorey Chinet | id |
| | | 35 | Camus Jean | Bât. |
| | | 37 | id | cour |
| | | 39 | | bât. |
| | | 41 | | jardin |
| | | 43 | Bourrioux Claude | bât. |
| | | 45 | " " | cour commune |
| | | 47 | Dorey (héritiers) | Bât. |
| | | 49 | id | jardin |
| | | 2 | Varlet Vve | Terre |
| | | 4 | id | Bât. |
| | | 6 | | id |
| | | 8 | | jardin |
| | | 10 | Dorey Vve | Terre |
| | | 12 | Boussenat Lazare | id |
| | | 14 | Apocalipse Thomas | bât. |
| | | 16 | id | Terre |
| | | 18 | Boussard Jean | id |
| | | 20 | id | bât. |
| | | 22 | | cour |
| | | 24 | La Commune | place |
| | | 26 | | cour |
| | | 28 | Chatelaine Pierre | jardin |
| | | 30 | id | Terre |
| | | 32 | Dorey (héritiers) | bois |
| | | 34 | " " | cour commune |
| | | 36 | Farey Lazare | bât. |
| | | 38 | Bourrioux Claude | jardin |
| Rue de Guarre-les-Tombes | | 1 | Apocalipse Thomas | Bât. |
| | | 3 | Chataux Pierre | jardin |
| | | 5 | id | Bât. |
| | | 7 | Boussard Jean | id |
| | | 9 | id | id |
| | | 11 | | jardin |
| | | 13 | Carteret Vve Pierre | Terre |
| | | 15 | Lacour Marc | Bât. |
| | | 17 | id | cour |
| | | 19 | Boussenat Michel | Terre |
| | | 2 | Boussenat Lazare | id |
| | | 4 | Boussard Jean | place à fumier |
| | | 6 | Boussenat Lazare | id |
| | | 8 | Boussenat Lazare | cour |
| | | 10 | Boussenat Lazare | jardin |
| | | 12 | Boussenat Lazare | cour Bât. |
| | | 14 | | Sauvage commune |
| | | 16 | Sauvres Edme | Terre |
| | | 18 | La Commune | place |
| | | 20 | Camus Vve | Terre |
| | | 22 | id | id |
| | | 24 | Verriet François | jardin |
| | | 26 | id | Bât. |
| | | 28 | | jardin |
| | | 30 | Poupée Pierre | Terre |

Ch. GALLOT, imp. de la Préfecture.

336/17

2

Ministère de l'Equipement et du Logement

Direction Départementale de l'Yonne

Service Ordinaire

Arrondissement Infra Sud

Subdivision Avallon Sud

L. PARUS
Ingénieur des TPE

L. SACCO
Ingénieur d'Arrondissement

J. LEPLAN
Directeur Départemental

# COMMUNE de St BRANCHER

## Hameau de St Aubin

## Voie Communale n° 9

# PROJET de MODIFICATION des ALIGNEMENTS

## PLAN

Dressé par l'Ingénieur des TPE soussigné
Avallon, le 4 AVR. 1972
L. PARUS

Vérifié par l'Ingénieur d'Arrondissement soussigné
Auxerre, le 5 AVR. 1972
Signé : L. SACCO
L. SACCO

Présenté par le Directeur Départemental soussigné
Auxerre, le 10 AVR. 1972
Signé : J. LEPLAN
J. LEPLAN

Echelle : 1/200ème

LÉGENDE

1.2. - Alignement défini par le parement côté route de la propriété Fabureau.
2.3. - Alignement constitué par le prolongement des 15 derniers mètres de l'alignement 1.2 , partant du point 2 (angle saillant Est du mur Fabureau) et aboutissant au point 3 situé sur l'alignement approuvé le 26.7.1862
4.5. - Alignement partant du point 4 (angle saillant Nord du bâtiment Loupias n° 9 du plan d'alignement) et aboutissant au point 5 (angle saillant Ouest du mur de la propriété Doré)
5.6 et 6.7. - Alignement défini par le parement côté route de la propriété Doré.
7.8. - Alignement partant du point 7 (angle saillant Nord de l'extrémité du mur de la propriété Doré) et aboutissant au point 8 situé à 8,30 m du point 7 et sur l'alignement approuvé le 26.7.1862
8.9. - Alignement partant du point 8 ci-dessus défini et aboutissant au point 9 situé à 8,30 m du point 8 et sur l'alignement approuvé le 26.7.1862

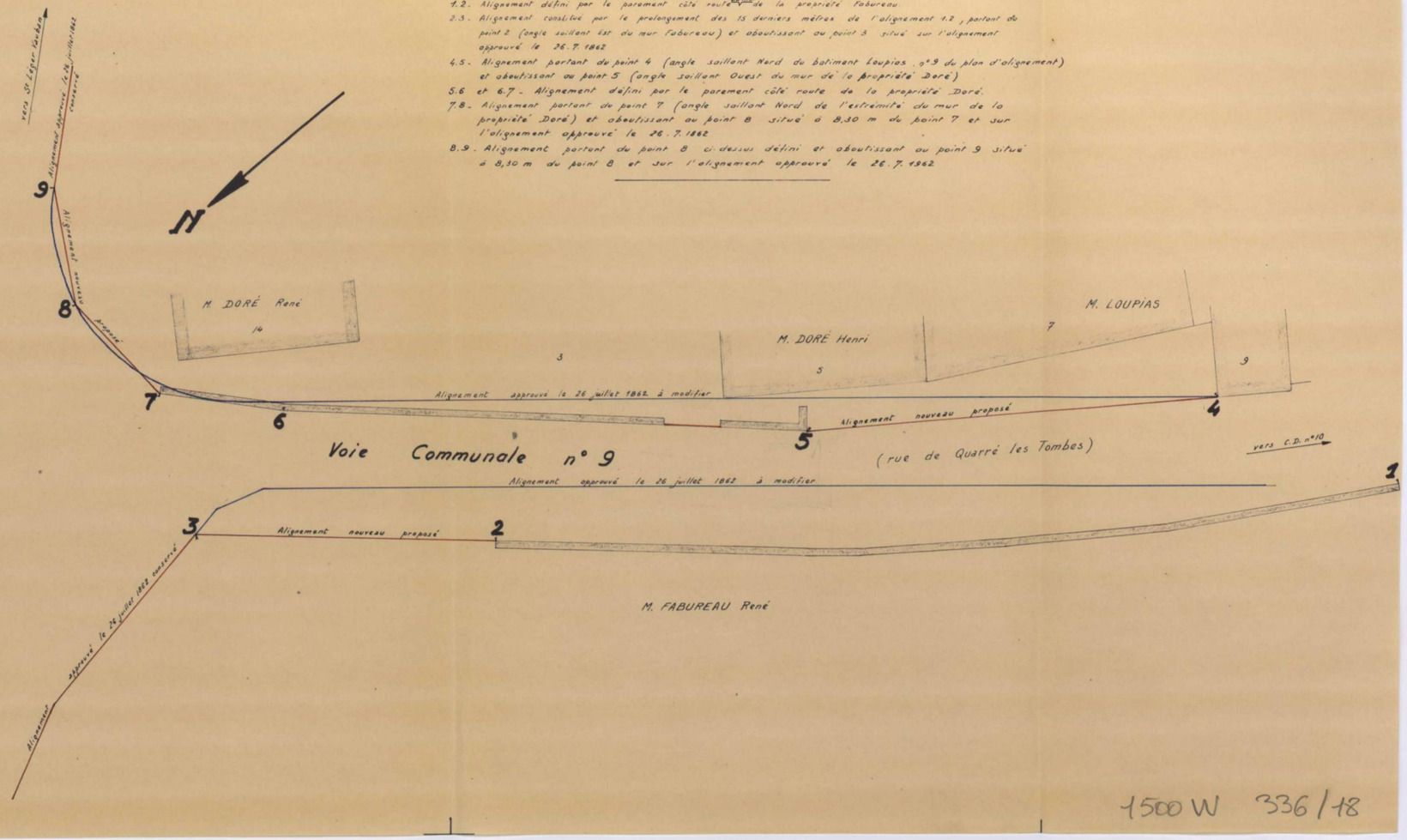


1500 W 336/18

Feuille N° 8

1.2. Alignement défini par le parement côté route au mur de la propriété Fabureau

2.3. Alignement constitué par le prolongement des 15 derniers mètres de l'alignement 1.2, partant du point 2 (angle saillant Est du mur Fabureau) et aboutissant au point 3 situé sur l'alignement approuvé le 26.7.1862

4.5. Alignement partant du point 4 (angle saillant Nord du batiment Loupias, n° 9 du plan d'alignement) et aboutissant au point 5 (angle saillant Ouest du mur de la propriété Doré)

5.6 et 6.7 - Alignement défini par le parement côté route de la propriété Doré.

7.8. Alignement partant du point 7 (angle saillant Nord de l'extrémité du mur de la propriété Doré) et aboutissant au point 8 situé à 8,30 m du point 7 et sur l'alignement approuvé le 26.7.1862

8.9. Alignement partant du point 8 ci-dessus défini et aboutissant au point 9 situé à 8,30 m du point 8 et sur l'alignement approuvé le 26.7.1962

---




1500W 336/19

DÉPARTEMENT

de

L'YONNE.

ARRONDISSEMENT

d'Avallon.

CANTON

de Quarré-les-Tombes.

SERVICE VICINAL.

# COMMUNE

DE

# STGERMAIN-DES-CHAMPS.

## PLAN D'ALIGNEMENT.

AUXERRE, TYPOGRAPHIE CH. GALLOT.

1500 W 347/1

# PROCÈS-VERBAL DU TRACÉ DES ALIGNEMENTS.

| NOMS DES RUES. | INDICATION DES ALIGNEMENTS. COTÉ DROIT. | COTÉ GAUCHE. | LARGEURS ADOPTÉES. |
|---|---|---|---|
| | **Stᵉ Germain-des-Champs (Bourg)** | | |
| Chemin de grande communication N°. 36 | 1ᵉ Ligne Droite entre le Dernier angle du N°. 5 et le 1er angle du N°. 12 | 1ᵉ Ligne Droite entre le Dernier angle du N°. 4 et un point situé en face l'extrémité de Saillie opposé à 8ᵐ de Distance | 8ᵐ |
| | 2ᵉ Ligne Droite entre cet angle et le Dernier angle du N°. 14 | 2ᵉ Ligne parallèle à Saillie opposé à 8ᵐ de Distance | 8ᵐ |
| | 3ᵉ Ligne Droite entre cet angle et le Dernier angle du N°. 13 | 3ᵉ id | 8ᵐ |
| | 4ᵉ Ligne Droite entre cet angle et un point situé en face le 2ᵉ angle du N°. 14 à 8ᵐ de Distance | 4ᵉ Ligne Droite entre l'extrémité de Saillie précédente et le 1er angle N°. 15 | |
| | 5ᵉ Ligne Droite entre l'extrémité de Saillie précédente et le 1er angle du N°. 34 | 5 Parement du N°. 14 conservé | 8ᵐ |
| | 6ᵉ Ligne Droite entre cet angle et un point situé en face l'extrémité de Saillie opposé à 8ᵐ de Distance | 6ᵉ Ligne parallèle à Saillie opposé à 8ᵐ de Distance | 8ᵐ |
| | 7ᵉ Façade du N°. 40 en partie conservé jusqu'au dernier angle saillant situé sur cette façade N°. 1 de la | 7ᵉ id | |
| | 8ᵉ Ligne Droite entre cet angle saillant et le 1er angle du N°. 41 | | |
| | 10ᵉ Façade du N°. 42 conservé | | |
| | 11ᵉ Ligne Droite entre le Dernier angle du N°. 41 et le Dernier angle du N°. 9 | 11ᵉ Ligne Droite entre ce point et un autre point situé en face l'extrémité de Saillie opposé à 10ᵐ de Distance | 10ᵐ |
| | 12ᵉ Limite actuelle du N°. 9 conservé | 13ᵉ Ligne parallèle à Saillie opposé à 10ᵐ de Distance | 10ᵐ |
| Chemin de Vaupitre | 1ᵉ Limites actuelles du N°. 3 et 4 conservé | 1ᵉ Façade du N°. 1 conservé | |
| | | 2ᵉ Ligne Droite entre le Dernier angle du N°. 1 et un point situé en face la limite séparative du N°. 1 et 4 à 6ᵐ de Distance | 4ᵐ |
| | | 3ᵉ Ligne parallèle à Saillie opposé à 6ᵐ de Distance | 6ᵐ |
| | 2ᵉ Ligne Droite entre le 1er angle de la limite du N°. 4 et 6 et le 1er angle N°. 1 | 4ᵉ id | 1ᵐ |
| | 3ᵉ Alignement déjà pris comme au plan | 5ᵉ id | 4ᵐ |
| | 4ᵉ id | 6ᵉ id | 4ᵐ |
| Chemin de Lingoulet. | 1ᵉ Ligne Droite partant de Vaupitre et aboutissant en face l'extrémité du mur appuyé à 6ᵐ de Distance (Voir le plan) | 1ᵉ Mur du N°. 16 conservé | |
| | 2ᵉ Ligne Droite entre l'extrémité de Saillie précédente et le 1er angle du N°. 6 | 2ᵉ Ligne parallèle à Saillie opposé à 8ᵐ de Distance | 6ᵐ |
| | 3ᵉ Parement du N°. 8 conservé | 3ᵉ id | |
| | **Hameau de Vilaine-le-Bas.** | | |
| Rue de l'Abbaye | 1ᵉ Alignement déjà pris conformément aux déviations du plan | 1ᵉ Alignement déjà pris conformément aux déviations du plan | 6ᵐ |
| Rue Basse. | 1ᵉ Ligne Droite parallèle à Saillie opposé à 6ᵐ de Distance | 1ᵉ Ligne Droite partant du 1er angle saillant du N°. 2 et aboutissant à l'extrémité de la limite du N°. 2 à 6ᵐ de Saillie opposé (Voir le plan) | 6ᵐ |
| | 2ᵉ Ligne Droite entre le 1er angle du N°. 2 et le Dernier angle du N°. 10, se prolongeant | 2ᵉ 1ᵉ partie du N°. 4 conservé | |
| | | 3ᵉ Ligne Droite entre le Dernier angle du mur | |

| NOMS DES RUES | INDICATION DES ALIGNEMENTS. COTÉ DROIT. | COTÉ GAUCHE. | LARGEURS ADOPTÉES. |
|---|---|---|---|
| | comme au plan. | N°. 4 et un point situé comme au plan, à la | |
| | 3ᵉ Ligne parallèle à Saillie opposé à 6ᵐ de Distance | limite du mème N°. | 6 |
| Rue de Courotte. | 1ᵉ Ligne parallèle aux alignᵗˢ opposés à 6ᵐ de Distance | 1ᵉ Limite actuelle conservée et régularisée comme au plan. | |
| | **Hameau du Petit-Ruissotte.** | | |
| Rue de l'Etang. | 1ᵉ Ligne Droite partant du 1er angle du N°. 11 (au Pᵗ Grand-Ruissotte) et aboutissant à l'angle saillant entre la limite du N°. 8 et 10 | 1ᵉ Ligne parallèle à Saillie opposé à 6ᵐ de Distance | 6ᵐ |
| | 2ᵉ Ligne Droite entre cet angle et un angle situé sur la limite du N°. 14 | 2ᵉ id | 6ᵐ |
| Rue de Chenevières | 1ᵉ Ligne Droite entre le 1er angle du N°. 6 et le 1er angle du N°. 12, se prolongeant des deux côtés comme au plan | 1ᵉ Ligne parallèle à Saillie opposé à 8ᵐ de Distance | 6ᵐ |
| | 2ᵉ Ligne Droite entre l'extrémité de Saillie précédente et le Dernier angle du N°. 11, se prolongeant comme au plan | 1ᵉ id | 6ᵐ |
| | 3ᵉ Surplus du N°. 11 conservé | 3ᵉ id | 6ᵐ |
| Rue du grand-Ruissotte | 1ᵉ Ligne Droite parallèle à Saillie opposé à 3ᵐ de Distance | 1ᵉ Ligne Droite entre le 1er angle du N°. 1 et le 1er angle du N°. 7 se prolongeant des deux côtés | 3ᵐ |
| | 3ᵉ Mêmes alignements que le 1er de la rue de l'Etang | | |
| | **Hameau de Vilaine-le-haut** | | |
| Rue des Roussia | 1ᵉ Ligne Droite entre le 1er angle du mur N°. 7 et le Dernier angle du N°. 4 | 1ᵉ Ligne parallèle à Saillie opposé à 6ᵐ de Distance | 6ᵐ |
| | 2ᵉ Ligne Droite entre cet angle et le 1er angle du N°. 10 | 1ᵉ id | 4ᵐ |
| | 3ᵉ Façade du N°. 10 conservé | 2ᵉ Ligne Droite partant de l'extrémité de Saillie précédente et aboutissant en retraite sur la 2ᵉ face latérale du N°. 9 à 6ᵐ de Saillie opposé | 6ᵐ |
| | 4ᵉ Ligne Droite entre le Dernier angle du N°. 10 et l'angle intérieur de la porte du N°. 14, se prolongeant (voir le Plan) | 4ᵉ Ligne Droite entre l'extrémité de Saillie précédent et le 1er angle de la 2ᵉ porte du N°. 7 | |
| | | 5ᵉ Mur conservé entre cet angle et le mur | |
| | | 6ᵉ Ligne Droite entre le 1er angle du mur situé sur le mur et un point situé en face l'extrémité de Saillie opposé à 6ᵐ de Distance | 6ᵐ |
| | 6ᵉ Mur de clôture conservé entre l'extrémité de Saillie précédent et le 1er angle du N°. 11 | 6ᵉ Ligne parallèle à Saillie opposé à 6ᵐ de Distance | 4ᵐ |
| | 6ᵉ Ligne Droite entre cet angle et le 1er angle du N°. 11 | 7ᵉ id | 5ᵐ |
| | 7ᵉ Ligne Droite entre cet angle et un autre angle situé en face le chemin de Vilaine le Bas | | |

347/2

# PROCÈS-VERBAL DU TRACÉ DES ALIGNEMENTS.

| NOMS DES RUES. | INDICATION DES ALIGNEMENTS. COTÉ DROIT. | INDICATION DES ALIGNEMENTS. COTÉ GAUCHE. | LARGEURS ADOPTÉES. |
|---|---|---|---|
| | **Hameau de Chézellea.** | | |
| Rue des Ysnita | 1° Alignement déterminé comme au plan; | 1° Alignement déterminé comme au plan; | 6m. |
| | 2° Courbe de raccordement comme au plan; | 2° Courbe de raccordement comme au plan; | 6m. |
| | 3° Ligne droite entre le 1er angle du N°6 et un point situé en retrait sur le 2e face latérale à distance N°10 à 4m. de talig. opposé | 3° Ligne droite parallèle à talig. opposé à 6m. | 6m. |
| | 4° Ligne droite entre extrémité de talig. précédent et le 1er angle du N°12 | 4° id | 6m. |
| | 5° Ligne droite entre est angle et le 1er angle du N°21 | 5° id | 6m. |
| | 6° Façade du N°21 conservé | 6° id | 6m. |
| | 7° Ligne droite entre le dernier angle du N°22 et le dernier angle du N°34, se prolongeant comme au plan | 7° id | 6m. |
| | 8° Courbe de raccordement comme au plan; | 8° Alignement parallèle aux alignements opposés à 6m de distance | |
| | 9° Limites actuelles des N°s 42. 44 et 46 conservés. | | |
| | 10° Alignements dispersés comme au plan; | | |
| Rue de la Mouille | 1° Ligne droite parallèle à talig. opposé à 4m. distance | 1° Ligne droite entre le 1er angle du N°1 et un point déterminé, sur le parement extérieur du mur N°4, point de prolongement de l'alignement suivant. | 4m. |
| | 2° id | 2° Parement du mur N°4 prolongé comme au plan | 4m. |
| | 3° id | 3° Surplus de ce mur conservé | 4m. |
| | **Hameau de Lingoult.** | | |
| Rue du Moulin | 1° Alignement déterminé conformément aux dispositions du plan; | 1° Lignes parallèles aux alignements opposés à 6m de distance | 6m. |
| Rue de la Vigne. | 1° Alignements dispersés comme au plan; | 1° Lignes parallèles aux alignements opposés à 6m de distance | 6m. |
| Rue du Lianaa | 1° Alignements dispersés comme au plan; | 1° Ligne parallèle aux alignements opposés à 6m de distance | 6m. |
| Rue des Gabaa | 1° Ligne droite partant du 1er angle du N°2 passant à 1m du 1er angle du N°3 et se prolongeant | 1° Ligne parallèle à talig. opposé à 6m de distance | 6m. |
| | **Hameau de Lantzeville.** | | |
| Rue St Pierre | 1° Ligne droite partant à 6m d'alignement opposé et aboutissant au 1er angle du N°1 | 1° Ligne droite entre le dernier angle du N°1 et le 1er angle du N°3 | |
| | 2° Pan coupé comme au plan. | 2° Pan coupé comme au plan; | |
| | 3° Ligne droite entre le 1er angle du N°8 et un point situé en face extrémité de talig. opposé à 6m de distance | 3° Ligne droite entre le 1er angle N°3 et le 2e angle saillant du N°13. | 6m. |
| | 4° Ligne parallèle à talig. opposé à 6m de distance | 4° Surplus du N°13 conservé | 6m. |
| | 5° id | 5° Ligne droite entre le dernier angle du N°13 et le dernier angle du N°17. | 6m. |
| | 6° id | | |

| NOMS DES RUES | INDICATION DES ALIGNEMENTS. COTÉ DROIT. | INDICATION DES ALIGNEMENTS. COTÉ GAUCHE. | LARGEURS ADOPTÉES. |
|---|---|---|---|
| | 7° Ligne droite entre extrémité de talig. précédent et le 2e angle saillant du N°24 (voir le plan) | 6° Ligne droite entre est angle et le 1er angle du N°21 | |
| | 8° Surplus de ce mur conservé | 7° Ligne droite entre est angle et l'extérieur angle du N°23. | |
| | 9° Ligne droite entre le dernier angle de ce mur et le 1er angle du N°2 (Rue de la Fontaine) | 8° Courbe de raccordement comme au plan; | |
| | 10° Courbe de raccordement comme au plan; | 9° Alignement droit comme au plan; | |
| | 11° Surplus du N°10 conservé | | |
| Rue de la Fontaine | 1° Façade et parements des N°s 2, 4 et 6 conservés. | 1° Ligne droite à 6m de distance disposé comme au plan. | 6m. |
| | 2° Ligne droite entre le dernier angle du N°6 et le dernier angle du N°2. | | |
| | **Hameau du Grand-Ruissolle.** | | |
| Rue St Georges. | 1° Alignement déterminé comme au plan; | 1° Ligne parallèle à talig. opposé à 6m de distance | 6m. |
| | 2° Façade du N°10 conservé | 2° Ligne droite entre extrémité de talig. précédent et le 1er angle du N°11 | |
| | 3° Ligne droite entre le dernier angle du N°10 et un point situé sur le 1er angle du N°16 à 6m de distance | 3° Ligne droite entre est angle et le 1er angle du N°16 | 6m. |
| | 4° Ligne droite entre extrémité de talig. précédent et le dernier angle du mur N°16. | 4° Ligne droite entre est angle et un angle rentrant situé sur la façade du N°17. | |
| | 5° Ligne droite partant d'un point situé à 6m du dernier angle N°17 et aboutissant au dernier angle du N°22, se prolongeant jusqu'à la Rue St Germain | 5° Surplus de cette façade conservé | |
| | 6° Ligne droite entre est angle et le dernier angle du N°16 | 6° Ligne droite entre le dernier angle du N°17 et un point situé comme au plan à 6m de talig. opposé | 6m. |
| | 7° Deux lignes brisées comme au plan; | 7° Ligne parallèle à talig. opposé à 6m de distance | 6m. |
| | | 8° id id | 6m. |
| Rue St Germain | 1° Ligne droite partant du dernier angle du mur N°2 et aboutissant sur le parement du mur N°4, à la rencontre de talig. suivant | 1° Ligne parallèle à talig. opposé à 6m de distance | 6m. |
| | 2° Alignement déterminé par le prolongement d'un petit mur (voir le plan) | 2° id id | 6m. |
| | 3° Surplus de ce mur conservé. | 3° Trois lignes parallèles aux alignements opposés à 6m de distance | 6m. |
| | **Hameau du Meix.** | | |
| Chemin de moyenne communication N°54 | 1° Ligne parallèle à talig. opposé à 2m de distance | 1° Limite actuelle du N°1 et 3 conservé. | 2m. |
| | 2° Courbe de raccordement comme au plan; | 2° Ligne courbe parallèle à talig. opposé à 4m de distance. | 4m. |
| | 3° Ligne droite entre le 1er angle du N°12 et le dernier angle du N°16 | 3° Ligne parallèle à talig. opposé à 4m de distance | 4m. |
| | 4° Ligne droite entre est angle et le dernier angle du N°22. | 4° id id | 4m. |
| | 5° Ligne droite entre est angle et le 1er angle N°30. | 5° id id | |
| | 6° Ligne droite entre extrémité de talig. précédent et le 1er angle N°27 | 6° Ligne droite entre extrémité de talig. précédent et le 1er angle N°29 | 2m. |
| | 7° Ligne droite entre est angle et le dernier angle du N°34, se prolongeant comme au plan | 7° Ligne droite entre est angle et le 1er angle du N°37 | |
| | 8° Ligne parallèle à talig. opposé à 4m de distance | 8° Ligne droite entre est angle et le 1er angle du N°39 | 4m. |
| | 9° id id | 9° Alignement déterminé comme au plan; | |

347/3

# PROCÈS-VERBAL DU TRACÉ DES ALIGNEMENTS.

| NOMS DES RUES. | INDICATION DES ALIGNEMENTS. COTÉ DROIT. | INDICATION DES ALIGNEMENTS. COTÉ GAUCHE. | LARGEURS ADOPTÉES. |
|---|---|---|---|
| | **Hameau de Mouliguy.** | | |
| Rue S.t Germain | 1.o Ligne parallèle à l'alig.t opposé à 6.m de distance. | 1.o Ligne droite déterminé par le 6.me N.o et le dernier angle du N.o 4. | 6.m. |
| | 2.o Ligne droite entre l'extrémité de l'alig.t précédent et un point déterminé par l'alig.t suivant (Voir le plan.) | | |
| | 3.o Ligne droite entre le 1.er angle du N.o 14 et le dernier angle du N.o 18, se prolongeant comme au plan. | 2.o Ligne parallèle à l'alig.t opposé à 6.me de distance. | 6.m. |
| | 4.o Ligne parallèle à l'alig.t opposé à 6.me de distance. | 3.o Ligne droite entre l'extrémité de l'alig.t précédent et le 1.er angle du mur.l N.o 11 | 6.m. |
| | 5.o Ligne droite partant d'un point situé à 8.m de l'alig.t opposé et aboutissant au 1.er angle du N.o 14. | 4.o Alignement déterminé par le prolongement des N.os 21 et 23. | |
| | 6.o Limite actuelle des N.os 34, 36 et 38 conservés | 5.o Ligne parallèle à l'alig.t opposé à 1.m de distance. | 1.m. |
| | 7.o Alignements déterminés conformément aux indications du plan. | 6.o Façade du N.o 19 en partie conservée. | |
| | | 7.o Alignements déterminés conformément aux indications du plan. | 8.m. |
| Rue Masquée. | 1.o Ligne parallèle à l'alig.t opposé à 6.me de distance. | 1.o Ligne droite entre le dernier angle du N.o 6 et le 1.er angle du N.o 11, se prolongeant de part et d'autre. | 6.m. |
| Rue des Boulets. | 1.o Ligne parallèle à l'alig.t opposé à 4.me de distance. | 1.o Ligne droite entre le 1.er angle rentrant formé par le N.o 1 et le 2.e angle du N.o 3, se prolongeant comme au plan. | 8.m. |
| | 2.o Courbe de raccordement comme au plan. | 2.o Courbe de raccordement comme au plan. | 8.m. |
| | 3.o Ligne parallèle à l'alig.t opposé à 1.m de distance. | 3.o Limite actuelle du N.o 9 conservé. | 1.m. |
| Ruelle des Roussis. | 1.o Façade du N.o 4 conservé et prolongé comme au plan. | 1.o Alignement déposé comme au plan. | 6.m. |
| | 2.o Limite du N.o 6 en partie conservé. (Voir le plan.) | 2.o Ligne parallèle à l'alig.t opposé à 4.me de distance. | 4.m. |
| | 3.o Alignement déposé comme au plan. | 3.o id. | 6.m. |
| | 4.o Ligne droite partant de l'extrémité de l'alig.t opposé, passant au 1.er angle du N.o 10 et se prolongeant jusqu'au mur formant la limite des N.os 12 et 14. | 4.o id. | 4.m. |
| | 5.o Alignement déposé comme au plan. | 5.o id. | 4.m. |

| NOMS DES RUES | INDICATION DES ALIGNEMENTS. COTÉ DROIT. | INDICATION DES ALIGNEMENTS. COTÉ GAUCHE. | LARGEURS ADOPTÉES. |
|---|---|---|---|
| | **Hameau de Moutmardelin.** | | |
| Chemin de petite comm.n N.o 6. | 1.o Limite actuelle du N.o 1 conservé | 1.o Ligne parallèle à l'alig.t opposé à 8.me de distance | 8.m. |
| | 2.o Ligne droite entre l'extrémité de la limite précédente et le dernier angle du N.o 2 | 2.o id. | 8.m. |
| | 3.o Limite actuelle du N.o 10 conservé | 3.o Alignement déposé comme au plan. | |
| | 4.o Ligne droite entre le 2.e angle du petit côté N.o 16 et le 2.e angle du N.o 14 | 4.o Ligne parallèle à l'alig.t opposé à 8.me de distance | 8.m. |
| | 5.o Ligne droite partant de cet angle, passant à 2.m du 1.er angle du N.o 12 et se prolongeant comme au plan. | 5.o id. | 8.m. |
| | 6.o Alignement déposé conformément aux indications du plan. | 6.o Lignes parallèles aux alig.ts opposés à 2.m de distance | 8.m. |

**Observation générale.**

Tous les plans compris et les courbes de raccordement seront exécutés conformément aux indications du plan.

347/4

# PLAN GÉNÉRAL.

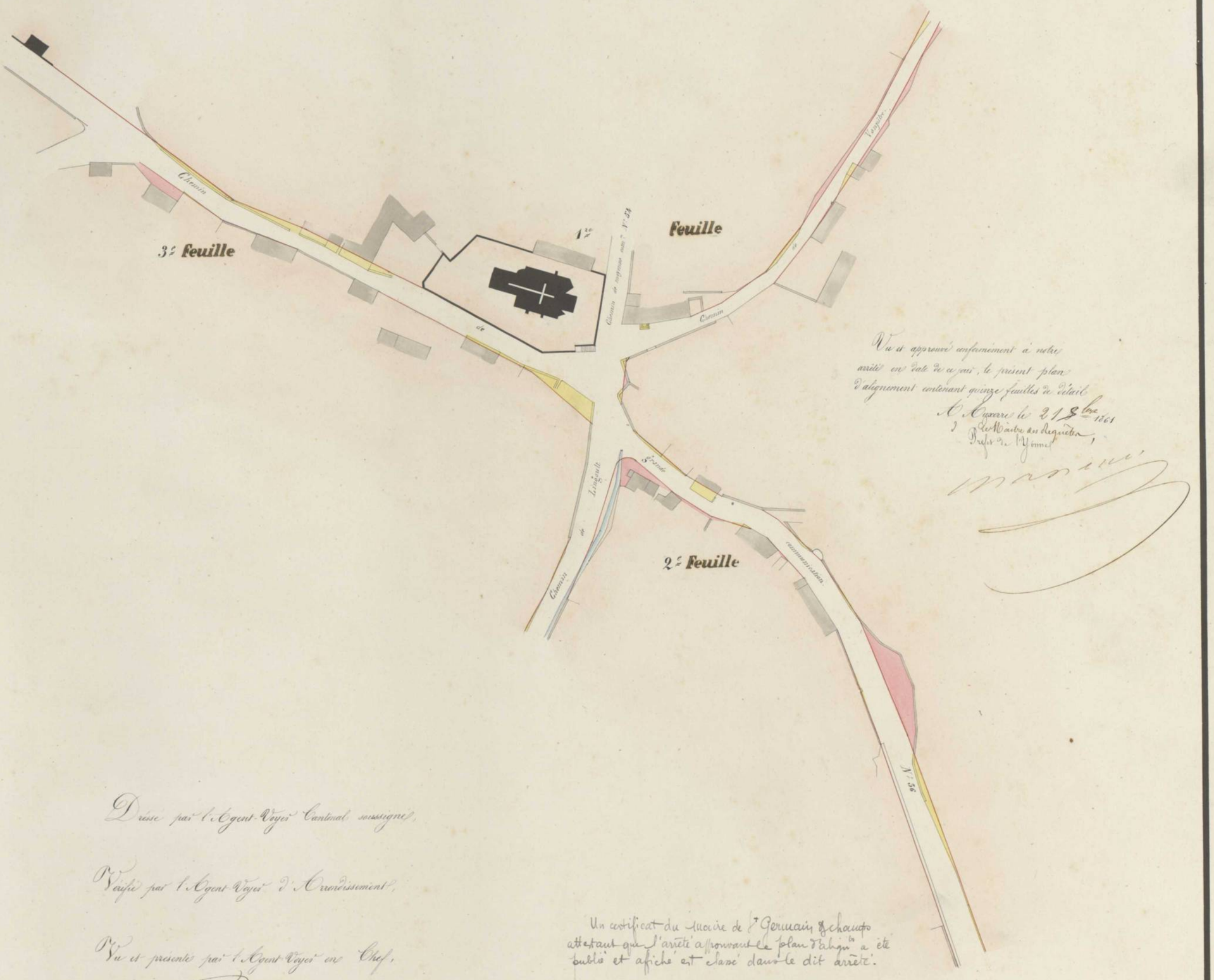


Vu et approuvé conformement à notre arrêté en date du ce jour, le présent plan d'alignement contenant quinze feuilles de détail

A Auxerre le 21 Août 1861

Le Maire du Chef-lieu
Préfet de l'Yonne

Dressé par l'Agent-Voyer Cantonal soussigné,

Vérifié par l'Agent-Voyer d'Arrondissement,

Vu et présenté par l'Agent-Voyer en Chef,

Echelle de 0 cen. millimetres par mètre

Un certificat du Maire de St Germain-Vaucharp attestant que l'arrêté approuvant le plan d'alignement a été publié et affiché est classé dans le dit arrêté.

34715

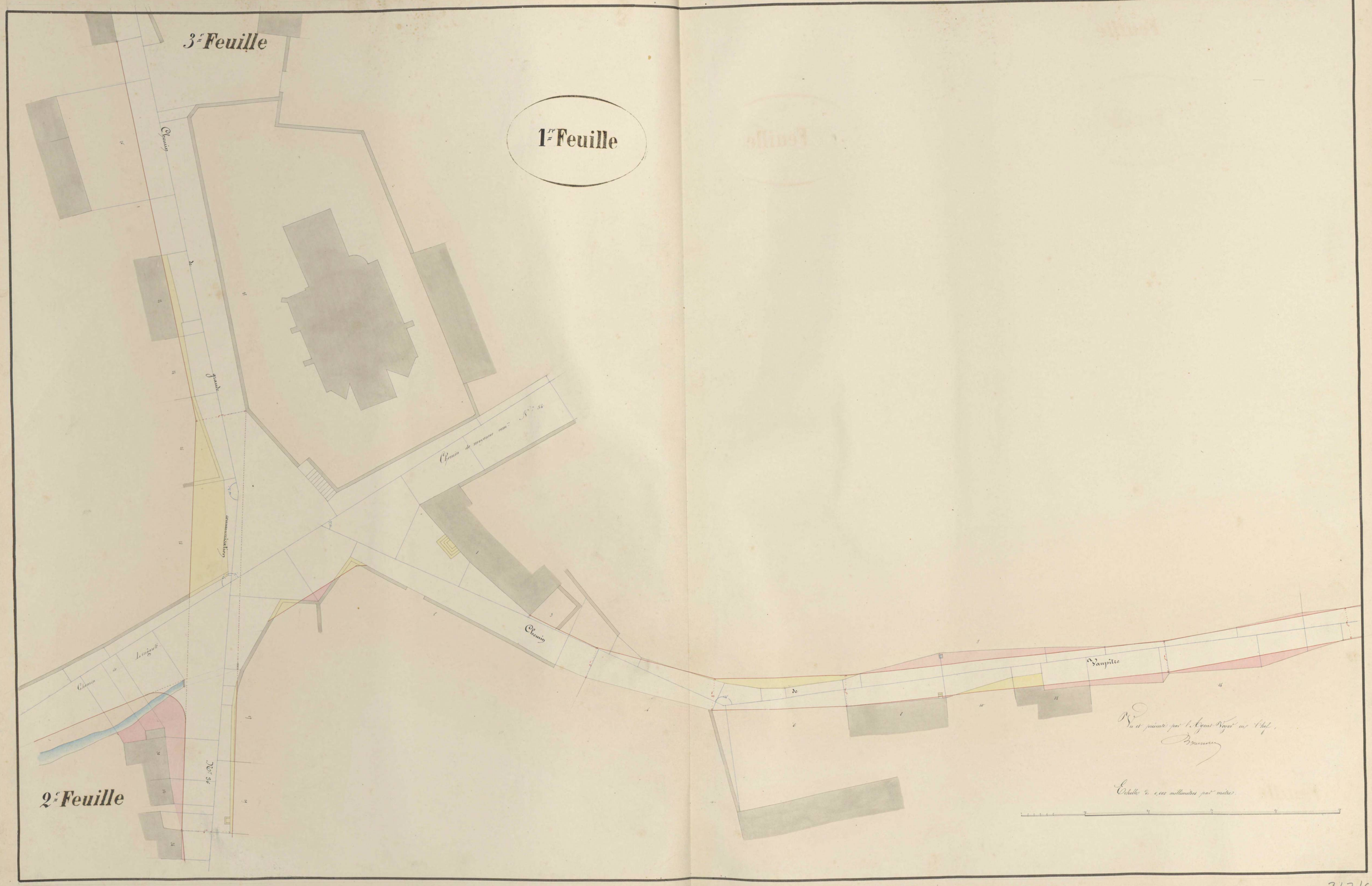
3e Feuille
1re Feuille
2e Feuille
Chemin de moyenne com.
Chemin
Chemin de Lingault
Chemin de Vaupitre
Vu et présenté par l'Agent-Voyer en Chef,
Echelle de 0,005 millimètres par mètre.

347/6

# 2.e Feuille

1re Feuille




Vu et présenté par l'Agent Voyer en Chef.

347/7

3e Feuille

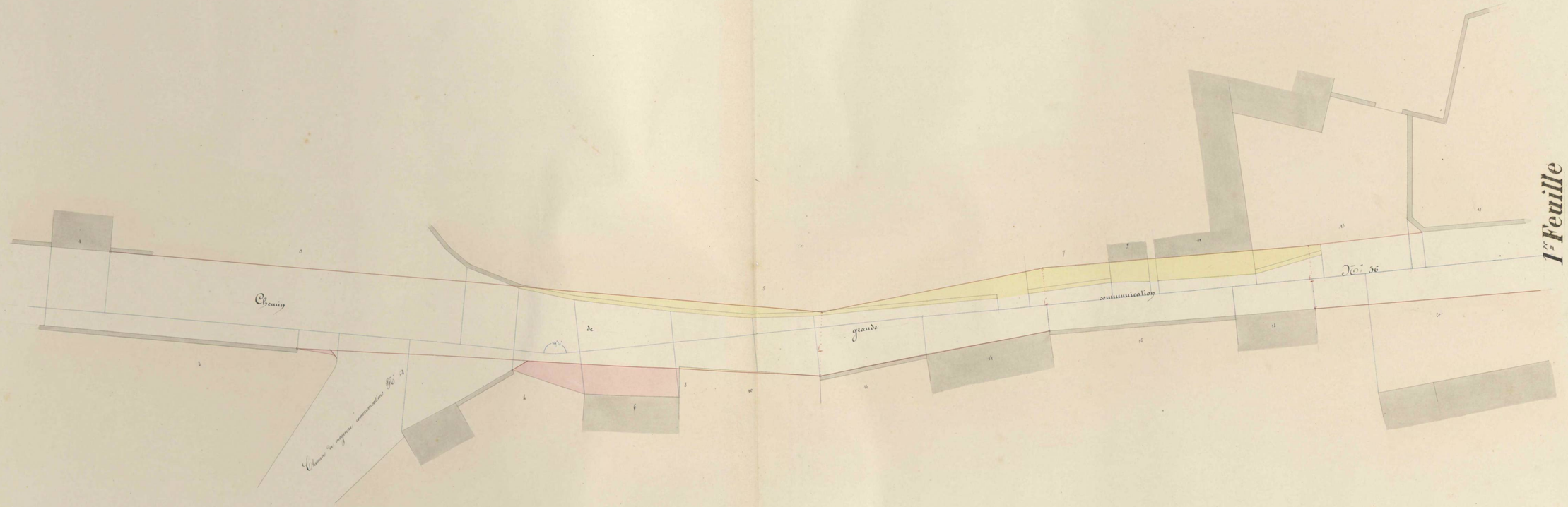


1re Feuille

Vu et présenté par l'Agent-Voyer en Chef,
Beaumont

347/8

4e Feuille

# Hameau de Vilaine-le-Bas

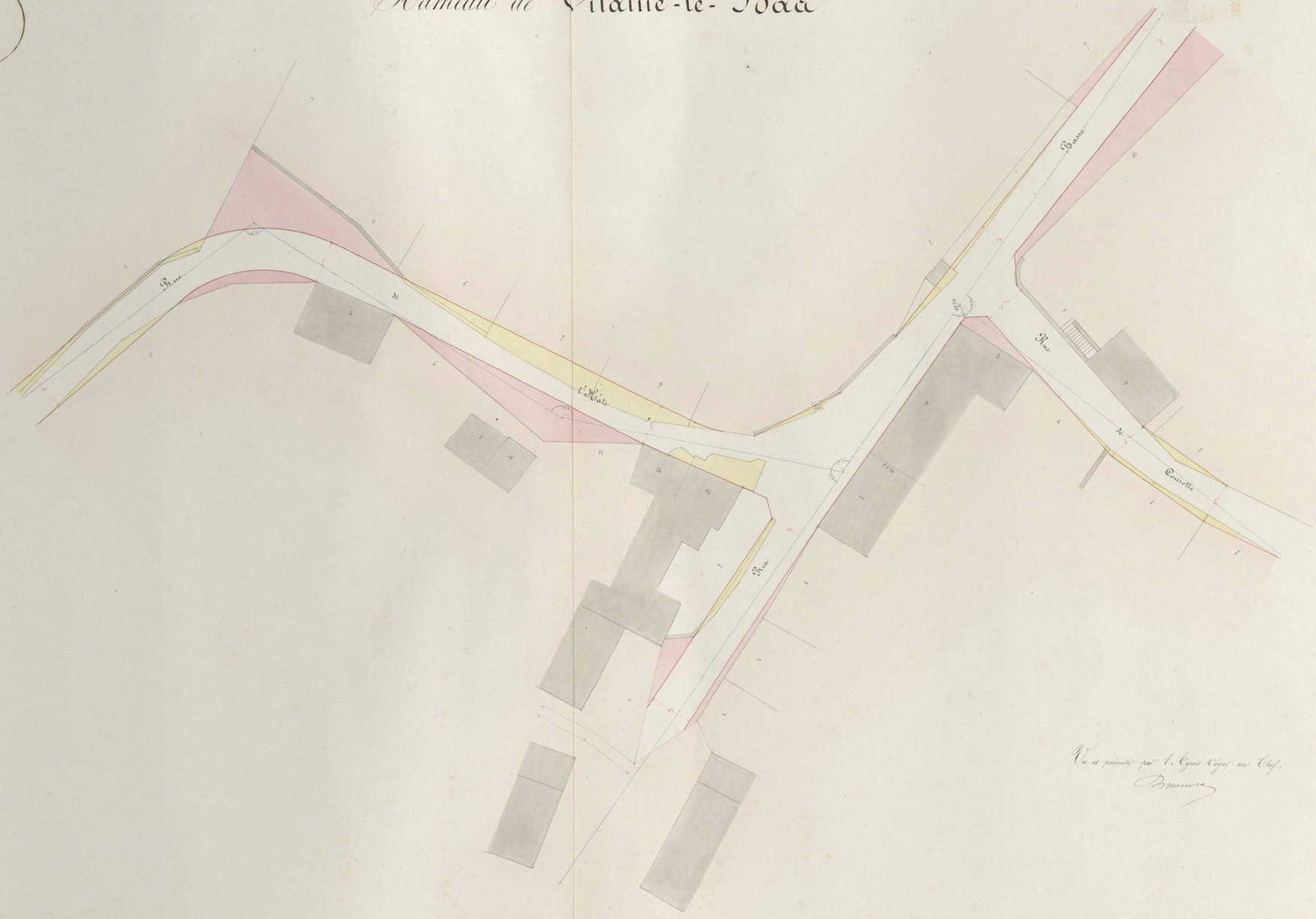


Vu et présenté par l'Agent Voyer en Chef.
Bonnerre

347/9

5e Feuille

# Hameau du Petit Ruissolle

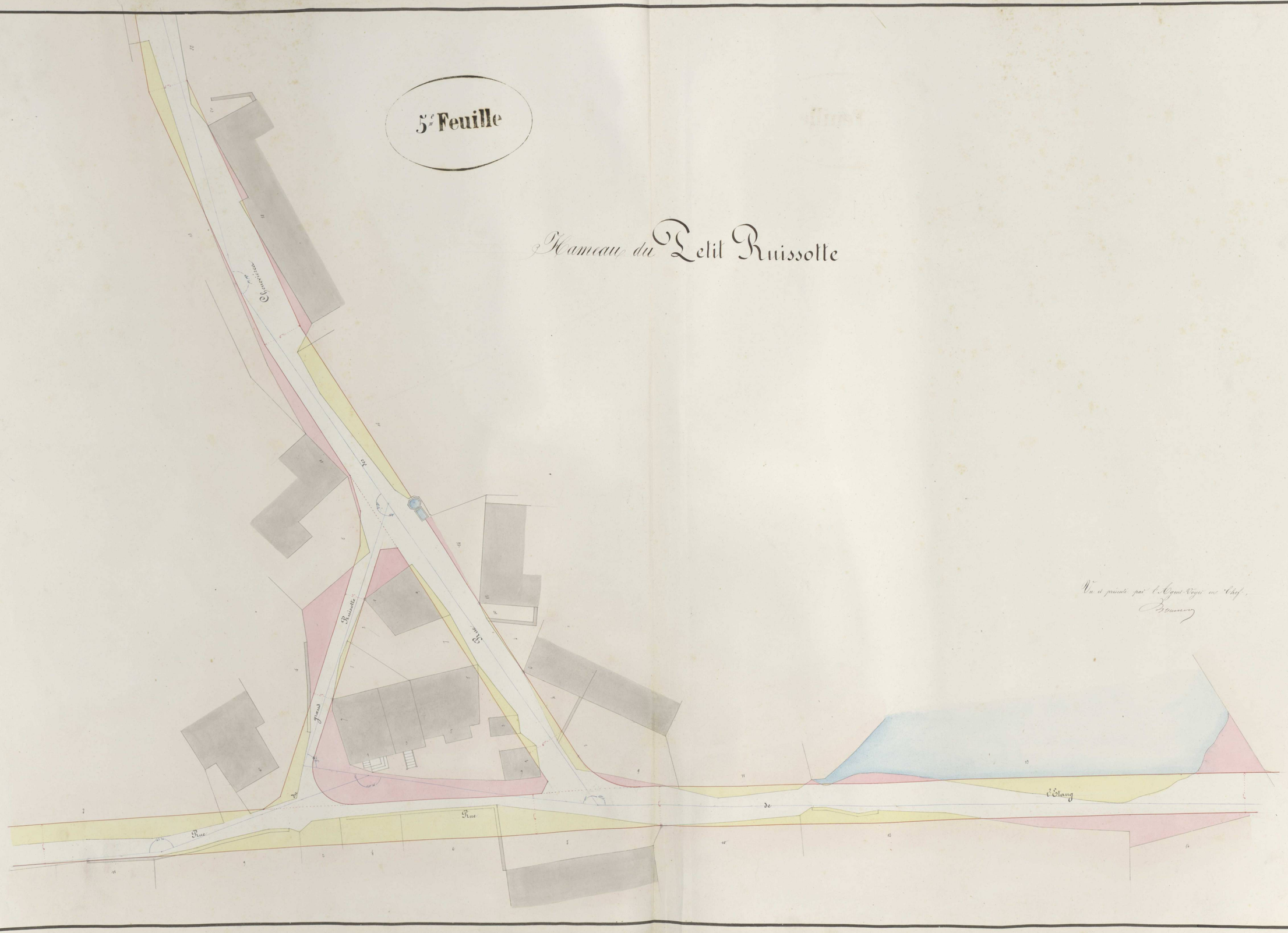


Vu et présenté par l'Agent Voyer en Chef,

347/10

6.e Feuille

# Hameau de Vilaine-le-Haut

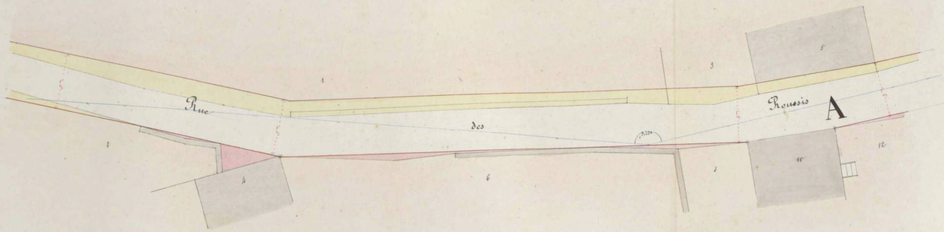





347/11

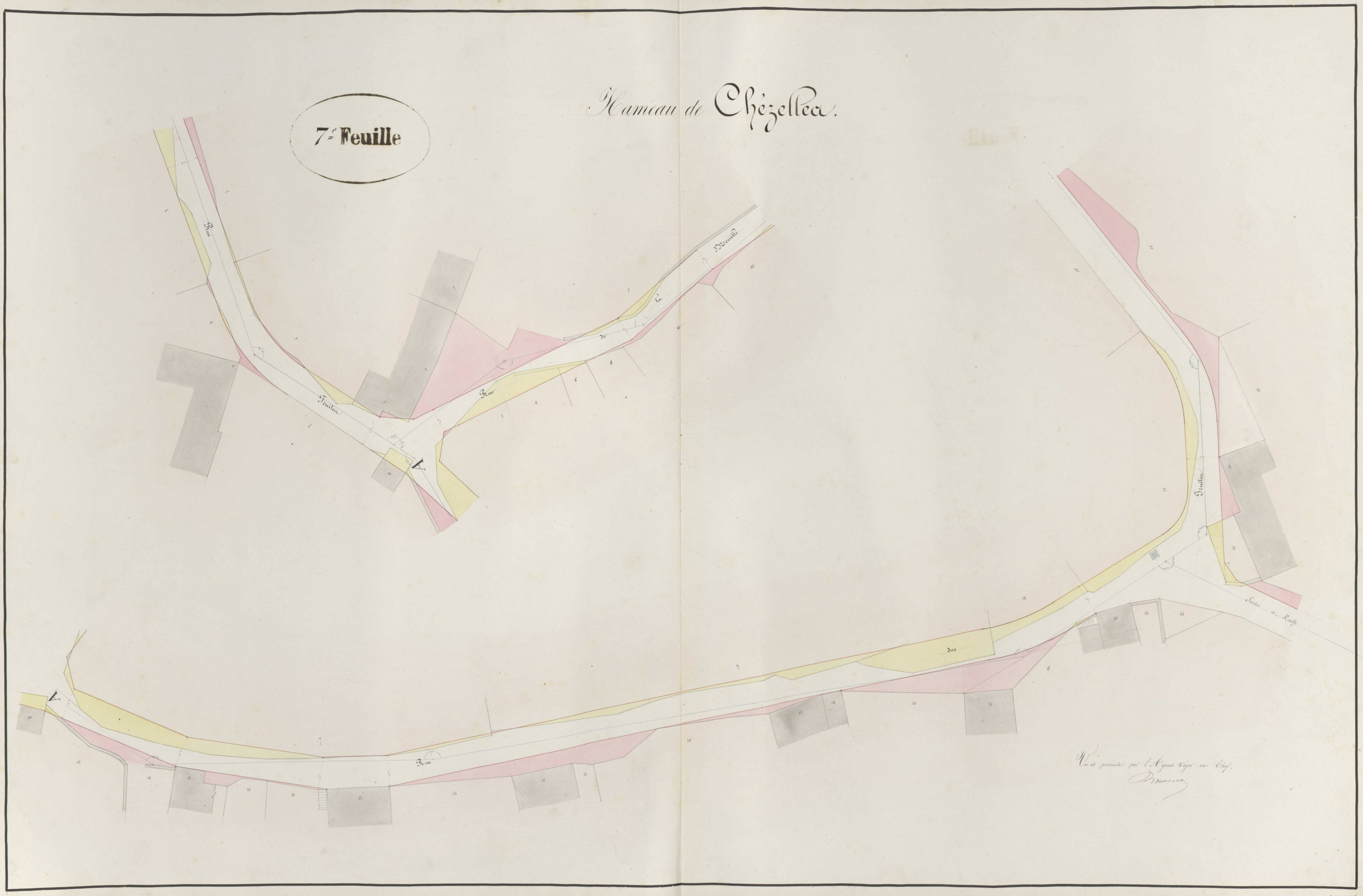
7e Feuille
Hameau de Chézelles.
Rue
Truites
Rue
Moulin
Truites
Sentier de Railly
Rue
Vu et présenté par l'Agent Voyer en Chef,

347/12

# 8.e Feuille

## Hameau de Lingoult




Vu et présenté par l'Agent Voyer en Chef.

347/13

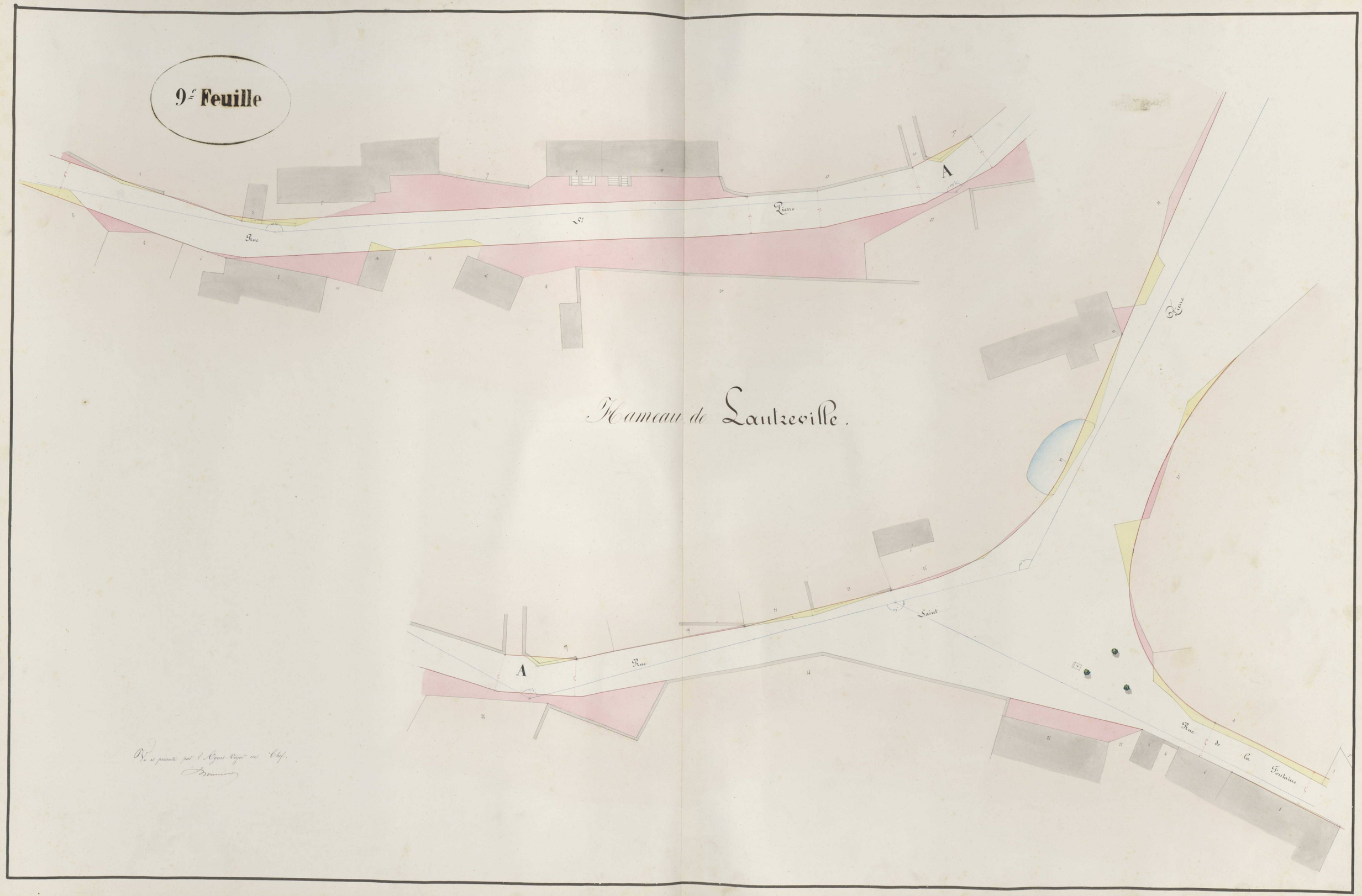
9e Feuille
Rue
Pierre
A
Hameau de Lautzeville.
Rue
Saint
A
Rue de la Fontaine
Pierre
Vu et présenté par l'Agent Voyer en Chef,

347/14

10.e Feuille

# Hameau du Grand Ruissolle.

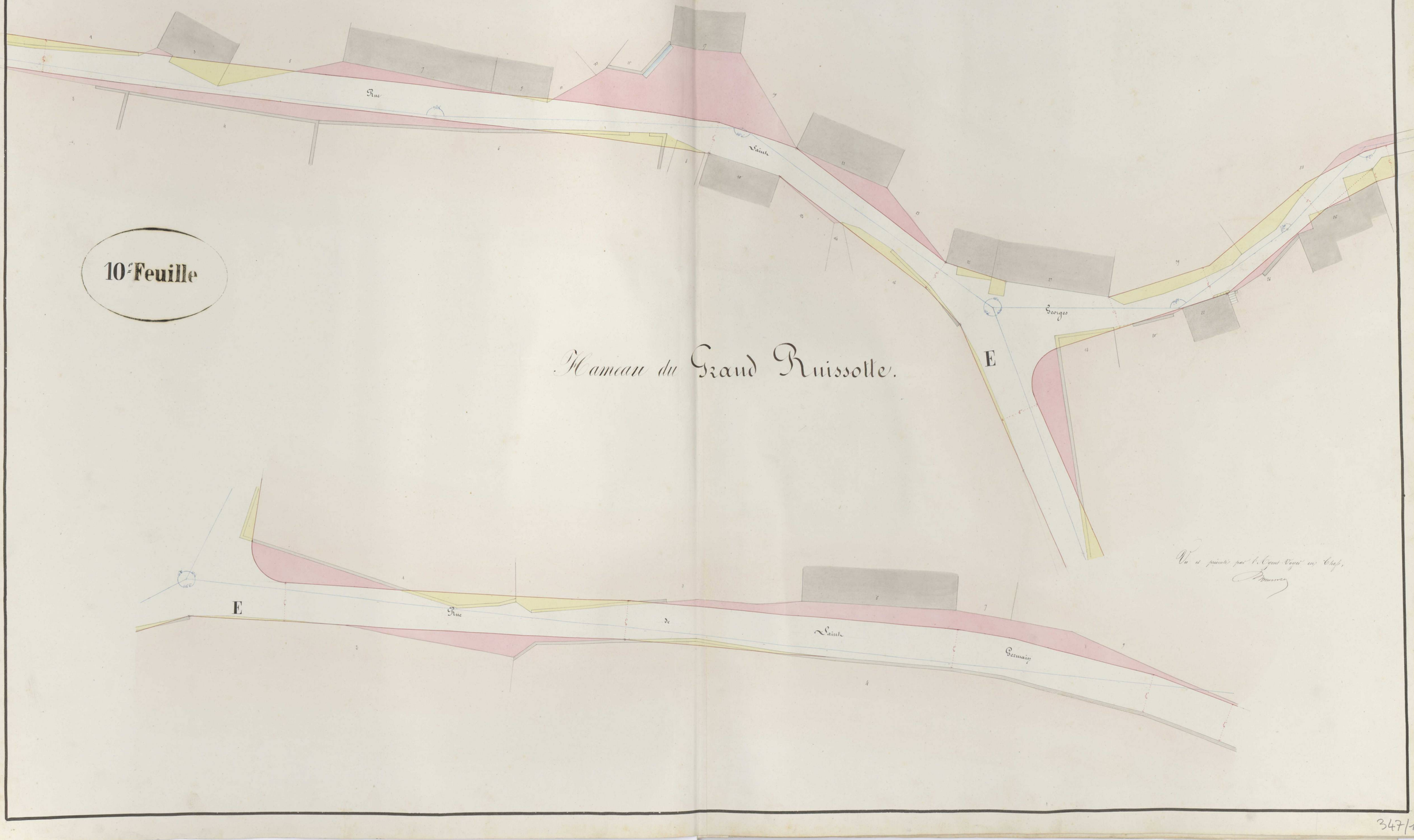


Vu et présenté par l'Ingénieur en Chef,

347/15

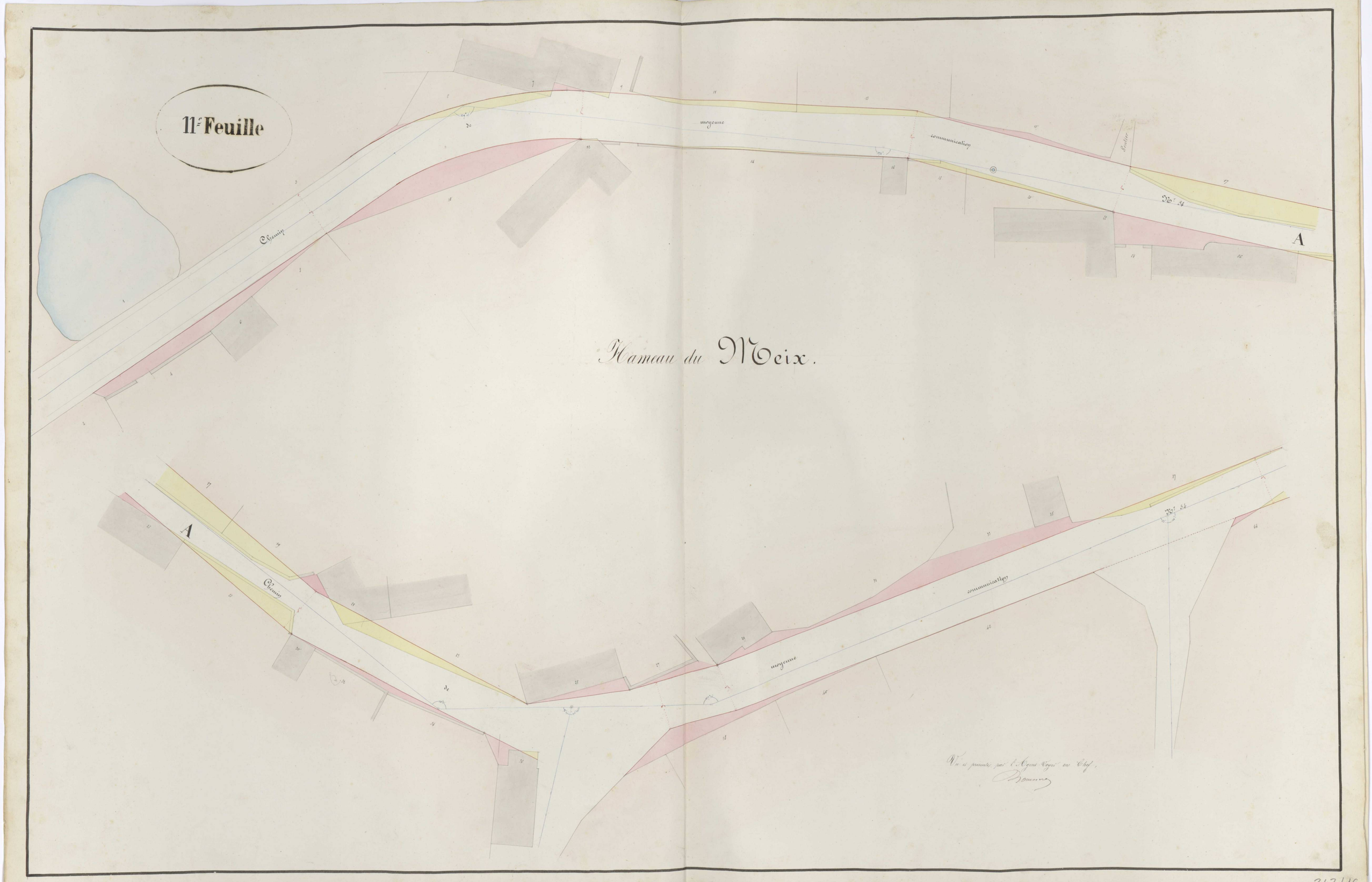
11e Feuille
Chemin
de
moyenne
communication
Sentier
N° 54
A
Hameau du Meix.
A
Chemin
de
moyenne
communication
N° 54
Vu et présenté par l'Agent-Voyer en Chef,

347/16

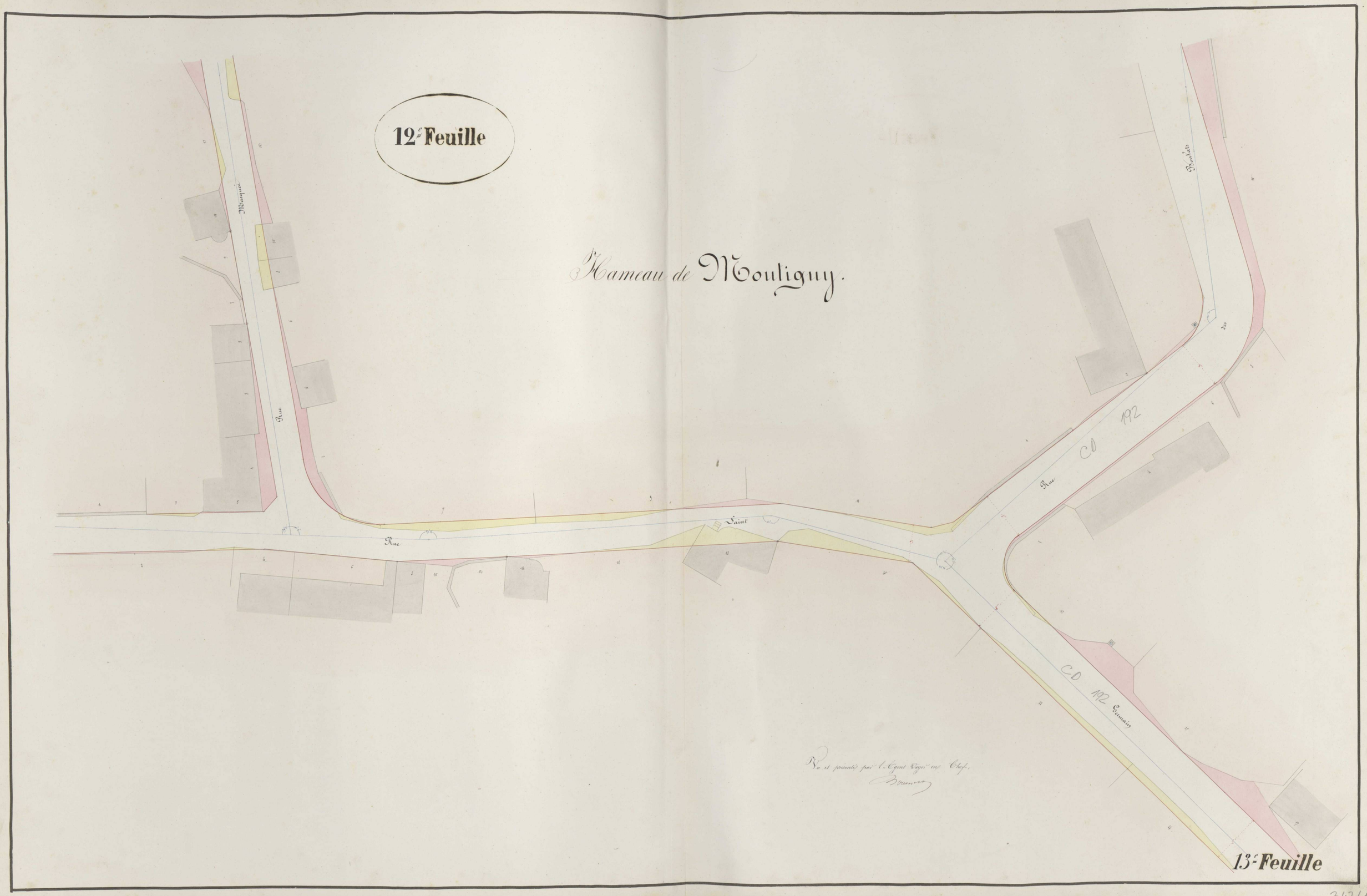


Vu et présenté par l'Agent Voyer en Chef,

347/17

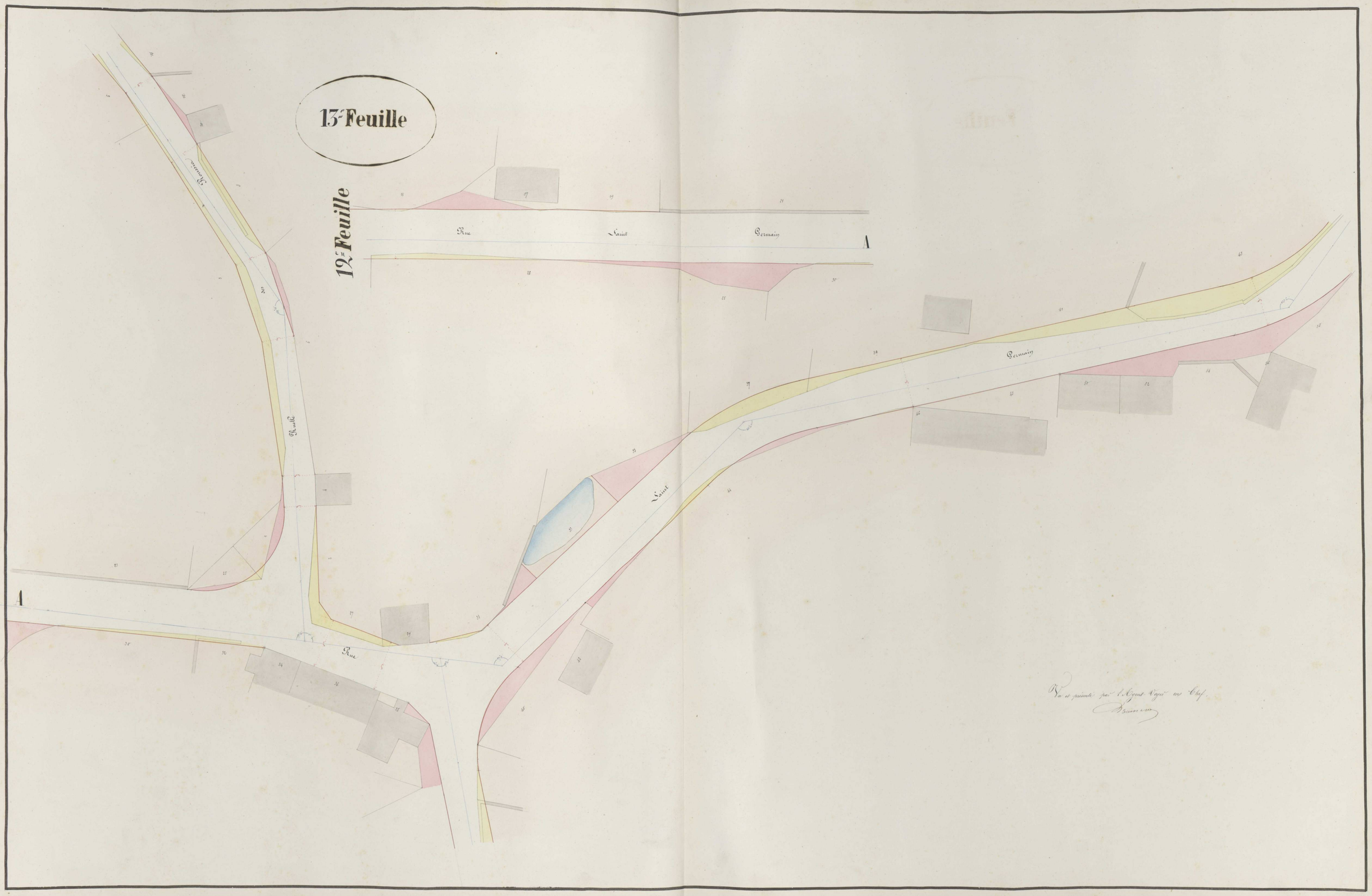
13e Feuille
12e Feuille
Rue
Saint
Germain
A
Rue
Saint
Germain
A
Rue
Vu et présenté par l'Agent Voyer en Chef.

347/18

14.e Feuille

Hameau de Montmazelin

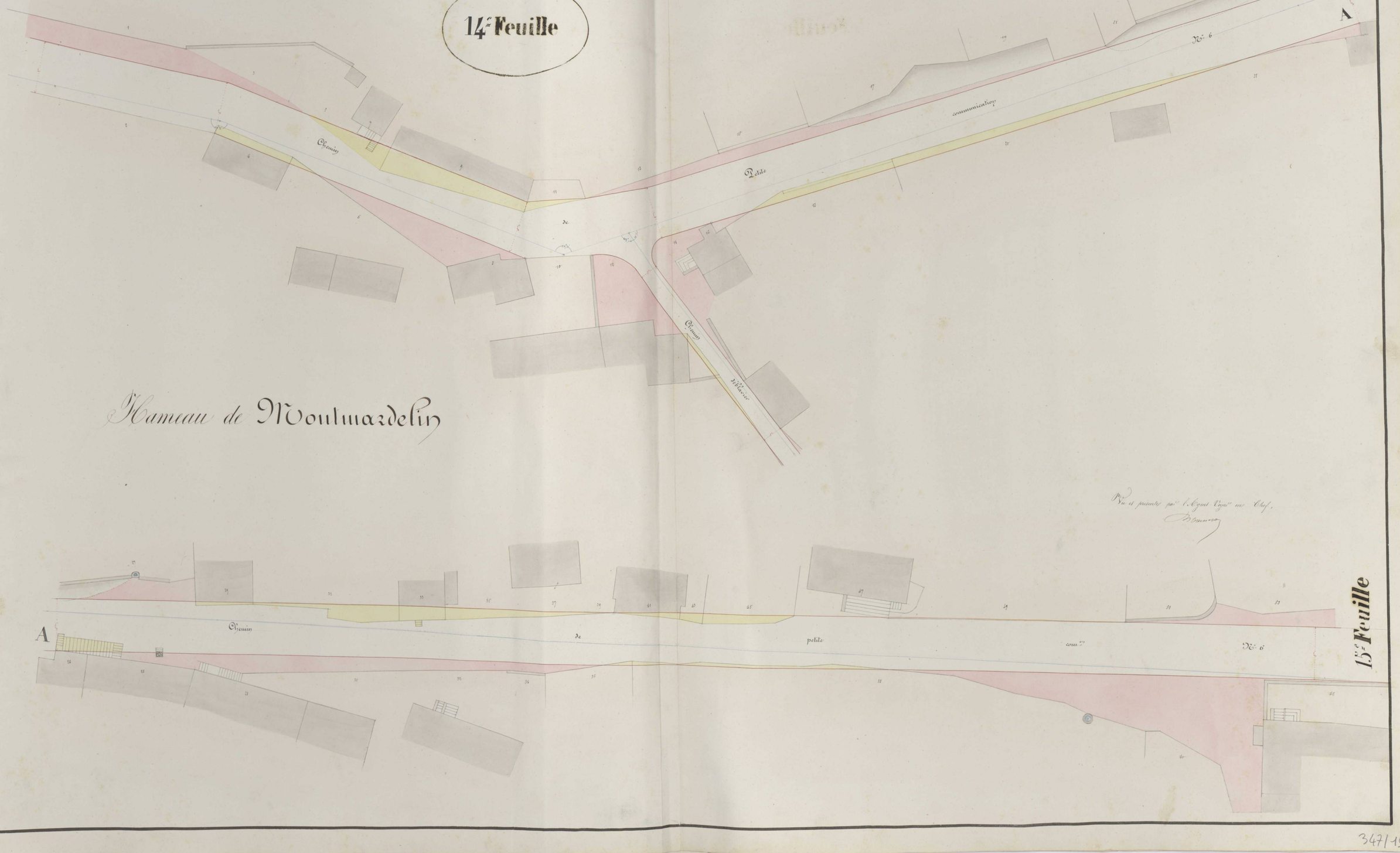


347/19

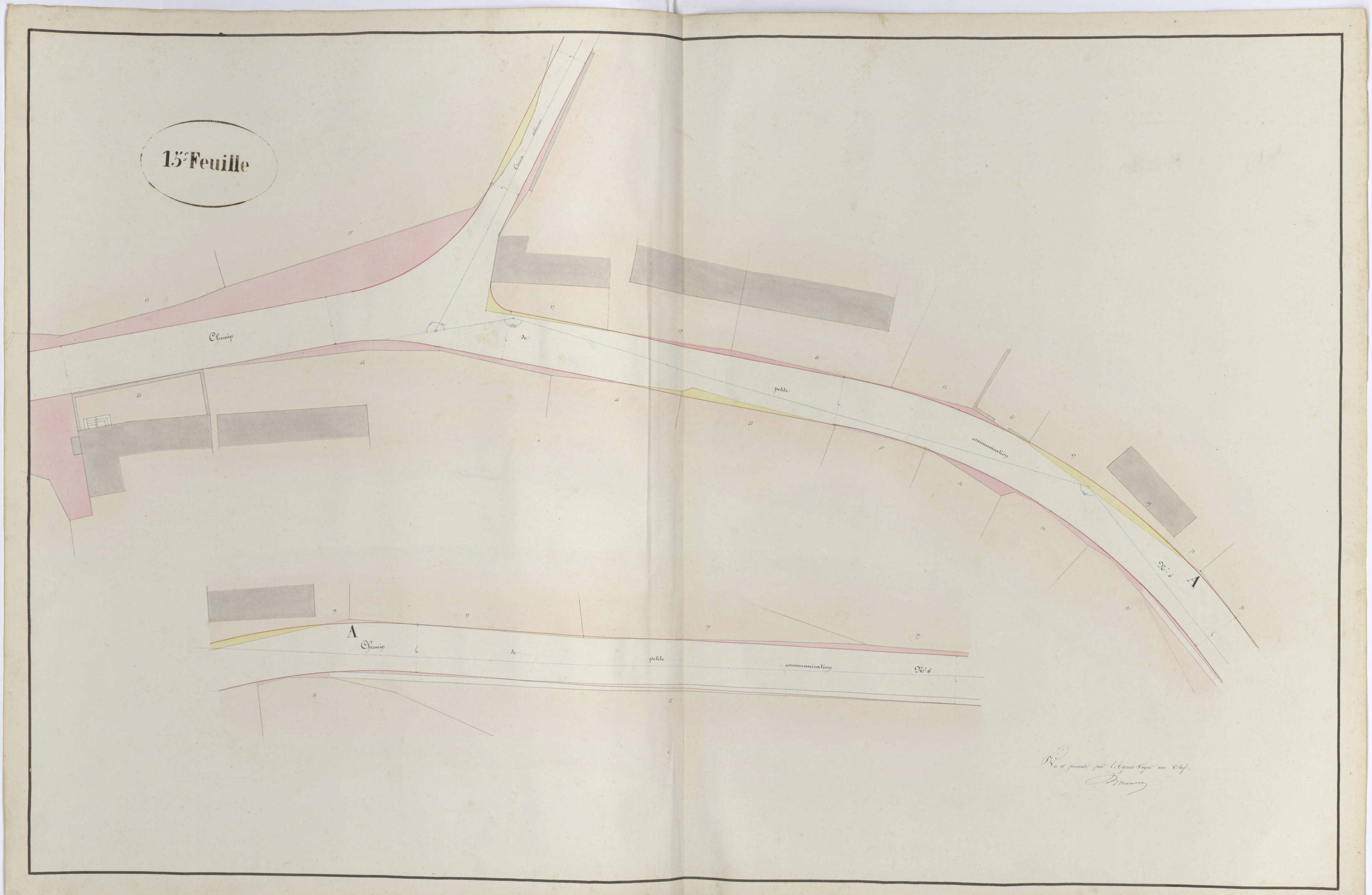
15e Feuille
Chemin de petite communication
Chemin de petite communication
A
A
Vu et présenté par l'Agent-Voyer en Chef,

347/20

# TABLEAU DES RUES ET AUTRES VOIES PUBLIQUES

*avec les numéros des propriétés, leur nature et les noms des propriétaires.*

## S.t Germain des Champs.

| NOMS des RUES ET PLACES. | NUMÉROS des feuilles. | NUMÉROS des propriétés. | NOMS des PROPRIÉTAIRES. | NATURE des PROPRIÉTÉS. |
|---|---|---|---|---|
| Chemin de Grande Com.e N.o 36 | 3 | 1 | La Commune | bât. |
| | " | 3 | id | |
| | | 5 | Barbier | |
| | | 7 | Robert Léonard | Cour |
| | | 9 | id | bât |
| | | 11 | id | id |
| | | 13 | id | Cour |
| | 1 | 15 | La Commune | Cimetière |
| | 1 | 17 | Churion françois | |
| | 2 | 19 | Carré Jacques | |
| | " | 21 | id | cour |
| | | 23 | id | bât. |
| | | 25 | Gaudin françois | |
| | | 27 | | |
| | 3 | 2 | Lemeureux Thomas | |
| | " | 4 | id | Cour |
| | | 6 | id | bât. |
| | | 8 | Robert Léonard | |
| | | 10 | Dizien Philippe | |
| | | 12 | id | cour. |
| | | 14 | La Commune | bât. |
| | | 16 | id | |
| | | 18 | Barbia françois | bât. |
| | 1 | 20 | | |
| | " | 22 | Dizien Philippe | bât. |
| | | 24 | id | |
| | | 26 | Galinat Pierre | |
| | | 28 | id | |
| | 2 | 30 | Carré Jacques | bât. |
| | " | 32 | id | id |
| | | 34 | Gaudin Joseph | id |
| | | 36 | id | |
| | | 38 | Gaudin françois | |
| | | 40 | id | bât. |
| | | 42 | Marion françois | |
| | | 44 | id | |
| | | 46 | id | |
| | | 48 | Gaudin Jean | bât. |
| | | 50 | Bernard Jean | |
| | | 52 | | |
| Chemin de Vaupitre | 4 | 1 | Churion françois | bât. |
| | " | 3 | id | |
| | | 5 | Chauvin Jacques | |
| | | 2 | Bernard Joseph | |
| | | 4 | Viard Lazare | |
| | | 6 | Chauvin Jacques | |
| | | 8 | id | bât. |
| | | 10 | id | |
| | | 12 | id | bât. |
| Chemin de Linguelt | 3 | 1 | Galinat Pierre | |
| | " | 2 | Carré Jacques | |
| | | 4 | Girardot Christophe | |
| | | 6 | Girardot Philippe | |

| NOMS des RUES ET PLACES. | NUMÉROS des feuilles. | NUMÉROS des propriétés. | NOMS des PROPRIÉTAIRES. | NATURE des PROPRIÉTÉS. |
|---|---|---|---|---|
| Rue de l'Hôtel. | 4 | 1 | Sauvre Jean | pré |
| | " | 3 | Régoby Marie | terre |
| | | 5 | Duché Germain | id |
| | | 7 | Duché Jean | id |
| | | 9 | Guyard Pierre | id |
| | | 2 | Régoby Pierre | id |
| | | 4 | id | bât. |
| | | 6 | | Cour Commune |
| | | 8 | Sauvre Marie | bât. |
| | | 10 | Régoby Pierre | |
| | | 12 | | Cour Commune |
| | | 14 | Régoby Jean | bât. |
| | | 16 | Duché Germain | id |
| Rue de Basse. | 4 | 1 | Régoby Jean | Cour |
| | " | 3 | Duché Germain | id |
| | | 5 | Duché Pierre | terre |
| | | 7 | Sauvre Nicolas | id |
| | | 2 | Régoby Pierre | jardin |
| | | 4 | Régoby Jean | terre |
| | | 6 | Duché Pierre | id |
| | | 8 | id | bât. |
| | | 10 | Gaudin Georges | id |
| | | 12 | id | terre |
| Rue de Cousotte | 4 | 1 | Gaudin Georges | terre |
| | " | 3 | id | bât. |
| | | 5 | Linard Pierre | pré |
| | | 2 | Gaudin Georges | bât. |
| | | 4 | id | Cour |
| | | 6 | id | terre |

## Petit Ruissotte

| NOMS des RUES ET PLACES. | NUMÉROS des feuilles. | NUMÉROS des propriétés. | NOMS des PROPRIÉTAIRES. | NATURE des PROPRIÉTÉS. |
|---|---|---|---|---|
| Rue de l'Etang. | 4 | 1 | Lairedat Jean | bât. |
| | " | 3 | Robert Jacques | id |
| | | 5 | Segault V.ve | id |
| | | 7 | | id |
| | | 9 | Colliy Charles | Cour |
| | | 11 | id | jardin |
| | | 13 | La Commune | étang |
| | | 2 | Lairedat Jean | jardin |
| | | 4 | Roy Jean | id |
| | | 6 | Lairedat Georges | id |
| | | 8 | id et Jean | Cour |
| | | 10 | Lairedat Gabriel | terre |
| | | 12 | Roy françois | pré |
| | | 14 | Barbier Denis | terre |
| Rue des Chenevières | 5 | 1 | | bât |
| | " | 3 | | id |
| | | 5 | Segault V.ve | id |
| | | 7 | Roy françois | Cour |
| | | 9 | id | bât |
| | | 11 | id | id |

## Vilaine-le-Bas

| NOMS des RUES ET PLACES. | NUMÉROS des feuilles. | NUMÉROS des propriétés. | NOMS des PROPRIÉTAIRES. | NATURE des PROPRIÉTÉS. |
|---|---|---|---|---|
| Route | 5 | 13 | Sauvre Elme | Cour |
| | " | 2 | Colliy Charles | bât |
| | | 4 | Lairedat Georges | Cour |
| | | 6 | id | bât |
| | | 8 | | |
| | | 10 | | |
| | | 12 | Lairedat Gabriel | bât. |
| | | 14 | id | Cour |
| | | 16 | Sauvre Elme | jardin |
| | | 18 | id | bât |
| | | 20 | id | Cour |
| | | 22 | id | terre |
| Rue du grand Ruissotte. | 5 | 1 | Roy françois | bât. |
| | " | 3 | id | Cour |
| | | 5 | Lairdat Jean | Cour |
| | | 7 | id | bât |
| | | 9 | Roy françois | jardin |
| | | 11 | Gaudin Jean | pré |
| | | 2 | Roy françois | Cour |
| | | 4 | Roy Jean | id |
| | | 6 | id | bât |
| | | 8 | id | terre |

## Vilaine-le-Haut

| NOMS des RUES ET PLACES. | NUMÉROS des feuilles. | NUMÉROS des propriétés. | NOMS des PROPRIÉTAIRES. | NATURE des PROPRIÉTÉS. |
|---|---|---|---|---|
| Rue des Roussia | 6 | 1 | Sauvre Nicolas | terre |
| | " | 3 | Sauvre François | id |
| | | 5 | id | bât |
| | | 7 | id | Cour |
| | | 9 | Linard Pierre | terre |
| | | 2 | Sauvre François | id |
| | | 4 | id | bât |
| | | 6 | id | terre |
| | | 8 | id | Cour |
| | | 10 | id | bât |
| | | 12 | id | terre |
| | | 14 | Cormier Jean | Cour |
| | | 16 | id | bât |
| | | 18 | id | jardin |
| | | 10 | Doré V.e | terre |
| | | 17 | id | bât |
| | | 24 | id | Cour |
| | | 26 | Doré V.e | bât |
| | | 28 | id | id |
| | | 30 | Cormier Jean | terre |

## Chézelles

| NOMS des RUES ET PLACES. | NUMÉROS des feuilles. | NUMÉROS des propriétés. | NOMS des PROPRIÉTAIRES. | NATURE des PROPRIÉTÉS. |
|---|---|---|---|---|
| Rue des Cruittes | 7 | 1 | Sauvre Elme | terre |
| | " | 3 | Régoby Marie | id |
| | | 5 | id | bât. |
| | | 7 | Boussard et Chouan | terre |
| | | 9 | Dercie Emilien | id |
| | | 11 | Gaudin Emilien | id |
| | | 13 | id | id |
| Rue de la Mouille. | 7 | 1 | Sauvre Elme | terre |
| | " | 3 | Sauvre François | id |
| | | 5 | id | bât |
| | | 7 | id | Cour |
| | | 9 | Linard Pierre | terre |
| | | 2 | Sauvre François | id |
| | | 4 | id | bât |
| | | 6 | id | terre |
| | | 8 | id | Cour |
| | | 10 | id | bât |
| | | 12 | id | terre |
| | | 14 | Cormier Jean | Cour |
| | | 16 | id | bât |
| | | 18 | id | jardin |
| Rue du Moulin. | 8 | 10 | Doré V.e | terre |
| | " | 17 | id | bât |
| | | 24 | id | Cour |
| | | 26 | Doré V.e | bât |
| | | 28 | id | id |
| | | 30 | Cormier Jean | terre |

## Linguelt

| NOMS des RUES ET PLACES. | NUMÉROS des feuilles. | NUMÉROS des propriétés. | NOMS des PROPRIÉTAIRES. | NATURE des PROPRIÉTÉS. |
|---|---|---|---|---|
| Rue de la Vigne. | 8 | 1 | Collin Jean | Cour |
| | " | 3 | Cramey André | jardin |
| | | 5 | Rielley Jean | terre |
| | | 7 | Duché Jean | id |
| | | 9 | La Commune | fontaine |
| | | 11 | Cramey André | bât. |
| | | 13 | id | terre |
| | | 2 | Boussard Jean | bât. |
| | | 4 | Collin Jean | bât. |
| Rue de la Vigne. | 8 | 1 | Robert Jean | terre |
| | " | 3 | Galas Baptiste | id |
| | | 5 | Cramey André | id |
| | | 7 | Boussard Jacques | Cour |
| | | 2 | Carré Emilien | pré |
| | | 4 | Rielley Jean | id |
| | | 6 | Carré Emilien | terre |
| | | 8 | id | bât |
| | | 10 | Boussard Jean | id |
| Rue de la Vigne. | 8 | 1 | Collin Jean | Cour |
| | " | 3 | Cramey André | jardin |
| | | 5 | Rielley Jean | terre |
| | | 7 | Duché Jean | id |
| | | 9 | La Commune | fontaine |
| | | 11 | Cramey André | bât. |
| | | 13 | id | terre |
| | | 2 | Boussard Jean | bât. |
| | | 4 | Collin Jean | bât. |

1500W347/21

2ème

# TABLEAU DES RUES ET AUTRES VOIES PUBLIQUES

*avec les numéros des propriétés, leur nature et les noms des propriétaires.*

| NOMS des RUES ET PLACES. | NUMÉROS des feuilles. | NUMÉROS des propriétés. | NOMS des PROPRIÉTAIRES. | NATURE des PROPRIÉTÉS. |
|---|---|---|---|---|
| (Suite) | 8 | 14 | Collin Jean | bât. |
| | 8 | 16 | id | |
| | 8 | 18 | Tramoy André | bât. |
| | 8 | 20 | id | jardin |
| | 8 | 22 | Bourdillat Nicolas | terre |
| Rue du Pranas | 8 | 1 | Boussard Jacques | bât. |
| | 8 | 3 | Tramoy André | id |
| | 8 | 5 | Marion Jean | jardin |
| | 8 | 7 | Bernard Jean | bât. |
| | 8 | 9 | Bourdillat Jean | cour |
| | 8 | 11 | Marion Jean | id |
| | 8 | 13 | id | bât. |
| | 8 | 15 | id | |
| | 8 | 17 | | |
| | 8 | 2 | Boussard Jean | cour |
| | 8 | 4 | Rioller Jean | id |
| | 8 | 6 | Marion Jean | bât |
| | 8 | 8 | | Cour commune |
| | 8 | 10 | Tramoy Vve | bât |
| | 8 | 12 | Duché Jean | terre |
| Rue des Gabas | 8 | 1 | Boussard Jacques | bât. |
| | 8 | 3 | Robert Jean | id |
| | 8 | 5 | id | Cour |
| | 8 | 7 | id | bât. |
| | 8 | 2 | Boussard Jacques | id |
| | 8 | 4 | Tramoy André | id |
| | 8 | 6 | Boussard Jacques | terre |
| | 8 | 8 | Collin Jean | id |

## Lautreville.

| NOMS des RUES ET PLACES. | NUMÉROS des feuilles. | NUMÉROS des propriétés. | NOMS des PROPRIÉTAIRES. | NATURE des PROPRIÉTÉS. |
|---|---|---|---|---|
| Rue St Pierre. | 9 | 1 | Robin Lazare | terre |
| | 9 | 3 | Lardry Jean | bât |
| | 9 | 5 | id | id |
| | 9 | 7 | Lairandat Georges | jardin |
| | 9 | 9 | Meunier Jne Bte | bât |
| | 9 | 11 | Madelénat Claude | id |
| | 9 | 13 | Meunier Pierre | jardin |
| | 9 | 15 | | Passage |
| | 9 | 17 | Meunier Pierre | jardin |
| | 9 | 19 | Sauvre Georges | Cour |
| | 9 | 21 | Gérard Vve | id |
| | 9 | 23 | id | jardin |
| | 9 | 25 | de Lautreville | |
| | 9 | 27 | id | Mare |
| | 9 | 29 | id | bât |
| | 9 | 31 | id | pré |
| | 9 | 2 | Gaudin Jean | terre |
| | 9 | 4 | id | id |
| | 9 | 6 | Robin Lazare | jardin |
| | 9 | 8 | id | bât |
| | 9 | 10 | id | terre |
| | 9 | 12 | Lardry Jean | bât |
| | 9 | 14 | Chatelin Jean | Cour |
| | 9 | 16 | id | bât |
| | 9 | 18 | | Cour commune |
| | 9 | 20 | de Lautreville | pré |

| NOMS des RUES ET PLACES. | NUMÉROS des feuilles. | NUMÉROS des propriétés. | NOMS des PROPRIÉTAIRES. | NATURE des PROPRIÉTÉS. |
|---|---|---|---|---|
| Rue de la Fontaine | 8 | 1 | Boussard Vve | jardin |
| | 8 | 3 | id | |
| | 8 | 5 | de Lautreville | |
| | 8 | 2 | Gérard Vve | bât. |
| | 8 | 4 | id | cour |
| | 8 | 6 | id | bât |
| | 8 | 8 | Boussard Vve | id |

## Grand Ruissotte.

| NOMS des RUES ET PLACES. | NUMÉROS des feuilles. | NUMÉROS des propriétés. | NOMS des PROPRIÉTAIRES. | NATURE des PROPRIÉTÉS. |
|---|---|---|---|---|
| Rue Saint Georges. | 10 | 1 | Gaudin Georges | terre |
| | 10 | 3 | id | bât |
| | 10 | 5 | id | cour |
| | 10 | 7 | id | bât |
| | 10 | 9 | Comaille français | id |
| | 10 | 11 | id | cour |
| | 10 | 13 | Tramoy Jean | jardin |
| | 10 | 15 | Comaille français | id |
| | 10 | 17 | id | bât |
| | 10 | 19 | | Cour commune |
| | 10 | 21 | Millet Jacques | bât |
| | 10 | 23 | Cabin | |
| | 10 | 25 | id | bât |
| | 10 | 27 | Roy Jean | id |
| | 10 | 29 | id | terre |
| | 10 | 31 | Bernard Jean | id |
| | 10 | 2 | Gaudin Georges | pré |
| | 10 | 4 | id | jardin |
| | 10 | 6 | id | pré |
| | 10 | 8 | Comaille ambroise | |
| | 10 | 10 | Tramoy Jean | bât |
| | 10 | 12 | id | |
| | 10 | 14 | Comaille François | jardin |
| | 10 | 16 | Cabin Jne Bte | terre |
| | 10 | 18 | Roy Jean | jardin |
| | 10 | 20 | Tramoy Jean | |
| | 10 | 22 | Comaille Jean | bât |
| | 10 | 24 | id | cour |
| | 10 | 26 | id | bât |
| Rue de St Germain | 10 | 1 | Roy Jean | jardin |
| | 10 | 3 | Bernard Jacques | terre |
| | 10 | 5 | id | bât |
| | 10 | 7 | id | terre |
| | 10 | 9 | Bernard Jean | id |
| | 10 | 2 | Cabin Jne Bte | id |
| | 10 | 4 | Gaudin Georges | pré |

## Le Meix.

| NOMS des RUES ET PLACES. | NUMÉROS des feuilles. | NUMÉROS des propriétés. | NOMS des PROPRIÉTAIRES. | NATURE des PROPRIÉTÉS. |
|---|---|---|---|---|
| Chemin de moyenne Commn. N° 54 | 11 | 1 | La Commune | Mare |
| | 11 | 3 | id | Patis |
| | 11 | 5 | Dausin Jacques | Cour |
| | 11 | 7 | id | bât |
| | 11 | 9 | id | |
| | 11 | 11 | id | pré |
| | 11 | 13 | Boisseau (héritiers) | terre |
| | 11 | 15 | Sauvre Lazare | id |
| | 11 | 17 | Robert Claude | jardin |
| | 11 | 19 | Collin Pierre | terre |
| | 11 | 21 | id | bât |
| | 11 | 23 | id | Cour |
| | 11 | 25 | Rappeneau Jean | bât. |
| | 11 | 27 | id | jardin |
| | 11 | 29 | Devoir Etne | bât |
| | 11 | 31 | Dizier Philippe | jardin |
| | 11 | 33 | | Cour Commune |
| | 11 | 35 | Dizier Jean | bât |
| | 11 | 37 | id | terre |
| | 11 | 2 | Sauvre Lazare | jardin |
| | 11 | 4 | id | cour |
| | 11 | 6 | Chatelin Blaise | bât. |
| | 11 | 8 | id | cour |
| | 11 | 10 | Brizard Nicolas | cour |
| | 11 | 12 | id | bât |
| | 11 | 14 | id | terre |
| | 11 | 16 | Robert Claude | bât |
| | 11 | 18 | id | cour |
| | 11 | 20 | Lacpault Joseph | id |
| | 11 | 22 | id | bât. |
| | 11 | 24 | Rolley Charles | cour |
| | 11 | 26 | id | bât |
| | 11 | 28 | id | jardin |
| | 11 | 30 | Collin Pierre | bât |
| | 11 | 32 | id | terre |
| | 11 | 34 | Devoir Etne | id |
| | 11 | 36 | id | bât |
| | 11 | 38 | Guyard (héritiers) | Cour |
| | 11 | 40 | id | terre |
| | 11 | 42 | Dizier Etienne | id |
| | 11 | 44 | Dizier Philippe | id |

## Montigny.

| NOMS des RUES ET PLACES. | NUMÉROS des feuilles. | NUMÉROS des propriétés. | NOMS des PROPRIÉTAIRES. | NATURE des PROPRIÉTÉS. |
|---|---|---|---|---|
| Rue Saint Germain | 12 | 1 | Madelénat Etne | terre |
| | 12 | 3 | Gaudin Pierre | jardin |
| | 12 | 5 | Robert Georges | bât |
| | 12 | 7 | Gaudin Pierre | terre |
| | 12 | 9 | Roy Jean | id |
| | 12 | 11 | Robert Georges | id |
| | 12 | 13 | Chauvin Marie | jardin |
| | 12 | 15 | Boussard Simon | id |
| | 12 | 17 | Roy Jean | bât |
| | 12 | 19 | id | Cour |
| | 12 | 21 | id | terre |
| (Suite) | 12 | 23 | Gaudin Emilay | terre |
| | 12 | 25 | Laguereau Jean | |
| | 12 | 27 | Sauvre Etne | |
| | 12 | 29 | id | bât |
| | 12 | 31 | id | terre |
| | 12 | 33 | La Commune | Mare |
| | 12 | 35 | Sauvre Etne | terre |
| | 12 | 37 | Robert Jean | id |
| | 12 | 39 | Robert Claude | id |
| | 12 | 41 | | Cour Commune |
| | 12 | 43 | Sauvre Jacques | terre |
| | 12 | 2 | Lairandat Vve | pré |
| | 12 | 4 | id | Cour |
| | 12 | 6 | Robert Georges | Cour et bât. |
| | 12 | 8 | Lairandat Vve | bât. |
| | 12 | 10 | id | cour |
| | 12 | 12 | Robert Etne | Cour |
| | 12 | 14 | id | bât |
| | 12 | 16 | | Cour commune |
| | 12 | 18 | Lairandat Jean | bât |
| | 12 | 20 | id | Cour |
| | 12 | 22 | Robert Etne | terre |
| | 12 | 24 | Sauvre Etne | pré |
| | 12 | 26 | Roy Etne | pré |
| | 12 | 28 | Duché Jean | id |
| | 12 | 30 | Gaudin Emilay | id |
| | 12 | 32 | Laguereau Jne | Cour |
| | 12 | 34 | id | bât. |
| | 12 | 36 | Gaudin Emilay | id |
| | 12 | 38 | Collin Etienne | bât |
| | 12 | 40 | Roy Nicolas | cour |
| | 12 | 42 | id | bât. |
| | 12 | 44 | Duché Jean | terre |
| | 12 | 46 | id | bât. |
| | 12 | 48 | id | cour |
| | 12 | 50 | Sauvre Jacques | bât |
| | 12 | 52 | Chauveau François | id |
| | 12 | 54 | id | Cour |
| | 12 | 56 | Robert Etne | bât. |
| | 12 | 58 | La Commune | Mare |
| Rue Masquée | 12 | 1 | Robert François | bât |
| | 12 | 3 | Gaudin Pierre | id |
| | | | Gaudin Jean | id |
| | | 7 | id | Cour |
| | | 9 | | |
| | 12 | 11 | Millet Georges | bât. |
| | 12 | 13 | Madelénat Etne | terre |
| | 12 | 2 | Gaudin Pierre | id |
| | 12 | 4 | id | bât |
| | 12 | 6 | id | terre |
| | 12 | 8 | Gaudin Jean | bât |
| | 12 | 10 | Millet Georges | id |
| | 12 | 12 | Gaudin Pierre | terre |

347/22

3-1

# TABLEAU DES RUES ET AUTRES VOIES PUBLIQUES

*avec les numéros des propriétés, leur nature et les noms des propriétaires.*

| NOMS des RUES ET PLACES. | NUMÉROS des feuilles. | NUMÉROS des propriétés. | NOMS des PROPRIÉTAIRES. | NATURE des PROPRIÉTÉS. |
|---|---|---|---|---|
| Rue | 13 | 1 | Robert Georges | terre |
| des | id | 3 | Gaudin Edme | bât |
| Boulaka | | 5 | id | cour |
| | | 2 | Chauvin Marc | |
| | | 4 | id | bât |
| | | 6 | id | |
| | | 8 | id | jardin |
| | | 10 | Gaudin Edme | terre |
| Ruelle | 13 | 1 | Gaudin Vve | terre |
| des | id | 3 | id | id |
| Roussia | | 5 | Dupont Jean | id |
| | | 2 | Sauvre Edme | |
| | | 4 | id | bât |
| | | 6 | id | terre |
| | | 8 | Roy Edme | id |
| | | 10 | Dupont Jean | bât |
| | | 12 | id | cour |
| | | 14 | Gaudin Vve | cour |

## Montmardelin

| | | | | |
|---|---|---|---|---|
| Chemin | 14 | 1 | Père Lazare | terre |
| de petite | id | 3 | Dausin Jean | cour |
| Commune | | 5 | Gaudin Bazile | id |
| N° 6. | | 7 | id | bât |
| | | 9 | id | id |
| | | 11 | id | cour |
| | | 13 | Sauvre français | terre |
| | | 15 | Gaudin Lazare | id |
| | | 17 | Dausin Simon | id |
| | | 19 | Père Lazare | id |
| | | 21 | Pichenot Philippe | id |
| | | 23 | Gaudin Jean | id |
| | | 25 | Mullot Noel | id |
| | | 27 | Cruchot Jean | id |
| | | 29 | id | bât |
| | | 31 | Pichenot Philippe | terre |
| | | 30 | id | bât |
| | | 35 | | Cour Commune |
| | | 37 | Pichenot Philippe et Dausin Simon | Cour et bâtiment |
| | | 39 | Dausin Simon | Cour |
| | | 41 | id | bât |
| | | 43 | id | Cour |
| | | 45 | Pichenot Philippe | jardin |
| | | 47 | Bachelin Jean | bât. |
| | | 49 | Sairaudat Jean | Cour |
| | | 51 | Bachelin Jean | pré |
| | | 53 | Bachelin Jne | id |
| | 18 | 55 | Dausin Jean | terre |
| | 14 | 57 | Bernard Jean | Cour |
| | | 59 | id | id |
| | | 61 | Sauvre Simon | id |
| | | 63 | Robert Lazare | id |
| | | 65 | Chatelin Lazare | id |
| | | 67 | Robert Simon | id |
| | | 69 | Dausin Simon | Cour et bât |
| | | 71 | id | Cour |
| | | 73 | Heudin Jean | Cour et terre |
| | 14 | 2 | Sauvre François | terre |

| NOMS des RUES ET PLACES. | NUMÉROS des feuilles. | NUMÉROS des propriétés. | NOMS des PROPRIÉTAIRES. | NATURE des PROPRIÉTÉS. |
|---|---|---|---|---|
| (Suite) | 14 | 4 | Dausin Jean | Bât |
| | id | 6 | | Cour Commune |
| | | 8 | Baudon Pierre | bât |
| | | 10 | | Cour Commune |
| | | 12 | | |
| | | 14 | | |
| | | 16 | Gadret Jean | bât |
| | | 18 | Sauvre français | Cour |
| | | 20 | | Cour commune |
| | | 22 | Père Lazare | terre |
| | | 24 | Guyard Joseph | bât |
| | | 26 | Dausin Jean | id |
| | | 28 | Mullot Jean | id |
| | | 30 | Carré Edme | cour |
| | | 32 | Bachelin fils | id |
| | | 34 | | |
| | | 36 | | |
| | | 38 | | |
| | | 40 | | |
| | | 42 | Bachelin Charles | cour |
| | 18 | 44 | Heudin Jacques | Cour et terre |
| | id | 46 | Bernard Jacques | terre |
| | | 48 | Bernard Jean | id |
| | | 50 | Bachelin Jean | id |
| | | 52 | Pichenot Jean | id |
| | | 54 | Dausin Germain | id |
| | | 56 | Sauvre Simon | Pré |
| | | 58 | La Commune | pâtis |
| | | 57 | id | id |
| | | 77 | Gaudin Germain | terre |

347/23

DÉPARTEMENT

de

L'YONNE.

ARRONDISSEMENT

d' Avallon.

CANTON

de Quarré les Tombes.

SERVICE VICINAL.

COMMUNE

DE

# St LÉGER.

## PLAN D'ALIGNEMENT.

AUXERRE, TYPOGRAPHIE CH. GALLOT.

1500W349/1

# PROCÈS-VERBAL DU TRACÉ DES ALIGNEMENTS.

| NOMS DES RUES. | INDICATION DES ALIGNEMENTS. COTÉ DROIT. | COTÉ GAUCHE. | LARGEURS ADOPTÉES. |
|---|---|---|---|
| | **Village de St Léger.** | | |
| Chemin de grande Communication N° 55. | 1° Ligne Droite suivant la limite de la propriété N° 2 | 1° Mur N° 1, bâtiments 3 et 7 Couverts | |
| | | 2° Ligne Droite partant de l'angle couvert du bâtiment N° 7 et aboutissant à l'angle saillant du mur N° 11 | 2m 00 |
| | | 3° Ligne Droite partant de ce point et suivie dans le prolongement des parties couvertes du bâtiment N° 13 et du mur N° 16. | 8m 00 |
| | | 4° Limite couverte de la propriété N° 23. | 8m 00 |
| Chemin de grande Communication N° 60. | 1° Ligne brisée parallèle à 8m 00 2° Mur N° 5 Couvert et ligne Droite parallèle à 8m 00 | 1° Murs N°s 1 et 3 Couverts | 8m 00 |
| | | 2° Ligne Droite partant de l'angle du mur N° 11 et aboutissant à un point situé en face et à 8m 00 du 1er angle du bâtiment N° 13 | 8m 00 |
| | 3 Ligne Droite parallèle à 8m 00. | 3° bâtiment N° 13 et Mur N° 16, Couverts | 8m 00 |
| | 4° Bâtiment N° 24 et mur N° 26 couverts et alignement prolongé suivant la façade du mur jusqu'à la rencontre du dernier angle saillant du mur N° 28. | 4° Ligne brisée parallèle à 8m 00 | 8m 00 |
| | 5° Murs N°s 28, 30 et bâtiment N° 32, Couverts | 5° Murs N°s 23, 25, 29 et bâtiment N° 27, Couverts | 8m 00 |
| Rue Gérard | 1° Ligne Droite partant d'un point pris à 6m 00 du 1er angle du mur N° 6 et aboutissant à un autre point situé en face et à 6m 00 du 1er angle rentrant du mur N° 16. | 1re Ligne Droite parallèle à 6m 00. | 6m 00 |
| | 2° Ligne brisée partant de ce point et aboutissant à un autre situé en face et à 6m 00 du 1er angle du mur N° 24 | 2e Ligne brisée identique à 6m 00 | 6m 00 |
| | | 3e Ligne Droite partant du 1er angle du mur N° 24 et aboutissant au 1er angle du mur N° 26 | |
| | 4e Ligne Droite parallèle à 6m 00. | 4e Ligne Droite suivie dans le prolongt de la façade du mur N° 26 | 6m 00 |
| Le Moulin Foly | 1° Ligne Droite parallèle à 6m 00. | 1° Limite de la propriété 1 et 3, Couverte | 6m 00 |
| | 2° Limite de la propriété N° 4, Couverte | 2e Ligne Droite parallèle à 6m 00 | 6m 00. |
| | 3e Ligne Droite parallèle à 6m 00. | 3 Ligne Droite partant d'un point pris en face et à 6m du 1er angle de la propriété N° 6 et aboutissant au 1er angle de la propriété N° 11 | 6m 00 |
| | 4e Ligne Droite parallèle à 6m 00. | 4e Limite de la propriété N° 11, Couverte et prolongée comme au plan. | 6m 00 |
| Rue du Moulin Foly | 1re Ligne Droite parallèle à 6m 00. | 1re Ligne Droite partant d'un point situé en face et à 6m 00 du 1er angle du mur N° 2 et aboutissant au 1er angle du mur N° 7 | 6m 00 |
| | 2e Ligne Droite partant d'un point pris en face et à 6m 00 du 1er angle du mur N° 9 et aboutissant au Dernier angle du bâtiment couvert N° 10. | 2e Ligne brisée parallèle à 6m 00 | 6m 00 |
| | 3e Ligne Droite partant du 1er angle saillant du bât N° 12 et aboutissant au 1er angle du mur N° 14. Mur N° 14, bâtiment N° 16 et partie du mur N° 18 Couverts. | 3e Ligne brisée parallèle à 6m 00. | 6m 00. |
| | 4e Ligne Droite suivie dans le prolongement de la façade du bâtiment N° 22. | 4e Ligne Droite parallèle à 6m 00. | 6m 00. |
| Rue du Patis. | 1er Mur N° 2 et bâtiment N° 4, Couverts | 1re Ligne brisée déterminée comme au plan. | |
| | 2e Ligne Droite partant du 1er angle du bâtiment N° 6 et aboutissant à l'angle saillant de la propriété N° 8. | 2e Ligne Droite partant d'un point pris en face et à 6m du 1er angle du bât N° 6 et aboutissant au 1er angle du bâtiment N° 13. | 6 et 7m 00. |

| NOMS DES RUES. | INDICATION DES ALIGNEMENTS. COTÉ DROIT. | COTÉ GAUCHE. | LARGEURS ADOPTÉES |
|---|---|---|---|
| Rue de l'Eglise | 1° Ligne Droite parallèle à 4m 00 | 1° Ligne Droite suivie dans le prolongt de la façade du bâtiment N° 5 | 4m 00 |
| Rue de Bordebon. | 1° Limite couverte n° 2<br>~~1e Ligne Droite partant du 1er angle de la propriété~~<br>2e Ligne Droite parallèle à l'alignement opposé à 5m de M°s 2 et aboutissant à un point situé en face et à 5m de distance aboutissant au 1er angle du mur de clôture Georges Louis Haydt saillant du bâtiment N° 1<br>3e Ligne parallèle à l'alignement opposé à 5m de distance<br>~~4e Ligne Droite parallèle à 6m 00~~ | 1° Ligne Droite suivie dans le prolongement du mur de clôture de 1° Bizard<br>~~1° Ligne Droite suivie dans le prolongt de la façade du bâtiment N° 4, Couverte~~<br>2e Ligne Droite (ancienne maison Ducrau Pierre) à Couvrir, de 2° angle<br>2e Ligne Droite entre ce point et un autre pris sur l'alignement<br>~~2e Ligne Droite partant du dernier angle du bâtiment N° 4 et aboutissant au dernier angle de clôture N° 6~~ appartenant au même propriétaire. | 6m 00 |
| Rue de Villers | 1° Ligne Droite partant du Dernier angle du bâtiment N° 2 et aboutissant au 1er angle du bâtiment couvert N° 14.<br>Mur N° 16 Couvert | 1° Ligne Droite parallèle à 8m 00 Mur N° 1, bâtiment N° 3 et partie du mur N° 5, Couverts. | 8m 00. |
| Rue Vaubay. | 1° Ligne brisée, Déterminée comme au plan. | 1° Façade du bâtiment N° 1. Couverte et ligne Droite partant du Dernier angle de ce bâtiment, Déterminée comme plan. | 6m 00. |
| | **Hameau du Montois** | | |
| Rue de Rouvray | 1° Ligne Droite partant du 1er angle de la propriété N° 2 et Déterminée comme au plan | 1° Ligne Droite parallèle à 8m 00 | 8m 00. |
| | 2e Ligne courbe Déterminée comme au plan. | 2e Ligne courbe parallèle à 8m 00 | 8m 00. |
| | 3 Ligne Droite parallèle à 8m 00 | 3e Ligne Droite partant du Dernier angle du bâtiment N° 3 et aboutissant au Dernier angle du bâtiment N° 9. | 8m 00 |
| | 4e Façade du bâtiment N° 6, Couverte | 4e Ligne Droite parallèle à 8m 00. | 8m 00. |
| | 5e Ligne Droite partant du Dernier angle du bâtiment N° 6 et aboutissant au 1er angle du bâtiment N° 14. | 5e idem. | 8m 00 |
| | 6e Ligne Droite du Dernier angle du bâtiment N° 14 et aboutissant au 1er angle du bâtiment N° 24. | 6e Murs N° 17, 19 et partie du mur N° 15, Couverts. | |
| | 7e Ligne Droite partant de ce point, aboutissant au Dernier angle du bâtiment N° 28 et prolongée comme au plan. | 7e Ligne Droite partant du Dernier angle du mur N° 19 et aboutissant au Dernier angle de la propriété N° 23, limite de la propriété N° 25 Couverte. | |
| | 8e Ligne Droite partant du 1er angle du bâtiment N° 36 et aboutissant au 1er angle du bâtiment N° 40, Couverte. | 8e Limite de la propriété N° 27, Couverte | |
| | 9e Ligne Droite partant du Dernier angle du bâtiment N° 40 et aboutissant au Dernier angle du bâtiment N° 46. | 4 | |
| | 10e Murs 41 et 50, Couverts | 10e Murs 29, 31, 35, propriété N° 33, Couverte et Ligne Droite partant du Dernier angle du mur 35 aboutissant au 1er angle du mur N° 37. | |
| Rue du Montois | 1e Mur N° 2 Couvert et alignement prolongé jusqu'au 1er angle Sud oriental du bâtiment N° 4. | 1e Bâtiment N° 1, limite du terrain N° 3. et Mur N° 7, Couverte alignement prolongé jusqu'au Dernier angle Sud oriental du bâtiment N° 9. | 8m 80 et 7m 60 |
| | 2 Murs 6, 8, 10, 12, limites de la propriété N° 14 et mur N° 14 Couverts | 2 limites de la propriété 11 et 13, bâtiments N° 18, et Murs N°s 17, 19 et 21, Couverts. | |
| | 3 Ligne Droite partant du Dernier angle du mur N° 14 et aboutissant au Dernier angle du mur N° 16. | | |

AUXERRE, IMP. CH. GALLOT.

349/2

# PROCÈS-VERBAL DU TRACÉ DES ALIGNEMENTS.

| NOMS DES RUES. | INDICATION DES ALIGNEMENTS. COTÉ DROIT. | COTÉ GAUCHE. | LARGEURS ADOPTÉES. |
|---|---|---|---|
| Chemin de l'Eglise | 1° Ligne Droite menée dans le prolong.t Du mur N.° 5. | 1° Ligne Droite parallèle à 5.m 00. Mur N.° 2. bâtiment N.° 4 et partie De la propriété N.° 6. Conservée. | 5.m 00. |
| Ruelle des Bertais | 1° Façades Des bâtiments 2, 4 et 5 Conservée | Ligne droite parallèle à 6.m 00 | 6.m 00 |
| Place publique | 1° Limite De la propriété N.° 2. Conservée et prolongée comme au plan. | 1° Limite De la propriété N.° 1 et mur N.° 2. Conservée<br>2° Ligne Droite partant Du Dernier angle Du mur N.° 2 et aboutissant au Dernier angle Du mur N.° 9. | |
| Chemin de Ruèze | Ligne Droite partant Du 1er angle Du bâtiment N.° 3, aboutissant au 1er angle Du bât.t N.° 7 et prolongée comme au plan. | Ligne Droite parallèle à 8.m 00. | 8.m 00 |
| Ruelle des Bouillers | 1° Ligne Droite menée dans le prolong.t Du mur N.° 2. | 1° Mur N.° 2, bâtiment N.° 8 et limite De la propriété N.° 7. Conservée | 3.m 00. |

## Hameau de Ruèze

| | | | |
|---|---|---|---|
| Rue de la pierre qui vire | 1° Ligne Droite parallèle à 8.m 00.<br>2° id<br>3° id<br>4° Ligne Droite parallèle à 8.m 00<br>5° Ligne Droite parallèle à 8.m 00.<br>6 Ligne Droite id<br>7° Ligne Droite id<br>1° Mur N.° 6. Conservé<br>9° Ligne Droite partant Du Dernier angle Du mur N.° 6 et aboutissant au Dernier angle Du bâtiment N.° 10.<br>10° Ligne Droite partant de ce point et aboutissant au 1er angle Du bâtiment N.° 16.<br>11. Façade Du bâtiment N.° 16, Conservé<br>12° Ligne Droite partant Du Dernier angle Du bâtiment N.° 16, aboutissant au Dernier angle Du bâtiment N.° 14.<br>13° Ligne Droite partant Du Dernier angle Du bâtiment N.° 24 et aboutissant au 1er angle Du bâtiment N.° 26.<br>14.e Façades Des bâtiments 26, 28, 32 et limites De propriétés 30 et 34. Conservés<br>15.e Mur N.° 36. Conservé | 1° Ligne Droite Déterminée comme au plan et aboutissant à l'angle Du mur N.° 6<br>2° Ligne Droite partant de ce point et aboutissant au 1er angle Du bâtiment N.° 11<br>3° Façades Des bâtiments 11, 13, 15 et 17 Conservés<br>4° Ligne Droite partant Du Dernier angle Du bâtiment N.° 17 et Déterminé comme au plan<br>5° Ligne Droite Déterminée comme au plan.<br>6° Ligne Droite Déterminée comme au plan<br>7° Ligne Droite partant D'un point pris à 2.m 60 en arrière Du 1er angle De la propriété N.° 36 et aboutissant à un autre point situé en face et à 2.m 00 Du 1er angle Du mur N.° 6.<br>8° Ligne Droite parallèle à 7.m 00.<br>9° id dem<br>10. Limite De la propriété N.° 43. Conservée.<br>11. Limite De la propriété N.° 45. Conservé<br>12° Ligne Droite partant De l'angle saillant De la propriété N.° 45 et aboutissant au 1er angle De la propriété N.° 54.<br>13° Ligne Droite partant Du 1er angle Du grand couloir Des bâtiments N.° 63 et aboutissant au 1er angle Du bâtiment N.° 65.<br>14° Limite et mur De la propriété N.° 65, Conservés.<br>15° Ligne Droite parallèle à 7.m 00. | 8.m 00<br>8.m 00<br>8.m 00<br>8.m 00<br>8.m 00<br>8.m 00<br>8.m 00<br>8.m 00<br>8.m 00<br>8.m 00<br>8.m 00 |
| Rue de Bouray | 1° Ligne Droite Déterminée comme au plan<br>2° Ligne Droite parallèle à 8.m 00<br>3° Ligne Droite partant Du Dernier angle Du bâtiment N.° 13 et Déterminée comme au plan | 1° Ligne Droite parallèle à 8.m 00.<br>2° Ligne Droite partant Du 1er angle De la maison N.° 9 et aboutissant au Dernier angle Du bât.t N.° 13<br>3° Ligne Droite parallèle à 8.m 00. | 8.m 00<br>8.m 00. |

| NOMS DES RUES. | INDICATION DES ALIGNEMENTS. COTÉ DROIT. | COTÉ GAUCHE. | LARGEURS ADOPTÉES. |
|---|---|---|---|
| | **Hameau de Trinquelin** | | |
| Rue de Dessous | 1° Ligne Droite partant D'un point situé en face et à 6.m 00 Du 1er angle Du mur N.° 1 et aboutissant au 1er angle Du mur N.° 6.<br>2° 2 Bâtiments 6 et 8 Conservés<br>3° Ligne Droite partant Du 1er angle Du bâtiment N.° 10 et aboutissant à l'angle rentrant Du bâtiment N.° 12.<br>4° Ligne Droite partant de ce point, passant au Dernier angle Du bâtiment N.° 14 et prolongée comme au plan.<br>5° Bâtiment N.° 22 en partie conservé et ligne Droite partant De l'angle rentrant De ce bât.t et aboutissant au 1er angle De la maison N.° 37.<br>6° Ligne Droite partant de ce point et Déterminée comme au plan. | 1° Ligne Droite parallèle à 6.m 00.<br>2° idem<br>3° Ligne Droite parallèle à 7.m 60<br>6° idem | 6.m 00.<br>6.m 00.<br>7.m 60.<br>7.m 50. |
| Rue du Milieu | 1° Ligne Droite parallèle à 6.m 00<br>2° Bâtiment N.° 10 et partie Du bâtiment N.° 12 Conservés.<br>N.° Ligne Droite parallèle à 6.m 00.<br>1° Ligne Droite parallèle à 6.m 00<br>2° id dem<br>3° Façade N.° 16 et limite De la mur N.° 17 Conservés<br>1° Ligne Droite parallèle à 6.m 00<br>2° Ligne Droite partant De l'angle rentrant Du bâtiment N.° 8 et aboutissant au Dernier angle Du bât.t N.° 14<br>3° Mur N.° 16 Conservé.<br>1° Façades Des bâtiments 2 et 4 Conservés | 1° Ligne Droite partant Du 1er angle Du mur N.° 1 passant à un point situé en face et à 6.m 00 Du 1er angle Du bât.t N.° 6 et prolongé comme au plan<br>2° Ligne Droite entre le 1er angle Du bâtiment N.° 11 et le 1er angle Du bâtiment N.° 13<br>3. Façades Des bâtiments 13, 15 et 17, Conservés<br>4° Ligne Droite partant Du 1er angle Du bâtiment N.° 23 et Déterminée comme au plan<br>1° Ligne Droite partant Du 1er angle Du bâtiment N.° 1 et Déterminée comme au plan<br>2° Ligne Droite aboutissant au 1er angle Du bâtiment N.° 18 et Déterminée comme au plan<br>3. Façades N.° 16, 17, 19 et 21 Conservés<br>1° Ligne Droite Déterminée comme au plan<br>2° Ligne Droite parallèle à 5.m 00.<br>1° Ligne Droite parallèle à 6.m 00<br>2° Ligne Droite Déterminée comme au plan | 6.m 00<br>6.m 00<br>6.m 00<br>6.m 00<br>6.m 00<br>5.m 00.<br>6.m 00 |
| Rue du Moulin | 1° Ligne Droite parallèle à 6.m 00<br>2e idem<br>3° Façade N.° 16 et limite De la mur N.° 17 Conservés | | |
| Rue de la Rivière | 1° Limite De la propriété N.° 2 et bâtiment N.° 4, Conservés<br>2° Ligne Droite menée dans le prolongement Du mur N.° 10. | | |
| Rue de Quarré | 1° Ligne Droite partant Du 1er angle Du mur N.° 1 et aboutissant au 1er angle Du bât.t N.° 8.<br>2° Ligne Droite partant De l'angle rentrant Du bâtiment N.° 8 et aboutissant au Dernier angle Du bâtiment N.° 14<br>3 Mur N.° 16 Conservé. | 2e Ligne Droite parallèle à 6.m 00 | 6.m 00 |
| Rue de l'abreuvoir | 1° Façades Des bâtiments 2 et 4 Conservés | 1° Mur N.° 1 et limite De la propriété N.° 3, Conservés | |
| | **Hameau de Chaume des Bouilliers** | | |
| Rue de Trinquelin | 1° Mur N.° 6, Conservé<br>2° Ligne Droite partant Du Dernier angle Du mur N.° 6 et aboutissant au 1er angle Du bâtiment N.° 18 et Déterminée comme au plan.<br>6° Ligne Droite parallèle à 7.m 00 et prolongée comme au plan. | 1° Ligne Droite parallèle à 8.m 00<br>2e id<br>3° Limite Des propriétés 7 et 9 Conservés<br>4. Murs 11 et 13 Conservés<br>5° Ligne Droite partant Du Dernier angle Du mur N.° 13 et aboutissant à l'angle saillant De la propriété N.° 19.<br>6° Ligne Droite partant De ce point et aboutissant à 0.m 70 en arrière Du 1er angle De la propriété N.° 23. | 8.m 00<br>8.m 00<br>8.m 00. |

Modification en alig.t approuvée par la décision de la commission siégeant en date du 5 Juillet 1876

AUXERRE, IMP. CH. GALLOT.

349/3

# PROCÈS-VERBAL DU TRACÉ DES ALIGNEMENTS.

| NOMS DES RUES. | INDICATION DES ALIGNEMENTS. COTÉ DROIT. | INDICATION DES ALIGNEMENTS. COTÉ GAUCHE. | LARGEURS ADOPTÉES. |
|---|---|---|---|
| Rue de Crinquelin | 7e Ligne Droite parallèle à 8m.00. | 7e Ligne Droite partant Du 1er angle De la propriété Nº 23, aboutissant à l'angle saillant De la propriété Nº 26 et prolongée comme au plan. | 8m.00 |
| | 9e Partie Du mur 24 et mur 26, Conservée | 8e Limite De la propriété Nº 37, Conservée | |
| Chemin de l'Etang-Cunaux | 1e Prolongement De la limite De la propriété Nº 4. | 1e Limite De la propriété Nº 1, Conservée. | 8m.00. |
| **Hameau des Bordais** | | | |
| Rue des Bordais | 1e Ligne Droite parallèle à 6m.00 | 1e Ligne Droite partant Du 1er angle Du bâtiment Nº 1 et aboutissant à l'angle saillant Du mur Nº 7. | 6m.00 |
| | 2e Ligne brisée partant Du 1er angle De la propriété Nº 6 et Déterminée comme au plan. | 2e Ligne brisée parallèle à 6m.00 | 6.00 |
| | 3e Ligne Droite parallèle à 6m.00. | 2e Ligne Droite aboutissant au 2e angle De la propriété Nº 13 et Déterminée comme au plan. | 6.00 |
| | 4e Limite De la propriété Nº 11, Conservée | 4e Ligne Droite partant De ce point et aboutissant au 1er angle Du mur conservé Nº 15. | |
| Rue de l'Etang-Cunaux | 1e Ligne Droite partant Du dernier angle Du bâtiment Nº 14 et aboutissant au dernier angle Du bâtiment Nº 20. | 1e Ligne Droite parallèle à 6m.00 | 6.00 |
| | 2e Ligne Droite partant De ce point et aboutissant à un autre situé en face et à 6m.00 Du 1er angle Du mur Nº 19. | 2e idem. | 6.00 |
| | 3e Ligne Droite parallèle à 6m.00. | 3e Mur Nº 19, Conservé | 6.00 |
| | 4e Ligne Droite parallèle à 6m.00. | 4e Ligne Droite partant Du dernier angle Du mur Nº 19 et aboutissant à l'angle saillant De la propriété Nº 24 | 6m.00 |
| | 5e id | 5e Ligne Droite partant De ce point et aboutissant à un autre situé en face et à 6m.00 Du dernier angle Du mur Nº 18. | 6.00. |
| | 6e Ligne Droite partant Du dernier angle Du mur Nº 11 et Déterminée comme au plan. | 6e Ligne Droite parallèle à 6m.00 | 6.00. |
| | 7e Ligne Courbe Déterminée comme au plan | 7e Ligne Courbe parallèle à 6m.00 | 6.00. |
| | 8e Ligne Droite Déterminée comme au plan | 8e Ligne Droite id | 6.00 |
| | 9e Ligne Courbe Déterminée comme au plan | 9e Ligne Courbe id | 6.00. |
| | 10e Mur Nº 32 Conservé | 10e Ligne Droite Déterminée comme au plan. aboutissant au 1er angle Du bât.t Conservé Nº 27. | |
| | 11e Ligne brisée partant Du dernier angle Du bât.t 27 et aboutissant au 1er angle Du bât.t Nº 31 | 11e Ligne Droite partant Du 1er angle Du mur 34 et aboutissant à 6m.00 De ce 1er angle Du bâtiment Nº 31 | |
| | 12e Ligne brisée parallèle à 6m.00 | 12e Ligne brisée partant De ce point et Déterminée comme au plan. | 6m.00. |
| **Hameau de la rue Gérard** | | | |
| Rue de Rouvray | 1e Mur Nº 2 Conservé | 1e Ligne Droite partant De l'angle saillant De la propriété Nº 1 et aboutissant à un point en face et à 6m.00 Du 1er angle Du mur Nº 6 | |
| | 2e Ligne Droite partant Du 1er angle Du mur Nº 2 et aboutissant à un point situé en face et à 8m Du dernier angle Du bât.t Nº 19. | 2e Ligne Droite parallèle à 8m.00. | 8m.00. |
| | 3e Ligne Droite partant De ce point et Déterminée comme au plan. | 3e id | 8m.00 |
| Rue de St. Léger | 1e Ligne Droite partant Du 1er angle Du bât Nº 2 et aboutissant au 1er angle Du mur Nº 4. | 1e Partie Conservée Du mur Nº 1 | |
| | 2e Ligne Droite suivie Dans le prolongement De la façade Du mur Nº 2. | 2e Ligne Droite parallèle à 6m.00 | 6.00. |

| NOMS DES RUES. | INDICATION DES ALIGNEMENTS. COTÉ DROIT. | INDICATION DES ALIGNEMENTS. COTÉ GAUCHE. | LARGEURS ADOPTÉES |
|---|---|---|---|
| **Hameau de Montpelet** | | | |
| Rue de Ruère | 1e Ligne Droite partant Du 2e angle De la propriété Nº 2, prolongée et Déterminée comme au plan. | 1e Ligne Droite parallèle à 8m.00 | 8m.00 |
| Place Communale | 1e Ligne Droite suivie Dans le prolongement De la façade Du bâtiment Nº 3. | 1e Ligne Droite partant Du 1er angle Du bât.t Nº 5 et aboutissant au 1er angle Du bât.t Nº 6 | |
| | 2e Ligne Droite partant Du Dernier angle Du bâtiment Nº 3 et aboutissant au Dernier angle Du mur Nº 7. | 2e Bâtiment Nº 6 et limite De la propriété Nº 8. Conservé. | |
| | 3e Limite De la propriété Nº 9, Conservée | 3e Limite De la propriété Nº 10, Conservée | |
| | Tous les pans coupés seront Déterminés conformément aux indications Du plan. | | |

AUXERRE, IMP. CH. GALLOT.

349/4

# PLAN GÉNÉRAL.

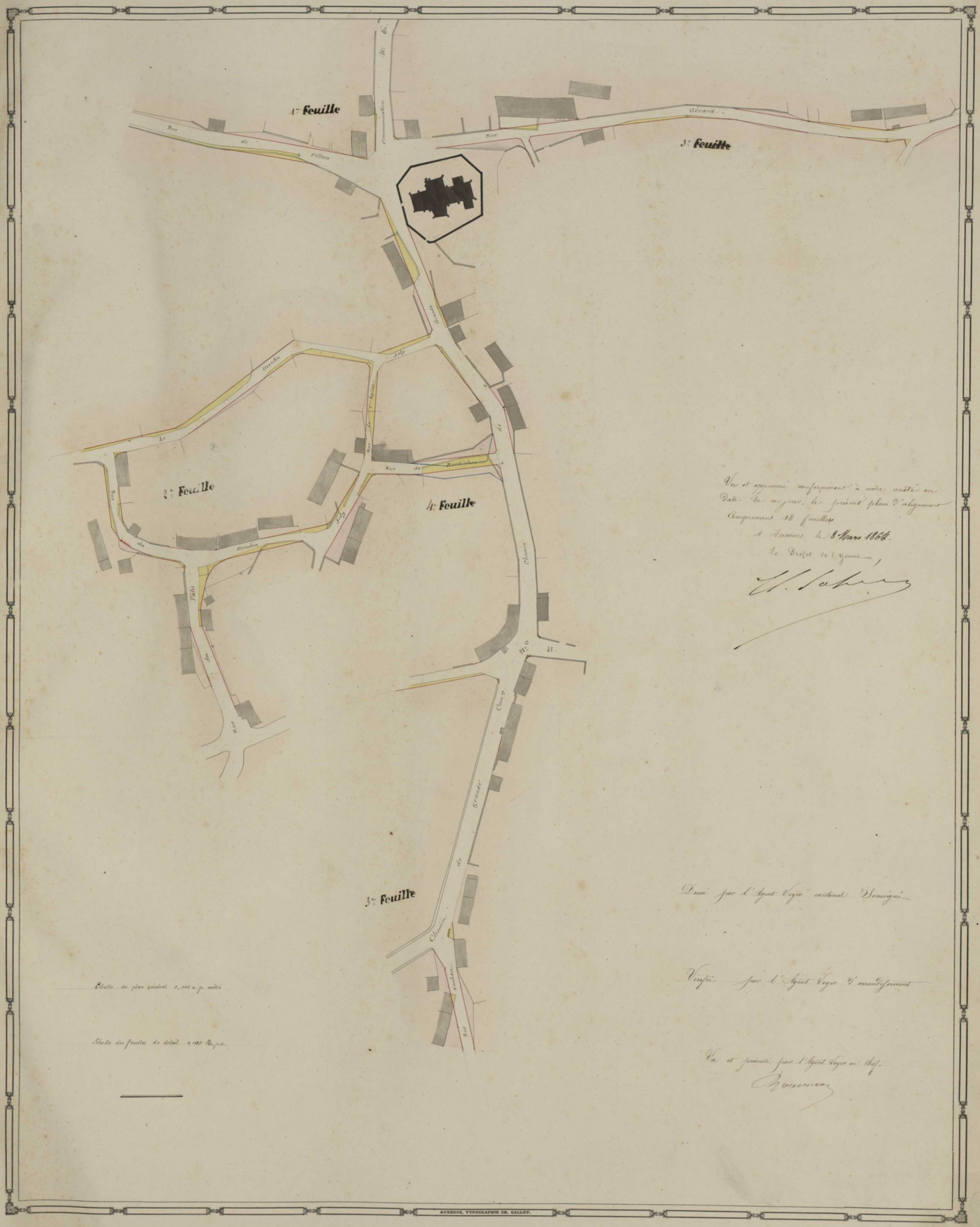


Vu et approuvé conformément à notre arrêté en Date de ce jour, le présent plan D'alignement Comprenant 18 feuilles

A Auxerre le 8 Mars 1864.

Le Préfet de l'Yonne,

Echelle du plan général 0,001 m. p. mètre

Echelle des feuilles de détail 0,005 M. p. m.

Dressé par l'Agent Voyer cantonal Soussigné

Vérifié par l'Agent Voyer D'arrondissement

Vu et présenté par l'Agent Voyer en chef.

AUXERRE, TYPOGRAPHIE CH. GALLOT.

349/5


1re Feuille
3e Feuille
4e Feuille
Rue
Gérard
Communication
Rue
de
Villers
Grande
de
Chemin
Vu et présenté par l'Agent Voyer en Chef
Bonneau
349/6

2e Feuille

1re feuille

3e Feuille

4e Feuille

Vu et présenté par l'Agent Voyer en chef.

349/7

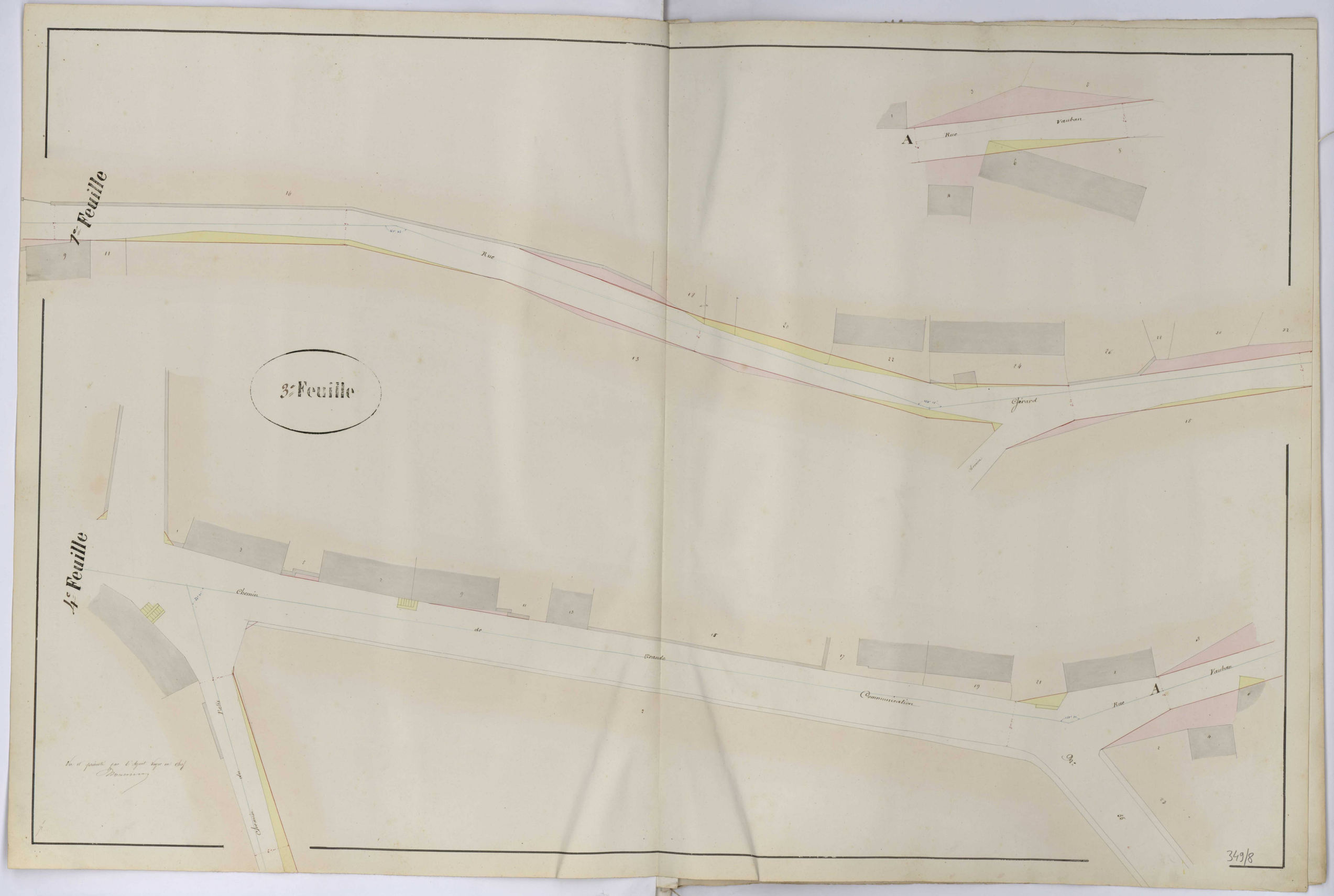

7e Feuille
3e Feuille
4e Feuille
Rue
Vauban
Gérard
Chemin
de
Grande
Communication
Rue
Vauban
A
A
Chemin
du
Valle
Vu et présenté par l'Agent Voyer en Chef
349/8


1re Feuille
2e Feuille
3e Feuille
4e Feuille
Chemin
Grande
Communication
Rue de l'Eglise
Rue du Moulin
Rue Bordéchon
Rue Jolly
Rue Orcelin
Vu et présenté par l'Agent Voyer en Chef.
349/9

# Hameau du Montois.

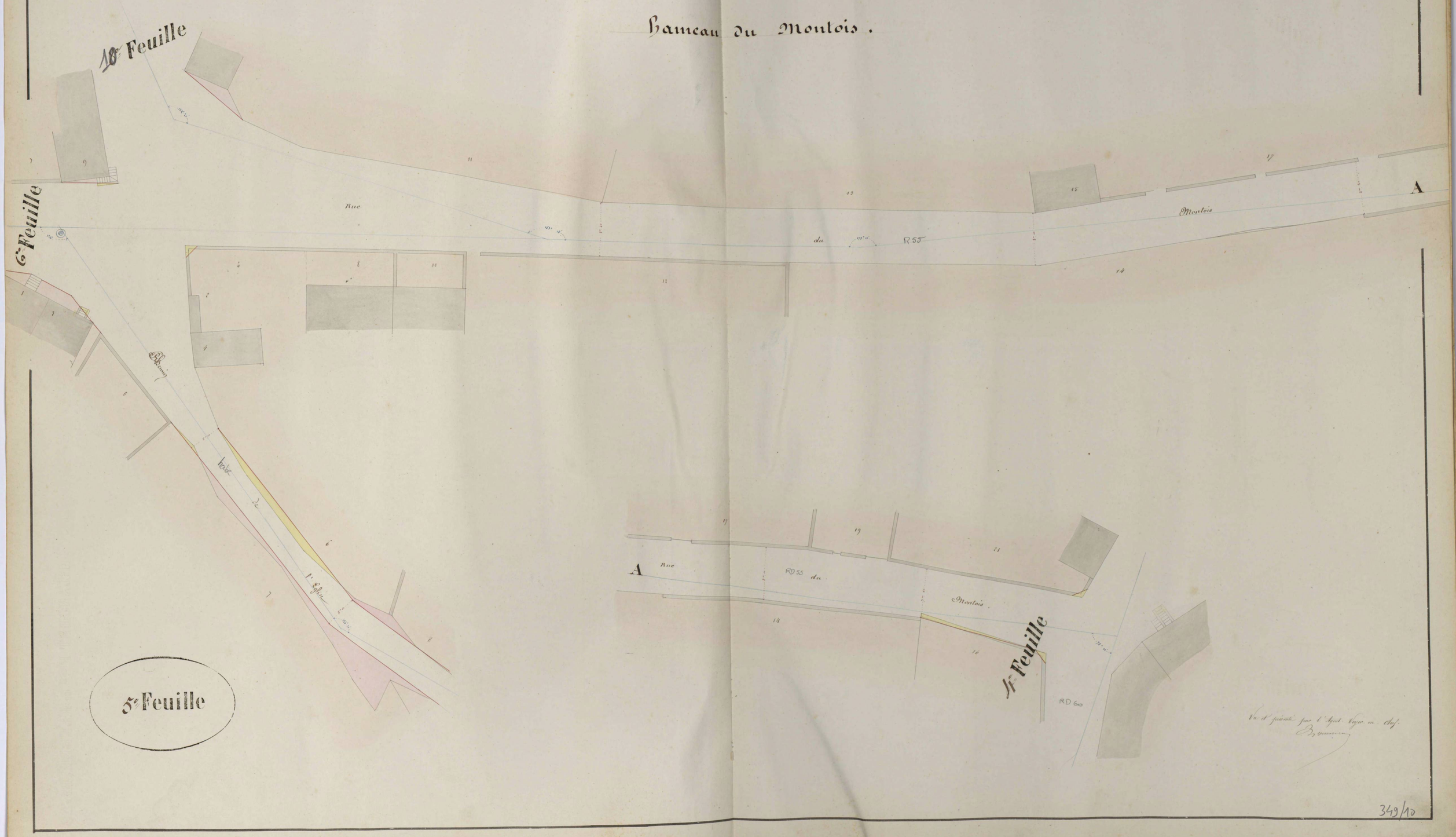


349/10

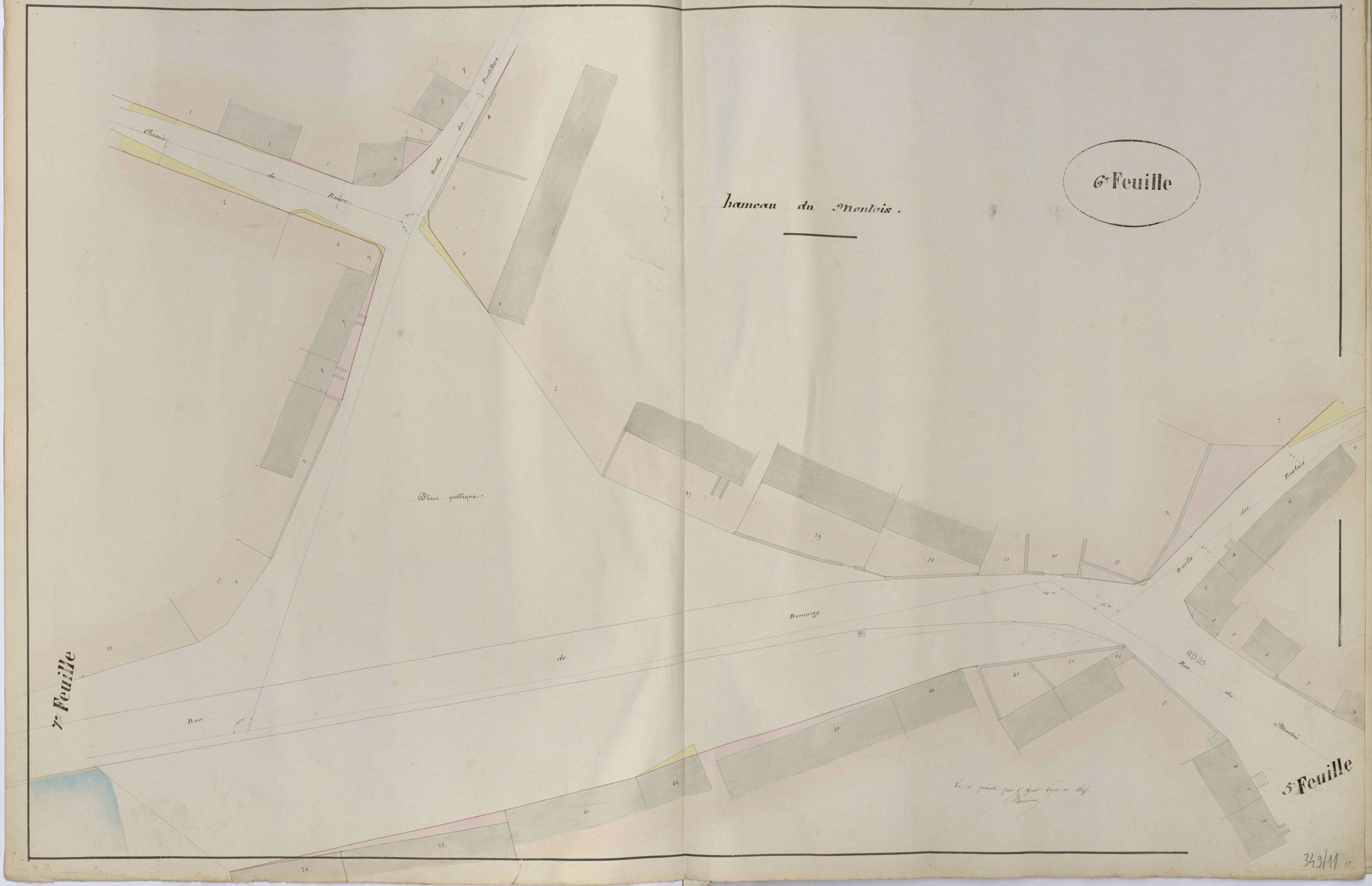

hameau du Montois.
6e Feuille
7e Feuille
5e Feuille
Chemin de Ruère
Ruelle des Boutillers
Place publique
Rue de Rouvray
Ruelle des Bortais
Rue du Montois
RD 55
Vu et présenté par l'Agent Voyer en Chef.
349/11

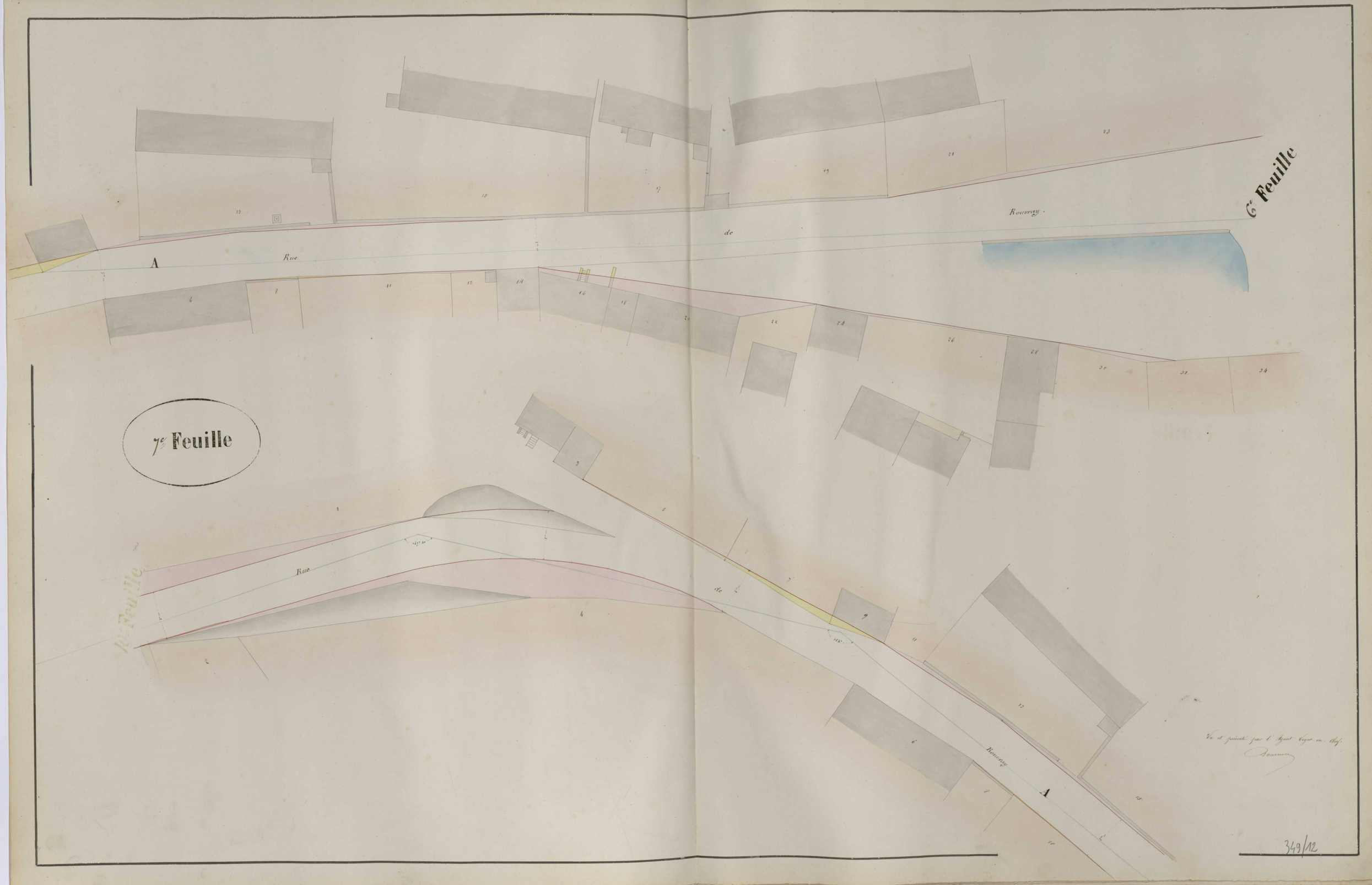

7e Feuille
6e Feuille
Rue de Rouvray
A
Rue de Rouvray
A
Vu et présenté par l'Agent Voyer en Chef


349/12

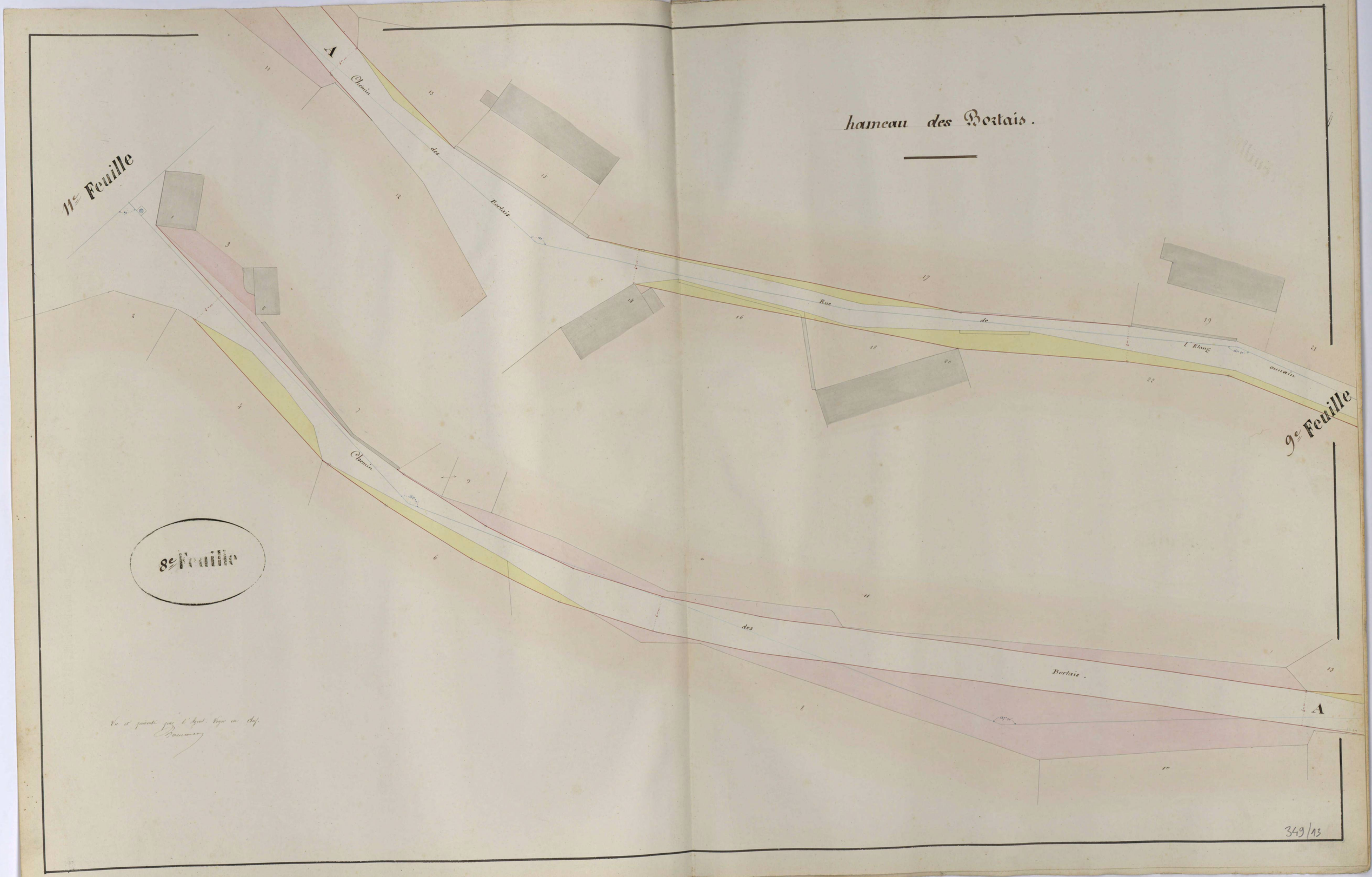
hameau des Bortais.
11e Feuille
9e Feuille
8e Feuille
A
A
Chemin des Bortais
Rue de l'Etang
Chemin des Bortais.
Vu et présenté par l'Agent Voyer en Chef.
349/13

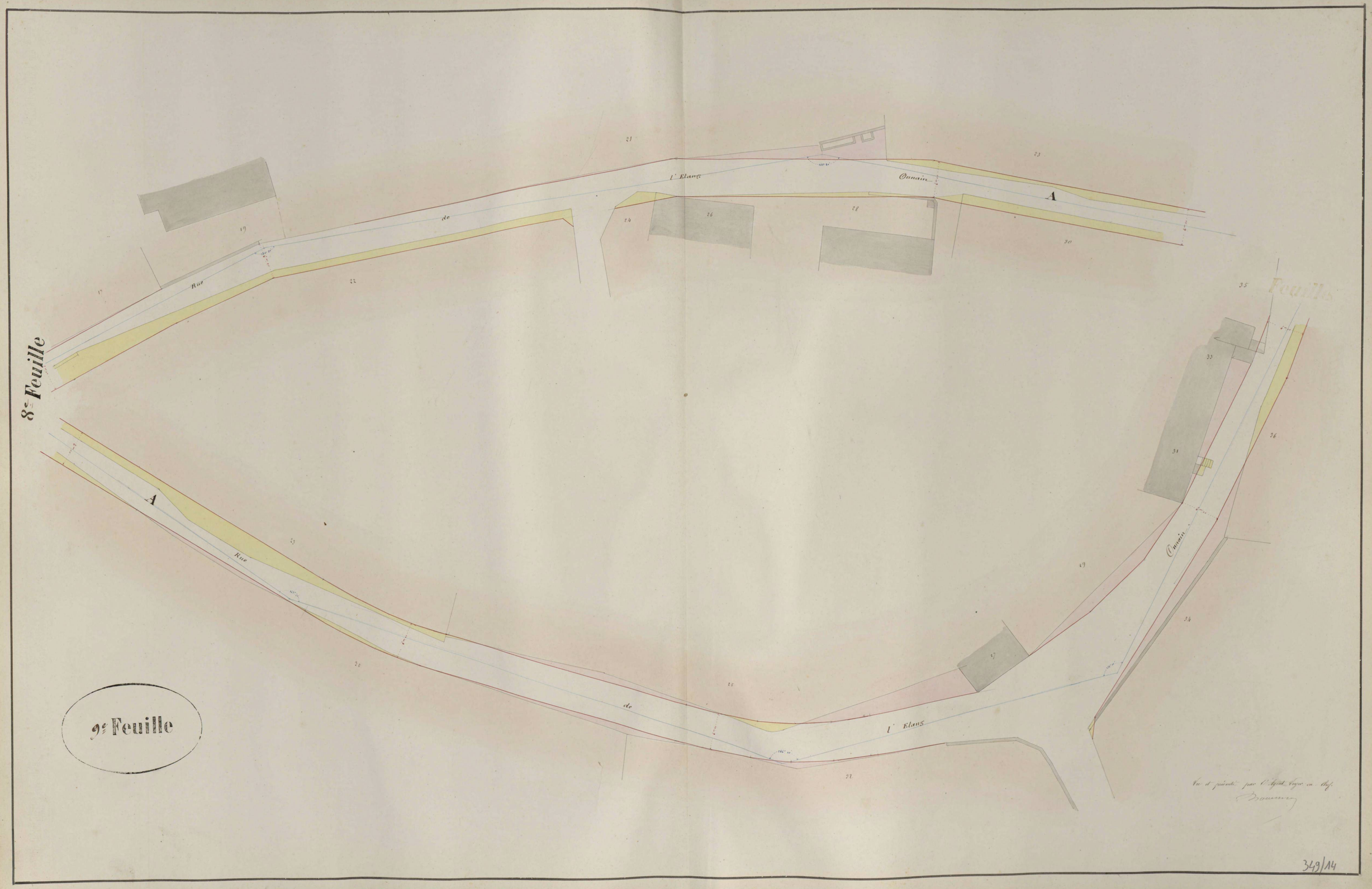
8e Feuille
9e Feuille
Rue
de
l'Etang
Ouanain
A
Feuille
Vu et présenté par l'Agent Voyer en Chef.
349/14

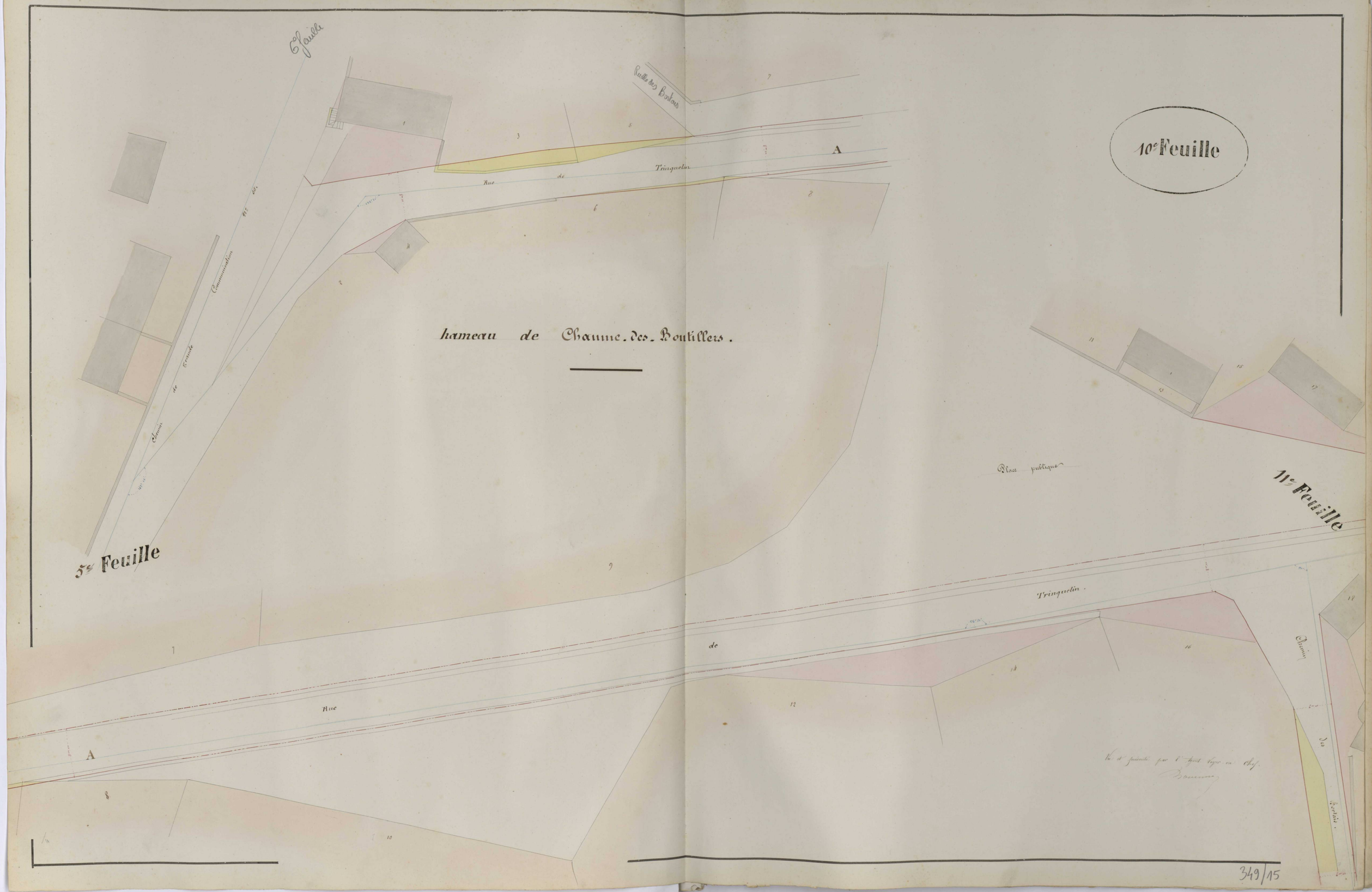

10e Feuille
hameau de Chaume-des-Boutillers.
5e Feuille
11e Feuille
Rue de Trinquelin
Rue de Trinquelin
Place publique
Chemin de Grande Communication
Chemin des Bortais
A
A
Vu et présenté par l'Agent Voyer en Chef.


349/15

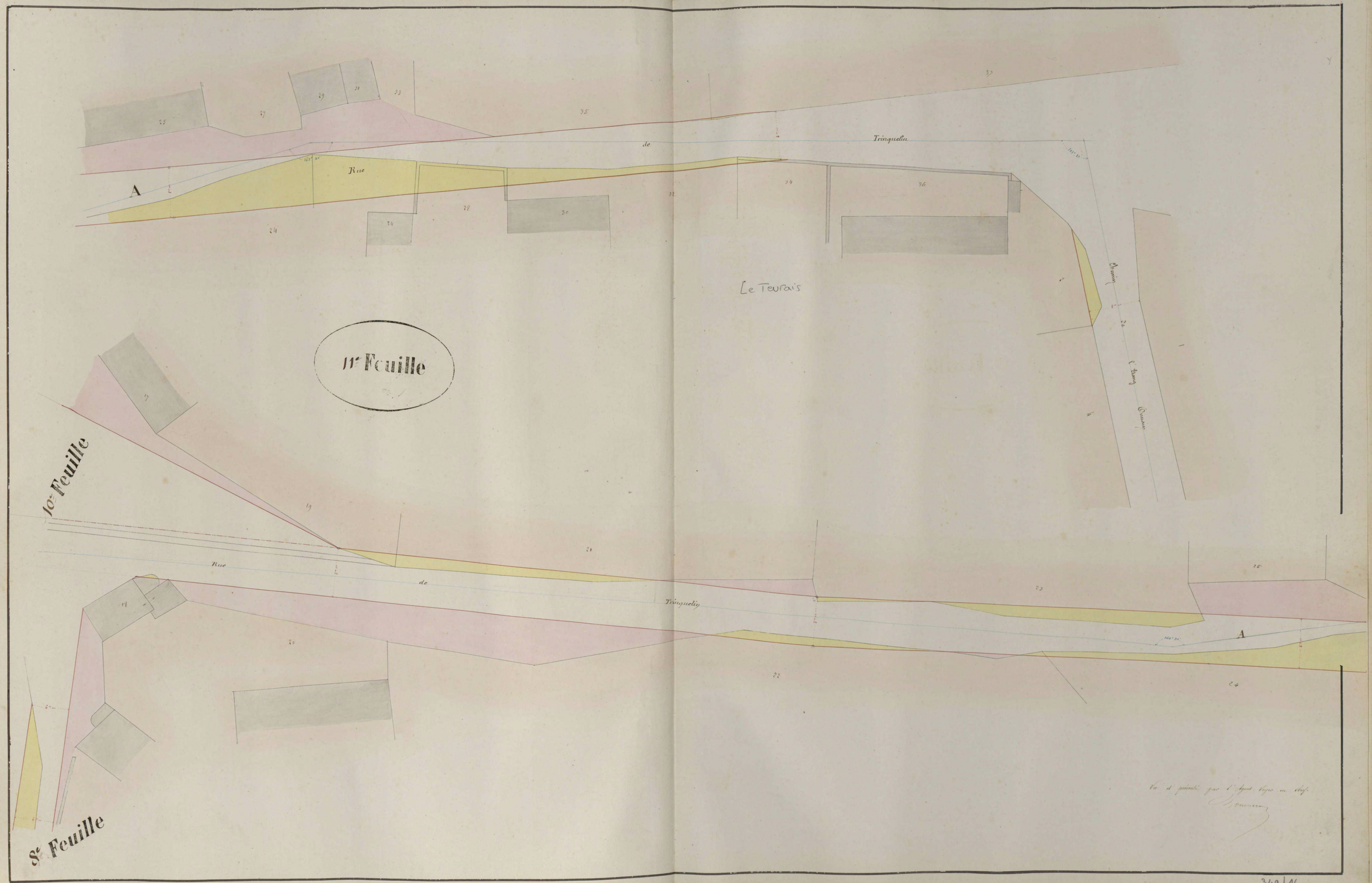

Rue de Trinquelin
A
Le Teurais
11e Feuille
10e Feuille
Rue de Trinquelin
A
8e Feuille
Vu et présenté par l'Agent Voyer en Chef.


349/16

12e Feuille

*hameau de la Rue Gérard.*

Rue

Rue

Rue

Rouvray

Rouvray

Rue

Rue

Rue

hameau de Montpolet.

13e Feuille

Terrain Communal.

Rue

de

Ruère

14e Feuille

Vu et présenté pour l'Agent Voyer en chef.

349/18

13e Feuille

Rue de la Pierre qui Vire

A

14e Feuille

## hameau de Ruère.

Rue de la Pierre qui Vire

A

15e Feuille

Vu et présenté par l'Agent Voyer en Chef.

349/19

15e Feuille

16e Feuille

14e Feuille

16e Feuille

Rue de la Pierre qui Vire

Vu et présenté par l'Agent Voyer en Chef

349/20

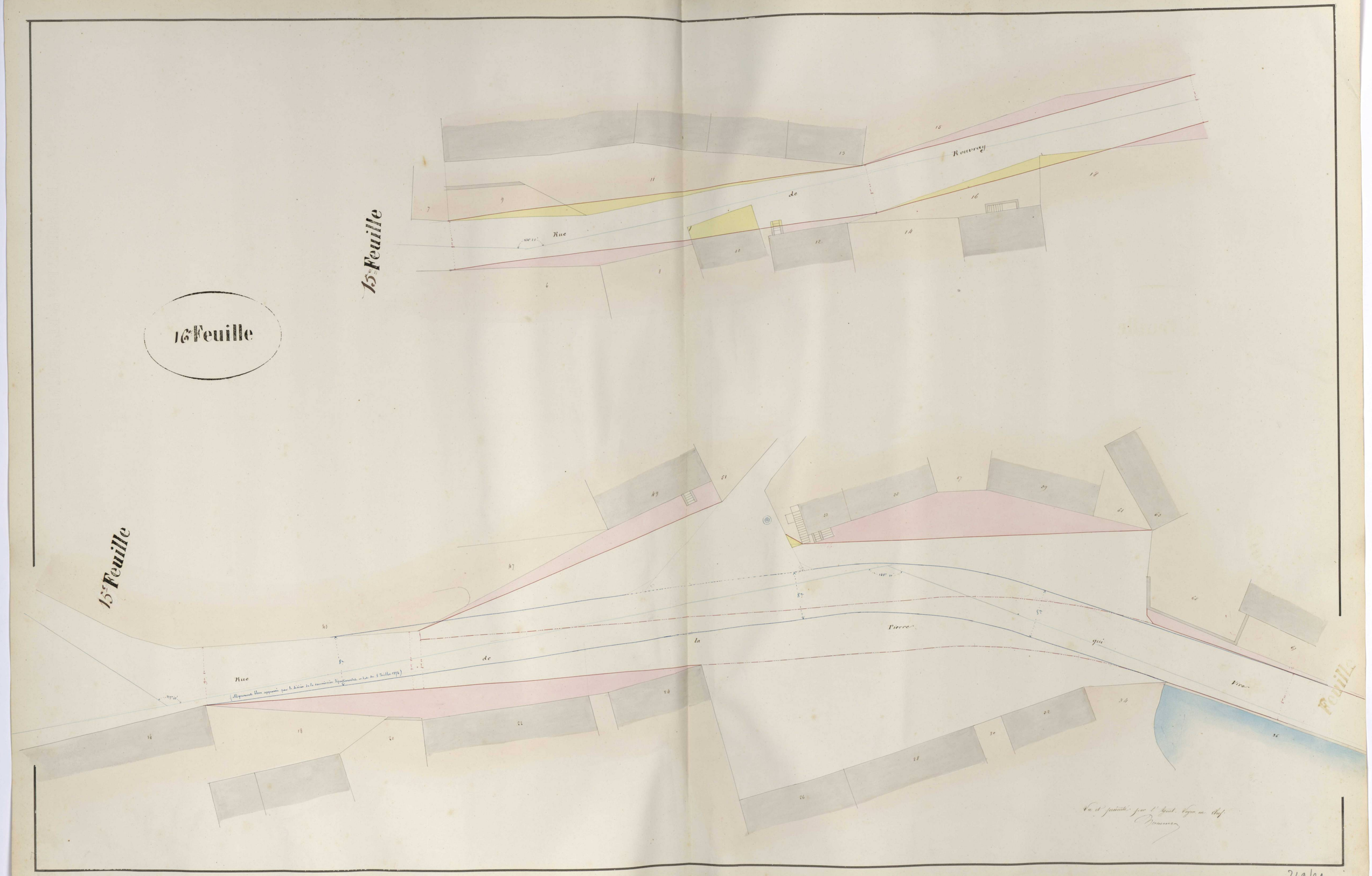
15e Feuille
16e Feuille
15e Feuille
Rue de la Pierre qui Vire
Rouvray
Rue
Feuille
Vu et présenté par l'Agent Voyer en Chef
Bonnaire

349/21

*hameau de Tinquelin*

17e Feuille




Vu et présenté par l'Agent Voyer en chef
Bauman

349/22

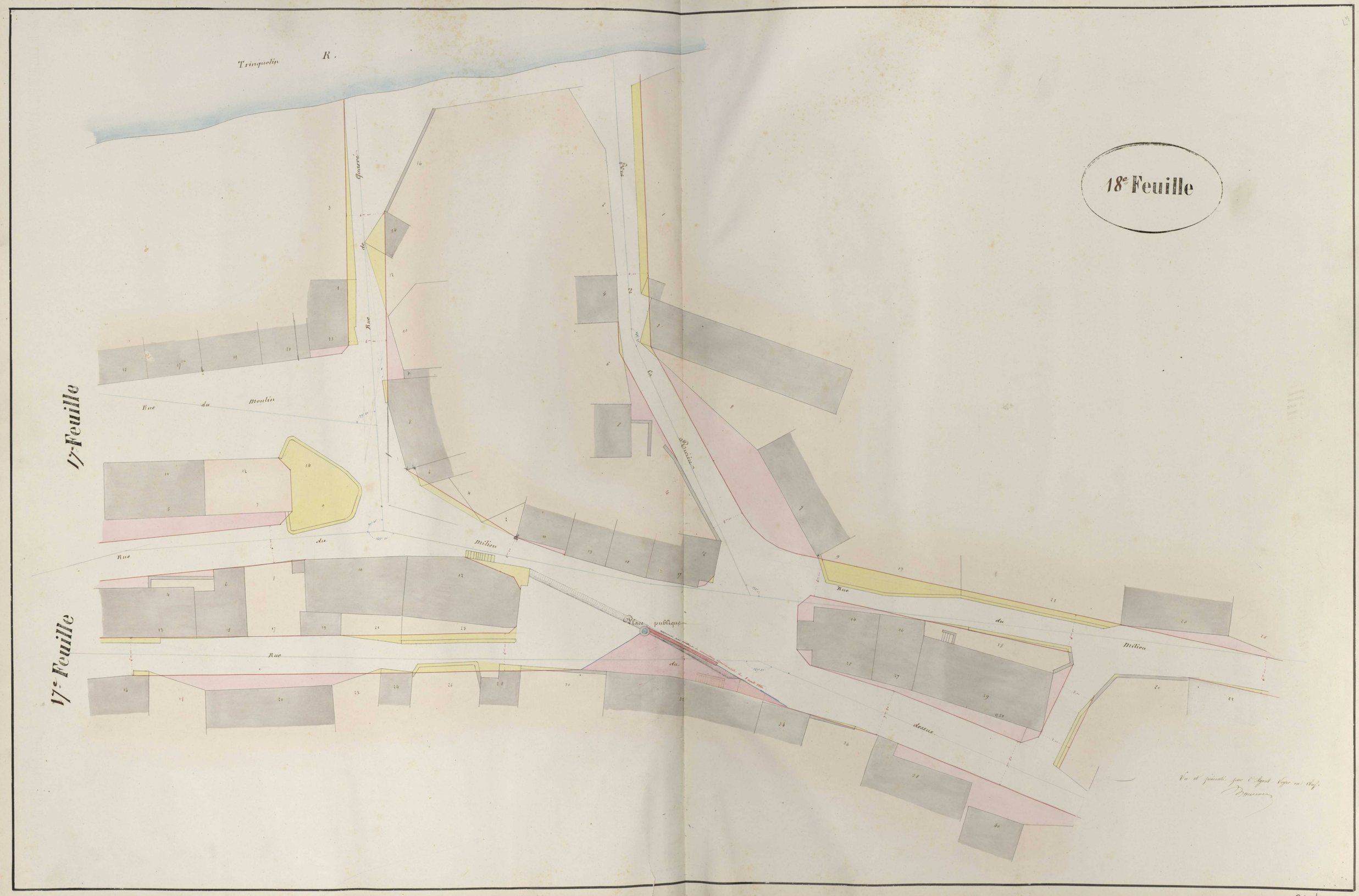
18e Feuille
17e Feuille
17e Feuille
Tringuelin R.
Rue du Moulin
Rue du Milieu
Place publique
Rue du Milieu
Rue du dessus
Rue de Quarré
Rue de la Rivière
Vu et présenté par l'Agent Voyer en Chef.

349/23

# TABLEAU DES RUES ET AUTRES VOIES PUBLIQUES

*avec les numéros des propriétés, leur nature et les noms des propriétaires.*

## Village de St. Léger

| NOMS des RUES ET PLACES. | NUMÉROS des feuilles. | NUMÉROS des propriétés. | NOMS des PROPRIÉTAIRES. | NATURE des PROPRIÉTÉS. |
|---|---|---|---|---|
| Chemin de Grande Com. N° 55 | 3e | 1 | Moreau Jean Louis | cour |
| | id | 3 | id | bâtiment |
| | | 5 | Droin Jean Marie | id |
| | | 7 | Bierry, Jean | cour |
| | | 9 | id | bâtiment |
| | | 11 | id | cour |
| | | 13 | id | bâtiment |
| | | 15 | id | jardin |
| | | 17 | Colas Edme | cour |
| | | 19 | Robin, Jacques | id |
| | | 21 | id | id |
| | | 23 | Droin, Jean | terre |
| | | 2 | Tripier, Gabriel | id |
| Chemin de grande Com. N° 60 | 1e | 1 | Bierry, Jean | terre |
| | id | 3 | Gally, George | jardin |
| | | 5 | Cimetière | terre |
| | | 7 | Cour Commune | cour |
| | 4e | 9 | Guost, Louis | id |
| | id | 11 | id | bâtiment |
| | | 13 | id | id |
| | | 15 | Cour de l'école | cour |
| | | 17 | Passage Commun | passage |
| | | 19 | Soliveau Jean | bâtiment |
| | | 21 | Cruchot, Auguste | jardin |
| | | 23 | id | terre |
| | | 25 | Naulot, Simon | jardin |
| | | 27 | id | bâtiment |
| | | 29 | id | cour |
| | 1e | 2 | Tripier, Gabriel | id |
| | id | 4 | id | bâtiment |
| | | 6 | id | cour |
| | | 8 | Bierry, Pierre | bâtiment |
| | | 10 | id | cour |
| | | 12 | Pompon, Louis | id |
| | | 14 | Naulot, Théodore | id |
| | | 16 | id | bâtiment |
| | | 18 | Cour Communes | cour |
| | 4e | 20 | Naulot, Théodore | verger |
| | id | 22 | Cruchot, Auguste | jardin |
| | | 24 | id | bâtiment |
| | | 26 | id | cour |
| | | 28 | id | verger |
| | | 30 | Augueux Jean | cour |
| | | 32 | id | bâtiment |
| Rue Gérard | 1e | 1 | Cimetière | terre |
| | id | 3 | Pâtis Communal | id |
| | | 5 | Tripier Gabriel | terre |
| | | 7 | id | cour |
| | | 9 | id | bâtiment |
| | | 11 | id | terre |
| | | 13 | Naulot, François | id |
| | 3e | 15 | id | id |
| | 1e | 2 | Gally, George | jardin |
| | id | 4 | id | bâtiment |
| | | 6 | id | cour |
| | | 8 | Tripier Gabriel | jardin |

| NOMS des RUES ET PLACES. | NUMÉROS des feuilles. | NUMÉROS des propriétés. | NOMS des PROPRIÉTAIRES. | NATURE des PROPRIÉTÉS. |
|---|---|---|---|---|
| | 1e | 10 | Passage Commun | passage |
| | id | 12 | Tripier, Gabriel | cour |
| | | 14 | id | bâtiment |
| | | 16 | id | terre |
| | 3e | 18 | Gally, Abel | id |
| | id | 20 | Guost Jean | id |
| | | 22 | id | cour |
| | | 24 | Gally, Pierre | id |
| | | 26 | id | jardin |
| | | 28 | Bierry, Pierre | terre |
| | | 30 | Gally, Abel | id |
| | | 32 | Tripier Marie | id |
| Le Moulin Joly | 4e | 1 | Cruchot, Auguste | jardin |
| | id | 3 | id | terre |
| | | 5 | Naulot, Jean | id |
| | 2e | 7 | Georger, Louis | id |
| | id | 9 | Georger les héritiers | id |
| | | 11 | Philippot, Edme | id |
| | | 13 | id | bâtiment |
| | | 15 | id | terre |
| | 4e | 2 | Naulot, Théodore | id |
| | id | 4 | Gally, Abel | id |
| | 2e | 6 | Droin Jean | id |
| | id | 8 | Pompon, François | id |
| | | 10 | id | id |
| Rue du Moulin Joly | 4e | 1 | Meunier Blaise | terre |
| | id | 3 | Guibert Pierre | cour |
| | | 5 | Cour Commune | id |
| | | 7 | Vallot Claude | jardin |
| | 2e | 9 | Philippot Edme | terre |
| | id | 11 | Philippot Jean Bte | id |
| | | 13 | Philippot, Blaise | id |
| | | 15 | Philippot Edme | id |
| | 4e | 2 | Poupée Jean | cour |
| | id | 4 | id | terre |
| | 2e | 6 | id | cour |
| | id | 8 | id | bâtiment |
| | | 10 | Vve George Jean | id |
| | | 12 | Lerardot, Léonard | id |
| | | 14 | id | jardin |
| | | 16 | id | bâtiment |
| | | 18 | id | jardin |
| | | 20 | Philippot Edme | cour |
| | | 22 | id | bâtiment |
| Rue du Pâtis | 2e | 1 | Philippot Jean Bte | terre |
| | id | 3 | id | bâtiment |
| | | 5 | Philippot Pierre | cour |
| | | 7 | id | bâtiment |
| | | 9 | Terrain Communal | terre |
| | | 11 | Meunier Jean | id |
| | | 13 | id | bâtiment |
| | | 2 | Philippot, Blaise | terre |
| | | 4 | Philippot Jean Bte | bâtiment |
| | | 6 | Philippot Pierre | id |
| | | 8 | id | terre |

| NOMS des RUES ET PLACES. | NUMÉROS des feuilles. | NUMÉROS des propriétés. | NOMS des PROPRIÉTAIRES. | NATURE des PROPRIÉTÉS. |
|---|---|---|---|---|
| Rue de l'Eglise | 4e | 1 | Cruchot, Auguste | terre |
| | id | 3 | Suireau, Pierre | terre |
| | | 5 | id | bâtiment |
| | | 2 | Naulot, Jean | terre |
| | | 4 | Suireau Pierre | id |
| | | 6 | Meunier Blaise | bâtiment |
| | | 8 | id | cour |
| Rue Bordichon | 4e | 2 | Meunier Blaise | terre |
| | id | 4 | Georges, Louis | id |
| | | 6 | Bernard Jules ~~Cruchot, Auguste~~ | verger |
| | | 1 | Bernard Jules ~~Suireau, Pierre~~ | cour ~~bâtiment~~ |
| | | 3 | Bernard Jules ~~Cruchot, Auguste~~ | cour |
| Rue de Villers | 1e | 1 | Pompon, François | cour |
| | id | 3 | id | bâtiment |
| | | 5 | id | jardin |
| | | 2 | Droin, les héritiers | bâtiment |
| | | 4 | id | jardin |
| | | 6 | Bierry, Pierre | terre |
| | | 8 | id | id |
| | | 10 | Gally, Georges | id |
| | | 12 | Tripier, Pierre | cour |
| | | 14 | id | bâtiment |
| | | 16 | id | jardin |
| Rue Vauban | 3e | 1 | Descamps Auguste | bâtiment |
| | id | 3 | id | cour |
| | | 5 | id | terre |
| | | 2 | Droin Jean | id |
| | | 4 | id | bâtiment |
| | | 6 | Droin Pierre | id |
| | | 8 | id | cour |

## Hameau du Montois

| NOMS des RUES ET PLACES. | NUMÉROS des feuilles. | NUMÉROS des propriétés. | NOMS des PROPRIÉTAIRES. | NATURE des PROPRIÉTÉS. |
|---|---|---|---|---|
| Rue de Rouvray | 7e | 1 | Meunier, François | terre |
| | id | 3 | Courcelle, Henri | bâtiment |
| | | 5 | Fidelle, Pierre | terre |
| | | 7 | id | jardin |
| | | 9 | id | bâtiment |
| | | 11 | id | cour |
| | | 13 | Coignot, François | id |
| | | 15 | Bierry, Edme | id |
| | | 17 | Bierry, Jean | id |
| | | 19 | Lazardeux Pierre | id |
| | | 21 | Guyard, Pierre | id |
| | | 23 | Courcelle, Michel | terre |
| | 6e | 25 | Poulat, Henri | id |
| | id | 27 | Poulat, Claude | cour |
| | | 29 | Poulat, Jean | id |
| | | 31 | Baudon, Claude | id |
| | | 33 | id | id |
| | | 35 | Forestier, Blaise | id |
| | | 37 | Legros, les héritiers | |
| | 7e | 2 | Lazardeux, Pierre | terre |
| | id | 4 | Doré André | id |
| | | 6 | Meunier, François | bâtiment |
| | | 8 | id | jardin |
| | | 10 | Meunier Mathieu | terre |

| NOMS des RUES ET PLACES. | NUMÉROS des feuilles. | NUMÉROS des propriétés. | NOMS des PROPRIÉTAIRES. | NATURE des PROPRIÉTÉS. |
|---|---|---|---|---|
| | 7e | 12 | Passage Communal | passage |
| | id | 14 | Michel Noël | bâtiment |
| | | 16 | Bierry, Jean | id |
| | | 18 | Blain, Ambroise | id |
| | | 20 | Doré André | id |
| | | 22 | Colas Sébastien | cour |
| | | 24 | Robert Lazare | bâtiment |
| | | 26 | Cour Commune | cour |
| | | 28 | Doré, François | bâtiment |
| | | 30 | id | jardin |
| | | 32 | Lecomte Jean | terre |
| | | 34 | Cornian Michel | id |
| | 6e | 36 | Guost, Philibert | bâtiment |
| | id | 38 | Cornian Jean | id |
| | | 40 | Marcelin Pierre | id |
| | | 42 | id | jardin |
| | | 44 | Lurieau Blaise | bâtiment |
| | | 46 | Poulat, Henri | id |
| | | 48 | Guost Noël | cour |
| | | 50 | Poirelle | id |
| | | 52 | id | bâtiment |
| Rue du Montois | 6e | 1 | Legros les héritiers | bâtiment |
| | id | 3 | id | cour |
| | | 5 | Mathieu Jean | bâtiment |
| | | 7 | id | cour |
| | 5e | 9 | id | bâtiment |
| | id | 11 | Alloine Pierre | terre |
| | | 13 | Frippier Louis | id |
| | | 15 | id | bâtiment |
| | | 17 | id | cour |
| | | 19 | Meunier Pierre | id |
| | | 21 | Moreau Jean Louis | jardin |
| | 6e | 2 | Poirelle | id |
| | id | 4 | Legrand Marie | bâtiment |
| | 5e | 6 | Alloine, Pierre | cour |
| | id | 8 | id | id |
| | | 10 | Lairot Louis | id |
| | | 12 | id | jardin |
| | | 14 | Naulot Simon | terre |
| | | 16 | id | cour |
| Chemin de l'Eglise | 5e | 1 | Legrand Marie | bâtiment |
| | id | 3 | id | id |
| | | 5 | id | cour |
| | | 7 | id | terre |
| | | 2 | Alloine Pierre | cour |
| | | 4 | id | bâtiment |
| | | 6 | id | terre |
| | | 8 | id | id |
| Ruelle des Bosjans | 6e | 1 | Héritier Legros | terre |
| | id | 3 | Colas Etienne | jardin |
| | | 2 | Legros les héritiers | bâtiment |
| | | 4 | Garnier Marianne | id |
| | | 6 | Colas Etienne | id |
| | | 8 | id | jardin |
| Place publique | 6 | 1 | Poulat Henri | jardin |
| | id | 3 | Courcelle Michel | id |
| | | 5 | Poulat, Hilaire | bâtiment |

Ch. GALLOT, imp. de la Préfecture.

349/24

# TABLEAU DES RUES ET AUTRES VOIES PUBLIQUES

## *avec les numéros des propriétés, leur nature et les noms des propriétaires.*

| NOMS des RUES ET PLACES. | NUMÉROS des feuilles. | NUMÉROS des propriétés. | NOMS des PROPRIÉTAIRES. | NATURE des PROPRIÉTÉS. |
|---|---|---|---|---|
| Suite | 6e | 7 | Soudaille Pierre | batiment |
| de la place | ij | 2 | Drein Nicolas | Cour |
| publique | | 4 | ij | batiment |
| | | 6 | ij | cour |
| Ruelle | 6e | 1 | Forestier, Blaise | batiment |
| des bouteilles | ij | 7 | Michel, Marie | Cour |
| | | 5 | ij | batiment |
| | | 7 | ij | Temp |
| | | 2 | Drein Nicolas | Cour |
| | | 4 | Meunier Pierre | ij |
| Chemin | 6e | 1 | Farcy, Claude | Terre |
| de Ruère | ij | 3 | ij | batiment |
| | | 5 | Cour Commune | Cour |
| | | 7 | Forestier Blaise | batiment |
| | | 2 | Cornet, Michel | Terre |
| | | 4 | Soudaille Pierre | Jardin |

## Hameau de Ruère

| | | | | |
|---|---|---|---|---|
| Rue | 14e | 1 | Durot, Jean | Terre |
| de la Pierre | ij | 3 | Robert, Jean | batiment |
| qui vire | | 5 | Cripier, Etienne | Terre |
| | | 7 | ij | ij |
| | | 9 | Fleurat, Claude | Jardin |
| | | 11 | ij | batiment |
| | | 13 | Fleurot, Jean | ij |
| | | 15 | Simon Veuve | ij |
| | | 17 | Bridot Veuve | ij |
| | | 19 | ij | Jardin |
| | | 21 | Passage Commun | Passage |
| | | 23 | Robin, les héritiers | Temp |
| | | 25 | Ebelot Philibert | batiment |
| | | 27 | ij | Cour |
| | | 29 | Fleurot Didier | Terre |
| | | 31 | ij | batiment |
| | | 33 | ij | Cour |
| | | 35 | ij | Temp |
| 15e | 37 | | Meunier Philippe | ij |
| 4 | 39 | | Vattat Aîné | ij |
| | 39bis | | Vattat Aîné | Cour et jardin |
| | 41 | | ij | Temp |
| | 43 | | Segault, François | ij |
| 16e | 45 | | Meunier, Philippe | ij |
| 4 | 47 | | Ebelot, Jean | ij |
| | 49 | | ij | batiment |
| | 51 | | ij | Terre |
| | 53 | | Guyot, François | batiment |
| | 55 | | Bierry, Veuve | ij |
| | 57 | | Cour Commune | cour |
| | 59 | | Garnier, Pierre | batiment |
| | 61 | | Cour Commune | Cour |
| | 63 | | Garnier Marie | batiment |
| | 65 | | Colas, Jean | Jardin |
| | 67 | | ij | Cour |
| 16e | 2 | | Meunier Philippe | Terre |
| 4 | 4 | | Cripier Christophe | ij |
| | 6 | | Noquet, Louis | ij |
| 16e | 8 | | Noquet, Denis | Cour |
| 4 | 10 | | ij | batiment |
| | 12 | | Noquet, Denis | Terre |
| | 14 | | ij | Jardin |
| | 16 | | Noquet, Denis | Cour |
| | 18 | | ij | batiment |
| | 20 | | Noquet, Denis | Terre |
| | 22 | | ij | Jardin |
| | 24 | | Noquet, Denis | Cour |
| | 26 | | ij | batiment |
| | 28 | | Noquet, Denis | Terre |
| | 30 | | ij | Jardin |
| | 32 | | Noquet, Denis | Cour |
| | 34 | | ij | batiment |
| | 36 | | Noquet, Denis | Terre |
| | 38 | | ij | Jardin |
| | 40 | | Noquet, Denis | Cour |
| | 42 | | ij | batiment |
| | 44 | | Noquet, Denis | Terre |
| | 46 | | ij | Jardin |
| | 48 | | Noquet, Denis | Cour |
| | 50 | | ij | batiment |
| | 52 | | Noquet, Denis | Terre |
| | 54 | | ij | Jardin |
| | 56 | | Noquet, Denis | Cour |
| | 58 | | ij | batiment |
| | 60 | | Noquet, Denis | Terre |
| | 62 | | ij | Jardin |
| | 64 | | Noquet, Denis | Cour |
| | 66 | | ij | batiment |
| | 68 | | Noquet, Denis | Terre |
| | 70 | | ij | Jardin |
| | 72 | | Noquet, Denis | Cour |
| | 74 | | ij | batiment |
| | 76 | | Noquet, Denis | Terre |
| | 78 | | ij | Jardin |
| | 80 | | Noquet, Denis | Cour |
| | 82 | | ij | batiment |
| | 84 | | Noquet, Denis | Terre |
| | 86 | | ij | Jardin |
| | 88 | | Noquet, Denis | Cour |
| | 90 | | ij | batiment |
| | 92 | | Noquet, Denis | Terre |
| | 94 | | ij | Jardin |
| | 96 | | Noquet, Denis | Cour |
| | 98 | | ij | batiment |
| | 100 | | Noquet, Denis | Terre |
| | 102 | | ij | Jardin |
| | 104 | | Noquet, Denis | Cour |
| | 106 | | ij | batiment |
| | 108 | | Noquet, Denis | Terre |
| | 110 | | ij | Jardin |
| | 112 | | Noquet, Denis | Cour |
| | 114 | | ij | batiment |
| | 116 | | Noquet, Denis | Terre |
| | 118 | | ij | Jardin |
| | 120 | | Noquet, Denis | Cour |
| | 122 | | ij | batiment |
| | 124 | | Noquet, Denis | Terre |
| | 126 | | ij | Jardin |
| | 128 | | Noquet, Denis | Cour |
| | 130 | | ij | batiment |
| | 132 | | Noquet, Denis | Terre |
| | 134 | | ij | Jardin |
| | 136 | | Noquet, Denis | Cour |
| | 138 | | ij | batiment |
| | 140 | | Noquet, Denis | Terre |
| | 142 | | ij | Jardin |
| | 144 | | Noquet, Denis | Cour |
| | 146 | | ij | batiment |
| | 148 | | Noquet, Denis | Terre |
| | 150 | | ij | Jardin |
| | 152 | | Noquet, Denis | Cour |
| | 154 | | ij | batiment |
| | 156 | | Noquet, Denis | Terre |
| | 158 | | ij | Jardin |
| | 160 | | Noquet, Denis | Cour |
| | 162 | | ij | batiment |
| | 164 | | Noquet, Denis | Terre |
| | 166 | | ij | Jardin |
| | 168 | | Noquet, Denis | Cour |
| | 170 | | ij | batiment |
| | 172 | | Noquet, Denis | Terre |
| | 174 | | ij | Jardin |
| | 176 | | Noquet, Denis | Cour |
| | 178 | | ij | batiment |
| | 180 | | Noquet, Denis | Terre |
| | 182 | | ij | Jardin |
| | 184 | | Noquet, Denis | Cour |
| | 186 | | ij | batiment |
| | 188 | | Noquet, Denis | Terre |
| | 190 | | ij | Jardin |
| | 192 | | Noquet, Denis | Cour |
| | 194 | | ij | batiment |
| | 196 | | Noquet, Denis | Terre |
| | 198 | | ij | Jardin |
| | 200 | | Noquet, Denis | Cour |
| | 202 | | ij | batiment |
| | 204 | | Noquet, Denis | Terre |
| | 206 | | ij | Jardin |
| | 208 | | Noquet, Denis | Cour |
| | 210 | | ij | batiment |
| | 212 | | Noquet, Denis | Terre |
| | 214 | | ij | Jardin |
| | 216 | | Noquet, Denis | Cour |
| | 218 | | ij | batiment |
| | 220 | | Noquet, Denis | Terre |
| | 222 | | ij | Jardin |
| | 224 | | Noquet, Denis | Cour |
| | 226 | | ij | batiment |
| | 228 | | Noquet, Denis | Terre |
| | 230 | | ij | Jardin |
| | 232 | | Noquet, Denis | Cour |
| | 234 | | ij | batiment |
| | 236 | | Noquet, Denis | Terre |
| | 238 | | ij | Jardin |
| | 240 | | Noquet, Denis | Cour |
| | 242 | | ij | batiment |
| | 244 | | Noquet, Denis | Terre |
| | 246 | | ij | Jardin |
| | 248 | | Noquet, Denis | Cour |
| | 250 | | ij | batiment |
| | 252 | | Noquet, Denis | Terre |
| | 254 | | ij | Jardin |
| | 256 | | Noquet, Denis | Cour |
| | 258 | | ij | batiment |
| | 260 | | Noquet, Denis | Terre |
| | 262 | | ij | Jardin |
| | 264 | | Noquet, Denis | Cour |
| | 266 | | ij | batiment |
| | 268 | | Noquet, Denis | Terre |
| | 270 | | ij | Jardin |
| | 272 | | Noquet, Denis | Cour |
| | 274 | | ij | batiment |
| | 276 | | Noquet, Denis | Terre |
| | 278 | | ij | Jardin |
| | 280 | | Noquet, Denis | Cour |
| | 282 | | ij | batiment |
| | 284 | | Noquet, Denis | Terre |
| | 286 | | ij | Jardin |
| | 288 | | Noquet, Denis | Cour |
| | 290 | | ij | batiment |
| | 292 | | Noquet, Denis | Terre |
| | 294 | | ij | Jardin |
| | 296 | | Noquet, Denis | Cour |
| | 298 | | ij | batiment |
| | 300 | | Noquet, Denis | Terre |
| | 302 | | ij | Jardin |
| | 304 | | Noquet, Denis | Cour |
| | 306 | | ij | batiment |
| | 308 | | Noquet, Denis | Terre |
| | 310 | | ij | Jardin |
| | 312 | | Noquet, Denis | Cour |
| | 314 | | ij | batiment |
| | 316 | | Noquet, Denis | Terre |
| | 318 | | ij | Jardin |
| | 320 | | Noquet, Denis | Cour |
| | 322 | | ij | batiment |
| | 324 | | Noquet, Denis | Terre |
| | 326 | | ij | Jardin |
| | 328 | | Noquet, Denis | Cour |
| | 330 | | ij | batiment |
| | 332 | | Noquet, Denis | Terre |
| | 334 | | ij | Jardin |
| | 336 | | Noquet, Denis | Cour |
| | 338 | | ij | batiment |
| | 340 | | Noquet, Denis | Terre |
| | 342 | | ij | Jardin |
| | 344 | | Noquet, Denis | Cour |
| | 346 | | ij | batiment |
| | 348 | | Noquet, Denis | Terre |
| | 350 | | ij | Jardin |
| | 352 | | Noquet, Denis | Cour |
| | 354 | | ij | batiment |
| | 356 | | Noquet, Denis | Terre |
| | 358 | | ij | Jardin |
| | 360 | | Noquet, Denis | Cour |
| | 362 | | ij | batiment |
| | 364 | | Noquet, Denis | Terre |
| | 366 | | ij | Jardin |
| | 368 | | Noquet, Denis | Cour |
| | 370 | | ij | batiment |
| | 372 | | Noquet, Denis | Terre |
| | 374 | | ij | Jardin |
| | 376 | | Noquet, Denis | Cour |
| | 378 | | ij | batiment |
| | 380 | | Noquet, Denis | Terre |
| | 382 | | ij | Jardin |
| | 384 | | Noquet, Denis | Cour |
| | 386 | | ij | batiment |
| | 388 | | Noquet, Denis | Terre |
| | 390 | | ij | Jardin |
| | 392 | | Noquet, Denis | Cour |
| | 394 | | ij | batiment |
| | 396 | | Noquet, Denis | Terre |
| | 398 | | ij | Jardin |
| | 400 | | Noquet, Denis | Cour |
| | 402 | | ij | batiment |
| | 404 | | Noquet, Denis | Terre |
| | 406 | | ij | Jardin |
| | 408 | | Noquet, Denis | Cour |
| | 410 | | ij | batiment |
| | 412 | | Noquet, Denis | Terre |
| | 414 | | ij | Jardin |
| | 416 | | Noquet, Denis | Cour |
| | 418 | | ij | batiment |
| | 420 | | Noquet, Denis | Terre |
| | 422 | | ij | Jardin |
| | 424 | | Noquet, Denis | Cour |
| | 426 | | ij | batiment |
| | 428 | | Noquet, Denis | Terre |
| | 430 | | ij | Jardin |
| | 432 | | Noquet, Denis | Cour |
| | 434 | | ij | batiment |
| | 436 | | Noquet, Denis | Terre |
| | 438 | | ij | Jardin |
| | 440 | | Noquet, Denis | Cour |
| | 442 | | ij | batiment |
| | 444 | | Noquet, Denis | Terre |
| | 446 | | ij | Jardin |
| | 448 | | Noquet, Denis | Cour |
| | 450 | | ij | batiment |
| | 452 | | Noquet, Denis | Terre |
| | 454 | | ij | Jardin |
| | 456 | | Noquet, Denis | Cour |
| | 458 | | ij | batiment |
| | 460 | | Noquet, Denis | Terre |
| | 462 | | ij | Jardin |
| | 464 | | Noquet, Denis | Cour |
| | 466 | | ij | batiment |
| | 468 | | Noquet, Denis | Terre |
| | 470 | | ij | Jardin |
| | 472 | | Noquet, Denis | Cour |
| | 474 | | ij | batiment |
| | 476 | | Noquet, Denis | Terre |
| | 478 | | ij | Jardin |
| | 480 | | Noquet, Denis | Cour |
| | 482 | | ij | batiment |
| | 484 | | Noquet, Denis | Terre |
| | 486 | | ij | Jardin |
| | 488 | | Noquet, Denis | Cour |
| | 490 | | ij | batiment |
| | 492 | | Noquet, Denis | Terre |
| | 494 | | ij | Jardin |
| | 496 | | Noquet, Denis | Cour |
| | 498 | | ij | batiment |
| | 500 | | Noquet, Denis | Terre |
| | 502 | | ij | Jardin |
| | 504 | | Noquet, Denis | Cour |
| | 506 | | ij | batiment |
| | 508 | | Noquet, Denis | Terre |
| | 510 | | ij | Jardin |
| | 512 | | Noquet, Denis | Cour |
| | 514 | | ij | batiment |
| | 516 | | Noquet, Denis | Terre |
| | 518 | | ij | Jardin |
| | 520 | | Noquet, Denis | Cour |
| | 522 | | ij | batiment |
| | 524 | | Noquet, Denis | Terre |
| | 526 | | ij | Jardin |
| | 528 | | Noquet, Denis | Cour |
| | 530 | | ij | batiment |
| | 532 | | Noquet, Denis | Terre |
| | 534 | | ij | Jardin |
| | 536 | | Noquet, Denis | Cour |
| | 538 | | ij | batiment |
| | 540 | | Noquet, Denis | Terre |
| | 542 | | ij | Jardin |
| | 544 | | Noquet, Denis | Cour |
| | 546 | | ij | batiment |
| | 548 | | Noquet, Denis | Terre |
| | 550 | | ij | Jardin |
| | 552 | | Noquet, Denis | Cour |
| | 554 | | ij | batiment |
| | 556 | | Noquet, Denis | Terre |
| | 558 | | ij | Jardin |
| | 560 | | Noquet, Denis | Cour |
| | 562 | | ij | batiment |
| | 564 | | Noquet, Denis | Terre |
| | 566 | | ij | Jardin |
| | 568 | | Noquet, Denis | Cour |
| | 570 | | ij | batiment |
| | 572 | | Noquet, Denis | Terre |
| | 574 | | ij | Jardin |
| | 576 | | Noquet, Denis | Cour |
| | 578 | | ij | batiment |
| | 580 | | Noquet, Denis | Terre |
| | 582 | | ij | Jardin |
| | 584 | | Noquet, Denis | Cour |
| | 586 | | ij | batiment |
| | 588 | | Noquet, Denis | Terre |
| | 590 | | ij | Jardin |
| | 592 | | Noquet, Denis | Cour |
| | 594 | | ij | batiment |
| | 596 | | Noquet, Denis | Terre |
| | 598 | | ij | Jardin |
| | 600 | | Noquet, Denis | Cour |
| | 602 | | ij | batiment |
| | 604 | | Noquet, Denis | Terre |
| | 606 | | ij | Jardin |
| | 608 | | Noquet, Denis | Cour |
| | 610 | | ij | batiment |
| | 612 | | Noquet, Denis | Terre |
| | 614 | | ij | Jardin |
| | 616 | | Noquet, Denis | Cour |
| | 618 | | ij | batiment |
| | 620 | | Noquet, Denis | Terre |
| | 622 | | ij | Jardin |
| | 624 | | Noquet, Denis | Cour |
| | 626 | | ij | batiment |
| | 628 | | Noquet, Denis | Terre |
| | 630 | | ij | Jardin |
| | 632 | | Noquet, Denis | Cour |
| | 634 | | ij | batiment |
| | 636 | | Noquet, Denis | Terre |
| | 638 | | ij | Jardin |
| | 640 | | Noquet, Denis | Cour |
| | 642 | | ij | batiment |
| | 644 | | Noquet, Denis | Terre |
| | 646 | | ij | Jardin |
| | 648 | | Noquet, Denis | Cour |
| | 650 | | ij | batiment |
| | 652 | | Noquet, Denis | Terre |
| | 654 | | ij | Jardin |
| | 656 | | Noquet, Denis | Cour |
| | 658 | | ij | batiment |
| | 660 | | Noquet, Denis | Terre |
| | 662 | | ij | Jardin |
| | 664 | | Noquet, Denis | Cour |
| | 666 | | ij | batiment |
| | 668 | | Noquet, Denis | Terre |
| | 670 | | ij | Jardin |
| | 672 | | Noquet, Denis | Cour |
| | 674 | | ij | batiment |
| | 676 | | Noquet, Denis | Terre |
| | 678 | | ij | Jardin |
| | 680 | | Noquet, Denis | Cour |
| | 682 | | ij | batiment |
| | 684 | | Noquet, Denis | Terre |
| | 686 | | ij | Jardin |
| | 688 | | Noquet, Denis | Cour |
| | 690 | | ij | batiment |
| | 692 | | Noquet, Denis | Terre |
| | 694 | | ij | Jardin |
| | 696 | | Noquet, Denis | Cour |
| | 698 | | ij | batiment |
| | 700 | | Noquet, Denis | Terre |
| | 702 | | ij | Jardin |
| | 704 | | Noquet, Denis | Cour |
| | 706 | | ij | batiment |
| | 708 | | Noquet, Denis | Terre |
| | 710 | | ij | Jardin |
| | 712 | | Noquet, Denis | Cour |
| | 714 | | ij | batiment |
| | 716 | | Noquet, Denis | Terre |
| | 718 | | ij | Jardin |
| | 720 | | Noquet, Denis | Cour |
| | 722 | | ij | batiment |
| | 724 | | Noquet, Denis | Terre |
| | 726 | | ij | Jardin |
| | 728 | | Noquet, Denis | Cour |
| | 730 | | ij | batiment |
| | 732 | | Noquet, Denis | Terre |
| | 734 | | ij | Jardin |
| | 736 | | Noquet, Denis | Cour |
| | 738 | | ij | batiment |
| | 740 | | Noquet, Denis | Terre |
| | 742 | | ij | Jardin |
| | 744 | | Noquet, Denis | Cour |
| | 746 | | ij | batiment |
| | 748 | | Noquet, Denis | Terre |
| | 750 | | ij | Jardin |
| | 752 | | Noquet, Denis | Cour |
| | 754 | | ij | batiment |
| | 756 | | Noquet, Denis | Terre |
| | 758 | | ij | Jardin |
| | 760 | | Noquet, Denis | Cour |
| | 762 | | ij | batiment |
| | 764 | | Noquet, Denis | Terre |
| | 766 | | ij | Jardin |
| | 768 | | Noquet, Denis | Cour |
| | 770 | | ij | batiment |
| | 772 | | Noquet, Denis | Terre |
| | 774 | | ij | Jardin |
| | 776 | | Noquet, Denis | Cour |
| | 778 | | ij | batiment |
| | 780 | | Noquet, Denis | Terre |
| | 782 | | ij | Jardin |
| | 784 | | Noquet, Denis | Cour |
| | 786 | | ij | batiment |
| | 788 | | Noquet, Denis | Terre |
| | 790 | | ij | Jardin |
| | 792 | | Noquet, Denis | Cour |
| | 794 | | ij | batiment |
| | 796 | | Noquet, Denis | Terre |
| | 798 | | ij | Jardin |
| | 800 | | Noquet, Denis | Cour |
| | 802 | | ij | batiment |
| | 804 | | Noquet, Denis | Terre |
| | 806 | | ij | Jardin |
| | 808 | | Noquet, Denis | Cour |
| | 810 | | ij | batiment |
| | 812 | | Noquet, Denis | Terre |
| | 814 | | ij | Jardin |
| | 816 | | Noquet, Denis | Cour |
| | 818 | | ij | batiment |
| | 820 | | Noquet, Denis | Terre |
| | 822 | | ij | Jardin |
| | 824 | | Noquet, Denis | Cour |
| | 826 | | ij | batiment |
| | 828 | | Noquet, Denis | Terre |
| | 830 | | ij | Jardin |
| | 832 | | Noquet, Denis | Cour |
| | 834 | | ij | batiment |
| | 836 | | Noquet, Denis | Terre |
| | 838 | | ij | Jardin |
| | 840 | | Noquet, Denis | Cour |
| | 842 | | ij | batiment |
| | 844 | | Noquet, Denis | Terre |
| | 846 | | ij | Jardin |
| | 848 | | Noquet, Denis | Cour |
| | 850 | | ij | batiment |
| | 852 | | Noquet, Denis | Terre |
| | 854 | | ij | Jardin |
| | 856 | | Noquet, Denis | Cour |
| | 858 | | ij | batiment |
| | 860 | | Noquet, Denis | Terre |
| | 862 | | ij | Jardin |
| | 864 | | Noquet, Denis | Cour |
| | 866 | | ij | batiment |
| | 868 | | Noquet, Denis | Terre |
| | 870 | | ij | Jardin |
| | 872 | | Noquet, Denis | Cour |
| | 874 | | ij | batiment |
| | 876 | | Noquet, Denis | Terre |
| | 878 | | ij | Jardin |
| | 880 | | Noquet, Denis | Cour |
| | 882 | | ij | batiment |
| | 884 | | Noquet, Denis | Terre |
| | 886 | | ij | Jardin |
| | 888 | | Noquet, Denis | Cour |
| | 890 | | ij | batiment |
| | 892 | | Noquet, Denis | Terre |
| | 894 | | ij | Jardin |
| | 896 | | Noquet, Denis | Cour |
| | 898 | | ij | batiment |
| | 900 | | Noquet, Denis | Terre |
| | 902 | | ij | Jardin |
| | 904 | | Noquet, Denis | Cour |
| | 906 | | ij | batiment |
| | 908 | | Noquet, Denis | Terre |
| | 910 | | ij | Jardin |
| | 912 | | Noquet, Denis | Cour |
| | 914 | | ij | batiment |
| | 916 | | Noquet, Denis | Terre |
| | 918 | | ij | Jardin |
| | 920 | | Noquet, Denis | Cour |
| | 922 | | ij | batiment |
| | 924 | | Noquet, Denis | Terre |
| | 926 | | ij | Jardin |
| | 928 | | Noquet, Denis | Cour |
| | 930 | | ij | batiment |
| | 932 | | Noquet, Denis | Terre |
| | 934 | | ij | Jardin |
| | 936 | | Noquet, Denis | Cour |
| | 938 | | ij | batiment |
| | 940 | | Noquet, Denis | Terre |
| | 942 | | ij | Jardin |
| | 944 | | Noquet, Denis | Cour |
| | 946 | | ij | batiment |
| | 948 | | Noquet, Denis | Terre |
| | 950 | | ij | Jardin |
| | 952 | | Noquet, Denis | Cour |
| | 954 | | ij | batiment |
| | 956 | | Noquet, Denis | Terre |
| | 958 | | ij | Jardin |
| | 960 | | Noquet, Denis | Cour |
| | 962 | | ij | batiment |
| | 964 | | Noquet, Denis | Terre |
| | 966 | | ij | Jardin |
| | 968 | | Noquet, Denis | Cour |
| | 970 | | ij | batiment |
| | 972 | | Noquet, Denis | Terre |
| | 974 | | ij | Jardin |
| | 976 | | Noquet, Denis | Cour |
| | 978 | | ij | batiment |
| | 980 | | Noquet, Denis | Terre |
| | 982 | | ij | Jardin |
| | 984 | | Noquet, Denis | Cour |
| | 986 | | ij | batiment |
| | 988 | | Noquet, Denis | Terre |
| | 990 | | ij | Jardin |
| | 992 | | Noquet, Denis | Cour |
| | 994 | | ij | batiment |
| | 996 | | Noquet, Denis | Terre |
| | 998 | | ij | Jardin |
| | 1000 | | Noquet, Denis | Cour |
| | 1002 | | ij | batiment |
| | 1004 | | Noquet, Denis | Terre |
| | 1006 | | ij | Jardin |
| | 1008 | | Noquet, Denis | Cour |
| | 1010 | | ij | batiment |
| | 1012 | | Noquet, Denis | Terre |
| | 1014 | | ij | Jardin |
| | 1016 | | Noquet, Denis | Cour |
| | 1018 | | ij | batiment |
| | 1020 | | Noquet, Denis | Terre |
| | 1022 | | ij | Jardin |
| | 1024 | | Noquet, Denis | Cour |
| | 1026 | | ij | batiment |
| | 1028 | | Noquet, Denis | Terre |
| | 1030 | | ij | Jardin |
| | 1032 | | Noquet, Denis | Cour |
| | 1034 | | ij | batiment |
| | 1036 | | Noquet, Denis | Terre |
| | 1038 | | ij | Jardin |
| | 1040 | | Noquet, Denis | Cour |
| | 1042 | | ij | batiment |
| | 1044 | | Noquet, Denis | Terre |
| | 1046 | | ij | Jardin |
| | 1048 | | Noquet, Denis | Cour |
| | 1050 | | ij | batiment |
| | 1052 | | Noquet, Denis | Terre |
| | 1054 | | ij | Jardin |
| | 1056 | | Noquet, Denis | Cour |
| | 1058 | | ij | batiment |
| | 1060 | | Noquet, Denis | Terre |
| | 1062 | | ij | Jardin |
| | 1064 | | Noquet, Denis | Cour |
| | 1066 | | ij | batiment |
| | 1068 | | Noquet, Denis | Terre |
| | 1070 | | ij | Jardin |
| | 1072 | | Noquet, Denis | Cour |
| | 1074 | | ij | batiment |
| | 1076 | | Noquet, Denis | Terre |
| | 1078 | | ij | Jardin |
| | 1080 | | Noquet, Denis | Cour |
| | 1082 | | ij | batiment |
| | 1084 | | Noquet, Denis | Terre |
| | 1086 | | ij | Jardin |
| | 1088 | | Noquet, Denis | Cour |
| | 1090 | | ij | batiment |
| | 1092 | | Noquet, Denis | Terre |
| | 1094 | | ij | Jardin |
| | 1096 | | Noquet, Denis | Cour |
| | 1098 | | ij | batiment |
| | 1100 | | Noquet, Denis | Terre |
| | 1102 | | ij | Jardin |
| | 1104 | | Noquet, Denis | Cour |
| | 1106 | | ij | batiment |
| | 1108 | | Noquet, Denis | Terre |
| | 1110 | | ij | Jardin |
| | 1112 | | Noquet, Denis | Cour |
| | 1114 | | ij | batiment |
| | 1116 | | Noquet, Denis | Terre |
| | 1118 | | ij | Jardin |
| | 1120 | | Noquet, Denis | Cour |
| | 1122 | | ij | batiment |
| | 1124 | | Noquet, Denis | Terre |
| | 1126 | | ij | Jardin |
| | 1128 | | Noquet, Denis | Cour |
| | 1130 | | ij | batiment |
| | 1132 | | Noquet, Denis | Terre |
| | 1134 | | ij | Jardin |
| | 1136 | | Noquet, Denis | Cour |
| | 1138 | | ij | batiment |
| | 1140 | | Noquet, Denis | Terre |
| | 1142 | | ij | Jardin |
| | 1144 | | Noquet, Denis | Cour |
| | 1146 | | ij | batiment |
| | 1148 | | Noquet, Denis | Terre |
| | 1150 | | ij | Jardin |
| | 1152 | | Noquet, Denis | Cour |
| | 1154 | | ij | batiment |
| | 1156 | | Noquet, Denis | Terre |
| | 1158 | | ij | Jardin |
| | 1160 | | Noquet, Denis | Cour |
| | 1162 | | ij | batiment |
| | 1164 | | Noquet, Denis | Terre |
| | 1166 | | ij | Jardin |
| | 1168 | | Noquet, Denis | Cour |
| | 1170 | | ij | batiment |
| | 1172 | | Noquet, Denis | Terre |
| | 1174 | | ij | Jardin |
| | 1176 | | Noquet, Denis | Cour |
| | 1178 | | ij | batiment |
| | 1180 | | Noquet, Denis | Terre |
| | 1182 | | ij | Jardin |
| | 1184 | | Noquet, Denis | Cour |
| | 1186 | | ij | batiment |
| | 1188 | | Noquet, Denis | Terre |
| | 1190 | | ij | Jardin |
| | 1192 | | Noquet, Denis | Cour |
| | 1194 | | ij | batiment |
| | 1196 | | Noquet, Denis | Terre |
| | 1198 | | ij | Jardin |
| | 1200 | | Noquet, Denis | Cour |
| | 1202 | | ij | batiment |
| | 1204 | | Noquet, Denis | Terre |
| | 1206 | | ij | Jardin |
| | 1208 | | Noquet, Denis | Cour |
| | 1210 | | ij | batiment |
| | 1212 | | Noquet, Denis | Terre |
| | 1214 | | ij | Jardin |
| | 1216 | | Noquet, Denis | Cour |
| | 1218 | | ij | batiment |
| | 1220 | | Noquet, Denis | Terre |
| | 1222 | | ij | Jardin |
| | 1224 | | Noquet, Denis | Cour |
| | 1226 | | ij | batiment |
| | 1228 | | Noquet, Denis | Terre |
| | 1230 | | ij | Jardin |
| | 1232 | | Noquet, Denis | Cour |
| | 1234 | | ij | batiment |
| | 1236 | | Noquet, Denis | Terre |
| | 1238 | | ij | Jardin |
| | 1240 | | Noquet, Denis | Cour |
| | 1242 | | ij | batiment |
| | 1244 | | Noquet, Denis | Terre |
| | 1246 | | ij | Jardin |
| | 1248 | | Noquet, Denis | Cour |
| | 1250 | | ij | batiment |
| | 1252 | | Noquet, Denis | Terre |
| | 1254 | | ij | Jardin |
| | 1256 | | Noquet, Denis | Cour |
| | 1258 | | ij | batiment |
| | 1260 | | Noquet, Denis | Terre |
| | 1262 | | ij | Jardin |
| | 1264 | | Noquet, Denis | Cour |
| | 1266 | | ij | batiment |
| | 1268 | | Noquet, Denis | Terre |
| | 1270 | | ij | Jardin |
| | 1272 | | Noquet, Denis | Cour |
| | 1274 | | ij | batiment |
| | 1276 | | Noquet, Denis | Terre |
| | 1278 | | ij | Jardin |
| | 1280 | | Noquet, Denis | Cour |
| | 1282 | | ij | batiment |
| | 1284 | | Noquet, Denis | Terre |
| | 1286 | | ij | Jardin |
| | 1288 | | Noquet, Denis | Cour |
| | 1290 | | ij | batiment |
| | 1292 | | Noquet, Denis | Terre |
| | 1294 | | ij | Jardin |
| | 1296 | | Noquet, Denis | Cour |
| | 1298 | | ij | batiment |
| | 1300 | | Noquet, Denis | Terre |
| | 1302 | | ij | Jardin |
| | 1304 | | Noquet, Denis | Cour |
| | 1306 | | ij | batiment |
| | 1308 | | Noquet, Denis | Terre |
| | 1310 | | ij | Jardin |
| | 1312 | | Noquet, Denis | Cour |
| | 1314 | | ij | batiment |
| | 1316 | | Noquet, Denis | Terre |
| | 1318 | | ij | Jardin |
| | 1320 | | Noquet, Denis | Cour |
| | 1322 | | ij | batiment |
| | 1324 | | Noquet, Denis | Terre |
| | 1326 | | ij | Jardin |
| | 1328 | | Noquet, Denis | Cour |
| | 1330 | | ij | batiment |
| | 1332 | | Noquet, Denis | Terre |
| | 1334 | | ij | Jardin |
| | 1336 | | Noquet, Denis | Cour |
| | 1338 | | ij | batiment |
| | 1340 | | Noquet, Denis | Terre |
| | 1342 | | ij | Jardin |
| | 1344 | | Noquet, Denis | Cour |
| | 1346 | | ij | batiment |
| | 1348 | | Noquet, Denis | Terre |
| | 1350 | | ij | Jardin |
| | 1352 | | Noquet, Denis | Cour |
| | 1354 | | ij | batiment |
| | 1356 | | Noquet, Denis | Terre |
| | 1358 | | ij | Jardin |
| | 1360 | | Noquet, Denis | Cour |
| | 1362 | | ij | batiment |
| | 1364 | | Noquet, Denis | Terre |
| | 1366 | | ij | Jardin |
| | 1368 | | Noquet, Denis | Cour |
| | 1370 | | ij | batiment |
| | 1372 | | Noquet, Denis | Terre |
| | 1374 | | ij | Jardin |
| | 1376 | | Noquet, Denis | Cour |
| | 1378 | | ij | batiment |
| | 1380 | | Noquet, Denis | Terre |
| | 1382 | | ij | Jardin |
| | 1384 | | Noquet, Denis | Cour |
| | 1386 | | ij | batiment |
| | 1388 | | Noquet, Denis | Terre |
| | 1390 | | ij | Jardin |
| | 1392 | | Noquet, Denis | Cour |
| | 1394 | | ij | batiment |
| | 1396 | | Noquet, Denis | Terre |
| | 1398 | | ij | Jardin |
| | 1400 | | Noquet, Denis | Cour |
| | 1402 | | ij | batiment |
| | 1404 | | Noquet, Denis | Terre |
| | 1406 | | ij | Jardin |
| | 1408 | | Noquet, Denis | Cour |
| | 1410 | | ij | batiment |
| | 1412 | | Noquet, Denis | Terre |
| | 1414 | | ij | Jardin |
| | 1416 | | Noquet, Denis | Cour |
| | 1418 | | ij | batiment |
| | 1420 | | Noquet, Denis | Terre |
| | 1422 | | ij | Jardin |
| | 1424 | | Noquet, Denis | Cour |
| | 1426 | | ij | batiment |
| | 1428 | | Noquet, Denis | Terre |
| | 1430 | | ij | Jardin |
| | 1432 | | Noquet, Denis | Cour |
| | 1434 | | ij | batiment |
| | 1436 | | Noquet, Denis | Terre |
| | 1438 | | ij | Jardin |
| | 1440 | | Noquet, Denis | Cour |
| | 1442 | | ij | batiment |
| | 1444 | | Noquet, Denis | Terre |
| | 1446 | | ij | Jardin |
| | 1448 | | Noquet, Denis | Cour |
| | 1450 | | ij | batiment |
| | 1452 | | Noquet, Denis | Terre |
| | 1454 | | ij | Jardin |
| | 1456 | | Noquet, Denis | Cour |
| | 1458 | | ij | batiment |
| | 1460 | | Noquet, Denis | Terre |
| | 1462 | | ij | Jardin |
| | 1464 | | Noquet, Denis | Cour |
| | 1466 | | ij | batiment |
| | 1468 | | Noquet, Denis | Terre |
| | 1470 | | ij | Jardin |
| | 1472 | | Noquet, Denis | Cour |
| | 1474 | | ij | batiment |
| | 1476 | | Noquet, Denis | Terre |
| | 1478 | | ij | Jardin |
| | 1480 | | Noquet, Denis | Cour |
| | 1482 | | ij | batiment |
| | 1484 | | Noquet, Denis | Terre |
| | 1486 | | ij | Jardin |
| | 1488 | | Noquet, Denis | Cour |
| | 1490 | | ij | batiment |
| | 1492 | | Noquet, Denis | Terre |
| | 1494 | | ij | Jardin |
| | 1496 | | Noquet, Denis | Cour |
| | 1498 | | ij | batiment |
| | 1500 | | Noquet, Denis | Terre |
| | 1502 | | ij | Jardin |
| | 1504 | | Noquet, Denis | Cour |
| | 1506 | | ij | batiment |
| | 1508 | | Noquet, Denis | Terre |
| | 1510 | | ij | Jardin |
| | 1512 | | Noquet, Denis | Cour |
| | 1514 | | ij | batiment |
| | 1516 | | Noquet, Denis | Terre |
| | 1518 | | ij | Jardin |
| | 1520 | | Noquet, Denis | Cour |
| | 1522 | | ij | batiment |
| | 1524 | | Noquet, Denis | Terre |
| | 1526 | | ij | Jardin |
| | 1528 | | Noquet, Denis | Cour |
| | 1530 | | ij | batiment |
| | 1532 | | Noquet, Denis | Terre |
| | 1534 | | ij | Jardin |
| | 1536 | | Noquet, Denis | Cour |
| | 1538 | | ij | batiment |
| | 1540 | | Noquet, Denis | Terre |
| | 1542 | | ij | Jardin |
| | 1544 | | Noquet, Denis | Cour |
| | 1546 | | ij | batiment |
| | 1548 | | Noquet, Denis | Terre |
| | 1550 | | ij | Jardin |
| | 1552 | | Noquet, Denis | Cour |
| | 1554 | | ij | batiment |
| | 1556 | | Noquet, Denis | Terre |
| | 1558 | | ij | Jardin |
| | 1560 | | Noquet, Denis | Cour |
| | 1562 | | ij | batiment |
| | 1564 | | Noquet, Denis | Terre |
| | 1566 | | ij | Jardin |
| | 1568 | | Noquet, Denis | Cour |
| | 1570 | | ij | batiment |
| | 1572 | | Noquet, Denis | Terre |
| | 1574 | | ij | Jardin |
| | 1576 | | Noquet, Denis | Cour |
| | 1578 | | ij | batiment |
| | 1580 | | Noquet, Denis | Terre |
| | 1582 | | ij | Jardin |
| | 1584 | | Noquet, Denis | Cour |
| | 1586 |

# TABLEAU DES RUES ET AUTRES VOIES PUBLIQUES

*avec les numéros des propriétés, leur nature et les noms des propriétaires.*

| NOMS des RUES ET PLACES. | NUMÉROS des feuilles. | NUMÉROS des propriétés. | NOMS des PROPRIÉTAIRES. | NATURE des PROPRIÉTÉS. |
|---|---|---|---|---|
| Chemin | 1re | 1 | Drain les héritiers | Terre |
| de l'Etang | id | 2 | Nestat Jacques | Jardin |
| Ouvain | | 4 | Colas Léonard | Terre |
| | | | **Hameau des Bertais** | |
| Chemin de | 2e | 1 | Bierry, François | Bâtiment |
| Bertais et rue | id | 3 | id | Terre |
| de l'Etang ouvain | | 5 | Bierry Pierre | bâtiment |
| | | 7 | id | Jardin |
| | | 9 | Bierry, François | Terre |
| | | 11 | Bierry, Marie | id |
| | | 13 | Collas Claude | Jardin |
| | | 15 | id | Cour |
| Rue | | 17 | id | Terre |
| de l'Etang | | 19 | Meunier Claude | Cour |
| Ouvain | | 21 | id | Terre |
| | 9e | 23 | Collas Léonard | id |
| | id | 25 | Bierry Pierre | id |
| | | 27 | id | bâtiment |
| | | 29 | id | Terre |
| | | 31 | id | bâtiment |
| | | 33 | Dubost Germain | id |
| | | 35 | id | Terre |
| Chemin | 1re | 2 | Filleul, Abraam | id |
| des Bertais | id | 4 | Bierry Pierre | id |
| | | 6 | Luriot, les héritiers | id |
| | | 8 | Prejier, Théodore | id |
| | | 10 | id | id |
| | | 12 | Meunier, Michel | id |
| Rue | | 14 | id | bâtiment |
| de l'Etang | | 16 | id | Cour |
| Ouvain | | 18 | Collas Edme | id |
| | | 20 | id | bâtiment |
| | | 22 | id | Terre |
| | 9e | 24 | Collas Léonard | Jardin |
| | id | 26 | id | bâtiment |
| | | 28 | Cour Communes | Cour |
| | | 30 | Amand Jean | Terre |
| | | 32 | Prejier Théodore | id |
| | | 34 | Bierry Edme | Terre |
| | | 36 | id | Verger |
| | | | **Hameau de la rue Gérard** | |
| Rue | 1re | 1 | Darcy Edme | Terre |
| de Rouvray | id | 3 | id | bâtiment |
| | | 5 | id | Terre |
| | | 7 | Bierry, Louis | bâtiment |
| | | 9 | Meunier, Claude | Terre |
| | | 11 | id | Cour |
| | | 13 | Meunier Charles | id |
| | | 15 | Lamoureux Jean | Cour |
| | | 17 | id | bâtiment |
| | | 19 | Gauthier Jean | id |
| | | 21 | id | Terre |
| | | 23 | Rousseau François | id |
| | | 25 | Michel Jean Noël | id |
| | | 27 | Meunier François | Terre |
| | | 2 | Meunier Pierre | id |
| | | 4 | id | bâtiment |

| NOMS des RUES ET PLACES. | NUMÉROS des feuilles. | NUMÉROS des propriétés. | NOMS des PROPRIÉTAIRES. | NATURE des PROPRIÉTÉS. |
|---|---|---|---|---|
| | 1re | 6 | Meunier Pierre | Jardin |
| | id | 8 | Gally, Joseph | Terre |
| | | 10 | Boudaille Pierre | id |
| | | 12 | Lurian Michel | id |
| | | 14 | Bierry Jean | Jardin |
| | | 16 | id | bâtiment |
| | | 18 | Cour Communes | Cour |
| | | 20 | Collas Pierre | Terre |
| | | 22 | Collas, Félix | id |
| | | | **Hameau de Montpolet** | |
| Rue | 13e | 1 | Guyard, Louis | Terre |
| de Rivière | id | 3 | Sinot, Jean | id |
| | | 2 | Lestrade, Jean | |
| | | 4 | Mocquot, Louis | |
| | | 6 | Meunier Philippe | |
| Place | 13e | 1 | Moulot, Pierre | Cour |
| Communale | id | 3 | id | bâtiment |
| | | 5 | Guyard, Louis | Cour |
| | | 7 | id | Jardin |
| | | 2 | Vallot, Lazare | bâtiment |
| | | 4 | Vallot, Pierre | id |
| | | 6 | Verneau, Florent | id |
| | | 8 | Lestrade, Jean | Terre |
| | | 10 | Guyard, Louis | id |

Ch. GALLOT, imp. de la Préfecture.

1500 W 349/26

Département de l'Yonne

Arrondissement d'Avallon.

# Voirie urbaine.

Commune de St Léger Vauban.

## Modification des alignements approuvés de la Rue de Bordéchon

## Pétition Bernard Jules.

## Extrait du plan général d'alignement

Dressé par le soussigné, pour être joint à son rapport en date de ce jour.

Quarré, le 21 Janvier 1879.

[illegible]

Vu et approuvé Conf.t à notre arrêté de ce jour

Luzerre, 10 avril 1879

Pour Le Préfet,

Le Sénateur Général

Signé : Félix Grenier

Pour Copie Conforme

Le Conseiller de préfecture

[illegible]

Vérifié par l'Agent Voyer d'arrondissement

Avallon, le 23 Janvier 1879

[illegible]

Vu par l'agent voyer en chef

Auxerre, le 25 janv. 1879.

J. Legrand

SERVICE VICINAL N° 1550 Le 24 Janv. 1879 REG. A DEPARTEMENT DE L'YONNE

SERVICE VICINAL N° 116 Le 19 Xbre 1878 REG. A ARRONDISSEMENT D'AVALLON

349/27

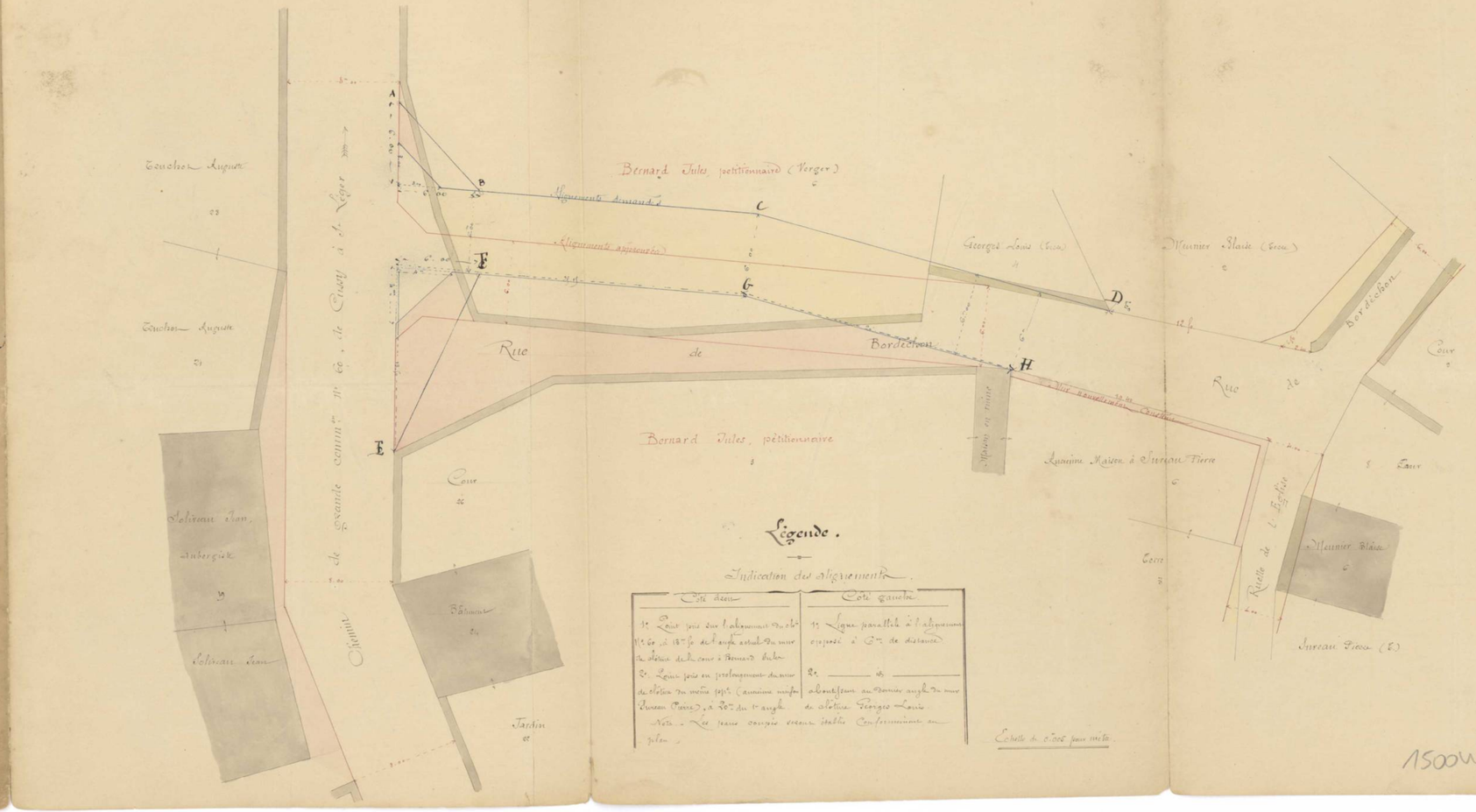


1500W 349/27

Département de l'Yonne.

Arrondissement d'Avallon.

Echelle de 0m.00 cent. p. mètre.

SERVICE VICINAL
Le 29 Xbre 1882
Arrondt d'Avallon

CHEMINS DE L'YONNE
Service Vicinal
N° 363
Le 31 Xbre 1882
Reg. A
Service Vicinal

# Voirie urbaine.

## Commune de St Père-Vauban.

Pétitions Sureau Florent, Vallat Honoré, Sureau Léonard.

## Demande de modification des alignements approuvés.

## Extrait du plan général d'alignement.

Dressé par l'Agent Voyer Cantonal soussigné pour être joint à son rapport en date de ce jour.
Dressé les Combes, le 25 Octobre 1882.
A Brameau

Vu par le Conducteur Principal Agent Voyer d'Arrondissement soussigné
Avallon, le 29 Octobre 1882.
Olivier

Vu et présenté par l'Agent voyer en chef soussigné
Auxerre, le 31 Octobre 1882
Chevallier

Vu pour être annexé à notre arrêté en date du 15 décembre courant.
Auxerre le 16 Xbre 1882
Pour le Préfet
Le Secrétaire Général

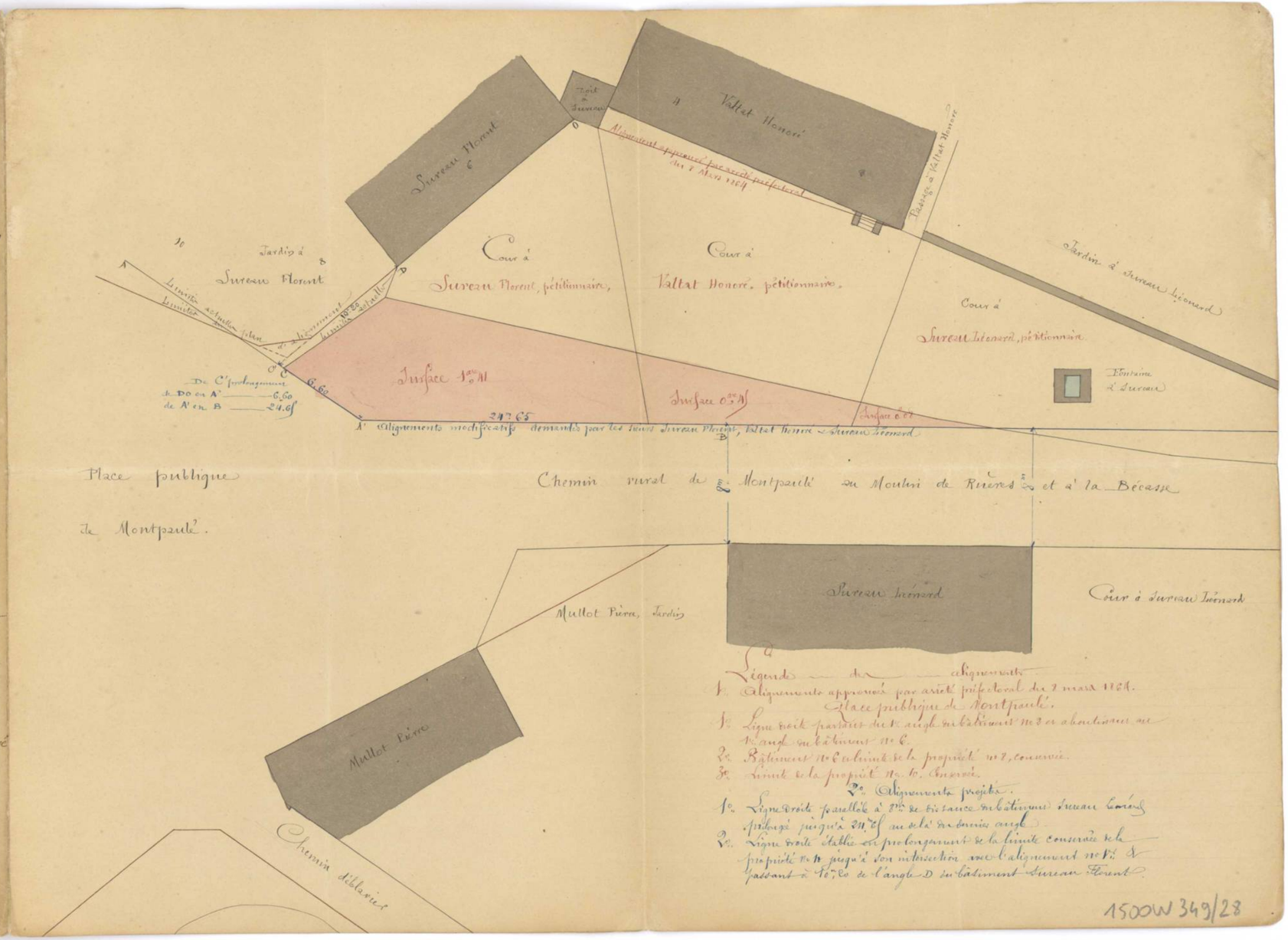


Légende des alignements

1° Alignements approuvés par arrêté préfectoral du 7 mars 1864.
Place publique de Montpaulé.
1m Ligne droite parallèle de 1m de distance au bâtiment n°2 en aboutissant au 1er angle du bâtiment n° C.
2m Bâtiment n° C limite de la propriété n° 7, couverte.
3m Limite de la propriété n° 6, couverte.

2° Alignements projetés.
1° Ligne droite parallèle à 5m de distance du bâtiment Sureau Léonard prolongé jusqu'à 24m,65 au delà du dernier angle
2° Ligne droite établie en prolongement de la limite couverte de la propriété n° 6 jusqu'à son intersection avec l'alignement n° 1 passant à 16m,20 de l'angle D du bâtiment Sureau Florent

349/28

1500W 349/28

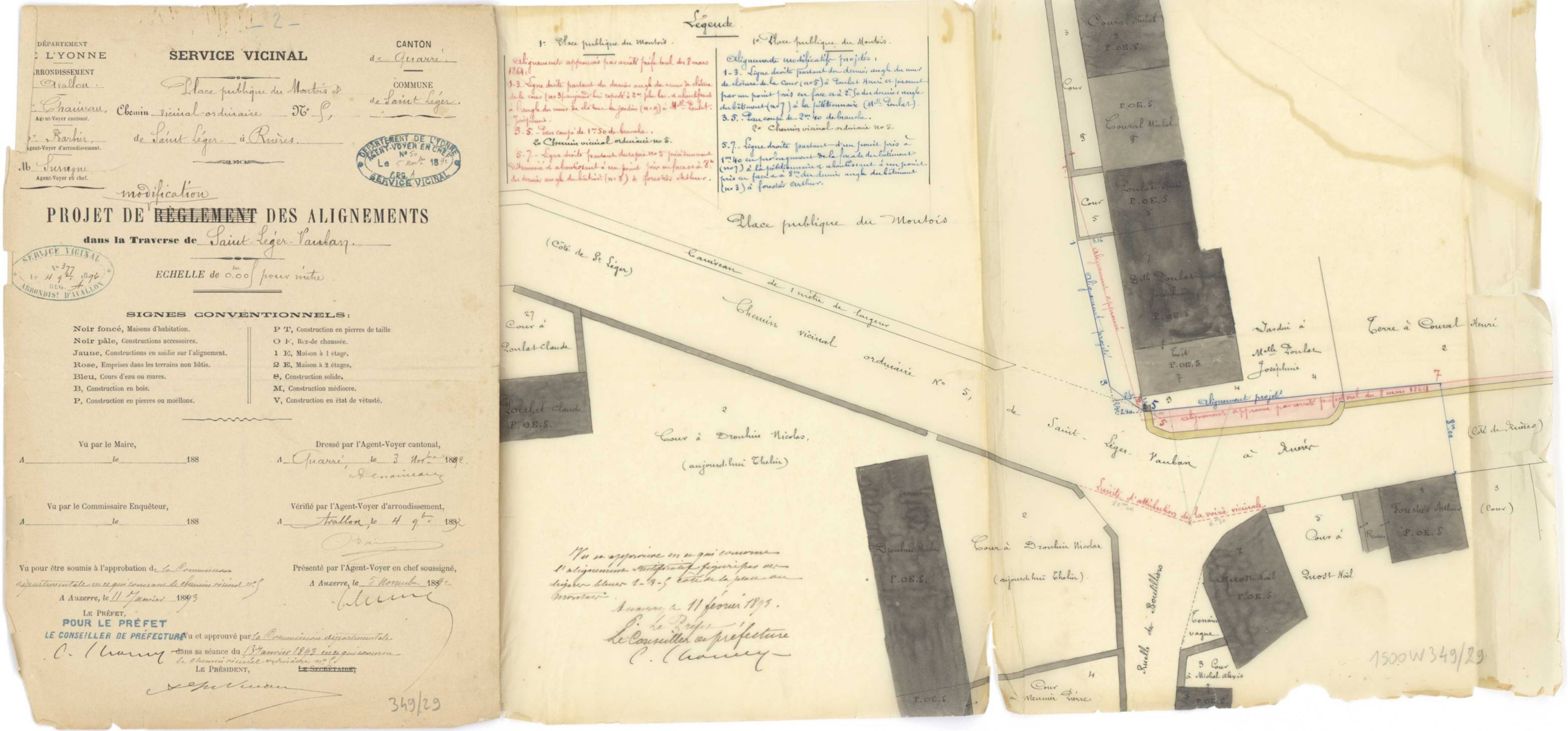

DÉPARTEMENT DE L'YONNE

ARRONDISSEMENT Avallon

Chaineau, Agent-Voyer cantonal.

Barbier, Agent-Voyer d'arrondissement.

Surugue, Agent-Voyer en chef.

# SERVICE VICINAL

Place publique du Montois et Chemin vicinal ordinaire N° 5, de Saint Léger à Ruères.

CANTON de Quarré.

COMMUNE de Saint Léger.

DÉPARTEMENT DE L'YONNE AGENT-VOYER EN CHEF N° 50 Le 5 Novbre 1892 REG. A SERVICE VICINAL

## PROJET DE ~~RÈGLEMENT~~ modification DES ALIGNEMENTS

dans la Traverse de Saint Léger-Vauban.

SERVICE VICINAL N° 377 Le 4 9bre 1896 REG. A ARRONDISt D'AVALLON

ECHELLE de 0.00 pour mètre

### SIGNES CONVENTIONNELS:

| | |
|---|---|
| Noir foncé, Maisons d'habitation. | P T, Construction en pierres de taille |
| Noir pâle, Constructions accessoires. | O F, Rez-de-chaussée. |
| Jaune, Constructions en saillie sur l'alignement. | 1 E, Maison à 1 étage. |
| Rose, Emprises dans les terrains non bâtis. | 2 E, Maison à 2 étages. |
| Bleu, Cours d'eau ou mares. | S, Construction solide. |
| B, Construction en bois. | M, Construction médiocre. |
| P, Construction en pierres ou moëllons. | V, Construction en état de vétusté. |

Vu par le Maire, A _____ le _____ 188

Dressé par l'Agent-Voyer cantonal, A Quarré, le 3 Novbre 1892. Chaineau

Vu par le Commissaire Enquêteur, A _____ le _____ 188

Vérifié par l'Agent-Voyer d'arrondissement, A Avallon, le 4 9bre 1892. Barbier

Vu pour être soumis à l'approbation de la Commission départementale en ce qui concerne le chemin vicinal n° 5 A Auxerre, le 11 Janvier 1893

Présenté par l'Agent-Voyer en chef soussigné, A Auxerre, le 5 Novembre 1892. Chaineau

LE PRÉFET, POUR LE PRÉFET LE CONSEILLER DE PRÉFECTURE C. Chaney

Vu et approuvé par la Commission départementale dans sa séance du 13 Janvier 1893 en ce qui concerne le chemin vicinal ordinaire n° 5.

LE PRÉSIDENT, ~~LE SECRÉTAIRE~~, A. Sarrazin

349/29

## Légende

1° Place publique du Montois.

Alignements approuvés par arrêté préfectoral du 8 mars 1864:

1-3. Ligne droite partant du dernier angle du mur de clôture de la cour (n° 3) aujourd'hui reporté à 2m plus bas et aboutissant à l'angle du mur de clôture du jardin (n° 9) à Mlle Poulat Joséphine.

3-5. Pan coupé de 1m50 de branche.

2° Chemin vicinal ordinaire n° 5.

5-7. Ligne droite partant du repère n° 5 précédemment déterminé et aboutissant à un point pris en face et à 8m du dernier angle du bâtiment (n° 3) à Forestier Arthur.

1° Place publique du Montois.

Alignements modificatifs projetés:

1-3. Ligne droite partant du dernier angle du mur de clôture de la cour (n° 5) à Poulat Henri et passant par un point pris en face et à 2m50 du dernier angle du bâtiment (n° 7) à la pétitionnaire (Mlle Poulat).

3-5. Pan coupé de 2m40 de branche.

2° Chemin vicinal ordinaire n° 5.

5-7. Ligne droite partant d'un point pris à 1m40 en prolongement de la façade du bâtiment (n° 7) à la pétitionnaire et aboutissant à un point pris en face et à 8m du dernier angle du bâtiment (n° 3) à Forestier Arthur.

Place publique du Montois

(Côté de St Léger)

Caniveau de 1 mètre de largeur

Chemin vicinal ordinaire N° 5, de Saint-Léger-Vauban à Ruères

Cour à Poulat Claude

Poulat Claude P.OE.S.

Cour à Drouhin Nicolas, (aujourd'hui Thelin)

Drouhin Nicolas P.OE.S.

Cour à Drouhin Nicolas (aujourd'hui Thelin)

Cour à Meunier Pierre

Ruelle de Bouillons

Cour à Quost Noël

Quost Noël P.OE.S.

Tenain vague

Cour à Michel Alexis

Forestier Arthur P.OE.S.

Cour à Quost Noël

Cour à Coursel Henri

Terre à Coursel Henri

Jardin à Mlle Poulat Joséphine

Toit P.OE.S.

Belle Poulat Joséphine P.OE.S.

Cour à Poulat Henri P.OE.S.

Cour à Coursel Michel P.OE.S.

Alignement approuvé

Alignement projeté

Alignement approuvé par arrêté préfectoral du 8 mars 1864

Limite d'attribution de la voirie vicinale

(Côté de Ruères)

(Cour)

Vu et approuvé en ce qui concerne l'alignement rectificatif figuré par des lignes bleues 1-3-5 côté de la place du Montois.

Auxerre, le 11 février 1893.

Le Préfet, Le Conseiller de préfecture C. Chaney

1500W349/29

Voirie urbaine.

MINISTÈRE DE L'INTÉRIEUR

DÉPARTEMENT DE L'YONNE

ARRONDISSEMENT d' Avallon

AGENCE de Pierre-Perthuis

COMMUNE de St Léger-Vauban.

M. Bonnassot, Agent-Voyer cantonal

M. Gérard, Agent-Voyer d'arrondissement

M. Minne, Agent-Voyer en chef

SERVICE VICINAL

~~SERVICE VICINAL~~ ~~CHEMIN~~ Place publique au Montois. N°

de à

# PROJET DE modification des align[ts] et d'aliénation d'une partie de la place.

~~sur une longueur de~~ ~~et une largeur de~~ ~~mètres non compris talus, fossés, banquettes ou autres ouvrages accessoires.~~

## Plan général.

Echelle de m/m par mètre ( )

Vu pour être soumis à la session ordinaire du Conseil d'arrondissement de Joigny.

Auxerre, le 3 Février 1905.

Le Préfet de l'Yonne,

Vu pour être soumis à la délibération de la commission départementale en date de ce jour.

Auxerre, le Décembre 1905.

Le Secrétaire, Le Président,

Dressé par l'Agent-Voyer cantonal soussigné.

A Chemin le Comte le 5 Octobre 1905.

Vu et vérifié par l'Agent-Voyer d'arrondissement soussigné.

A Avallon, le 10 Octobre 1905.

Présenté par l'Agent-Voyer en chef soussigné,

Auxerre, le 12 Octobre 1905.

L'Agent-Voyer d'arrondissement, chef de service,

349/30

# le Montois, Hameau

(Plan d'alignement approuvé le 8 mars 1869)

Renard Alexis — Morvand — Lurian Louis — Lurian Philippe — Lurian Eugène — Arcelin Charles — Charlet — Guyot, g[de] Montmain — Montmain — 3[e] Dorey

Côte de Lormes — Axe du chemin de grande communication N° 55 de Rouvray à Lormes — Côte de Rouvray

Place publique (Partie à aliéner) — (Partie à conserver)

Alignements modifiés

A B – Alignement droit partant du point A, extrémité d'une perpendiculaire de 5[m]70 de longueur au parement extérieur du mur de la cour Morvand et 3[m]60 du bord côté de Rouvray tracé sous parement jusqu'au point B situé à 14[m]20 du bord de la maison Charlet et la limite séparative des bâtiments Charlet et Guyot et aboutissant au point B, et 12[m]20 du point A.

B C – alignement droit partant du point B et devant être abordé au point C aux côté de Rouvray de deux bâtiments séparant les cours Montmain et 3[e] Dorey.

Limite de propriété — Voirie — largeur vicinale — MARE COMMUNALE

1500W 349/30

DÉPARTEMENT DE L'YONNE

ARRONDISSEMENT d'Auxerre

M. Jean Renaud, Agent-Voyer cantonal

M. Garneau, Agent-Voyer d'arrondissement

M. Morin, Agent-Voyer en chef

# SERVICE VICINAL

CANTON de Quarré-les-Tombes

COMMUNE de St Léger-Vauban

Chemin de grande communication 50 bis de Quarré-les-Tombes à St Léger-Vauban

à Saint-Sauveur à St Léger-Vauban

## PROJET DE modification DES ALIGNEMENTS

dans la Traverse de St Léger-Vauban.

ÉCHELLE de 0.005 p. m.

### SIGNES CONVENTIONNELS :

**Noir foncé.** Maisons d'habitation.
**Noir pâle.** Constructions accessoires.
**Jaune.** Immeubles en saillie sur l'alignement.
**Rose.** Terrains à rendre aux riverains.
**Bleu.** Cours d'eau ou sources.
**B.** Construction en bois.
**P.** Constructions en pierres ou moellons.
Alignement approuvé.

**P T.** Construction en pierre de taille.
**O E.** Rez-de-Chaussée.
**1 E.** Maison à un étage.
**2 E.** Maison à deux étages.
**B.** Construction solide.
**M.** Construction ordinaire.
**V.** Construction en état de vétusté.
Alignement modifié.

Vu par le Maire, à Quarré-les-Tombes le 9 Octobre 19..

Vu par le Commissaire Enquêteur, à ..... le 3 Octobre 19..

Vu pour être soumis à l'approbation d .....

Auxerre, le ..... 19..

Le Préfet,

Dressé par l'Agent-Voyer cantonal, à Quarré le 11 août 1912

Vérifié par l'Agent-Voyer d'arrondissement, à Avallon le 15 août 1912

Présenté par l'Agent-Voyer en chef soussigné, Auxerre, le ... août 1912

Vu et approuvé par le Conseil général dans sa séance du 22 août 1913

Délibéré dans la session spéciale du 14 Mars 1913

Le Président, Le Secrétaire,

343/31

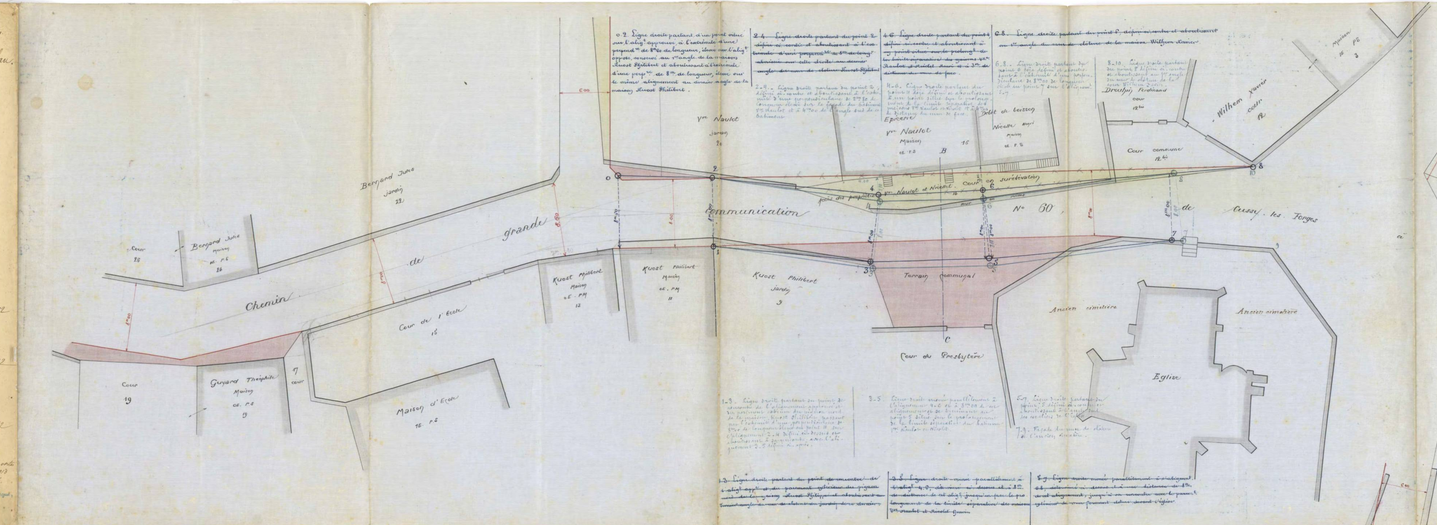
Chemin de grande communication N° 50 de Quarré-les-Tombes à St Léger-Vauban
Cour de Presbytère
Eglise
Ancien cimetière
Ancien cimetière
Cour commune
Cour commune
Cour
Cour
Cour

MINISTÈRE
DE L'INTÉRIEUR

DÉPARTEMENT
DE L'YONNE

INSPECTION
d'Auxerre

CIRCONSCRIPTION
de Quarré-les-Tombes

COMMUNE
de S. Léger Vauban

M. Mauclerc
Ingénieur du S. V.

M. Painchaux
Ingénieur Principal

M. Lamer
Ingénieur en chef

Vu le 8 mars 1934
Le Commissaire enquêteur,
G. Motelet

Vu et soumis à l'appréciation de la Commission départementale.
Auxerre, le 26 AVR 1934 193
Le Préfet de l'Yonne.

Vu et soumis à l'appréciation de la Commission départementale à Auxerre, le 26 Septembre 1934 Le Préfet de l'Yonne

Vu pour être annexé à la délibération de la Commission départementale en date de ce jour.
Auxerre, le 1934 193
Le Secrétaire, Le Président,

Vu et présenté les modifications en bleu.
Auxerre, le 17 Sept 1934
Vlamey

Vu et soumis à l'appréciation de la Commission départementale en date de ce jour.
Auxerre, le 27 Septembre 1934
Le Secrétaire, Le Président,
Mercier Gauthérin

Dressé par l'Ingénieur du S. V. soussigné.
A Quarré-les-Tombes, le 9 Janvier 1934
Mauclerc
Modifié en bleu par l'Ingénieur du S.V.A. Quarré-les-Tombes le 11 Septembre 1934
Mauclerc

Vu et vérifié par l'Ingénieur principal soussigné.
A AUXERRE, le 10 JANV 1934 193
Vu et vérifié
Ingénieur en chef
Ingénieur Principal

Présenté par l'Ingénieur en chef soussigné.
Auxerre, le 1934 193

1500W 349/32

Commune

Joirie rurale
~~SERVICE VICINAL~~

Passe Chemin Vicinal N° 20 le 1934

CHEMIN rural des Genièvres N° 3

1246
10-1-34
A

1428
R

# PROJET de reconnaissance

entre le C.V.O. N° 6 et le hameau des Genièvres, sur une longueur de 334m70 et
Avant-Projet d'élargissement
~~sur une longueur de~~ ~~et une largeur de~~ ~~mètres~~
~~non compris talus, fossés, banquettes ou autres ouvrages accessoires.~~

# Plan parcellaire

Echelle de 0,002 par mètre

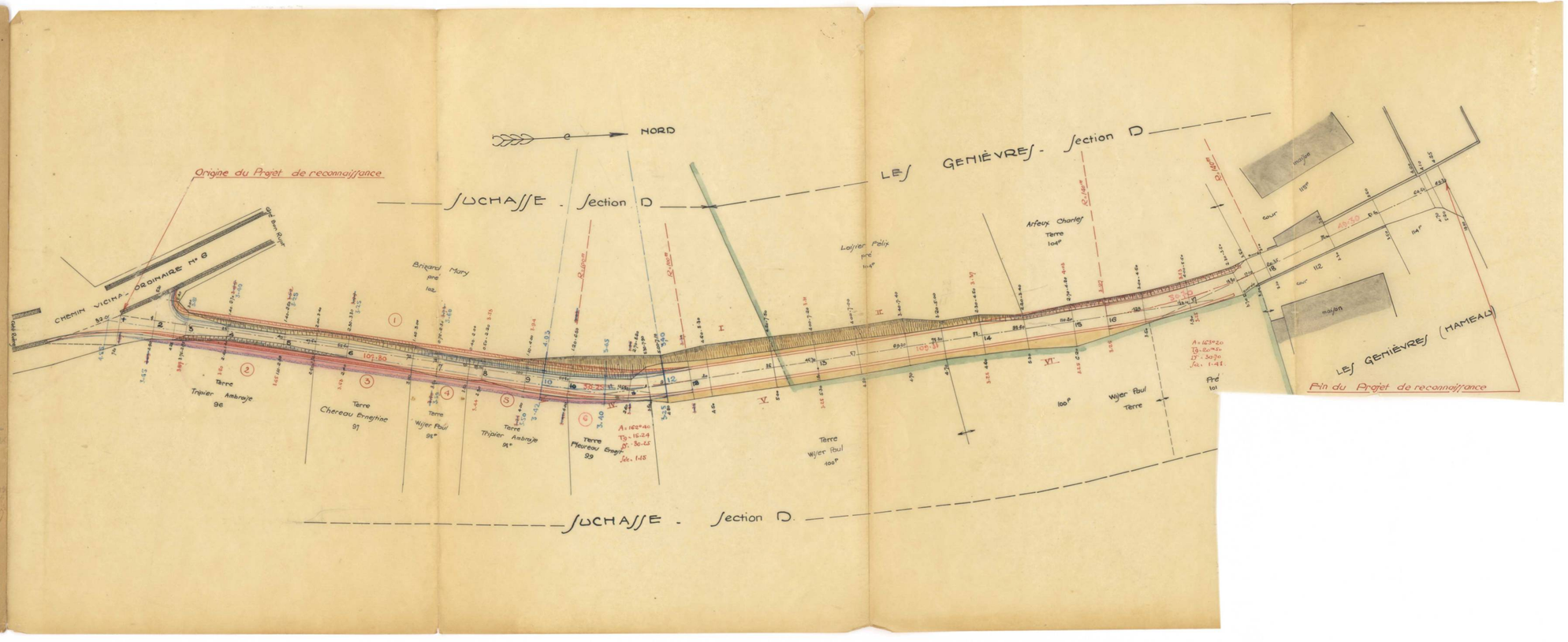

DÉPARTEMENT

de

L'YONNE.

ARRONDISSEMENT

d' Avallon

CANTON

de Quarré les Combes.

SERVICE VICINAL.

# COMMUNE

DE

# STE-MAGNANCE.

## PLAN D'ALIGNEMENT.

AUXERRE, TYPOGRAPHIE CH. GALLOT.

1500W351/1.

# PROCÈS-VERBAL DU TRACÉ DES ALIGNEMENTS.

## Dte Magnance.

| NOMS DES RUES. | INDICATION DES ALIGNEMENTS. COTÉ DROIT. | INDICATION DES ALIGNEMENTS. COTÉ GAUCHE. | LARGEURS ADOPTÉES. |
|---|---|---|---|
| Ruelle des monts Chenaux | 1e Façade Dubâtiment No. 2 conservée<br>2e Ligne Droite entre le Dernier angle Dubât. No. 1 et le dernier angle Dubât. No. 16. | 1e Ligne parallèle à l'aligt opposé à 4m. 50 de distance<br>2e _____ id _____ | 4m. |
| Rue des Monts Chenaux. | 1e Ligne Droite entre l'angle rentrant formé par le bât. No. 4 et 5 et le premier angle saillant Du Mur. No. 6<br>2e Ligne Droite entre cet angle et le 1er angle Du mur No. 12.<br>3e Ligne Droite entre cet angle et le Dernier Du bât. No. 14, prolongée.<br>4e Ligne Droite comme au plan<br>5e Façades No. 15 et 16 conservées. | 1e Ligne parallèle à l'aligt opposé à 3 mètres<br>2e _____ id _____<br>3e _____ id _____<br>4e _____ id _____<br>5e _____ id _____ | 3m.<br>5m. |
| Rue de Villeneuve. | 1e Limite, mur et façade No. 1, 2 et 3 conservées.<br>2e Ligne Droite entre la limite des bât. No. 3 et 7 et un point situé en face et à 6m. Du 1er angle de l'Eglise<br>3e Ligne parallèle à l'aligt opposé à 6m. de distance. | 1e Ligne parallèle à l'aligt opposé à 3m. de distance<br>2e Mur No. 6 conservé dans sa 1re partie et prolongé jusqu'au 1er angle de l'Eglise.<br>3e Ligne Droite entre cet angle et le dernier angle Du 1er pilier de l'Eglise, prolongée jusqu'à la route | 3m.<br>6m. |
| Rue de Bussières. | 1e Façade Dubât. No. 1 conservée.<br>2e Ligne Droite entre le dernier angle Dubât. No. 1 et le 2e angle saillant Du mur Du cimetière<br>3e Ligne parallèle à l'aligt opposé à 8 mètres.<br>4e _____ id _____<br>5e Ligne parallèle à l'aligt opposé à 6m. de distance<br>6e _____ id _____<br>7e Ligne Droite entre le 1er ang. Dubât. No. 8 et le 1er angle saillant Dubât. No. 10.<br>8e Dernière façade de ce bâtiment conservée.<br>9e Ligne Droite entre le Dernier ang. Dubât. No. 10 et l'angle extérieur Dubâtiment Du fond<br>10e Ligne Droite entre un point pris à l'extrémité Dubâtiment conservé sur la face extérieure et un autre point pris en face et à 3m. Du Dernier angle Dubât. No. 10. | 1e Ligne parallèle à l'aligt opposé à 8 mètres<br>2e _____ id _____<br>3e Mur et façade No. 5 et 9 conservés et prolongés jusqu'à l'aligt précédent<br>4e Mur et façade No. 9 et 11 conservés.<br>5e Ligne Droite entre le 2e angle Du mur No. 11 et le 1er angle Du mur No. 13<br>6e Ligne Droite entre cet angle et un point pris en face et à 6m. Du 1er ang. Dubât. No. 8.<br>7e _____ id _____<br>8e _____ id _____<br>9e _____ id _____<br>10e _____ id _____ | 8m.<br>6m. |
| Rue Neuve. | 1e Façades et murs No. 4, 6, 8 et 10 conservés et prolongés jusqu'à la Route Impériale. | 1e Ligne parallèle à l'alignement opposé à 6m. de distance. | 6m. |
| Rue des hauts Fourneaux. | 1e Façade Dubâtiment No. 2 conservée.<br>2e Ligne Droite disposée comme au plan.<br>3e Ligne parallèle au Mur de clôture No. 3 à 6m. de distance et reliant avec l'aligt précédent<br>4e Ligne parallèle au façades No. 5 et 7 à 6m.<br>5e Ligne Droite entre le 1er angle Dubât. No. 16 et le Dernier angle Du bât. No. 24 | 1e Ligne parallèle à 6 mètres de distance<br>2e Ligne Droite entre un point pris en face et à 6m. Du Dernier angle Du bât. No. 2 et le 1er angle Du mur No. 3.<br>3e Mur et façade No. 3, 5 et 7 conservés<br>4e Ligne Droite entre le Dern. ang. Dubât. No. 7 et un point pris en face et à 6m. Dudern. angle Dubât. No. 24, prolongée jusqu'à la Grande Rue. | 6m.<br>6m. |
| Rue des bas Fourneaux. | 1e Ligne parallèle à l'aligt opposé à 8 mètres.<br>2e _____ id _____<br>3e _____ id _____ | 1e Ligne Droite entre le 1er angle Dumur No. 1 et un point pris en face et à 8m. Du mur No. 2.<br>2e Ligne Droite entre ce point et un autre pris en face et à 1.50 Du 1er angle Dubât. No. 3.<br>3e Courbe Déterminée comme au plan. | 8m. |

| NOMS DES RUES. | INDICATION DES ALIGNEMENTS. COTÉ DROIT. | INDICATION DES ALIGNEMENTS. COTÉ GAUCHE. | LARGEURS ADOPTÉES |
|---|---|---|---|
| | 1e Ligne parallèle à l'aligt opposé à 8 mètres | 1e Ligne Droite entre l'extrémité Du cette courbe et un point pris à 2.50 en arrière Dudernier angle Dubât. No. 13 | 8m. |
| | 2e _____ id _____ | 2e Ligne Droite entre ce point et le 1er angle de Dubât. No. 13 Dont la façade est conservée | |
| Ch.in de grande com.on No. 13. | 1e Façades et murs No. 2, 4, 6, 8 conservés et régularisés | 1e Mur No. 1er conservé et prolongé jusqu'à la Route Impériale | 8m. |
| | 2e Ligne Droite entre l'extrémité Du mur No. 8 et un point pris en face et à 8m. Du 1er angle Du bât. No. 5 | 2e Ligne parallèle à l'aligt opposé à 8 mètres. | |
| | 3e Ligne Droite entre cet angle et le Dernier Dubât. No. 9. | 3e _____ id _____ | |
| | 4e Ligne Droite entre le Dernier angle Dubât. No. 9 et un point pris en face et à 1.50 Du Dernier angle Du bât. No. 11 | 4e _____ id _____ | |
| | 5e Courbe Déterminée comme au plan. | 5e _____ id _____ | 8m. |
| Rue des Chaumes | 1e Ligne Droite entre le 1er angle de la limite No. 5 et le 1er angle de la limite No. 6. | 1e Ligne parallèle à l'aligt opposé à 8m. | 8m. |
| Grande Rue. | 1e Mur et façade No. 2 et 6 conservés et prolongés jusqu'à la Route Imple | 1e Ligne parallèle à l'aligt opposé à 6m. 40. | 6. 40 |
| | 2e Ligne Droite entre l'angle rentrant Dubât. No. 6 et un point pris sur la façade Dubât. No. 8 à 7.50 Du 1er angle | 2e _____ id _____ | |
| | 3e Façades No. 8, 10 et 12 conservées. | 3e _____ id _____ | |
| | 4e | 4e Ligne Droite entre le Dernier ang. Dubât. No. 9 Dont la façade est conservée et un point pris en face et à 1.50 Du 1er angle Dubât. No. 15. | |
| | 4e Ligne parallèle à l'aligt opposé à 6 mètres. | 5e Ligne Droite entre ce point et le 1er angle du bât. No. 17 | |
| | 5e Ligne Droite entre un point pris en face et à 6m. Du 1er angle Dubât. No. 17 et le Dernier angle Dubât. No. 22 | 6e Ligne Droite entre un angle et le point séparatif Des bât. No. 21 et 22. | 6. 30 |
| | 6e Ligne Droite entre cet angle et le Dernier angle Du mur de clôture No. 24. | 7e Façades No. 23, 27 et 29 conservés et une moitié prolongés jusqu'à la Rue Du haut fourneaux | |
| | 7e Ligne parallèle à l'aligt opposé à 6 mètres. | 8e Ligne Droite entre le 1er angle Dubât. No. 33 et le 1er angle Dubât. No. 35 (prolongé jusqu'à la Rue des hauts fourneaux) | 6m. |
| | 8e _____ id _____ | 9e Façades et murs No. 45, 47 et 49 conservés et prolongés jusqu'en face le 1er ang. Dubât. No. 33 | |
| | 9e _____ id _____ | 10e Ligne Droite entre ce point et la limite de la propriété No. 51 à 9.40 en avant Du Dernier ang. Dubât. No. 33. | 6m. |
| | 10e _____ id _____ | 11e Ligne Droite entre ce point et le 1er angle Du mur No. 61 qui est conservé. | |
| | 11e _____ id _____ | 12e Ligne Droite entre le Dernier angle Du mur No. 61 et l'extrémité Dubalcon No. 63. | |
| | 12e _____ id _____ | 13e Ligne Droite entre le 1er angle Dubât. No. 67 et un point pris en face et à 2.50 Du Dernier ang. Du bât. et reliant avec l'aligt de la ruelle bordé par un pan coupé | 6m. |
| Petite Rue. | 1e Ligne parallèle à l'aligt opposé à 6 mètres | 1e Façade Dubât. No. 2 conservée. | |
| | 2e _____ id _____ | 2e Ligne Droite entre ce point et parallèle Du bât No. 3 et 5 et le Dernier angle Du bât No. 15. | 6m. |
| Ruelle Tocot. | 1e Ligne Droite comme au plan et reliant à la Grande Rue et à la Petite Rue par un pan coupé. | 1e Ligne Droite régularisant la parcelle No. 2 | 6m. |

AUXERRE, IMP. CH. GALLOT.

351/2

# PROCÈS-VERBAL DU TRACÉ DES ALIGNEMENTS.

| NOMS DES RUES. | INDICATION DES ALIGNEMENTS. COTÉ DROIT. | INDICATION DES ALIGNEMENTS. COTÉ GAUCHE. | LARGEURS ADOPTÉES. |
|---|---|---|---|
| Rue des Roches. | 1e Ligne parallèle à l'alig.t opposé à 6 mètres | 1e Ligne Droite entre le 1er angle Rabat. N.o 35 et le 1er angle Du mur N.o 13. | 6.m |
| | 2e _____ id _____ | 2e Mur N.o 13 et 1re partie Du mur N.o 15 Conservés. | |
| | 3e Ligne Droite entre le Dernier angle Rabat. N.o 14 et le Dernier angle Du bât. N.o 20. | 3e Ligne Droite entre l'angle rentrant Formé par le Dernier mur N.o 13 et l'extrémité Du mur N.o 21. | 6.m |
| | 4e Ligne Droite entre ce dernier angle et le 1er Du bâtiment N.o 20, prolongée. | 4e Ligne parallèle à l'alig.t opposé à 8m de Distance. | |
| Rue de la Chaume Lacare. | 1e Ligne Droite entre le 1er angle Rabat. N.o 36 De la Rue Des Roches et le 1er angle Rabat. N.o 8. | 1e _____ id _____ | 6.m |
| | 2e Ligne Droite entre ce dernier angle et le 1er angle Du bât. N.o 14. | 2e _____ id _____ | |
| | 3e Façade N.o 14 conservée. | 3e _____ id _____ | |
| | 4e Ligne Droite entre le Dernier angle Rabat. N.o 14 et le Dernier angle Rabat. N.o 18. | 4e _____ id _____ | 6.m |
| | 5e Ligne Droite entre le Dernier angle Du bât. N.o 18 et un point pris en face et à 7.m 50 Du 1er angle Rabat. N.o 18. | 5e _____ id _____ | |
| | | 6e Façades et limites N.os 13, 17, 19, 21, 23, 25 et 27 conservées. | |
| Rue d'au delà du Ru. | 1e Ligne parallèle à l'alig.t opposé à 6 mètres | 1e Ligne Droite entre le 1er angle Du bât. N.o 23 et l'extrémité Orientale N.o 5, prolongée jusqu'à la rue Des Roches | 6.m |
| | 2e _____ idem _____ | 2e Limite, façade et mur N.os 7, 9 et 11 conservés. | |
| | 3e _____ id _____ | 3e Ligne Droite entre le Dernier angle Du mur N.o 13 et le Dernier angle Du mur N.o 21. | |
| | 4e Ligne Droite entre un point pris en face et à 6.m Du Dernier angle Du mur N.o 13 et un autre pris en face et à 4.m Du 1er angle Du bât. N.o 20 | 4e Ligne Droite entre un point pris en face et à 6.m De l'extrémité Du 1er alignement opposé. | |
| | 5e Ligne parallèle à l'alig.t opposé à 6 mètres | 5e Ligne Droite entre un point et le 1er angle Du Mur N.o 19 | |
| | 6e _____ id _____ | 6e Mur, limites et façades N.os 19, 21, 23, 25 et 27 conservées et prolongées. | 6.m |
| | 7e _____ id _____ | 7e Ligne Droite entre le 1er angle Rabat. N.o 33 et un point pris en face et à 2.m 60 De la limite N.o 29 et N.o 33, prolongée comme au plan. | |
| | 8e _____ id _____ | 8e Ligne Droite entre un point pris en face et à 6.m Du 1er angle Rabat. N.o 36 et le 1er angle Rabat. N.o 43. | |
| | 9e Ligne Droite entre le 1er ang. Rabat. N.o 44 et le 1er angle Du petit bât. N.o 44 qui est conservé. | 9e Ligne parallèle à 6 mètres. | 6.m |
| | 10e Pan coupé Disposé comme au plan. | 10e _____ id _____ | |
| | 11e Ligne parallèle à l'alignement opposé à 6.m de Distance. | 11e Ligne Droite entre l'extrémité Du pan coupé passant à 1.m 50 en arrière Du 1er angle Rabat. N.o 37 et aboutissant au Dernier angle Du mur N.o 41 | |

## Hameau de Champmorlin.

| | | | |
|---|---|---|---|
| Grande Rue. | 1e Ligne Droite entre le 1er angle Rabat. N.o 4 et le Dernier angle Du N.o 2 conservant les façades et limite actuelle, prolongée. | 1e Ligne parallèle à l'alig.t opposé à 8 mètres | 8.m |
| | 2e Ligne Droite entre le Dernier angle Rabat. N.o 8 et un point pris en face et à 1.m 50 Du 1er ang. Rabat. N.o 12. | 2e _____ id _____ | |
| | 3e Ligne Droite entre ce point et le Dernier angle Du Bât. N.o 22 | 3e _____ id _____ | |
| | 4e Ligne Droite entre ces angles et un point pris en face et à 2.m Du Dernier angle Rabat. N.o 18. | 4e _____ id _____ | |
| | 5e Ligne Droite entre ce point et un autre situé en face et à 2.m Du 1er angle Du petit bât. contigu au bât. N.o 21. | 5e Ligne Droite entre le Dernier ang. Rabat. N.o 18 et le 1er angle Du petit bât. N.o 21 | 8.m |
| | 6e Ligne parallèle à l'alig.t opposé à 8 mètres | 6e Ligne Droite entre ces angles et le point séparatif Des Bât.s N.os 22 et 23. | |
| | 7e _____ id _____ | 7e Façade N.o 23 conservée. | |
| | 8e Ligne Droite Disposée comme au plan. | 8e Ligne Droite entre le point séparatif Rabat N.o 23 et | |

| NOMS DES RUES. | INDICATION DES ALIGNEMENTS. COTÉ DROIT. | INDICATION DES ALIGNEMENTS. COTÉ GAUCHE. | LARGEURS ADOPTÉES |
|---|---|---|---|
| | | 37 et l'angle rentrant formé par ce Dernier bât. et le bât. N.o 1 De la Rue Pierre Martin. | |
| | 9e Ligne parallèle à l'alig.t opposé à 8 mètres | 9e Ligne Droite entre le Dernier angle Rabat. 37 et un point pris à 1.m en arrière Du dernier angle Rabat. N.o 67. | 8.m |
| Rue Jeannot. | 1e Façade et mur N.os 1, 3, 5 et 7 conservés | 1e Ligne parallèle au alig.t opposé à 6 mètres | 6.m |
| Rue de Pierre Martin. | 1e Ligne Droite entre le 1er angle Rabat. N.o 2 et le 1er angle Rabat. N.o 6. | 1e Ligne parallèle à l'alig.t opposé à 8 mètres | |
| | 2e Façade Du Bâtiment N.o 6 conservée. | 2e _____ id _____ | 8.m |
| | 3e Ligne Droite entre le Dernier angle Du Bât. N.o 6 et un point pris en face et à 2.m Du 1er angle Du mur N.o 21 | 3e Ligne Droite entre l'extrémité Du mur N.o 9 et l'angle Du mur N.o 21. | |
| | 4e Ligne parallèle à l'alig.t opposé à 8 mètres | 4e Ligne Droite entre ces angles et le 2e angle de l'escalier Rabat. N.o 29. | |
| | 5e _____ id _____ | 5e Ligne Droite entre ce point et le Dernier angle Rabat. N.o 22. | |
| | 6e _____ id _____ | 6e Ligne Droite entre ces angles et le Dernier angle Du mur N.o 22 prolongé. | 8.m |
| | 7e _____ id _____ | 7e Ligne Droites Disposées comme au plan. | |
| Rue des Reygnats. | 1e Façade N.o 2 conservée et prolongée se raccordant avec la Rue Pierre Martin par une courbe. | 1e Ligne parallèle à l'alig.t opposé à 6 mètres. | 6.m |
| | 2e Ligne parallèle à l'alig.t opposé à 6 mètres | 2e Façades N.o 7 conservée et prolongée. | |

## Hameau de Touche-bœuf.

| | | | |
|---|---|---|---|
| Grande Rue. | 1e Ligne parallèle à l'alig.t opposé à 6.m de distance | 1e Façades Rabat. N.os 1, 3, 5 conservées. | |
| | 2e _____ id _____ | 2e Ligne Droite entre le Dernier angle Rabat. N.o 5 et l'angle rentrant Du mur N.o 13. | |
| | 3e _____ id _____ | 3e Dernière partie Du mur N.o 13 conservée. | |
| | 4e _____ id _____ | 4e Ligne Droite comme au plan. | 6.m |
| | 5e Ligne Droite entre un point pris sur le 1er mur à 6.m De l'alig.t opposé et le Dernier angle Du Bât. N.o 26. | 5e Ligne Droite traçant la limite N.o 13 et aboutissant au 2e angle Rentr.t formé par l'Eglise. | |
| | | 6e Ligne droite Disposée au 1er ang. De 2e faîtage. | |
| | 6e Lignes Droites comme au plan. | 7e Lignes Droites comme au plan. | |
| Rue du pontenet | 1e Ligne parallèle à l'alig.t opposé à 6.m de distance | 1e Ligne Droite entre le 1er angle Rabat. N.o 3 et l'extrémité De la limite N.o 11 prolongée sur la | |
| | 2e Courbe Déterminée comme au plan. | Grande Rue. | 6.m |
| | 3e Mur N.o 18 et façade Rabat. N.o 14 conservés et prolongés. | 2e Ligne parallèle à l'alignement opposé à 6.m de distance. | |
| | 4e Courbe Déterminée comme au plan. | | |
| | 5e Ligne parallèle à l'alig.t opposé à 6 mètres | 3e Mur N.o 21 conservé dans toute son étendue. | |
| | 6e Ligne Droite entre un point pris à 2.m 50 Du 1er ang. Du mur N.o 25 et le Dernier angle Rabat. N.o 20. | 4e Ligne parallèle à l'alig.t opposé à 6 mètres | 6.m |
| | | 5e Courbe Déterminée comme au plan. | |
| Rue de la Chapelle | 1e Façade A conservée et prolongée des deux côtés. | 1e Ligne Droite Déterminée comme au plan. | |
| | | 2e Ligne parallèle à la façade N.o A à 3.m. | 3.m |
| Petite Rue. | 1e Ligne parallèle à l'alig.t opposé à 8 mètres | 1e Ligne Droite entre le Dernier angle Du bât. N.o 1 et le 1er angle Du bât. N.o 9. | 3.m |
| | 2e Dernière partie De la limite N.o 1 conservée. | 2e Façade N.os 9 et 11 conservées et régularisées. | |

AUXERRE, IMP. CH. GALLOT.

351/3

# PROCÈS-VERBAL DU TRACÉ DES ALIGNEMENTS.

| NOMS DES RUES. | INDICATION DES ALIGNEMENTS. COTÉ DROIT. | INDICATION DES ALIGNEMENTS. COTÉ GAUCHE. | LARGEURS ADOPTÉES. | NOMS DES RUES. | INDICATION DES ALIGNEMENTS. COTÉ DROIT. | INDICATION DES ALIGNEMENTS. COTÉ GAUCHE. | LARGEURS ADOPTÉES |
|---|---|---|---|---|---|---|---|
| | **Hameau de Villeneuve-les-presles.** | | | | | | |
| Ch^in de Villeneuve à Presles | 1° Façade Bat^ments N° 2 conservée.<br>2° Ligne droite entre le dernier angle Bat^t. N° 2 et le 1^er ang. Bat^t. N° 6.<br>3° Ligne droite entre cet angle et le 1^er ang. Bat^t. N° 10.<br>4° Façade Bat^t. N° 10 conservée.<br>5° Ligne droite entre le dernier angle Bat^t. N° 10 et un point pris en face et à 7^m. de la dernière borne située dans la propriété N° 14.<br>6° Ligne droite entre le 1^er angle Bat^t. N° 14 et la dernière borne limitant la propriété N° 16, prolongée comme au plan par mitoyenneté.<br>7° Ligne droite régularisant la propriété N° 18, passant par le dernier ang. Bat^t. 18 et prolongée jusqu'à un point situé dans le prolongement de la façade Bat^t N° 18.<br>8° Ligne droite entre ce point et à 0^m.30 en avant du 1^er angle Bat^t N° 18 et le 1^er angle Bat^t N° 24 prolongée comme au plan<br>9° Courbe et lignes droites comme au plan | 2° _____ id _____<br>3° _____ id _____<br>4° _____ id _____ à 8 mètres<br>5° Ligne parallèle à l'alig^t oppos^é à 8^m.<br>6° _____ id. _____ | 6^m.<br>8^m.<br>8^m. | | | | |
| Ch^in de la Rivière. | 1° Ligne droite entre le 1^er angle Bat^t. N° 2 et le dernier angle Bat^t. N° 12. | 1° Mur de clôture N° 1 conservé.<br>2° Ligne parallèle à l'alig^t oppos^é à 8^m. de distance | 8^m. | | | | |
| Ch^in de Rouvray. | 1° Ligne droite entre la limite de la propriété N° 1 de la rue Ruch^in et la Rivière et le 1^er angle Bat^t. N° 1.<br>2° Ligne droite entre le 1^er angle Bat^t. N° 1 et un point pris en face et à 8^m. du dernier angle du mur de clôture N° 13. | 1° Ligne parallèle à l'alig^t oppos^é à 8^m. de distance, prolongée jusque sur la face formée par le ch^in de Pres. et le ch^in de la Rivière | 6^m.50 | | | | |

*Nota:* Tous les fonds cédés seront déterminés conformément aux indications du plan.

AUXERRE, IMP. CH. GALLOT.

351/4

# PLAN GÉNÉRAL

1re Feuille

2e Feuille

3e Feuille

4e Feuille

5e Feuille

6e Feuille

7e Feuille

8e Feuille

9e Feuille

10e Feuille

11e Feuille

Rue Impériale

Rue de la Fontaine

Rue Neuve

Rue Basse

Rue Haute

Rue Grande

Rue du Cimetière

Route de Nancy à Metz

Route de Nancy à Strasbourg

Route de Nancy à Paris

Route de Nancy à Toul

Route de Nancy à Vaucouleurs

Route de Nancy à Dijon

Route de Nancy à Langres

Route de Nancy à Neufchâteau

Route de Nancy à Epinal

Route de Nancy à Mirecourt

Route de Nancy à Dompaire

Route de Nancy à Bruyères

Route de Nancy à Lunéville

Route de Nancy à Sarrebourg

Route de Nancy à Château-Salins

Route de Nancy à Pont-à-Mousson

Route de Nancy à Metz

Route de Nancy à Thionville

Route de Nancy à Longwy

Route de Nancy à Verdun

Route de Nancy à Commercy

Route de Nancy à Bar-le-Duc

Route de Nancy à Vitry-le-François

Route de Nancy à Sedan

Route de Nancy à Mézières

Route de Nancy à Rethel

Route de Nancy à Reims

Route de Nancy à Soissons

Route de Nancy à Paris

Route de Nancy à Meaux

Route de Nancy à Coulommiers

Route de Nancy à Provins

Route de Nancy à Melun

Route de Nancy à Fontainebleau

Route de Nancy à Auxerre

Route de Nancy à Sens

Route de Nancy à Joigny

Route de Nancy à Tonnerre

Route de Nancy à Chablis

Route de Nancy à Auxerre

Route de Nancy à Avallon

Route de Nancy à Vézelay

Route de Nancy à Clamecy

Route de Nancy à Nevers

Route de Nancy à Moulins

Route de Nancy à Bourges

Route de Nancy à Vierzon

Route de Nancy à Tours

Route de Nancy à Blois

Route de Nancy à Orléans

Route de Nancy à Pithiviers

Route de Nancy à Etampes

Route de Nancy à Versailles

Route de Nancy à Rambouillet

Route de Nancy à Chartres

Route de Nancy à Dreux

Route de Nancy à Evreux

Route de Nancy à Rouen

Route de Nancy à Le Havre

Route de Nancy à Caen

Route de Nancy à Cherbourg

Route de Nancy à Coutances

Route de Nancy à Avranches

Route de Nancy à Rennes

Route de Nancy à Fougères

Route de Nancy à Vitré

Route de Nancy à Laval

Route de Nancy à Mayenne

Route de Nancy à Alençon

Route de Nancy à Le Mans

Route de Nancy à Tours

Route de Nancy à Poitiers

Route de Nancy à Niort

Route de Nancy à La Rochelle

Route de Nancy à Rochefort

Route de Nancy à Saintes

Route de Nancy à Angoulême

Route de Nancy à Périgueux

Route de Nancy à Bordeaux

Route de Nancy à Agen

Route de Nancy à Toulouse

Route de Nancy à Montauban

Route de Nancy à Cahors

Route de Nancy à Figeac

Route de Nancy à Rodez

Route de Nancy à Millau

Route de Nancy à Montpellier

Route de Nancy à Nîmes

Route de Nancy à Arles

Route de Nancy à Marseille

Route de Nancy à Aix

Route de Nancy à Toulon

Route de Nancy à Nice

Route de Nancy à Menton

Route de Nancy à Vintimille

Route de Nancy à Gênes

Route de Nancy à Turin

Route de Nancy à Suse

Route de Nancy à Modane

Route de Nancy à Chambéry

Route de Nancy à Grenoble

Route de Nancy à Valence

Route de Nancy à Lyon

Route de Nancy à Vienne

Route de Nancy à Bourgoin

Route de Nancy à La Tour-du-Pin

Route de Nancy à Voiron

Route de Nancy à Grenoble

Route de Nancy à Gap

Route de Nancy à Briançon

Route de Nancy à Embrun

Route de Nancy à Barcelonnette

Route de Nancy à Digne

Route de Nancy à Manosque

Route de Nancy à Forcalquier

Route de Nancy à Apt

Route de Nancy à Avignon

Route de Nancy à Carpentras

Route de Nancy à Orange

Route de Nancy à Bollène

Route de Nancy à Pont-St-Esprit

Route de Nancy à Uzès

Route de Nancy à Alais

Route de Nancy à Le Vigan

Route de Nancy à Lodève

Route de Nancy à Béziers

Route de Nancy à Agde

Route de Nancy à Cette


1ère Feuille
Route
Impériale
N° 6
2e Feuille
Chemin
Chemin
Monts
Monts
Rue
Rue
Rue
Vu et présenté par l'Agent voyer en chef,

351/5

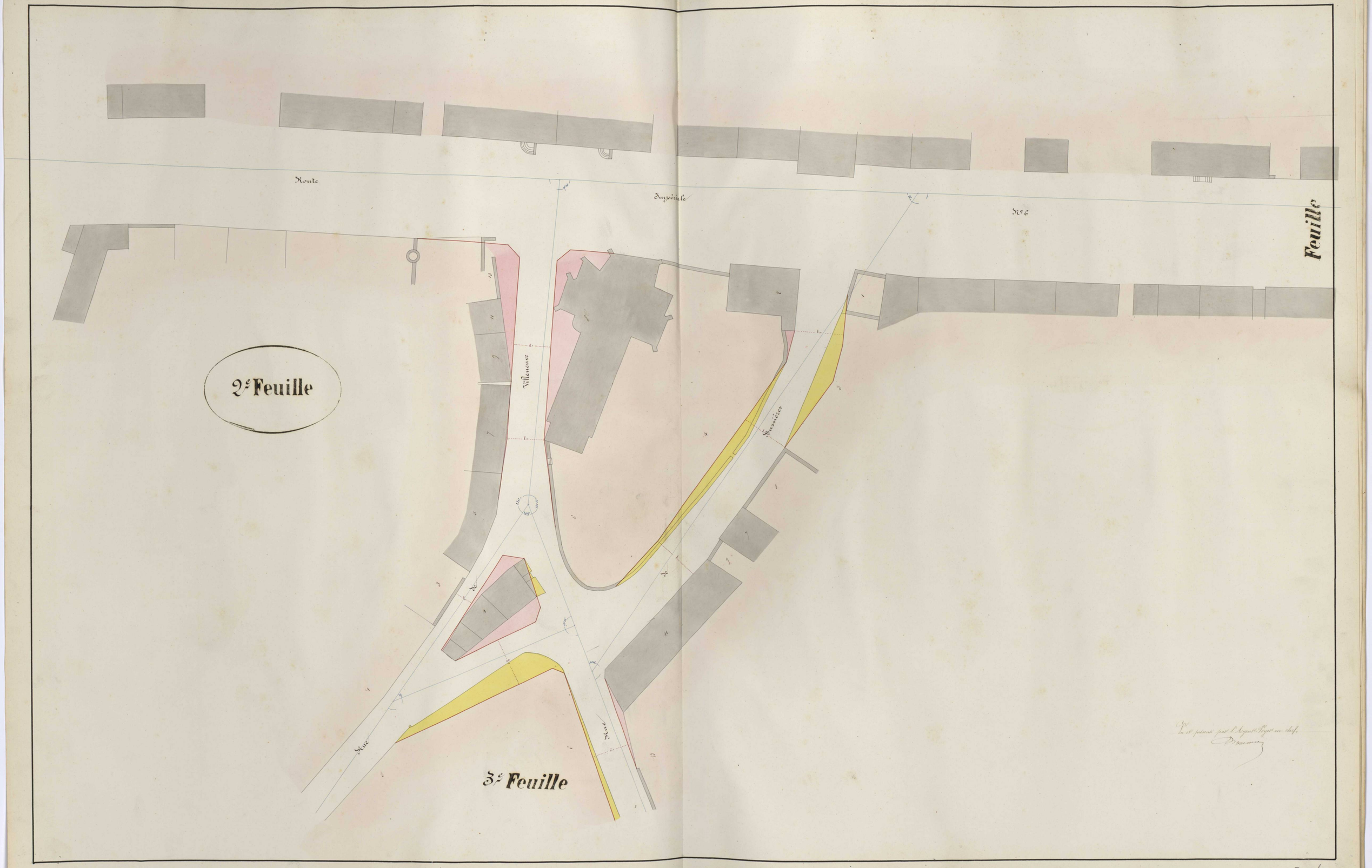


Vu et présenté par l'Agent Voyer en chef,

351/7

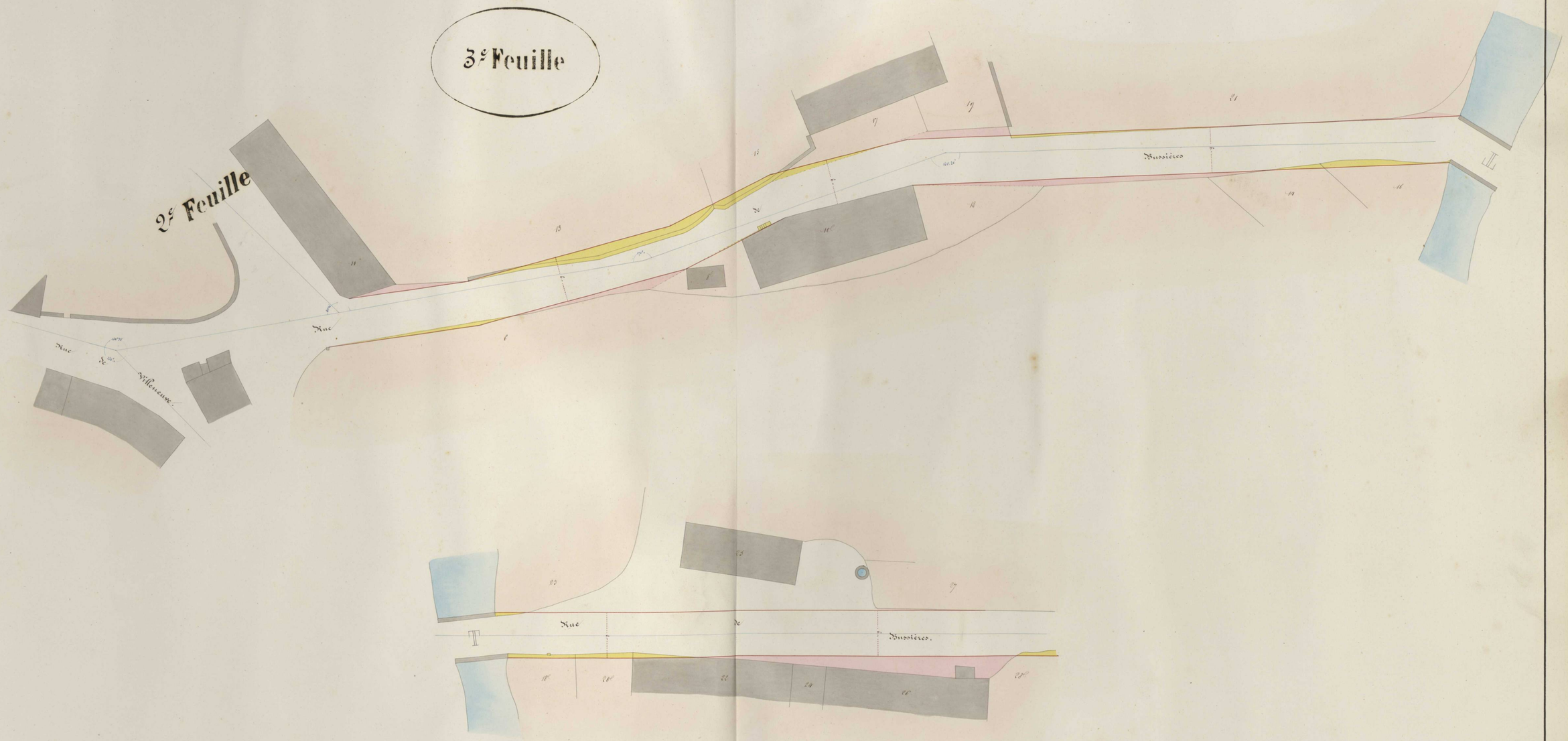


Pl. en 8e présenté par l'Agent Voyer en chef,
Bouvier

351/8

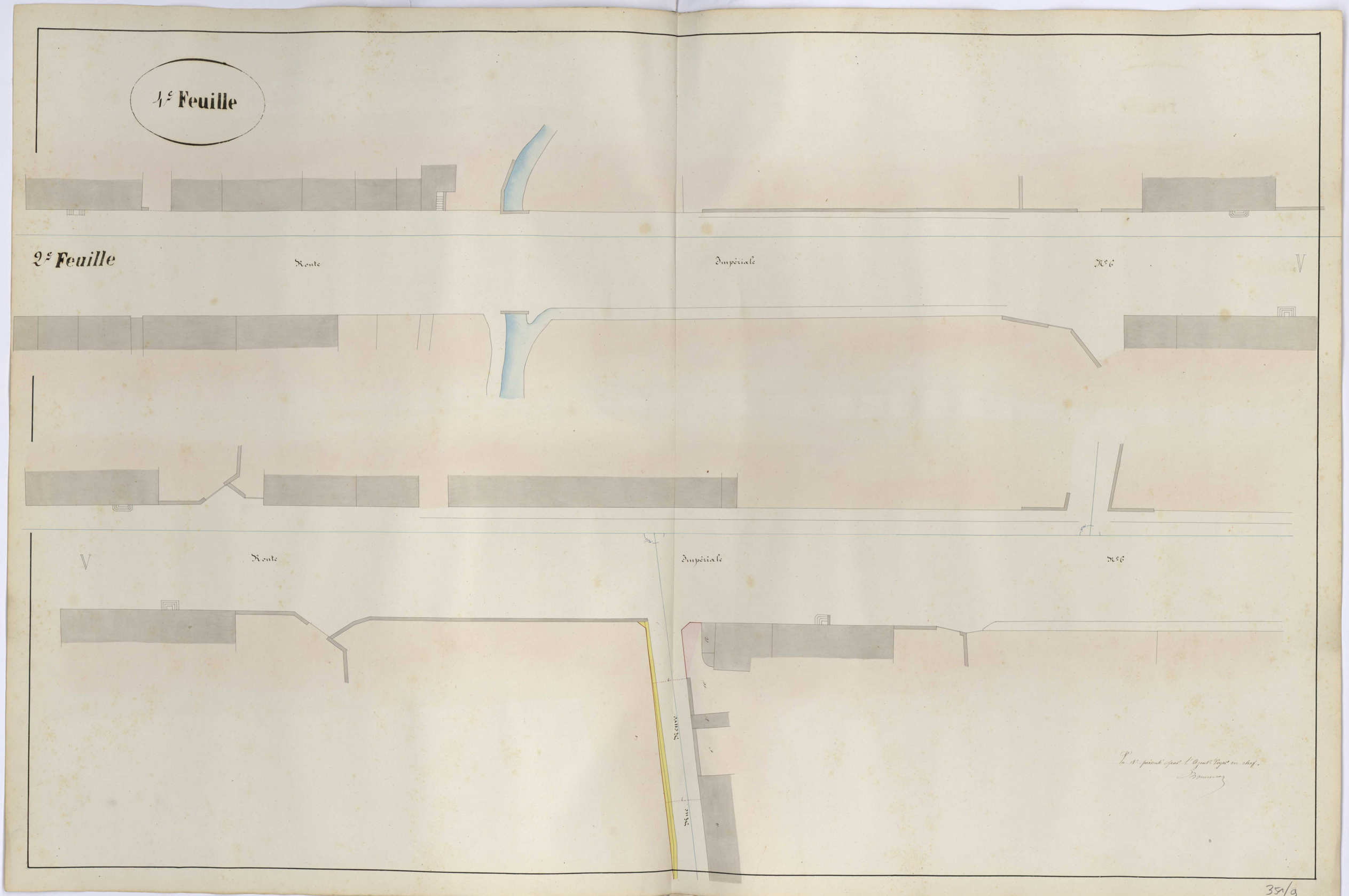
1e Feuille
2e Feuille
Route
Impériale
N° 6
V
V
Route
Impériale
N° 6
Neuve
Rue
Le N° présenté par l'Agent Voyer en chef,
Bourmon

351/9

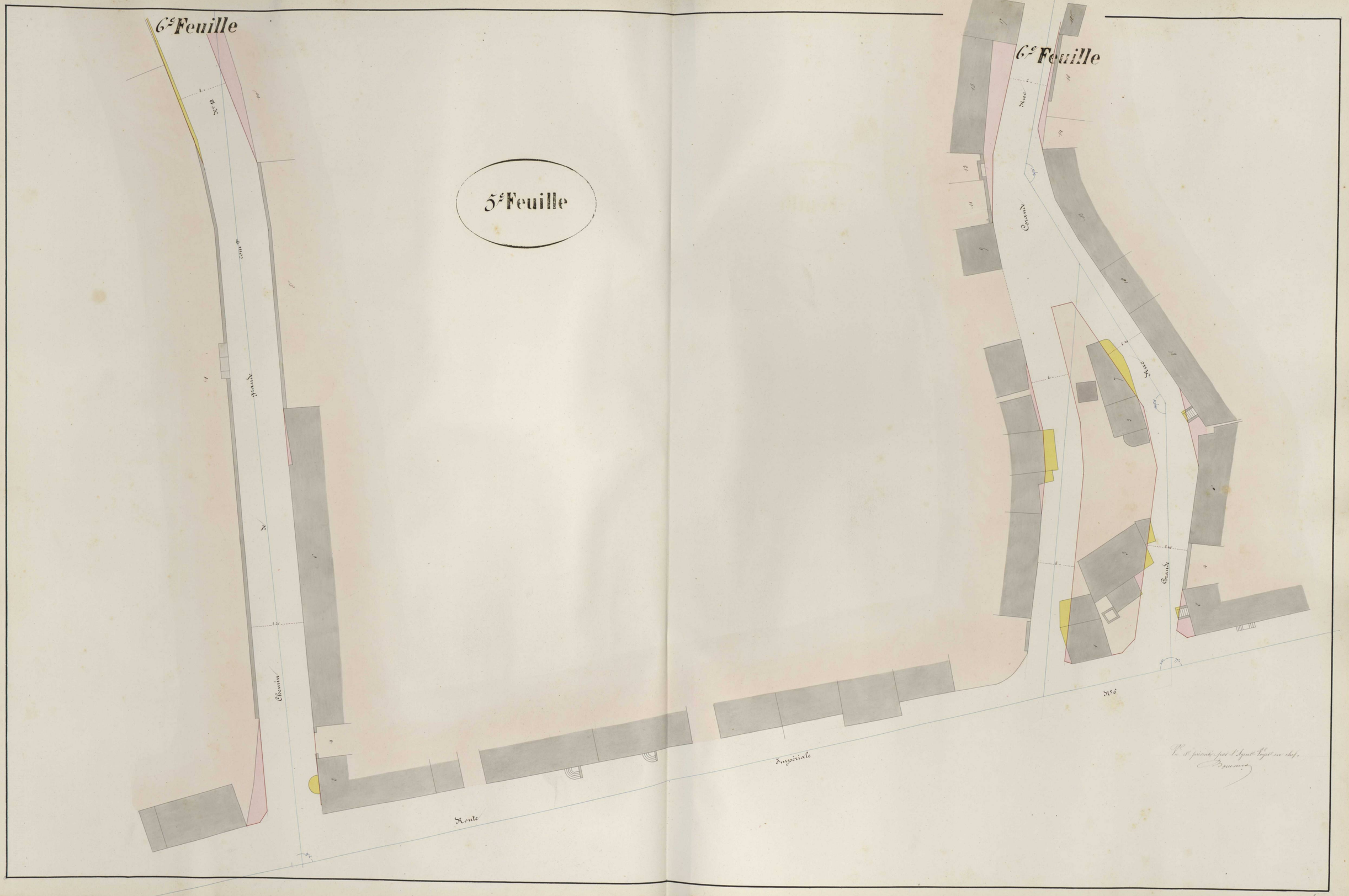
6e Feuille
5e Feuille
6e Feuille
Grande
Chemin
Route
Impériale
Grande
Grande
Vu et présenté par l'Agent Voyer en chef,
Bouvier

351/10

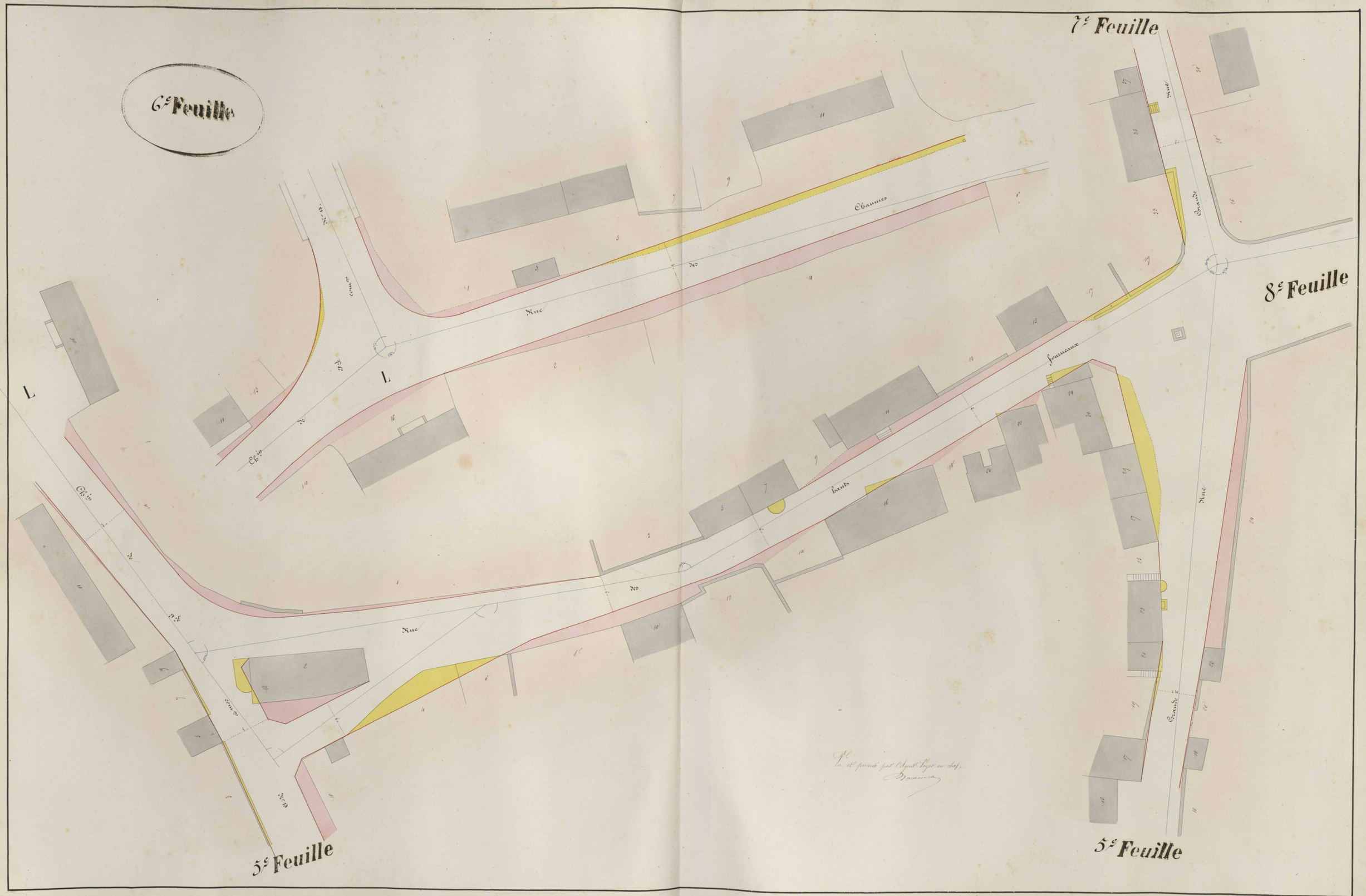
6e Feuille
7e Feuille
8e Feuille
5e Feuille
5e Feuille
Rue des Chaumes
Rue des Hauts Fourneaux
Rue Grande
Rue Grande
Chin de Chin
L
L

351/11

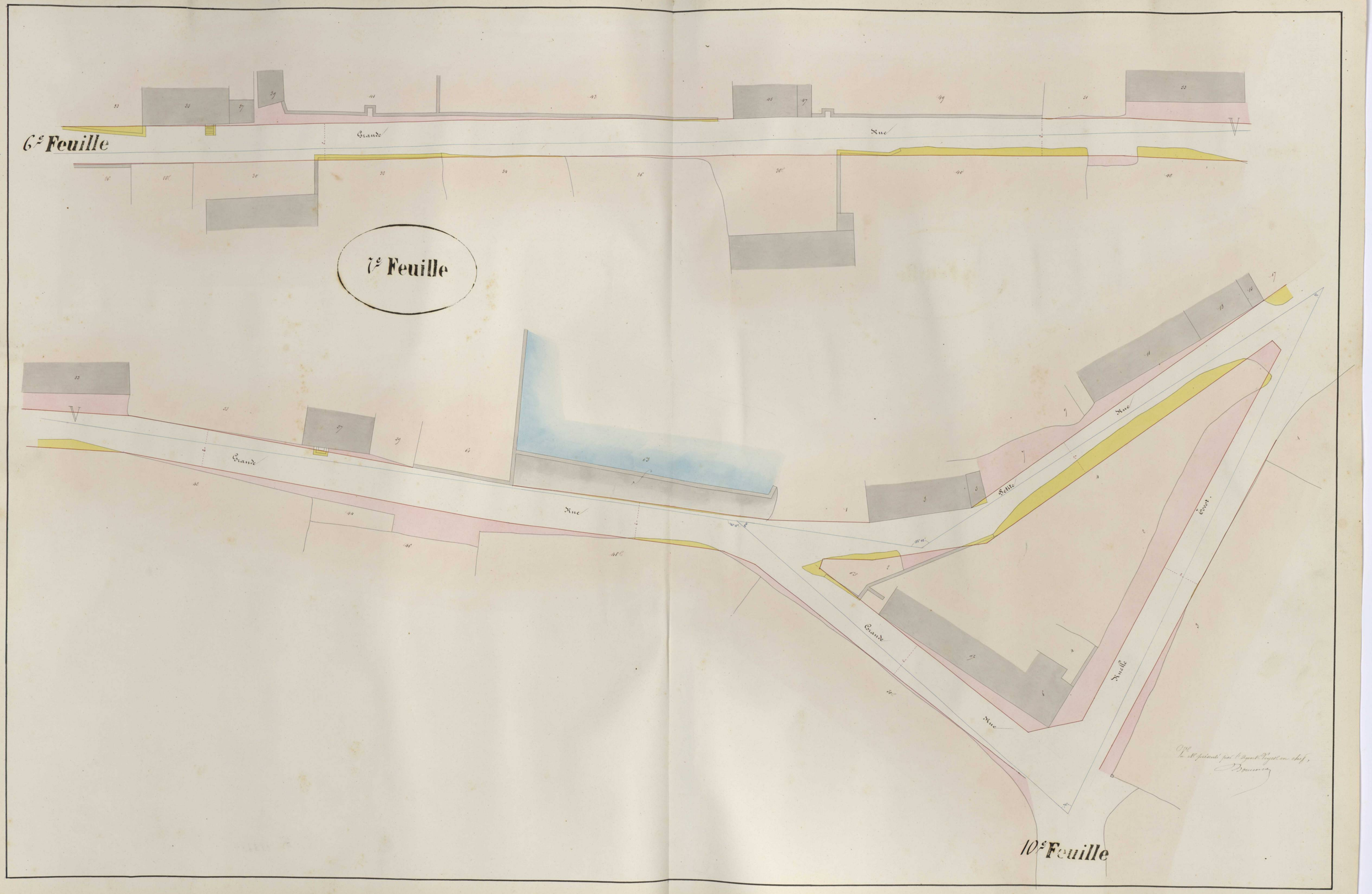
6e Feuille
Grande
Rue
7e Feuille
Grande
Rue
Petite
Rue
Grande
Rue
Ruelle
Ecrot
10e Feuille

351/12

8e Feuille

6e Feuille

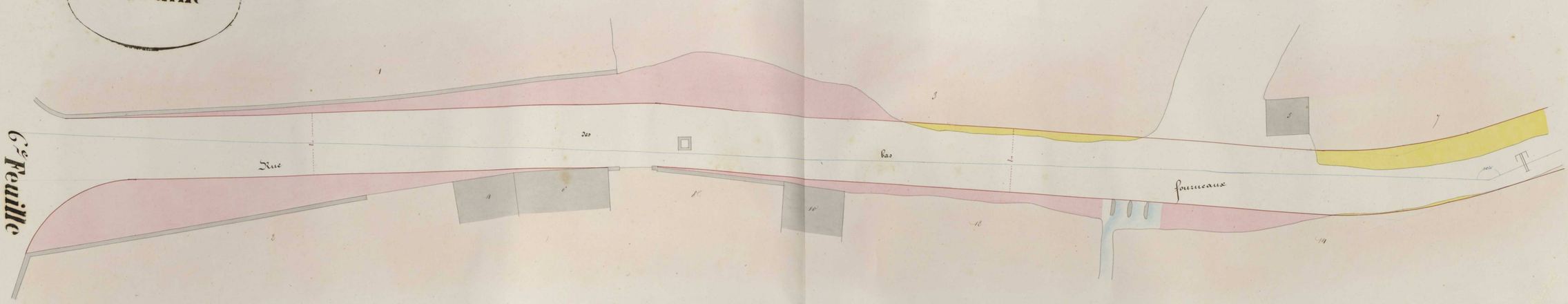


9e Feuille




Vu et présenté par l'Agent Voyer en chef.

351/13

N

Rue

N

9e Feuille

10e Feuille

Rue

Rue

Rue

10e Feuille

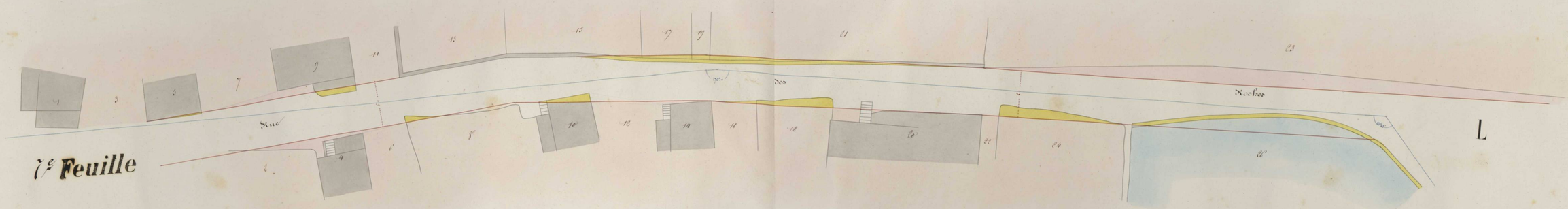


7e Feuille

9e Feuille

Vu et présenté par l'Agent Voyer en chef.

351/15

11e Feuille

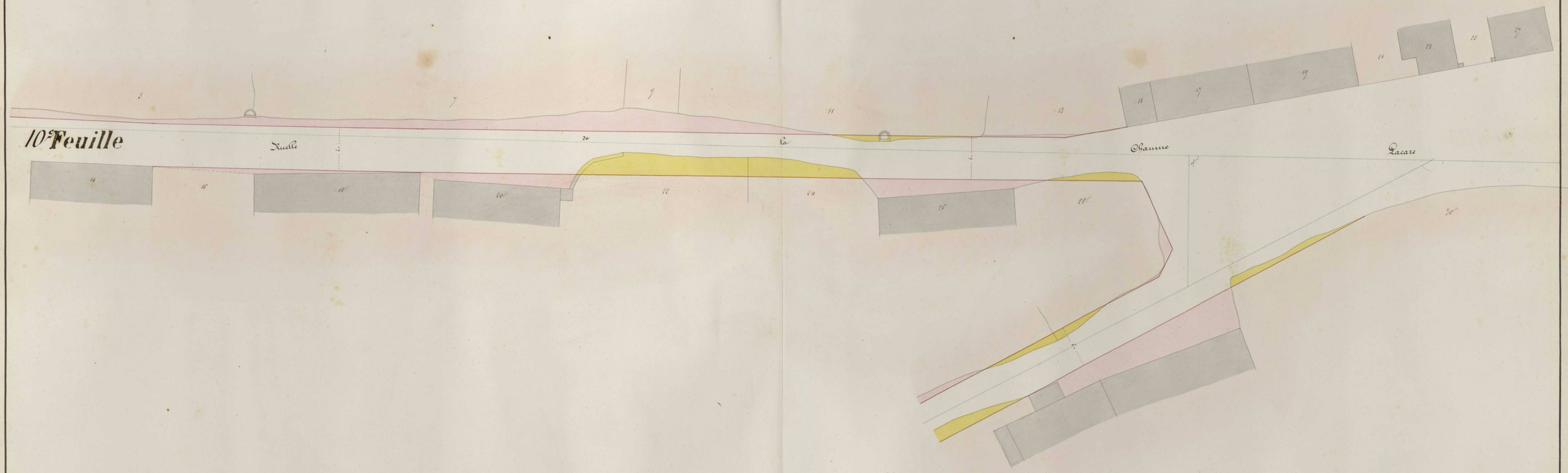


Vu et présenté par l'Agent Voyer en chef,
Bourmier

351/15

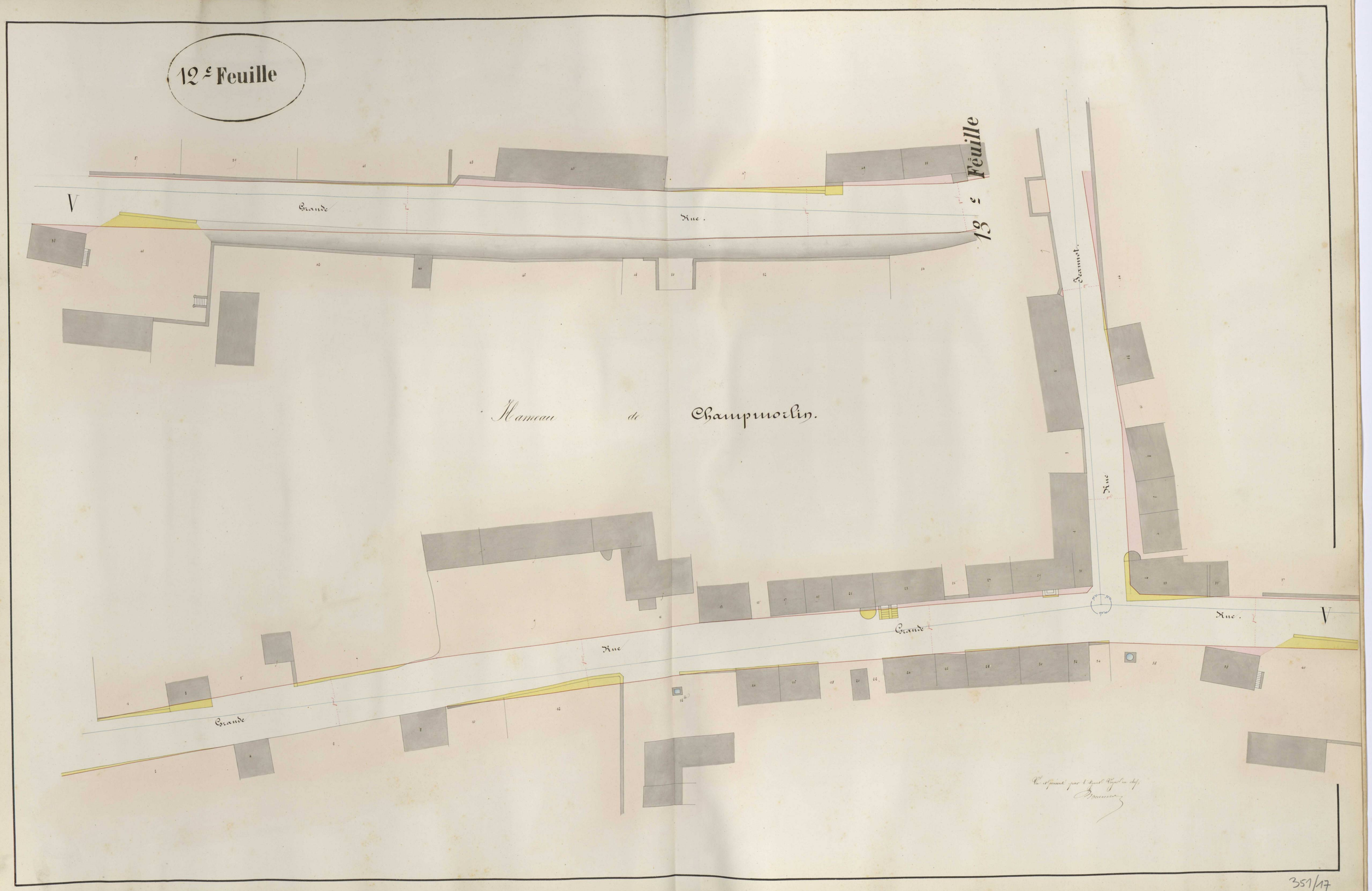
12e Feuille
13e Feuille
V
Grande
Rue.
Hameau de Champmorlin.
Grande
Rue
Grande
Rue.
V
Vu et présenté par l'Agent Voyer en chef
Bonnet

351/17

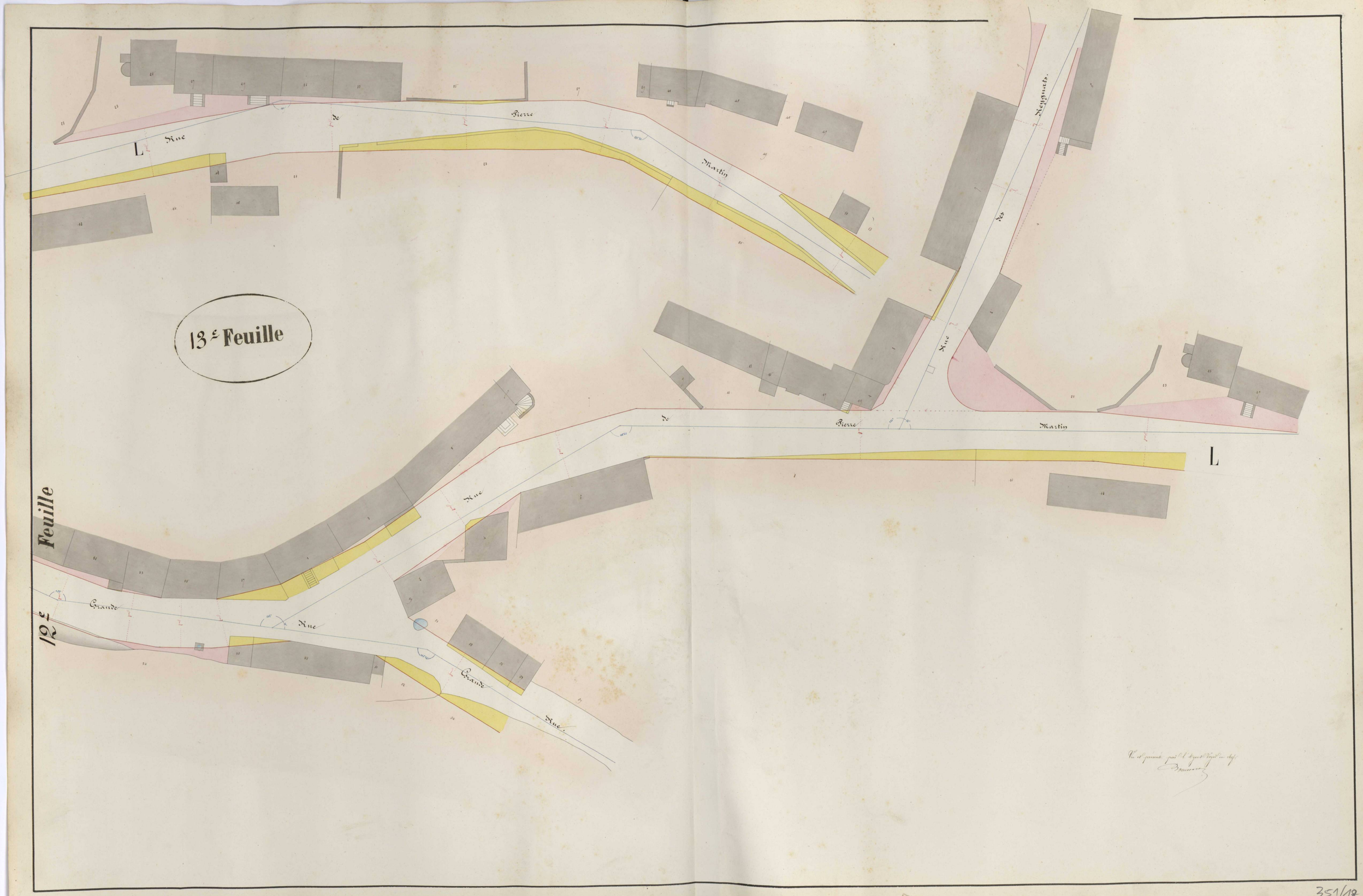


Vu et présenté par l'Agent Voyer en chef
Bonnerot

351/18

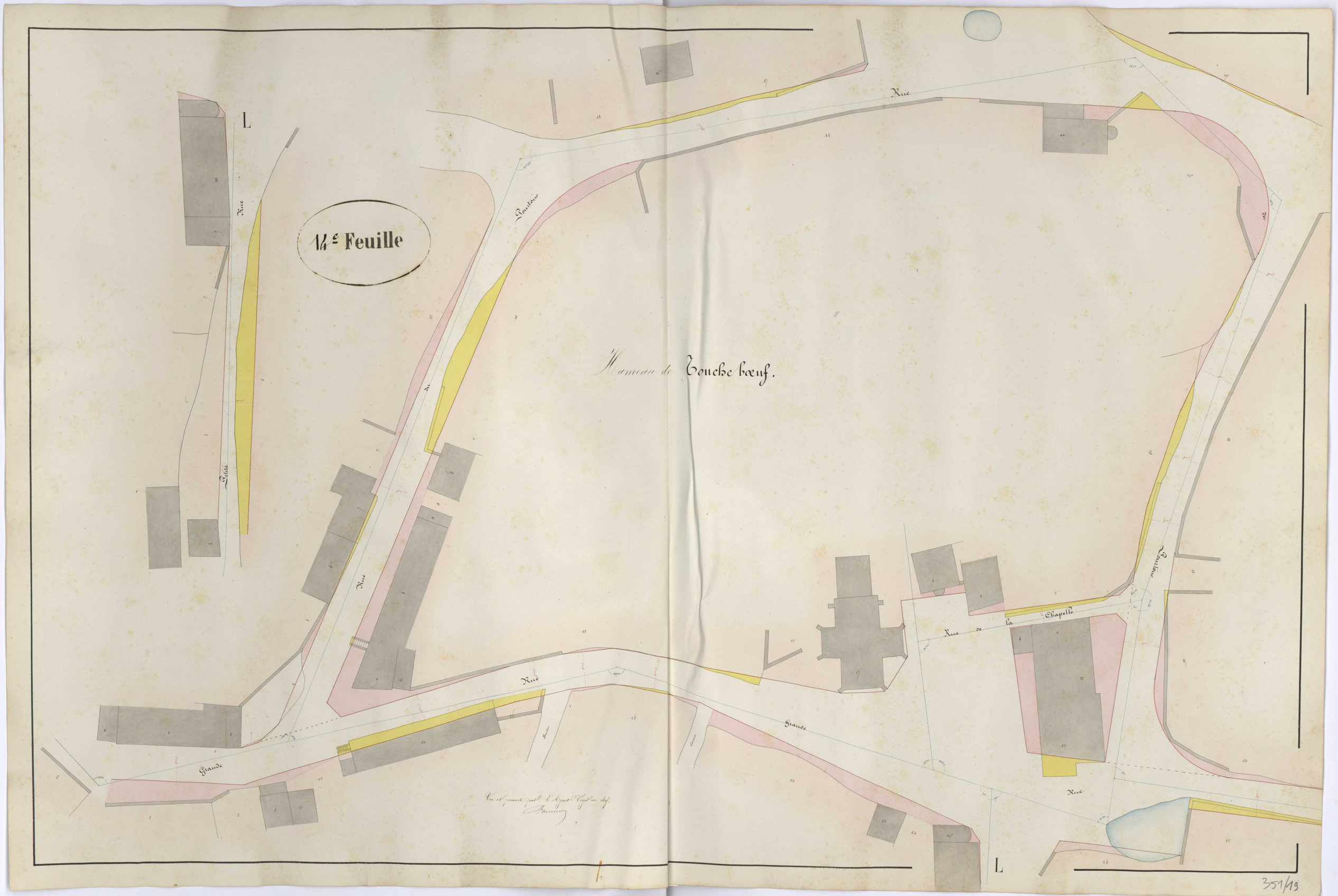
14e Feuille
Hameau de Touche bœuf.
Rue
Rue de la Chapelle
Grande
Poudrière
L
Vu et présenté par l'Agent Voyer en chef,
Bouchard
351/19

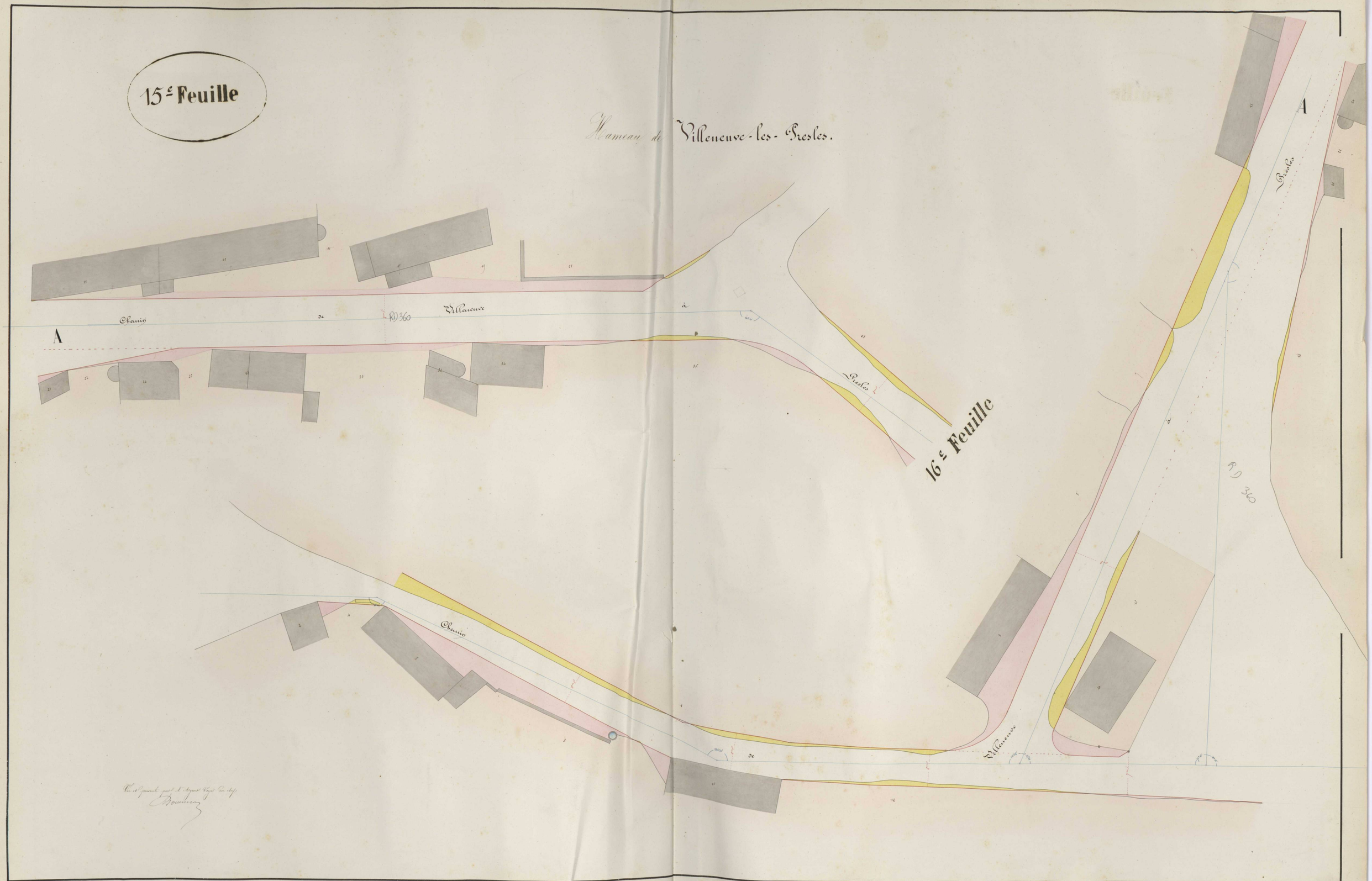
15e Feuille
Hameau de Villeneuve-les-Presles.
Chemin de Villeneuve à
RD 360
A
Presles
16e Feuille
Chemin
Villeneuve
Presles
RD 360
A

351/20

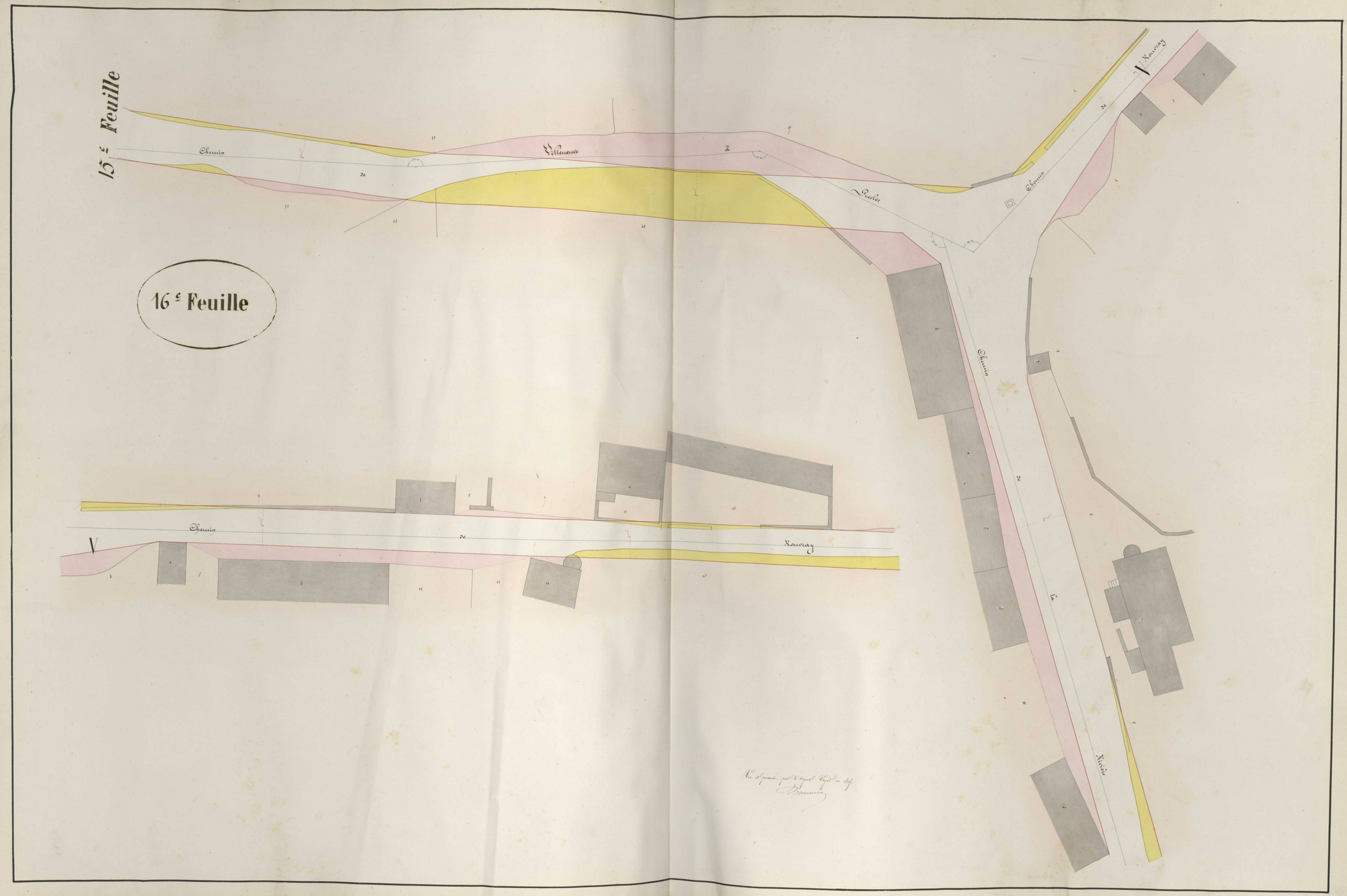
15e Feuille
16e Feuille
Chemin
Villeneuve
Presles
Chemin
Chemin
de
Rouvray
Rivière
V
Chemin
de
Rouvray
Vu et présenté par l'Ingénieur Voyer en chef
Bouvier

351/21

# TABLEAU DES RUES ET AUTRES VOIES PUBLIQUES

*avec les numéros des propriétés, leur nature et les noms des propriétaires.*

## Ste Magnance

| NOMS des RUES ET PLACES. | NUMÉROS des feuilles. | NUMÉROS des propriétés. | NOMS des PROPRIÉTAIRES. | NATURE des PROPRIÉTÉS. |
|---|---|---|---|---|
| Ruelle des Monts Fleureaux | 1 | 1 | Vallat Edme | terre |
| | 3 | | | cour commune |
| | 5 | | Michelame Edme | bât |
| | 7 | | | id |
| | 9 | | Julien Pierre | id |
| | 11 | | Ressen Jean | id |
| | 13 | | Michelame Edme | jardin |
| | 15 | | Julien Pierre | terre |
| | 17 | | Michelame Edme | jardin |
| | 19 | | id | bât |
| Rue des Monts Fleureaux | 1 | | Vallat Edme | terre |
| | 3 | | Ressen Jean | bât |
| | 5 | | id | cour |
| | 7 | | Michelame Edme | jardin |
| | 9 | | Julien Pierre | id |
| | 11 | | Collin Pierre | id |
| | 13 | | id | bât |
| | 2 | | Collin Pierre | jardin |
| | 4 | | id | bât |
| | 6 | | id | id |
| | 8 | | Ressen Jean Bte | id |
| | 10 | | id | id |
| | 12 | | id | cour |
| | 14 | | Picard Benigne | bât |
| | 16 | | id | cour |
| | 18 | | id | bât |
| | 20 | | Picard Benigne | bât |
| | 22 | | id | id |
| | 24 | | Picard Blaise | id |
| | 26 | | Gulat Femme | id |
| | 28 | | id | cour |
| | 1 | | Veisenat Pierre | usage |
| Rue Neuve | 3 | | Pilon Alexandre | jardin |
| | 4 | | id | bât |
| | 6 | | id | cour |
| | 8 | | id | bât |
| | 10 | | id | cour |
| | 12 | | id | bât |
| | 14 | | id | cour |
| | 16 | | id | bât |
| | 18 | | id | cour |
| | 20 | | id | bât |
| | 22 | | id | id |
| | 24 | | Lazareus Veuve | id |
| | 1 | | Bizy Joseph | terre |
| Rue des Hauts Fleureaux | 3 | | Picard Louis Blaise | id |
| | 5 | | Picot Valery | bât |
| | 7 | | id | id |
| | 9 | | | cour commune |
| | 11 | | Picard Blaise | bât |
| | 13 | | Cornin Veuve | jardin |
| | 1 | | Simon Antoine | bât |
| | 3 | | id | id |
| | 5 | | id | id |
| | 7 | | id | id |
| | 9 | | Bridet Jean | id |
| | 11 | | id | jardin |
| | 13 | | id | bât |
| | 15 | | Meunier Blaise | id |
| | 2 | | Esprit de Plainval | terre |
| | 4 | | id | bât |
| | 6 | | id | id |
| | 8 | | id | cour |
| | 10 | | id | bât |
| | 12 | | id | terre |
| | 14 | | id | pré |
| | 16 | | Veillet Jean Edme | jardin |
| | 18 | | id | bât |
| | 20 | | id | cour |
| Chemin de grande communication n° 13 de Montréal à Sainte Magnance | 1 | | Bourrey Edme | terre |
| | 3 | | Bizy Joseph | jardin |
| | 5 | | Michelame Adolphe | bât |
| | 7 | | Collin Joseph | cour |
| | 9 | | id | bât |
| | 11 | | Bizy Joseph | id |
| | 13 | | id | terre |
| | 15 | | id | id |
| | 2 | | Picard Charles | bât |
| | 4 | | id | cour |
| | 6 | | id | bât |
| | 8 | | Collin Joseph | terre |
| | 10 | | Michelame Adolphe | id |
| | 12 | | id | bât |
| | 14 | | Bizy Joseph | terre |
| | 16 | | id | cour |
| | 18 | | Jagnard Simon | terre |
| Rue des Chaumes | 1 | | Jagnard Simon | cour |
| | 3 | | id | bât |
| | 5 | | Buret Jean | cour |
| | 7 | | id | jardin |
| | 9 | | Jagnard Simon | id |
| | 11 | | Barbarey Louis | bât |
| | 13 | | id | terre |
| | 2 | | Veisenat Joseph | terre |
| | 4 | | Esprit de Plainval | id |
| Grande Rue | 1 | | Rana Joseph | bât |
| | 3 | | id | id |
| | 5 | | Dion Edme | id |
| | 7 | | Seuilly Pierre | id |
| | 9 | | Molat Alexandre | id |
| | 11 | | id | jardin |
| | 13 | | Bourrey Vve | id |
| | 15 | | id | bât |
| | 17 | | id | id |
| | 19 | | Simon Theodore | jardin |
| | 21 | | id | bât |
| | 23 | | id | id |
| | 25 | | | cour commune |
| | 27 | | Simon Theodore | bât |
| | 29 | | Rancy Joseph | id |
| | 31 | | Lazareus Veuve | id |
| | 33 | | Ledue Jean | jardin |
| | 35 | | id | bât |
| | 37 | | id | id |
| | 39 | | id | id |
| | 41 | | id | usage |
| | 43 | | Bourrey Charles | id |
| | 45 | | id | bât |
| | 47 | | id | id |
| | 49 | | id | jardin |
| | 51 | | Veisenat Jne Bte | id |
| | 53 | | id | bât |
| | 55 | | id | usage |
| | 57 | | id | bât |
| | 59 | | id | cour |
| | 61 | | id | usage |
| | 63 | | id | mais |
| | 65 | | Veuillet Jean | terre |
| | 67 | | id | bât |
| | 69 | | Dlle Edme | terre |
| | 2 | | Collin Philippe | bât |
| | 4 | | id | cour |
| | 6 | | id | bât |
| | 8 | | Dion Edme | id |
| | 10 | | Seuilly Pierre | bât |
| | 12 | | Dion Edme | id |
| | 14 | | id | place à fumier |
| | 16 | | Seuilly Pierre | cour |
| | 18 | | Bourrey Vve | bât |
| | 20 | | id | cour |
| | 22 | | id | bât |
| | 24 | | Esprit de Plainval | terre |
| | 26 | | Ledue Pierre | jardin |
| | 28 | | Veillet Jne Edme | terre |
| | 30 | | Ledue Jne | cour |
| | 32 | | id | jardin |
| | 34 | | Rance Pierre | pré |
| | 36 | | Chartraire Jne Bte | id |
| | 38 | | Bourrey Charles | cour |
| | 40 | | id | usage |
| | 42 | | Veisenat Jne Bte | jardin |
| | 44 | | id | id |
| | 46 | | Esprit de Plainval | terre |
| | 48 | | Picard Charles | pré |
| | 50 | | Veisenat François | id |
| | 52 | | Veisier Joseph | id |
| | 54 | | Veisier Jacques | bât |
| | 56 | | id | jardin |
| Petite Rue | 1 | | La Commune | terrain |
| | 3 | | Papinot Edme | bât |
| | 5 | | id | id |
| | 7 | | id | cour |
| | 9 | | Veisenat Jne Bte | pré |
| | 11 | | Forestier Flamtin | bât |
| | 13 | | id | id |
| | 15 | | id | id |
| | 17 | | id | pré |
| | 2 | | Chartraire Jne | jardin |
| | 4 | | Forestier Flamtin | usage |
| Ruelle Focor | 1 | | Seuilly Pierre | terre |
| | 3 | | Collin Joseph | id |
| | 5 | | Forestier Florentin | usage |
| | 1 | | Chartraire Jean | id |
| | 6 | | id | bât |
| Rue des Roches | 1 | | Veisier Joseph | bât |
| | 3 | | id | cour |
| | 5 | | id | bât |
| | 7 | | id | cour |
| | 9 | | Chartraire Jne Bte | bât |
| | 11 | | id | cour |
| | 13 | | id | jardin |
| | 15 | | Veisier Jean Pierre | id |
| | 17 | | Widonnet Jne Bte | id |
| | 19 | | Guenaud Jne | id |
| | 21 | | Guenaud Edme | id |

Ch. GALLOT, imp. de la Préfecture.

351/22

# TABLEAU DES RUES ET AUTRES VOIES PUBLIQUES

***avec les numéros des propriétés, leur nature et les noms des propriétaires.***

| NOMS des RUES ET PLACES. | NUMÉROS des feuilles. | NUMÉROS des propriétés. | NOMS des PROPRIÉTAIRES. | NATURE des PROPRIÉTÉS. |
|---|---|---|---|---|
| Rue des Roches (Suite) | | 23 | Rana Pierre Germain fils | pré |
| | | 3 | Loisier Joseph fils | id |
| | | 4 | Rana | bât |
| | | 6 | id | cour |
| | | 8 | id | jardin |
| | | 10 | Loisier Jean Pierre | bât |
| | | 12 | id | cour commune |
| | | 14 | Guénau Jean | bât |
| | | 16 | id | cour |
| | | 18 | id | jardin |
| | | 20 | Guénau Denis | bât |
| | | 22 | id | cour |
| | | 24 | id | jardin |
| | | 26 | La Commune | mare |
| | | 28 | Biary Denis | jardin |
| | | 30 | Vve Ellet | bât |
| Ruelle de la Chaume Lazare | | 1 | Michelarme Louis | pré |
| | | 3 | Collin Philippe | id |
| | | 5 | id | pré |
| | | 7 | Amand Jean | pré |
| | | 9 | Rance Vve | terre |
| | | 11 | Pierret François | jardin |
| | | 13 | Pierret Jean | id |
| | | 15 | id | bât |
| | | 17 | Pierret François | bât |
| | | 19 | Compagnon | id |
| | | 21 | id | cour |
| | | 23 | Amand Denis | bât |
| | | 25 | id | cour |
| | | 27 | id | bât |
| | | 29 | id | jardin |
| | | 2 | id | bât |
| | | 4 | Rance Denis | jardin |
| | | 6 | Collin Philippe | cour |
| | | 8 | id | bât |
| | | 10 | Privost Vve Baptiste | jardin |
| | | 12 | id | cour |
| | | 14 | id | bât |
| | | 16 | Amand Jn | cour |
| | | 18 | id | bât |
| | | 20 | Rance Jean | id |
| | | 22 | id | jardin |
| | | 24 | Michelarme Vve | id |
| | | 26 | id | bât |
| | | 28 | Michelarme Louis | jardin |
| | | 30 | id | terre |
| Rue d'audelà du Ru | 1 | | Biary Denis | cour |
| | 3 | | id | bât |
| | 5 | | Duré Denis | jardin |
| | 7 | | Duré Vve | cour |
| | 9 | | id | bât |
| | 11 | | id | jardin |
| | 13 | | Collin Pierre | id |
| | 15 | | id | terre |
| | 17 | | Travault Jean | bât |
| | 19 | | Blais Philippe | jardin |
| | 21 | | Garmonier François | id |
| | 23 | | Duré Claude | bât |
| | 25 | | id | cour |

| NOMS des RUES ET PLACES. | NUMÉROS des feuilles. | NUMÉROS des propriétés. | NOMS des PROPRIÉTAIRES. | NATURE des PROPRIÉTÉS. |
|---|---|---|---|---|
| | | 27 | Cutot Joseph | bât |
| | | 29 | id | cour |
| | | 31 | Maunier Blaise | jardin |
| | | 33 | Baudon Philippe | bât |
| | | 35 | id | id |
| | | 37 | id | terre |
| | | 39 | Baudon Jn Bte | id |
| | | 41 | id | bât |
| | | 43 | Chartrain Jean | cour |
| | | 45 | id | bât |
| | | 47 | id | cour commune |
| | | 49 | Baudon Jn Bte | bât |
| | | 51 | id | id |
| | | 53 | Rana Jn Bte | terre |
| | | 55 | Garmonier Denis | id |
| | | 57 | id | bât |
| | | 59 | id | id |
| | | 61 | id | id |
| | | 63 | Cutot Denis | id |
| | | 65 | id | cour |
| | | 67 | Garmonier Denis | id |
| | | 69 | Boisseau Vve | bât |
| | | 71 | Rana Vve | jardin |
| | | 2 | La Commune | mare |
| | | 4 | Biary Denis | jardin |
| | | 6 | Duré Denis | bât |
| | | 8 | id | bât |
| | | 10 | Chartrain Jn | id |
| | | 12 | id | jardin |
| | | 14 | Rana Jn Bte | id |
| | | 16 | id | terre |
| | | 18 | Garmonier François | id |
| | | 20 | id | bât |
| | | 22 | Biais Philippe | cour |
| | | 24 | id | bât |
| | | 26 | Gutat Pierre | id |
| | | 28 | Maunier Blaise | id |
| | | 30 | id | id |
| | | 32 | Veillet Jn Denis | cour |
| | | 34 | Biary Jean | id |
| | | 36 | id | bât |
| | | 38 | Baudon Jn Bte | id |
| | | 40 | id | cour |
| | | 42 | Chartrain Jean | bât |
| | | 44 | id | id |
| | | 46 | Biary Jean | id |
| | | 48 | Cutot Denis | cour |
| | | 50 | id | bât |
| | | 52 | id | id |
| | | 54 | Rana Jn Bte | id |
| | | 56 | id | cour |
| | | 58 | id | terre |

## Hameau de Champmorlin.

| NOMS des RUES ET PLACES. | NUMÉROS des feuilles. | NUMÉROS des propriétés. | NOMS des PROPRIÉTAIRES. | NATURE des PROPRIÉTÉS. |
|---|---|---|---|---|
| Grande Rue | 1 | | Naudet Jean | jardin |
| | 3 | | id | bât |
| | 5 | | id | cour |
| | 7 | | Jacot Etienne | terre |

| NOMS des RUES ET PLACES. | NUMÉROS des feuilles. | NUMÉROS des propriétés. | NOMS des PROPRIÉTAIRES. | NATURE des PROPRIÉTÉS. |
|---|---|---|---|---|
| | | 9 | Ouvrot Jn Bte | cour |
| | | 11 | Piot Jean | id |
| | | 13 | Lambert Jean | bât |
| | | 15 | id | cour commune |
| | | 17 | Piot Pierre | bât |
| | | 19 | Michon Pierre | id |
| | | 21 | Maudin Pierre | id |
| | | 23 | Brian Pierre | id |
| | | 25 | id | cour Commune |
| | | 27 | Naudot Alexandre | bât |
| | | 29 | Biais Jean | id |
| | | 31 | id | id |
| | | 33 | Collas Jean | id |
| | | 35 | Dupuis Claude | id |
| | | 37 | id | cour |
| | | 39 | id | jardin |
| | | 41 | Jacot Etienne | id |
| | | 43 | id | cour |
| | | 45 | id | bât |
| | | 47 | id | terre |
| | | 49 | Biais Jean Pierre | bât |
| | | 51 | id | id |
| | | 53 | Biais Jean | id |
| | | 55 | id | id |
| | | 57 | Biais François | id |
| | | 59 | Cudot Benigne | id |
| | | 61 | id | cour |
| | | 63 | id | bât |
| | | 65 | Biais Jean | id |
| | | 67 | id | id |
| | | 69 | La Commune | terrain |
| | | 2 | Maurel Denis | terre |
| | | 4 | Maudet Jean | bât |
| | | 6 | id | terre |
| | | 8 | Porter Louis | bât |
| | | 10 | Collas Pierre | terre |
| | | 12 | Vilin | id |
| | | 14 | Privost Benigne | cour |
| | | 16 | Michon Pierre | bât |
| | | 18 | Piot Toussaint | id |
| | | 20 | Maudin Pierre | cour |
| | | 22 | id | bât |
| | | 24 | Maudot Jean | bât |
| | | 26 | Maudin Pierre | id |
| | | 28 | Toussaint Pierre | id |
| | | 30 | Biais Jean | id |
| | | 32 | Collas Jean | id |
| | | 34 | id | cour |
| | | 36 | id | id |
| | | 38 | Jacot Etienne | bât |
| | | 40 | id | cour |
| | | 42 | id | jardin |
| | | 44 | id | bât |
| | | 46 | id | jardin |
| | | 48 | Cudot Laurent | terre |
| | | 50 | id | |
| | | 52 | id | terre |
| | | 54 | Jacot Etienne | pré |
| | | 56 | Cudot Benigne | bât |
| | | 58 | id | id |

| NOMS des RUES ET PLACES. | NUMÉROS des feuilles. | NUMÉROS des propriétés. | NOMS des PROPRIÉTAIRES. | NATURE des PROPRIÉTÉS. |
|---|---|---|---|---|
| Rue de Pierre Martin | | 60 | Cudot Benigne | bât |
| | | 62 | id | jardin |
| | | 64 | Jacot | pré |
| Rue Jeanne | | 1 | Biais Jean | bât |
| | | 3 | id | cour |
| | | 5 | id | bât |
| | | 7 | id | jardin |
| | | 8 | Collas Jean | bât |
| | | 4 | Collas François | id |
| | | 6 | Collas Jean | id |
| | | 8 | Collas François | id |
| | | 10 | id | cour |
| | | 12 | Collas Jean | bât |
| | | 14 | Dupin Charles | terre |
| Rue de Pierre Martin | | 1 | Biais François | bât |
| | | 3 | id | id |
| | | 5 | Cudot Laurent | id |
| | | 7 | id | cour |
| | | 9 | Mercier Jacques | bât |
| | | 11 | id | cour |
| | | 13 | id | bât |
| | | 15 | Chary Jean | id |
| | | 17 | id | id |
| | | 19 | id | id |
| | | 21 | id | jardin |
| | | 23 | Biais François | cour |
| | | 25 | id | bât |
| | | 27 | Garcher Jean | id |
| | | 29 | Collin | id |
| | | 31 | Piault | id |
| | | 33 | Millot Jean | id |
| | | 35 | Piault Toussaints | |
| | | 37 | | cour commune |
| | | 39 | Piault Toussaint | bât |
| | | 41 | id | id |
| | | 43 | Millot Jean | bât |
| | | 45 | | cour commune |
| | | 47 | Etienne François | bât |
| | | 49 | | cour commune |
| | | 51 | Etienne Simon | bât |
| | | 53 | id | jardin |
| | | 2 | Cudot Benigne | bât |
| | | 4 | Biais Jean | id |
| | | 6 | Cudot Laurent | id |
| | | 8 | id | terre |
| | | 10 | Biais François | terre |
| | | 12 | id | bât |
| | | 14 | id | cour |
| | | 16 | id | bât |
| | | 18 | id | id |
| | | 20 | id | cour |
| | | 22 | Millot François | jardin |
| | | 24 | Cudot Laurent | vigne |
| Rue des Reygnats | | 1 | Chary Jean | bât |
| | | 3 | id | id |
| | | 5 | Vilin Pierre | jardin |
| | | 7 | id | bât |
| | | 9 | Chary Auguste | terre |

Ch. GALLOT, imp. de la Préfecture.

351/23

# TABLEAU DES RUES ET AUTRES VOIES PUBLIQUES

## *avec les numéros des propriétés, leur nature et les noms des propriétaires.*

| NOMS des RUES ET PLACES. | NUMÉROS des feuilles. | NUMÉROS des propriétés. | NOMS des PROPRIÉTAIRES. | NATURE des PROPRIÉTÉS. |
|---|---|---|---|---|
| Rue des | | 2 | Chéry Jean | bât |
| Reyguars | | 4 | Vétin | cour |
| (Suite) | | 6 | Théry Auguste | bât |
| | | | Hameau de Bouche-Bœuf. | |
| Grande Rue | | 1 | Chéry Françoise | bât |
| | | 3 | id | id |
| | | 5 | id | id |
| | | 7 | La Commune | terrain |
| | | 9 | Georges Jean | bât |
| | | 11 | id | id |
| | | 13 | id | terre |
| | | 15 | | |
| | | 17 | La Commune | Chapelle |
| | | 19 | Chéry Françoi | bât |
| | | 21 | Damée Victor | jardin |
| | | 2 | Chéry Jean | cour |
| | | 4 | Chéry Françoise | |
| | | 6 | | |
| | | 8 | | bât |
| | | 10 | | id |
| | | 12 | | cour |
| | | 14 | Mauduit Etienne | bât |
| | | 16 | id | cour |
| | | 18 | | terre |
| | | 20 | Etienne Jacques | id |
| | | 22 | id | bât |
| | | 24 | | cour |
| | | 26 | Lambert Claude | bât |
| | | 28 | Chéry François | terre |
| | | 30 | | jardin |
| Rue du Pontour | | 1 | La Commune | terrain |
| | | 3 | Perrin Jean | cour |
| | | 5 | id | bât |
| | | 7 | id | id |
| | | 9 | id | cour |
| | | 11 | id | terre |
| | | 13 | Cuisot Etienne | cour |
| | | 15 | id | bât |
| | | 17 | id | terre |
| | | 19 | Cuisot Benigne | terre |
| | | 21 | Damée Victor | jardin |
| | | 23 | id | cour et jardin |
| | | 25 | id | jardin |
| | | 2 | Georges Jean | bât |
| | | 4 | id | id |
| | | 6 | id | cour |
| | | 8 | id | bât |
| | | 10 | id | terre |
| | | 12 | Cuisot Benigne | cour |
| | | 14 | id | bât |
| | | 16 | id | jardin |
| | | 18 | Guibert Vve | terre |
| | | 20 | Chéry François | bât |

| NOMS des RUES ET PLACES. | NUMÉROS des feuilles. | NUMÉROS des propriétés. | NOMS des PROPRIÉTAIRES. | NATURE des PROPRIÉTÉS. |
|---|---|---|---|---|
| Rue | | 1 | Chéry Françoise | bât |
| de la | | 3 | id | id |
| Chapelle | | 5 | Guibert Vve | cour |
| | | 7 | Chéry Etienne | bât |
| | | 9 | id | id |
| | | 11 | id | id |
| | | 8 | Chéry François | terre |
| | | | Hameau de Villeneuve-les-Presles | |
| Chemin de Villeneuve à Presles | | 1 | Bouron Pierre | terre |
| | | 3 | id | bât |
| | | 5 | id | terre |
| | | 7 | Tamois Claude | pré |
| | | 9 | Dinet Jean | pré |
| | | 11 | id | bât |
| | | 13 | Forestier Veuve | id |
| | | 15 | Santigny | cour |
| | | 17 | id | bât |
| | | 19 | id | cour |
| | | 21 | Forestier Veuve | pré |
| | | 23 | Tamois Claude | terre |
| | | 25 | Garmonier Claude | pré |
| | | 2 | Cairet Louis | bât |
| | | 4 | id | cour |
| | | 6 | id | bât |
| | | 8 | id | jardin |
| | | 10 | | bât |
| | | 12 | | terre |
| | | 14 | Bouron Pierre | bât |
| | | 16 | id | jardin |
| | | 18 | Drein Vve | pré |
| | | 20 | id | bât |
| | | 22 | id | cour |
| | | 24 | id | bât |
| | | 26 | | cour et jardin |
| | | 28 | Enault Jean | bât |
| | | 30 | | cour commune |
| | | 32 | Santigny | bât |
| | | 34 | Santigny | id |
| | | 36 | id | id |
| | | 38 | Henault Jean | terre |
| | | 40 | Gaar Edme | id |
| Chemin de la Rivière | | 1 | Cameniet Louis | jardin |
| | | 3 | id | bât |
| | | 5 | id | cour |
| | | 7 | id | bât |
| | | 9 | id | jardin |
| | | 2 | Gaar Edme | bât |
| | | 4 | Doré Claude | id |
| | | 6 | Millet Emelie | id |
| | | 8 | Doré Claude | id |

| NOMS des RUES ET PLACES. | NUMÉROS des feuilles. | NUMÉROS des propriétés. | NOMS des PROPRIÉTAIRES. | NATURE des PROPRIÉTÉS. |
|---|---|---|---|---|
| Chemin de Rouvray. | | 1 | Cameniet Claude | jardin |
| | | 3 | id | bât |
| | | 5 | id | jardin |
| | | 7 | | cour commune |
| | | 9 | Canois Claude | bât |
| | | 11 | id | cour |
| | | 13 | Cameniet Claude | id |
| | | 2 | Bezeut Etienne | terre |
| | | 4 | id | bât |
| | | 6 | id | cour |
| | | 8 | id | bât |
| | | 10 | Chaniat Jean | jardin |
| | | 12 | id | cour |
| | | 14 | id | bât |
| | | 16 | id | pré |

Ch. GALLOT, imp. de la Préfecture.

1500W351/24

Département de l'Yonne

Direction Départementale de l'Equipement

Subdivision d'AVALLON

Commune de SAINTE-MAGNANCE

Voirie communale

Projet de modification des alignemen
au carrefour de la rue d'au delà du
et de la rue des Bas Fourneaux

PLAN DE MODIFICATION DES ALIGN

Echelle 1/200ème

Dressé par l'Ingénieur des T. P. E. sou
AVALLON, le 12 octobre 1981

B. MILLOT

Vu
Le 1 DEC. 1981
Le Commissaire Enquêteur

VU pour être annexé à la délibération du
Le Maire,

VU :
AVALLON, le 17 DEC. 19
Le Sous-Préfet

Signé : YVES VAN HAECK

1500W351

1-2 - Alignement reliant le point 1 situé à 5,00 m de l'angle Nord-Est de l'immeuble SIMON et à 15,30 m de l'angle Sud-Est de l'immeuble ROCH, au point 2 situé à 2,30 m de l'angle Sud Est et 3,20 m de l'angle Sud du bâtiment ROCH.

2-3 - Alignement reliant le point 2 précédemment défini au point 3 situé à 17,70 m du point 4 et à 13,40 m de l'angle Sud-Est de l'immeuble FOURMIER.

3-4 - Alignement reliant le point 3 précédemment défini au point 4 situé à l'angle saillant Sud Ouest de l'immeuble FOURNIER.

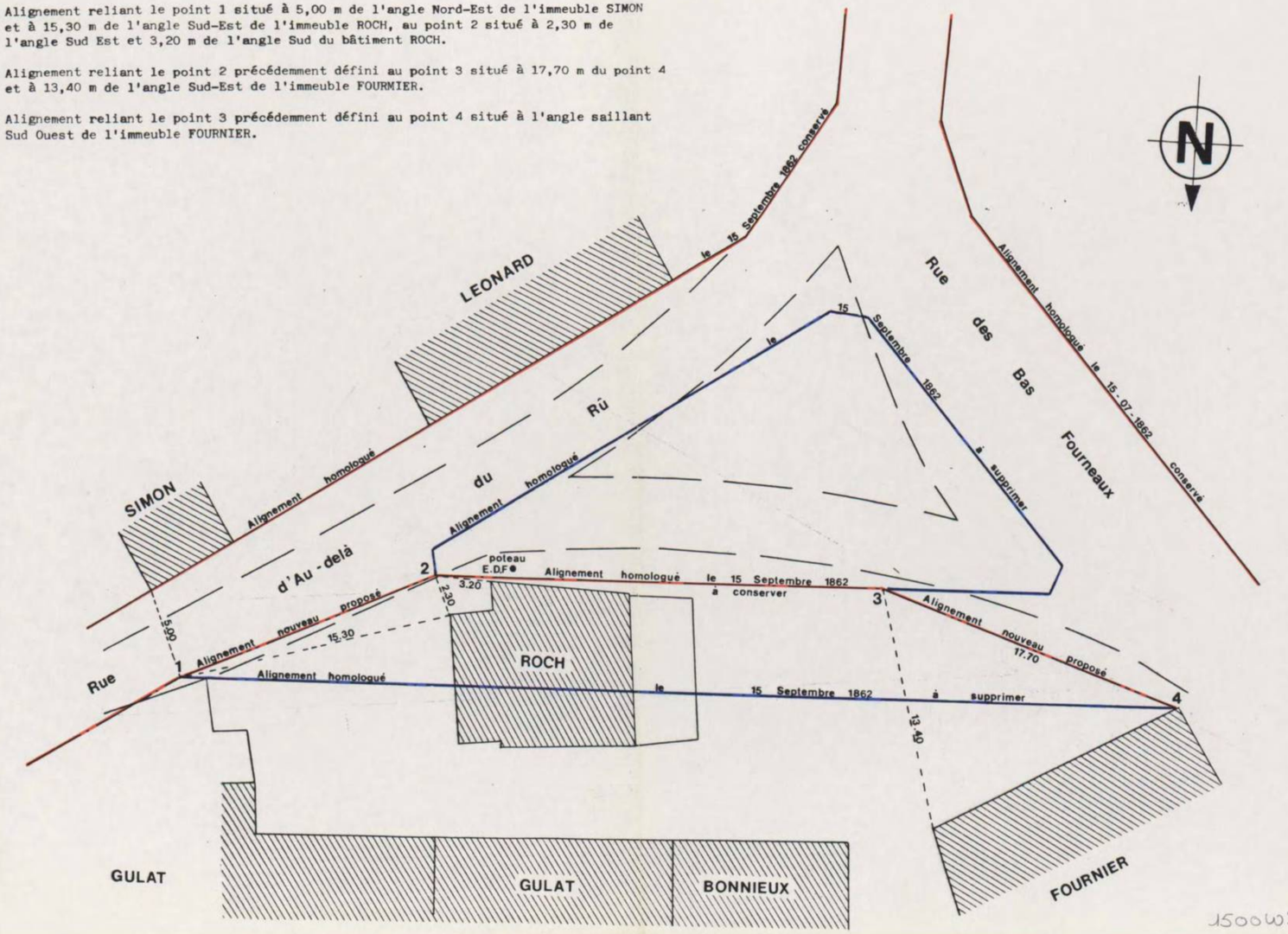


1500W351/25

DÉPARTEMENT

de

L'YONNE.

ARRONDISSEMENT

d'Avallon

CANTON

de Vezelay

SERVICE VICINAL.

COMMUNE

DE

# St-MORÉ.

## PLAN D'ALIGNEMENT.

AUXERRE, TYPOGRAPHIE CH. GALLOT.

1500 W 362/1

# PROCÈS-VERBAL DU TRACÉ DES ALIGNEMENTS.

## S^t Moré

| NOMS DES RUES. | INDICATION DES ALIGNEMENTS. COTÉ DROIT. | INDICATION DES ALIGNEMENTS. COTÉ GAUCHE. | LARGEURS ADOPTÉES. |
|---|---|---|---|
| Rue de Nailly | 1re Ligne parallèle à l'alig^t opposé à 6m. prolongée.<br>2e ligne Droite entre le 1er angle Du bât N°24 et le 1er angle Du Mur N°25<br>3e Mur et limite N^os 10, 12, 14 et 16 conservés<br>4e ligne Droite entre l'ext. de l'alig^t précédent et le Dernier angle Du N°26<br>5e ligne Droite entre ce angle et le 1er angle du N°24<br>6e façade N°24 conservée<br>7e ligne Droite entre le 2e angle du N°24 et l'angle saillant Du Mur N°23<br>8e ligne Droite entre ce angle saillant et le 2e angle Du bât N°20<br>9e ligne Droite entre ce angle et un point situé en face sur le parement Du Mur entre les propriétés N^os 35 et 37<br>10e ligne parallèle à l'alignement opposé à 6m. de Distance jusqu'en face de la limite Des N^os 41 et 43<br>11e ligne Droite entre l'extrémité de l'alig^t Dernier et le Dernier angle du N°56<br>12e ligne Droite entre ce angle et un point situé en face et à 0,50c en avant de la limite entre les bât. N^os 62 et 64<br>13e ligne Droite entre ce point et le Dernier angle Du bât N°64.<br>14e limite N°66 régularisée (Voir le plan) | 1e Limite N°1 régularisée (Voir le plan)<br>2e ligne Droite entre le 1er angle Du bât N°23 et un point situé en face et à 6m. Du 1er angle Du Mur N°10<br>3e ligne parallèle à 6m.<br>4e ligne parallèle à 6m.<br>5e ligne parallèle à 6m<br>6e ligne parallèle à 6m<br>7e ligne parallèle à 6m. prolongée. (Voir le plan)<br>8e ligne Droite entre le 1er angle Du bât. N°33 et un point situé en face et à 6m. du 2e angle Du N°10<br>9e ligne parallèle à 6m.<br>10e ligne Droite entre l'extrémité de l'Alignement précédent et l'angle saillant du N°55<br>11e ligne Droite entre le 2e angle saillant Du Mur N°47 et le 1er angle Du N°53<br>12e ligne Droite entre ce angle et le 2e angle Du pan coupé du N°55<br>13e ligne Droite entre ce angle et le 1er angle Du Mur N°57 | 6m.<br>6m.<br>6m.<br>6m. |
| Petite Rue | 1e limite N°4 régularisée (Voir le plan) | 1e limite N°4 régularisée comme au plan | |
| Rue de Crécy | 1e ligne Droite entre le 1er angle du N°31 et le 1er angle Du bât N°4, prolongée<br>2e ligne Droite entre l'ext. Du Dernier alig^t et un point situé sur le Mur latéral N°10 à 3m. en retraite<br>3e ligne tirant de ce Dernier point et parallèle au Mur opposé | 1e ligne parallèle à 6m.<br>2e ligne parallèle à 6m.<br>2e partie de Mur conservée (Voir le plan) | 6m. |
| Rue du Collet | 1re à 5e ligne parallèle aux alig^ts opposés à 6m. de Distance (Voir le plan) | 1e ligne Droite entre un point situé en face et à 6m. Du 2e angle Du bât N°4 et le 1er angle Du bât N°7<br>2e ligne Droite entre ce angle et le 1er angle Du mur N°13<br>3e ligne Droite entre ce angle et le Dernier angle intérieur Du Mur N°5. | 6m. |
| Rue du Croc | 1e limite N°2 conservée<br>2e limite N^os 3, 6 et 8 régularisées (Voir le plan)<br>3e Mur N°10 conservé jusqu'au Dernier angle saillant | 1e Mur N°1 conservé<br>2e façades Des N^os 3 et 5 conservées (Voir le plan) | |

| NOMS DES RUES | INDICATION DES ALIGNEMENTS. COTÉ DROIT. | INDICATION DES ALIGNEMENTS. COTÉ GAUCHE. | LARGEURS ADOPTÉES. |
|---|---|---|---|
| | 4e ligne Droite entre ce angle et le 1er angle Du Mur N°24<br>5e partie du Mur N°24 conservée (Voir le plan) | 3e ligne Droite entre l'ext. de l'alig^t qui aboutit sur le bât N°7 et un point situé en face et à 4,20c en avant Du Dernier angle Du N°9 | |
| | 6e ligne parallèle à 6 m. | 4e ligne Droite entre l'ext. de l'alig^t précédent et le 1er angle Du N°13 | 6m. |
| | 7e ligne Droite entre l'ext. de l'alig^t précédent et un point situé en face et à 6m. Du Dernier angle Du N°5 | 5e façade N^os 13 et 5 régularisée comme au plan | |
| | 8e ligne Droite entre l'ext. De l'alignement précédent et le 1er angle Du Mur N°24 | 6e ligne parallèle à 6m. | |
| | 9e Mur N°24 conservé jusqu'en face sera limité Des propts N^os 55 et 57 | 7e ligne parallèle à 6m | |
| | 10e ligne parallèle à 6m. | 8e ligne Droite entre l'ext. de l'alig^t précédent et le 1er angle Du N°89 | |
| | 11e ligne parallèle à 6m. | 9e façade N°89 conservée | 6m. |
| | 12e ligne parallèle à 6m. | 10e ligne Droite entre le Dernier angle Du N°89 et un point situé en face et à 6m. Du 1er angle intérieur Du Mur N°64 | |
| | 13e ligne Droite entre le 1er angle Du Mur N°62 et le 2e angle saillant De ce même Mur. | 11e ligne parallèle à 6m. | |
| | 14e reste Du Mur N°62 conservé | 12e ligne parallèle à 6m. | |
| | 15e Mur N°64 conservé | 13e ligne parallèle à 6m | |
| | 16e limite N°66 conservée et prolongée comme auparavant | 14e ligne parallèle à 6 m. | 6m. |
| | 17e reste Du Mur N°70 conservé | 15e ligne parallèle à 6m. | |
| Rue de la Croix | 1e Mur N°1 conservé | 1e Mur N°1 conservé<br>2e ligne Droite entre le 1er angle Du bât N°3 et un point situé sur la ligne séparative Des propts 11 et 13 à 6m. Du Mur opposé<br>3e ligne partant De l'ext. de cet alig^t et parallèle au Mur opposé à 6m. | 6m. |
| | 2e façade N°4 conservée jusqu'à l'angle saillant | 4e ligne parallèle à la façade N°4 à 6m. de Distance (Voir le plan) | |
| | 3e ligne Droite partant de cet angle et parallèle à l'alig^t opposé | 5e ligne Droite entre l'extrémité Du Dernier alig^t et le 1er angle Du bât N°5 | 6m. |
| | 4e Mur N°1 conservé | 6e façade N°5 conservée prolongée | |
| Rue du Puits | 1e Mur N°2 et partie Du Mur N°4 conservés | 1e Mur, limite et façade N^os 14 et 15 conservés | |
| | 2e ligne parallèle à 5m. | 2e ligne Droite entre le 2e angle Du N°5 et un point situé en face à 5m. Du 1er angle Du Mur N°16. | 5m. |
| | 3e Mur N^os 16 et 18 conservés | 3e limite N°21 régularisée | |
| Rue de la Fernece | 1e limites N^os 2 et 6 régularisées | 1e ligne parallèle à 6m | |
| | 2e ligne Droite entre le 1er angle Du N°1 et l'angle saillant formé par le Mur N°12 et le bât N°14, prolongé (Voir le plan) | 2e ligne parallèle à 6m. | 6m. |
| | 3e ligne parallèle à l'alig^t opposé à 6m. De Distance | 3e ligne Droite entre l'ext. de l'alig^t précédent et un point situé en face à 3m. Du 1er angle int. Du Mur N°37, prolongé. | |

36212

# PROCÈS-VERBAL DU TRACÉ DES ALIGNEMENTS.

| NOMS DES RUES. | INDICATION DES ALIGNEMENTS. COTÉ DROIT. | INDICATION DES ALIGNEMENTS. COTÉ GAUCHE. | LARGEURS ADOPTÉES. |
|---|---|---|---|
| Rue de la Roche | 1° limite N°2 régularisée par une ligne qui aboutit au 1er angle Du Mur N°4.<br>2e ligne Droite entre cet angle et l'angle rentrant formé à la limite des Murs N°s 4 et 6.<br>3e ligne Droite entre a Dernier angle et un point situé en face et à 5m. Du 1er angle Du Bât N°19<br>4e ligne parallèle à 5m.<br>5e ligne parallèle à 5m.<br>6e ligne parallèle à 5m.<br>7e ligne Droite entre l'angle saillant Du fortet Bât N°21 et le 1er angle Du Bât N°32<br>8e ligne Droite entre cet angle et le 1er angle Du Mur N°36<br>9e Mur N°36 conservé jusqu'au 1er angle saillant | 1e ligne parallèle à 5m.<br>2e limite N°2 et 3 conservée et prolongée (Voir le plan)<br>3e ligne parallèle à 5m.<br>4e façade N°19 conservée et prolongée<br>5e ligne Droite entre l'ext. De l'align.t précédent et un point pris sur le parement Du Mur latéral entre les propres N°s 32 et 37<br>6e ligne Droite entre ce point et le 1er angle Du N°37 prolongée<br>7e ligne Droite déterminée comme au plan<br>8e ligne parallèle à 6m.<br>9e ligne parallèles à 6m. | 5m.<br>5m.<br>6m. |

## Lac Sauvin
*(hameau)*

| | | | |
|---|---|---|---|
| Rue de Lac-Sauvin | 1e 2e 3e 4e 5e 6e et 7e ligne parallèles aux alignements opposés à 6m de Distance | 1e ligne Droite entre le 1er angle extérieur Du Mur N°1 et l'angle saillant Du Bât N°5<br>2e ligne Droite entre cet angle et le 1er angle Du N°13<br>3e façade N°13 conservée<br>4e ligne Droite entre le Dernier angle Du N°13 et un point situé en face et à 5m.50 Du Dernier angle Du Mur N°5<br>5e ligne Droite entre l'ext. De l'align.t précédent et le Dernier angle Du N°13<br>6e ligne Droite entre cet angle et le Dernier angle Du Bât N°5<br>7e ligne Droite partant Du Dernier angle et déterminée comme au plan. | 6m.<br>5m. |

Nota Tous les pans coupés seront déterminés Conformément aux indications du Plan

36213

# PLAN GÉNÉRAL




Vu et approuvé conformément à notre arrêté en date de ce jour, le présent Plan d'Alignement comprenant huit feuilles de détail

A Auxerre le 27 Janvier 1861.

Pour le maître des requêtes
Préfet de l'Yonne
et par délégation
Le Secrétaire Général

A. Lesueur

Un certificat du 22 décembre 1917 du Maire de St Moré attestant que l'arrêté d'approbation du plan d'alignt de la commune a été publié et affiché est classé dans le dit arrêté.

Dressé par l'Agent-Voyer soussigné

Vérifié par l'Agent-Voyer d'arrondissement

Vu et présenté par l'Agent-Voyer en Chef

Bonnerez

L'Echelle du plan général est de 0.001 pour mètre
Celle des feuilles de détail est de 0.005 pour mètre

36214

1re Feuille

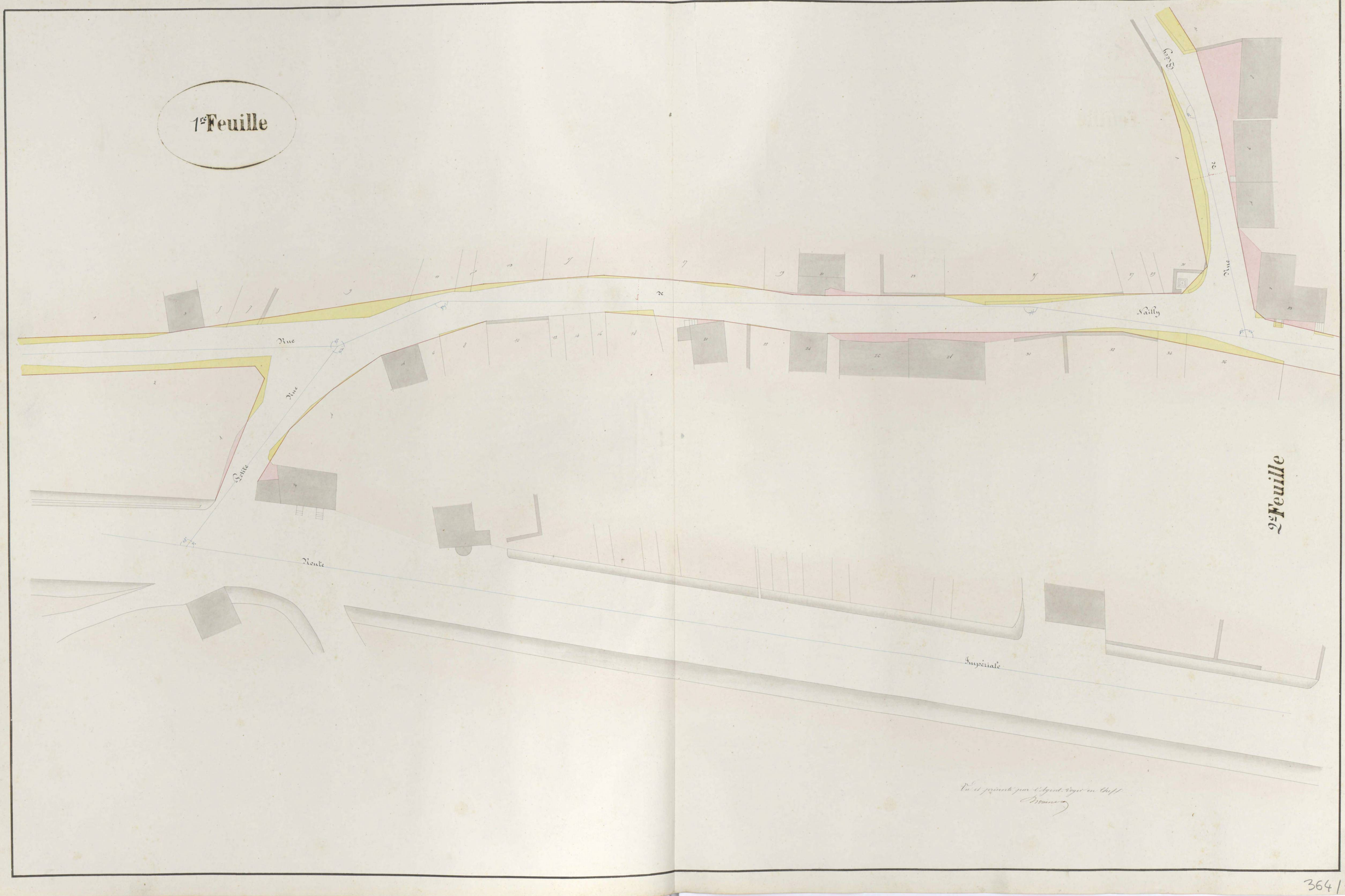


2e Feuille

Vu et présenté par l'Agent-Voyer en Chef
Brunet

364/5

2e Feuille

Rue

Sentier A

Rue

Rue

Sentier A

Rue

Route

Impériale

Vu et présenté par l'Agent Voyer en Chef
Bouvier

7e Feuille

3e Feuille

36416

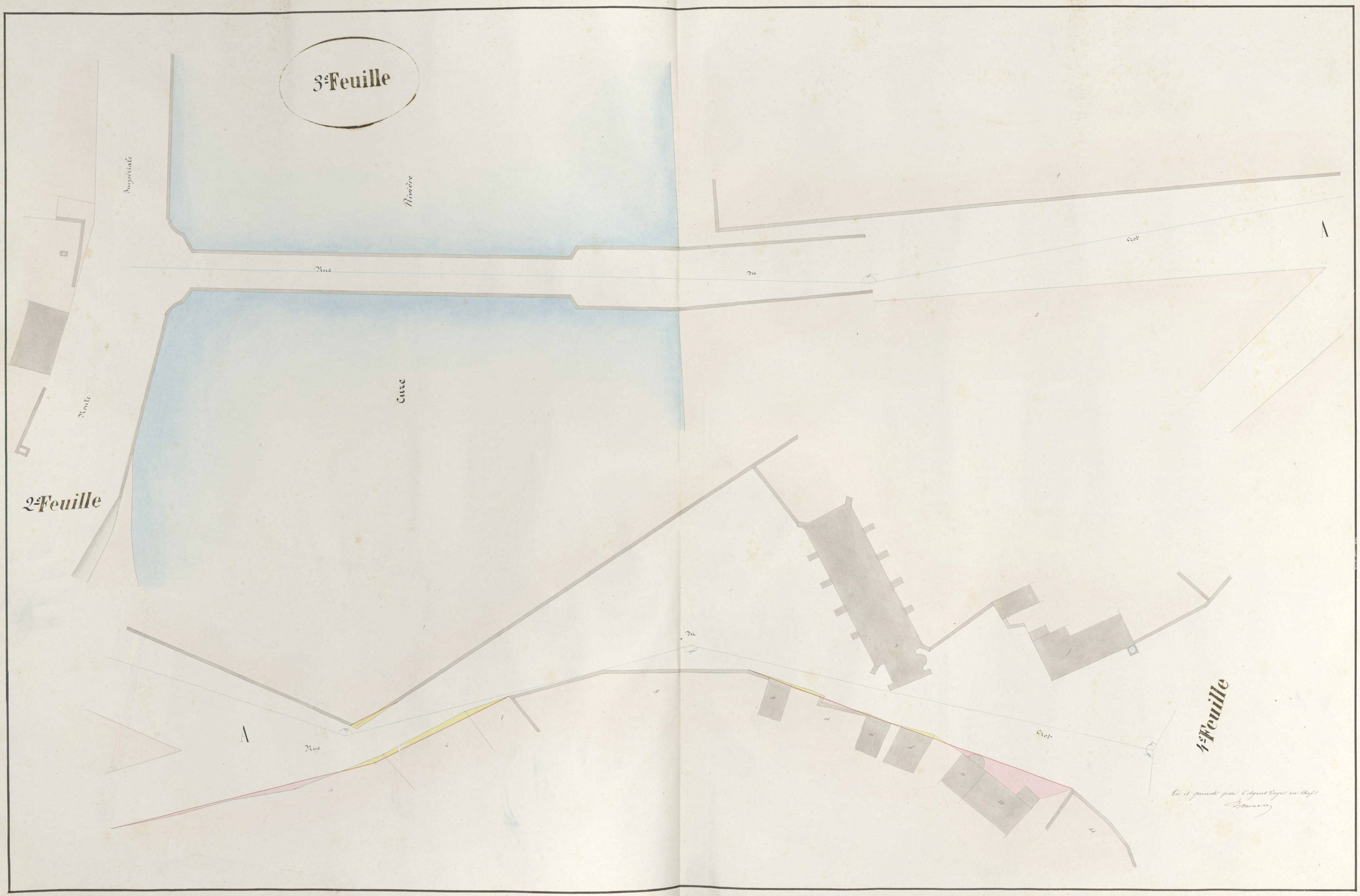
3e Feuille
Impériale
Rivière
Rue
du
Crot
A
Route
Cure
2e Feuille
du
A
Rue
Crot
4e Feuille
Vu et présenté par l'Agent-Voyer en Chef
Brunner

36417

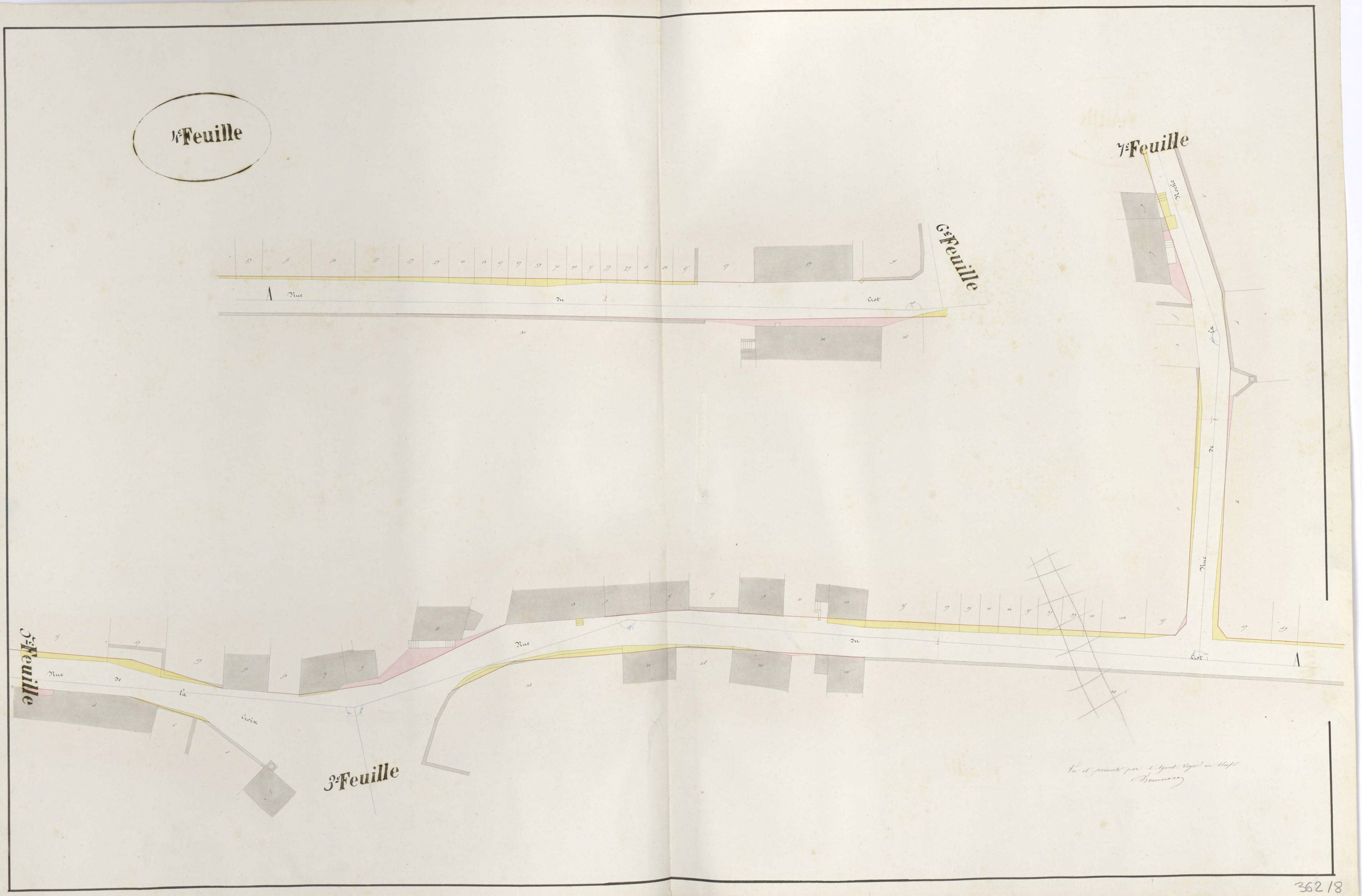
4e Feuille
6e Feuille
7e Feuille
3e Feuille
3e Feuille
Rue du Crot
Rue de la Croix
Rue du Crot
Rue de la Croix
Vu et présenté par l'Agent-Voyer en chef
Bouvier

36218

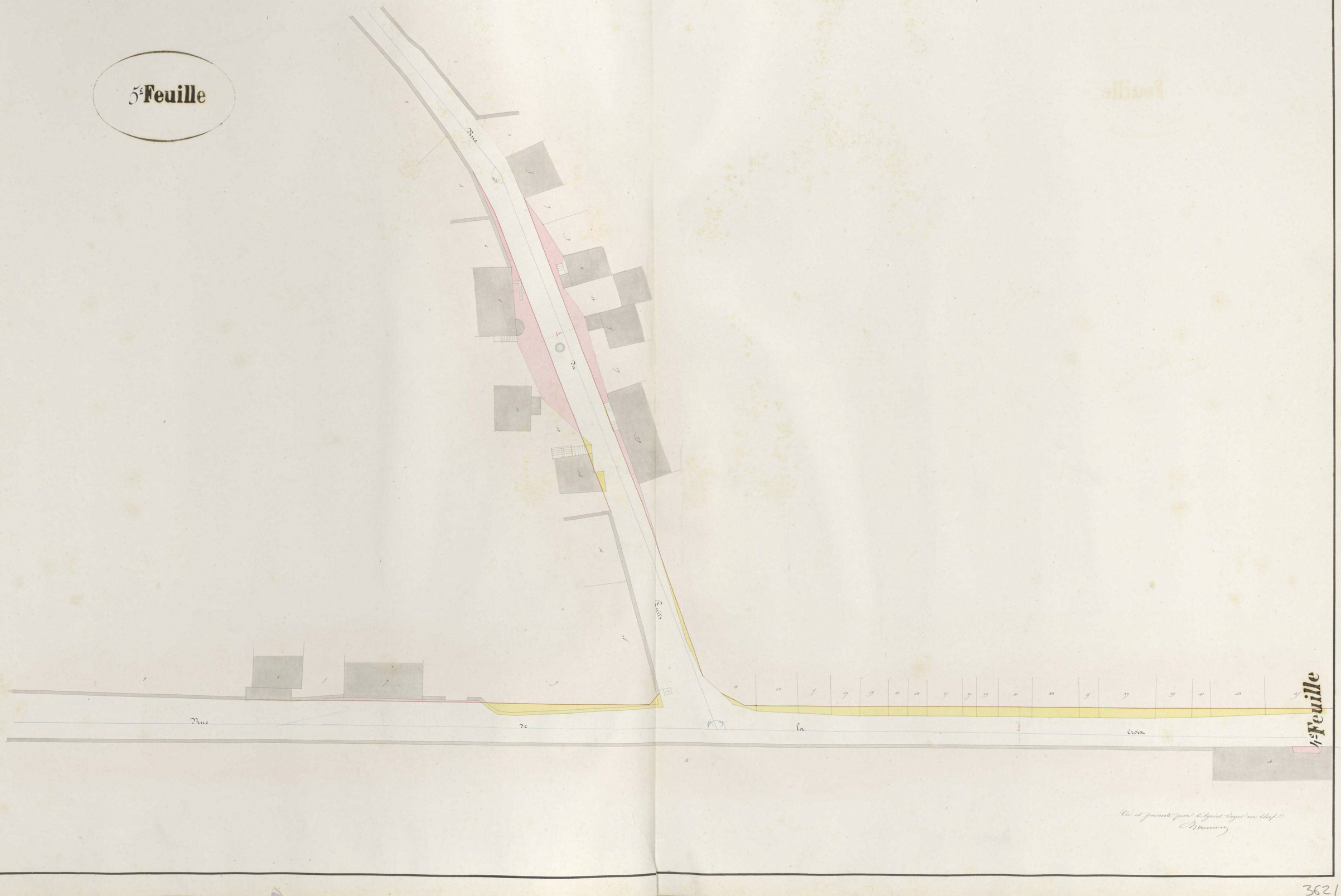
5e Feuille
Rue
Rue
Rue
de
la
Croix
4e Feuille
Vu et présenté par l'Agent Voyer en Chef
Boumeny

362/9

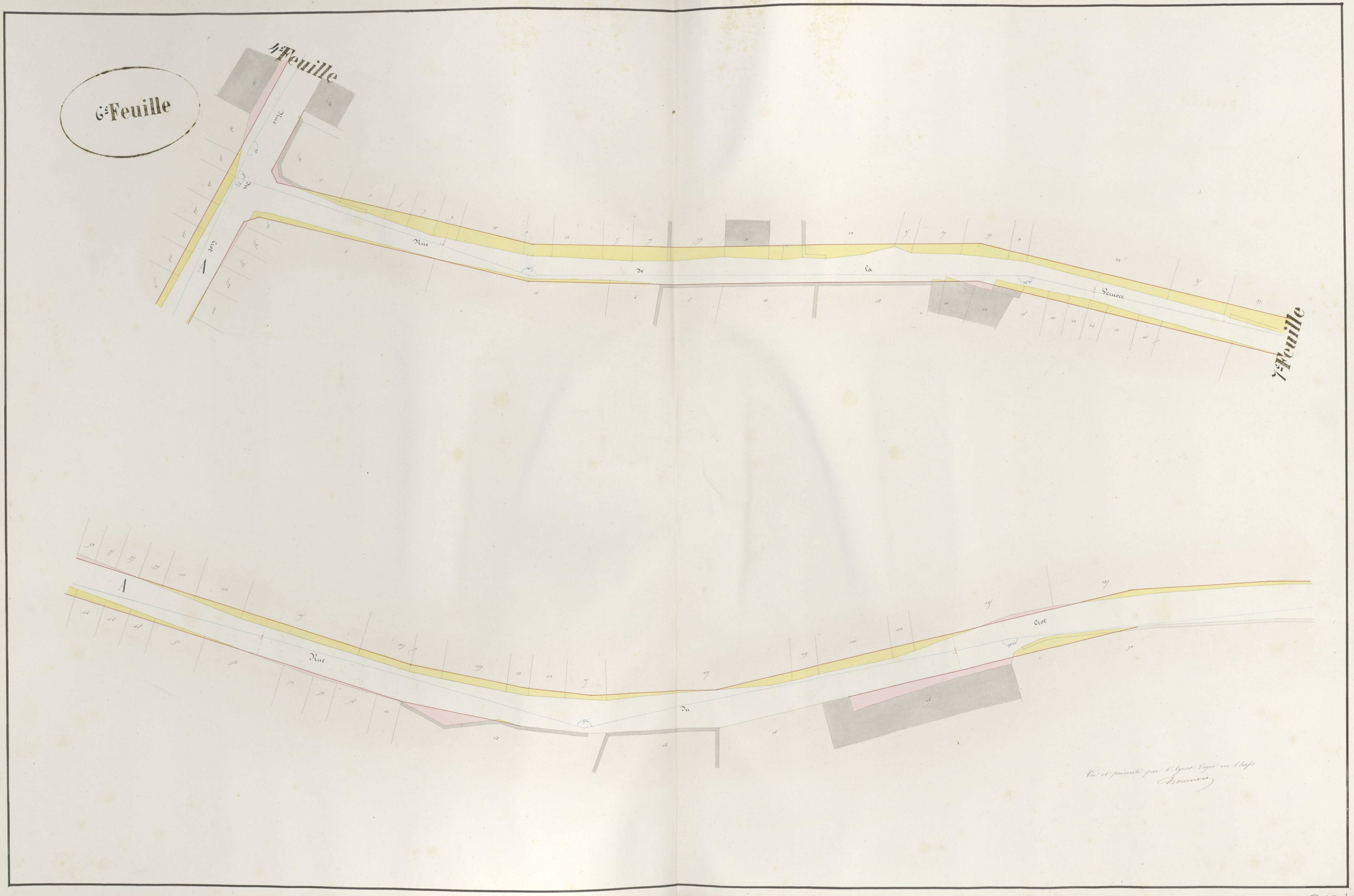
6e Feuille
4e Feuille
7e Feuille
Rue
Du
Crot
A
Rue
de
la
Pernoce
Rue
Du
Crot
Vu et présenté par l'Agent-Voyer en Chef
Bouvier

362/40

7e Feuille




Vu et présenté par l'Agent-Voyer en Chef
Beaumont

362/14

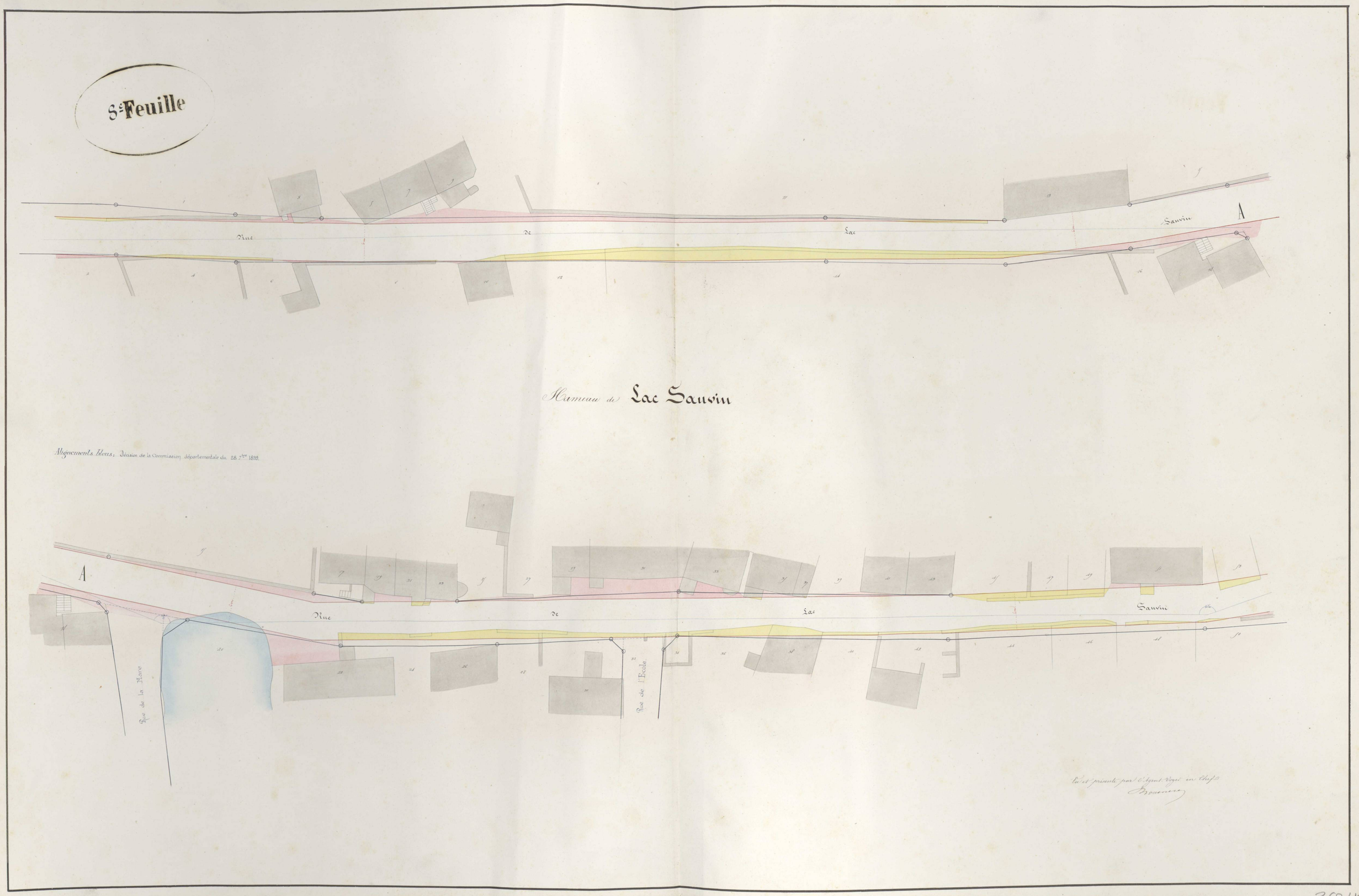

Ste Feuille
Rue de Lac Sauvin
A
Hameau de Lac Sauvin
Alignements bleus: Décision de la Commission départementale du 28 7bre 1899.
A
Rue de Lac Sauvin
Rue de la Mare
Rue de l'Ecole
Vu et présenté par l'Agent Voyer en Chef
Bouvier


362/12

# TABLEAU DES RUES ET AUTRES VOIES PUBLIQUES

*avec les numéros des propriétés, leur nature et les noms des propriétaires.*

| NOMS des RUES ET PLACES. | NUMÉROS des feuilles. | NUMÉROS des propriétés. | NOMS des PROPRIÉTAIRES. | NATURE des PROPRIÉTÉS. |
|---|---|---|---|---|
| | | | **Sr Moré** | |
| Rue de Sailly | 1f. | 1 | Girardot jean | terre |
| | | 2 | id | id |
| | | 4 | Faillot auguste | cât |
| | | 6 | cour commune | |
| | | 8 | Garnier jean | terre |
| | | 10 | id | id |
| | | 12 | Moret alexis | id |
| | | 14 | Thomas Mme | |
| | | 16 | Gouardon pierre | |
| | | 18 | Espenean pierre | |
| | | 20 | Sergent francois | cât |
| | | 22 | Bouillard Paul | cour |
| | | 24 | Desbrunes Pierre | cât |
| | | 26 | Girardot jean | id |
| | | 28 | id | id |
| | | 30 | id | cour |
| | | 32 | Morinat nicolas | id |
| | | 34 | Gouardon pierre | terre |
| | | 36 | Fesson Mme | id |
| | 2f. | 38 | cour commune | |
| | | 40 | Fesson Mme | cât |
| | | 42 | Thomas Mme | cour |
| | | 44 | Morinat nicolas | id |
| | | 46 | Coulbois charles | jardin |
| | | 48 | Villers bernarde | id |
| | | 50 | id | terre |
| | | 52 | id | cât |
| | | 54 | Villers Louis | id |
| | | 56 | Pinson françois | id |
| | | 58 | id | terre |
| | | 60 | Sergent Jeois | id |
| | | 62 | id | cât |
| | | 64 | Coulbois charles | id |
| | | 66 | id | cour |
| | 1f. | 3 | Sergent francois | cât |
| | | 5 | id | cour |
| | | 7 | id | jardin |
| | | 9 | Gathier Vve | id |
| | | 11 | Faillot auguste | terre |
| | | 13 | Pinçon claude | id |
| | | 15 | Villers Pierre | id |
| | | 17 | Morinat thomas | terre |
| | | 19 | Guyard jean | id |
| | | 21 | Sergent élisabeth | cât |
| | | 23 | id | jardin |
| | | 25 | Saubrau antoine | id |
| | | 27 | Bourgeois claude | terre |
| | | 29 | Sergent Jeois | id |
| | | 31 | Huot jean | id |
| | | 33 | Lacart jean | cât |
| | 2f. | 35 | id | jardin |
| | | 37 | Pinçon jean | id |
| | | 39 | | id |
| | | 41 | Sergent Jeois | terre |
| | | 43 | Sergent Hve | id |
| | | 45 | Guyard joseph | jardin |
| | | 47 | Boivin Jne Bpte | id |
| | | 49 | Coulbois charles | id |

| NOMS des RUES ET PLACES. | NUMÉROS des feuilles. | NUMÉROS des propriétés. | NOMS des PROPRIÉTAIRES. | NATURE des PROPRIÉTÉS. |
|---|---|---|---|---|
| | 2f. | 51 | Millereau Jne | jardin |
| | | 53 | id | cât |
| | | 55 | id | id |
| | | 57 | Clavel claude | jardin |
| Petite Rue | 1f. | 1 | Girardot jean | terre |
| | | 2 | Lefebvre Bailly | cât |
| | | 4 | id | terre |
| Rue de Précy | | 1 | Huot jean | terre |
| | | 2 | Lacart Jne | cât |
| | | 4 | Huot jean | id |
| | | 6 | Pinçon jean | id |
| | | 8 | Huot jean | id |
| | | 10 | id | terre |
| Rue du Sollot | 2f. | 1 | Guyard georges | cât |
| | | 3 | id | jardin |
| | | 5 | cour commune | |
| | | 7 | Paillard Lazare | cât |
| | | 9 | cour commune | |
| | | 11 | Paillard alexis | cât |
| | | 13 | id | terre |
| | | 1 | Morinet thomas | id |
| | | 2 | Boivin Jne Bpte | jardin |
| | | 4 | id | cât |
| | | 6 | cour commune | |
| | | 8 | Jacob Veuve | jardin |
| | | 10 | cour commune | |
| | | 12 | Paillard alexis | jardin |
| | | 14 | id | terre |
| Rue du Crot | 3f. | 1 | Lefebvre Bailly | terre |
| | | 3 | Eglise | |
| | | | La Commune | cât |
| | 4f. | 7 | Perruche Vve | id |
| | | 9 | Gaumont | id |
| | | 11 | Morinat thomas | id |
| | | 13 | Girardot nicolas | cât |
| | | 15 | Brûlé Mme | id |
| | | 17 | id | cour |
| | | 19 | id | cât |
| | | 21 | id | cour |
| | | 23 | id | cât |
| | | 25 | Lefebvre Bailly | terre |
| | | 27 | Louvrier antoine | |
| | | 29 | Sommet antoine | |
| | | 31 | Barillot | |
| | | 33 | Guignepied | |
| | | 35 | Sergent Jeois | |
| | | 37 | Grigoire Jne Bpte | |
| | | 39 | Pinson françois | |
| | | 41 | Paillard joseph | |
| | | 43 | Boivin Eugène | |
| | | 45 | Jacob andré | |
| | | 47 | Girardot jean | |
| | | 49 | Morinet Mme | |
| | | 51 | Guignepied | |
| | | 53 | Bourgeois Paul | |
| | | 55 | Millereau victor | |
| | | 57 | Brûlé Jeois | |

| NOMS des RUES ET PLACES. | NUMÉROS des feuilles. | NUMÉROS des propriétés. | NOMS des PROPRIÉTAIRES. | NATURE des PROPRIÉTÉS. |
|---|---|---|---|---|
| | 4f. | 59 | Guignepied | terre |
| | | 61 | Brûlé Jeois | cât |
| | | 63 | Boivot alexis | id |
| | | 67 | Moret Louis | id |
| | | 69 | Guignepied Vve | id |
| | | 69 | Auger antoine | id |
| | | 71 | Brûlé denis Vve | id |
| | | 73 | Carillon Pierre | id |
| | | 75 | Sautreau Vve | |
| | | 77 | id | |
| | | 79 | Guérin Bpte | |
| | | 81 | Bourgeois Paul | |
| | | 83 | Brûlé claude | |
| | | 87 | Brûlé félix | |
| | | 87 | Lefebvre Bailly | cour |
| | | 89 | id | cât |
| | | 91 | Girardot nicolas | terre |
| | 6f. | 95 | Louvrier antoine | |
| | | 97 | Moret Louis | |
| | | 99 | Moret alexis | |
| | | 101 | Girardot jean | |
| | | 103 | Girardot nicolas | |
| | | 105 | Girardot jean | |
| | | 107 | Coulbois charles | |
| | | 109 | Guignepied Vve | |
| | | 111 | id | |
| | | 113 | Sergent alexis | |
| | | 115 | Brûlé jne claude | |
| | | 117 | Pinçon thomas | |
| | | 119 | Louvrier gabriel | |
| | | 121 | Pinçon Vve | |
| | | 123 | Picard joseph | |
| | | 125 | Pinçon thomas | |
| | | 127 | Fouchat simon | |
| | 3f. | 1 | | terre |
| | | 1 | Guignepied Vve | |
| | | 6 | Lefebvre Bailly | |
| | | 8 | Bouchot claude | |
| | | 10 | La Commune | jardin |
| | | 12 | id | cât |
| | | 14 | id | cour |
| | | 16 | id | cât |
| | | 18 | Gaumont germain | id |
| | | 20 | Gaumont germain | id |
| | | 22 | Millereau victor | id |
| | 4f. | 24 | Guignepied auguste | jardin |
| | | 26 | Brûlé Jeois | cât |
| | | 28 | cour commune | |
| | | 30 | Brûlé gabriel | cât |
| | | 32 | Morinat jean | id |
| | | 34 | Lefebvre Bailly | terre |
| | | 36 | id | cât |
| | | 38 | id | terre |
| | 6f. | 40 | Pinçon marie | terre |
| | | 42 | Louvrier Gabriel | |
| | | 44 | Guignepied auguste | |
| | | 46 | Brichat Vve | |
| | | 48 | id | |
| | | 50 | Girardot jean | |
| | | 52 | Morinet thomas | |
| | | 54 | Picard joseph | |

| NOMS des RUES ET PLACES. | NUMÉROS des feuilles. | NUMÉROS des propriétés. | NOMS des PROPRIÉTAIRES. | NATURE des PROPRIÉTÉS. |
|---|---|---|---|---|
| | 6f. | 56 | Pinçon Ve Jne | terre |
| | | 58 | Morinat thomas | id |
| | | 60 | Pinçon joseph | id |
| | | 62 | Brûlé Jeois | jardin |
| | | 64 | Pinçon Vve | id |
| | | 66 | id | cour |
| | | 68 | id | cât |
| | | 70 | id | terre |
| Rue de la Croix | 6f. | 1 | Louvrier antoine | terre |
| | | 3 | id | cât |
| | | 5 | id | cour |
| | | 7 | id | cât |
| | | 9 | id | terre |
| | | 11 | Bourgeois claude | |
| | | 13 | Collinot joseph | |
| | | 15 | Bréchat Vve | |
| | | 17 | Guignepied Vve | |
| | | 19 | Collinot | |
| | | 21 | Gaumont germain | |
| | | 23 | Girardot Jne | |
| | | 25 | Brûlé thomas | |
| | | 27 | Bourgeois Paul | |
| | | 29 | Pinçon Mme | |
| | | 31 | Millereau auguste | |
| | | 33 | Brûlé thomas | |
| | | 35 | Foultrier Mme | |
| | | 37 | Morinat thomas | |
| | | 39 | Bourgeois claude | |
| | | 41 | Foultrier Mme | |
| | | 43 | Bourgeois Paul | |
| | 4f. | 45 | Bourgeois claude | |
| | | 47 | Morinat thomas | terre |
| | | 49 | Lefebvre Bailly | cour |
| | | 51 | id | cât |
| | | 53 | id | cour commune |
| | | 2 | Lefebvre Bailly | terre |
| | 5f4. | 4 | id | cât |
| | 4f. | 6 | id | cour |
| | | 8 | La Commune | jardin |
| Rue du Puits | 6f. | 1 | Bourgeois claude | terre |
| | | 3 | cour commune | |
| | | 5 | Bréchat Vve | cât |
| | | 7 | cour commune | |
| | | 9 | Gauthier Pierre | cour |
| | | 11 | Millereau michel | cât |
| | | 13 | Collinot marie | cour |
| | | 15 | Brûlé françois | cât |
| | | 17 | cour commune | |
| | | 19 | Brûlé Jeois | cât |
| | | 21 | Bourgeois claude | terre |
| | | 2 | Guignepied Vve | terre |
| | | 4 | Gauthier Jeois | id |
| | | 6 | id | cour |
| | | 8 | id | cât |
| | | 10 | Brûlé Et Vve | id |
| | | 12 | cour commune | |
| | | 14 | Collinot marie | cât |
| | | 16 | Louvrier gabriel | terre |
| | | 18 | Louvrier antoine | id |

1500W362/13

(2)

# TABLEAU DES RUES ET AUTRES VOIES PUBLIQUES

## *avec les numéros des propriétés, leur nature et les noms des propriétaires.*

| NOMS des RUES ET PLACES. | NUMÉROS des feuilles. | NUMÉROS des propriétés. | NOMS des PROPRIÉTAIRES. | NATURE des PROPRIÉTÉS. |
|---|---|---|---|---|
| Rue de la Pernoce | 8f. | 1 | Girardot nicolas | terre |
| | | 3 | Bontemps hippolyte | ″ |
| | | 5 | Guignepied auguste | ″ |
| | | 7 | Guillemard jean | |
| | | 9 | Brûlé jn. Claude | |
| | | 11 | Bourgeois Paul | |
| | | 13 | Guignepied auguste | |
| | | 15 | Guérin fois | |
| | | 17 | Milleteau Et.re | |
| | | 19 | cour Commune | |
| | | 21 | Joublin de Pierre | Cât |
| | | 23 | if | terre |
| | | 25 | Morel Louis | if |
| | | 27 | Brulé félix | ″ |
| | | 29 | Brulé claude | |
| | | 31 | Auger jacques | |
| | | 33 | | |
| | | 2 | Brûlé francois | |
| | | 4 | if | |
| | | 6 | Morel alexis | |
| | | 8 | Girardot jean | |
| | | 10 | Brûlé fois | |
| | | 12 | cour commune | |
| | | 14 | Brulé félix | Cât |
| | | 16 | Brûlé claude | if |
| | | 18 | Bourgeois Paul | terre |
| | | 20 | Guignepied | |
| | | 22 | Morinat veuve | |
| | | 24 | Simon jn.e | |
| | | 26 | Brûlé Gabriel | |
| | | 28 | Morinat jean | |
| Rue de la Roche | 4f. | 1 | Andri jacob | terre |
| | | 3 | Collinet Marie | if |
| | | 5 | Brûlé Claude | if |
| | | 7 | Collinet jean | Cât |
| | | 9 | Montigny Louis | if |
| | 7f. | 11 | Guérin jn.e Capte. | terre |
| | | 13 | Guignepied auguste | jardin |
| | | 1 | Andri jacob | if |
| | | 17 | Guillaume jean | cour |
| | | 19 | Devaux alexis | Cât |
| | | 21 | cour commune | |
| | | 23 | Devaux alexis | cour |
| | | 25 | Morel alexis | cour |
| | | 27 | cour Commune | |
| | | 29 | Carillon Simon | Cât |
| | | 31 | if | cour |
| | | 33 | Pinçon jean | Cât |
| | | 35 | cour commune | |
| | | 37 | Morinat veuve | Cât |
| | | 39 | Bourgeois michel | if |
| | | 41 | Sautreau etienne | terre |
| | | 43 | Milleteau Et.re | if |
| | | 45 | Guignepied auguste | if |
| | 4f. | 2 | Girardot jean | if |
| | if | 4 | Milleteau auguste | if |
| | 7f. | 6 | Guignepied auguste | if |
| | | 8 | Devaux alexis | Cât |
| | | 10 | if | cour |
| | | 12 | Brûlé denis | if |
| | | 14 | if | Cât |

| NOMS des RUES ET PLACES. | NUMÉROS des feuilles. | NUMÉROS des propriétés. | NOMS des PROPRIÉTAIRES. | NATURE des PROPRIÉTÉS. |
|---|---|---|---|---|
| | 7f. | 16 | Morel Denis | Cât |
| | | 18 | Morel alexis | if |
| | | 20 | Sautreau Et.re | terre |
| | | 22 | Carillon Simon | if |
| | | 24 | Pinçon jean b.re | cour |
| | | 26 | if | Cât |
| | | 28 | Brûlé félix | Cât terre |
| | | 30 | cour commune | |
| | | 32 | Sautreau Et.re | Cât |
| | | 34 | Guérin bap.te | terre |
| | | 36 | Brûlé jean | if |

## Lac Sauvin
(hameau)

| NOMS des RUES ET PLACES. | NUMÉROS des feuilles. | NUMÉROS des propriétés. | NOMS des PROPRIÉTAIRES. | NATURE des PROPRIÉTÉS. |
|---|---|---|---|---|
| Rue de Lac Sauvin | 8f. | 1 | Bonneville nicolas | terre |
| | | 3 | if | Cât |
| | | 5 | Bolnat joseph | if |
| | | 7 | Morinat isidore | if |
| | | 9 | Gilot | if |
| | | 11 | Bonneville | jardin |
| | | 13 | if | Cât |
| | | 15 | if | cour |
| | | 17 | Travel jn.e | Cât |
| | | 19 | Sautreau sébastien | if |
| | | 21 | Carillon veuve | if |
| | | 23 | Gilot Etienne | if |
| | 2f. | | cour commune | |
| | | 24 | Degoix barnabé | cour |
| | | 29 | if | Cât |
| | | 31 | Garat Veuve | if |
| | | 33 | Morel victor | if |
| | 3f. | | if | if |
| | | 34 | Joublin jn.e | if |
| | | 39 | cour commune | |
| | | 41 | Joublin jn.e | Cât |
| | | 43 | Carillon jean | if |
| | | 45 | Joublin claude | cour |
| | | 47 | Benoble nicolas | jardin |
| | | 49 | Morel victor | if |
| | | 51 | Dumoulin auguste | Cât |
| | | 53 | Morel victor | if |
| | | 2 | Cortet pierre | terre |
| | | 4 | Gilot Etienne | jardin |
| | | 6 | Berthoux jacques | cour |
| | | 8 | Cueille michel | jardin |
| | | 10 | Pigeonnat nicolas | Cât |
| | | 12 | if | terre |
| | | 14 | Mis. d'Assay | if |
| | | 16 | Defert jean | cour |
| | | 18 | if | Cât |
| | | 20 | Mare Joublique | |
| | | 22 | Travel jn.e | Cât |
| | | 24 | Gilot Etienne | cour |
| | | 26 | Carillon simon | Cât |
| | | 28 | if | cour |
| | | 30 | Benoble nicolas | Cât |
| | | 32 | Montigny Veuve | Cour |
| | | 34 | Garot veuve | if |
| | | 36 | Degoix Etienne | cour |
| | | 38 | if | Cât |
| | | 40 | if | cour |

| NOMS des RUES ET PLACES. | NUMÉROS des feuilles. | NUMÉROS des propriétés. | NOMS des PROPRIÉTAIRES. | NATURE des PROPRIÉTÉS. |
|---|---|---|---|---|
| | 8f. | 42 | Monnin victor | cour |
| | | 44 | if | terre |
| | | 46 | Garot veuve | if |
| | | 48 | Monin victor | if |
| | | 50 | Garot veuve | if |

| NOMS des RUES ET PLACES. | NUMÉROS des feuilles. | NUMÉROS des propriétés. | NOMS des PROPRIÉTAIRES. | NATURE des PROPRIÉTÉS. |
|---|---|---|---|---|
| | | | | |

362/14

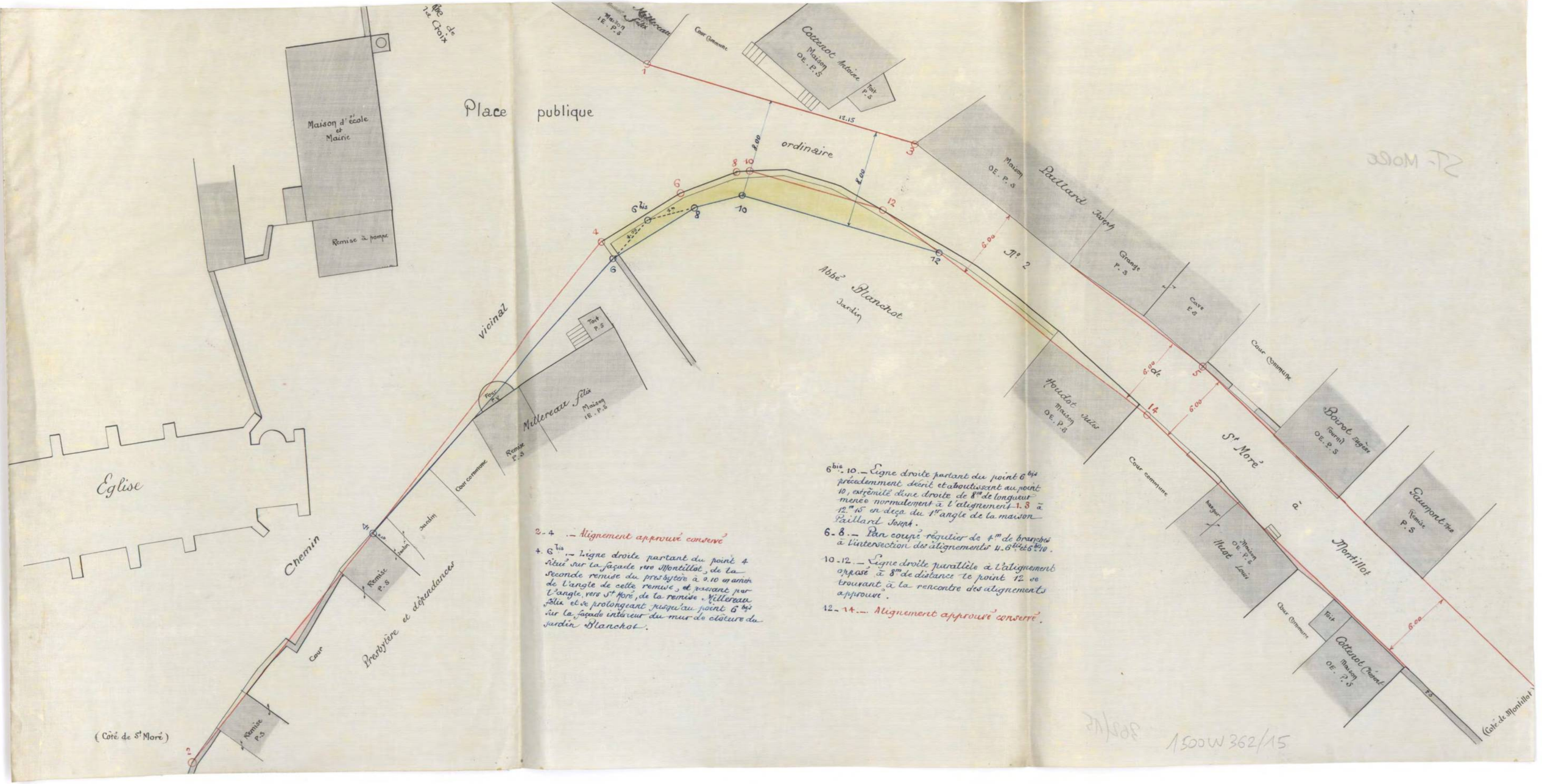


2-4 .— Alignement approuvé conservé

4-6bis .— Ligne droite partant du point 4 situé sur la façade vers Montillot, de la seconde remise du presbytère à 2.10 m arrière de l'angle de cette remise, et passant par l'angle vers St Moré, de la remise Millereau fils et se prolongeant jusqu'au point 6bis sur la façade intérieur du mur de clôture du jardin Blanchot.

6bis-10 .— Ligne droite partant du point 6bis précédemment décrit et aboutissant au point 10, extrémité d'une droite de 8m de longueur menée normalement à l'alignement 1-3 à 12m15 en deçà du 1er angle de la maison Paillard Joseph.

6-8 .— Pan coupé régulier de 4m de branches à l'intersection des alignements 4-6bis et 6bis-10.

10-12 .— Ligne droite parallèle à l'alignement opposé à 8m de distance le point 12 se trouvant à la rencontre des alignements approuvés.

12-14 .— Alignement approuvé conservé.

1500W 362/15

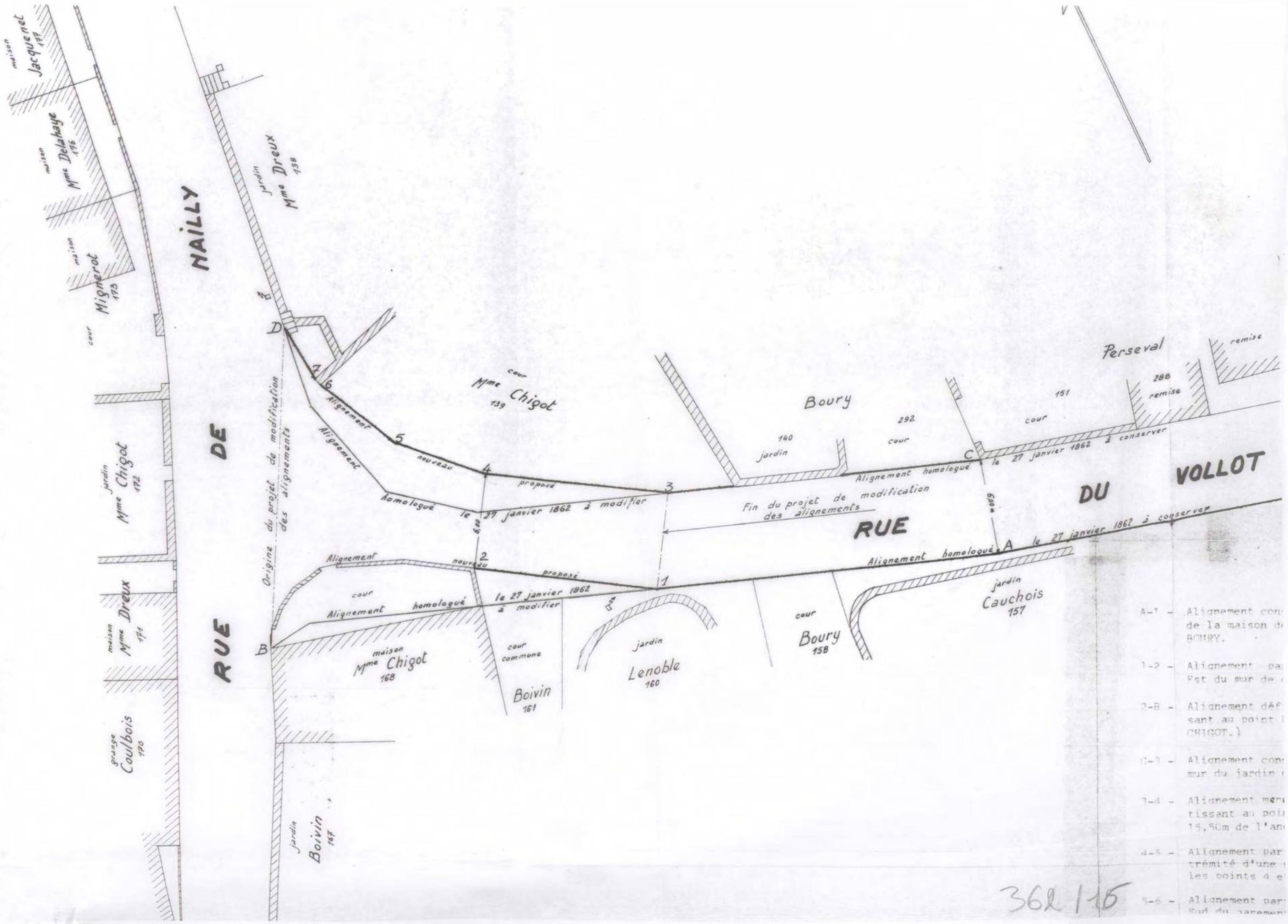

RUE DE NAILLY
RUE DU VOLLOT
Origine du projet de modification des alignements
Fin du projet de modification des alignements
Alignement homologué le 27 janvier 1862 à modifier
Alignement nouveau proposé
Alignement homologué le 27 janvier 1862 à conserver
maison Jacquenet 177
maison Mme Delahaye 176
maison Mignerot 173
cour
jardin Mme Dreux 138
jardin Mme Chigot 172
maison Mme Dreux 171
grange Coulbois 170
jardin Boivin 167
maison Mme Chigot 168
cour commune
Boivin 161
jardin Lenoble 160
cour Boury 158
jardin Cauchois 157
Mme Chigot 139
Boury 140
jardin
292
cour
151
cour
288
remise
remise
Perseval
A
B
C
D
1
2
3
4
5
6
7
6,00
6,00
A-1 - Alignement con
de la maison d
BOURY.
1-2 - Alignement pa
Est du mur de
2-B - Alignement déf
sant au point
CHIGOT.)
C-3 - Alignement con
mur du jardin
3-4 - Alignement mer
tissant au poi
15,50m de l'an
4-5 - Alignement par
trémité d'une
les points 4 e
5-6 - Alignement par
Sud du parement


362/15

Nailly et formant des angles de 165° 45'.

Modification
app.
le 20/04/1882

1, 2 – Alignement déterminé par un jalon coupé de 5m de branches

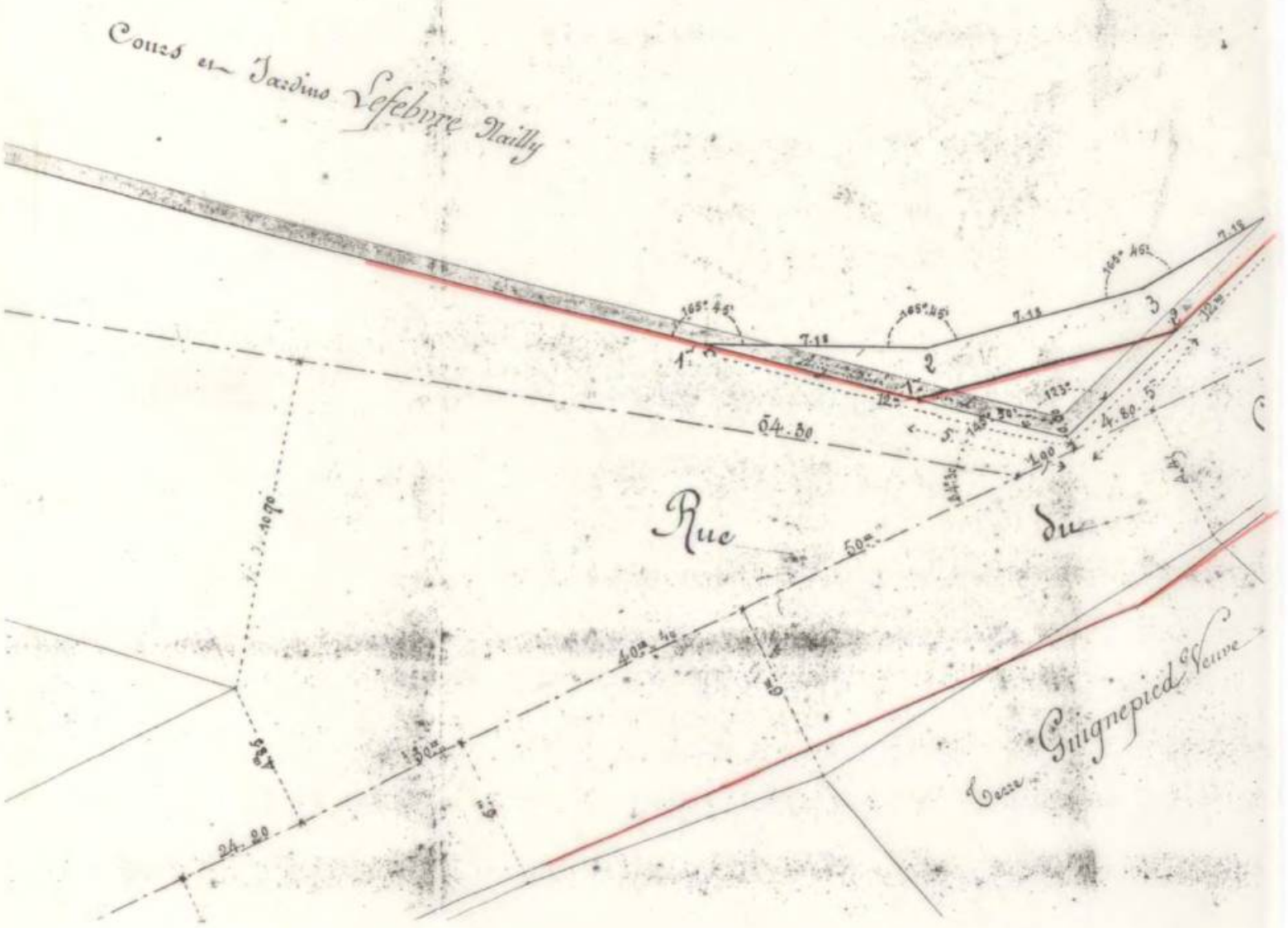


362/17

DÉPARTEMENT
DE L'YONNE
arrondissement ~~INSPECTION~~
d' Avallon
M Beaupère
Agent voyer cantonal ~~Ingénieur du S. V.~~
M Etur
A.V. d'arrondt ~~Ingénieur principal~~
M Surugue
Ag. V. ~~Ingénieur~~ en chef

SERVICE VICINAL

Chemin vicinal ordinaire **N°** 2
de St. Moré à Montillot

Canton ~~CIRCONSCRIPTION~~
de Vézelay

COMMUNE
de St Moré

Copie des alignements modificatifs
traits Bleus du plan LC. 28.09/1899

PROJET DE modification DES ALIGNEMENTS

dans la Traverse de La Jarrie

ÉCHELLE de 0m.005 par mètre (1/200)

SIGNES CONVENTIONNELS

Noir foncé, Maisons d'habitation.
Noir pâle, Constructions accessoires.
Jaune, Constructions en saillie sur l'alignement.
Rose, Emprises dans les terrains non bâtis.
Bleu, Cours d'eau ou mares.
B, Constructions en bois.
P, Constructions en pierres ou moëllons.

P T, Constructions en pierre de taille.
O E, Rez-de-Chaussée.
1 E, Maison à un étage.
2 E, Maison à deux étages.
S, Construction solide.
M, Construction médiocre.
V, Construction en état de vétusté.

Vu par le Maire,
A St Moré le 15 novbre 1899
Signé : Joublin

Dressé par l'Ingénieur du S. V.
A Vézelay le 6 octobre 1899
Signé : Beaupère

Vu par le Commissaire-Enquêteur,
A ______ le ______ 19

Vérifié par l'Ingénieur principal,
A Avallon le 8 octobre 1899
Signé : Etur

Vu pour être soumis à l'approbation de la Commission départementale
Auxerre, le 29 novembre 1899
Par LE PRÉFET
le Conseiller de Préfecture
Signature illisible

Présenté par l'Ingénieur en chef soussigné,
Auxerre, le 9 octobre 1899
Signé : Surugue

Vu et approuvé par la Commission départementale
dans sa séance du 30 novembre 1899.
LE PRÉSIDENT. ~~LE SECRÉTAIRE,~~
Signé : De Fontaine

AUXERRE - IMP. L'UNIVERSELLE — D 233

1500W362/18

1-3. Alignements en rase campagne parallèle à l'axe du chemin et à 4 mètres de distance de cet axe

3. 5.

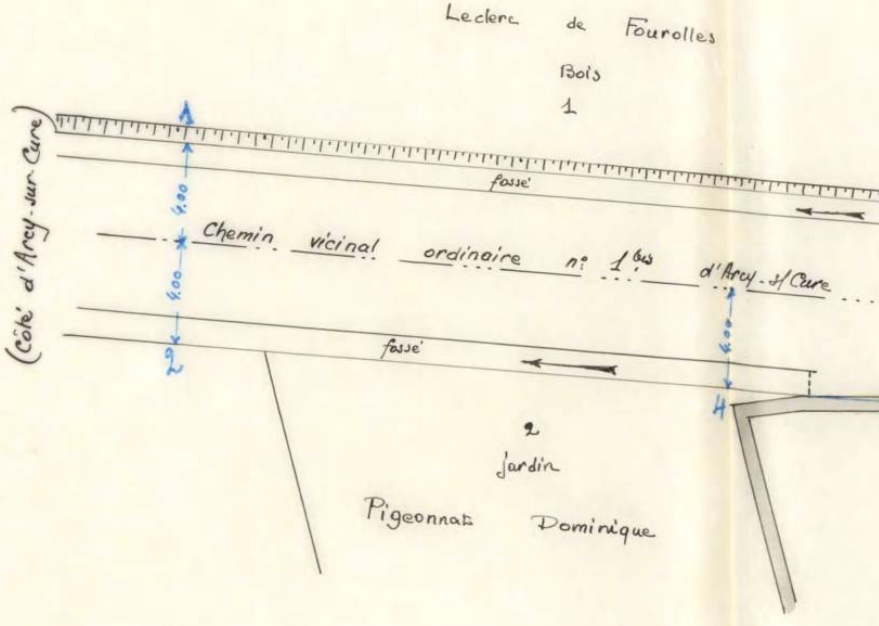
Leclerc de Fourolles
Bois
1
(Côté d'Arcy-sur-Cure)
fossé
4.00
Chemin vicinal ordinaire n° 1bis d'Arcy-s/Cure
4.00
fossé
4.00
2
4
2
Jardin
Pigeonnat Dominique

Ligne droite passant par le 1er angle de la maison n°. 5 et par le 2e angle du fait au même propriétaire prolongée en deça jusqu'à la rencontre de l'alignement précédent.

5.7. Alignement droit parallèle et à 7m de distance de l'alignement opposé 6.8, le repère 7 étant placé au sommet d'une perpendiculaire de 7m de longueur élevée du repère 8 sur l'alignement 6.8 -

7-

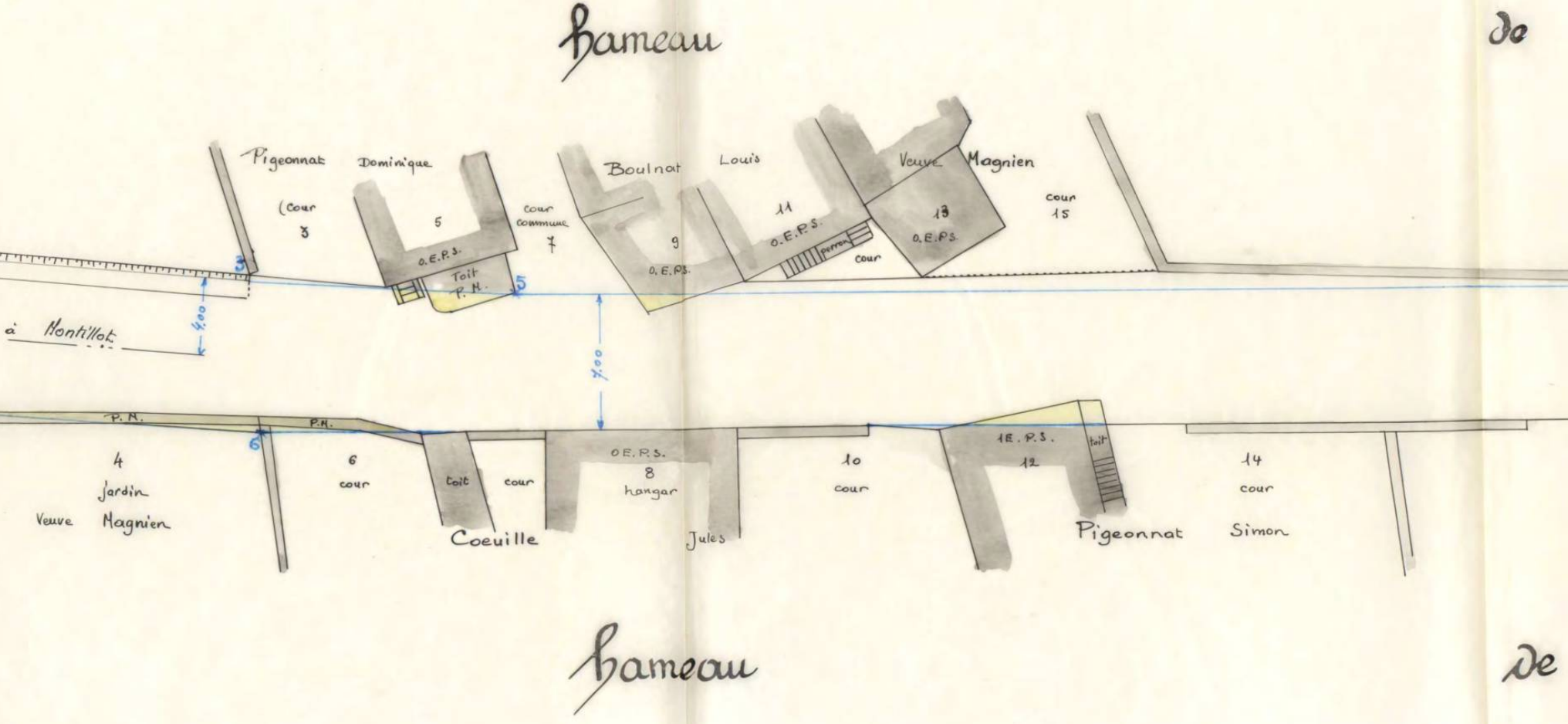
hameau
de
Pigeonnat Dominique
(cour
3
5
O.E.P.S.
Toit
P.H.
cour
commune
7
Boulnat Louis
9
O.E.P.S.
11
O.E.P.S.
perron
cour
Veuve Magnien
13
O.E.P.S.
cour
15
3
5
4.00
à Montillot
7.00
P.H.
P.H.
6
4
jardin
Veuve Magnien
6
cour
Toit
cour
O.E.P.S.
8
hangar
Coeuille Jules
10
cour
1E.P.S.
12
toit
14
cour
Pigeonnat Simon
hameau
de

6.8. façade conservée du hangar n°. 8 et parements extérieurs conservés du mur de clôture de la cour n°. 10, de la cour n°. 14 et de la terre n°. 15, cet alignement étant prolongé en deça jusqu'à la limite séparative des propriétés nos 6 et 4

Ligne droite partant du repère 7 précédemment défini et aboutissant au 1er angle de la maison n°. 21 à Leclerc de Fourolles

9-11. façade de la maison 21 conservée

11-13. Parement extérieur conservé du mur de clôture et du porche d'entrée de la cour n°. 23 à Leclerc de Fourolles.

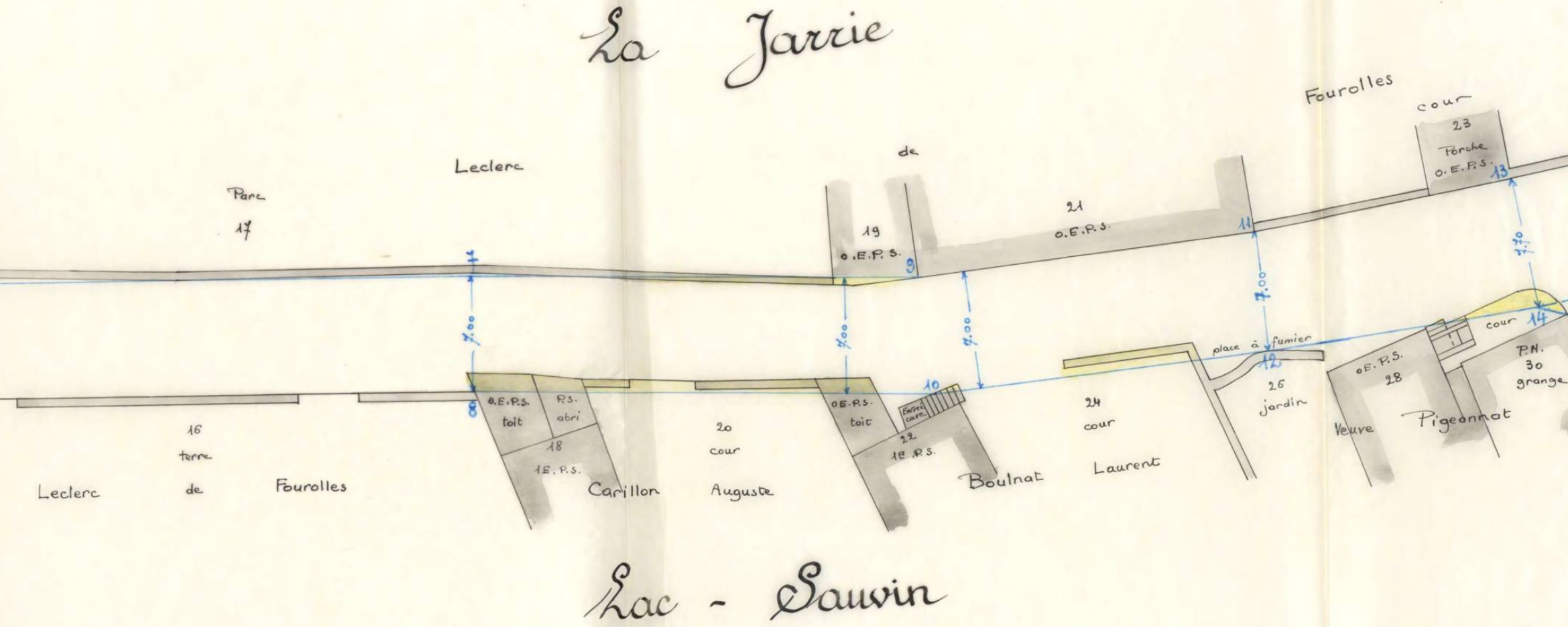
La Jarrie
Leclerc
de
Fourolles
Parc
17
19
O.E.P.S.
9
21
O.E.P.S.
11
cour
23
Porche
O.E.P.S.
13
7
7.00
7.00
7.00
7.00
7.70
8
O.E.P.S.
toit
P.S.
abri
18
1E.P.S.
16
terre
Leclerc
de
Fourolles
Carillon
20
cour
Auguste
O.E.P.S.
toit
Entrée cave
10
22
1E.P.S.
Boulnat
24
cour
Laurent
place à fumier
12
26
jardin
O.E.P.S.
28
Veure
Pigeonnat
cour
14
P.N.
30
grange
Lac - Sauvin

13-15 - Parement extérieur conservé du mur de clôture de la cour no. 23 et façade conservée de la remise no. 25 -

15-17 - Ligne droite entre le 2e angle de la remise no. 25 et le 1er angle de la maison no. 29.

17-19 - Ligne droite partant du 1er angle de la maison no. 29 aboutissant au dernier angle de la maison no. 33.

19-21 - Alignement droit entre le 2e angle de la maison no. 33 et le 1er angle saillant du mur existant de l'ancien [illegible] à Joubley Claude

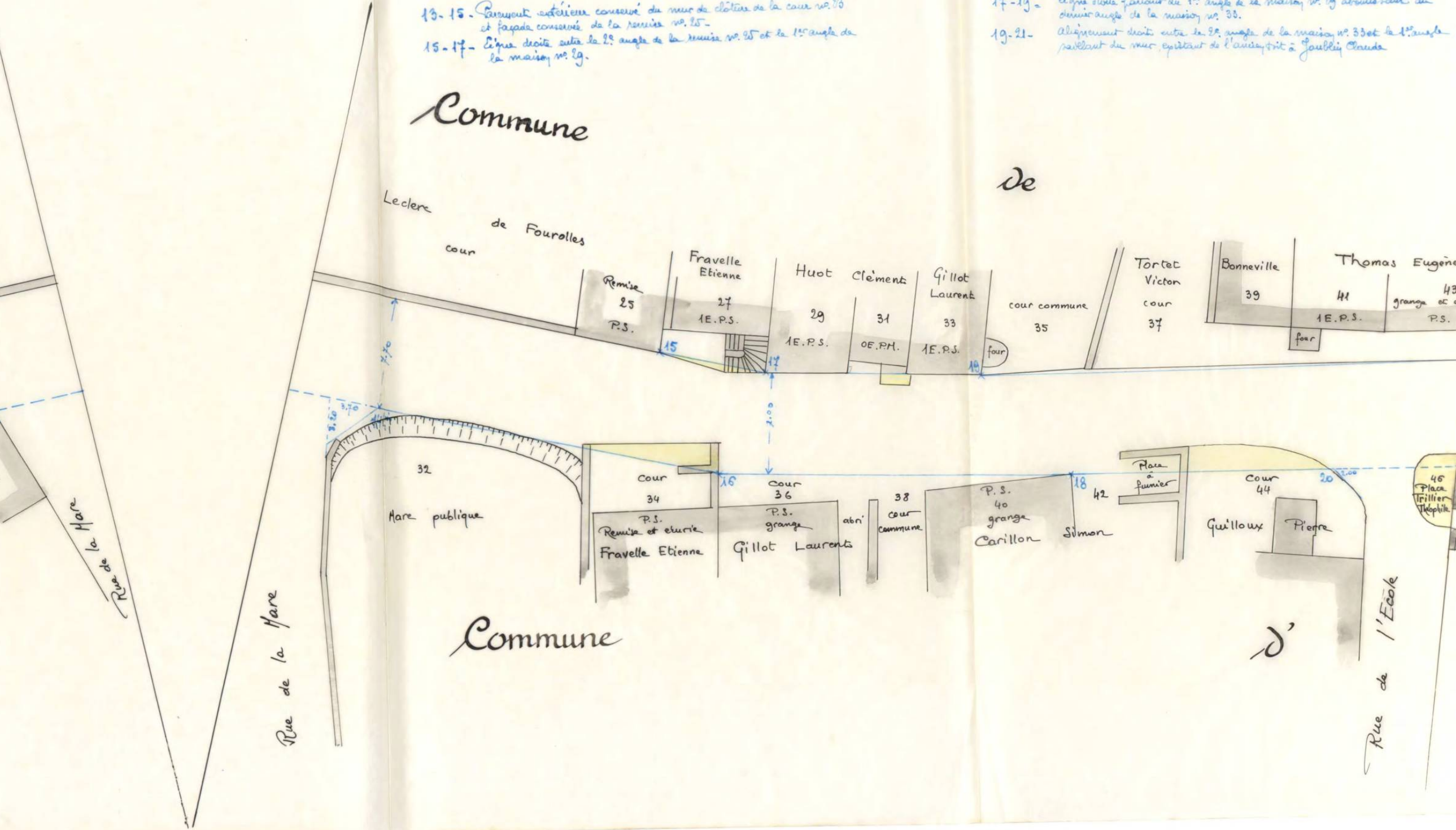
Commune
de
Commune
d'
Leclerc de Fourolles
cour
Remise
25
P.S.
Fravelle Etienne
27
1E.P.S.
Huot Clément
29
1E.P.S.
31
0E.P.H.
Gillot Laurent
33
1E.P.S.
four
cour commune
35
Tortet Victor
cour
37
Bonneville
39
Thomas Eugène
41
1E.P.S.
four
43
grange et
P.S.
15
17
19
7,70
2,00
3,70
3,50
32
Mare publique
Cour
34
P.S.
Remise et écurie
Fravelle Etienne
16
Cour
36
P.S.
grange
Gillot Laurent
abri
38
cour commune
P.S.
40
grange
Carillon Simon
18
42
Place à fumier
Cour
44
Guilloux Pierre
20
2,00
46
Place
Trillier
Théophile
Rue de la Mare
Rue de la Mare
Rue de l'École

13-15. Parement extérieur concave du mur de clôture de la cour n° 13 et façade concave de la remise n° 15.

15-17. Ligne droite entre le 2e coude de la remise n° 15 et le 1er coude de la maison n° 19.

17-19. Ligne droite parallèle au 1er coude de la maison n° 19 aboutissant au deuxième coude de la maison n° 23.

19-21. Alignement droit entre le 2e coude de la maison n° 23 et le 1er coude parallèle au mur mitoyen de l'ancien puits à Joublin Claude.

21-23. Ligne droite entre la tabatière n° 23 et le fronton triangulaire du 2e coude de la grange n° 87.

23-25. Ligne droite parallèle au 2e coude de la grange n° 87 aboutissant au 1er coude de la 2e écurie n° 69.

25-27. Ligne droite parallèle au 1er coude de l'écurie n° 69 et aboutissant sur un point situé à 4,4 de l'axe du chemin vicinal en bordure de la cavée du ravalement.

27-29 / 29-31. Alignements en bosse accompagnant parallèlement et à l'axe des chemins et à 4m de distance de cet axe.

# Commune de Saint - Moré

# Commune d'Arcy - sur - Cure

Leclerc de Fourolles

cour

Fravelle Etienne 27 1E.P.S.

Huot Clément 29 1E.P.S.

31 OE.PM.

Gillot Laurent 33 1E.P.S.

cour commune 35

Tortat Victor cour 37

Bonneville 39

Thomas Eugène 41 1E.P.S.

43 grange et écurie P.S.

four

Joublin Claude 45 remise P.S. OE.P.S.

Lenoble Alfred 47 OE.P.S.

Chevillette Louis 51 étable P.S.

Cour commune 53

Carillon Jean 55 OE.P.S.

grange 57 P.S.

cour 59

Guilloux Pierre terre 61

Garreau Victor terre 65

Dumoulin Auguste 67 1E.P.S.

69 Tenure P.S.

Fr. Chevillette Louis

Fr. Dumoulin Auguste

Fr. Garreau Victor

Fr. Guilloux Pierre

Fr. Carillon Jean

Fr. Thomas Eugène

Fr. Joublin Claude

Fr. Lenoble Alfred

Fr. Gillot Laurent

Fr. Fravelle Etienne

Fr. Huot Clément

Fr. Tortat Victor

Fr. Bonneville

Fr. Thomas Eugène

Fr. Joublin Claude

Fr. Lenoble Alfred

Fr. Chevillette Louis

Fr. Pigeonnat Barnabé

Fr. Dumoulin Auguste

Fr. Houdin Jean

Rue de la Mare

Rue de l'Ecole

Mare publique

32

Remise et étable P.S. Fravelle Etienne 34

P.S. grange Gillot Laurent 36

abri 38 cour commune

P.S. 40 grange Carillon Jérôme 42

Mare Jérôme

Cour 44

Guilloux Pierre

Thomas Eugène 48 Four banal Puits mitoyen

Joublin Claude 50 cour

P.S. 52 grange

54 Jardin

Lenoble Alfred 56 cour

58 terre

Pigeonnat Barnabé 60 terre

Fr. Dumoulin Auguste

Chevillette Louis 62 terre

Houdin Jean 64 cour 1E.P.S.

Fr. Houdin Jean

Fr. Pigeonnat Barnabé

Fr. Joublin Claude

Fr. Lenoble Alfred

Fr. Chevillette Louis

Fr. Dumoulin Auguste

Fr. Houdin Jean

Fr. Garreau Victor

Fr. Guilloux Pierre

Fr. Carillon Jean

Fr. Thomas Eugène

Fr. Joublin Claude

Fr. Lenoble Alfred

Fr. Chevillette Louis

Fr. Pigeonnat Barnabé

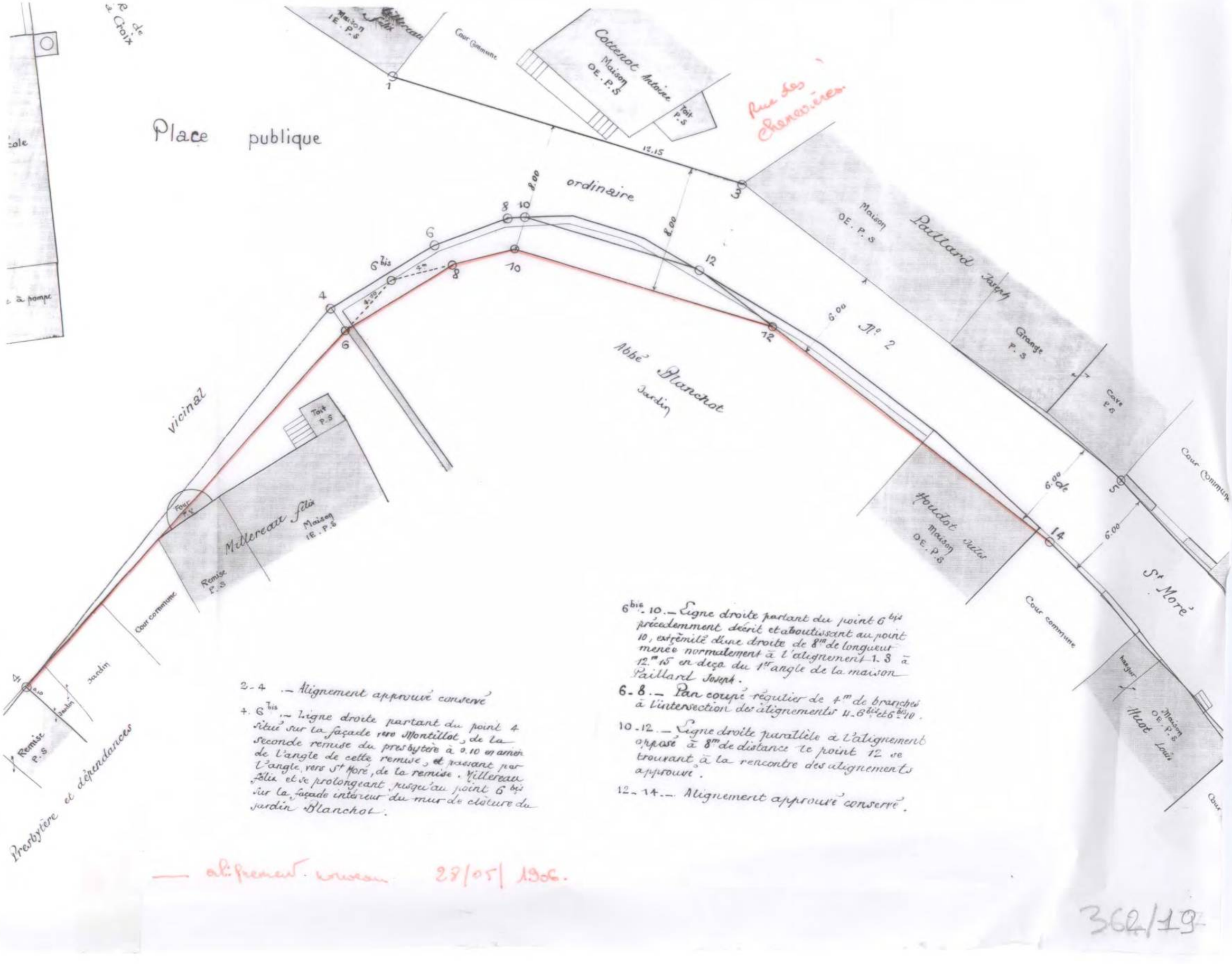


2-4 .— Alignement approuvé conservé

4. 6 bis .— Ligne droite partant du point 4 situé sur la façade vers Montillot, de la seconde remise du presbytère à 0.10 en arrière de l'angle de cette remise, et passant par l'angle vers St Moré, de la remise. Millereau Félix et se prolongeant jusqu'au point 6 bis sur la façade intérieur du mur de clôture du jardin Blanchot.

6 bis - 10 .— Ligne droite partant du point 6 bis précédemment décrit et aboutissant au point 10, extrémité d'une droite de 8m de longueur menée normalement à l'alignement 1.3 à 12m15 en deça du 1er angle de la maison Paillard Joseph.

6-8 .— Pan coupé régulier de 4m de branches à l'intersection des alignements 4-6 bis et 6 bis-10.

10-12 .— Ligne droite parallèle à l'alignement opposé à 8m de distance le point 12 se trouvant à la rencontre des alignements approuvé.

12-14 .— Alignement approuvé conservé.

— alignement. maison 28/05/1906.

362/19

DÉPARTEMENT DE L'YONNE

ARRONDISSEMENT d'Avallon

M. Vincent
Agent-Voyer cantonal

M. Rasquier
Agent-Voyer d'arrondissement

M. Dagny
Agent-Voyer en chef

# SERVICE VICINAL

Chemin vicinal ordre N° 2 de St Moré à Montillot

CANTON de Vézelay

COMMUNE de St Moré

# PROJET DE ~~RÈGLEMENT~~ modification DES ALIGNEMENTS

dans la Traverse de St Moré

ÉCHELLE de 0.005 par m.

## SIGNES CONVENTIONNELS :

**Noir foncé.** Maisons d'habitation.
**Noir pâle.** Constructions accessoires.
**Jaune.** Constructions en saillie sur l'alignement.
**Rose.** Emprises dans les terrains non bâtis.
**Bleu.** Cours d'eau ou mares.
**B.** Construction en bois.
**P.** Constructions en pierres ou moëllons.
**P T.** Construction en pierre de taille.
**O E.** Rez-de-Chaussée.
**1 E.** Maison à un étage.
**2 E.** Maison à deux étages.
**S.** Construction solide.
**M.** Construction médiocre.
**V.** Construction en état de vétusté.

Vu par le Maire,
A ..... le ..... 19

Dressé par l'Agent-Voyer cantonal,
A Vézelay le ..... 1906.

Vu par le Commissaire Enquêteur,
A ..... le ..... 19

Vérifié par l'Agent-Voyer d'arrondissement,
A Avallon le 12 février 1906.

Vu pour être soumis à l'approbation d .....

Auxerre, le ..... 19

LE PRÉFET,

Présenté par l'Agent-Voyer en chef soussigné,
Auxerre, le ..... 19

Vu et approuvé par .....
dans sa séance du .....

LE PRÉSIDENT, LE SECRÉTAIRE,

Tous droits réservés

1500 W 362/20



DÉPARTEMENT
DE LYONNE

ARRONDISSEMENT
d'Auxerre

M. Vinchant
Agent-Voyer cantonal

M. Rapetier
Agent-Voyer d'arrondissement

M. Rétigny
Agent-Voyer en chef

# SERVICE VICINAL

CANTON
de Vermenton

COMMUNE
de St Moré

Chemin vicinal ordinaire N° 3
de St Moré à Pailly (L. de)

## Modification
## PROJET DE ~~RÈGLEMENT~~ DES ALIGNEMENTS
dans la Traverse du hameau de Nailly

ÉCHELLE de 0.005 p.m.

### SIGNES CONVENTIONNELS :

**Noir foncé.** Maisons d'habitation.
**Noir pâle.** Constructions accessoires.
**Jaune.** Constructions en saillie sur l'alignement.
**Rose.** Emprises dans les terrains non bâtis.
**Bleu.** Cours d'eau ou mares.
**B.** Construction en bois.
**P.** Constructions en pierres ou moellons.
**P T.** Construction en pierre de taille.
**O E.** Rez-de-Chaussée.
**1 E.** Maison à un étage.
**2 E.** Maison à deux étages.
**S.** Construction solide.
**M.** Construction médiocre.
**V.** Construction en état de vétusté.

Vu par le Maire,
A _____ le _____ 19

Vu par le Commissaire Enquêteur,
A _____ le _____ 19

Vu pour être soumis à l'approbation d _____

Auxerre, le _____ 19
Le Préfet,

Dressé par l'Agent-Voyer cantonal,
A Vermenton, le _____ 19

Vérifié par l'Agent-Voyer d'arrondissement,
A Toucilon, le 11 janvier 1904

Présenté par l'Agent-Voyer en chef soussigné,
Auxerre, le _____ 19

Vu et approuvé par
dans sa séance du _____ 19
Le Président, Le Secrétaire,

1500 W 362/21


Chemin de la Mission
Chemin ordinaire
Chemin vicinal
Nailly
Rue de Nailly
Rue de Pailly
Rue de Vallotte
Rue de la Fontaine
Rue de la Mairie
Rue de la Source
Rue de la Croix
Rue de la Cure
Rue de la Forge
Rue de la Grange
Rue de la Place
Rue de la Ruelle
Rue de la Vigne
Rue de la Voie
Rue de la Voie Verte
Rue de la Voie Neuve
Rue de la Voie Basse
Rue de la Voie Haute
Rue de la Voie Creuse
Rue de la Voie Ferrée
Rue de la Voie Large
Rue de la Voie Courte
Rue de la Voie Longue
Rue de la Voie Droite
Rue de la Voie Gauche
Rue de la Voie Centrale
Rue de la Voie Latérale
Rue de la Voie Principale
Rue de la Voie Secondaire
Rue de la Voie Tertiaire
Rue de la Voie Quaternaire
Rue de la Voie Quinaire
Rue de la Voie Sixième
Rue de la Voie Septième
Rue de la Voie Huitième
Rue de la Voie Neuvième
Rue de la Voie Dixième
Rue de la Voie Onzième
Rue de la Voie Douzième
Rue de la Voie Treizième
Rue de la Voie Quatorzième
Rue de la Voie Quinzième
Rue de la Voie Seizième
Rue de la Voie Dix-septième
Rue de la Voie Dix-huitième
Rue de la Voie Dix-neuvième
Rue de la Voie Vingtième
Rue de la Voie Vingt-et-unième
Rue de la Voie Vingt-deuxième
Rue de la Voie Vingt-troisième
Rue de la Voie Vingt-quatrième
Rue de la Voie Vingt-cinquième
Rue de la Voie Vingt-sixième
Rue de la Voie Vingt-septième
Rue de la Voie Vingt-huitième
Rue de la Voie Vingt-neuvième
Rue de la Voie Trentième
Rue de la Voie Trente-et-unième
Rue de la Voie Trente-deuxième
Rue de la Voie Trente-troisième
Rue de la Voie Trente-quatrième
Rue de la Voie Trente-cinquième
Rue de la Voie Trente-sixième
Rue de la Voie Trente-septième
Rue de la Voie Trente-huitième
Rue de la Voie Trente-neuvième
Rue de la Voie Quarantième
Rue de la Voie Quarante-et-unième
Rue de la Voie Quarante-deuxième
Rue de la Voie Quarante-troisième
Rue de la Voie Quarante-quatrième
Rue de la Voie Quarante-cinquième
Rue de la Voie Quarante-sixième
Rue de la Voie Quarante-septième
Rue de la Voie Quarante-huitième
Rue de la Voie Quarante-neuvième
Rue de la Voie Cinquantième
Rue de la Voie Cinquante-et-unième
Rue de la Voie Cinquante-deuxième
Rue de la Voie Cinquante-troisième
Rue de la Voie Cinquante-quatrième
Rue de la Voie Cinquante-cinquième
Rue de la Voie Cinquante-sixième
Rue de la Voie Cinquante-septième
Rue de la Voie Cinquante-huitième
Rue de la Voie Cinquante-neuvième
Rue de la Voie Soixantième
Rue de la Voie Soixante-et-unième
Rue de la Voie Soixante-deuxième
Rue de la Voie Soixante-troisième
Rue de la Voie Soixante-quatrième
Rue de la Voie Soixante-cinquième
Rue de la Voie Soixante-sixième
Rue de la Voie Soixante-septième
Rue de la Voie Soixante-huitième
Rue de la Voie Soixante-neuvième
Rue de la Voie Soixante-dixième
Rue de la Voie Soixante-et-onzième
Rue de la Voie Soixante-douzième
Rue de la Voie Soixante-treizième
Rue de la Voie Soixante-quatorzième
Rue de la Voie Soixante-quinzième
Rue de la Voie Soixante-seizième
Rue de la Voie Soixante-dix-septième
Rue de la Voie Soixante-dix-huitième
Rue de la Voie Soixante-dix-neuvième
Rue de la Voie Quatre-vingtième
Rue de la Voie Quatre-vingt-et-unième
Rue de la Voie Quatre-vingt-deuxième
Rue de la Voie Quatre-vingt-troisième
Rue de la Voie Quatre-vingt-quatrième
Rue de la Voie Quatre-vingt-cinquième
Rue de la Voie Quatre-vingt-sixième
Rue de la Voie Quatre-vingt-septième
Rue de la Voie Quatre-vingt-huitième
Rue de la Voie Quatre-vingt-neuvième
Rue de la Voie Quatre-vingt-dixième
Rue de la Voie Quatre-vingt-onzième
Rue de la Voie Quatre-vingt-douzième
Rue de la Voie Quatre-vingt-treizième
Rue de la Voie Quatre-vingt-quatorzième
Rue de la Voie Quatre-vingt-quinzième
Rue de la Voie Quatre-vingt-seizième
Rue de la Voie Quatre-vingt-dix-septième
Rue de la Voie Quatre-vingt-dix-huitième
Rue de la Voie Quatre-vingt-dix-neuvième
Rue de la Voie Cent
Rue de la Voie Cent-et-unième
Rue de la Voie Cent-deuxième
Rue de la Voie Cent-troisième
Rue de la Voie Cent-quatrième
Rue de la Voie Cent-cinquième
Rue de la Voie Cent-sixième
Rue de la Voie Cent-septième
Rue de la Voie Cent-huitième
Rue de la Voie Cent-neuvième
Rue de la Voie Centième

1.1bis. Alignement confondu avec la façade Nord de la grange PAILLARD

1bis 5. Ligne droite joignant l'angle Est de la grange PAILLARD à l'angle saillant du même bâtiment, situé à 7,20 m de l'angle Est.

1.3. Pan coupé régulier de 1,00 m de branches à l'intersection des alignements 1.1bis et 1bis 5 ci-dessus définis

5.7. Ligne droite partant du point 5 défini ci-dessus, se confondant avec la façade du bâtiment PAILLARD sur 3,25 m et se prolongeant jusqu'au point 7 situé à 12,30 m du point 5.

App:
8. 10g 1971

7.9. Ligne droite partant du point 7 précédemment défini, et aboutissant à l'angle Sud de la grange MILLEREAUX Raymond

2.4. Ligne droite partant du point 2 situé sur l'alignement approuvé à 8,20 m de l'angle Est de la grange PAILLARD, et aboutissant au point 4 déterminé par l'angle saillant formé par le mur du toit DEMARS et situé à 5 m du point 2.

4.6. Ligne droite parallèle à l'alignement opposé 3.5 et à 4,00 m de distance

6.8. Ligne droite parallèle à l'alignement opposé 5.7 et à 4,00 m de distance

8.10. Ligne droite parallèle à l'alignement opposé 7.9, à 4,00 m de distance, et passant par l'angle Ouest de la maison MILLEREAUX Joseph

9.10. Ligne droite située dans le prolongement du pignon Sud-Ouest de la grange MILLEREAUX Raymond.

Nota. Les points 6 et 8 sont déterminés par les intersections des droites formant les alignements 4.6 et 8.6 pour le point 6, 6.8 et 10.8 pour le point 8.

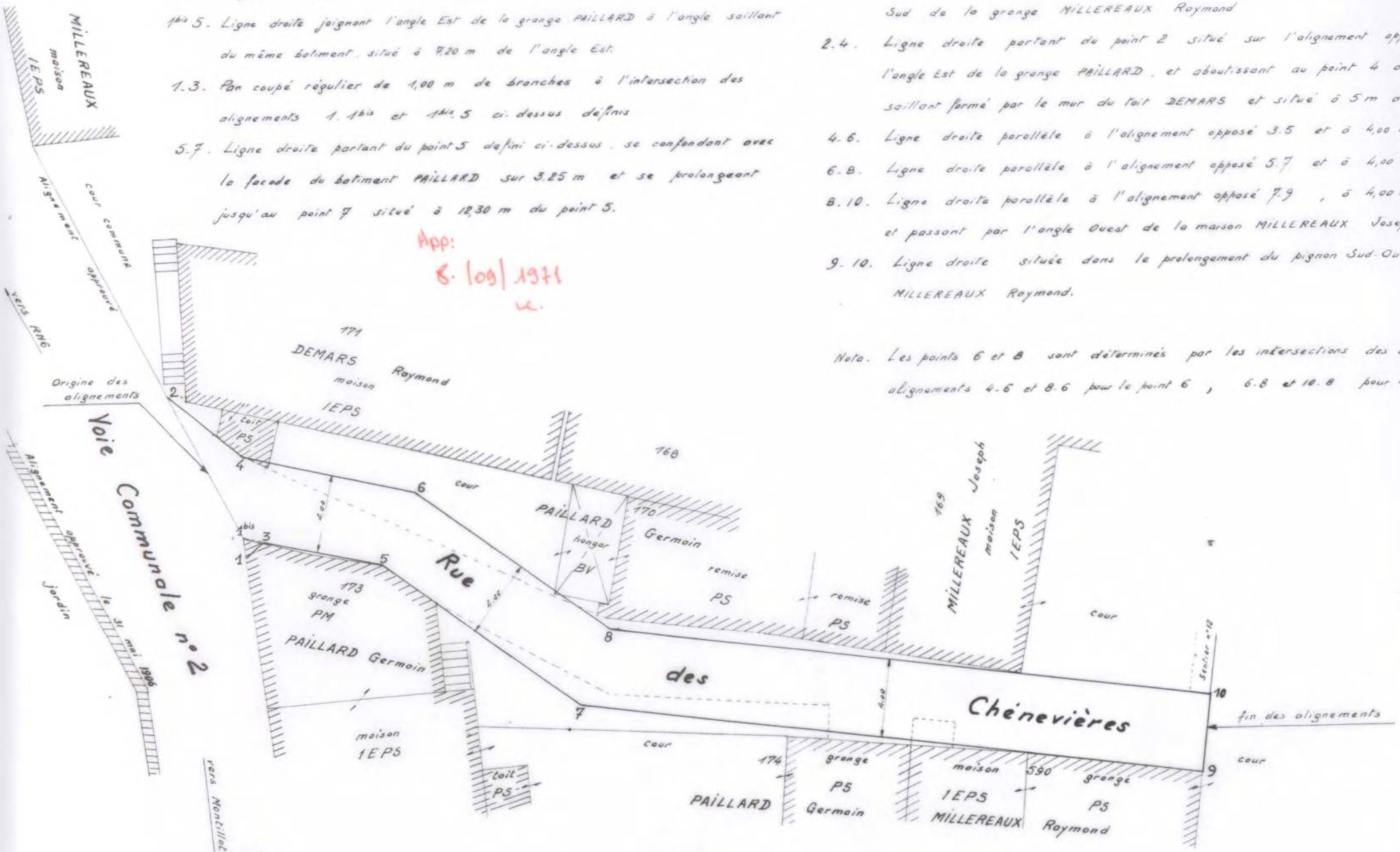


364/22

Ministère de l'Equipement
et du Logement

Direction Départementale
de l'Yonne

Arrondissement
INFRA-SUD

Subdivision
d'AVALLON-SUD

L. PARUS
Ingénieur des T.P.E.

L. SACCO
Ingénieur d'Arrondissement

J. LEPLAN
Directeur Départemental

3

# COMMUNE de St MORÉ

Projet de classement au rang de voie communale sous le nom de

Rue des Chénevières

d'une section du sentier n° 12

# PLAN des ALIGNEMENTS

Dressé par l'Ingénieur des T.P.E. soussigné
AVALLON, le 29 JUIN 1971

L. PARUS

Vérifié par l'Ingénieur d'Arrondissement soussigné
AUXERRE, le 2 JUIL. 1971
Signé : L. SACCO
L. SACCO

Présenté par le Directeur Départemental soussigné
AUXERRE, le 5 JUIL. 1971
Signé : J. LEPLAN
J. LEPLAN

2e D. 2e B. VU
AUXERRE, le - 8 SEP. 1971
Pour le Préfet,
Le Secrétaire Général,
Jean PELISSIER
Pour Copie conforme
Le Directeur Délégué

Echelle: 1/200

1500W 362/23

1.1bis. Alignement confondu avec la façade Nord de la grange PAILLARD

1bis.5. Ligne droite joignant l'angle Est de la grange PAILLARD à l'angle saillant du même bâtiment, situé à 7,20 m de l'angle Est.

1.3. Pan coupé régulier de 1,00 m de branches à l'intersection des alignements 1.1bis et 1bis.5 ci-dessus définis

5.7. Ligne droite partant du point 5 défini ci-dessus, se confondant avec la façade du bâtiment PAILLARD sur 3,25 m et se prolongeant jusqu'au point 7 situé à 12,30 m du point 5.

7.9. Ligne droite partant du point 7 précédemment défini, et aboutissant à l'angle Sud de la grange MILLEREAUX Raymond

2.4. Ligne droite partant du point 2 situé sur l'alignement approuvé à 8,20 m de l'angle Est de la grange PAILLARD, et aboutissant au point 4 déterminé par l'angle saillant formé par le mur du fait DEMARS et situé à 5 m du point 2.

4.6. Ligne droite parallèle à l'alignement opposé 3.5 et à 4,00 m de distance

6.8. Ligne droite parallèle à l'alignement opposé 5.7 et à 4,00 m de distance

8.10. Ligne droite parallèle à l'alignement opposé 7.9, à 4,00 m de distance, et passant par l'angle Ouest de la maison MILLEREAUX Joseph

9.10. Ligne droite située dans le prolongement du pignon Sud-Ouest de la grange MILLEREAUX Raymond.

Nota. Les points 6 et 8 sont déterminés par les intersections des droites formant les alignements 4.6 et 8.6 pour le point 6, 6.8 et 10.8 pour le point 8.

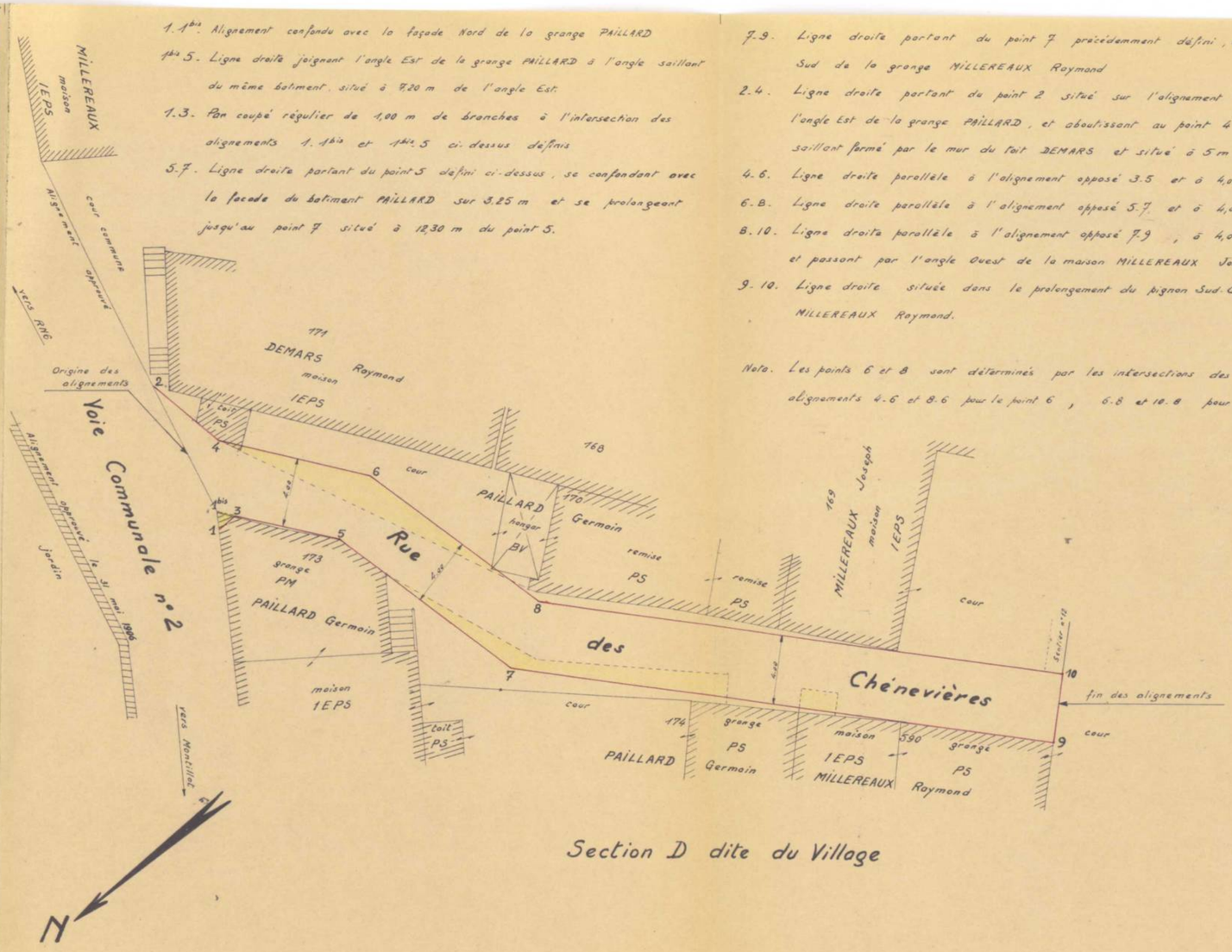


Section D dite du Village

Ministère de l'Equipement
et du Logement

Direction Départementale
de l'Yonne

Arrondissement
INFRA-SUD

Subdivision
d'AVALLON-SUD

L. PARIS
Ingénieur des T.P.E.

L. SACCO
Ingénieur d'Arrondissement

J. LEPLAN
Directeur Départemental

3

# COMMUNE de St MORÉ

## Voirie communale

## Rue du Vallot

# PROJET de MODIFICATION DES ALIGNEMENTS

## Plan parcellaire et de modification des alignements

Dressé par l'Ingénieur des T.P.E. soussigné
AVALLON, le - 3 FEV. 1971

L. PARIS

Vérifié par l'Ingénieur d'Arrondissement soussigné.
AUXERRE, le - 4 FEV. 1971

L. SACCO

Présenté par le Directeur Départemental soussigné.
AUXERRE, le - 4 FEV. 1971

Signé : J. LEPLAN
J. LEPLAN

1500W 362/24

Echelle : 1/200

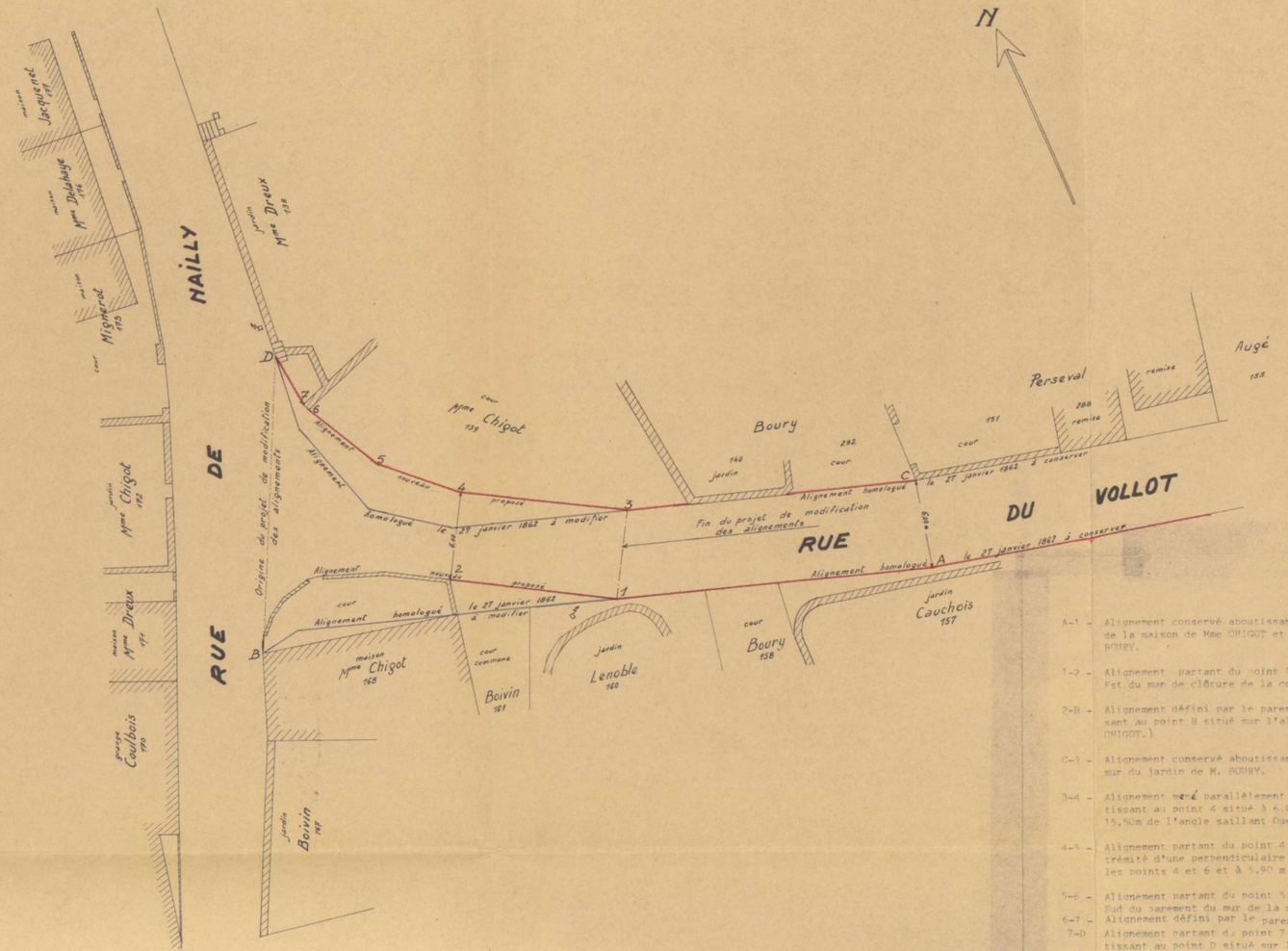


LEGENDE

A-1 – Alignement conservé aboutissant au point 1 situé à 11,00 m de l'angle saillant Est de de la maison de Mme CHIGOT et à 8,00m de l'angle saillant Ouest du mur du jardin de M. BOURY.

1-2 – Alignement partant du point 1 précédemment défini et aboutissant à l'angle saillant Est du mur de clôture de la cour de Mme CHIGOT.

2-B – Alignement défini par le parement extérieur du mur de la cour de Mme CHIGOT et aboutissant au point B situé sur l'alignement conservé (angle saillant Ouest de la maison CHIGOT.)

C-3 – Alignement conservé aboutissant au point 3 situé à 6,10 m de l'angle saillant Ouest du mur du jardin de M. BOURY.

3-4 – Alignement modifié parallèlement et à 6,00 m de distance de l'alignement opposé 1-2 et aboutissant au point 4 situé à 6,00 m de l'angle saillant Est de la cour de Mme CHIGOT et à 15,50m de l'angle saillant Ouest du mur du jardin de M. BOURY.

4-5 – Alignement partant du point 4 précédemment défini et aboutissant au point 5 situé à l'extrémité d'une perpendiculaire de 1,00m de hauteur élevée côté ouest sur la droite joignant les points 4 et 6 et à 5,90 m du point 4 ( le point 6 étant défini ci-après).

5-6 – Alignement partant du point 5 précédemment défini et aboutissant au point 6 (angle saillant Sud du parement du mur de la cour de Mme CHIGOT.

6-7 – Alignement défini par le parement extérieur du mur de la cour de Mme CHIGOT.

7-D Alignement partant du point 7 (angle saillant Nord du mur de la cour de Mme CHIGOT) et aboutissant au point D situé sur le parement extérieur du mur du jardin de Mme DREUX (alignement conservé) à 3,80 m du point 7.

AUXERRE, TYPOGRAPHIE CH. GALLOT.

DEPARTEMENT

*de*

L'YONNE.

SERVICE VICINAL.

ARRONDISSEMENT

*d'*AVALLON

CANTON

*de* VÉZELAY.

# COMMUNE

DE

# St PÈRE.

# PLAN D'ALIGNEMENT.

1500 W 364/1

# Procès-verbal du tracé des Alignements.

AUXERRE. TYPOGRAPHIE CH. GALLOT.

## Commune de Saint-Père.

| Noms des rues. | Indications des Alignements — Côté droit | Côté gauche | Largeurs acceptées. |
|---|---|---|---|
| Rue de la Gazenne. | 1° Façade du bâtiment N° 2 en partie conservée<br>2° Ligne droite parallèle au mur N° 1er à 4m de distance<br>3° Ligne droite parallèle à l'alignement opposé à 4m de distance<br>4° Ligne droite entre un point situé en face et à 1m de l'extrémité de la limite séparative des propres N° 14 & 16 et à 0m 60 de celle des propres 16 & 18, cet alignement sera prolongé comme au plan. | 1° Mur N° 1er conservé<br>2° Ligne droite entre le dernier angle du mur de clôture N° 1er et un point situé en face et à 5m de l'extrémité de la limite séparative des propriétés N° 14 & 16.<br>3° Ligne droite parallèle à l'alignement opposé à 4m de distance. | 4m |
| Rue de Marsay | 1° Limite actuelle de la Cure (Arrière) conservée<br>2° Ligne droite entre le 2e angle du mur et le 1er angle du bâtiment N° 4.<br>3° Ligne droite entre cet angle et le 1er angle du bâtiment N° 10 | 1° Murs N° 1, 3, 5, 7 et 9 conservés (Voir le plan.)<br>2° Ligne droite parallèle à 4m de distance, cet alignt prolongé jusqu'au mur N° 9.<br>3° Ligne droite entre un point situé en face & à 4m du 1er angle du bâtiment N° 4 et le dernier angle du mur N° 13.<br>4° Façades N° 15 et 17 conservés. | 4m |
| Chemin de grande communication N° 36 de Quarré à Châtel Censoir. | 1° Façade & mur N° 10 & 12 conservés.<br>1° Ligne droite entre l'angle saillant formé par les bâtiments N° 2 & 4 et l'extrémité de la limite séparative des bâtiments N° 8 et 10, cet alignt prolongé (Côté du N° 8 au N° 10)<br>2° Ligne droite entre cette extrémité et le 1er angle du bâtiment N° 14<br>3° Ligne droite entre cet angle et le dernier angle du bâtiment N° 18.<br>4° Mur et limite des propres N° 20 & 22 conservés. | 5° Ligne droite parallèle à 5m de distance<br>1° Ligne droite parallèle à l'alignement opposé à 8m de distance.<br>2° id.<br>3° Ligne droite partant d'un point situé en face et à 8m du 1er angle du bâtiment N° 18 & aboutissant au dernier angle du mur N° 17.<br>4° Limites actuelles des propres N° 19 21 23 conservées. | 5m<br>8m |
| Rue de Chaudoy | 1° Ligne droite parallèle à l'axe du chemin à 2m de distance<br>2° Mur et façade du N° 1 & 6 conservés. | 1° Ligne droite parallèle à l'alignement opposé à 4m de distance<br>2° Ligne droite parallèle à 4m de distance<br>3° Ligne droite entre un point situé en face et à 4m du 1er angle du bâtiment N° 6 et le 1er angle du mur N° 13 et alignement prolongé jusqu'à la limite séparative des propriétés N° 13 et 15<br>4° Ligne droite entre l'extrémité de l'alignement précédent et le 1er angle du bâtiment N° 7 (Grande rue) | 4m |
| Rue du Colombier. | 1° Mur N° 2 conservé<br>2° Ligne droite, entre l'extrémité de la limite séparative des propriétés N° 2 et 4 et le 1er angle du bâtiment N° 20<br>3° Façades N° 20, 22 et 24 conservés.<br>4° Lignes droites passant par les repères ci-après: Dernier angle du bât N° 26 de l'angle saillant (parement intérieur) du mur N° 26 Dernier angle du mur même N° et le 1er angle du mur N° 2 (Grande rue) Voir le plan | 1° Ligne droite parallèle à l'alignement opposé à 8m de distance<br>2° Ligne droite entre un point situé en face et à 8m du 1er angle du bâtiment N° 20 et un autre point pris sur la margelle du puits situé en face du bâtiment N° 15, cet alignement prolongé | 8m |
| Grande Rue | 1° Mur et façade N° 2 conservés<br>2° Ligne droite entre le dernier angle du bât N° 2 et un point situé en face et à 6m du 1er angle du bâtiment N° 17. | 1° Ligne droite entre le 1er angle du bâtiment N° 7 et le 1er angle du bâtiment N° 17.<br>2° Façades N° 17, 19, 21, 23, 25, 27 & 29 conservés. | 6m |

| Noms des rues | Indications des Alignements — Côté droit | Côté gauche. | Largeurs acceptées |
|---|---|---|---|
| Grande Rue (Suite.) | 3° Ligne droite parallèle à 6m de distance (sur le plan)<br>4° Ligne droite parallèle à l'alignement opposé à 5m de distance, cet alignement prolongé jusqu'à la ruelle du Puits.<br>5° Ligne droite entre les 1er angle du mur N° 40 et le 1er angle du bâtiment N° 48<br>6° Façades N° 48, 50 et 52 conservées. | 3° Ligne droite entre l'extrémité de la limite séparative des bâtiments N° 29 et 31 et le 1er angle du bât N° 37<br>4° Façade N° 37 conservée.<br>5° Ligne droite entre le dernier angle du bâtiment N° 37 et le 1er angle de l'escalier du bâtiment N° 43.<br>6° Ligne droite entre cet angle et le dernier angle de l'escalier du bâtiment N° 45, et alignement prolongé jusqu'à la route Départementale N° 29. | 6m |
| Ruelle du Puits | 1° Ligne droite parallèle à 3m de distance<br>2° Ligne droite entre un point situé en face et à 3m du dernier angle du bâtiment N° 5 et un autre point situé entre la margelle du puits et le mur N° 3<br>3° Ligne droite, entre ce dernier repère et un point situé en face et à 3m du dernier angle du bât N° 15<br>4° Ligne droite parallèle à l'alignement opposé à 3m de distance.<br>5° - id<br>6° Ligne droite entre un point situé en face et à 3m du dernier angle du bâtiment N° 23 et le dernier angle du mur N° 8. | 1° Mur et façades N° 1, 3 & 5 conservés.<br>2° Ligne droite, entre le dernier angle du bât N° 5 et le 1er angle du bâtiment N° 13.<br>3° Façades N° 13 et 15 conservés.<br>4° Ligne droite, entre le dernier angle du bât N° 15 et le 1er angle du bâtiment N° 23.<br>5° Façade N° 23 conservée.<br>6° Lignes droites parallèles à l'alignement opposé à 3m de Distance. | 3m<br>3m<br>3m |
| Chemin de grande communication N° 32 de Tonnerre à Corbigny | 1° Ligne parallèle à 8m de Distance<br>2° Façade N° 10 conservée et prolongée en arrière jusqu'en face du dernier angle du bâtiment N° 14<br>3° Ligne droite entre l'extrémité de la limite séparative des bât N° 10 et 12 et le 2e angle du pilastre du bâtiment N° 16.<br>4° Lignes droites, entre cet angle et le 1er angle du pilastre du bâtiment N° 16.<br>5° Ligne droite, entre ce dernier repère et l'angle saillant du bâtiment N° 18<br>6° Surplus de la façade du bât N° 18 conservé.<br>7° Mur et façades N° 20 et 22 conservés<br>8° Lignes droites entre l'extrémité de la limite séparative des bâtiments 22 et 24 et le 1er angle du bâtiment N° 28<br>9° Ligne droite entre cet angle et le 1er angle du mur N° 46.<br>10° Ligne droite entre le 1er angle du mur N° 46 et un point situé en face et à 8m du 1er angle du bât N° 43, cet alignt prolongé jusqu'à la rue du moulin des Marguerites.<br>11° Mur N° 68 conservé.<br>12° Mur N° 70 conservé comme au plan.<br>13° Ligne droite entre un point situé en face et à 8m de l'extrémité de la limite séparative des bât N° 49 et 51 et un point pris à 1m 50 en retraite de la 2e façade latérale du bâtiment N° 82.<br>14° Façades N° 90 et 92 conservées et prolongées jusqu'à la 2e façade latérale du bât N° 82. | 1° Façade N° 1 conservée.<br>2° Ligne droite entre le dernier angle du bâtiment N° 1er et un point situé en face et à 8m de l'extrémité de la limite séparative des bât N° 10 & 12.<br>3° Ligne droite, parallèle à l'alignement opposé à 8m de distance.<br>4° id<br>5° id<br>6° Ligne droite entre un point situé en face et à 8m de l'angle saillant du bâtiment N° 18 et un autre point situé en face et à 8m de l'extrémité de la limite séparative du bâtiments N° 22 et 24.<br>7° Ligne droite, entre cette extrémité et le prolongement du 2e côté du mur latéral séparant les propriétés N° 37 et 39.<br>8° Murs et façade N° 39, 41 et 43 conservés.<br>9° 1ère partie de la façade du bâtiment N° 47 conservée.<br>10° Ligne droite entre l'angle saillant formé par le bâtiment N° 47 et l'extrémité de la limite séparative des bâtiments N° 49 et 51.<br>11° Ligne droite entre cette extrémité et le dernier angle du bâtiment N° 55.<br>12° Ligne droite entre ce dernier repère et le 1er angle intérieur du parement du mur de clôture N° 59, cet alignement prolongé jusqu'à la rue de l'Eglise.<br>13° Façade de l'Eglise conservée. | 8m<br>8m |

# Procès-verbal du tracé des Alignements.

AUXERRE, TYPOGRAPHIE CH. GALLOT.

| Noms des rues. | Indications des Alignements — Côté droit | Côté gauche. | Largeurs acceptées. |
|---|---|---|---|
| Chemin de grande communication N° 32 de Commerce à Corbigny. (Suite.) | 15° Ligne Droite entre le Dernier angle Du bât.t N° 92 et un point situé en face et à 8m.. de l'angle saillant Du Dernier pilier De l'Eglise (Voir le plan.) ; cet alignement prolongé jusqu'à la façade Du bâtiment N° 96<br>16° Surplus De la façade N° 96 conservée.<br>17° Façade et mur N° 98 et 100 conservés.<br>18° Ligne Droite entre le 1er angle Du bâtiment N° 102 et le 1er angle Du bâtiment N° 108<br>19° Ligne Droite entre ce Dernier repère et l'angle saillant Du mur N° 114.<br>20° Surplus Du mur N° 114 conservé.<br>21° Ligne Droite parallèle à l'alignement opposé à 8m. De Distance.<br>22° Limites actuelles N° 128 conservé. | 14° Ligne Droite entre l'angle saillant Du bât.t N° 61 et le prolongement Du 2e côté Du mur latéral séparant les propriétés N°s 63 et 65, cet alignement prolongé Du côté De la rue De l'Eglise (Voir le plan.)<br>15° Ligne Droite entre ce Dernier repère et un point situé en face et à 8m. Du 1er angle Du bât.t N° 108.<br>16° Ligne Droite entre ces 1er angle et un point situé en face et à 1m.80 De l'angle saillant Du mur N° 69.<br>17° Ligne Droite entre ce point et le prolongement Du 1er côté Du mur latéral séparant les propriétés N°s 69 et 71.<br>18° Murs et façades N°s 71, 73 et 75 conservés<br>19° Ligne Droite entre l'extrimité De la limite séparative des propriétés N°s 75 et 77 et le Dernier angle Du bâtiment N° 83.<br>20° Ligne Droite entre le 1er angle Du bâtiment N° 87 et le Dernier angle Du mur N° 95.<br>21° Cavireau situé en face des propriétés N°s 97 à 107 inclusivement conservé. | 8m |
| Rue Vazet. | 1° Ligne Droite parallèle à l'alignement opposé à 5m. De Distance.<br>2° Ligne Droite entre un point situé en face et à 5m. Du 1er angle Du bâtiment N° 13 et le 1er angle Du petit bâtiment N° 12.<br>3° Petit bâtiment N° 12 conservé.<br>4° Ligne Droite entre le 2e angle Du petit bâtiment N° 12 et l'angle rentrant formé par le mur N° 14.<br>5° Ligne Droite entre cet angle et un point situé en face et à 6m.30 De l'angle saillant Du petit bâtiment N° 17.<br>6° Ligne Droite parallèle à 5m. De Distance.<br>7° id et prolongé. | 1° Ligne Droite entre le 1er angle Du mur N° 1 et le 1er angle Du bâtiment N° 13.<br>2° Façade N° 13 conservée et prolongée.<br>3° Pan coupé Déterminé comme au plan<br>4° Ligne Droite entre un point situé en face et à 1m.30 De l'angle saillant Du petit bât.t N° 17 et le 2e angle De cavalier accolé au même bâtiment, cet alignement prolongé jusqu'en face De l'angle saillant Du bâtiment N° 20.<br>5° Ligne Droite entre l'extrimité De l'alignement précédent et un point situé en face et à 5m. Du Dernier angle Du bâtiment N° 20 sur la limite séparative des bâtiments N°s 21 et 23.<br>6° Ligne Droite entre un point situé en face de 5m. Du 2e angle Du bâtiment N° 20 et un autre point pris à 1m.80 en retraite sur la façade latérale Du bâtiment N° 23, cet alignement prolongé. | 5m |
| Rue du grand Moulin. | 1° Ligne Droite partant De l'extrimité De la limite séparative des bâtiments N°s 2 et 4 et longeant le mur De face accolé au bâtiment N° 10, cet alignement prolongé De part et D'autre comme au plan. | 1° Ligne Droite parallèle à l'alignement opposé à 4m. De Distance.<br>2° Façade N° 9 conservée et prolongée jusqu'à la rencontre De l'alignement précédent.<br>3° Ligne Droite entre les Dernier angle Du bât.t N° 9 et un point situé en face et à 8m. De l'extrimité De la limite séparative des bâtiments N°s 22 et 24 (Grande rue.) | 4m |
| Rue du Gué. | 1° Mur actuel conservé | 1° Ligne Droite parallèle à 3m.60 ; cet alignement prolongé jusqu'à la rue Derrière le moulin (1ère partie) | 2m.60 |
| Rue derrière le Moulin (1ère Partie.) | 1° 1ère partie De la façade N° 2 conservée<br>2° Ligne Droite entre l'angle saillant Du bât.t N° 2 et l'angle saillant Du bât.t N° 10, cet alignement prolongé jusqu'à la rencontre Du mur N° 14.<br>3° Surplus Du mur N° 14 et mur N° 16 conservés. | 1° Mur N° 1 conservé.<br>2° Ligne Droite entre le 1er angle Du mur N° 3 et le 1er angle Du mur N° 11<br>3° Mur N° 11 conservé. | 3m |

| Noms des rues. | Indications des Alignements — Côté droit | Côté gauche. | Largeurs acceptées. |
|---|---|---|---|
| Rue Derrière le Moulin (2e Partie.) | 1° Ligne Droite entre l'angle rentrant (situé en face De la propriété N° 1.) et le 1er angle Du bâtiment N° 17, cet alignement prolongé comme au plan.<br>2° Ligne Droite entre ces 1er angle et un point situé en face et à 3m. De l'angle saillant Du bâtiment N° 17.<br>3° Ligne Droite parallèle à l'alignement opposé à 3m. De Distance et prolongé De part et D'autre comme au plan. | 1° Ligne Droite parallèle à l'alignement opposé à 3m. De Distance.<br>2° id<br>3° Ligne Droite entre l'angle saillant Du bât.t N° 17 et un point situé en face et à 3m. De l'extrimité De la limite séparative des propriétés N°s 10 et 12, cet alignement prolongé. | 3m |
| Rue dessus la Brèche | 1° Ligne Droite entre un point situé en face et à 4m. Du 1er angle Du mur N° 1 et l'angle saillant Du mur N° 6. | 1° Ligne Droite parallèle à l'alignement opposé à 4m. De Distance, cette ligne se prolongeant, comme au plan jusqu'à la rue De l'Eglise. | 4m |
| Rue de l'Eglise. | 1° Eglise conservée. | 1° Ligne Droite entre le 1er angle Du mur N° 1er et le Dernier angle Du mur N° 5.<br>2° Ligne Droite entre le 1er angle Du mur N° 7 et le 2e angle Du mur N° 11.<br>3° Ligne Droite entre cet angle et le 1er angle Du bât.t N° 17.<br>4° Façades N°s 17 et 19 conservées.<br>5° 1ère partie De la façade N° 21 conservée.<br>6° Ligne Droite entre l'angle rentrant formé par les bât.t N° 21 et le 1er angle Du bâtiment N° 25<br>7° Façades et murs N°s 25, 27, 29, 31 et 33 conservés.<br>8° Alignement Droit Déterminé par le prolongement De la façade N° 33. | |
| Rue derrière les Murs. | 1° Ligne Droite parallèle à 3m. De Distance. | 1° Ligne Droite Déterminée par le prolongement des façades 3 et 5 et Du mur N° 7 (Voir le plan.) | 3m |
| Rue du Moulin des Marguerites | 1° Murs conservés Depuis le N° 2 jusqu'au 13 inclusivement.<br>2° Ligne Droite entre l'extrimité De la limite séparative des propriétés 18 et 20 et celles des propt.és 24 et 26<br>3° Ligne Droite entre cette extrimité et un point situé en face et à 6m. Du 1er angle Du bât.t N° 31<br>4° Ligne Droite entre ce Dernier repère et le 2e angle Du bâtiment N° 42.<br>5° Murs et façade N°s 44, 46 et 48 conservés. | 1° Mur N° 1 conservé.<br>2° Lignes Droites parallèles au mur opposé à 6m. De Distance.<br>3° Ligne Droite parallèle à 6m. De Distance.<br>4° id<br>5° id<br>6° id | 6m |
| Rue des Fontenottes | 1° Limites actuelles conservées. | 1° Limites actuelles conservées. | |
| Rue des Piezzes. | 1° Ligne Droite entre les 1er angle Du mur N° 4 et le 2e angle Du bâtiment N° 26, cet alignement prolongé jusqu'au chemin De grande communication N° 32. | 1° Ligne Droite parallèle à l'alignement opposé à 6m. De Distance. | 6m |
| Rue dessus les fossés. | 1° Mur N° 4 conservé et prolongé jusqu'à la rue Des Fontenottes. | 1° Ligne Droite parallèle à 6m. De Distance. | 6m |
| Rue de la Fontaine. | 1° Mur N° 2 conservé<br>2° Ligne Droite entre le 1er angle Du bâtiment N° 4 et le Dernier angle Du bâtiment N° 6.<br>3° Lignes Droites entre cet angle et le 1er angle Du bâtiment N° 10.<br>4° Façades, murs et limites Des N°s 10, 12 et 16 conservés. | 1° Mur N° 1 en partie conservé<br>2° Lignes parallèles à 6m. De Distance.<br>3° id<br>4° id<br>5° Surplus Du mur N° 1 conservé.<br>6° Ligne Droite entre le Dernier angle Du mur N° 1 et le Dernier angle Du mur N° 9. | 6m |

# Procès-verbal du tracé des Alignements

AUXERRE. TYPOGRAPHIE CH. GALLOT.

| Noms des rues. | Indications des alignements. Côté droit | Côté gauche. | Largeurs acceptées. |
|---|---|---|---|

## Hameau de Nanchèvres-le-haut.

| | | | |
|---|---|---|---|
| Grande rue. | 1° Ligne Droite entre un point pris à 3m à partir de l'extrémité de la limite séparative de la propriété N° 2 et le 1er angle du bâtiment N° 20.<br>2° Ligne Droite entre cet angle et le 1er angle du bâtiment N° 24.<br>3° Ligne parallèle à 5m De Distance.<br>4° Surplus du mur N° 28 conservé<br>5° Ligne Droite entre l'extrémité de la limite séparative des propriétés 28 et 30 et le prolongement du 1er côté Du mur latéral séparant les propriétés N°s 32 et 34.<br>6° Murs n°s 34 et 36 conservés.<br>7° Ligne Droite entre le Dernier angle du mur N° 36 et un point situé sur la 1re face latérale Du bâtiment N° 40, ce point est situé en face et à 5m 50 De l'alignement indiqué ci-contre (6°)<br>8° Ligne Droite entre ce Dernier repère et l'extrémité De l'alignement suivant déterminé ci-après :<br>9° Ligne Droite entre le 1er angle du bâtiment N° 50 et le 1er angle Du bâtiment N° 8, cet alignement prolongé jusqu'en face Du 1er angle Du bâtiment opposé N° 41.<br>10° Façade et limite N°s 58 et 60 conservées<br>11° Ligne Droite, entre le 1er et le Dernier angle Du mur N° 62.<br>12° Ligne Droite, entre ce Dernier repère et un point situé en face et à 5m De la naissance de la courbe du mur N° 59.<br>13° Lignes Droites parallèles à 5m De Distance. | 1° Ligne Droite parallèle à l'alignement opposé à 8m de Distance.<br>2° Ligne Droite, entre un point situé en face et à 8m du 1er angle Du bâtiment N° 20 et un autre point situé en face et à 5m du 2e angle intérieur De la passerelle (Voir le plan)<br>3° Ligne Droite, entre ce Dernier repère et le Dernier angle Du bâtiment N° 23.<br>4° Ligne Droite entre ce dernier angle et le Dernier angle Du bâtiment N° 29.<br>5° Ligne Droite partant De ce Dernier angle et aboutissant au 1er angle Du mur de terrasse accolé au bâtiment N° 35.<br>6° Ligne Droite, entre cet angle et l'extrémité De la limite séparative Des propriétés 37 et 39.<br>7° Ligne Droite, entre cette extrémité et un point situé sur la face latérale Du bâtiment N° 41, ce point est déterminé par la ligne Droite menée parallèlement à l'alignement opposé à 5m de Distance.<br>8° Lignes Droites parallèles à 5m De Distance.<br>9° Ligne Droite parallèle à 5m De Distance. | 5m |
| Rue des Champs Derrié. | 1° Mur N° 2 conservé.<br>2° Ligne Droite, entre l'extrémité De la limite séparative Des propriétés N°s 2 et 4 et l'angle rentrant formé par le bâtiment et le mur N° 20, cet alignement prolongé jusqu'à la grande rue. | 1° Ligne Droite parallèle à 5m De Distance.<br>2° id. | 5m |

## Hameau de Nanchèvres-le-bas.

| | | | |
|---|---|---|---|
| Grande rue. | 1° Limite N° 2 conservée et prolongée.<br>2° Ligne courbe ayant 8m De tangente.<br>3° Ligne Droite, parallèle à 8m De Distance. | 1° Limites 1, 3, 5 et 7 conservées.<br>2° Courbe parallèle à 8m De Distance.<br>3° Ligne Droite, entre les 1er angles Du bâtiment N° 1 et un point situé en face et à 1m 20 De l'extrémité De la limite séparative Des propriétés N°s 23 et 25 ; cet alignement prolongé de part et d'autre comme au plan. | 8m |

## Hameau de Fontette

| | | | |
|---|---|---|---|
| Rue de la Bergerie. | 1° Ligne Droite entre l'extrémité du mur latéral de la propriété N° 2 (côté de la 1re Rue N° 29) et le mur N° 4, cette ligne est tangente au mur de clôture N° 4.<br>2° Mur N° 4 conservé comme au plan<br>3° Façade et mur N°s 6 et 8 conservés et prolongés jusqu'au mur N° 4. | 1° Ligne Droite partant De la naissance De la courbe du mur N° 1 et aboutissant au 1er angle du 2e mur même N°.<br>2° 2e mur N° 1 conservé. | |
| Chemin de Nanchèvres. | 1° Ligne Droite déterminée comme au plan<br>2° Ligne Droite entre un point situé en face et à 6m Du 2e angle Du mur latéral séparant les propriétés N°s 1 et 3 et le 1er angle du mur N° 6.<br>3° Ligne Droite entre cet angle et le 2e angle du contre-fort Du mur N° 10.<br>4° Ligne Droite entre ce Dernier repère et le Dernier angle Du mur N° 10. | 1° Ligne Droite parallèle à 6m De Distance.<br>2° id<br>3° Ligne Droite entre un point situé en face et à 6m du 1er angle Du mur N° 6 et le 1er angle Du mur N° 7.<br>4° Ligne Droite entre ce Dernier angle et le Dernier angle Du mur N° 9, cette ligne prolongée jusqu'au mur N° 5. | 6m |
| Rue de la Chapelle. | 1° Ligne Droite entre le 1er angle Du mur N° 2 et l'extrémité De l'alignement suivant :<br>2° Ligne Droite entre un point situé en face et à 6m de l'angle rentrant formé par les bâtiments N°s 3 et 5 et le 1er angle Du bâtiment N° 10, cet alignement prolongé jusqu'au mur N° 2.<br>3° Façade N° 10 conservée<br>4° Ligne Droite entre le Dernier angle Du bâtiment N° 10 et un point situé en face et à 6m De l'angle saillant Du mur N° 23.<br>5° Ligne Droite parallèle à 6m De Distance.<br>6° Ligne Droite entre un point situé en face et à 6m Du Dernier angle Du mur N° 27 et le 1er angle Du bâtiment N° 36.<br>7° Façade N° 36 conservée.<br>8° Ligne Droite entre le Dernier angle Du bâtiment N° 36 et un point pris à 1m 20 en retraite sur la 1re face latérale Du bât. N° 42.<br>9° Ligne Droite entre ce Dernier repère et le 1er angle Du parement intérieur Du mur N° 44<br>10° Ligne Droite entre cet angle et le 1er angle Du mur N° 58.<br>11° Ligne Droite entre cet angle et l'extrémité De la limite séparative Des propres 64 & 66.<br>12° Mur N° 66 conservé. | 1° Ligne Droite entre le Dernier angle Du mur N° 1 (Chemin de Nanchèvres) et le 1er angle Du bâtiment N° 3.<br>2° Façade N° 3 conservée.<br>3° Ligne Droite entre l'angle rentrant formé par les bâtiments N°s 3 et 5 et un point situé en face et à 6m Du 1er angle Du bâtiment N° 10<br>4° Ligne parallèle à 6m De Distance.<br>5° id<br>6° Ligne Droite entre l'angle saillant Du mur N° 23 et le Dernier angle Du mur N° 27.<br>7° Ligne parallèle à 6m De Distance.<br>8° Mur et façade N°s 33 et 35 conservés.<br>9° Ligne Droite entre la naissance De la courbe Du mur N° 37 et un point situé en face et à 6m Du 1er angle Du mur N° 58<br>10° Ligne Droite entre ce point et le Dernier angle Du mur N° 45<br>11° Ligne Droite entre ce Dernier repère et un point situé en face et à 6m Du 1er angle rentrant Du mur N° 66.<br>12° Ligne parallèle à 6m De Distance. | 6m |
| Rue de Neuillot | 1° Ligne Droite parallèle à 5m De Distance des repères ci-après : 1er repère 2e angle du bât. N° 1, 2e repère : angle saillant du mur N° 7<br>2° Ligne Droite parallèle à 5m De Distance.<br>3° Ligne Droite partant d'un point situé en face en manière du 1er angle du mur N° 4 à 5m De Distance de l'angle rentrant formé par les murs N°s 4 & 6.<br>4° Mur N° 6 conservé | 1° Façades et murs N°s 1, 3, 5 et 7 conservés.<br>2° Ligne Droite entre l'angle saillant du mur N° 7 et le 1er angle du mur opposé N° 4.<br>3° Ligne Droite entre ce Dernier repère et le 1er angle du pan coupé du mur N° 11.<br>4° Surplus Du mur N° 11 conservé. | 5m |
| Ruelle Gerzac. | 1° Ligne Droite parallèle à 4m De Distance Du mur opposé N° 1, cet alignement prolongé jusqu'à la ruelle Des Prés<br>2° Ligne Droite entre un point situé en face et à 4m Du 2e angle Du bâtiment N° 7 et le 1er angle Du bâtiment N° 18, cet alignement prolongé jusqu'à la ruelle Des Prés | 1° Mur, limite et façade N°s 1, 3, 5 et 7 conservés<br>2° Ligne Droite parallèle à 4m De Distance | 4m |
| Ruelle Des Prés. | 1° Murs et limites N°s 2, 4 & 6 conservés | 1° Ligne Droite entre le 1er angle Du bâtiment N° 3 et le 1er angle du mur N° 7.<br>2° Mur N° 7 conservé. | |

364/4

# Procès-verbal du tracé des Alignements.

## Hameau de Fontette (Suite.)

| Noms des rues | Indications des alignements. Côté droit | Côté gauche. | Largeurs acceptées |
|---|---|---|---|
| Ruelle du Puits. | 1° Ligne Droite parallèle à 5 mètres<br>2° ——— id ———<br>3° ——— id ———<br>4° ——— id ———<br>5° ——— id ———<br>6° ——— id et prolongée<br>7° ——— id ——— | 1° 1ère partie du mur N° 1 conservé<br>2° Ligne Droite entre l'angle rentrant du mur N° 1 et le dernier angle du bâtiment N° 5<br>3° Ligne Droite entre cet angle et le 1er angle du mur N° 9 conservé.<br>4° 1ère partie du mur N° 9 conservé.<br>5° Ligne Droite entre l'angle saillant du mur N° 9 et un point situé à 1m 40 en retraite sur le mur N° 15<br>6° Ligne Droite entre ce point et le 1er angle du mur de l'escalier du bâtiment N° 17.<br>7° Mur de l'escalier du bâtiment N° 17 conservé | 5m |
| Rue des grands Prés. | 1° Murs N°s 2 et 4 conservés et prolongés jusqu'en face le 1er angle du bâtiment N° 5.<br>2° Ligne parallèle à 4m de Distance.<br>3° Ligne parallèle à 4m de Distance.<br>4° ——— id ———<br>5° ——— id ———<br>6° ——— id ———<br>7° Mur N° 20 conservé ainsi que la 1ère partie du mur N° 22.<br>8° Ligne Droite entre l'angle saillant formé par le mur N° 22 et un point situé en face et à 4m du 1er angle du bâtiment N° 33.<br>9° Ligne parallèle à 4m de Distance<br>10° ——— id ——— | 1° Ligne parallèle à 4m de Distance.<br>2° Ligne Droite entre le 1er angle du bât N° 5 et le 1er angle saillant du bâtiment N° 7.<br>3° Façade N° 7 conservée.<br>4° Ligne Droite entre le Dernier angle du bât N° 7 et le Dernier angle du bâtiment N° 11.<br>5° Ligne Droite entre ce Dernier repère et un point situé en face et à 4m du Dernier angle du bâtiment N° 14, cet alignement prolongé jusque sur le perron de l'escalier du bâtiment N° 15.<br>6° Ligne Droite entre l'extrémité de l'alignement précédent et un point situé à 1m sur la 1ère face latérale du bâtiment N° 23.<br>7° Ligne Droite entre ce point et le Dernier angle du bâtiment N° 23.<br>8° Ligne Droite entre ce Dernier angle et le 1er angle du bâtiment N° 33.<br>9° Façade N° 33 conservée.<br>10° Ligne Droite partant du Dernier angle du bâtiment N° 33 et longeant le parement intérieur du mur N° 35, cet alignement prolongé jusqu'au mur du Sieur Chopard, Lazare. | 4m<br><br>1m |

| Noms des rues | Indications des alignements Côté droit | Côté gauche | Largeurs acceptées. |
|---|---|---|---|
| Rue traversière. | 1° Ligne Droite entre le 1er angle du mur N° 2 et l'angle rentrant formé par les murs N°s 10 et 20 (Rues des Grands Prés) | 1° Ligne parallèle à 4m de Distance. | 4m |
| Rue des Meurgers. | 1° Ligne Droite entre l'angle intérieur formé par le mur N° 2 et le 1er angle du bâtiment N° 6, cet alignement prolongé jusqu'à la route Départementale N° 29.<br>2° Façades N°s 6 et 8 conservés.<br>3° Ligne Droite entre le Dernier angle du bât N° 8 et le 1er angle du bâtiment N° 16.<br>4° Ligne Droite entre cet angle et le 1er angle rentrant du mur des Sieurs Battiporte Frères. | 1° Ligne parallèle à 4m de Distance.<br>2° ——— id ———<br>3° ——— id ———<br>4° ——— id ——— | 4m |
| Ruelle de la Teuzlée. | 1° Ligne parallèle à 4m de Distance<br>2° id<br>3° Ligne Droite entre un point situé en face et à 4m du Dernier angle du mur N° 2 et le 1er angle du bâtiment N° 8 bis<br>4° Ligne Droite entre cet angle et le 1er angle du bâtiment N° 13.<br>5° Façade N° 13 conservée. | 1° Mur N° 1 conservé et prolongé jusqu'au parement du mur N° 2.<br>2° Ligne Droite entre l'extrémité de l'alignement précédent et le Dernier angle du mur N° 2.<br>3° Limites, façade et mur N°s 5, 7, 9 et 11 conservés. | 4m |

### Observation générale.

Tous les pans coupés et toutes les lignes courbes seront déterminés conformément aux indications du plan.

36415

# PLAN GÉNÉRAL.

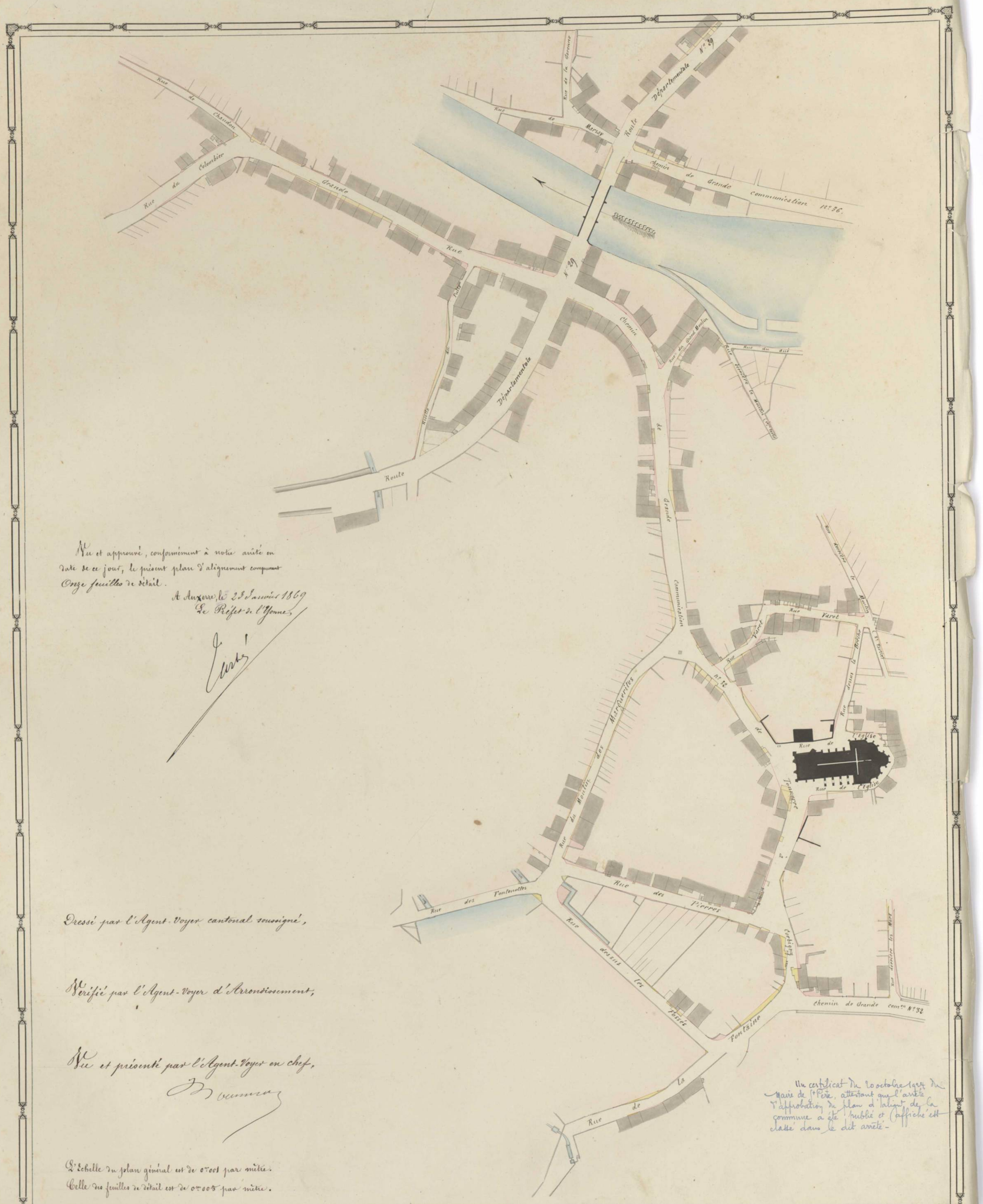


Vu et approuvé, conformément à notre arrêté en date de ce jour, le présent plan d'alignement comprenant Onze feuilles de détail.

A Auxerre, le 23 Janvier 1869

Le Préfet de l'Yonne,

Dressé par l'Agent-Voyer cantonal soussigné,

Vérifié par l'Agent-Voyer d'Arrondissement,

Vu et présenté par l'Agent-Voyer en chef,

L'Echelle du plan général est de 0m001 par mètre.
Celle des feuilles de détail est de 0m005 par mètre.

Un certificat du 20 octobre 1874 du maire de St Père, attestant que l'arrêté d'approbation du plan d'alignt de la commune a été publié et affiché est collé dans le dit arrêté.

AUXERRE, TYPOGRAPHIE CH. GALLOT.

364/6

1re Feuille




Vu et primé par l'Agent-Voyer en chef,

3e Feuille

364/7

2.e Feuille




Vu et présenté par l'Agent-Voyer en chef,

364/8



1re Feuille
4e Feuille
3e Feuille
2e Feuille
Route
Chemin de grande communication N°33
Départementale
Rue
Grande
Ruelle
du
Puits
Ruelle
Vu et présenté par l'Agent-Voyer en chef,


1500W364/9

# 4.e Feuille

La Cure (Rivière)

Rue

Rue

Rue


5e Feuille
6e Feuille
6e Feuille
4e Feuille
Rue de l'Eglise
Corbigny
Tonnerre
Brèche
Moulin
Rue de la Brèche
Rue de l'Eglise
Rue de la Brèche
Rue de derrière le Moulin
Rue Varet
Rue Varet
Rue Varet
Rue du Moulin des Marguerites
Grande Communication
Chemin
Vu et présenté par l'Agent-Voyer en chef,

364/11

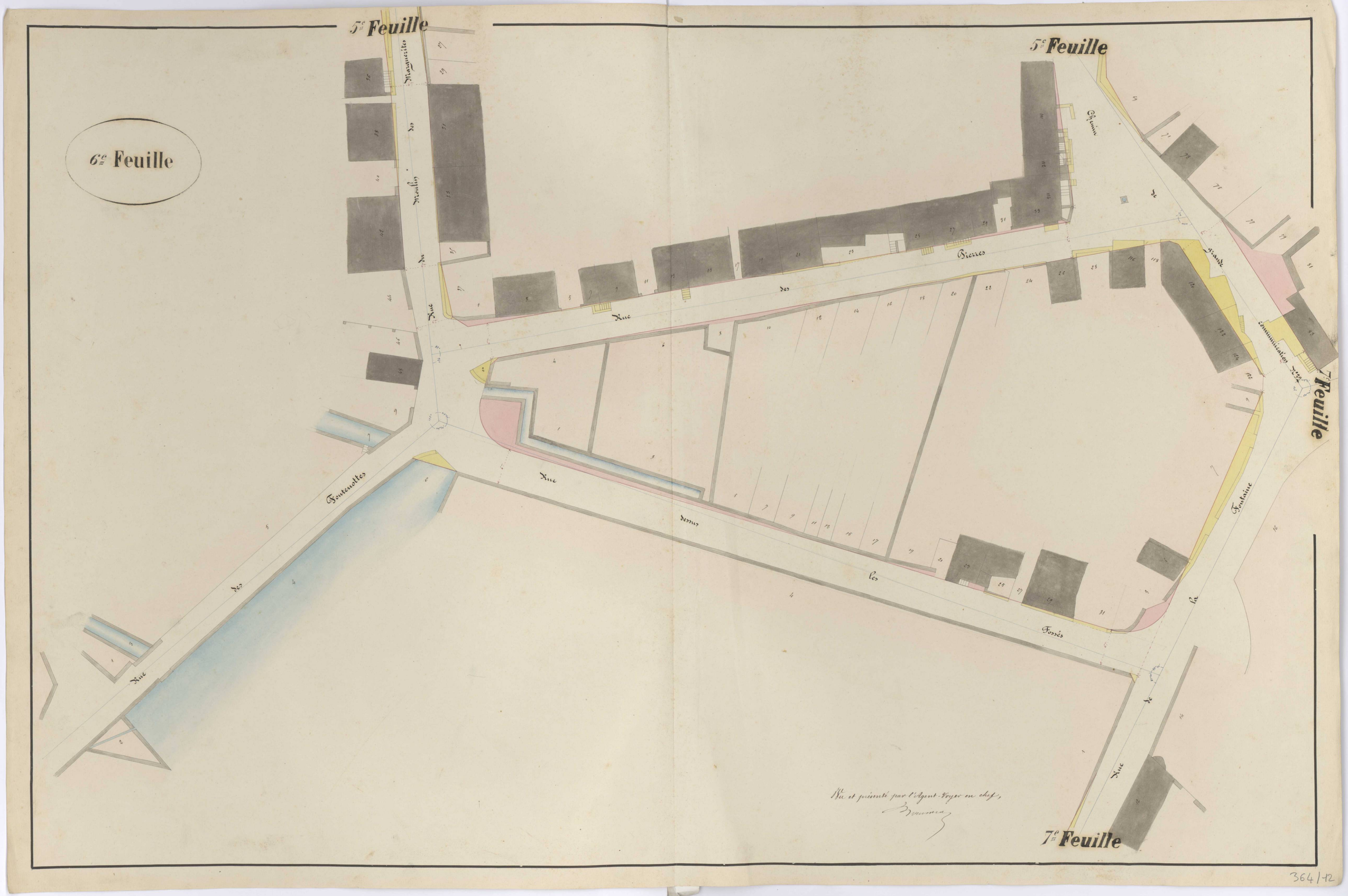
5e Feuille
5e Feuille
6e Feuille
7e Feuille
7e Feuille
Marguerites
Moulin
Rue
des
Pierres
Chemin
de
Grande
communication
Fontenottes
Rue
des
Rue
dessus
les
Fossés
Fontaine
la
Rue
de
Vu et présenté par l'Agent-Voyer en chef,

364/12

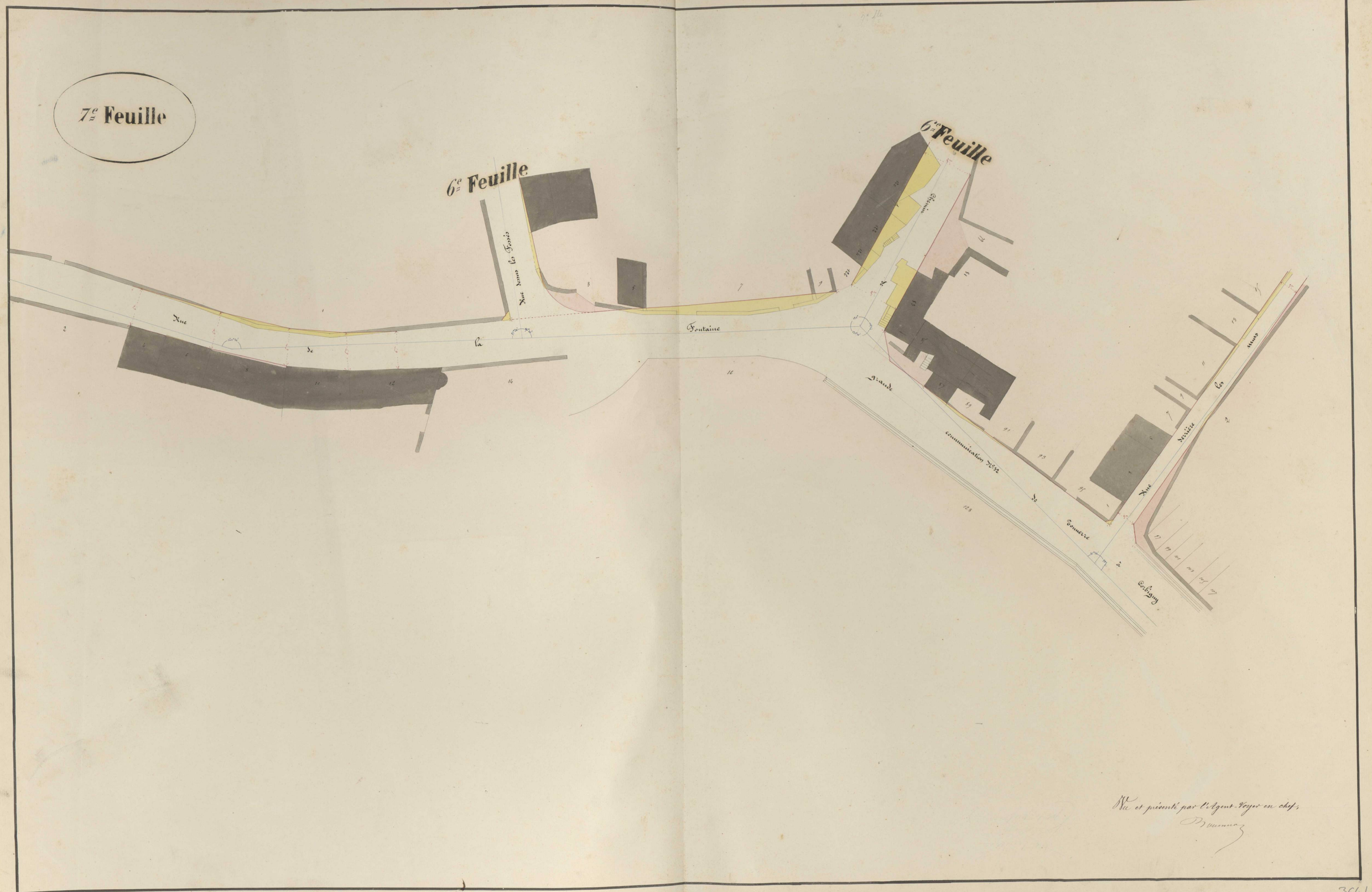


Vu et présenté par l'Agent-Voyer en chef,

Bouvenne

364/13


8e Feuille
Hameau de Nauchèvres-le-haut.
Rue des Champs Denis
Rue
Grande
Rue
Grande
Rue
Grande
Rue
Gevras
Ruelle des Prés
La Ruellotte
Ruelle
Rue
Vu et présenté par l'Agent-Voyer en chef,
9e Feuille

364/14

9e feuille




9e Feuille

Hameau de Nanchèvres-le-bas.




Vu et présenté par l'Agent-Voyer en chef,

Baumann

364/15

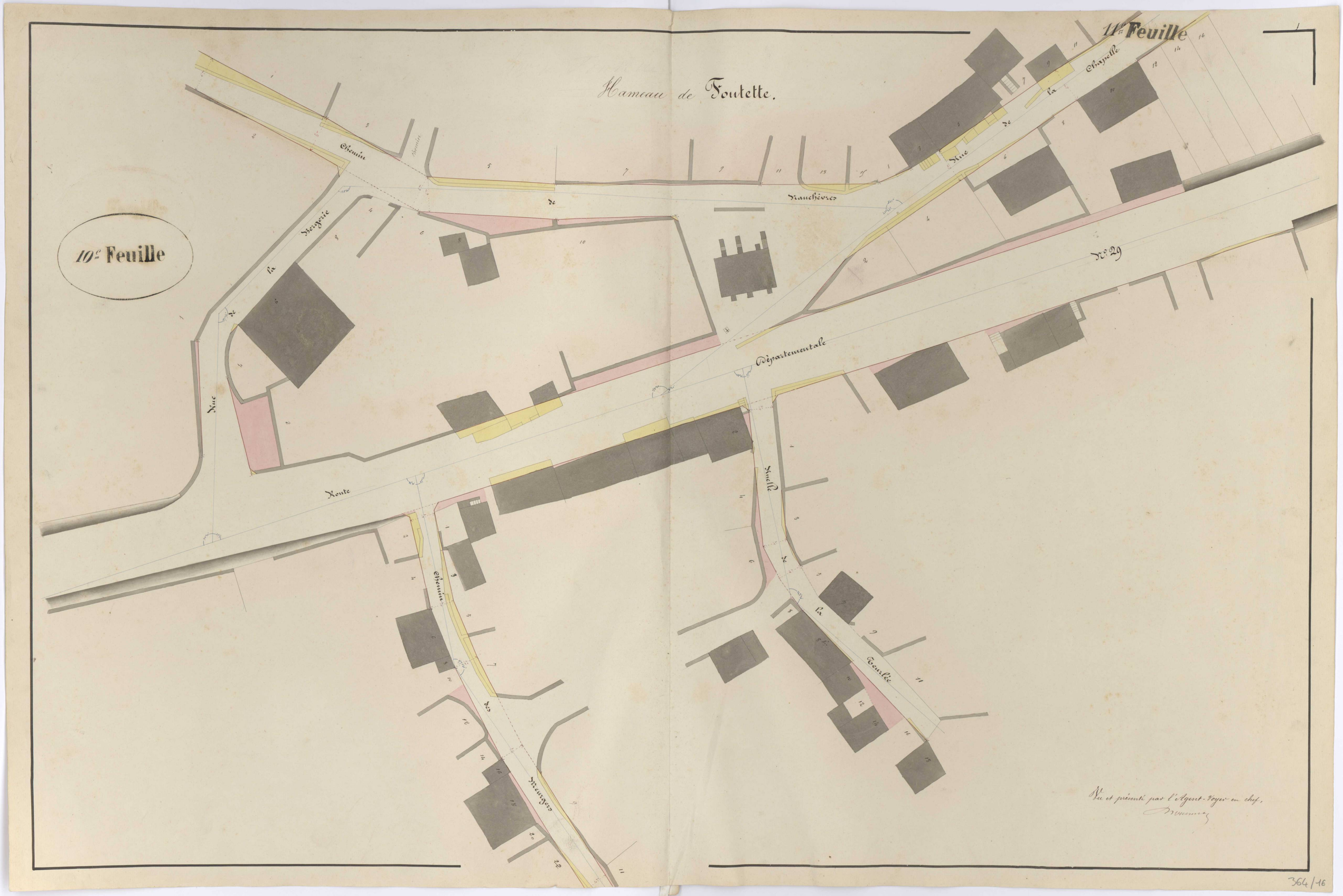

Hameau de Foutette.
11e Feuille
10e Feuille
Chemin de Nauchèvres
Rue de la Chapelle
Rue de la Bergerie
Route Départementale
No 29
Chemin des Strangers
Ruelle de la Teurlée
Vu et présenté par l'Agent-Voyer en chef,


364/16

# IIe Feuille

Ruelle

Rue

Rue

Rue

# TABLEAU DES RUES ET AUTRES VOIES PUBLIQUES

***avec les numéros des propriétés, leur nature et les noms des propriétaires.***

## Commune de Saint-Père.

| NOMS des RUES ET PLACES. | NUMÉROS des feuilles | NUMÉROS des propriétés. | NOMS des PROPRIÉTAIRES. | NATURE des PROPRIÉTÉS. |
|---|---|---|---|---|
| Rue de la Garenne | 1re | 1 | Droin, Jean | Jardin |
| | | 3 | Mercier, Claude | terre |
| | | 5 | Caffard, Antoine | Jardin |
| | | 7 | Passeporte, Edme | chenevière |
| | | 2 | Dedin, Lazare | bâtiment |
| | | 4 | id | cour |
| | | 6 | id | place à fumier |
| | | 8 | Dauguy, Jean | jardin |
| | | 10 | Lairot, Jn Baptiste | terre |
| | | 12 | Raffeneau, Lazare | jardin |
| | | 14 | Raffeneau, Louis | id |
| | | 16 | Colas, Antoine | chenevière |
| | | 18 | Raffeneau, Jacques | id |
| Rue de Marzay. | 1re | 1 | Girard, Pierre | chenevière |
| | | 3 | Bourreau, Louis | jardin |
| | | 5 | Renard, Jean | chenevière |
| | | 7 | Moirand, Adrien | jardin |
| | | 9 | Bourreau, Pierre | id |
| | | 11 | Colas, Edme Lazare | id |
| | | 13 | Droin, Jn Baptiste | id |
| | | 15 | Colas, Edme Lazare | bâtiment |
| | | 17 | Savriau, Edme | id |
| | | 19 | Rabigot, Hippolyte | id |
| | | 21 | Ferrand, Jean | id |
| | | " | | La Commune (vivier) |
| | | 2 | Inlet, Aubin | jardin |
| | | 4 | Droin, Jn Baptiste | bâtiment |
| | | 6 | id | cour |
| | | 8 | id | hangar |
| | | 10 | id | bâtiment |
| | | 12 | id | cour |
| Chemin de grande communication No 36 de Quazzé à Châtel-Censoir | 1re | 1 | Ferrand, Jean | bâtiment |
| | | 3 | Marcelot, Germain | cour |
| | | 5 | Blandin, Philippe | hangar |
| | | 7 | id | cour |
| | | 9 | Blandin, Pierre Paul | terre |
| | | 11 | id | id |
| | | 13 | id | chenevière |
| | | 15 | Colas, Edme | id |
| | | 17 | id | id |
| | | 19 | Soliveau, François | jardin |
| | | 21 | Soliveau, Pierre | id |
| | | 23 | Colas, Louis | terre |
| | | 2 | Montigny, Philippe | bâtiment |
| | | 4 | Droin, Philibert | id |
| | | 6 | Marcelot, Germain | id |
| | | 8 | Bourreau, Lazare | id |
| | | 10 | Droin, François veuve | id |
| | | 12 | Ferrand, Jean | id |
| | | 14 | Blandin, Philippe | id |
| Chemin de grande communication No 32 de Tonnerre à Corbigny | 1re | 1 | Gagneux, Jn Pierre | cour |
| | | 3 | id | bâtiment |
| | | 5 | Perrier, Jean | id |
| | | 7 | Darenne, Bernard | id |
| | | 9 | Rousseau, Jn Jacques | id |
| | | 11 | | cour commune |
| | | 13 | Colin, Philippe | bâtiment |
| | | 15 | Rousseau, Jn Jacques | id |
| | | 17 | id | cour |
| | | 19 | Blandin, Louis | bâtiment |
| | | 21 | id | cour |
| | | 23 | Blandin, Louis | bâtiment |
| | | 25 | Rabigot, Eugène | jardin |
| Grande Rue. | 2e | 1 | Girard, Pierre & Garnier Jn Pre | bâtiment |
| | | 3 | | cour commune |
| | | 5 | Girard, Jean veuve | bâtiment |
| | | 7 | Seny, Pierre Cyprien | id |
| | | 9 | id | cour |
| | | 11 | | cour commune |
| | | 13 | Gibier | hangar |
| | | 15 | | passage public |
| | 2-3 | 17 | Beaulieu, Félix | bâtiment |
| | | 19 | Montigny, Jean | id |
| | | 21 | id | id |
| | 3e | 23 | id | id |
| Grande Rue. | 1re | 16 | Blandin, Philippe | Cour |
| | | 18 | Marcelot, François | bâtiment |
| | | 20 | Blandin, Jacques | jardin |
| | | 22 | La commune | terrain |
| | | 1 | Blandin, Martin Jn Nicolas | Pré |
| | | 3 | Blandin, Paul Abel | chenevière |
| | | 5 | Blandin, Martin Jn Dupont | id |
| | | 7 | Flacier, Philibert | id |
| | | 9 | Blandin, Martin | jardin |
| | | 11 | Soliveau, Antoine Jn Blandin | chenevière |
| | | 13 | Girard, Jean | jardin |
| | | 15 | Garnier, Pierre | cour |
| | | 2 | Séry, Pierre Cyprien | terre |
| | | 4 | Blandin, Martin Jn Nicolas | jardin |
| | | 6 | id | bâtiment |
| Rue du Colombier | 2e | 1 | Gagneux, Jean les héritiers | Terre |
| | | 3 | Seny, Pierre Cyprien | chenevière |
| | | 5 | Flacier, Philibert | bâtiment |
| | | 7 | Blandin, Martin | id |
| | | 9 | | cour commune |
| | | 11 | Blandin, Martin Jn Nicolas | bâtiment |
| | | 13 | id | cour |
| | | 15 | id | bâtiment |
| | | 2 | Moirand, Jacques | chenevière |
| | | 4 | Marcelot, Edme Jn Marcelot | id |
| | | 6 | Blandin, Louis Jn Raffeneau | id |
| | | 8 | Blandin, Jérôme | id |
| | | 10 | Poulet, Jn Bte veuve | id |
| | | 12 | Monot, Louis Jn Blandin | id |
| | | 14 | Girard, Pierre | id |
| | | 16 | Girard, Jean veuve | id |
| | | 18 | Gaillot, Joly, Philibert | cour |
| | | 20 | id | bâtiment |
| | | 22 | Mazillier, Louis | id |
| | | 24 | id | id |
| | | 26 | id | cour |
| | | 28 | Raffeneau, Jn Jn Blandin | id |
| Grande Rue. | 2e | 1 | Girard, Pierre & Garnier Jn Pre | bâtiment |
| | | 3 | | cour commune |
| | | 5 | Girard, Jean veuve | bâtiment |
| | | 7 | Seny, Pierre Cyprien | id |
| | | 9 | id | cour |
| | | 11 | | cour commune |
| | | 13 | Gibier | hangar |
| | | 15 | | passage public |
| | 2-3 | 17 | Beaulieu, Félix | bâtiment |
| | | 19 | Montigny, Jean | id |
| | | 21 | id | id |
| | 3e | 23 | id | id |
| Grande Rue. | 3e | 25 | Soliveau, Claude | bâtiment |
| | | 27 | Cortet, Claude Vve | id |
| | | 29 | Guillemard, Pierre | id |
| | | 31 | Passeporte, Edme | id |
| | | 33 | Perlet, Aubin | id |
| | | 35 | | passage commun |
| | | 37 | Rabigot, Eugène | cour |
| | | 39 | id | bâtiment |
| | | 41 | id | id |
| | | 43 | Gagneux, Jn Pre veuve | id |
| | | 45 | Colin, Lazare | id |
| | | 47 | Ribailler, Philippe | id |
| | | 2 | Picard, Silvain | id |
| | | 4 | Séry, Pierre Cyprien | cour |
| | | 6 | Defert, Paul Lazare | bâtiment |
| | | 8 | Guillemot, Pierre | id |
| | | 10 | Bidan, Jn Baptiste | id |
| | | 12 | | cour commune |
| | | 14 | Robelin, Emile | bâtiment |
| | 2-3 | 16 | Lairot, Edme | id |
| | | 18 | Soliveau, Claude | id |
| | 3e | 20 | id | cour |
| | | 22 | id | id |
| | | 24 | Lairot, Pierre | bâtiment |
| | | 26 | Droin, François | id |
| | | 28 | id | cour |
| | | 30 | id | bâtiment |
| | | 32 | id | cour |
| | | 34 | id | bâtiment |
| | | 36 | id | id |
| | | 38 | Renaud, Pierre | id |
| | | 40 | Gagneux, Jn Pierre | cour |
| | | 42 | id | bâtiment |
| | | 44 | Renaud, Antoine | id |
| | | 46 | | cour commune |
| | | 48 | Colas, Jacques | bâtiment |
| | | 50 | Corbeau | id |
| | | 52 | Chouard, Marie | id |
| Ruelle du Puits. | 1re | 1 | Gagneux, Jean, Jn Pre | cour |
| | | 3 | id | bâtiment |
| | | 5 | Perrier, Jean | id |
| | | 7 | Darenne, Bernard | id |
| | | 9 | Rousseau, Jn Jacques | id |
| | | 11 | | cour commune |
| | | 13 | Colin, Philippe | bâtiment |
| | | 15 | Rousseau, Jn Jacques | id |
| | | 17 | id | cour |
| | | 19 | Blandin, Louis | bâtiment |
| | | 21 | id | cour |
| | | 23 | Blandin, Louis | bâtiment |
| | | 25 | Rabigot, Eugène | jardin |
| Ruelle du Puits. | 3e | 27 | Dion, François (les héritiers) | Place à fumier |
| | | 2 | Bonard, Pierre | bâtiment |
| | | 4 | Mercier, Jean | id |
| | | 6 | Mercier, Germain | id |
| | | 8 | Leblanc, François | jardin |
| Chemin de grande communication No 32 de Tonnerre à Corbigny | 4e | 1 | Girard, Jn Baptiste Vve | bâtiment |
| | | 3 | id | cour |
| | | 5 | id | hangar |
| | | 7 | | cour commune |
| | | 9 | Girard, Pierre | bâtiment |
| | | 11 | Marcelot, Jn Baptiste | id |
| | | 13 | | cour commune |
| | | 15 | Marcelot, Jn Baptiste | bâtiment |
| | | 17 | Blandin, Paul Lazare | id |
| | | 19 | Marcelot, Jn Baptiste | cour |
| | | 21 | Montigny, Claude les hers | jardin |
| | | 23 | Marcelot, Pierre Jn | id |
| | | 25 | Montigny, Philippe | id |
| | | 27 | Marcelot, Pierre Henri | id |
| | | 29 | Monot, Claude Jn Raffeneau | cour |
| | | 31 | Girard, Pierre Jn Colas | Place à fumier |
| | | 33 | id | bâtiment |
| | | 35 | id | id |
| | | 37 | Séry, Louis | cour |
| | | 39 | id | jardin |
| | | 41 | Soliveau, Antoine | cour |
| | 6 1/2 | 43 | id | bâtiment |
| | 5e | 45 | | cour commune |
| | | 47 | Soliveau, Marie | bâtiment |
| | | 49 | Colas, Pierre | id |
| | | 51 | Colas, Louis | id |
| | | 53 | Girard, Pierre Jn Colas | cour |
| | | 55 | Blandin, Joseph | bâtiment |
| | | 57 | Chouard, Jn François | terre |
| | | 59 | La commune | jardin |
| | | 61 | Gagneux, Jérôme | bâtiment |
| | | 63 | La commune | presbytère |
| | | 65 | Girard, Louis | cour |
| | | 67 | Lairot, Jn Baptiste | bâtiment |
| | 5 1/2 | 69 | id | jardin |
| | 6e | 71 | | cour commune |
| | | 73 | Bourreau, Lazare Jn Colas | bâtiment |
| | | 75 | Dupont, Claude | cour |
| | | 77 | Bourreau, Lazare | id |
| | | 79 | | cour commune |
| | | 81 | La commune | cimetière |
| | | 83 | Raffeneau, Jean | bâtiment |
| | 7e | 85 | Robot, Nicolas | id |
| | | 87 | id | id |
| | | 89 | Courlot, Jn Baptiste | cour |
| | | 91 | id | id |

AUXERRE. — IMPRIMERIE CH. GALLOT.

1500 W 364/18

# TABLEAU DES RUES ET AUTRES VOIES PUBLIQUES

*avec les numéros des propriétés, leur nature et les noms des propriétaires.*

| NOMS des RUES ET PLACES. | NUMÉROS des feuilles | NUMÉROS des propriétés. | NOMS des PROPRIÉTAIRES. | NATURE des PROPRIÉTÉS. |
|---|---|---|---|---|
| Chemin de grande communication N°32. | 1re | 93 | Guyot, Jacques | bâtiment |
| | | 95 | Raffeneau, Jean | id |
| | | 97 | Rollot, Nicolas | |
| | | 99 | Monot, Louis 2e Febre | |
| | | 101 | Gueneau, Hubert | |
| | | 103 | Cairot, Antoine | |
| | | 105 | Febre, Claude | |
| | | 107 | Basseporte, Pierre | |
| | 1re | 2 | Girard, Pierre | bâtiment |
| | | 4 | Monot, Jean | id |
| | | 6 | id | id |
| | | 8 | Gueneau, Hubert | id |
| | | 10 | Girard, Pierre | id |
| | | 12 | id | id |
| | | 14 | Degoix, Jacques | id |
| | | 16 | id | id |
| | | 18 | Soliveau, Antoine | id |
| | | 20 | | cour commune |
| | | 22 | Monot, Claude | bâtiment |
| | | 24 | Cairot, Jérôme | id |
| | | 26 | | cour commune |
| | | 28 | Montigny, Pierre | bâtiment |
| | | 30 | id | Cour |
| | | 32 | | cour commune |
| | | 34 | Bourrieau, Charles | bâtiment |
| | | 36 | Febre, Claude (et h.au 1er) | cour |
| | | 38 | Marcelot, Pierre Henri | bâtiment |
| | | 40 | Montigny, Philippe | cour |
| | | 42 | Monot, Nicolas | bâtiment |
| | | 44 | id | cour |
| | | 46 | Marceau, Edme | bâtiment |
| | | 46bis | | passage commun |
| | | 48 | Colas, Louis | jardin |
| | | 50 | Raffeneau, Jn Bte | id |
| | | 52 | Soliveau, Louis | chenevière |
| | | 54 | Girard, Jean Pierre | id |
| | | 56 | Raffeneau, Jn Baptiste | |
| | | 58 | Dodine, Lazare | |
| | | 60 | Degoix, Jacques | |
| | | 62 | Sollier, Claude | |
| | 1re 2e | 64 | Soliveau, Antoine 2e Blandin | |
| | | 66 | Raffeneau, Claude | |
| | 2e | 68 | Bonard, Vincent | jardin |
| | | 70 | Basseporte, Edme | id |
| | | 72 | Monjardet, Lazare | cour |
| | | 74 | id | id |
| | | 76 | id | bâtiment |
| | | 78 | | cour commune |
| | | 80 | Monjardet, Lazare | bâtiment |
| | | 82 | Chouard, Jn François | id |
| | | 84 | id | Cour |
| | | 86 | Soliveau, Claude Edme | bâtiment |
| | | 88 | | cour commune |
| | | 90 | Joublin, Antoine | bâtiment |
| | | 92 | Fouchard, Charles | id |
| | | 94 | Perrat, Jean | Cour |
| | | 96 | Cagneux, Jérôme | place à fumier et bâtiment |
| | | 98 | Cairot, Antoine | bâtiment |
| | | 100 | id | Cour |

| NOMS des RUES ET PLACES. | NUMÉROS des feuilles | NUMÉROS des propriétés. | NOMS des PROPRIÉTAIRES. | NATURE des PROPRIÉTÉS. |
|---|---|---|---|---|
| Rue Varet | 2e | 1 | Bazarne, Jean | jardin |
| | | 3 | Bonard, Claude 2me | cour |
| | | 5 | Bonard, Vincent | id |
| | | 7 | id | bâtiment |
| | | 9 | Bonard, Jean | id |
| | | 11 | Raffeneau, Jn Bte | cour |
| | | 13 | Bonard, Jean | bâtiment |
| | | 15 | id | id |
| | | 17 | Moirand, Philippe | id |
| | | 19 | Monjardet, Edme | id |
| | | 21 | Blandin, Joseph | id |
| | | 23 | Girard, Pierre | id |
| | | 25 | id | cour |
| | | 2 | Raffeneau, Jn Bte | bâtiment |
| | | 4 | Mercier, Philippe 2me | id |
| | | 6 | id | cour |
| | | 8 | id | bâtiment |
| | | 10 | Raffeneau, Jn Bte | id |
| | | 12 | Bazarne, Edme | id |
| | | 14 | Moirand, Philippe | cour |
| | | 16 | Moirand, Jacques | id |
| | | 18 | Bonard, Jean | Place à fumier et bâtiment |
| | | 20 | Monjardet, Edme | bâtiment |
| | | 22 | id | Cour |
| | | 24 | | cour commune |
| | | 26 | Colas, Claude | bâtiment |
| Rue du gd Moulin | 1re | 1 | Berger, Paul | bâtiment |
| | | 3 | Blandin, Pierre | id |
| | | 5 | Montigny, Jn Bte | id |
| | | 7 | | cour commune |
| | | 9 | Montigny, Claude | bâtiment |
| | | 2 | Berger, Paul | moulin |
| | | 4 | id | bâtiment |
| | | 6 | Blandin, Paul Lazare | id |
| | | 8 | Monot, Nicolas | id |
| | | 10 | Blandin, Paul Lazare | id |
| Rue du Gué. | 1re | 1 | | Bien |
| | | 2 | Blandin, Pierre Paul | jardin |
| | | 4 | Berger, Paul | id |
| | | 6 | Nolot, François | id |
| | | 8 | Febreau, Pierre | chenevière |

| NOMS des RUES ET PLACES. | NUMÉROS des feuilles | NUMÉROS des propriétés. | NOMS des PROPRIÉTAIRES. | NATURE des PROPRIÉTÉS. |
|---|---|---|---|---|
| Rue dessus la Brèche (2e Partie.) | 1re | 1 | | Bien |
| | | 3 | Blandin, Pierre Paul | jardin |
| | | 5 | Montigny, Claude | id |
| | | 7 | Montigny, Philippe | id |
| | | 9 | Montigny, Claude | id |
| | | 11 | Bernard, Jacques | chenevière |
| | | 2 | Blandin, Pierre | bâtiment |
| | | 4 | | cour commune |
| | | 6 | | passage commun |
| | | 8 | Nolot, François | bâtiment |
| | | 10 | Montigny, Jn Bte | cour |
| | | 12 | id | jardin |
| | | 14 | Marcelot, Jn Bte | id |
| | | 16 | Montigny, Claude | id |
| | 2e | 1 | Baremey, Bernard | chenevière |
| | | 3 | Monot, Claude | id |
| | | 5 | Cairot, Antoine | id |
| | | 7 | Rappeneau, Jacques | id |
| | | 9 | Marceau, Claude | id |
| | | 11 | Fillon, Jeanne | id |
| | | 13 | Comby, Pierre | terre |
| | | 15 | Monjardet, Edme | id |
| | | 17 | Moirand, Jacques | bâtiment |
| | | 19 | id | passage |
| | | 21 | Cagneux, Jérôme | terre |
| | | 23 | Marcelot, Pierre | id |
| | | 25 | Marcelot, Jn Bte | id |
| | | 27 | Baremey, Claude | id |
| | | 2 | Cuig, Louis | jardin |
| | | 4 | Raffeneau, Jn Bte | bâtiment |
| | | 6 | id | cour |
| | | 8 | Bonard, Jean | hangar |
| | | 10 | id | jardin |
| | | 12 | Joublin, Antoine | id |
| | 2e | 1 | Bonard, Jean | hangar |
| | | 3 | id | jardin |
| | | 5 | Joublin, Antoine | id |
| | | 7 | Bonard, Claude 2me | id |
| | | 9 | Chouard, Pierre | id |
| | | 11 | Rollot, Lazare | id |
| | | 13 | id | place à fumier |
| | | 15 | Chouard, Pierre | id |
| | | 17 | | cour commune |
| | | 19 | Raffeneau, Jean | Cour |
| | | 2 | Bazarne, Jean | jardin |
| | | 4 | Bonard, Jean | terre |
| | | 6 | Chouard, Jean | id |
| | | 8 | La commune | jardin |
| Rue de l'Eglise | 2e | 1 | La commune | Cour |
| | | 3 | id | Maison d'école |
| | | 5 | id | jardin |
| | | 7 | Raffeneau, Jean | Cour |
| | | 9 | Blandin, Jérôme | id |
| | | 11 | | cour commune |
| | | 13 | Leger, Edme 2me | Cour |
| | | 15 | Chouard, Pierre | id |

| NOMS des RUES ET PLACES. | NUMÉROS des feuilles | NUMÉROS des propriétés. | NOMS des PROPRIÉTAIRES. | NATURE des PROPRIÉTÉS. |
|---|---|---|---|---|
| Rue de l'Eglise. | 2e | 17 | Bonard, Jean | bâtiment |
| | | 19 | id | id |
| | | 21 | Chouard, Jn (bis h.au 1er) | id |
| | | 23 | id | Cour |
| | | 25 | Meinard, François | bâtiment |
| | | 27 | Montigny, Claude | jardin |
| | | 29 | | passage commun |
| | | 31 | Bonard, Jean | cour |
| | | 33 | id | bâtiment |
| | | 35 | id | cour |
| | | | La Commune | Eglise. |
| Rue Dessus les murs. | 2e | 1 | Raffeneau, Jean | Cour |
| | | 3 | id | bâtiment |
| | | 5 | id | id |
| | | 7 | id | cour |
| | | 9 | Ribailler, Philippe | passage |
| | | 11 | Soliveau, les héritiers | jardin |
| | | 13 | Courlot, Jn Baptiste | id |
| | | 15 | Ribailler, Jacques | id |
| | | 2 | Cairot, Antoine | chenevière |
| Rue du moulin des Marguerites. | 2e | 1 | Monjardet, Louis | jardin |
| | | 3 | Chouard, Jean | id |
| | | 5 | Bonard, Jean | id |
| | | 7 | Monjardet, Lazare | chenevière |
| | | 9 | Monot, Claude | id |
| | | 11 | Blandin, Philippe | id |
| | | 13 | Cairot, Jérôme | id |
| | | 15 | Bourgeot, Louis | id |
| | | 17 | Monot, François | id |
| | | 19 | Soliveau, Jean | id |
| | | 21 | Renaud, Jean | id |
| | | 23 | Chouard, Jean | id |
| | | 25 | Bonard, Philippe | id |
| | 2e 3e | 27 | Montigny, Pierre | jardin |
| | | 29 | Soliveau, Pierre | id |
| | | 31 | Bourgeot, Louis | bâtiment |
| | 3e | 33 | Cairot, Antoine | id |
| | | 35 | id | place à fumier |
| | | 37 | Bonard, Philippe | jardin |
| | 2e | 2 | Monot, Claude | chenevière |
| | | 4 | Raffeneau, Claude | id |
| | | 6 | Bonard, Jn Pierre | id |
| | | 8 | Bonard, Jean | id |
| | | 10 | Ribailler, Jacques | id |
| | | 12 | Cairot, Antoine | id |
| | | 14 | Montigny, Jn Bte | jardin |
| | | 16 | Soliveau, Claude | id |
| | | 18 | Montigny, Jn Bte | chenevière |
| | | 20 | Girard, Pierre | id |
| | | 22 | Bidan, Jean | jardin |
| | | 24 | Moirand, Philibert | chenevière |
| | | 26 | Bidan, Jean père | id |
| | | 28 | Degoix, Jacques | jardin |
| | | 30 | Monjardet, Claude | id |
| | | 32 | Colas, Jn Baptiste | Cour |
| | | 34 | Bourgeot, Louis | id |
| | 3e 4e | 36 | id | bâtiment |

AUXERRE. — IMPRIMERIE CH. GALLOT.

364/19

# TABLEAU DES RUES ET AUTRES VOIES PUBLIQUES

*avec les numéros des propriétés, leur nature et les noms des propriétaires.*

| NOMS des RUES ET PLACES. | NUMÉROS des feuilles | NUMÉROS des propriétés. | NOMS des PROPRIÉTAIRES. | NATURE des PROPRIÉTÉS. |
|---|---|---|---|---|
| Rue du Moulin de Mazguerites (Suite.) | 6e | 38 | Lairet, Antoine | bâtiment |
| | | 40 | id | cour |
| | | 42 | id | bâtiment |
| | | 44 | Flandin, Louis | bât.t et cour |
| | | 46 | id | hangar |
| | | 48 | id | bâtiment |
| Rue des Foutenottes | 6e | 1 | Flandin, Louis | |
| | | 3 | id | déversoir |
| | | 5 | id | pré |
| | | 7 | id | déversoir |
| | | 9 | id | cour |
| | | 2 | id | pré |
| | | 4 | id | biez |
| Rue des pierres | 6e | 1 | Benard, Philippe | jardin |
| | | 3 | Benard, Auguste | bâtiment |
| | | 5 | | cour com.ne |
| | | 7 | Guyot, Charles | bâtiment |
| | | 9 | Guyot, Jacques | id |
| | | 11 | | cour com.ne |
| | | 13 | Guyot, Jacques | bâtiment |
| | | 15 | Guyot, Claude | id |
| | | 17 | | cour com.ne |
| | | 19 | Guyot, Claude | bâtiment |
| | | 21 | Benard, Auguste | id |
| | | 23 | Benard, Philippe | cour |
| | | 25 | id | bâtiment |
| | | 27 | Bidan, Jean | id |
| | | 29 | Culin, Lazare | id |
| | | 31 | | cour com.ne |
| | | 33 | Bouveau, Lazare | bâtiment |
| | | 2 | Benard, Philippe | place à fumier |
| | | 4 | Ferlet, Jn Baptiste | jardin |
| | | 6 | Benard, Augustin | id |
| | | 8 | id | place à fumier |
| | | 10 | Raffeneau, Jn Bte | jardin |
| | | 12 | Marcelot, Paul | id |
| | | 14 | Bouveau, Lazare | id |
| | | 16 | Montigny, Claude | id |
| | | 18 | Bourd, Auguste | id |
| | | 20 | Lobreau, Pierre | id |
| | | 22 | Dangury, Louis | id |
| | | 24 | Soliveau, Claude | cour |
| | | 26 | Girard, Jn Baptiste | bâtiment. |
| | | 28 | Marcelot, Paul | masure |
| Rue dessus les fossés. | | 1 | Ferlet, Jn Baptiste | jardin |
| | | 3 | Benard, Augustin | id |
| | | 5 | Raffeneau, Jean | id |
| | | 7 | Colas, Edme | id |
| | | 9 | Culin, Lazare | id |
| | | 11 | Blandin, Paul | id |
| | | 13 | Benard, Claude Vve | id |
| | | 15 | Lairet, Claude Vve | id |
| | | 17 | Lobreau, Eloi | id |
| | | 19 | Morel, François | id |
| | | 21 | id | hangar |
| | | 23 | Monjardet, Luc | bâtiment |
| | | 25 | Colas, Antoine | place à fumier |
| Rue dessus les fossés (Suite.) | | 1 | Flandin, Louis | Biez |
| | | 3 | id | jardin |
| Rue de la fontaine | | 1 | Flandin, Louis | jardin |
| | | 3 | | cour com.ne |
| | | 5 | Colas, Antoine | bâtiment |
| | | 7 | Ferlet, Jean | Cour |
| | | 9 | Montigny, Jn Baptiste | id |
| | | 2 | Flandin, Louis | jardin |
| | | 4 | id | bâtiment |
| | | 6 | id | id |
| | | 8 | id | id |
| | | 10 | id | id |
| | | 12 | id | id |
| | | 14 | id | chemin |
| | | 16 | La commune | terrain |

## Hameau de Manchevres-le-Bt

| NOMS des RUES ET PLACES. | NUMÉROS des feuilles | NUMÉROS des propriétés. | NOMS des PROPRIÉTAIRES. | NATURE des PROPRIÉTÉS. |
|---|---|---|---|---|
| Grande Rue. | 8e | 1 | Mercier, Jn Louis | terre |
| | | 3 | Degeix, Jacques | jardin |
| | | 5 | Degeix, Jean | id |
| | | 7 | Defert, Georges | id |
| | | 9 | Defert, Georges (les hers) | chenevière |
| | | 11 | Degeix, Jean | Cour |
| | | 13 | Degeix, Jacques | id |
| | | 15 | | cour com.ne |
| | | 17 | Degeix, Jacques | bâtiment |
| | | 19 | | cour com.ne |
| | | 21 | Chopard, Jean | bâtiment |
| | | 23 | Colas, Edme | id |
| | | 25 | | Cour com.ne |
| | | 27 | Febre, Claude | Cour |
| | | 29 | Defert, Edme | jardin |
| | | 31 | id | bâtiment |
| | | 33 | id | id |
| | | 35 | Colas, Jn Baptiste | id |
| | | 37 | Renaud, Edme | id |
| | | 39 | id | id |
| | | 41 | Febeau, Jean | id |
| | | 43 | id | cour |
| | | 45 | Renaud, Edme | id |
| | | 47 | Basseporte, Jean | |
| | | 49 | Cougnot, Antoine | |
| | | 51 | Renaud, Edme | |
| | | 53 | Cougnot, Antoine | |
| | | 55 | Raulot, Jean | |
| | | 57 | Tribouillard, Antoine | |
| | | 59 | Colas, Nicolas | |
| | | 2 | Colas, Edme | |
| Grande Rue (Suite.) | 8e | 4 | Dupont, Jean | chenevière |
| | | 6 | Degeix, Jacques | id |
| | | 8 | Picard, Silvain | id |
| | | 10 | Guyot, Jacques | id |
| | | 12 | Colas, Nicolas | id |
| | | 14 | Basseporte, Etienne | id |
| | | 16 | Ferlet, Jn Louis | jardin |
| | | 18 | | cour com.ne |
| | | 20 | Ferlet, Jn Louis | bâtiment |
| | | 22 | | Cour com.ne |
| | | 24 | Degeix, Jean | bâtiment |
| | | 25 | Degeix, Jacques | terre |
| | | 28 | Soliveau, Edme | jardin |
| | | 30 | Basseporte, Antoine | id |
| | | 32 | id | terre |
| | | 34 | Defert, Aubin | jardin |
| | | 36 | Defert, Edme | cour |
| | | 38 | Colas, Jn Baptiste | id |
| | | 40 | Milot, Edme | bâtiment |
| | | 42 | | Cour com.ne |
| | | 44 | Colas Nicolas & Colas Edme | bâtiment |
| | | 46 | id | cour |
| | | 48 | | Cour com.ne |
| | | 50 | Basseporte, Jean | bâtiment |
| | | 52 | id | id |
| | | 54 | id | cour |
| | | 56 | id | bâtiment |
| | | 58 | Renaud, Edme | id |
| | | 60 | id | cour |
| | | 62 | Blandin, Alexis | chenevière |
| | | 64 | Tribouillard, Antoine | terre |
| | | 66 | Monseingeon (Madame) | id |
| Rue de la Chapelle | 9e | 1 | Degeix, Jacques | terre |
| | | 3 | Rabigot, Eugène | id |
| | | 5 | Renaud, Edme | id |
| | | 7 | Degeix, Jacques | id |
| | | 9 | Chopard, Edme Vve | chenevière |
| | | 11 | id | jardin |
| | | 13 | id | Cour |
| | | 15 | id | bâtiment |
| | | 17 | id | Cour |
| | | 19 | Blandin, Alexis | jardin |
| | 9 et 8e | 21 | Basseporte, Jean | chenevière |
| | | 23 | Culin, Lazare | jardin |
| | 8e | 25 | | Cour com.ne |
| | | 27 | Culin, Lazare | bâtiment |
| | | 29 | | Cour com.ne |
| | | 31 | Degeix, Jean | bâtiment |
| | 9e | 2 | Defert, Jn Baptiste | terre |
| | | 4 | Defert, Nicolas | id |
| | | 6 | Bernard, Jacques | bâtiment |
| | | 8 | Derrier, Edme | id |
| | | 10 | Blandin, Alexis | id |
| | | 12 | Chauffard, Pierre | id |
| | | 14 | id | id |
| | | 16 | Blandin, Alexis | Cour |
| | | 18 | Tussin, Jn Baptiste | bâtiment |
| | | 20 | Chauffard, Pierre | id |
| | | 22 | | Cour com.ne |
| Rue de la Chapelle (Suite.) | 9e | 24 | Tussin, Jn Baptiste | jardin |
| | | 26 | id | Cour |
| | | 28 | id | Pré |
| | 9 et 8e | 30 | Girard, Pierre | chenevière |
| | 8e | 32 | Soliveau, Jean | pré |
| | | 34 | Soliveau, Edme | chenevière |
| | | 36 | Raffeneau, Edme | jardin |
| | | 38 | Degeix, Jacques | terre |
| Rue de Neuillot | 9e | 1 | Bernard, Jacques | bâtiment |
| | | 3 | | Cour com.ne |
| | | 5 | Derrier, Edme | bâtiment |
| | | 7 | | Cour com.ne |
| | | 9 | Chauffard, Pierre | chenevière |
| | | 11 | Bernard, Jacques | pré |
| | | 2 | Defert, Nicolas | terre |
| | | 4 | Monseingeon (Madame) | id |
| Ruelle Gervas. | 8e | 1 | Bernard, Etienne | Pré |
| | | 3 | Blandin, Alexis | terre |
| | | 5 | | passage com.n |
| | | 7 | Blandin, Alexis | bâtiment |
| | | 9 | id | cour |
| | | 11 | Poulet, Jean Pierre | id |
| | | 13 | Montigny, François | id |
| | | 15 | id | bâtiment |
| | | 17 | id | id |
| | | 19 | Basseporte, Jean | id |
| | | 21 | Renaud, Edme | id |
| | | 23 | Basseporte, Jean | id |
| | | 2 | Febre, Claude | terre |
| | | 4 | Basseporte, Jean | jardin |
| | | 6 | Febre, Claude | bâtiment |
| | | 8 | Derrier, Edme | terre |
| | | 10 | Montigny, Jean | jardin |
| | | 12 | Montigny, François | cour |
| | | 14 | Colas, Edme (les hers) | id |
| | | 16 | id | bâtiment |
| | | 18 | Renaud, Edme | id |
| Ruelle des Prés. | 8e | 1 | Febre, Claude | bâtiment |
| | | 3 | id | cour |
| | | 5 | Colas, Edme | place à fumier |
| | | 7 | id | jardin |
| | | 2 | Basseporte, Jean | id |
| | | 4 | | |
| | | 6 | | |
| Rue des Champs Denis | 8 | 1 | Basseporte, Jean | terre |
| | | 3 | Colas, Nicolas | id |
| | | 2 | Tussin, Jean | chenevière |
| | | 4 | Febre, Claude | id |
| | | 6 | Poulet, Jn Pierre | jardin |
| | | 8 | Montigny, François | id |
| | | 10 | Febeau, Joseph | chenevière |
| | | 12 | Chauffard, Pierre | id |
| | | 14 | Cougnot, Antoine | id |
| | | 16 | Raulot, Jean | cour |
| | | 18 | id | bâtiment |
| | | 20 | Tribouillard, Antoine | masure & cour |

AUXERRE. — IMPRIMERIE CH. GALLOT.

364/20

# TABLEAU DES RUES ET AUTRES VOIES PUBLIQUES

***avec les numéros des propriétés, leur nature et les noms des propriétaires.***

## Hameau de Nauchèvres-le-bas

| NOMS des RUES ET PLACES. | NUMÉROS des feuilles | NUMÉROS des propriétés. | NOMS des PROPRIÉTAIRES. | NATURE des PROPRIÉTÉS. |
|---|---|---|---|---|
| Grande rue | 9e | 1 | Dellac, Jn Baptiste | Pré |
| | | 3 | | ruelle |
| | | 5 | Grenoble, Guillaume | jardin |
| | | 7 | | cour com.ne |
| | | 9 | Raffeneau, Edme | bâtiment |
| | | 11 | id | id |
| | | 13 | Raffeneau, Pierre | cour |
| | | 15 | id | bâtiment |
| | | 17 | id | Pré |
| | | 19 | Marcelot, Jn Bte | terre |
| | | 21 | Desert, Edme | jardin |
| | | 23 | Caffard, Antoine | chenevière |
| | | 25 | Desert, Georges | terre |
| | | 2 | Montigny, François | chenevière |
| | | 4 | Raffeneau, Edme | jardin |
| | | 6 | Raffeneau, Pierre | id |
| | | 8 | Renard, Edme | id |
| | | 10 | Rabigot, Eugène | terre |
| | | 12 | Degoix, Jn Bte | id |
| | | 14 | Milot, Edme | id |
| Rue de la Chapelle. | 10e | 7 | Desert, Georges | cour |
| | 10 et 11e | 9 | id | bâtiment |
| | | 11 | id | cour |
| | 11e | 13 | Basseporte, Pierre | chenevière |
| | | 15 | Soliveau, Claude | id |
| | | 17 | Raffeneau, Jean | id |
| | | 19 | Basseporte, Lazare | id |
| | | 21 | Noyardet, Lazare | id |
| | | 23 | Raffeneau, Jean | id |
| | | 25 | Bonard, Jean | id |
| | | 27 | Joachim, Jean | id |
| | | 29 | Bonard, Pierre | jardin |
| | | 31 | Raffeneau, Jean | id |
| | | 33 | id | cour |
| | | 35 | id | bâtiment |
| | | 37 | Bazarne, Louis | terre |
| | | 39 | Desert, Jean | cour |
| | | 41 | Gallemard, Lazare | id |
| | | 43 | id | jardin |
| | | 45 | Cambuzat, Nicolas | terre |
| | | 47 | Mercier, Jean | id |
| | | 49 | Desert, Jean | id |
| | 10e | 2 | Rolot, Claude | id |
| | | 4 | Desert, Jacques | id |
| | | 6 | Desert, Georges | Cour |
| | | 8 | Desert, Jacques | id |
| | | 10 | id | bâtiment |
| | | 12 | Desert, Jean | chenevière |
| | | 14 | Lairot, Claude | id |
| | | 16 | Raffeneau, Louis | id |
| | 11e | 18 | Degoix, Jean | id |
| | | 20 | Bazarne, Louis | id |
| | | 22 | Desert, Lazare | id |
| | | 24 | Desert, Jacques | id |
| | | 26 | Degoix, Jean | place à fumier |
| | | 28 | Soliveau, Claude | id |
| | | 30 | id | jardin |
| | | 32 | Basseporte, Pierre | id |
| | | 34 | Soliveau, Claude | Cour |
| | | 36 | id | bâtiment |
| | | 38 | Raffeneau, Jean | place à fumier |
| | | 40 | id | hangar |
| | | 42 | id | bâtiment |
| | | 44 | id | cour |
| | | 46 | Culin, Jean | masure |
| | | 48 | Dodin, Louis | bâtiment |
| | | 50 | Dodin, Jacques | id |
| | | 52 | | cour com.ne |
| | | 54 | Degoix, Jean | jardin |
| | | 56 | Dodin, Jean Louis | terre |
| | | 58 | id | id |
| | | 60 | id | id |
| | | 62 | Soliveau, Louis | id |
| | | 64 | Dodin, Jean | id |
| | | 66 | Degoix, Jean | id |
| Ruelle du Puits | | 1 | Soliveau, Pierre | Cour |
| | | 3 | id | bâtiment |
| | | 5 | Montigny, Philippe | id |
| Ruelle du Puits. | | 7 | | Cour com.ne |
| | | 9 | Montigny, Philippe | jardin |
| | | 11 | | Cour com.ne |
| | | 13 | Renaud, Pierre | terre |
| | | 15 | Desert, Jn Baptiste | place à fumier |
| | | 17 | id | bâtiment |
| | | 19 | Girard, Pierre | id |
| | | 21 | Basseporte, Pierre | Cour |
| | | 23 | id | bâtiment |
| | | 25 | Raffeneau, Jean | id |
| | | 27 | id | Cour |
| | | 3 | Desert, Nicolas | terre |
| | | 4 | Desert, Jean | jardin |
| | | 6 | Gaz communes | terrain |
| | | 8 | Soliveau, Nicolas | terres |
| | | 10 | Basseporte, Lazare | jardin |
| | | 12 | id | place à fumier |
| | | 14 | Renaud, Pierre | Cour |
| | | 16 | id | id |
| | | 18 | Basseporte, Lazare | bâtiment |
| | | 20 | Renaud, Pierre | terre |
| | | 22 | Desert, Nicolas | cour |
| | | 24 | id | id |
| | | 26 | id | bâtiment |
| | | 28 | Joachim, Thomas | id |
| | | 30 | Desert, Nicolas | id |
| | | 32 | id | jardin |
| | | 34 | Raffeneau, Jean | id |
| Rue des grands Prés. | 11e | 1 | Raffeneau, Jean | bâtiment |
| | | 3 | Bouveau, Louis | cour |
| | | 5 | id | bâtiment |
| | | 7 | Desert, Louis (Ls hers) | id |
| | | 9 | Chopard, Auguste | cour |
| | | 11 | id | bâtiment |
| | | 13 | Gallemard, Lazare | Cour |
| | | 15 | id | bâtiment |
| | | 17 | Soliveau, Claude | id |
| | | 19 | Chopard, Lazare | id |
| | | 21 | | Cour com.ne |
| | | 23 | Soliveau, Jean | bâtiment |
| | | 25 | id | id |
| | | 27 | Dupont, Jacques | id |
| | | 29 | id | id |
| | | 31 | id | Cour |
| | | 33 | id | bâtiment |
| | | 35 | id | terre |
| | | 2 | Bazarne, Louis | id |
| | | 4 | id | Cour |
| | | 6 | Gallemard, Lazare | masure |
| | | 8 | id | bâtiment |
| | | 10 | id | cour |
| | | 12 | Desert, Louis | id |
| | | 14 | id | bâtiment |
| | | 16 | Soliveau, Jean | jardin |
| | | 18 | Chopard, Lazare (Les hers) | id |
| | | 20 | id | chenevière |
| | | 22 | Gallemard, Lazare | id |
| | | 24 | id | id |
| | | 26 | Basseporte, Pierre | id |
| Rue des grands Prés. | 11e | 28 | Soliveau, Joséphine | chenevière |
| | | 30 | Dupont, Jacques | jardin |
| | | 32 | Soliveau, Joséphine | id |
| | | 34 | Dupont, Jacques | terre |
| Rue traversière. | 11e | 1 | Gallemard, Lazare | jardin |
| | | 3 | Mercier, Jean Louis | bâtiment |
| | | 5 | Basseporte, Jn Bte | toit à porcs |
| | | 7 | id | cour |
| | | 2 | Cambuzat, Nicolas | jardin |
| | | 4 | Mercier, Jn Louis | bâtiment |
| | | 6 | id | id |
| | | 8 | Basseporte, Pierre | cour |
| | | 10 | id | cour et place à fumier |
| Rue des Meurgers. | 10e | 1 | Mercier, Jean | Cour |
| | | 3 | Dodin, Jean Noël | id |
| | | 5 | id | jardin |
| | | 7 | Desert, Lazare | id |
| | | 9 | Joachim, Thomas | chenevière |
| | | 11 | Renaud, Edme | id |
| | | 2 | Mercier, Jean | cour |
| | | 4 | Bazarne, Etienne | id |
| | | 6 | id | bâtiment |
| | | 8 | id | toit à porcs |
| | | 10 | id | Cour |
| | | 12 | id | terre |
| | | 14 | Desert, Lazare | Cour |
| | | 16 | id | hangar |
| | | 18 | id | bâtiment |
| | | 20 | id | terre |
| | | 22 | Dodin, Jn Noël | id |
| | | 24 | Basseporte, Pierre | id |
| Ruelle de la Teurlée | 10e | 1 | Rolot, Claude | Cour |
| | | 3 | Basseporte, Edme | jardin |
| | | 5 | | Cour com.ne |
| | | 7 | Desert, Nicolas | bâtiment |
| | | 9 | Desert, Lazare | cour |
| | | 11 | Desert, Jacques | terre |
| | | 2 | id | bâtiment |
| | | 4 | id | Cour |
| | | 6 | Desert, Lazare | terre |
| | | 8 | Desert, Jean | Cour |
| | | 8 bis | id | bâtiment |
| | | 10 | id | id |
| | | 12 | Desert, Jacques | Cour |
| | | 14 | Desert, Nicolas | bâtiment |
| | | 16 | Basseporte, Etienne | cour |
| | | 18 | Desert, Jean | bâtiment |

## Hameau de Foutette.

| NOMS des RUES ET PLACES. | NUMÉROS des feuilles | NUMÉROS des propriétés. | NOMS des PROPRIÉTAIRES. | NATURE des PROPRIÉTÉS. |
|---|---|---|---|---|
| Rue de la Bergerie | 10e | 1 | Soliveau, Nicolas | Pré |
| | | 2 | Soliveau, Louis | Cour |
| | | 4 | id | id |
| | | 6 | id | bâtiment |
| | | 8 | id | Cour |
| Rue de Nauchèvres | | 1 | Soliveau, Nicolas | jardin |
| | | 3 | Culin, Lazare | chenevière |
| | | 5 | id | id |
| | | 7 | Desert, Pierre | id |
| | | 9 | id | cour |
| | | 11 | | cour com.ne |
| | | 13 | Desert, Georges. | jardin |
| | | 15 | id | Cour |
| | | 2 | Soliveau, Nicolas | Pré |
| | | 4 | Soliveau, Louis | Cour |
| | | 6 | id | id |
| | | 8 | id | bâtiment |
| | | 10 | id | jardin |
| Rue de la Chapelle. | | 1 | Desert, Georges | Cour |
| | | 3 | id | bâtiment |
| | | 5 | id | id |

AUXERRE. — IMPRIMERIE CH. GALLOT.

364/21

DÉPARTEMENT

de

L'YONNE.

ARRONDISSEMENT

d' Avallon.

SERVICE VICINAL.

CANTON

d' Avallon.

COMMUNE

DE

# SAUVIGNY-LE-BOIS

## PLAN D'ALIGNEMENT.

AUXERRE, TYPOGRAPHIE CH. GALLOT.

1500 W 378/1

# PROCÈS-VERBAL DU TRACÉ DES ALIGNEMENTS.

| NOMS DES RUES. | INDICATION DES ALIGNEMENTS. COTÉ DROIT. | INDICATION DES ALIGNEMENTS. COTÉ GAUCHE. | LARGEURS ADOPTÉES. |
|---|---|---|---|
| | **Sauvigny-le-Bois.** | | |
| Rue du Calice. | 1° Ligne Droite entre la limite du N° 2 et le dernier angle du N° 4 | 1° Ligne parallèle à l'alignement opposé à 6m. de Distance | 6m. |
| Rue du Cimetière. | 1° Limite actuelle conservée et régularisée comme au plan<br>2° Ligne Droite suivant le parement circulaire du mur N° 10<br>3° Courbe de raccordement de 10m. de Rayon<br>4° Ligne Droite entre un point pris en face et à 6m. du 2e angle du N° 9 et l'extrémité du N° 12 | 1° Ligne parallèle aux alignements opposés à 6m. de Distance | 6m. |
| Rue de la Creuse. | 1° Ligne parallèle à l'alignement opposé à 6m. de Distance<br>2° Limites actuelles conservées depuis le N° 4 jusqu'au N° 20 inclusivement<br>3° Ligne Droite partant du 2e angle du N° 20 et se dirigeant comme au plan | 1° Ligne Droite entre le dernier angle du N° 1, et un point pris en face et à 6m. de distance du 1er angle du N° 4<br>2° Limites actuelles conservées et régularisées comme au plan<br>3° Ligne Droite partant du 1er angle du N° 17 et aboutissant à la rencontre de l'alignement suivant<br>4° Ligne parallèle à l'alignement opposé à 8m. de distance<br>5° " " | 6m.<br>8m. |
| Chemin de Paix. | 1° Ligne droite parallèle sous l'alignement opposé à 5m. de Distance | 1° Limite actuelle conservée | 8m. |
| | **Hameau de Vierry.** | | |
| Rue de Sauvigny. | 1° Ligne parallèle à l'alignement opposé à 10m. de Distance<br>2° Ligne Droite partant de l'extrémité de cet alignement, passant par 2 angles du mur N° 10 et aboutissant à un point pris à 10m. de Distance du 2e angle du N° 19<br>3° Ligne courbe parallèle à l'alignement opposé à 10m. de Distance<br>4° Ligne parallèle à l'alignement opposé à 10m. de Distance<br>5° " "<br>6° Ligne Droite déterminée comme au plan<br>7° Ligne brisée parallèle aux alignements opposés à 8m. de Distance<br>8° Mur aveugle déposé comme au plan | 1° Ligne Droite partant du 1er angle du N° 1 et aboutissant à l'extrémité de l'alignement suivant<br>2° Ligne Droite partant de la 1re face latérale du N° 3, passant par un point pris en face et à 10m. de Distance du mur N° 10 et aboutissant au 2e angle du N° 9<br>3° Courbe de raccordement de 20m. de Rayon<br>4° Ligne Droite partant de l'extrémité de cet alignement, passant par un point pris en face et à 10m. de Distance du 1er angle du N° 26 et aboutissant au 1er angle du N° 39<br>5° Ligne Droite entre ces angles et le dernier angle du N° 6<br>6° Ligne Droite déterminée par le parement intérieur de la partie droite des murs N° 1 et N° 3 | 10m.<br>8m. |
| Ruelle Pardery. | 1° Ligne parallèle à l'alignement opposé à 3m. de Distance<br>2° " " | 1° Ligne Droite entre le 1er angle du N° 1 et le 1er angle du N° 3<br>2° Ligne Droite suivant la façade du N° 5. | 3m. |
| Rue de la Mare. | 1° Deux Lignes Droites déposées comme au plan. | 1° Ligne brisée parallèle aux alignements opposés à 7m. de Distance. | 7m. |
| Carrefour de Vierry. | 1° Ligne Droite déterminée par la façade du N° 2<br>2° Façade du N° 2 et 4 conservée<br>3° Ligne parallèle à l'alignement opposé à 6m. de distance | 1° Ligne Droite entre le 1er angle du N° 1 et le 2e angle du N° 7<br>2° Ligne Droite entre ces angles et l'avant dernier angle du N° 11<br>3° Ligne droite passant par le 1er angle du N° 7, le 2e angle du N° 21 et se prolongeant comme au plan. | 6m. |

| NOMS DES RUES | INDICATION DES ALIGNEMENTS. COTÉ DROIT. | INDICATION DES ALIGNEMENTS. COTÉ GAUCHE. | LARGEURS ADOPTÉES. |
|---|---|---|---|
| Chemin | 1° Limites actuelles conservées | 1° Ligne parallèle à l'alignement opposé à 8m. de Distance | 8m. |
| Rue de Montjalin. | 1° Limites régularisées comme au plan<br>2° Ligne Droite entre le 1er angle du mur N° 6 et un point pris à 8m. de Distance de l'alignement opposé | 1° Ligne Droite entre un point pris à 8m. de Distance de l'alignement opposé et la limite du N° 7 | 8m. |
| | **Hameau d'Etaulea.** | | |
| Rue de Sauvigny. | 1° Ligne parallèle à l'alignement opposé à 8m. de Distance | 1° Ligne Droite entre le 1er angle du N° 3 et le 2e angle du N° 11 | 8m. |
| Rue de Montorge. | 1° Ligne parallèle à l'alignement opposé à 6m. de Distance<br>2° Ligne droite partant du 1er angle N° 10 et se dirigeant comme au plan | 1° Ligne Droite déterminée par la façade du N° 5<br>2° Ligne parallèle à l'alignement opposé à 6m. de Distance | 6m. |
| Rue d'Etaulea-le-Bas. | 1° Ligne parallèle à l'alignement opposé à 8m. de distance | 1° Ligne Dirigée suivant le plan. | 8m. |
| Rue du Pâtre. | 1° Ligne parallèle à l'alignement opposé à 8m. de Distance<br>2° " " | 1° Ligne Droite déterminée par la façade de N° 1, 3 et 5<br>2° Courbe de raccordement de 4m. de tangente<br>3° Ligne Droite entre le 1er angle du N° 11 et le dernier angle du N° 11 | 8m. |
| Ruelle du Pâtre. | 1° Ligne Droite entre le 1er angle du N° 2 et le 1er angle du N° 14 | 1° Ligne parallèle à l'alignement opposé à 3m. de distance | 3m. |
| Rue de la Broquette. | 1° Ligne Droite entre le 1er angle du N° 2 et le dernier angle du N° 14 | 1° Ligne parallèle à l'alignement opposé à 6m. de distance | 6 |
| Rue du Bain. | 1° Ligne Droite entre le 1er angle du N° 2 et le haut du N° 6<br>2° Courbe de raccordement de 15m. de tangente<br>3° Ligne Droite entre ce 2e angle et le 1er angle du N° 26<br>4° Ligne Droite entre ce angle et le 1er angle du N° 26<br>5° Ligne Droite entre le 1er angle du N° 29 et le 1er angle du N° 31<br>6° Façade de ce bâtiment conservée | 1° Ligne parallèle à l'alignement opposé à 8m. de distance<br>2° Limites actuelles conservées<br>3° Ligne parallèle à l'alignement opposé à 6m. de distances<br>4° " "<br>5° " " | 8m.<br>6m. |
| | **Hameau de Paix.** | | |
| Rue du Centre. | 1° Ligne Droite entre un point pris sur la 2e limite latérale du N° 8 à 10m. de Distance de l'alignement opposé et le 1er angle du N° 14<br>2° Ligne Droite entre ce angle et le 1er angle du N° 22<br>3° Ligne Droite entre ce angle et un point pris à 10m. de distance de l'alignement opposé<br>4° Ligne parallèle à l'alignement opposé à 10m. de distance<br>u "<br>5° Ligne Droite entre le 1er angle du N° 45 et le dernier angle du N° 50 avec prolongt comme au plan | 1° Ligne Droite entre le 1er angle du N° 3 et un point pris à 10m. de Dist. de l'alignt opposé<br>2° Limites actuelles conservées et régularisées comme au plan<br>3° Ligne Droite entre le dernier angle du N° 11 et le 1er angle saillant N° 23<br>4° Mur du N° 23 conservé<br>5° Ligne parallèle à l'alignement opposé à 10m. de distance | 10m. |

37812

# PROCÈS-VERBAL DU TRACÉ DES ALIGNEMENTS.

| NOMS DES RUES. | INDICATION DES ALIGNEMENTS. COTÉ DROIT. | INDICATION DES ALIGNEMENTS. COTÉ GAUCHE. | LARGEURS ADOPTÉES. | NOMS DES RUES | INDICATION DES ALIGNEMENTS. COTÉ DROIT. | INDICATION DES ALIGNEMENTS. COTÉ GAUCHE. | LARGEURS ADOPTÉES. |
|---|---|---|---|---|---|---|---|
| Carrefour de Vaux. | 1° Ligne droite entre le 1er et le dernier angle du N° 2<br>2° Ligne droite entre cet angle et le 2e angle du N° 6<br>3e Ligne parallèle à l'alignement opposé à 4m de distance | 1e Ligne parallèle à l'alignement opposé à 4m de distance<br>2e Limites du N° 7, 9 conservées<br>3e Ligne droite entre le 1er angle du N° 11 et le Dernier angle du N° 17<br>4e Parement intérieur du N° 19 conservé | d° " | | | | |
| Chemin | 1e Ligne parallèle à l'alignement opposé à 6m de Distance<br>2e Ligne parallèle à l'alignement opposé à 9m de Distance | 1e Limite actuelle conservée.<br>2e id | 6<br>8 " | | | | |
| **Hameau de Montjalin.** | | | | | | | |
| Rue de Sauvigny. | 1e Ligne parallèle à l'alignement opposé à 8m de Distance<br>2e id<br>3e Ligne droite partant de la 1re limite du N° 6 et passant par le 1er angle du N° 8 aboutissant au dernier angle du N° 32 | 1e Façade du N° 1 conservée<br>2e Ligne droite entre le dernier angle de la 6e Maison et l'extrémité de l'alignement suivant<br>3e Ligne parallèle à l'alignement opposé à 8m de Distance<br>4e Courbe disposée comme au plan<br>5e Ligne droite entre l'extrémité de cette courbe et le 1er angle du N° 29 | 10m | | | | |
| Rue de la Chapelle. | 1e Ligne brisée parallèle aux alignements opposés à 8m de Distance | 1e Ligne droite de 1er angle du N° 2 et la limite du N° 4<br>2e Limites actuelles conservées<br>3e Ligne droite entre le 2e angle du N° 8 et un point pris à 8m de distance de 1er angle du N° 8 | 8 " | | | | |
| Rue de Vierry. | 1e Ligne parallèle à l'alignement opposé à 8m de Distance | 1e Ligne droite déterminée par la Façade du N° 15 | 8 " | | | | |
| Rue Cordier | 1e Ligne parallèle à l'alignement opposé à 8m de Distance<br>2e id<br>3e id | 1e Ligne droite entre la limite du N° 1 et le 1er angle du N° 11<br>2e Ligne droite entre l'extrémité de cet alignement sur la 2e Façade latérale du N° 13 et un point pris à 8m de distance de l'alignement opposé<br>3e Ligne droite entre ce point et le Dernier angle du N° 33 | 8 | | | | |
| Rue du Nord. | 1e Ligne parallèle à l'alignement opposé à 4m 50 de distance<br>2e Courbe de raccordement de 6m de rayon<br>3e Ligne parallèle à l'alignement opposé à 4m 50 de distance | 1e Ligne droite entre le 1er angle du N° 1 et l'angle saillant du N° 3<br>2e Limites actuelles conservées et régularisées comme au plan<br>3e Ligne droite entre le 1er angle du N° 13 et le dernier angle du N° 17 | 4m 50 | | | | |
| Sentier de la Fontaine | 1e Ligne droite entre le 1er angle du N° 2 et le dernier angle du N° 6 | 1e Ligne parallèle à l'alignement opposé à 3m de distance | 3m " | | | | |

Les courbes et les pans coupés dont il n'a pas été fait mention dans le courant du présent procès-verbal seront exécutés conformément au plan.

37813

# PLAN GÉNÉRAL.

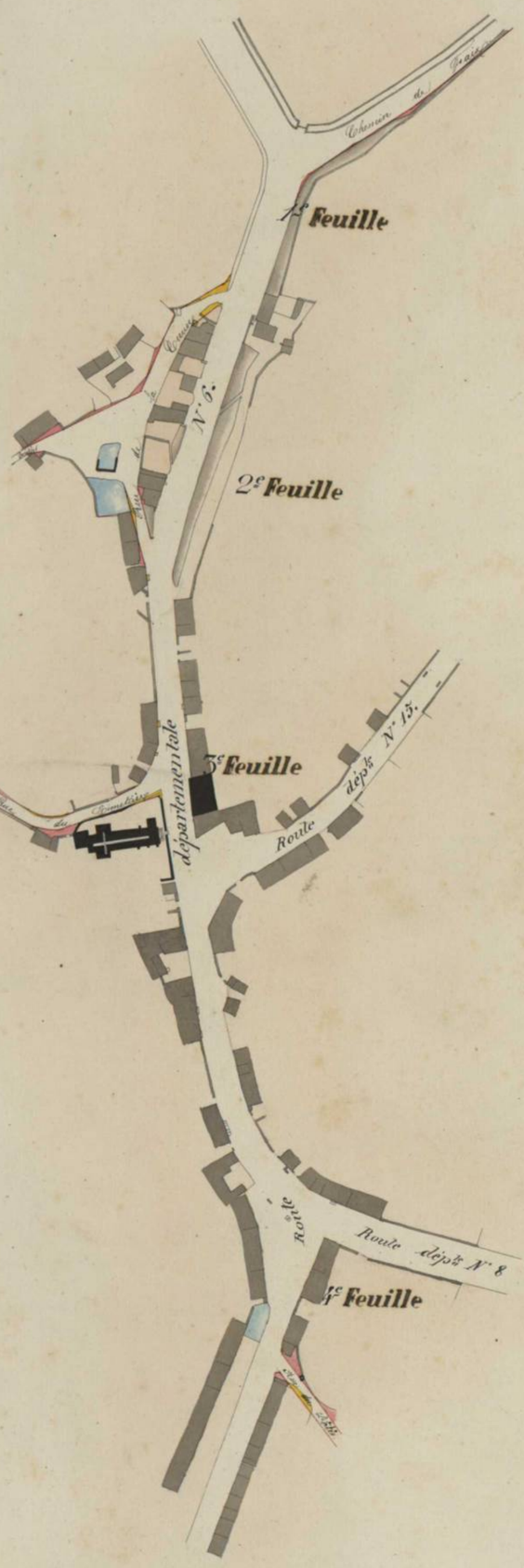


Vu et approuvé conformément à notre arrêté en date de ce jour, le présent plan d'alignement composé de 4 feuilles de détail.

Auxerre, le 3 Mai 1861.

Pour le Préfet,

Le Secrétaire général délégué,

A. Leroux

Un certificat du Maire de la Commune de Sauvigny-le-Bois, attestant que l'arrêté approuvant le plan général d'alignement a été publié et affiché le 10 juillet 1924 est resté dans le dit arrêté.

Dressé par l'Agent-Voyer cantonal soussigné

Vérifié par l'Agent-Voyer d'Arrondissement

Vu et présenté par l'Agent-Voyer en Chef

Échelle du plan général un demi millimètre par mètre

Échelle des feuilles de détail cinq millimètres par mètre

Bailly

1861

3781/4

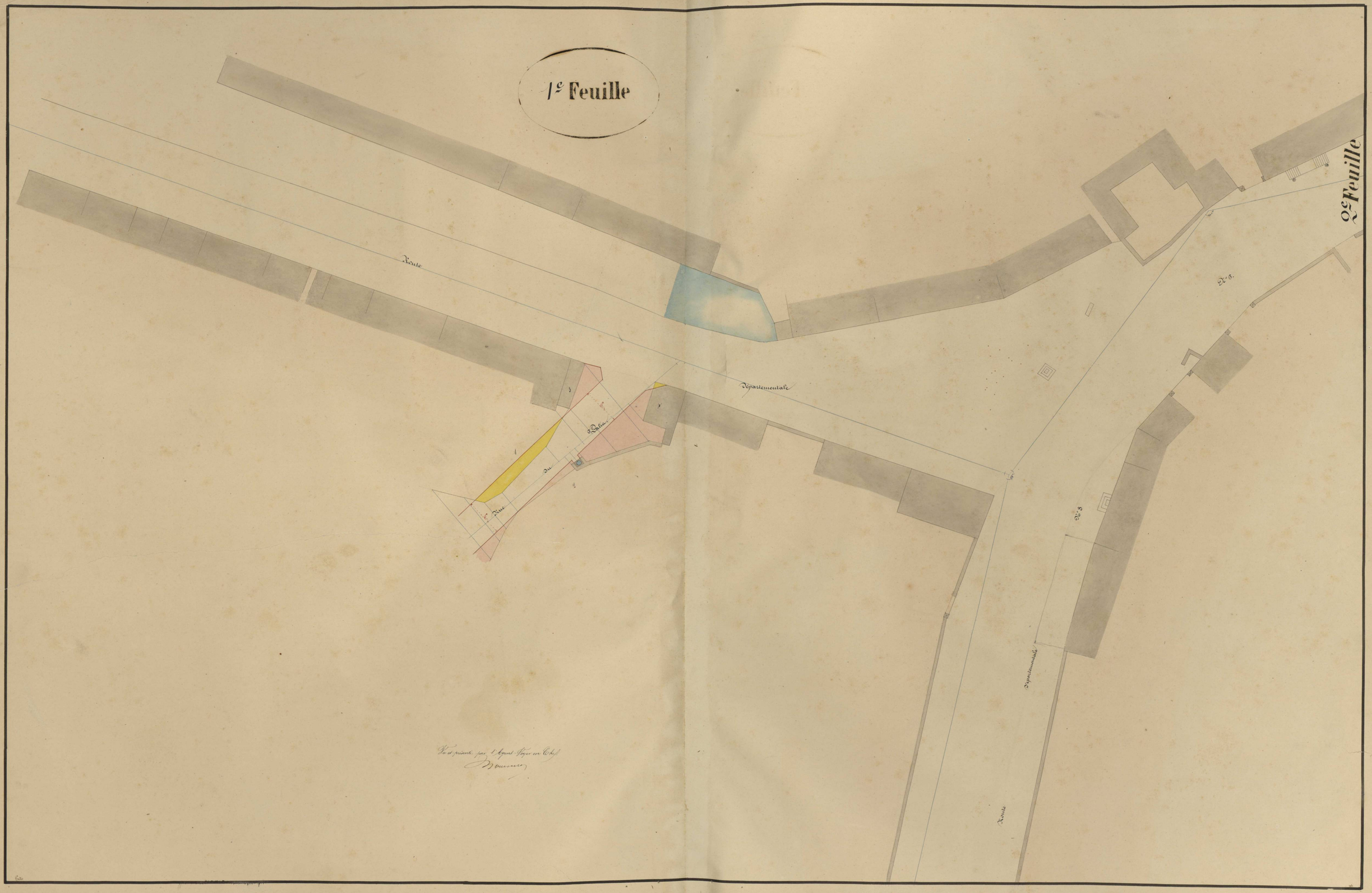
1e Feuille
2e Feuille
Route
Départementale
Palier
Rue
N° 6.
N° 8.
Départementale
Route
Vu et présenté par l'Agent-Voyer en Chef
Mourmet

378/5


A
Route
Départementale
N° 13.
2e Feuille
Cimetière
Rue
N° 6
Départementale
N° 15
Route
Départementale
Route
A
1re Feuille
3e Feuille

378/6

3e Feuille

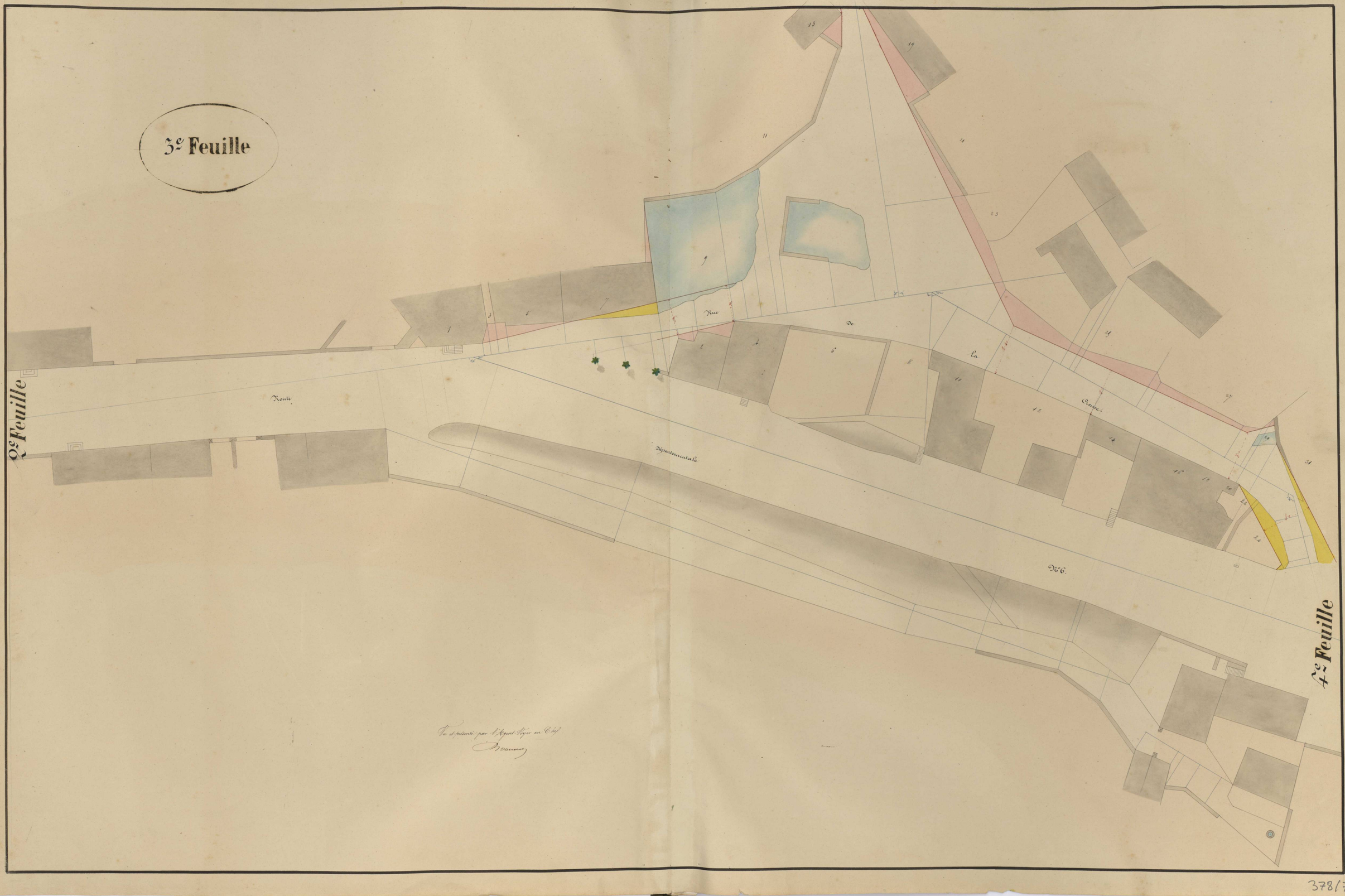


37817

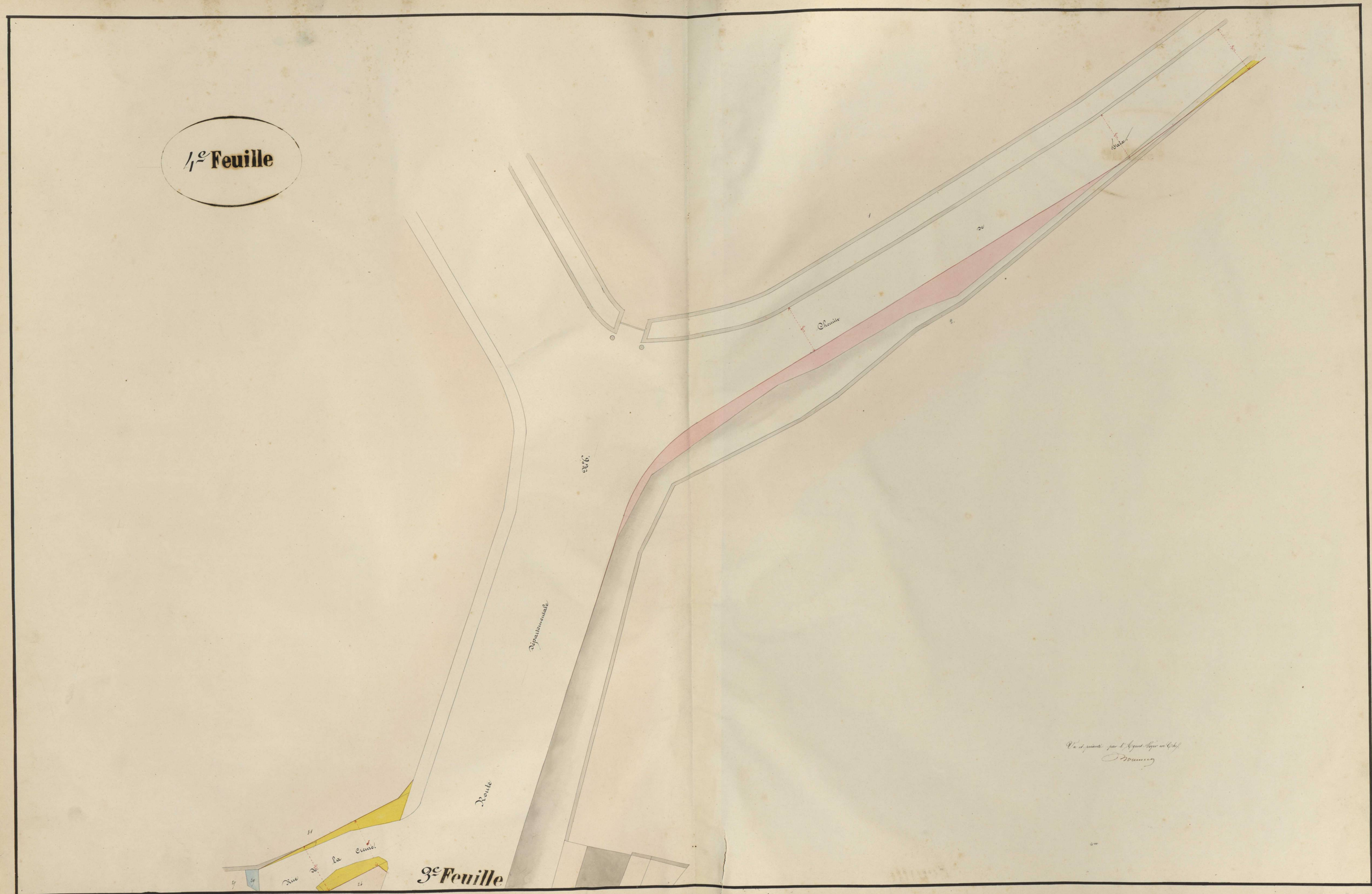
4e Feuille
Chemin
Route
Départementale
Rue de la Creuse
3e Feuille
Vu et présenté par l'Agent Voyer en Chef
Bonnery

37818

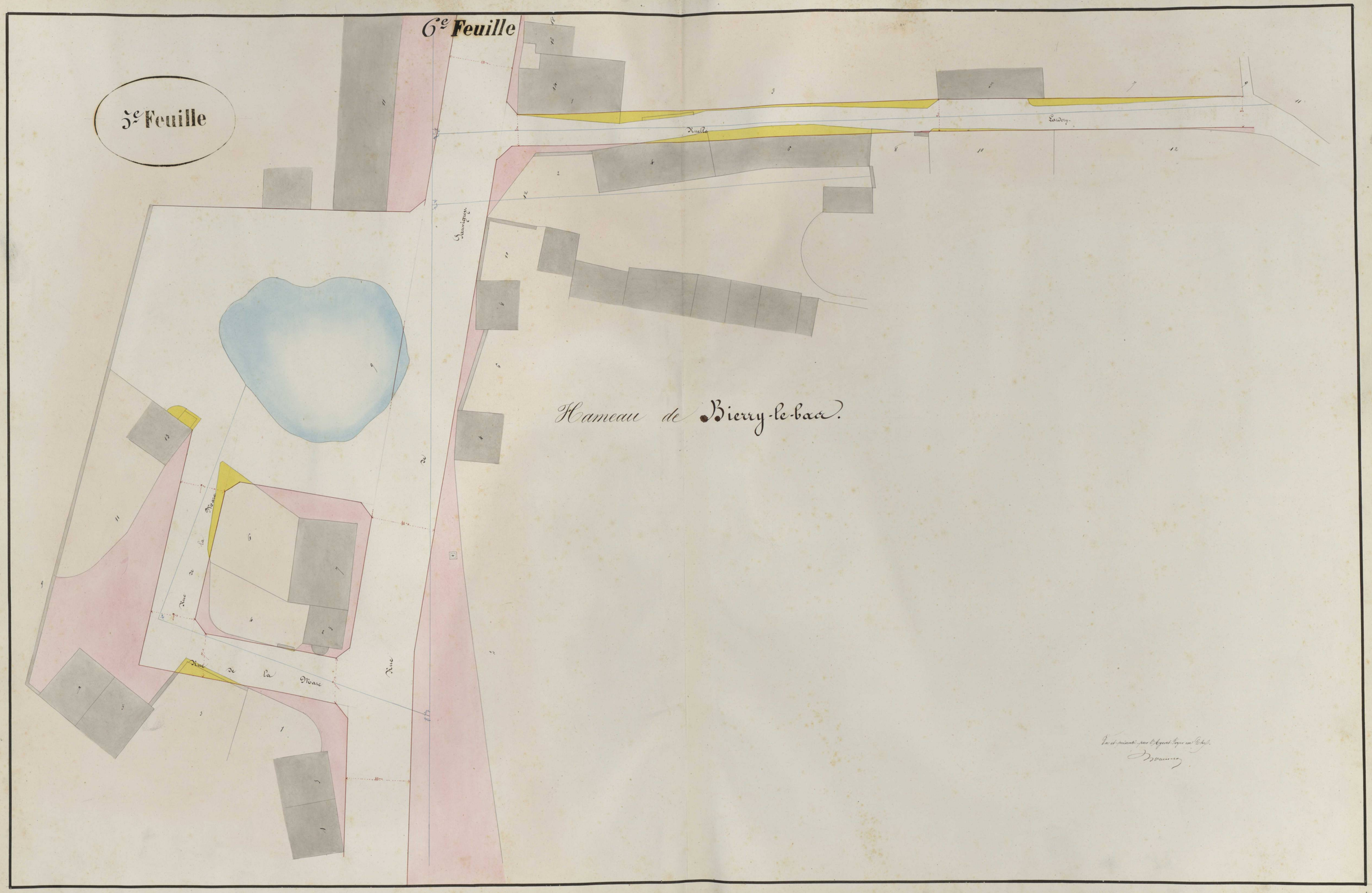


Vu et présenté par l'Agent Voyer en Chef.
Bonnaire

378/9

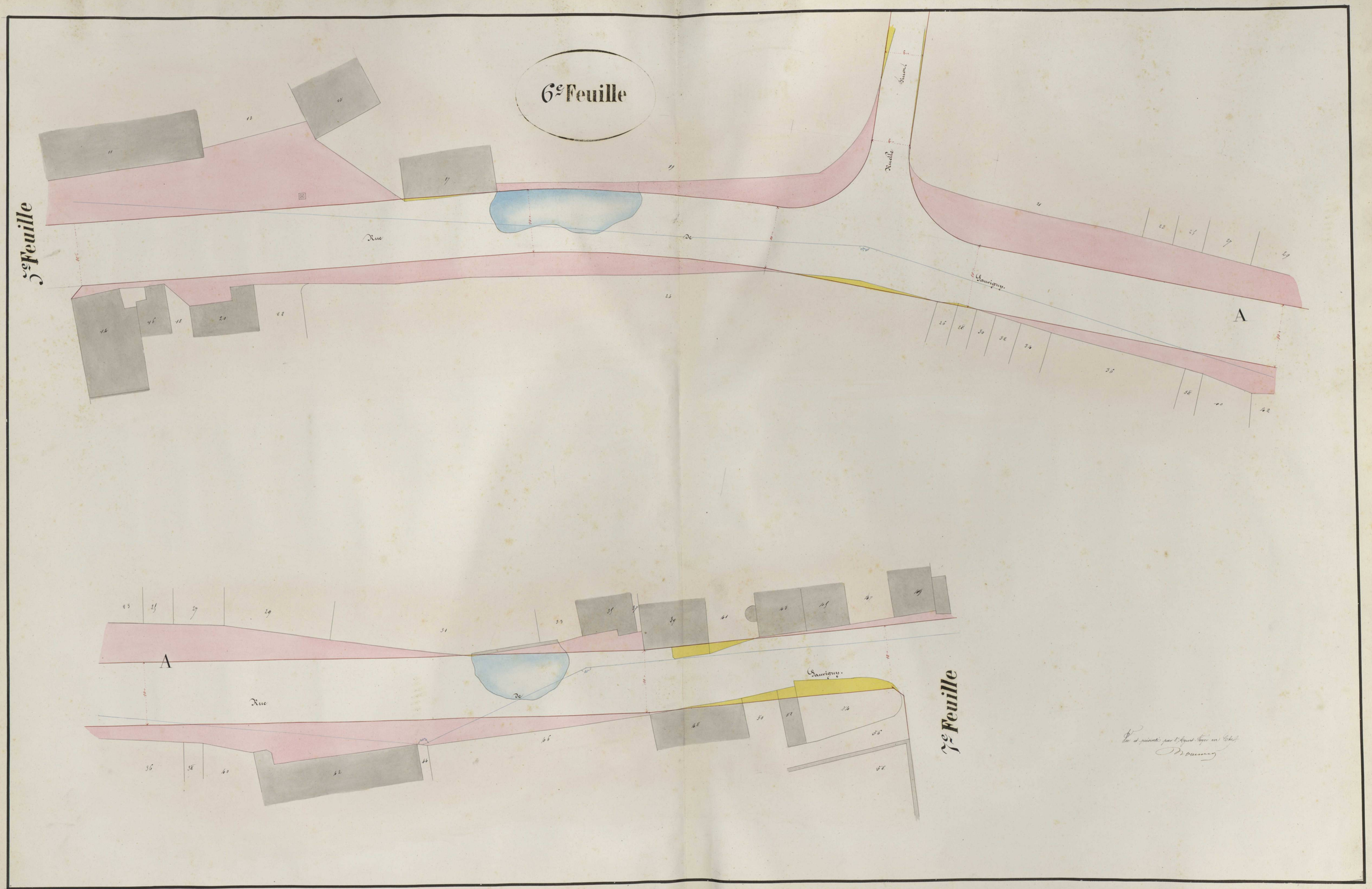


Vu et présenté par l'Agent-Voyer en Chef
Bouvier

378/10

1re Feuille

6e Feuille

Rue

Rue

Rue

8e Feuille

Hameau d'Etaules-le-haut.

9e Feuille

Vue et présentée par l'Agent Voyer en Chef

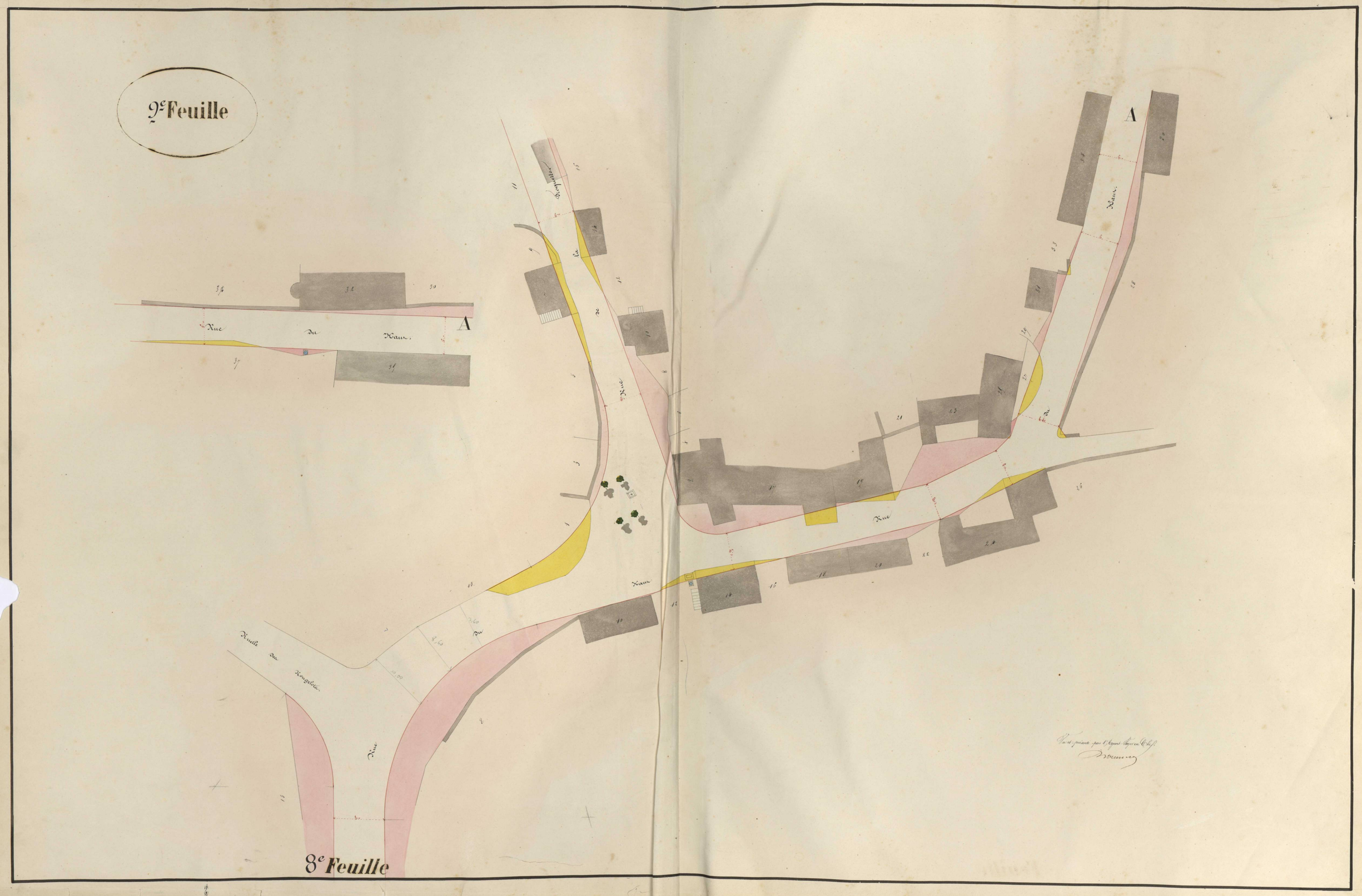
9e Feuille
8e Feuille
Rue du Haut
A
Rue du Haut
Rue du Haut
Ruelle des Rougelets
Rue
Rue
Rue
Haut
Haut
Vu et présenté par l'Agent Voyer en Chef
Bouvier

378/13

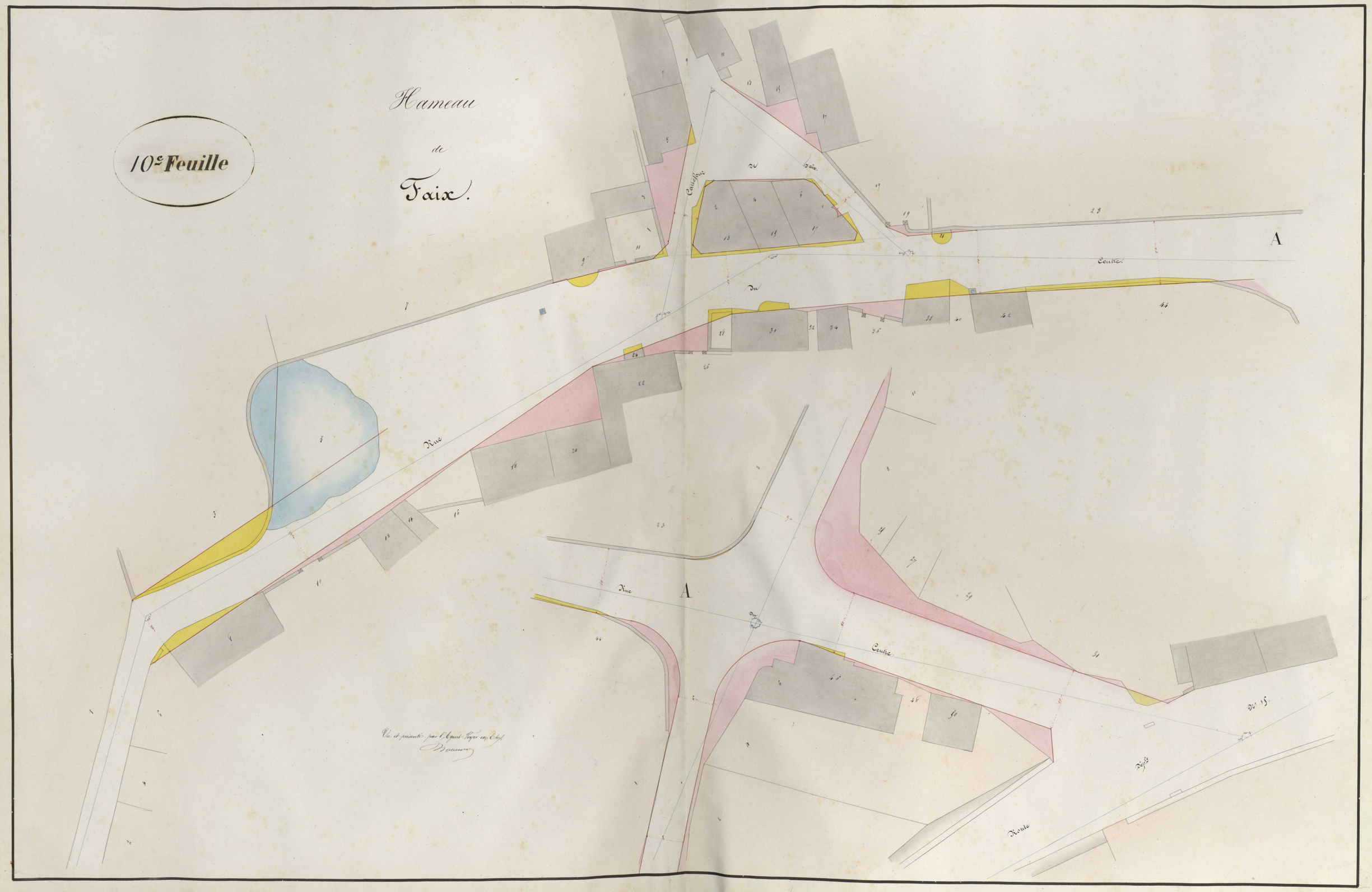
10e Feuille
Hameau
de
Faix.
Rue
Rue
Rue
Centre
Centre
Route
A
A
Vu et présenté par l'Agent-Voyer en Chef
Bouvier

378/14

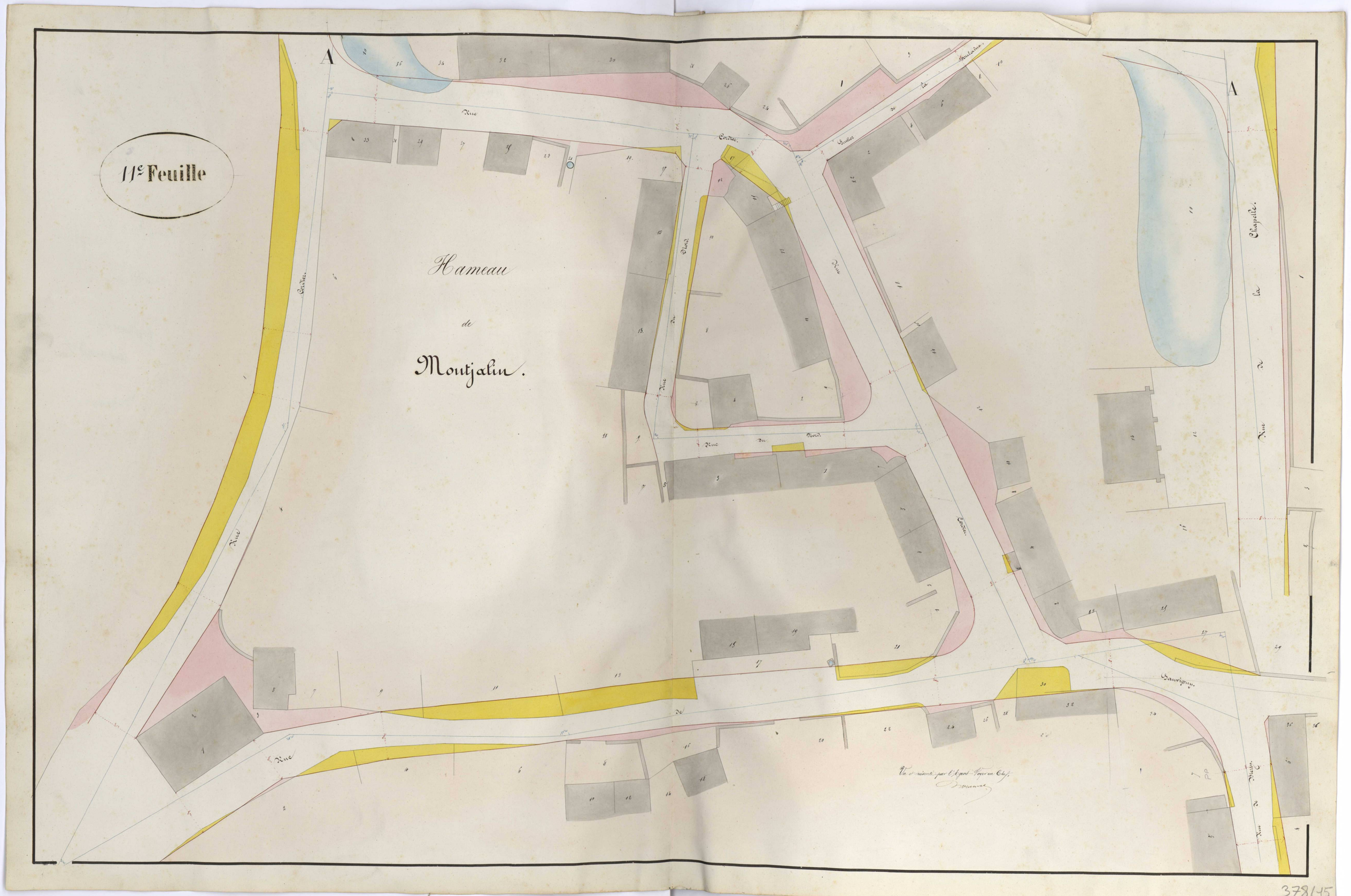
11e Feuille
Hameau
de
Montjalin.
A
A
Rue
Cordier
Rue du Nord
Rue de la Chapelle
Rue de Dieu
Rue de Sauvigny
Vu et présenté par l'Agent-Voyer en Chef,

378/15

# TABLEAU DES RUES ET AUTRES VOIES PUBLIQUES

***avec les numéros des propriétés, leur nature et les noms des propriétaires.***

| NOMS des RUES ET PLACES. | NUMÉROS des feuilles. | NUMÉROS des propriétés. | NOMS des PROPRIÉTAIRES. | NATURE des PROPRIÉTÉS. |
|---|---|---|---|---|
| | | | **Sauvigny-le-Bois** | |
| Rue du Calice | 1 | 1 | Bonin | Jardin |
| | " | 3 | id | bât |
| | " | 2 | Filon Dimp | Maison |
| | " | 4 | Butin Emme | Batiment |
| Rue du Cimetière | 2 | 1 | La Commune | cimetière |
| | " | 3 | id | église |
| | " | 5 | Bourcy | cour |
| | " | 7 | id | bâtiment |
| | " | 9 | id | id |
| | " | 11 | id | terre |
| | " | 2 | Bailly Eusèbe | bâtiment |
| | " | 4 | | cour commune |
| | " | 6 | Bailly Jean | bâtiment |
| | " | 8 | Giault Jean | cour |
| | " | 10 | Bailly Raoul | terre |
| | " | 12 | Vve Bourcy | jardin |
| Rue de la Creuse. | 3 | 1 | Folly Jean | bâtiment |
| | " | 3 | | grenier commun |
| | " | 1 | Bouilloux Joseph | bâtiment |
| | " | 7 | Dlle veuve | id |
| | " | 9 | La Commune | mare |
| | " | 11 | Bailly Cadet | jardin |
| | " | 13 | Jorgis Emme | bâtiment |
| | " | 15 | id | terre |
| | " | 17 | id | bâtiment |
| | " | 19 | id | id |
| | " | 21 | id | jardin |
| | " | 23 | Beurdeley Etienne | id |
| | " | 25 | | cour commune |
| | " | 27 | Cinquet Eme | jardin |
| | " | 29 | De Berthier | pré |
| | " | 2 | Deschamps | bâtiment |
| | " | 4 | Bailly Contrôleur fils | bâtiment |
| | " | 6 | id | jardin |
| | " | 8 | | cour commune |
| | " | 10 | Chevy Louis Eme | bâtiment |
| | " | 12 | Asclep jardinier | cour |
| | " | 14 | Chevy Louis Eme | bâtiment |
| | " | 16 | id | id |
| | " | 18 | Bailly Joseph | id |
| | " | 20 | id | bât |
| | " | 22 | id | passage |
| | " | 24 | id | jardin |
| Chemin de Vaux. | 4 | 1 | De Berthier | jardin |
| | " | 2 | id | id |

## Hameau de Bierry.

| | | | | |
|---|---|---|---|---|
| Rue de Sauvigny. | 8 | 1 | Guyard Pierre | bâtiment |
| | " | 3 | Calcaussé Cadet | id |
| | " | 5 | Leclerc François | id |
| | " | 7 | Orgueil François | id |
| | " | 9 | La Commune | mare |
| | " | 11 | De Berthier | bâtiment |
| | 6 | 13 | Woudinot | jardin |
| Rue | 6 | 15 | Moulinot | bâtiment |
| de | " | 17 | Guerreau Jacques | id |
| Bierry | " | 19 | Jany Etienne | terre |
| | suite | " | 21 | Michaut Nicolas |
| | " | " | 23 | Doirier Etienne |
| | " | " | 25 | Dernot veuve |
| | " | " | 27 | Berthier Ferdinand |
| | " | " | 29 | Doirier Etienne |
| | " | " | 31 | Doirier Lazare |
| | " | " | 33 | Doirier Eme |
| | " | " | 35 | id |
| | " | " | 37 | |
| | " | " | 39 | Doirier Etienne |
| | " | " | 41 | |
| | " | " | 43 | Doirier Jean |
| | 7 | 41 | | Doirier Laurent |
| | " | " | 47 | |
| | " | " | 49 | Ciffet Jacques |
| | " | " | 51 | id |
| | " | " | 53 | Ciffet Jacques |
| | " | " | 55 | Collas Joseph |
| | " | " | 59 | id |
| | " | " | 61 | id |
| | " | " | 63 | id |
| | " | " | 65 | Garcard Eme |
| | " | " | 67 | Ciffet Jean |
| | " | " | 69 | Moulinot veuve |
| | " | " | 71 | Soliveau Pt. |
| | " | " | 73 | Bailly veuve |
| | 5 | 2 | Jany Etienne | jardin |
| | " | 4 | id | bâtiment |
| | " | 6 | id | cour |
| | " | 8 | Collas Louis | bâtiment |
| | " | 10 | id | cour |
| | " | 12 | | cour commune |
| | " | 14 | Dernot Jean Louis | bâtiment |
| | 6 | 16 | Belly Jean | id |
| | " | 18 | id | cour |
| | " | 20 | id | bâtiment |
| | " | 22 | id | cour |
| | " | 24 | Doirier Etienne | terre |
| | " | 26 | Belly Honoré | id |
| | " | 28 | Doirier Eme | id |
| | " | 30 | Gibon Pierre | id |
| | " | 32 | Chagniat Pierre | id |
| | " | 34 | Ciffet François | id |
| | " | 36 | Doirier François | id |
| | " | 38 | Doirier Jean | id |
| | " | 40 | Garcard Eme | id |
| | " | 42 | Bailly Jean Baptiste | bâtiment |
| | " | 44 | id | hangar |
| | " | 46 | id | terre |
| | " | 48 | Doirier Lazare | bâtiment |
| | " | 50 | | cour commune |
| | " | 52 | Belly Honoré | bâtiment |
| | 7 | 54 | id | jardin |
| | " | 56 | | cour commune |
| | " | 58 | Lacroix | jardin |
| | " | 60 | id | bâtiment |
| | " | 62 | id | four |
| Rue | 7 | 64 | Jne Lacroix | cour |
| de | " | 66 | id | bâtiment |
| Sauvigny | " | 68 | Couellant veuve | id |
| | " | 70 | La Commune | Gâtes |
| | " | 72 | id | mare |
| | | | | |
| Ruelle | 3 | 1 | Dernot Jean Louis | bâtiment |
| Lardoy | " | 3 | Guereau Cne Collas | terre |
| | " | 5 | Borin Cadet | bâtiment |
| | " | 7 | id | terre |
| | " | 9 | La Commune | Gâtes Logeron |
| | " | 11 | Borin Cadet | terre |
| | " | 2 | | cour commune |
| | " | 4 | Collas fils Eme | bâtiment |
| | " | 6 | Guerin Claude | id |
| | " | 8 | id | jardin |
| | " | 10 | Borin Catherine | terre |
| | " | 12 | Collas fils | verger |
| Rue de la Mare. | 5 | 1 | Calcaussé Cadet | jardin |
| | " | 3 | Guyard | id |
| | " | 1 | id | bâtiment |
| | " | 7 | Calcaussé Cadet | id |
| | " | 9 | De Berthier | jardin |
| | " | 11 | Gibon Pierre | id |
| | " | 13 | id | bâtiment |
| | " | 2 | Leclerc François | id |
| | " | 4 | id | jardin |
| | " | 6 | Orgueil François | id |
| Carrefour de Bierry. | 7 | 1 | Collas Joseph | bâtiment |
| | " | 3 | Gibon Pierre | id |
| | " | 5 | Bailly veuve | id |
| | " | 7 | Collas Louis | id |
| | " | 9 | | cour commune |
| | " | 11 | Gibon Pierre | id |
| | " | 13 | id | bâtiment |
| | " | 15 | Chagniat Pierre | pré |
| | " | 17 | Ciffet Jean | bâtiment |
| | " | 19 | id | cour |
| | " | 21 | Moulinot veuve | bâtiment |
| | " | 23 | Soliveau | jardin |
| | " | 2 | Guyard Eme | bâtiment |
| | " | 4 | Soliveau Ambroise | id |
| | " | 6 | Ciffet Jean | id |
| | " | 8 | Moulinot veuve | id |
| Chemin | 7 | 1 | La Commune | terrain |
| | " | 3 | id | marg |
| | " | 5 | Couellant veuve | bâtiment |
| | " | 7 | id | jardin |
| | " | 9 | id | id |
| | " | 11 | | passage |
| | " | 13 | | terre |
| Rue de Montjalin | 7 | 1 | La Commune | gâtes |
| | " | 3 | id | mare |
| | " | 5 | Soliveau Ambroise | jardin |
| | " | 7 | Ciffet Jean | verger |
| | " | 2 | Barbet | terre |
| | " | 4 | id | jardin |
| | 8 | 6 | Barbet | jardin |
| | " | 8 | id | bâtiment |
| | " | 10 | id | cour |
| | " | 12 | id | jardin |
| | " | 14 | | |
| | " | 16 | id | bâtiment |
| | " | 18 | id | jardin |
| | " | 20 | Cougot Joseph | terre |
| | " | 22 | Beaulin Etienne | id |
| | " | 24 | Ciffet Claude | id |
| | " | 26 | Chevy Jean | id |
| | " | 28 | Petit Toussaint | id |
| | " | 30 | Guyot Ame Jean | id |
| | " | 32 | Chevy Urbain | id |
| | " | 34 | Toussaint Petit | id |
| | " | 36 | Belbenoit Philippe | jardin |
| | " | 38 | id | maisonnette |

## Hameau d'Etaulet. le Haut

| | | | | |
|---|---|---|---|---|
| Rue de Sauvigny. | 2 | 1 | Renaudot Toussaint | verger |
| | " | 3 | Guyot Jean | bâtiment |
| | " | 5 | Petit Etienne | jardin |
| | " | 7 | Ciffet Claude | verger |
| | " | 9 | Petit Jean | id |
| | " | 11 | Chevy Jean | bâtiment |
| | " | 2 | Petit Toussaint | terre |
| | " | 4 | La Commune | Fontaine de Sauvigny |
| | " | 6 | Beaulin Claude | jardin |
| | " | 8 | id | bâtiment |
| | " | 10 | Millaine Jean Bte | id |
| | " | 12 | id | jardin |
| | " | 14 | | cour commune |
| | " | 16 | Rondey Jean | bâtiment |
| | " | 18 | id | jardin |
| | " | 20 | Cougot Joseph | terre |
| | " | 22 | Beaulin Etienne | id |
| | " | 24 | Ciffet Claude | id |
| | " | 26 | Chevy Jean | id |
| | " | 28 | Petit Toussaint | id |
| | " | 30 | Guyot Ame Jean | id |
| | " | 32 | Chevy Urbain | id |
| | " | 34 | Toussaint Petit | id |
| | " | 36 | Belbenoit Philippe | jardin |
| | " | 38 | id | maisonnette |
| Rue de Montcontour | 8 | 1 | Guyot Jean | bâtiment |
| | " | 3 | Renaudot Jean Fçois | id |
| | " | 5 | id | id |
| | " | 7 | id | place à fumier |
| | " | 9 | Renaudot Toussaint | terre |
| | " | 11 | Asclep | id |
| | " | 13 | Petit Toussaint | id |
| | " | 15 | id | bâtiment |
| | " | 17 | id | écurie |
| | " | 3 | Petit Etienne | jardin |
| | " | 4 | id | bâtiment |
| | " | 6 | id | cour |
| | " | 8 | id | jardin |
| | " | 10 | Buton Etienne | bâtiment |
| | " | 12 | id | cour |
| | " | 14 | id | jardin |
| | " | 16 | Petit Jean | cour |
| | " | 18 | id | bâtiment |
| | " | 20 | id | jardin |
| | " | 22 | Chevy Jean | id |
| | " | 24 | id | cour |
| | " | 26 | id | bâtiment |

1500W378/16

# TABLEAU DES RUES ET AUTRES VOIES PUBLIQUES

***avec les numéros des propriétés, leur nature et les noms des propriétaires.***

| NOMS des RUES ET PLACES. | NUMÉROS des feuilles. | NUMÉROS des propriétés. | NOMS des PROPRIÉTAIRES. | NATURE des PROPRIÉTÉS. |
|---|---|---|---|---|
| Rue | 8 | 1 | La Commune | maison |
| d'Etaules | " | 3 | id | pâtis |
| Le | " | 5 | Chevy, Valentin | terre |
| Bas. | " | 2 | Bellmon, Philippe | jardin |
| | | | Coussaint Dlle | bâtiment |
| Rue | 8 | 1 | | cour com.e |
| du | " | 3 | Vieux, veuve | bâtiment |
| Haut. | " | 1 | | toit |
| | " | 7 | id | jardin |
| | " | 9 | id | verger |
| | " | 11 | Rondey, Jean | terre |
| | " | 13 | Vieux | terre |
| | " | 15 | Renaudot, Edmond | terre |
| | " | 17 | Feaulin, Alexis | bâtiment |
| | " | 19 | Baudinet | id |
| | " | 21 | Gauthier, Jean | cour |
| | " | 23 | id | bâtiment |
| | " | 25 | Renaudot, Edmond | id |
| | " | 27 | id | jardin |
| | " | 29 | | cour com.e |
| | " | 31 | Morlet, Ame | bâtiment |
| | " | 33 | id | jardin |
| | " | 35 | Guyot, Alexis | bâtiment |
| | " | 37 | Jolly, Jean | verger |
| | 8 | 2 | La Commune | maison |
| | " | 4 | Feaulin, Etienne | verger |
| | " | 6 | Feaulin, Jean Paul | id |
| | 9 | 8 | id | jardin |
| | " | 10 | id | bâtiment |
| | " | 12 | | cour com.e |
| | " | 14 | Feaulin, Alexis | bâtiment |
| | " | 16 | Petitain, Etienne | cour |
| | " | 18 | id | bâtiment |
| | " | 20 | Aubailles, Jean | id |
| | " | 22 | Baudinet | cour |
| | " | 24 | id | bâtiment |
| | " | 26 | id | terre |
| | " | 28 | Guyot, Alexis | verger |
| | " | 30 | id | bâtiment |
| | " | 32 | id | verger |
| | | | | |
| Rue de | 9 | 1 | Renaudot, Edmond | terre |
| la | " | 3 | Feaulin, Etienne | id |
| Broquelle | " | 5 | Renaudot, Edmond | cour |
| | " | 7 | id | bâtiment |
| | " | 9 | id | jardin |
| | " | 11 | | terres |
| | " | 2 | Feaulin, Alexis | bâtiment |
| | " | 4 | | passage |
| | " | 6 | Dlot, Jean | jardin |
| | " | 8 | Crinquet, Symphorien | cour |
| | " | 10 | id | bâtiment |
| | " | 12 | | passage |
| | " | 14 | Feaulin, Jean Pierre | bâtiment |
| | " | 16 | id | verger |
| | | | | |
| Rue | 8 | 1 | Feaulin, Etienne | verger |
| du | " | 3 | | bâtiment |
| Puits | " | 5 | | verger |
| | " | 7 | | bâtiment |
| | " | 9 | | jardin |

| NOMS des RUES ET PLACES. | NUMÉROS des feuilles. | NUMÉROS des propriétés. | NOMS des PROPRIÉTAIRES. | NATURE des PROPRIÉTÉS. |
|---|---|---|---|---|
| Ruelle | 8 | 1 | Mathieu, veuve | jardin |
| du | " | 3 | Mitaine, Anne | id |
| Puits | " | 2 | La Commune | maison |
| | | 4 | | passage |
| | | 6 | Mathieu, veuve | cour |
| | | 8 | id | bâtiment |
| | | 10 | Mitaine, Anne | id |
| | | 12 | Chevy, Valentin | id |
| | | 14 | id | id |

## Hameau de Faix.

| NOMS des RUES ET PLACES. | NUMÉROS des feuilles. | NUMÉROS des propriétés. | NOMS des PROPRIÉTAIRES. | NATURE des PROPRIÉTÉS. |
|---|---|---|---|---|
| Rue | 10 | 1 | Jolly, Louis | bois |
| du | " | 3 | Bourcy, Guillaumain | id |
| Centre. | " | 5 | La Commune | marais |
| | | 7 | Montandon | jardin |
| | | 9 | id | bâtiment |
| | | 11 | id | cour |
| | | 13 | Mathieu, Calant | bâtiment |
| | | 15 | Coulot, Jean | id |
| | | 17 | Fourmillon, Didier | id |
| | | 19 | Coulot, Claude | cour |
| | | 21 | Desaubney | ruines |
| | | 23 | id | jardin |
| | | 25 | Boisseau, Jean | terre |
| | | 27 | Jolly, Louis | id |
| | | 29 | La Commune | jardin |
| | | 31 | Mathieu, Esther | id |
| | | 2 | Petitot, Jacques | terre |
| | | 4 | Mounot, Dlle Barthelemy | id |
| | | 6 | Bouilloux, Pierre | id |
| | | 8 | id | bâtiment |
| | | 10 | id | cour |
| | | 12 | Petitot | jardin |
| | | 14 | id | bâtiment |
| | | 16 | Baillet, Jean | bâtiment |
| | | 18 | id | bâtiment |
| | | 20 | Fourmillon, Lazare | bâtiment |
| | | 22 | Petitot | id |
| | | 24 | Bailly, Jean | bâtiment |
| | | 26 | id | cour |
| | | 28 | Briffault | hangar |
| | | 30 | id | bâtiment |
| | | 32 | | passage |
| | | 34 | Bailly | bâtiment |
| | | 36 | id | cour |
| | | 38 | Bailly | bâtiment |
| | | 40 | id | cour |
| | | 42 | Bailly, Dlle | bâtiment |
| | | 44 | Bailly | verger |
| | | 46 | Bailly, Louis | bâtiment |
| | | 48 | id | cour |
| | | 50 | Calant, Mathieu | bâtiment |

| NOMS des RUES ET PLACES. | NUMÉROS des feuilles. | NUMÉROS des propriétés. | NOMS des PROPRIÉTAIRES. | NATURE des PROPRIÉTÉS. |
|---|---|---|---|---|
| Carrefour | 10 | 1 | Montanion | cour |
| de | " | 3 | id | bâtiment |
| Dracon | " | 5 | Bailly, Jean | id |
| | " | 7 | Pourmillon, Louis | id |
| | " | 9 | | cour com.e |
| | " | 11 | Chagrade, veuve | bâtiment |
| | " | 13 | | cour com.e |
| | " | 15 | Calant, Claude | bâtiment |
| | " | 17 | id | id |
| | " | 19 | id | id |
| | " | 2 | Mathieu, Calant | bâtiment |
| | " | 4 | Coulot, Jean | id |
| | " | 6 | Fourmillon, Alexis | id |
| Reuiss | 10 | 1 | Bailly, Jean | verger |
| | " | 3 | Desaubney | jardin |
| | " | 2 | La com.e | bâtiment |
| | " | 4 | id | pâtis |
| | " | 6 | Jolly, Louis | bâtiment |
| | " | 8 | Boisseau, Jean | jardin |
| | " | 10 | Leclerc, Mathieu | verger |

## Hameau de Montjalin.

| NOMS des RUES ET PLACES. | NUMÉROS des feuilles. | NUMÉROS des propriétés. | NOMS des PROPRIÉTAIRES. | NATURE des PROPRIÉTÉS. |
|---|---|---|---|---|
| Rue | 11 | 1 | Bellenot, Ame | bâtiment |
| de | " | 3 | La Commune | passage |
| Sauvigny. | " | 1 | Bellenot, Ame | bâtiment |
| | " | 7 | id | jardin |
| | " | 9 | Perrot | terre |
| | " | 11 | Petitain, François | id |
| | " | 13 | Juigner, Dlle | id |
| | " | 15 | Rigeanrot | bâtiment |
| | " | 17 | | cour com.e |
| | " | 19 | Doucelle, Dlle | bâtiment |
| | " | 21 | Montenot, Claude | terre |
| | " | 23 | Vienne, Dlle | bâtiment |
| | " | 25 | George, Pierre | id |
| | " | 27 | id | cour |
| | " | 29 | | terre |
| | " | 2 | Rougeot, Ame | vigne |
| | " | 4 | Boudin, Jean | terre |
| | " | 6 | Rougeot, Jean Ame | id |
| | " | 8 | | cour com.e |
| | " | 10 | Rougeot, Jean Ame | bâtiment |
| | " | 12 | Baudin, Jean, Dlle Rougeot | bâtiment |
| | " | 14 | | cour com.e |
| | " | 16 | Rougeot, Jean Ame | cour |
| | " | 18 | id | bâtiment |
| | " | 20 | Georges, Jean Baptiste | jardin |
| | " | 22 | Juigner, Dlle | id |
| | " | 24 | id | bâtiment |
| | " | 26 | id | hangar |
| | " | 28 | | cour com.e |
| | " | 30 | Baudin, Jean | bâtiment |
| | " | 32 | Bernard, Dlle | id |
| | " | 34 | | cour com.e |
| | " | 36 | Morisard, Joseph | bâtiment |
| | " | 38 | id | terre |

| NOMS des RUES ET PLACES. | NUMÉROS des feuilles. | NUMÉROS des propriétés. | NOMS des PROPRIÉTAIRES. | NATURE des PROPRIÉTÉS. |
|---|---|---|---|---|
| Rue | 11 | 1 | Montenot, Claude | jardin |
| Cordier. | " | 3 | id | hangar |
| | " | 1 | id | bâtiment |
| | " | 7 | Bernard, Dlle | id |
| | " | 9 | id | jardin |
| | " | 11 | Genoir, Jean | bâtiment |
| | " | 13 | Geborne, Dlle | id |
| | " | 15 | id | id |
| | " | 17 | id | hangar |
| | " | 19 | Marion, Dlle | terre |
| | " | 21 | La Commune | pâtis |
| | " | 23 | Collitre, Aîné | terre |
| | " | 25 | Perrot, Hélie | bâtiment |
| | " | 27 | id | cour com.e |
| | " | 29 | Perrot, Hélie | bâtiment |
| | " | 33 | Cordier | id |
| | " | 2 | Marion, Dlle | id |
| | " | 4 | Mercicard, Etienne | jardin |
| | " | 6 | id | jardin |
| | " | 8 | | goutière |
| | " | 10 | Cordier | bâtiment |
| | " | 12 | La Commune | terre |
| | " | 14 | Cordier | bâtiment |
| | " | 16 | | goutière |
| | " | 18 | Genoir | jardin |
| | " | 20 | id | cour |
| | " | 22 | Geborne, Jean | bâtiment |
| | " | 24 | Geborne, François | jardin |
| | " | 26 | id | bâtiment |
| | " | 28 | Caristie | cour |
| | " | 30 | id | bâtiment |
| | " | 32 | Bolatre, René | id |
| | " | 34 | id | jardin |
| | " | 36 | La Commune | mare |
| Rue | 11 | 1 | Bernard, François | bâtiment |
| du | " | 3 | Fleurot, Pierre | id |
| Nord. | " | 1 | | passage |
| | " | 7 | Robinot, Pierre | jardin |
| | " | 9 | id | terre |
| | " | 11 | id | terre |
| | " | 13 | id | place à fumier |
| | " | 15 | Marion, François | bâtiment |
| | " | 17 | id | id |
| | " | 2 | Bernard, François | jardin |
| | " | 4 | Fleurot, Pierre | bâtiment |
| | " | 6 | id | place à fumier |
| | " | 8 | Robinot, Dlle | jardin |
| | " | 10 | Marion, Dlle | id |
| | " | 12 | id | cour |
| Ruelle | 11 | 1 | Caristie | vigne |
| de | " | 3 | Gibon, veuve | id |
| la | " | 2 | Geborne | bâtiment |
| Fontaine | " | 4 | | goutière |
| | " | 6 | Gibon, veuve | bâtiment |
| | " | 8 | id | goutière |
| | " | 10 | Geborne, François | terre |

378/17

# TABLEAU DES RUES ET AUTRES VOIES PUBLIQUES

***avec les numéros des propriétés, leur nature et les noms des propriétaires.***

| NOMS des RUES ET PLACES. | NUMÉROS des feuilles. | NUMÉROS des propriétés. | NOMS des PROPRIÉTAIRES. | NATURE des PROPRIÉTÉS. |
|---|---|---|---|---|
| Rue | 11 | 1 | Vve Caillot | terre |
| de | " | 3 | id | eau |
| Vienne. | " | 5 | id | bâtiment |
| | " | 7 | Seborne Joseph | jardin |
| | " | 9 | Misonne François | id |
| | " | 11 | Caillot François | id |
| | " | 13 | Moricard Joseph | bâtiment |
| Rue | 11 | 1 | Cordier | terre |
| de | " | 3 | id | avenue |
| la | " | 5 | id | parc |
| Chapelle | " | 9 | Bollenat Ame | bâtiment |
| | " | 11 | id | terre |
| | " | 13 | Cordier | id |
| | " | 15 | id | bâtiment |
| | " | 17 | La Commune | mare |
| | " | 19 | id | pâtis |
| | " | 21 | Cordier | chapelle |
| | " | 23 | id | terre |

1500 W 378 / 18

DÉPARTEMENT

de

L'YONNE.

ARRONDISSEMENT

d'Avallon.

CANTON

d'Avallon.

SERVICE VICINAL.

COMMUNE

DE

# SERMIZELLES.

## PLAN D'ALIGNEMENT.

AUXERRE, TYPOGRAPHIE CH. GALLOT.

1500W 392/1

# PROCÈS-VERBAL DU TRACÉ DES ALIGNEMENTS.

## Vermizelles.

| NOMS DES RUES. | INDICATION DES ALIGNEMENTS. — COTÉ DROIT. | INDICATION DES ALIGNEMENTS. — COTÉ GAUCHE. | LARGEURS ADOPTÉES. |
|---|---|---|---|
| Grande Rue | 1° Ligne droite partant à 9m de l'alig.t opposé et aboutissant au 2e angle du blât N°. 16<br>2° Ligne droite partant de ce dernier point et menée parallèlement à l'alig.t opposé à 9m de distance<br>3° Alignement partant à 9m de l'alignement opposé et aboutissant au 1er angle du mur de clôture du N°. 36<br>4° Limites actuelles des murs de clôture des 36 et 34 conservées<br>5° Ligne droite partant du 1er angle du blât N°. 46 et aboutissant au 2e angle du mur de clôture du N°. 46<br>6° Ligne droite partant de ce dernier point et menée à 9m de l'alig.t opposé<br>7° Ligne parallèle à l'alig.t opposé à 9m de distance<br>8° Une partie de la façade du N°. 68 conservée, actuelle limite du N°. 96 et la façade du blât N°. 96<br>9° Ligne droite partant du 1er angle du blât N°. 96 et passant à 8m du 1er angle du blât N°. 99.<br>10° Ligne parallèle à l'alig.t opposé à 8m de distance<br>11° Ligne droite partant à 8m de l'alig.t opposé et aboutissant au 2e angle du petit blât N°. 90.<br>12° Ligne droite partant de ce dernier point et aboutissant au 2e angle du N°. 114.<br>13° Ligne entre ce dernier point et le 2e angle du blât N°. 124<br>14° Ligne droite partant de ce dernier point et aboutissant à 8m de l'alig.t opposé<br>15° Ligne droite partant à 9m de l'alig.t opposé et aboutissant au 1er angle du mur de clôture du N°. 138<br>16° Limites des murs de clôture des N°. 138 et 140 conservées et prolongées. | 1° Ligne droite passant au 1er angle du blât N°. 7 et aboutissant au 1er angle du N°. 19.<br>2° Ligne droite entre ce dernier point et le 1er angle du blât N°. 29.<br>3° Ligne droite entre ce dernier point et le 1er angle du blât N°. 49<br>4° Ligne entre ce dernier point et le 1er angle du blât N°. 63<br>5° Façade du blât N°. 63 conservée<br>6° Ligne droite entre le 1er angle du blât N°. 63 et le 1er angle du petit blât N°. 67.<br>7° Façade du petit blât N°. 67 conservée<br>8° Ligne droite entre le 1er angle du petit blât N°. 67 et le 1er angle du blât N°. 91.<br>9° Façades et limites actuelles des N°. 91. 93. 95 et 97. conservées<br>10° Ligne droite entre l'angle du mur de clôture du N°. 99 et le 1er angle du 1er pilier de la façade de l'Eglise<br>11° Ligne droite entre ce dernier point et le point le plus saillant de la partie circulaire de la 1re partie de l'Eglise<br>12° Ligne entre ce dernier point et le 1er angle du 1er pilier N°. de la 1re partie de l'Eglise<br>13° Limites des N°. 93 et 95, et façade du blât N°. 97 conservée<br>14° Ligne droite partant du 1er angle du blât N°. 99 et l'angle formé par la rencontre du parement intérieur du mur de clôture du N°. 103, avec la face latérale du blât N°. 101<br>15° Ligne droite partant de ce dernier point et aboutissant à 8m de l'extrémité de l'alig.t opposé.<br>16° Ligne droite partant de l'extrémité de l'alig.t précédent et aboutissant au 2e angle du blât N°. 135<br>17° Ligne droite partant de ce dernier point et menée à 8m de l'alignement opposé.<br>18° Ligne droite partant à 8m de l'alig.t opposé et aboutissant au 2e angle du blât N°. 155.<br>19° Ligne droite partant de ce dernier point et aboutissant à 8m de l'alig.t opposé.<br>20° Ligne droite parallèle à l'alig.t opposé à 8m de distance. | 9m.<br>8m.<br>8m.<br>8m.<br>8m.<br>8m. |
| Rue de l'Eglise. | 1° Limite du mur de clôture du N°. 2 conservée<br>2° Ligne droite partant du 1er angle du blât N°. 4 et se prolongeant à 8m de l'alig.t opposé. | 1° Ligne droite entre le Nord pilier de l'Eglise<br>2° Ligne droite partant du 2e angle du 2e pilier de l'Eglise et passant au 2e angle du blât N°. 9 et prolongée jusqu'à l'extrémité de la Rue | |
| Rue du Moulin. | 1° Ligne droite parallèle à l'alig.t opposé à 6m de distance.<br>2° Façade du blât N°. 3 en partie conservée.<br>3° Ligne droite partant du 2e angle du blât N°. 3 et aboutissant à l'alig.t suivant. | 1° Façade du blât N°. 1 conservée.<br>2° Façade du blât N°. 3 et limite du N°. 5 conservée<br>3° Ligne droite partant de l'extrémité du mur de clôture entre les N°. 5 et 7, et passant à l'extrémité du petit mur de clôture du N°. 7.<br>4° Façade du blât N°. 11 conservée. | 6m. |

## Quai.

| NOMS DES RUES. | INDICATION DES ALIGNEMENTS. — COTÉ DROIT. | INDICATION DES ALIGNEMENTS. — COTÉ GAUCHE. | LARGEURS ADOPTÉES |
|---|---|---|---|
| | 1° Ligne droite partant de la limite actuelle du mur de clôture entre les N°. 10 et 12, et menée parallèlement à l'alig.t opposé à 6m de distance | 1° Ligne droite partant du 2e angle du blât N°. 11 et aboutissant à un point pris à 1m. en retrait sur la 2e partie du mur de clôture du N°. 13 | 6m. |
| Quai. | 1° Ligne droite partant d'un point déterminé par le Moulin avec la limite du mur de clôture du N°. 1. | L'intersection du dernier alignement de la Rue N°. 1, et aboutissant à la 1re extrémité du mur de clôture du N°. 1. | |
| | 2° Ligne droite partant de ce dernier point, et aboutissant au 1er angle du mur de clôture du N°. 14<br>3° Ligne droite entre ce dernier point et l'extrémité du mur de clôture entre les N°. 17 et 18.<br>4° Limites actuelles des N°. 18 et 19 et 36 conservées | | |
| Rue du Pont. | 1° Limite actuelle du mur de clôture du N°. 1 conservée. | 1° Ligne parallèle à l'alig.t opposé à 10m de distance. | 10m. |

### Observation Générale.

Tous les pans coupés seront disposés conformément aux indications du plan.

AUXERRE, IMP. CH. GALLOT.

392/2

# PLAN GÉNÉRAL.

Vu et approuvé conformément à notre arrêté en date de ce jour, le présent plan d'alignement comprenant quatre feuilles de détail,

A Auxerre le 15 7bre 1862

Pour le préfet de l'Yonne
Le secrétaire général délégué

A. Lemaire

Un certificat du 18-6-25 du Maire attestant que l'arrêté d'approbation a été publié et affiché est classé dans le dit arrêté




Dressé par l'Agent-Voyer Cantonal soussigné,

Vérifié par l'Agent-Voyer d'Arrondissement,

Vu et présenté par l'Agent-Voyer en Chef,

Echelle de cent millimètres par mètre.

392/3

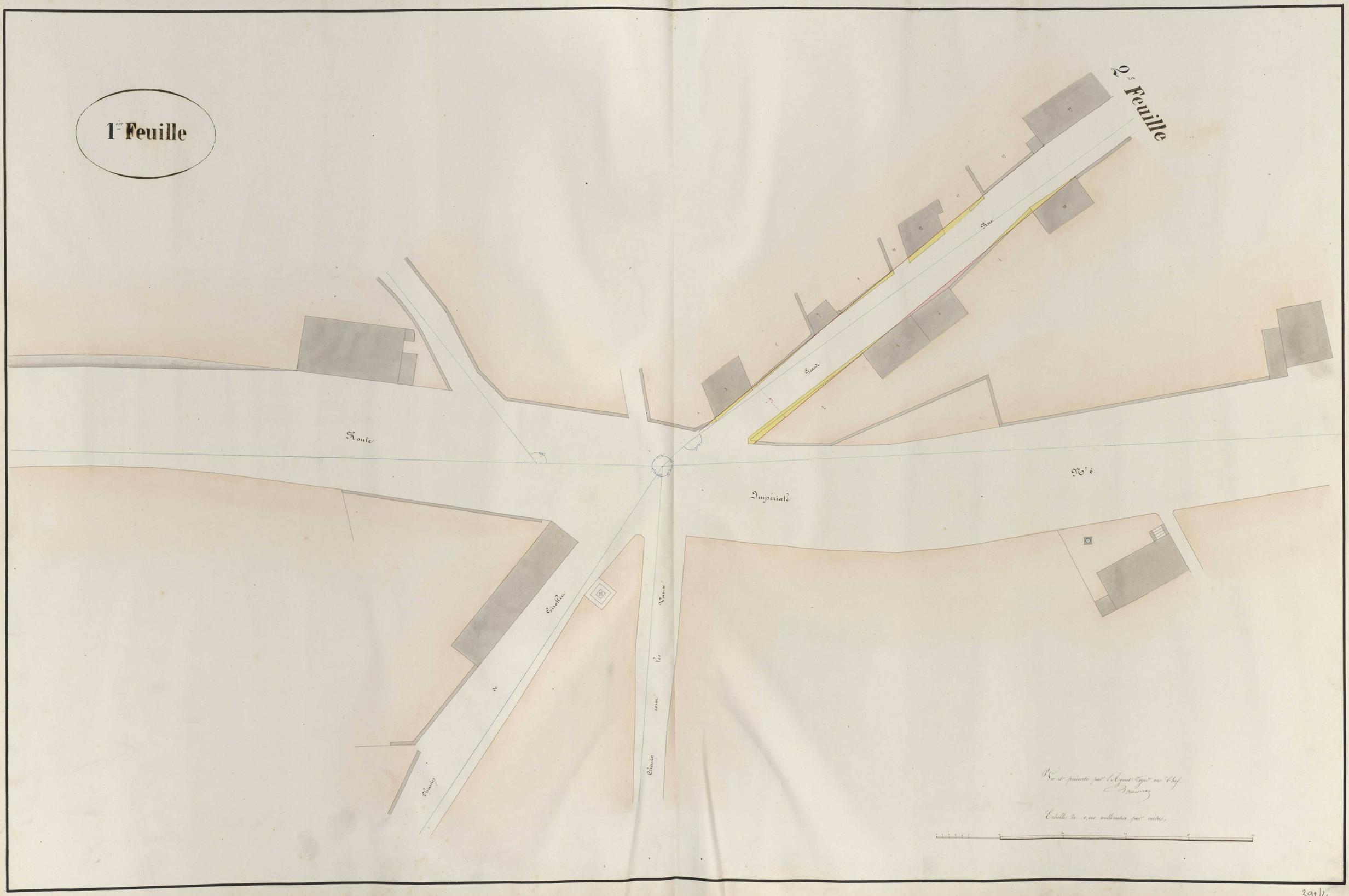
1re Feuille
2e Feuille
Route
Impériale
N° 6
Rue
Grande
Chemin
Vaux
Vu et présenté par l'Agent Voyer en Chef,
Echelle de 0,005 millimètres par mètre,

392/4

2.e Feuille

1.re Feuille

Grande Rue

A

A

Grande Rue

l'Eglise

Rue

Vu et présenté par l'Agent Voyer en Chef
Bonnerez

3 Feuille

392/5

3e Feuille

La Cure

Rivière

Quai

Moulin

Rue

Grande Rue

2e Feuille

4e Feuille

Vu et présenté par l'Agent Voyer en Chef.

392/6

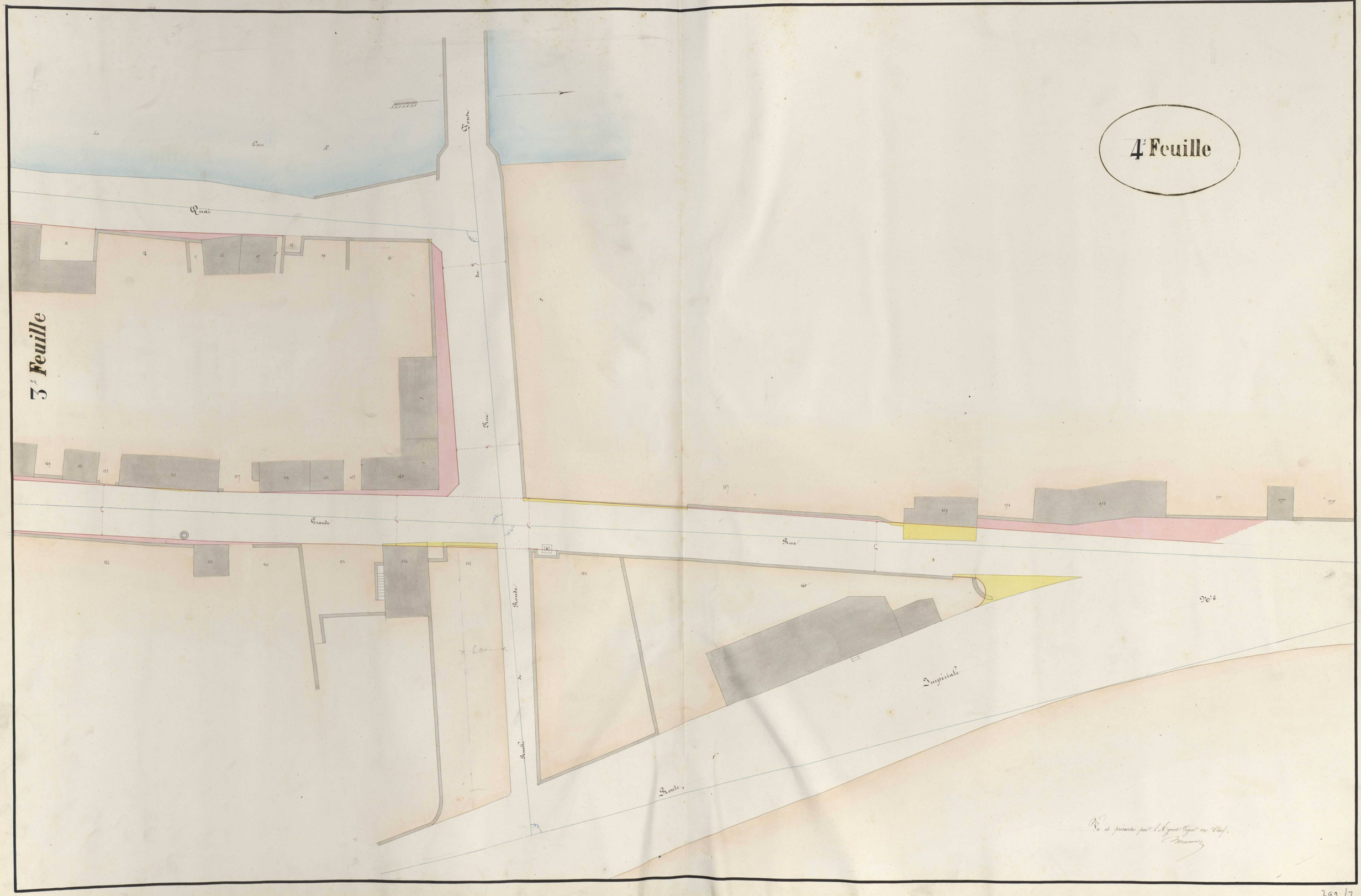
3e Feuille
4e Feuille
Quai
Grande
Rue
Impériale
Route
Nº 6
Vu et présenté par l'Agent Voyer en Chef.

392/7

# TABLEAU DES RUES ET AUTRES VOIES PUBLIQUES

*avec les numéros des propriétés, leur nature et les noms des propriétaires.*

## Vernizelles.

| NOMS des RUES ET PLACES. | NUMÉROS des feuilles. | NUMÉROS des propriétés. | NOMS des PROPRIÉTAIRES. | NATURE des PROPRIÉTÉS. |
|---|---|---|---|---|
| Grande Rue. | 1re | 1 | Maillard Pierre Nicolas | Cne |
| | id | 3 | id | Bâti |
| | | 5 | | Cne |
| | | 7 | Perrin Jean | Bâti |
| | | 9 | id | Cne |
| | | 11 | Cne Commune | |
| | | 13 | Dorey Didier | Bâti |
| | | 15 | Cne Commune | |
| | | 17 | id | |
| | | 19 | Paulard Hemery | Bâti |
| | 2e | 21 | Courlet François | id |
| | id | 23 | id | Cne |
| | | 25 | | Bâti |
| | | 27 | Veuille | |
| | | 29 | Galette Clément | Bâti |
| | | 31 | id | id |
| | | 33 | La Commune | Cne |
| | | 35 | id | Bâti |
| | | 37 | Marguet Jh Marie | |
| | | 39 | id | Bâti |
| | | 41 | Dailleraux Jh Claude | Bâti |
| | | 43 | id | Cne |
| | | 45 | | Bâti |
| | | 47 | | Cne |
| | | 49 | | Bâti |
| | | 51 | Perrin Jh Pierre | Bâti |
| | | 53 | id | Cne |
| | | 55 | Perrin Jh Bte | id |
| | | 57 | Sausser François | Bâti |
| | | 59 | id | id |
| | | 61 | | |
| | | 63 | Chenard Gaspard | Bâti |
| | | 65 | | Cne |
| | | 67 | Perrin Jh Bte | Bâti |
| | | 69 | Cne Commune | |
| | | 71 | Blondeau Joseph | Bâti |
| | | 73 | Marguet Edme | Cne |
| | | 75 | id | Bâti |
| | | 77 | Renaud Jh Claude | Jardin |
| | | 79 | Coudrault fils | Bâti |
| | | 81 | Cne Commune | |
| | | 83 | Huet Jean | Bâti |
| | | 85 | Cne Commune | |
| | | 87 | Le Curé Jean | Bâti |
| | | 89 | La Commune | id |
| | | 91 | id | Cimetière |
| | | 93 | Vallois Louis | Cne |
| | 3e | 95 | id | id |
| | id | 97 | | Bâti |
| | | 99 | Sainte Marthe Bte | id |
| | | 101 | Bourgeois Les Lentins | |
| | | 103 | Cne Commune | |
| | | 105 | Perrenot Didier | Bâti |
| | | 107 | Perrenot Pierre | id |
| | | 109 | Perrin Joseph | |
| | | 111 | Perrin Louis | |
| | | 113 | Cne Commune | |

| NOMS des RUES ET PLACES. | NUMÉROS des feuilles. | NUMÉROS des propriétés. | NOMS des PROPRIÉTAIRES. | NATURE des PROPRIÉTÉS. |
|---|---|---|---|---|
| | 3e | 113 | Ruchard François | Bâti |
| | id | 117 | Perrin Claude | id |
| | | 119 | Cne Commune | |
| | | 121 | Perrenot Joseph | Cne |
| | | 123 | Courthiat Nicolas | Bâti |
| | | 125 | Perrenot Jne Margte | id |
| | | 127 | id | Cne |
| | | 129 | Perrin Germain | |
| | | 131 | id | Bâti |
| | | 133 | id | id |
| | | 135 | Courlet Etienne | |
| | | 137 | id | Cne |
| | | 139 | | Bâti |
| | | 141 | Ste Marthe | id |
| | | 143 | Perrin Etienne | |
| | | 145 | Cne Commune | |
| | | 147 | Guillemot Antoine | Bâti |
| | | 149 | id | Cne |
| | | 151 | Carriat Charles | Bâti |
| | | 153 | id | Cne |
| | | 155 | id | Bâti |
| | 4e | 157 | Cne Commune | |
| | id | 159 | id | Cne |
| | | 161 | Perrin Louis | id |
| | | 163 | id | Cne |
| | | 165 | | Bâti |
| | | 167 | Thibaut Jules Marie | Jardin |
| | | 169 | id | Bâti |
| | | 171 | | Cne |
| | | 173 | | Bâti |
| | | 175 | | Cne |
| | | 177 | | Bâti |
| | | 179 | | Jardin |
| | 1re | 2 | Coudrault François | id |
| | id | 4 | id | Bâti |
| | | 6 | id | id |
| | | 8 | Debeaune Jules | Jardin |
| | | 10 | id | Bâti |
| | | 11 | | Cne |
| | | 14 | Galette Louis | id |
| | | 16 | id | Bâti |
| | | 18 | Galette Nicolas Bte | Cne |
| | | 20 | id | Bâti |
| | | 22 | Cne Commune | |
| | | 24 | Marguet Pierre | Bâti |
| | | 26 | Huet Jean | Passage |
| | | 28 | Perrin Jh Bte Pre | Jardin |
| | | 30 | Cne Commune | |
| | | 32 | Marguet Marie | Bâti |
| | | 34 | Depuillery Paulin | id |
| | | 36 | id | Cne |
| | | 38 | Chenard Gaspard | Jardin |
| | | 40 | id | Bâti |
| | | 42 | | Cne |
| | | 44 | | Bâti |
| | | 46 | Cne Commune | |
| | | 48 | Courlet Louis | Bâti |
| | | 50 | Coudrault fils | id |
| | | 52 | Marguet Jean | Cne |
| | | 54 | id | Bâti |
| | | 56 | Renaud Jh Claude | |

| NOMS des RUES ET PLACES. | NUMÉROS des feuilles. | NUMÉROS des propriétés. | NOMS des PROPRIÉTAIRES. | NATURE des PROPRIÉTÉS. |
|---|---|---|---|---|
| | 4e | 58 | Cne Commune | |
| | id | 60 | Perrin Gustave | Bâti |
| | | 62 | Paulard Claude | id |
| | | 64 | Paulard Etienne Mre | |
| | | 66 | id | Cne |
| | | 68 | id | Bâti |
| | | 70 | Cne Commune | Cne |
| | | 72 | id | Bâti |
| | | 74 | Cne Commune | |
| | | 76 | Perrin Georges | Bâti |
| | | 78 | Cne Commune | |
| | | 80 | Perrin Edme | Cne |
| | | 82 | Blondeau Jh | id |
| | | 84 | Renaud Jh Claude | id |
| | | 86 | Rougeot Didier | id |
| | | 88 | Huet Marie | id |
| | | 90 | Perrin Joseph | Cne |
| | | 92 | Perrin Louis | Jardin |
| | | 94 | Perreaux Louis | id |
| | | 96 | Marguet Georges | Bâti |
| | | 98 | id | Cne |
| | | 100 | id | Bâti |
| | | 102 | Perrin Joseph | id |
| | | 104 | Rousseaux Ernest | id |
| | | 106 | id | id |
| | | 108 | | Cne |
| | | 110 | Courlet Jules | Bâti |
| | | 112 | id | id |
| | | 114 | Perrin Germain | id |
| | | 116 | Lavachin Pierre | Cne |
| | | 118 | id | Bâti |
| | | 120 | id | id |
| | | 122 | | Cne |
| | | 124 | | Bâti |
| | | 126 | Carriat Charles | Jardin |
| | 4e | 128 | Perrin | Bâti |
| | id | 130 | Fourrey François | Cne |
| | | 132 | Cne Commune | |
| | | 134 | Paulard Jh | Bâti |
| | | 136 | id | Cne |
| Rue de l'Église | 5e | 1 | La Commune | Eglise |
| | id | 3 | id | |
| | | 5 | | Cimetière |
| | | 7 | Perrin Nicolas | Bâti |
| | | 9 | Cne Commune | |
| | | 11 | Perrin Nicolas | Bâti |
| | | 13 | Renaud Edme | Cne |
| | | 15 | id | Bâti |
| | | 17 | Courtaut Louis | id |
| | | 19 | Huet Charles | Jardin |
| | | 21 | Courtaut Louis | Cne |
| | | 2 | Guillemot Pierre | Cne |
| | | 4 | id | Bâti |
| | | 6 | | Jardin |
| | | 8 | Vallois Louis | id |
| | | 10 | Renaud Edme | |
| | | 12 | Chenard Gaspard | Cne |

| NOMS des RUES ET PLACES. | NUMÉROS des feuilles. | NUMÉROS des propriétés. | NOMS des PROPRIÉTAIRES. | NATURE des PROPRIÉTÉS. |
|---|---|---|---|---|
| Rue du Moulin | 3e | 1 | Dallois Louis | Bâti |
| | id | 3 | Chenard Gaspard | id |
| | | 1 | id | Cne |
| | | 7 | id | id |
| | | 9 | id | Bâti |
| | | 11 | id | id |
| | | 13 | id | Jardin |
| | | 2 | Ste Marthe Bte | Bâti |
| | | 4 | Guinaud Edme | id |
| | | 6 | id | Cne |
| | | 8 | id | Bâti |
| | | 10 | Perrin Etienne | Cne |
| | | 12 | Gaulon Etienne | Jardin |
| | | 14 | Guinaud Edme | id |
| | | 16 | Rougeois Mathias | |
| | | 18 | Rougeot Pierre | |
| | | 20 | Section B | |
| | | 22 | Perreaux Ernest | Jardin |
| Quai | 3e | 1 | Bouchard François | Jardin |
| | id | 2 | Rousseaux Marie | id |
| | | 3 | Section C | |
| | | 4 | Piraux Joseph | Jardin |
| | | 1 | Courthiat Nicolas | id |
| | | 6 | Perreaux Pierre | |
| | | 7 | Section D | |
| | | 8 | Courlet François | Jardin |
| | | 9 | Courlet Etienne | id |
| | | 10 | Ste Marthe Jacques | |
| | | 11 | Ste Marthe Jh Claude | |
| | | 16 | Perrin Etienne | Bâti |
| | | 13 | Guillemot Antoine | Cne |
| | 4e | 14 | Carriat Charles | Jardin |
| | id | 15 | Gaulon Nicolas | Cne |
| | | 16 | id | Bâti |
| | | 17 | id | id |
| | | 18 | | Place |
| | | 19 | | Jardin |
| | | 20 | Perreaux Jh Bte | id |
| Rue du Pont | 4e | 1 | Perrin Edme | Bâti |
| | id | 3 | Millet Victor | id |
| | | 1 | Perreaux Jh Bte | Jardin |
| | | 2 | Chenard Gaspard | Jardin |

Ch. GALLOT, imp. de la Préfecture.

1500W392/8

DÉPARTEMENT
DE L'YONNE

ARRONDISSEMENT
d AVALLON

M Mathieu
Agent-Voyer cantonal

M Rayneri
Agent-Voyer d'arrondissement

M Minne
Agent-Voyer en chef

Voirie Urbaine
~~SERVICE VICINAL~~

CANTON
d AVALLON

COMMUNE
de Sermizelles

Chemin N°

d Rue du Presbytère

# PROJET DE RÈGLEMENT DES ALIGNEMENTS

**dans la Traverse de** Sermizelles

*ÉCHELLE de* 0 005 *p. mètre*

## SIGNES CONVENTIONNELS :

**Noir foncé**, Maisons d'habitation.
**Noir pâle**, Constructions accessoires.
**Jaune**, Constructions en saillie sur l'alignement.
**Rose**, Emprises dans les terrains non bâtis.
**Bleu**, Cours d'eau ou mares.
**B**, Construction en bois.
**P**, Constructions en pierres ou moëllons.
**P T**, Construction en pierre de taille.
**O E**, Rez-de-Chaussée.
**1 E**, Maison à un étage.
**2 E**, Maison à deux étages.
**S**, Construction solide.
**M**, Construction médiocre.
**V**, Construction en état de vétusté.

Vu par le Maire,
A _____ le _____ 19 .

Vu par le Commissaire Enquêteur,
A _____ le _____ 19 .

Vu pour être soumis à l'approbation d
Il Approuvé
*Auxerre, le* 8 Juillet 1907 .
LE PRÉFET,

Dressé par l'Agent-Voyer cantonal,
A AVALLON le _____ 1907 .

Vérifié par l'Agent-Voyer d'arrondissement,
A AVALLON le 17 mai 1907.

Présenté par l'Agent-Voyer en chef soussigné,
*Auxerre, le* _____ 19 .

Vu et approuvé par _____
dans sa séance du _____
LE PRÉSIDENT, LE SECRÉTAIRE,

Typ. et Lith. Ch. Milon, 30

1500W392/59

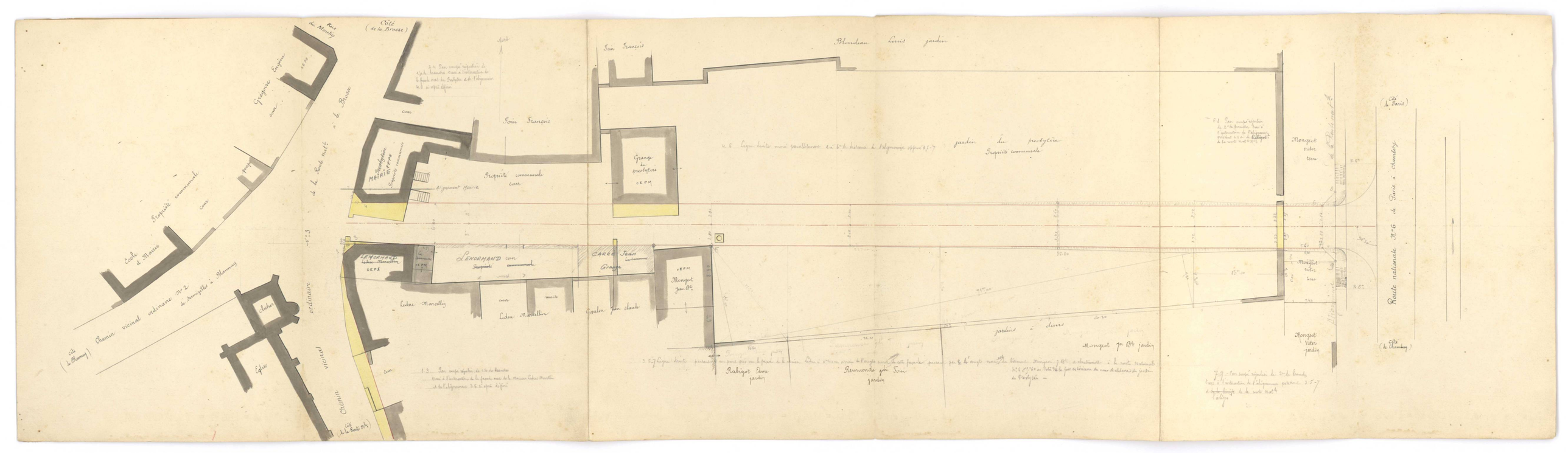

Côté (de la Brosse)
Rue du Moulin
Grégoire Eugène
Propriété communale
École de Mairie
Chemin vicinal ordinaire N° 2 de Armigelles à Blannay
Côté (de Blannay)
Clocher
Église
Chemin vicinal ordinaire N° 3 de la Route nat.le à la Brosse
Côté (de la Route nat.le)
Foin François
Propriété communale cour
Presbytère Mairie
Alignement Mairie
Grange du presbytère
Blondeau Louis jardin
jardin du presbytère
Propriété communale
Lenormand cour
Propriété communale
Carré Jean
Grange
Mongeot Jean Bte
Ledue Marcellin
Gaulon Jean claude
Rabigot Edme jardin
Remuende Jean Foin jardin
jardins à divers
Mongeot Jn Bte jardin
Mongeot Victor terre
Mongeot Victor jardin
Route nationale N° 6 de Paris à Chambéry
Côté (de Paris)
Côté (de Chambéry)

M. Mathieu

MINISTÈRE
DE L'INTÉRIEUR

DÉPARTEMENT
DE L'YONNE

ARRONDISSEMENT
d AVALLON

AGENCE
d AVALLON

COMMUNE
de Sermizelles

M Mathieu
Agent-Voyer cantonal

M Gouot
Agent-Voyer d'arrondissement

M Minne
Agent-Voyer en chef

Voirie urbaine
~~SERVICE VICINAL~~

~~CHEMIN~~ N°
~~d~~ Rue du ~~de~~ Presbytère

PROJET DE aliénation
de terrains inutiles

sur une longueur de et une largeur de mètres
non compris talus, fossés, banquettes ou autres ouvrages accessoires.

# Plan parcellaire

Echelle de 0.005 p.m

Dressé par l'Agent-Voyer cantonal soussigné.
A AVALLON le 20 Mars 1908.

Vu et vérifié par l'Agent-Voyer d'arrondissement soussigné.
A AVALLON, le 190 .

Vu et

Auxerre, le 190 .
*Le Préfet de l'Yonne,*

Vu pour être annexé à la délibération de la commission départementale en date de ce jour.
Auxerre, le 190 .
*Le Secrétaire,* *Le Président,*

Présenté par l'Agent-Voyer en chef soussigné.
Auxerre, le 190

Auxerre. Imp. de la Constitution.

1500 W 392/40

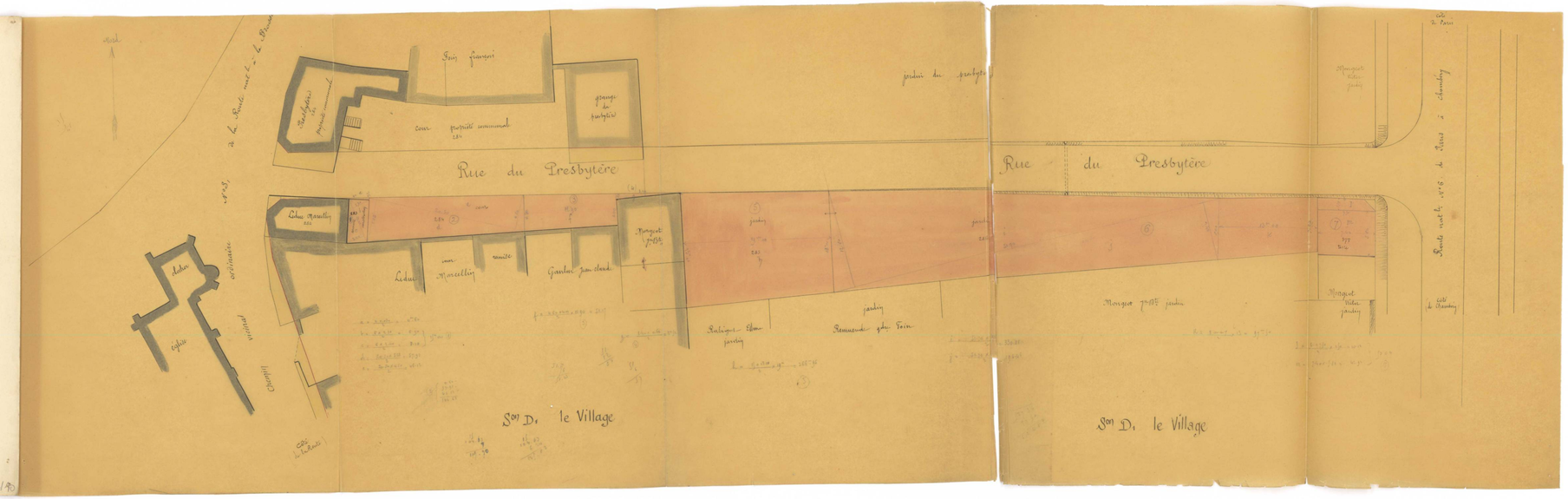

PONTS ET CHAUSSÉES

DÉPARTEMENT DE L'YONNE

SERVICE Vicinal

ARRONDISSEMENT de l'Est

SUBDIVISION d'Avallon-Ouest

SIGNATAIRES :

M. Bellaing, subdivisionnaire

M. P. Gand, Ingénieur d'Arrondissement

R. Renault, Ingénieur en chef

4

2

# Voirie Vicinale

## Commune de Sermizelles

Chemin vicinal n° 2 de Sermizelles à Blannay

Projet d'élargissement sur une longueur de 111,60m

Plan parcellaire au 1/200e

Dressé par l'E subdivisionnaire soussigné,

A Avallon, le 16 Novembre 1959

J. Bellaing

Vérifié par l'Ingénieur d'arrondissement soussigné,

Auxerre, le 21 Nov 59 19

SIGNÉ : GAUD

Présenté par l'Ingénieur en chef soussigné,

Auxerre, le 4 décembre 1959

Signé : Renaudeau

ECHELLES { Longueurs de pour mètre. / Hauteurs de pour mètre.

1500W332/11

A-B. Ligne partant du point A située à l'extrémité de l'alignement approuvé le 15 Septembre 1863 et aboutissant au point B situé sur une perpendiculaire de 5m20 de longueur élevée sur le prolongement de l'axe de la chaussée du cours de [illegible] à [illegible] de la propriété SAINTE-MARTHE.

B-C. Ligne partant du point B précédemment défini et aboutissant au point C situé sur une perpendiculaire de 5m20 de longueur élevée sur le prolongement de l'axe de la partie droite de la chaussée du chemin cote BLANNAY et à 119 mètres de l'axe de l'angle droit.

C-D. Ligne partant du point C précédemment défini et aboutissant au point D situé sur une perpendiculaire à l'axe de la chaussée du chemin et à une longueur et cheval à 94m30 de l'axe de l'angle droit.

D-E. Ligne partant du point D précédemment défini et aboutissant au point E situé sur l'axe de l'angle droit à 94m30 de l'axe de la chaussée du chemin.

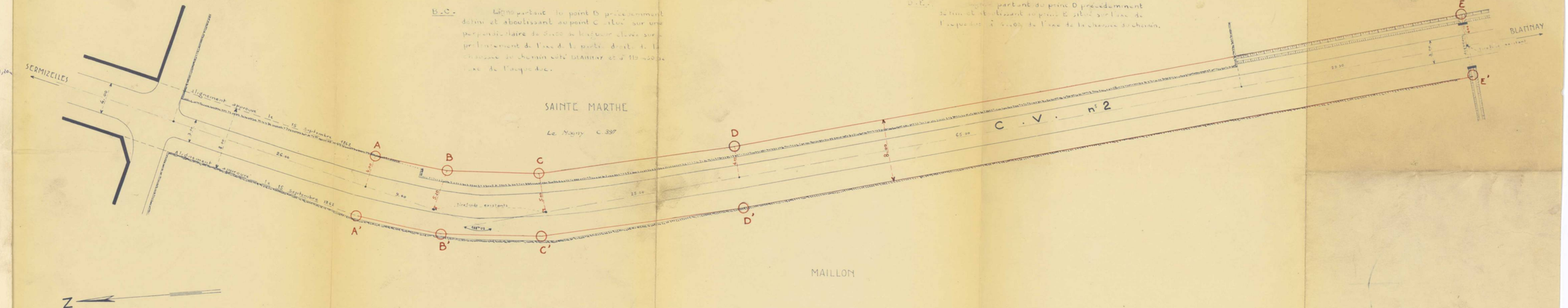
SERMIZELLES
BLANNAY
SAINTE MARTHE
Le Moulin
MAILLON
C . V . n° 2
A
B
C
D
E
A'
B'
C'
D'
E'
Z
Alignement approuvé le 15 Septembre 1863
Alignement approuvé le 15 Septembre 1863
Riveraine existante
Riveraine existante
26.00
9.40
5.20
5.20
5.20
25.00
25.00
94m30
94m30
5.20
5.20
5.20

DEPARTEMENT DE L'YONNE

# COMMUNE DE SERMIZELLES

Propriété sise au lieu-dit « Les Enclos »
cadastrée section A n° 284 et 285p
appartenant à M. et Mme MONGEOT Henri et
en cours d'acquisition par
M. SAUTEREAU Luc et Mme LACOUR Isabelle

## PLAN D'ARPENTAGE

ECHELLE 1/200

LEGENDE

o Borne OGE posée

——— Alignement défini à 4.00 m de l'axe de la bande de roulement du Chemin de BLANNAY à la Brosse Conge

Pour approbation de la limite :

M. BERTOUX Pierre,
Maire,

M. et Mme MONGEOT Henri,

Nota : Les coordonnées sont calculées dans un système local


**Société Civile Professionnelle**
**M. GAILLARD, R. BLOMET et H. LEGRAND**
**Géomètres Experts Associés**
**B.P. 85**
**89203 AVALLON Cédex**
**Ordre des Géomètres-Experts - n° inscription 81020**


S.C.P. GAILLARD-BLOMET-LEGRAND
Géomètres-Experts à AVALLON
Janvier 1999
Dossier 9195

COPIE

1500W392/12

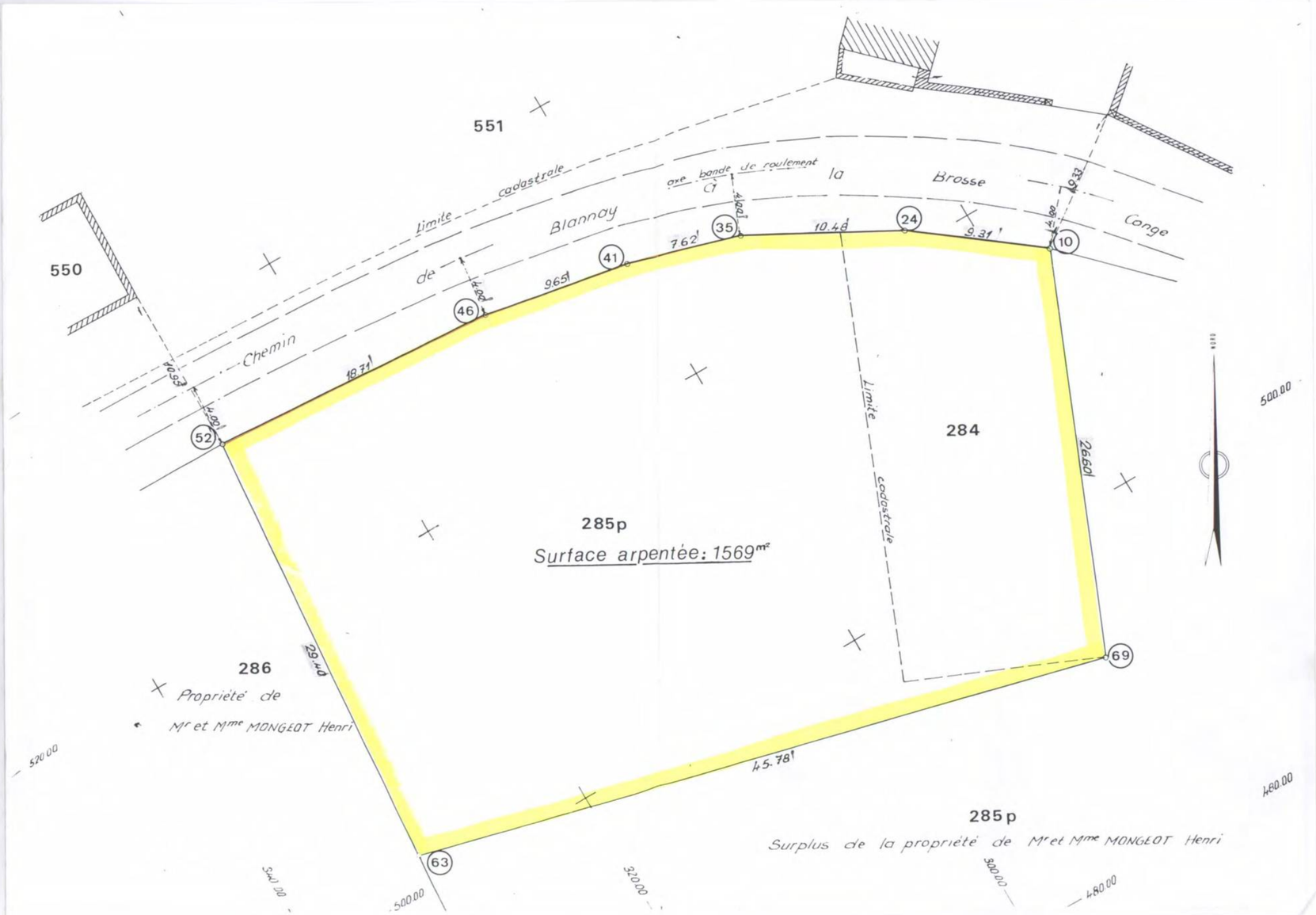

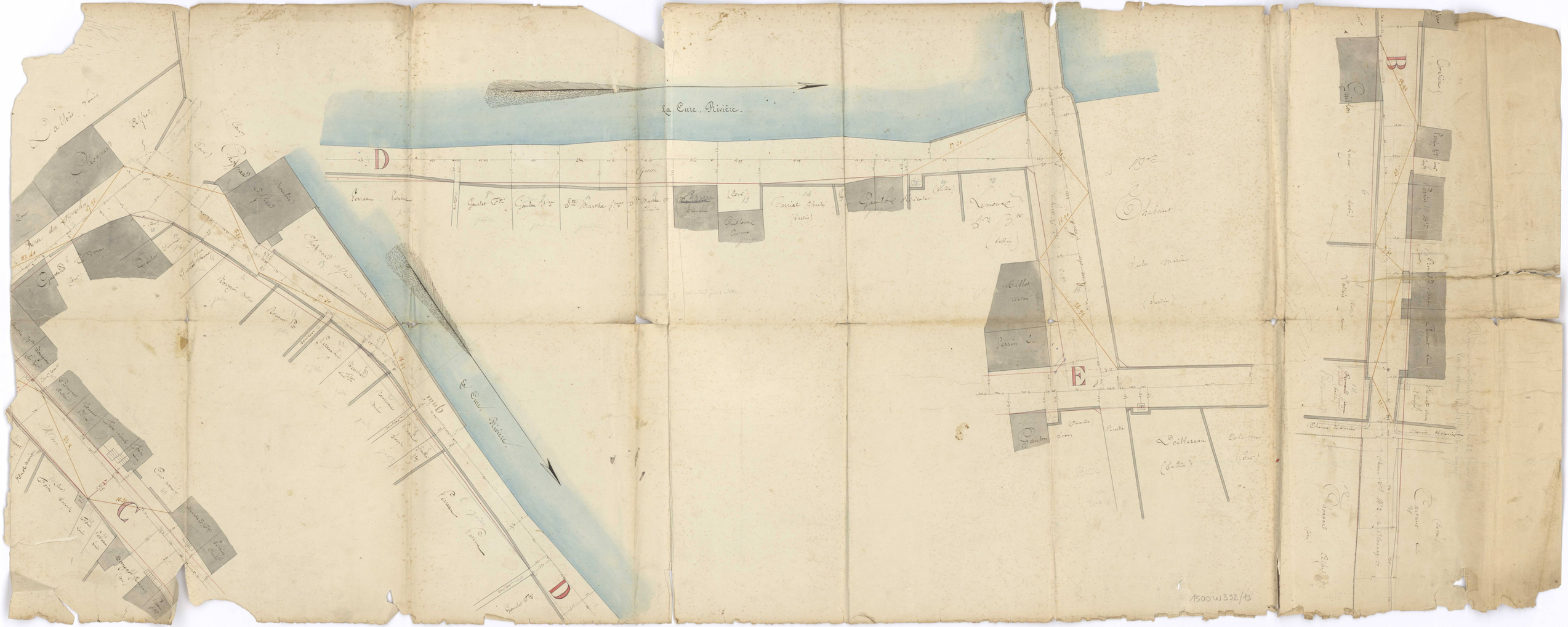
La Cure Rivière
D
E
C
B
Quai
Perreau
Gaulon
Carriat
Lemoux
Millot
Perrin
Doillereau
Chemin d'Hébleries
1500 W 392/13


A
B
E
Église
Grande Rue
Route
N° 6


Route
Impériale
A
C
Nos 6.

DÉPARTEMENT

de

L'YONNE.

ARRONDISSEMENT

d' *Avallon.*

SERVICE VICINAL.

COMMUNE

CANTON

de *Vezelay.*

DE

# THAROISEAU.

## PLAN D'ALIGNEMENT.

AUXERRE, TYPOGRAPHIE CH. GALLOT.

1500 W 409 / 1

# PROCÈS-VERBAL DU TRACÉ DES ALIGNEMENTS.

## Tharoiseau.

| NOMS DES RUES. | INDICATION DES ALIGNEMENTS. COTÉ DROIT. | INDICATION DES ALIGNEMENTS. COTÉ GAUCHE. | LARGEURS ADOPTÉES. |
|---|---|---|---|
| Grande Rue. | 1. N.os 2, 8, 8 bis, 10, 12, 14, 16 et 18 conservés. | 1. N.o 1 conservé. | |
| | 2. Ligne droite entre le 2.e angle du mur de clôture 18 et le 1.er angle du bât.t 36. | 2. Ligne droite entre l'angle limitrophe des murs de clôture 18 et 3 et un point pris à 7.m en face du 2.e angle du mur de clôture 18. | 7.m |
| | | 3. Ligne droite entre ce point et un autre point pris à 6.m et en face du 1.er angle du bât.t 36. | 7.m |
| | 3. Ligne droite entre cet angle et le 1.er angle du mur de clôture 38. | 4. Ligne parall.le à l'alig.t opposé à 6.m de distance. | 6.m |
| | 4. Ligne droite déterminée par cet angle et par le 2.e angle du bât.t 46. | 5. Ligne droite se dirigeant parall.le à l'alig.t opposé à 6.m de distance et s'arrêtant comme au plan sur la limite des N.os 36 et 41. | 6.m |
| | 5. Batiments 44 et 46 conservés. | | |
| | 6. Façade du bât.t 46 conservée et prolongée comme au plan jusque sur la limite latérale du bât.t 42. | 6. Ligne droite entre l'extrémité de l'alig.t précédent et un point pris sur la 1.re façade latérale du bât.t 43 à 6.m de la façade du bât.t 46. | 6.m |
| | 7. Ligne droite entre cet point et l'extrémité de l'alig.t précédent et un point pris à 6.m et en face le 2.e angle du 1.er pilier de l'église. | 7. Ligne droite entre ce point et un autre point pris sur la 2.e façade latérale du bât.t 43 à 6.m de la façade du bât.t 46. | 6.m |
| | 8. Ligne droite déterminée par un point pris 6.m et en face du 1.er angle du 3.e pilier de l'église et le 1.er angle du bât.t 4. | 8. Ligne droite entre ce point et le 1.er angle du bât.t 4. | |
| | 9. Une façade du bât.t 6 conservée. | 9. N.os 1, 3 et 5 conservés et régularisés comme au plan. | |
| | 10. Une façade du bât.t 8 conservée. | 10. N.os 7 et 9 conservés. | |
| | | 11. Ligne droite entre le 2.e angle du mur de clôture 61 et le 3.e angle du bât.t 62. | |
| | 11. Ligne droite se dirigeant parall.le à l'alig.t opposé à 6.m de distance et s'arrêtant comme au plan sur la 2.e façade latérale du bât.t 36. | 12. Ligne droite entre cet angle et le 3.e angle du bât.t 81. | 6.m |
| | 12. Ligne droite entre l'extrémité de l'alig.t précédent et un point pris à 6.m et en face du dernier angle du mur de clôture 87. | 13. Ligne droite entre cet angle et le dernier angle du mur de clôture 87. | |
| | 13. Ligne parall.le à l'alig.t opposé à 6.m de distance. | 14. Ligne droite entre cet angle et le dernier angle du mur de clôture 93. | |
| | 14. Ligne droite entre un point pris à 6.m et en face du 1.er angle du bât.t 103 et l'avant dernier angle du bât.t 102. | 15. Ligne droite entre cet angle et le 1.er angle du bât.t 103. | |
| | 15. Ligne droite entre cet angle et le 1.er angle du bât.t 116. | 16. Bâtiment 103 conservé. | |
| | 16. Façades des bât.ts 116 et 114 conservés. | 17. Ligne droite entre le 2.e angle du bât.t 103 et un point pris à 6.m et en face le 1.er angle du bât.t 116. | 6.m |
| | 17. Ligne droite entre le 2.e angle du bât.t 114 et le 2.e angle du bât.t 128. | 18. Ligne parall.le à l'alig.t opposé à 6.m de distance. | 6.m |
| | 18. Mur de clôture 130 conservé rejoint le 1.er angle jusqu'au 2.e. | 19. Ligne droite entre un point pris à 6.m et en face du 2.e angle du mur de clôture 130. | 6.m |
| | 19. Ligne droite entre ce 2.e angle et le 2.e angle du bât.t 132. | 20. Ligne droite entre cet angle et un point pris à 7.m et en face du 2.e angle du mur de clôture 130. | 7.m |
| | 20. Ligne droite entre ce 2.e angle et le 1.er angle du mur de clôture 132. | 21. Ligne parall.le à l'alig.t opposé à 7.m de distance. | 7.m |
| | | 22. Ligne droite se dirigeant parall.le à l'alig.t opposé à 7.m de distance et s'arrêtant sur le mur de clôture 131. | 7.m |
| Chemin de Noiset. | 1. Mur de clôture 2 conservé. | 1. Ligne parall.le à l'alig.t opposé à 6.m de distance. | 6.m |
| | 2. Ligne droite entre le 1.er angle du mur de clôture 4 et le 1.er angle du 2.e pan du 1.er mur de clôture 10. | 2. Façade du bât.t 7 conservée et prolongée de chaque côté comme au plan. | |
| Ch.in de dessous les Murs. | 1. Mur de clôture des N.os 4, 6 et 8 conservés et prolongés comme au plan. | 1. Ligne parall.le à l'alig.t opposé à 6.m de distance. | 6.m |
| | 2. Ligne parall.le à l'alig.t opposé à 6.m de distance. | 2. Mur de clôture 5 et 7 conservés. | 6.m |
| | 3. id. | 3. Ligne droite entre l'angle limitrophe des murs de clôture 7 et 9 et le 1.er angle du bât.t 13. | 6.m |
| | 4. id. | 4. Façade du bât.t 13 conservée. | 6.m |
| | 5. id. | 5. Ligne droite entre le 2.e angle de ce bât.t 13 et le 2.e angle du bât.t 10. | 6.m |

| NOMS DES RUES. | INDICATION DES ALIGNEMENTS. COTÉ DROIT. | INDICATION DES ALIGNEMENTS. COTÉ GAUCHE. | LARGEURS ADOPTÉES |
|---|---|---|---|
| | 6. Ligne parall.le à l'alig.t opposé à 6.m de distance. | 6. Façades des bât.ts 19, 21 et 23 conservés. | 6.m |
| | 7. id. | 7. Ligne droite entre le 2.e angle du bât.t 23 et le 2.e angle du bâtiment 29 avec prolongement comme au plan jusque sur le mur de clôture 31. | 6.m |
| | 8. Ligne droite entre l'extrémité de l'alig.t précédent et le dernier angle du mur de clôture 50. | 8. Surplus du mur de clôture 31 conservé. | |
| | 9. Première partie du mur de clôture 58 conservée et prolongée comme au plan. | 9. Ligne parall.le à l'alig.t opposé à 6.m de distance. | 6.m |
| | 10. Pan coupé respecté comme au plan. | 10. Pan coupé respecté comme au plan. | 6.m |
| | 11. Ligne droite déterminée par le 2.e angle du mur de clôture 37 et le 1.er angle du bât.t 41. | 11. Ligne parall.le à l'alig.t opposé à 6.m de distance. | 6.m |
| Rue de la Halle. | 1. Ligne droite entre le 1.er angle du mur de clôture n.o 2 et le 2.e angle du bât.t 2. | 1. Bâtiment 1 conservé. | |
| | 2. Façades des bât.ts 2 et 10 conservés. | 2. Ligne droite entre le dernier angle du bât.t 1 et un point pris à 4.m et en face le 2.e angle du bât.t 2. | 4.m |
| | 3. Ligne droite entre l'angle limitrophe des bât.ts 10 et 12 et le 3.e angle de l'avant corps du bât.t 12. | 3. Ligne parall.le à l'alig.t opposé à 4.m de distance. | 4.m |
| | 4. Ligne droite partant de ce 3.e angle et se dirigeant parallèl.t à l'alig.t opposé à 4.m de distance. | 4. id. | 4.m |
| | 5. Ligne parall.le à l'alig.t opposé à 4.m de distance. | 5. Ligne droite se dirigeant parall.le à l'alig.t opposé à 4.m de distance et s'arrêtant sur l'angle saillant du bât.t 1. | 4.m |
| | 6. id. | 6. Ligne droite entre cet angle et l'avant dernier angle du bât.t 17. | 4.m |
| | | 7. Ligne droite entre cet angle et le dernier angle du bât.t 23 avec prolongt comme au plan. | 4.m |
| Rue dey Haut. | 1. Ligne droite déterminée par le 1.er angle du parement extérieur du mur de clôture 4 et le dernier angle du mur de clôture 10. | 1. Mur de clôture 1 conservé et prolongé comme au plan. | |
| Ch.in de Pocaillot. | 1. Batiments 2 et 4 conservés. | Ligne droite entre le 1.er angle du bât.t 1 et le 1.er angle du bât.t 3. | |
| Place Publique. | 1. N.os 2 et 4 conservés et prolongés comme au plan. | 1. Ligne droite entre le 2.e angle du bât.t 1 et le 1.er angle du bât.t 3. | |
| | 2. Pan coupé respecté comme au plan. | 2. Façade du bât.t 3 conservée ainsi que le N.o 7. | |
| | | 3. Ligne droite entre le 1.er angle du bât.t 7 et le 1.er angle du bât.t 13. | |
| | | 4. Ligne droite entre cet angle et 2.e angle du mur de clôture 10. | |
| | | 5. Ligne droite entre cet angle et 2.e angle du mur de clôture 61 (ce la grande rue) | |
| Rue du Petit Clos. | 1. Ligne brisée parall.le à l'alig.t opposé à 4.m de distance. | 1. Mur de clôture 1 conservé ainsi qu'une partie du mur de clôture 3. | 4.m |
| | 2. Ligne droite partant du 2.e angle du mur de clôture et se dirigeant parall.t à l'alig.t opposé à 4.m de distance. | 2. Ligne droite entre un point pris à 4.m et en face le 2.e angle du mur de clôture 2 et le 1.er angle du bât.t 7. | 4.m |
| | 3. Ligne brisée parall.le à l'alig.t opposé à 4.m de distance. | 3. Bât.ts 7, 9, 11, N.os 13 conservés et régularisés comme au plan. | 4.m |

Tous les plans compris seront exécutés conformément au plan.

AUXERRE, IMP. CH. GALLOT.

409/2

# PLAN GÉNÉRAL.




Vu et approuvé conformément à notre arrêté en date
de ce jourd'hui le présent plan d'alignement comprenant
trois feuilles de détail.

Auxerre le 26 Mai 1854

Le Préfet de l'Yonne

H. Sobrier

Un certificat du 11 octobre 1854 du maire de Tharoiseau
attestant que l'arrêté d'approbation du plan d'align.t de
la commune a été publié et affiché et clavé à la suite de
dit arrêté.

Dressé par l'Agent Voyer cantonal soussigné

Vérifié par l'Agent Voyer d'arrondissement

Vu et présenté par l'Agent Voyer en Chef

Échelle du plan général est de un millimètre par mètre

Celle des feuilles de détail est de cinq millimètres par mètre

AUXERRE, TYPOGRAPHIE CH. GALLOT.

409/3


1e Feuille
2e Feuille
Grande Rue
Rue d'en Haut
Place Publique
Grande Rue
Grande Rue
Rue de la Halle
Chemin
Chemin
Chemin de dessous les Murs
Chemin de Bouillet
Rue de dessous les Murs
Vu et présenté par l'Agent Voyer en Chef
Bouillet

40914

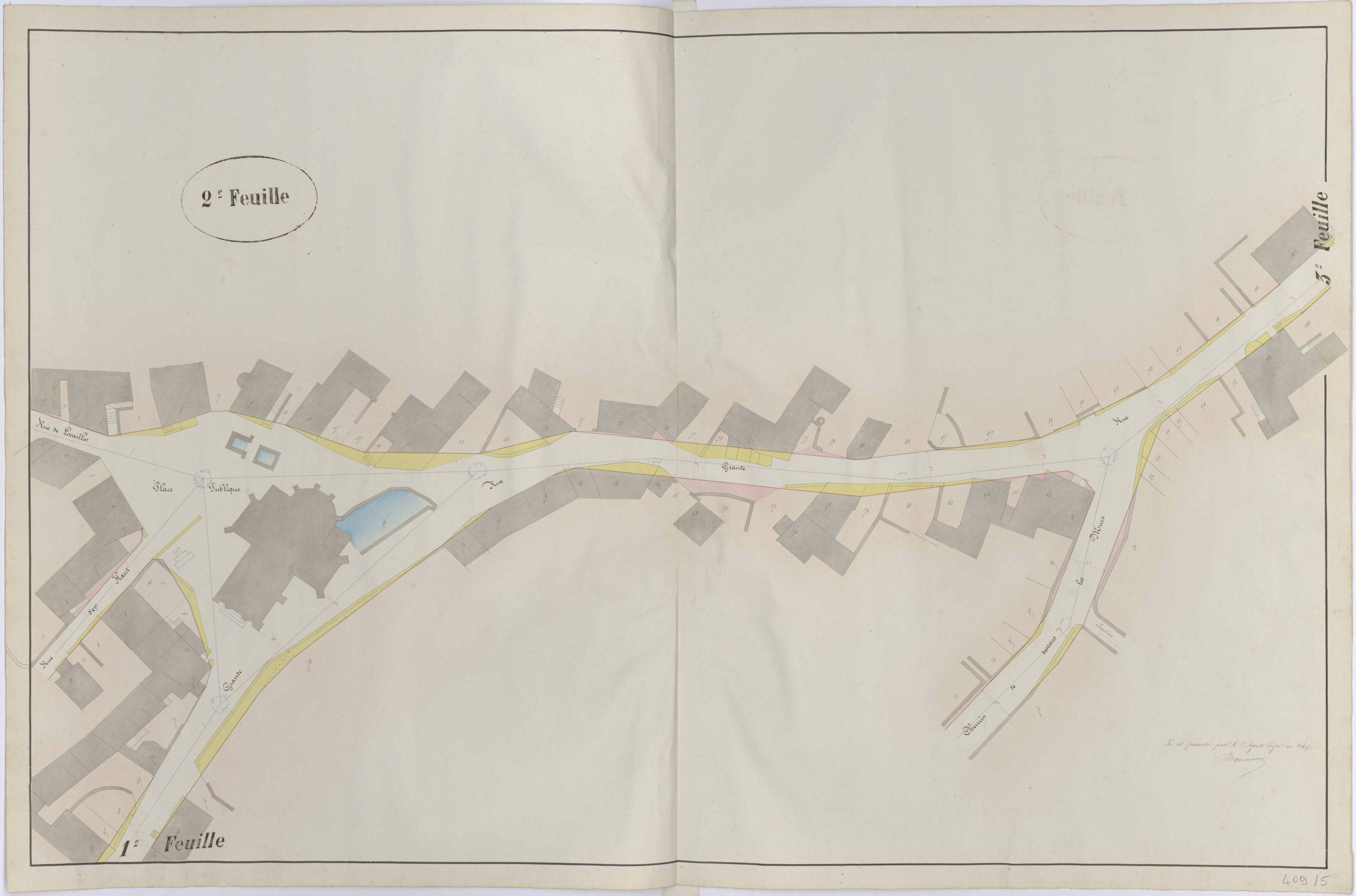
2e Feuille
3e Feuille
1e Feuille
Rue de Locaillot
Place Publique
Rue Grande
Rue Grande
Rue Haut
Rue des Murs
Chemin de dessous les Murs
Sentier
Vu et présenté par l'Agent Voyer en Chef
Bonnaud

409/5


3e Feuille
2e Feuille
Grande
Rue
Grande
Rue
A
Petit
Rue
Sentier
Sentier
A
Grande
Rue
Vu et présenté par l'Agent Voyer en Chef
Bouvier

409/6

# TABLEAU DES RUES ET AUTRES VOIES PUBLIQUES

*avec les numéros des propriétés, leur nature et les noms des propriétaires.*

## Pharoiseau.

| NOMS des RUES ET PLACES. | NUMÉROS des feuilles. | NUMÉROS des propriétés. | NOMS des PROPRIÉTAIRES. | NATURE des PROPRIÉTÉS. |
|---|---|---|---|---|
| Grande Rue. | 1 | 1 | La Commune | Cimetière |
| | | 3 | Bigot François | vigne |
| | | 5 | Robot jean | id. |
| | | 7 | Gubaut Lazare | id. |
| | | 9 | Bassepertel jean | id. |
| | | 11 | Lairet françois | place |
| | | 13 | Bigot Joseph | vigne |
| | | 15 | La Commune | terrain |
| | | 17 | Defert Etienne | verger |
| | | 19 | Lairet François | cour |
| | | 21 | Bigot François | verger |
| | | 23 | Lairet François | terre |
| | | 25 | Bazarne Ernest | cour |
| | | 27 | | cour commune |
| | | 29 | Bazarne Jne les héritiers | bât.t |
| | | 31 | Robot Antoine | cour |
| | | 33 | La Commune | jardin |
| | | 35 | D'Assay (Comte) | id. |
| | | 37 | id. | bât.t |
| | | 39 | id. | hangar |
| | | 41 | id. | cour |
| | 12 | 43 | id. | bât.t |
| | | 45 | id. | hangar |
| | | 47 | id. | cour |
| | | 49 | | cour commune |
| | | 51 | Culin Claude | bât.t |
| | | 53 | id. | cour |
| | | 55 | Culin jean | bât.t |
| | | 57 | La Commune | Eglise |
| | 2 | 59 | id. | mail |
| | | 61 | Rousseau Claude | hangar |
| | | 63 | id. | bât.t |
| | | 65 | | cour commune |
| | | 67 | Bigot Lazare | bât.t |
| | | 69 | id. | id. |
| | | 71 | | cour commune |
| | | 73 | Culin jean | fumier |
| | | 75 | id. | bât.t |
| | | 77 | id. | cour |
| | | 79 | Robot Philibert | id. |
| | | 81 | id. | bât.t |
| | | 83 | | cour commune |
| | | 85 | Robot Philibert | hangar |
| | | 87 | id. | jardin |
| | | 89 | Blenon jean | terre |
| | | 91 | Chauffard Claude Ernest | jardin |
| | | 93 | Lairet Jne Ernest | id. |
| | 23 | 95 | Morlet joseph | terre |
| | | 97 | Rousseau jean | id. |
| | | 99 | Gerbaut Lazare | jardin |
| | | 101 | Gerbaut Lazare Ernest | hangar |
| | | 103 | id. | bât.t |
| | 3 | 105 | id. | |
| | | 107 | Bazarne Lazare | terre |
| | | 109 | Bigot François | id. |
| | | 111 | Bazarne Lazare | bât |
| | | 113 | Gallois Guy | vigne |
| | | 115 | Dérin antoine | vigne |
| | | 117 | Bigot Antoine | place |
| | | 119 | Culin François | vigne |
| | | 121 | Gallois Pierre | id. |
| | | 123 | D'Assay (Comte) | id. |
| | | 125 | Robot joseph | id. |
| | | 127 | Lairet Ernest | id. |
| | | 129 | D'Assay (Comte) | terre |
| | | 131 | id. | id. |
| | 1 | 2 | Culin Leger | id. |
| | | 4 | Cribouillard Jne Louis | id. |
| | | 6 | Monet Pierre | id. |
| | | 8 | id. | jardin |
| | | 10 | Bazarne Ernest | id. |
| | | 12 | Cuillet Claude | id. |
| | | 14 | Biget François | id. |
| | | 16 | Fillon Joseph | id. |
| | | 18 | Culine Lazare | id. |
| | | 20 | Fillon Joseph | bât.t |
| | | 22 | Lairet François | cour |
| | | 24 | id. | bât |
| | | 26 | Guignet François | bât.t |
| | | 28 | Defert Etienne | cour |
| | | 30 | id. | bât.t |
| | | 32 | Robot Joseph | id. |
| | | 34 | | cour commune |
| | | 36 | Biget François | bât.t |
| | | 38 | id. | cour |
| | | 40 | Lairet Jean Ernest | bât.t |
| | | 42 | id. | cour |
| | | 44 | La Commune | mst |
| | | 46 | id. | bât |
| | 12 | 48 | D'Assay (Comte) | id. |
| | | 50 | | cour commune |
| | | 52 | D'Assay (Comte) | cour |
| | 2 | 54 | id. | bât.t |
| | | 56 | id. | id. |
| | | 58 | id. | id. |
| | | 60 | id. | id. |
| | | 62 | id. | id. |
| | | 64 | id. | id. |
| | | 66 | id. | cour |
| | | 68 | id. | bât.t |
| | | 70 | id. | place |
| | | 72 | | cour commune |
| | | 74 | Rousseau jean | bât.t |
| | | 76 | D'Assay (Comte) | id. |
| | | 78 | | cour commune |
| | | 80 | D'Assay (Comte) | cour |
| | | 82 | Bassepertel Jne Eloi | id. |
| | | 84 | id. | bât.t |
| | | 86 | id. | cour |
| | | 88 | id. | bât.t |
| | | 90 | Culin jean | jardin |
| | | 92 | Morlet joseph | id. |
| | 23 | 94 | Bazarne Lazare | id. |
| | | 96 | Bazarne Lazare Jne | cour |
| | | 98 | id. | bât.t |
| | | 100 | | cour commune |
| | 3 | 102 | Gerbaut Lazare | bât |
| | | 104 | | cour commune |
| Chemin de Voisey. | 1 | 1 | Defert Jean Louis | cour |
| | | 3 | Lairet joseph | jardin |
| | | 5 | Fillon Joseph | id. |
| | | 7 | id. | bât.t |
| | | 2 | Robot Joseph | vigne |
| | | 4 | La Commune | cour |
| | | 6 | id. | bât.t |
| | | 8 | Lairet François | id. |
| | | 11 | id. | cour |
| Chemin de dessous les Murs. | 1 | 1 | La Commune | cour |
| | | 3 | id. | jardin |
| | | 5 | Culin François Pierre | id. |
| | | 7 | Bazarne Maurice | id. |
| | | 9 | Rousseau jean | id. |
| | | 11 | | cour commune |
| | | 13 | Robot jeanne | bât.t |
| | | 15 | Cribouillard jean | jardin |
| | | 17 | Rousseau Claude | bât.t |
| | | 19 | id. | id. |
| | | 21 | Cribouillard jean | id. |
| | | 23 | Bigot Claude | id. |
| | | 25 | Rousseau François | id. |
| | | 27 | id. | id. |
| | | 29 | id. | id. |
| | | 31 | D'Assay (Comte) | jardin |
| | 2 | 33 | Robot Philibert | id. |
| | | 35 | Culin Jne Jne Biget | id. |
| | | 37 | Rousseau jean et Marie | id. |
| | | 39 | Gerbaut Lazare Ernest | id. |
| | | 41 | Bassepertel Jne Eloi | bât.t |
| | 1 | 2 | Morlet Joseph | vigne |
| | | 4 | Bassepertel Claude | id. |
| | | 6 | Pouillat jean | id. |
| | | 8 | Defert | id. |
| | | 10 | Bigot Lazare | id. |
| | | 12 | Culin jean | id. |
| | | 14 | Bassepertel Claude | id. |
| | | 16 | Lairet François Sabonnier | id. |
| | | 18 | Lairet François Chanon | id. |
| | | 20 | Culin Charles | id. |
| | | 22 | Robot Lazare | id. |
| | | 24 | La Commune | meurger |
| | | 26 | Robot Joseph | vigne |
| | | 28 | Defert Etienne | id. |
| | | 30 | Bidault jugé | id. |
| | | 32 | Culin Lazare | id. |
| | | 34 | Cribouillard Etienne | id. |
| | | 36 | Monjard Philibert | id. |
| | | 38 | Rousseau Vve et Pinyot | id. |
| | | 40 | Lauillard Charles Pierre | terre |
| | | 42 | Rousseau Vve et Pinyot | vigne |
| | | 44 | Lairet jean | terre |
| | | 46 | Defert Etienne | jardin |
| | | 48 | Rousseau François | id. |
| | | 50 | Moulot Philibert | id. |
| | | 52 | Cuillet François | id. |
| | | 54 | Culin Lazare | id. |
| | | 56 | D'Assay (Comte) | id. |
| | 2 | 58 | id. | id. |
| | | 60 | Bassepertel jean Eloi | id. |
| | | 62 | Bazarne Ernest | id. |
| | | 64 | Lairet Ernest | id. |
| Rue de la Mare. | 1 | 1 | La Commune | bât.t |
| | | 3 | id. | cour |
| | | 5 | | cour commune |
| | | 7 | Culin Ernest | bât.t |
| | | 9 | id. | id. |
| | | 11 | Carron Germain | id. |
| | | 13 | Culin Lazare | cour |
| | | 15 | id. | bât.t |
| | | 17 | Culin Lazare fils Ernest | id. |
| | | 19 | La Commune | passage |
| | | 21 | Moulot Philibert | hangar |
| | | 23 | D'Assay (Comte) | bât.t |
| | | 25 | id. | jardin |
| | | 2 | Lairet jean Ernest | cour |
| | | 4 | Defert Nicolas | id. |
| | | 6 | | cour commune |
| | | 1 | Carron Germain | bât.t |
| | | 10 | Bazarne Maurice | id. |
| | | 12 | Morlet Joseph | id. |
| | | 14 | | cour commune |
| | | 16 | Rousseau François | bât.t |
| | | 18 | id. | id. |
| | | 20 | id. | id. |
| Rue d'en haut. | 1 | 1 | Fillon Claude | jardin |
| | | 3 | Culin jean | bât.t |
| | | 5 | D'Assay (Comte) | bât.t |
| | | 7 | id. | id. |
| | | 2 | Culin Claude fils | id. |
| | | 4 | id. | cour |
| | | 6 | Bazarne Lazare | id. |
| | | 8 | Marcelet Pierre | bât.t |
| | | 10 | id. | cour |
| Rue de Locaillot. | 2 | 1 | Robot jean | bât.t |
| | | 3 | | cour |
| | | 5 | Culin Jne les héritiers | bât.t |
| | | 2 | Bazarne Lazare | id. |
| | | 4 | id. | id. |

Ch. GALLOT, imp. de la Préfecture.

1500 W 409/7

# TABLEAU DES RUES ET AUTRES VOIES PUBLIQUES

*avec les numéros des propriétés, leur nature et les noms des propriétaires.*

| NOMS des RUES ET PLACES. | NUMÉROS des feuilles. | NUMÉROS des propriétés. | NOMS des PROPRIÉTAIRES. | NATURE des PROPRIÉTÉS. |
|---|---|---|---|---|
| Place Publique. | 3 | 1 | Culin Francisch[ois] | bât[t] |
| | | 3 | | cour commune |
| | | 5 | Bazame Lazare | bât[t] |
| | | 7 | | cour commune |
| | | 9 | Balivet jean | bât[t] |
| | | 11 | | cour commune |
| | | 13 | Defert jean | bât[t] |
| | | 15 | id | cour |
| | | 17 | | cour commune |
| | | 19 | Defert jean | cour |
| | | 21 | id | bât[t] |
| | | 23 | | cour commune |
| | | 2 | | cour commune |
| | 12 | 4 | D[r] Assay (Comte) | bât[t] |
| | | 6 | Marcelot Pierre | cour |
| | | 8 | | cour commune |
| | | 10 | Culin jean | bât |
| Rue du Petit Clos. | 3 | 1 | Gally Pierre | vigne |
| | | 3 | Rousseau J[ea]n Nal | id. |
| | | 5 | Lairet André | jardin |
| | | 7 | id | bât |
| | | 9 | id | id. |
| | | 11 | Culin François | id. |
| | | 13 | id | cour |
| | | 2 | Biget Antoine | jardin |
| | | 4 | Defert Lazare | cour |
| | | 6 | Culin François | bât[t] |
| | | 8 | id | cour |

Ch. GALLOT, imp. de la Préfecture.

409/8

- 2 -

DÉPARTEMENT
DE L'YONNE

ARRONDISSEMENT
d AVALLON

M Courcier,
Agent-Voyer cantonal

M Ganneau,
Agent-Voyer d'arrondissement

M Guillon,
Agent-Voyer en chef

# SERVICE VICINAL

CANTON
d VEZELAY

COMMUNE
d THAROISEAU

Chemin vicinal ordinaire N° 5,
de Dessous les murs
et chemin rural n° 1er de Tharoiseau à Fontette.

# PROJET DE modification DES ALIGNEMENTS

**dans la Traverse de** THAROISEAU

ÉCHELLE de 0.005 par mètre

## SIGNES CONVENTIONNELS :

**Noir foncé**, Maisons d'habitation.
**Noir pâle**, Constructions accessoires.
**Jaune**, Immeubles en saillie sur l'alignement.
**Rose**, Terrains à rendre aux riverains.
**Bleu**, Cours d'eau ou mares.
**B**, Construction en bois.
**P**, Constructions en pierres ou moëllons.
Alignements approuvés

**P T**, Construction en pierre de taille.
**O E**, Rez-de-Chaussée.
**1 E**, Maison à un étage.
**2 E**, Maison à deux étages.
**S**, Construction solide.
**M**, Construction médiocre.
**V**, Construction en état de vétusté.
Alignements modificatifs.

Vu par le Maire,
A _____ le _____ 19

Dressé par l'Agent-Voyer cantonal,
A VEZELAY le 3 août 1864 ~~19~~

Vu par le Commissaire Enquêteur,
A _____ le _____ 19

Vérifié par l'Agent-Voyer d'arrondissement,
A AVALLON le _____ 19

Vu pour être soumis à l'approbation d _____

Auxerre, le _____ 19
LE PRÉFET,

Présenté par l'Agent-Voyer en chef soussigné,
Auxerre, le _____ 19

Vu et approuvé par _____
dans sa séance du _____
LE PRÉSIDENT, LE SECRÉTAIRE,

Typ. et Lith. Ch. Mitre, 39

409/09

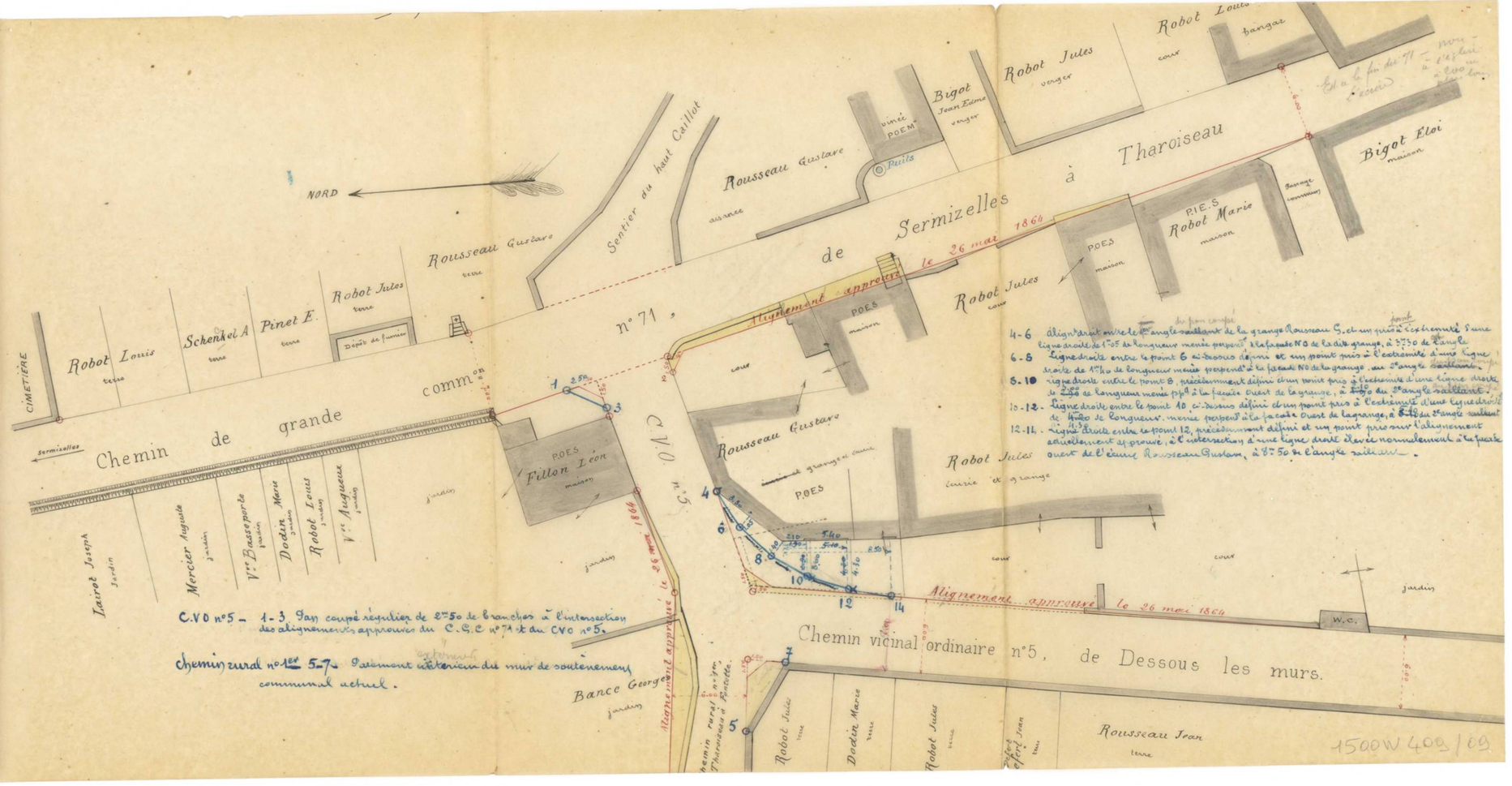


4-6 Alignt droit entre le 1er angle saillant du pan coupé de la grange Rousseau G. et un pris à l'extrémité d'une ligne droite de 1m05 de longueur menée perpendt à la façade NO de la dite grange, à 3m30 de l'angle

6-8 Ligne droite entre le point 6 ci-dessus défini et un point pris à l'extrémité d'une ligne droite de 1m40 de longueur menée perpendt à la façade NO de la grange, au 2e angle saillant.

8-10 Ligne droite entre le point 8, précédemment défini et un point pris à l'extrémité d'une ligne droite de 2m00 de longueur menée ppd à la façade Ouest de la grange, à 4m30 du 2e angle saillant.

10-12 Ligne droite entre le point 10 ci-dessus défini et un point pris à l'extrémité d'une ligne droite de 4m20 de longueur menée perpendt à la façade Ouest de la grange, à 5m10 du 2e angle saillant

12-14 Ligne droite entre le point 12, précédemment défini et un point pris sur l'alignement actuellement approuvé, à l'intersection d'une ligne droite élevée normalement à la façade ouest de l'écurie Rousseau Gustave, à 8m50 de l'angle saillant.

C.V.O n°5 - 1-3 Pan coupé régulier de 2m50 de branches à l'intersection des alignements approuvés du C.G.C n°71 et du CVO n°5.

Chemin rural n°1er 5-7 Parement extérieur du mur de soutènement communal actuel.

1500W 409/09

Chemin de gde Chn No 71

—

Extrait du plan
d'alignement de Charoiseau

—

Echelle de 1/200

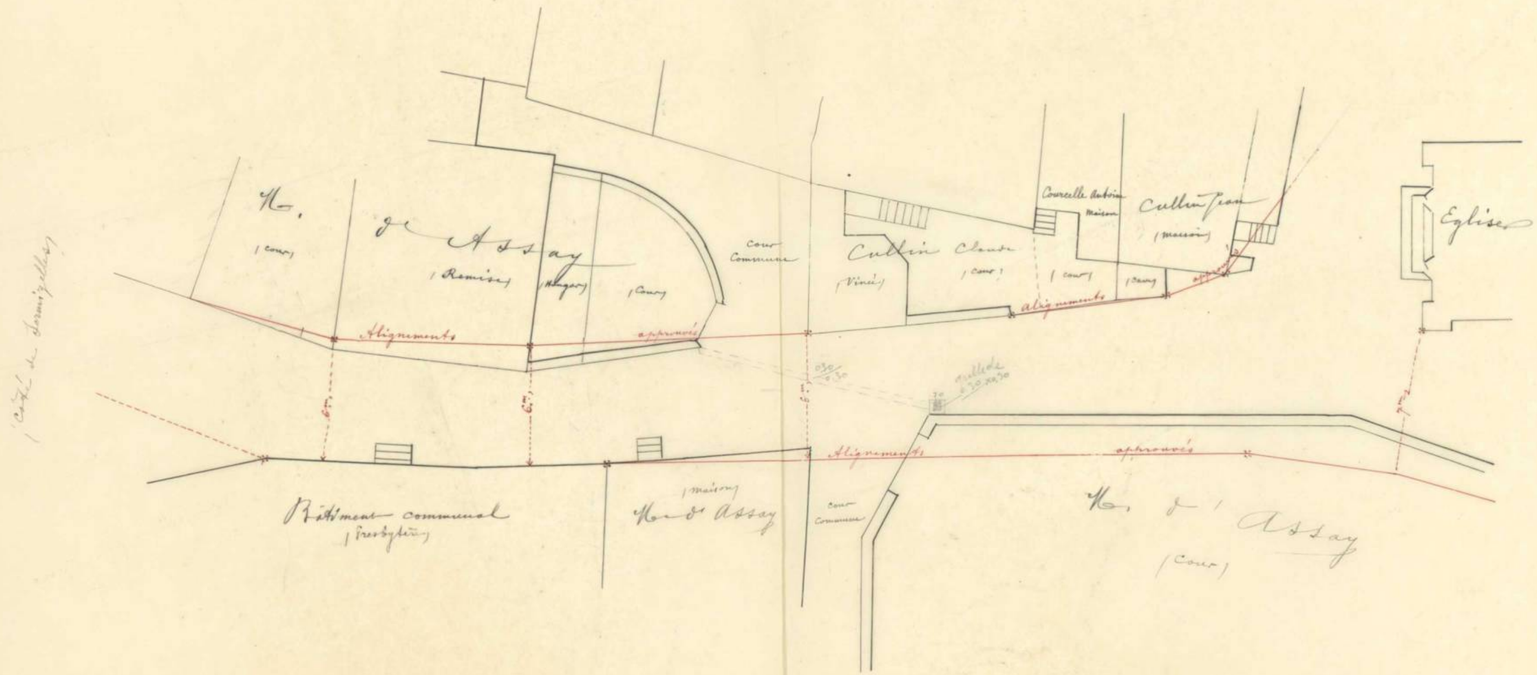


1500 W 409/10

DÉPARTEMENT

de

L'YONNE.

ARRONDISSEMENT

*d*

CANTON

*d*

SERVICE VICINAL.

# COMMUNE

DE

# THAROT.

## PLAN D'ALIGNEMENT.

AUXERRE, TYPOGRAPHIE CH. GALLOT.

1500 W 410/1

# PROCÈS-VERBAL DU TRACÉ DES ALIGNEMENTS.

| NOMS DES RUES. | INDICATION DES ALIGNEMENTS. COTÉ DROIT. | COTÉ GAUCHE. | LARGEURS ADOPTÉES. |
|---|---|---|---|
| | **Tharot** | | |
| Grande Rue | N°1 Mur N°2 conservé<br>2e Série de parc inspec (Voir le plan)<br>3e ligne parallèle à l'alig.t opposé à 8m. de Distance prolongée jusqu'au Mur Latéral N°104<br>4e ligne Droite entre le ext. se l'alig.t précédent et l'angle saillant du Mur N°2 (Muraille de Plante)<br>5e façade N°14 conservée<br>6e ligne Droite entre le Dernier angle du bât N°14 et l'angle rentrant du bât N°24.<br>7e ligne Droite entre ce Dernier angle et le 1er angle du bât N°30.<br>8e et 9e lignes parallèles aux alig.ts opposés à 8m. de Distance<br>10e ligne Droite entre l'ext. se l'alig.t précédent et l'angle saillant du Mur N°36<br>11e ligne Droite entre cet angle et le 1er angle du N°45<br>12e ligne Droite entre le 1er angle du bât N°44 et le 1er angle du N°56<br>13e ligne Droite entre cet angle et le 1er angle du N°60.<br>14e ligne Droite entre le 1er angle du N°60 et l'angle rentrant des Murs 64 et 64<br>15e ligne Droite entre cet angle et le 1er angle du N°68.<br>16e ligne Droite entre le 1er angle du N°68 et le 1er angle du N°74.<br>17e ligne Droite entre cet angle et le 1er angle du N°88<br>18e façades conservées jusqu'au N°90 inclus<br>19e ligne Droite entre le Dernier angle du N°90 et le 1er angle du N°100.<br>20e ligne Droite entre cet angle et l'angle du N°103 | 1e Mur N°1 et partie de la façade N°3 conservées.<br>2e ligne Droite entre le 1er et le dernier angle de ce bât.<br>3e ligne Droite entre le Dernier angle et l'angle rentrant de la façade N°10, prolongée<br>4e ligne Droite entre l'ext. se l'alig.t précédent et le 1er angle du N°17, prolongée.<br>5e ligne parallèle à l'alig.t opposé à 8m. de distance 8m<br>6e et 7e lignes parallèles aux alig.ts opposés à 8m. de Distance<br>8e ligne Droite entre l'ext. se l'alig.t précédent et l'angle saillant du N°37<br>9e ligne Droite entre cet angle et l'angle saillant du N°39 8m.<br>10e façade et Murs N°41 et 43 conservés<br>11e ligne Droite partant du 1er angle du N°45 régularisant le mur du Cimetière<br>12e ligne parallèle à l'alig.t opposé à 10m. de Distance 10m.<br>13e ligne Droite entre le 1er angle du N°57 et le 1er angle du N°61, prolongée.<br>14e façade N°61 conservée<br>15e Mur N°63 conservé | |
| | | | |
| Ruelle des Ouches | 1e ligne Droite entre l'angle rentrant de la façade N°2 et le 1er angle du bât N°6<br>2e façade N°6 conservée<br>3e limite N°8 conservée et prolongée (Voir le plan)<br>4e façade N°14 conservée (Voir le plan)<br>5e façade N°16 conservée et prolongée comme au plan | 1e ligne parallèle à l'alig.t opposé à 4m. de Distance 4m<br>2e ligne Droite entre le Dernier angle du N°8 et le 1er angle du Mur N°9<br>3e Mur N°9 conservé<br>4e façade du bât N°11 conservée<br>5e Mur N°13 conservé et prolongé comme au plan. | |
| Rue de Girolles | 1e Mur N°2 conservé<br>2e ligne Droite entre le Dernier angle de ce Mur et l'angle saillant de la façade du N°6, prolongée (Voir le plan)<br>3e partie du Mur N°14 conservée<br>4e ligne Droite entre le Dernier angle saillant de ce Mur et le 1er angle du N°30, prolongée | 1e Mur N°1 conservé<br>2e ligne Droite entre le 1er angle saillant du Mur N°2 et le 1er angle du petit bât N°7, prolongée, (Voir le plan). | |
| Ruelle du Puits | 1e ligne parallèle à 3m. de Distance<br>2e ligne parallèle à 3m. 40c de Distance<br>3e Mur et bât N°20 et 21 conservés et prolongés comme au plan | 1e Mur N°1 conservé et prolongé (Voir le plan)<br>2e ligne Droite entre le 2e angle du N°5 et le 2e angle du N°7, prolongée<br>3e ligne parallèle à 3m. de Distance | |
| Chemin de Tharot à Lucy-le-Bois | 1e Murs N°s 1 et 3 conservés Voir le plan | 1e limites N°s 2 et 4 conservées | |
| Chemin de Tharot à Amicot | 1e façades N°s 2, 4 et 6 conservées<br>2e ligne Droite partant du Dernier angle du N°6 s'aboutissant à un point situé en face et à 2e en avant du 1er angle du N°10<br>3e ligne Droite déterminée comme au plan | 1e Mur N°1 conservé | |
| Grande Ruelle | 1e ligne parallèle à l'alig.t opposé à 4m. de distance 4m | 1e partie du Mur N°1 conservée et prolongée. | |
| Ruelle des Blanches | 1e ligne parallèle à l'alig.t opposé à 4m. de Distance ; prolongée | 1e ligne Droite entre le 1er angle du N°1 et le 1er angle du N°7<br>2e alignement du bât N°9 régularisé 4m. | |
| Ruelle des Chenevières | 1e Mur N°2 conservé et prolongé.<br>2e Mur N°6 conservé | 1e ligne Droite entre l'angle du N°1 et le 1er angle du N°7.<br>2e façade N°7 conservée<br>3e façade N°9 conservée et prolongée (Voir le plan) | |
| Ruelle du Pré Berthoux | 1e ligne parallèle à l'alig.t opposé à 3,50 de Distance<br>2e ligne déterminée comme au plan<br>3e ligne Droite entre l'extrémité de l'alig.t précédent et un point situé en face et à 3m. du 1er angle du N°5<br>4e ligne Droite entre l'ext. de l'alig.t précédent et l'angle du N°14.<br>5e ligne parallèle à l'alig.t opposé à 4m. de Distance, prolongée. | 1e Mur N°1 conservé<br>2e ligne déterminée comme au plan<br>3e ligne Droite entre l'extrémité de l'alig.t précédent et le 1er angle du N°7, prolongée<br>4e ligne Droite entre l'ext. de l'alig.t précédent et un point situé en face et à 4m. de l'angle du N°14<br>5e ligne Droite entre l'ext. de l'alig.t dernier et le Dernier angle du N°14, le tout conservé. 4m. | |

| NOMS DES RUES | INDICATION DES ALIGNEMENTS. COTÉ DROIT. | COTÉ GAUCHE. | LARGEURS ADOPTÉES. |
|---|---|---|---|
| Rue de l'Eglise | 1e ligne parallèle à l'alig.t opposé à 8m. de Distance<br>2e ligne Droite entre l'ext. se l'alig.t précédent et le 1er angle du N°10<br>3e Mur N°14 et façade N°14 conservés<br>4e Mur du Cimetière régularisé (Voir le plan) | 1e ligne Droite entre un point situé en face et à 8m. du 1er angle du N°2 et le 1er angle du N°5.<br>2e façade N°5 conservée avec suppression des appentis<br>3e ligne Droite entre le 2e angle du N°5 et un point situé sur la 1re façade latérale du bât N°9 à 6m. de l'alignement opposé<br>4e ligne parallèle à la façade N°14 à 6m. de Distance<br>5e ligne Droite entre le 2e angle du bât N°11 et le 1er angle du bât N°15, prolongée.<br>6e façade N°15 conservée et prolongée (Voir le plan) | 8m<br>6m |
| Ruelle des Ouches | 1e ligne Droite entre l'angle rentrant de la façade N°2 et le 1er angle du bât N°6<br>2e façade N°6 conservée<br>3e limite N°8 conservée et prolongée (Voir le plan)<br>4e façade N°14 conservée (Voir le plan)<br>5e façade N°16 conservée et prolongée comme au plan | 1e ligne parallèle à l'alig.t opposé à 4m. de Distance<br>2e ligne Droite entre le Dernier angle du N°8 et le 1er angle du Mur N°9<br>3e Mur N°9 conservé<br>4e façade du bât N°11 conservée<br>5e Mur N°13 conservé et prolongé comme au plan. | 4m |
| Rue de Girolles | 1e Mur N°2 conservé<br>2e ligne Droite entre le Dernier angle de ce Mur et l'angle saillant de la façade du N°6, prolongée (Voir le plan)<br>3e partie du Mur N°14 conservée<br>4e ligne Droite entre le Dernier angle saillant de ce Mur et le 1er angle du N°30, prolongée | 1e Mur N°1 conservé<br>2e ligne Droite entre le 1er angle saillant du Mur N°2 et le 1er angle du petit bât N°7, prolongée, (Voir le plan). | |
| Ruelle du Puits | 1e ligne parallèle à 3m. de Distance<br>2e ligne parallèle à 3m. 40c de Distance<br>3e Mur et bât N°20 et 21 conservés et prolongés comme au plan | 1e Mur N°1 conservé et prolongé (Voir le plan)<br>2e ligne Droite entre le 2e angle du N°5 et le 2e angle du N°7, prolongée<br>3e ligne parallèle à 3m. de Distance | |
| Chemin de Tharot à Lucy-le-Bois | 1e Murs N°s 1 et 3 conservés Voir le plan | 1e limites N°s 2 et 4 conservées | |
| Chemin de Tharot à Amicot | 1e façades N°s 2, 4 et 6 conservées<br>2e ligne Droite partant du Dernier angle du N°6 s'aboutissant à un point situé en face et à 2e en avant du 1er angle du N°10<br>3e ligne Droite déterminée comme au plan | 1e Mur N°1 conservé | |

**Observation**

*Tous les plans compris sont déterminés conformément aux indications du plan.*

4-10/2

# PLAN GÉNÉRAL.




Echelle de 0,001 Millimètres pour mètre

0 10 20 30 40 50 100 150 200

Vu et approuvé, conformément à notre arrêté en date de ce jour, le présent plan d'alignement composé de 3 feuilles de détails.

Auxerre, le 21 8bre 1861.

Le Maître des Requêtes,

Préfet de l'Yonne,

Dressé par l'Agent-Voyer soussigné

Vérifié par l'Agent-Voyer d'arrondissement

Vu et présenté par l'Agent-Voyer en Chef

Vu certificat en date du 7 du Maire attestant que l'arrêté d'approbation du plan d'alignement a été publié et affiché et dans ledit arrêté.

AUXERRE, TYPOGRAPHIE CH. GALLOT.

4013

# 1re Feuille




Echelle de cent millimètres pour mètre

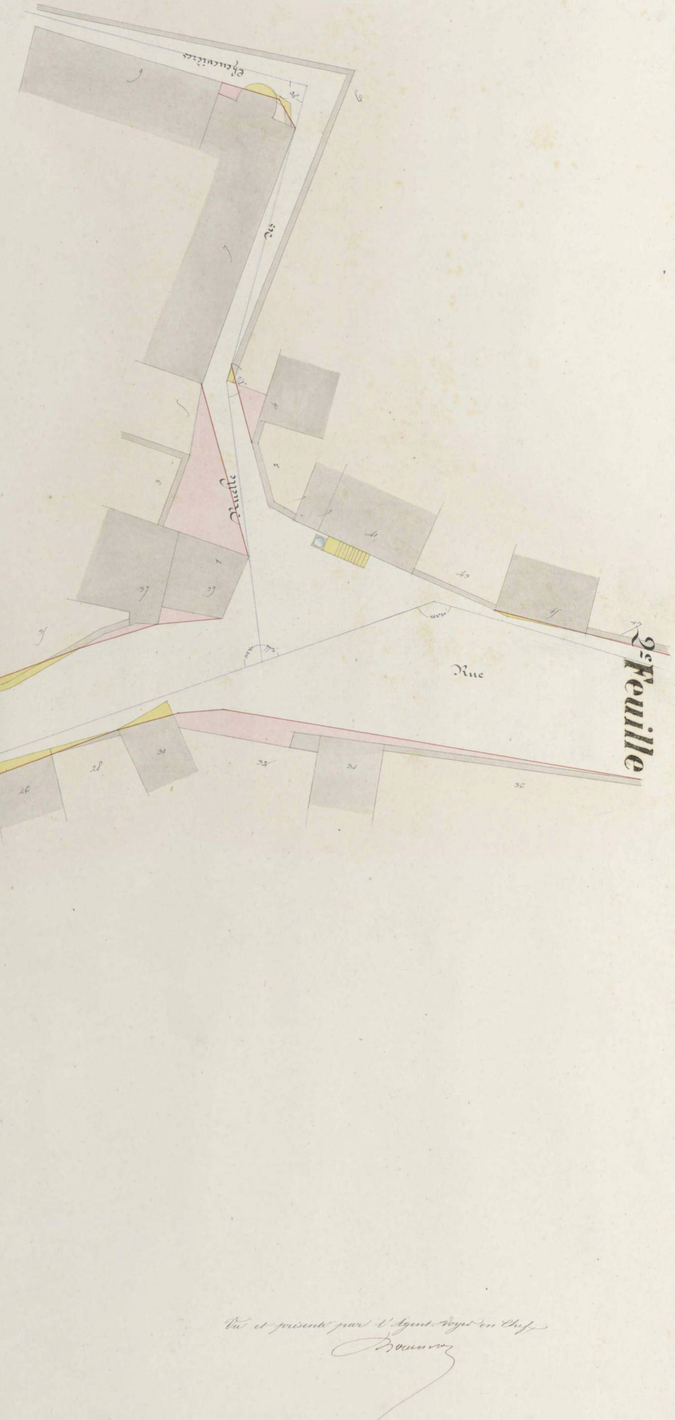


# 2e Feuille

Vu et présenté par l'Agent Voyer en Chef

4 10 14


3e Feuille
2e Feuille
1re Feuille
Rue de Girolles
Rue de l'Eglise
Rue Grande
Ruelle des Ouches
Ruelle du Pré Berthoux
Rue Grande
Vu et présenté par l'Agent-Voyer en Chef
Bouvier

410/5

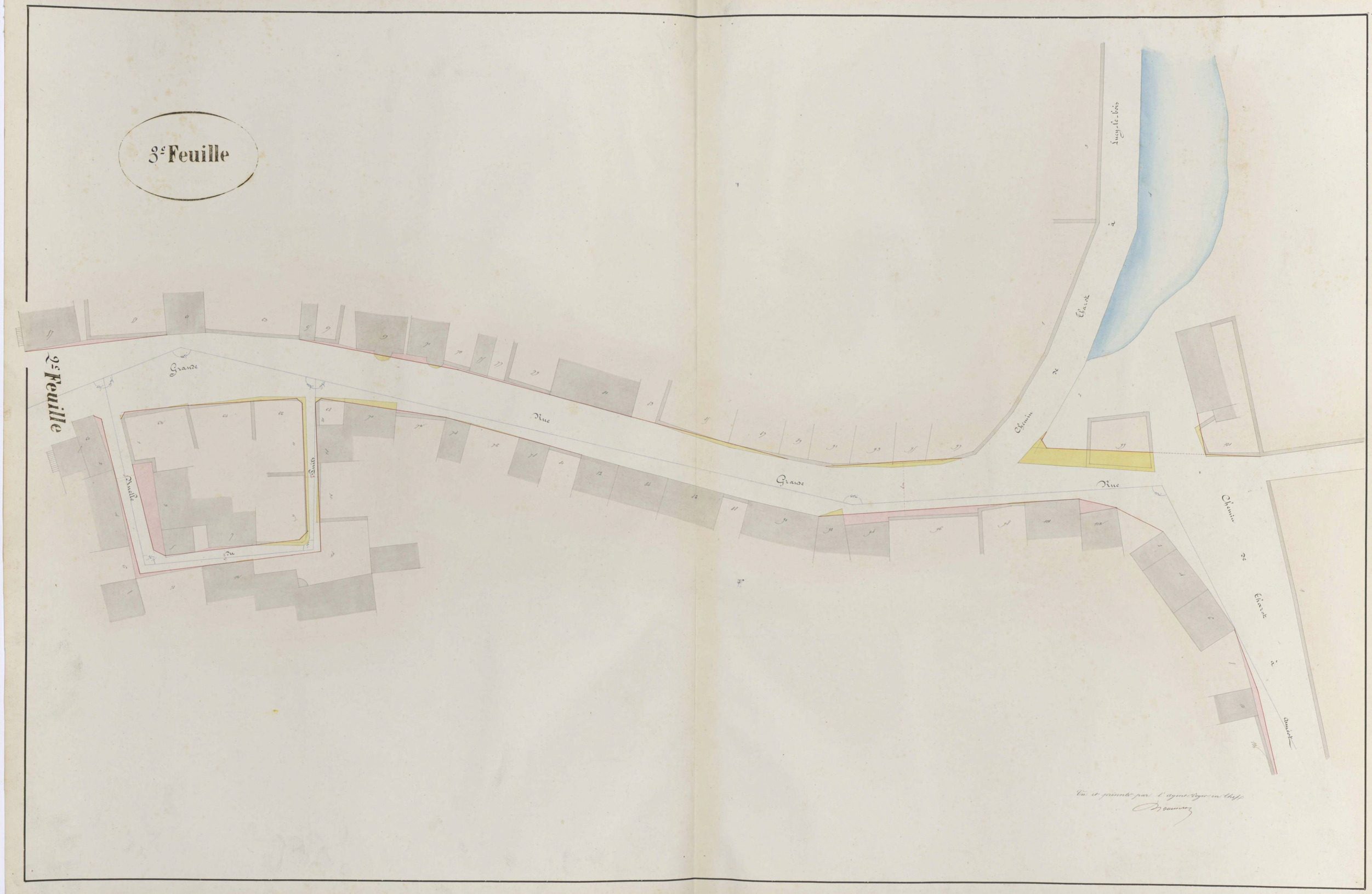
3e Feuille
2e Feuille
Grande
Rue
Ruelle
Grande
Rue
Chemin de Charot à Lucy-le-bois
Chemin de Charot à Amiot
Vu et présenté par l'agent-voyer en chef

410/6

# TABLEAU DES RUES ET AUTRES VOIES PUBLIQUES

*avec les numéros des propriétés, leur nature et les noms des propriétaires.*

## Tharot

| NOMS des RUES ET PLACES. | NUMÉROS des feuilles. | NUMÉROS des propriétés. | NOMS des PROPRIÉTAIRES. | NATURE des PROPRIÉTÉS. |
|---|---|---|---|---|
| Grande Rue | 1/f. | 1 | Bresson arsène | cour |
| | | 3 | id | bât |
| | | 5 | id | cour |
| | | 7 | id | bât |
| | | 9 | id | jardin |
| | | 2 | id | verger |
| | | 4 | Minard évariste | jardin |
| | | 6 | Charlot jean | place |
| | | 8 | Minard Vve | jardin |
| | | 10 | id | terre |
| | | 11 | id | jardin |
| | | 13 | id | bât |
| | | 15 | id | cour |
| | | 17 | Paulot charles | bat |
| | | 21 | Rossignol marie | id |
| | | 23 | id | cour |
| | | 25 | Paulot charles | bât |
| | | 18 | Minard lazare | cour |
| | | 20 | id | bât |
| | | 27 | id | id |
| | | 22 | Sureau urbain | cour |
| | | 24 | id | bât |
| | | 31 | La Commune | jardin |
| | | 29 | id | bât |
| | | 33 | Minard andré | jardin |
| | | 26 | Larcher christophe | bât |
| | | 28 | id | cour |
| | | 30 | id | bât |
| | | 32 | Léger hélie | cour |
| | | 34 | id | bât |
| | | 35 | id | jardin |
| | 1/2 | 36 | id | id |
| | 1/f. | 37 | id | bât |
| | | 39 | id | id |
| | | 41 | Maricard Vve | bât |
| | | 43 | id | cour |
| | | 45 | id | bât |
| | 2/f. | 38 | Moiron | id |
| | | 40 | id | cour |
| | | 42 | cour commune | |
| | | 47 | Courtot lazare | jardin |
| | | 49 | Cimetière | |
| | | 44 | Rougeot georges | bât |
| | | 46 | id | id |
| | | 48 | id | id |
| | | 50 | Minard antoine | id |
| | | 51 | cour commune | |
| | | 52 | Minard lazare | bât |
| | | 54 | id | id |
| | | 53 | cour commune | |
| | | 56 | Delangre Vve | bat |
| | | 58 | id | cour |
| | | 60 | id | bât |
| | | 55 | Moiron hen | cour |

| NOMS des RUES ET PLACES. | NUMÉROS des feuilles. | NUMÉROS des propriétés. | NOMS des PROPRIÉTAIRES. | NATURE des PROPRIÉTÉS. |
|---|---|---|---|---|
| | 3/f. | 57 | Berthouze joseph | bât |
| | | 59 | Delangre Vve | jardin |
| | | 61 | Minard évariste | bât |
| | | 63 | id | cour |
| | | 65 | id | bât |
| | | 67 | id | cour |
| | | 69 | Brunet lazare | bât |
| | | 62 | Courtot lazare | jardin |
| | | 64 | Courtot aîné | id |
| | | 66 | Brunet lazare | id |
| | | 68 | id | cour |
| | | 70 | id | bât |
| | | 71 | Léger lazare | bât |
| | | 72 | id | cour |
| | | 73 | id | id |
| | | 75 | id | bât |
| | | 77 | Courtot étienne | cour |
| | | 79 | id | id |
| | | 81 | id | bât |
| | | 74 | id | id |
| | | 76 | cour commune | |
| | | 83 | id | |
| | | 78 | Rossignol nicolas | bât |
| | | 80 | id | cour |
| | | 82 | id | bât |
| | | 84 | id | id |
| | | 86 | Rossignol jean | bât |
| | | 88 | id | cour |
| | | 85 | Minard pierre | terre |
| | | 87 | Minard évariste | id |
| | | 89 | Minard pierre | id |
| | | 91 | Courtot gervais | id |
| | | 93 | Minard pierre | id |
| | | 95 | Minard Vve | id |
| | | 97 | Minard aîné | id |
| | | 96 | Courtot jean | bât |
| | | 92 | id | id |
| | | 94 | id | id |
| | | 98 | id | jardin |
| | | 99 | Delangre charles | cour |
| | | 100 | id | bât |
| | | 102 | id | id |
| | | 99 | id | jardin |
| | | 101 | Collinot Vve | id |
| Grande Ruelle | 1/f. | 1 | Bresson arsène | vergers |
| | | 2 | id | terre |
| Ruelle des Chenevières | | 1 | Charlot jean | bât |
| | | 2 | Léger hélie | vigne |
| | | 4 | id | vignes |
| | | 3 | Minard pierre | bât |
| | | 5 | id | cour |
| | | 7 | id | bât |
| | | 9 | Collinot aîné | id |
| | | 11 | Minard pierre | terre |
| | | 13 | Minard évariste | id |
| | | 15 | id | id |
| | | 17 | Minard pierre | id |
| | | 19 | Minard Vve | id |
| | | 21 | Minard aîné | id |
| | | 23 | Minard pierre | id |
| | | 25 | Minard Vve | id |
| | | 27 | Minard aîné | id |
| | | 29 | Courtot jean | bât |
| | | 31 | id | id |
| | | 33 | id | jardin |
| | | 35 | id | id |
| | | 37 | Minard pierre | id |
| | | 39 | Minard Vve | id |
| | | 41 | Minard aîné | id |
| | | 43 | Courtot étienne | cour |
| | | 45 | id | id |
| | | 47 | Courtot jean | bât |
| | | 49 | id | id |
| | | 51 | Courtot étienne | cour |
| | | 53 | id | id |
| | | 55 | Courtot jean | bât |
| | | 57 | id | id |
| | | 59 | Courtot étienne | cour |
| | | 61 | id | id |
| | | 63 | Courtot jean | bât |
| | | 65 | id | id |
| | | 67 | Courtot étienne | cour |
| | | 69 | id | id |
| | | 71 | Courtot jean | bât |
| | | 73 | id | id |
| | | 75 | Courtot étienne | cour |
| | | 77 | id | id |
| | | 79 | Courtot jean | bât |
| | | 81 | id | id |
| | | 83 | Courtot étienne | cour |
| | | 85 | id | id |
| | | 87 | Courtot jean | bât |
| | | 89 | id | id |
| | | 91 | Courtot étienne | cour |
| | | 93 | id | id |
| | | 95 | Courtot jean | bât |
| | | 97 | id | id |
| | | 99 | Courtot étienne | cour |
| | | 101 | id | id |
| | | 103 | Courtot jean | bât |
| | | 105 | id | id |
| | | 107 | Courtot étienne | cour |
| | | 109 | id | id |
| | | 111 | Courtot jean | bât |
| | | 113 | id | id |
| | | 115 | Courtot étienne | cour |
| | | 117 | id | id |
| | | 119 | Courtot jean | bât |
| | | 121 | id | id |
| | | 123 | Courtot étienne | cour |
| | | 125 | id | id |
| | | 127 | Courtot jean | bât |
| | | 129 | id | id |
| | | 131 | Courtot étienne | cour |
| | | 133 | id | id |
| | | 135 | Courtot jean | bât |
| | | 137 | id | id |
| | | 139 | Courtot étienne | cour |
| | | 141 | id | id |
| | | 143 | Courtot jean | bât |
| | | 145 | id | id |
| | | 147 | Courtot étienne | cour |
| | | 149 | id | id |
| | | 151 | Courtot jean | bât |
| | | 153 | id | id |
| | | 155 | Courtot étienne | cour |
| | | 157 | id | id |
| | | 159 | Courtot jean | bât |
| | | 161 | id | id |
| | | 163 | Courtot étienne | cour |
| | | 165 | id | id |
| | | 167 | Courtot jean | bât |
| | | 169 | id | id |
| | | 171 | Courtot étienne | cour |
| | | 173 | id | id |
| | | 175 | Courtot jean | bât |
| | | 177 | id | id |
| | | 179 | Courtot étienne | cour |
| | | 181 | id | id |
| | | 183 | Courtot jean | bât |
| | | 185 | id | id |
| | | 187 | Courtot étienne | cour |
| | | 189 | id | id |
| | | 191 | Courtot jean | bât |
| | | 193 | id | id |
| | | 195 | Courtot étienne | cour |
| | | 197 | id | id |
| | | 199 | Courtot jean | bât |
| | | 201 | id | id |
| | | 203 | Courtot étienne | cour |
| | | 205 | id | id |
| | | 207 | Courtot jean | bât |
| | | 209 | id | id |
| | | 211 | Courtot étienne | cour |
| | | 213 | id | id |
| | | 215 | Courtot jean | bât |
| | | 217 | id | id |
| | | 219 | Courtot étienne | cour |
| | | 221 | id | id |
| | | 223 | Courtot jean | bât |
| | | 225 | id | id |
| | | 227 | Courtot étienne | cour |
| | | 229 | id | id |
| | | 231 | Courtot jean | bât |
| | | 233 | id | id |
| | | 235 | Courtot étienne | cour |
| | | 237 | id | id |
| | | 239 | Courtot jean | bât |
| | | 241 | id | id |
| | | 243 | Courtot étienne | cour |
| | | 245 | id | id |
| | | 247 | Courtot jean | bât |
| | | 249 | id | id |
| | | 251 | Courtot étienne | cour |
| | | 253 | id | id |
| | | 255 | Courtot jean | bât |
| | | 257 | id | id |
| | | 259 | Courtot étienne | cour |
| | | 261 | id | id |
| | | 263 | Courtot jean | bât |
| | | 265 | id | id |
| | | 267 | Courtot étienne | cour |
| | | 269 | id | id |
| | | 271 | Courtot jean | bât |
| | | 273 | id | id |
| | | 275 | Courtot étienne | cour |
| | | 277 | id | id |
| | | 279 | Courtot jean | bât |
| | | 281 | id | id |
| | | 283 | Courtot étienne | cour |
| | | 285 | id | id |
| | | 287 | Courtot jean | bât |
| | | 289 | id | id |
| | | 291 | Courtot étienne | cour |
| | | 293 | id | id |
| | | 295 | Courtot jean | bât |
| | | 297 | id | id |
| | | 299 | Courtot étienne | cour |
| | | 301 | id | id |
| | | 303 | Courtot jean | bât |
| | | 305 | id | id |
| | | 307 | Courtot étienne | cour |
| | | 309 | id | id |
| | | 311 | Courtot jean | bât |
| | | 313 | id | id |
| | | 315 | Courtot étienne | cour |
| | | 317 | id | id |
| | | 319 | Courtot jean | bât |
| | | 321 | id | id |
| | | 323 | Courtot étienne | cour |
| | | 325 | id | id |
| | | 327 | Courtot jean | bât |
| | | 329 | id | id |
| | | 331 | Courtot étienne | cour |
| | | 333 | id | id |
| | | 335 | Courtot jean | bât |
| | | 337 | id | id |
| | | 339 | Courtot étienne | cour |
| | | 341 | id | id |
| | | 343 | Courtot jean | bât |
| | | 345 | id | id |
| | | 347 | Courtot étienne | cour |
| | | 349 | id | id |
| | | 351 | Courtot jean | bât |
| | | 353 | id | id |
| | | 355 | Courtot étienne | cour |
| | | 357 | id | id |
| | | 359 | Courtot jean | bât |
| | | 361 | id | id |
| | | 363 | Courtot étienne | cour |
| | | 365 | id | id |
| | | 367 | Courtot jean | bât |
| | | 369 | id | id |
| | | 371 | Courtot étienne | cour |
| | | 373 | id | id |
| | | 375 | Courtot jean | bât |
| | | 377 | id | id |
| | | 379 | Courtot étienne | cour |
| | | 381 | id | id |
| | | 383 | Courtot jean | bât |
| | | 385 | id | id |
| | | 387 | Courtot étienne | cour |
| | | 389 | id | id |
| | | 391 | Courtot jean | bât |
| | | 393 | id | id |
| | | 395 | Courtot étienne | cour |
| | | 397 | id | id |
| | | 399 | Courtot jean | bât |
| | | 401 | id | id |
| | | 403 | Courtot étienne | cour |
| | | 405 | id | id |
| | | 407 | Courtot jean | bât |
| | | 409 | id | id |
| | | 411 | Courtot étienne | cour |
| | | 413 | id | id |
| | | 415 | Courtot jean | bât |
| | | 417 | id | id |
| | | 419 | Courtot étienne | cour |
| | | 421 | id | id |
| | | 423 | Courtot jean | bât |
| | | 425 | id | id |
| | | 427 | Courtot étienne | cour |
| | | 429 | id | id |
| | | 431 | Courtot jean | bât |
| | | 433 | id | id |
| | | 435 | Courtot étienne | cour |
| | | 437 | id | id |
| | | 439 | Courtot jean | bât |
| | | 441 | id | id |
| | | 443 | Courtot étienne | cour |
| | | 445 | id | id |
| | | 447 | Courtot jean | bât |
| | | 449 | id | id |
| | | 451 | Courtot étienne | cour |
| | | 453 | id | id |
| | | 455 | Courtot jean | bât |
| | | 457 | id | id |
| | | 459 | Courtot étienne | cour |
| | | 461 | id | id |
| | | 463 | Courtot jean | bât |
| | | 465 | id | id |
| | | 467 | Courtot étienne | cour |
| | | 469 | id | id |
| | | 471 | Courtot jean | bât |
| | | 473 | id | id |
| | | 475 | Courtot étienne | cour |
| | | 477 | id | id |
| | | 479 | Courtot jean | bât |
| | | 481 | id | id |
| | | 483 | Courtot étienne | cour |
| | | 485 | id | id |
| | | 487 | Courtot jean | bât |
| | | 489 | id | id |
| | | 491 | Courtot étienne | cour |
| | | 493 | id | id |
| | | 495 | Courtot jean | bât |
| | | 497 | id | id |
| | | 499 | Courtot étienne | cour |
| | | 501 | id | id |
| | | 503 | Courtot jean | bât |
| | | 505 | id | id |
| | | 507 | Courtot étienne | cour |
| | | 509 | id | id |
| | | 511 | Courtot jean | bât |
| | | 513 | id | id |
| | | 515 | Courtot étienne | cour |
| | | 517 | id | id |
| | | 519 | Courtot jean | bât |
| | | 521 | id | id |
| | | 523 | Courtot étienne | cour |
| | | 525 | id | id |
| | | 527 | Courtot jean | bât |
| | | 529 | id | id |
| | | 531 | Courtot étienne | cour |
| | | 533 | id | id |
| | | 535 | Courtot jean | bât |
| | | 537 | id | id |
| | | 539 | Courtot étienne | cour |
| | | 541 | id | id |
| | | 543 | Courtot jean | bât |
| | | 545 | id | id |
| | | 547 | Courtot étienne | cour |
| | | 549 | id | id |
| | | 551 | Courtot jean | bât |
| | | 553 | id | id |
| | | 555 | Courtot étienne | cour |
| | | 557 | id | id |
| | | 559 | Courtot jean | bât |
| | | 561 | id | id |
| | | 563 | Courtot étienne | cour |
| | | 565 | id | id |
| | | 567 | Courtot jean | bât |
| | | 569 | id | id |
| | | 571 | Courtot étienne | cour |
| | | 573 | id | id |
| | | 575 | Courtot jean | bât |
| | | 577 | id | id |
| | | 579 | Courtot étienne | cour |
| | | 581 | id | id |
| | | 583 | Courtot jean | bât |
| | | 585 | id | id |
| | | 587 | Courtot étienne | cour |
| | | 589 | id | id |
| | | 591 | Courtot jean | bât |
| | | 593 | id | id |
| | | 595 | Courtot étienne | cour |
| | | 597 | id | id |
| | | 599 | Courtot jean | bât |
| | | 601 | id | id |
| | | 603 | Courtot étienne | cour |
| | | 605 | id | id |
| | | 607 | Courtot jean | bât |
| | | 609 | id | id |
| | | 611 | Courtot étienne | cour |
| | | 613 | id | id |
| | | 615 | Courtot jean | bât |
| | | 617 | id | id |
| | | 619 | Courtot étienne | cour |
| | | 621 | id | id |
| | | 623 | Courtot jean | bât |
| | | 625 | id | id |
| | | 627 | Courtot étienne | cour |
| | | 629 | id | id |
| | | 631 | Courtot jean | bât |
| | | 633 | id | id |
| | | 635 | Courtot étienne | cour |
| | | 637 | id | id |
| | | 639 | Courtot jean | bât |
| | | 641 | id | id |
| | | 643 | Courtot étienne | cour |
| | | 645 | id | id |
| | | 647 | Courtot jean | bât |
| | | 649 | id | id |
| | | 651 | Courtot étienne | cour |
| | | 653 | id | id |
| | | 655 | Courtot jean | bât |
| | | 657 | id | id |
| | | 659 | Courtot étienne | cour |
| | | 661 | id | id |
| | | 663 | Courtot jean | bât |
| | | 665 | id | id |
| | | 667 | Courtot étienne | cour |
| | | 669 | id | id |
| | | 671 | Courtot jean | bât |
| | | 673 | id | id |
| | | 675 | Courtot étienne | cour |
| | | 677 | id | id |
| | | 679 | Courtot jean | bât |
| | | 681 | id | id |
| | | 683 | Courtot étienne | cour |
| | | 685 | id | id |
| | | 687 | Courtot jean | bât |
| | | 689 | id | id |
| | | 691 | Courtot étienne | cour |
| | | 693 | id | id |
| | | 695 | Courtot jean | bât |
| | | 697 | id | id |
| | | 699 | Courtot étienne | cour |
| | | 701 | id | id |
| | | 703 | Courtot jean | bât |
| | | 705 | id | id |
| | | 707 | Courtot étienne | cour |
| | | 709 | id | id |
| | | 711 | Courtot jean | bât |
| | | 713 | id | id |
| | | 715 | Courtot étienne | cour |
| | | 717 | id | id |
| | | 719 | Courtot jean | bât |
| | | 721 | id | id |
| | | 723 | Courtot étienne | cour |
| | | 725 | id | id |
| | | 727 | Courtot jean | bât |
| | | 729 | id | id |
| | | 731 | Courtot étienne | cour |
| | | 733 | id | id |
| | | 735 | Courtot jean | bât |
| | | 737 | id | id |
| | | 739 | Courtot étienne | cour |
| | | 741 | id | id |
| | | 743 | Courtot jean | bât |
| | | 745 | id | id |
| | | 747 | Courtot étienne | cour |
| | | 749 | id | id |
| | | 751 | Courtot jean | bât |
| | | 753 | id | id |
| | | 755 | Courtot étienne | cour |
| | | 757 | id | id |
| | | 759 | Courtot jean | bât |
| | | 761 | id | id |
| | | 763 | Courtot étienne | cour |
| | | 765 | id | id |
| | | 767 | Courtot jean | bât |
| | | 769 | id | id |
| | | 771 | Courtot étienne | cour |
| | | 773 | id | id |
| | | 775 | Courtot jean | bât |
| | | 777 | id | id |
| | | 779 | Courtot étienne | cour |
| | | 781 | id | id |
| | | 783 | Courtot jean | bât |
| | | 785 | id | id |
| | | 787 | Courtot étienne | cour |
| | | 789 | id | id |
| | | 791 | Courtot jean | bât |
| | | 793 | id | id |
| | | 795 | Courtot étienne | cour |
| | | 797 | id | id |
| | | 799 | Courtot jean | bât |
| | | 801 | id | id |
| | | 803 | Courtot étienne | cour |
| | | 805 | id | id |
| | | 807 | Courtot jean | bât |
| | | 809 | id | id |
| | | 811 | Courtot étienne | cour |
| | | 813 | id | id |
| | | 815 | Courtot jean | bât |
| | | 817 | id | id |
| | | 819 | Courtot étienne | cour |
| | | 821 | id | id |
| | | 823 | Courtot jean | bât |
| | | 825 | id | id |
| | | 827 | Courtot étienne | cour |
| | | 829 | id | id |
| | | 831 | Courtot jean | bât |
| | | 833 | id | id |
| | | 835 | Courtot étienne | cour |
| | | 837 | id | id |
| | | 839 | Courtot jean | bât |
| | | 841 | id | id |
| | | 843 | Courtot étienne | cour |
| | | 845 | id | id |
| | | 847 | Courtot jean | bât |
| | | 849 | id | id |
| | | 851 | Courtot étienne | cour |
| | | 853 | id | id |
| | | 855 | Courtot jean | bât |
| | | 857 | id | id |
| | | 859 | Courtot étienne | cour |
| | | 861 | id | id |
| | | 863 | Courtot jean | bât |
| | | 865 | id | id |
| | | 867 | Courtot étienne | cour |
| | | 869 | id | id |
| | | 871 | Courtot jean | bât |
| | | 873 | id | id |
| | | 875 | Courtot étienne | cour |
| | | 877 | id | id |
| | | 879 | Courtot jean | bât |
| | | 881 | id | id |
| | | 883 | Courtot étienne | cour |
| | | 885 | id | id |
| | | 887 | Courtot jean | bât |
| | | 889 | id | id |
| | | 891 | Courtot étienne | cour |
| | | 893 | id | id |
| | | 895 | Courtot jean | bât |
| | | 897 | id | id |
| | | 899 | Courtot étienne | cour |
| | | 901 | id | id |
| | | 903 | Courtot jean | bât |
| | | 905 | id | id |
| | | 907 | Courtot étienne | cour |
| | | 909 | id | id |
| | | 911 | Courtot jean | bât |
| | | 913 | id | id |
| | | 915 | Courtot étienne | cour |
| | | 917 | id | id |
| | | 919 | Courtot jean | bât |
| | | 921 | id | id |
| | | 923 | Courtot étienne | cour |
| | | 925 | id | id |
| | | 927 | Courtot jean | bât |
| | | 929 | id | id |
| | | 931 | Courtot étienne | cour |
| | | 933 | id | id |
| | | 935 | Courtot jean | bât |
| | | 937 | id | id |
| | | 939 | Courtot étienne | cour |
| | | 941 | id | id |
| | | 943 | Courtot jean | bât |
| | | 945 | id | id |
| | | 947 | Courtot étienne | cour |
| | | 949 | id | id |
| | | 951 | Courtot jean | bât |
| | | 953 | id | id |
| | | 955 | Courtot étienne | cour |
| | | 957 | id | id |
| | | 959 | Courtot jean | bât |
| | | 961 | id | id |
| | | 963 | Courtot étienne | cour |
| | | 965 | id | id |
| | | 967 | Courtot jean | bât |
| | | 969 | id | id |
| | | 971 | Courtot étienne | cour |
| | | 973 | id | id |
| | | 975 | Courtot jean | bât |
| | | 977 | id | id |
| | | 979 | Courtot étienne | cour |
| | | 981 | id | id |
| | | 983 | Courtot jean | bât |
| | | 985 | id | id |
| | | 987 | Courtot étienne | cour |
| | | 989 | id | id |
| | | 991 | Courtot jean | bât |
| | | 993 | id | id |
| | | 995 | Courtot étienne | cour |
| | | 997 | id | id |
| | | 999 | Courtot jean | bât |
| | | 1001 | id | id |
| | | 1003 | Courtot étienne | cour |
| | | 1005 | id | id |
| | | 1007 | Courtot jean | bât |
| | | 1009 | id | id |
| | | 1011 | Courtot étienne | cour |
| | | 1013 | id | id |
| | | 1015 | Courtot jean | bât |
| | | 1017 | id | id |
| | | 1019 | Courtot étienne | cour |
| | | 1021 | id | id |
| | | 1023 | Courtot jean | bât |
| | | 1025 | id | id |
| | | 1027 | Courtot étienne | cour |
| | | 1029 | id | id |
| | | 1031 | Courtot jean | bât |
| | | 1033 | id | id |
| | | 1035 | Courtot étienne | cour |
| | | 1037 | id | id |
| | | 1039 | Courtot jean | bât |
| | | 1041 | id | id |
| | | 1043 | Courtot étienne | cour |
| | | 1045 | id | id |
| | | 1047 | Courtot jean | bât |
| | | 1049 | id | id |
| | | 1051 | Courtot étienne | cour |
| | | 1053 | id | id |
| | | 1055 | Courtot jean | bât |
| | | 1057 | id | id |
| | | 1059 | Courtot étienne | cour |
| | | 1061 | id | id |
| | | 1063 | Courtot jean | bât |
| | | 1065 | id | id |
| | | 1067 | Courtot étienne | cour |
| | | 1069 | id | id |
| | | 1071 | Courtot jean | bât |
| | | 1073 | id | id |
| | | 1075 | Courtot étienne | cour |
| | | 1077 | id | id |
| | | 1079 | Courtot jean | bât |
| | | 1081 | id | id |
| | | 1083 | Courtot étienne | cour |
| | | 1085 | id | id |
| | | 1087 | Courtot jean | bât |
| | | 1089 | id | id |
| | | 1091 | Courtot étienne | cour |
| | | 1093 | id | id |
| | | 1095 | Courtot jean | bât |
| | | 1097 | id | id |
| | | 1099 | Courtot étienne | cour |
| | | 1101 | id | id |
| | | 1103 | Courtot jean | bât |
| | | 1105 | id | id |
| | | 1107 | Courtot étienne | cour |
| | | 1109 | id | id |
| | | 1111 | Courtot jean | bât |
| | | 1113 | id | id |
| | | 1115 | Courtot étienne | cour |
| | | 1117 | id | id |
| | | 1119 | Courtot jean | bât |
| | | 1121 | id | id |
| | | 1123 | Courtot étienne | cour |
| | | 1125 | id | id |
| | | 1127 | Courtot jean | bât |
| | | 1129 | id | id |
| | | 1131 | Courtot étienne | cour |
| | | 1133 | id | id |
| | | 1135 | Courtot jean | bât |
| | | 1137 | id | id |
| | | 1139 | Courtot étienne | cour |
| | | 1141 | id | id |
| | | 1143 | Courtot jean | bât |
| | | 1145 | id | id |
| | | 1147 | Courtot étienne | cour |
| | | 1149 | id | id |
| | | 1151 | Courtot jean | bât |
| | | 1153 | id | id |
| | | 1155 | Courtot étienne | cour |
| | | 1157 | id | id |
| | | 1159 | Courtot jean | bât |
| | | 1161 | id | id |
| | | 1163 | Courtot étienne | cour |
| | | 1165 | id | id |
| | | 1167 | Courtot jean | bât |
| | | 1169 | id | id |
| | | 1171 | Courtot étienne | cour |
| | | 1173 | id | id |
| | | 1175 | Courtot jean | bât |
| | | 1177 | id | id |
| | | 1179 | Courtot étienne | cour |
| | | 1181 | id | id |
| | | 1183 | Courtot jean | bât |
| | | 1185 | id | id |
| | | 1187 | Courtot étienne | cour |
| | | 1189 | id | id |
| | | 1191 | Courtot jean | bât |
| | | 1193 | id | id |
| | | 1195 | Courtot étienne | cour |
| | | 1197 | id | id |
| | | 1199 | Courtot jean | bât |
| | | 1201 | id | id |
| | | 1203 | Courtot étienne | cour |
| | | 1205 | id | id |
| | | 1207 | Courtot jean | bât |
| | | 1209 | id | id |
| | | 1211 | Courtot étienne | cour |
| | | 1213 | id | id |
| | | 1215 | Courtot jean | bât |
| | | 1217 | id | id |
| | | 1219 | Courtot étienne | cour |
| | | 1221 | id | id |
| | | 1223 | Courtot jean | bât |
| | | 1225 | id | id |
| | | 1227 | Courtot étienne | cour |
| | | 1229 | id | id |
| | | 1231 | Courtot jean | bât |
| | | 1233 | id | id |
| | | 1235 | Courtot étienne | cour |
| | | 1237 | id | id |
| | | 1239 | Courtot jean | bât |
| | | 1241 | id | id |
| | | 1243 | Courtot étienne | cour |
| | | 1245 | id | id |
| | | 1247 | Courtot jean | bât |
| | | 1249 | id | id |
| | | 1251 | Courtot étienne | cour |
| | | 1253 | id | id |
| | | 1255 | Courtot jean | bât |
| | | 1257 | id | id |
| | | 1259 | Courtot étienne | cour |
| | | 1261 | id | id |
| | | 1263 | Courtot jean | bât |
| | | 1265 | id | id |
| | | 1267 | Courtot étienne | cour |
| | | 1269 | id | id |
| | | 1271 | Courtot jean | bât |
| | | 1273 | id | id |
| | | 1275 | Courtot étienne | cour |
| | | 1277 | id | id |
| | | 1279 | Courtot jean | bât |
| | | 1281 | id | id |
| | | 1283 | Courtot étienne | cour |
| | | 1285 | id | id |
| | | 1287 | Courtot jean | bât |
| | | 1289 | id | id |
| | | 1291 | Courtot étienne | cour |
| | | 1293 | id | id |
| | | 1295 | Courtot jean | bât |
| | | 1297 | id | id |
| | | 1299 | Courtot étienne | cour |
| | | 1301 | id | id |
| | | 1303 | Courtot jean | bât |
| | | 1305 | id | id |
| | | 1307 | Courtot étienne | cour |
| | | 1309 | id | id |
| | | 1311 | Courtot jean | bât |
| | | 1313 | id | id |
| | | 1315 | Courtot étienne | cour |
| | | 1317 | id | id |
| | | 1319 | Courtot jean | bât |
| | | 1321 | id | id |
| | | 1323 | Courtot étienne | cour |
| | | 1325 | id | id |
| | | 1327 | Courtot jean | bât |
| | | 1329 | id | id |
| | | 1331 | Courtot étienne | cour |
| | | 1333 | id | id |
| | | 1335 | Courtot jean | bât |
| | | 1337 | id | id |
| | | 1339 | Courtot étienne | cour |
| | | 1341 | id | id |
| | | 1343 | Courtot jean | bât |
| | | 1345 | id | id |
| | | 1347 | Courtot étienne | cour |
| | | 1349 | id | id |
| | | 1351 | Courtot jean | bât |
| | | 1353 | id | id |
| | | 1355 | Courtot étienne | cour |
| | | 1357 | id | id |
| | | 1359 | Courtot jean | bât |
| | | 1361 | id | id |
| | | 1363 | Courtot étienne | cour |
| | | 1365 | id | id |
| | | 1367 | Courtot jean | bât |
| | | 1369 | id | id |
| | | 1371 | Courtot étienne | cour |
| | | 1373 | id | id |
| | | 1375 | Courtot jean | bât |
| | | 1377 | id | id |
| | | 1379 | Courtot étienne | cour |
| | | 1381 | id | id |
| | | 1383 | Courtot jean | bât |
| | | 1385 | id | id |
| | | 1387 | Courtot étienne | cour |
| | | 1389 | id | id |
| | | 1391 | Courtot jean | bât |
| | | 1393 | id | id |
| | | 1395 | Courtot étienne | cour |
| | | 1397 | id | id |
| | | 1399 | Courtot jean | bât |
| | | 1401 | id | id |
| | | 1403 | Courtot étienne | cour |
| | | 1405 | id | id |
| | | 1407 | Courtot jean | bât |
| | | 1409 | id | id |
| | | 1411 | Courtot étienne | cour |
| | | 1413 | id | id |
| | | 1415 | Courtot jean | bât |
| | | 1417 | id | id |
| | | 1419 | Courtot étienne | cour |
| | | 1421 | id | id |
| | | 1423 | Courtot jean | bât |
| | | 1425 | id | id |
| | | 1427 | Courtot étienne | cour |
| | | 1429 | id | id |
| | | 1431 | Courtot jean | bât |
| | | 1433 | id | id |
| | | 1435 | Courtot étienne | cour |
| | | 1437 | id | id |
| | | 1439 | Courtot jean | bât |
| | | 1441 | id | id |
| | | 1443 | Courtot étienne | cour |
| | | 1445 | id | id |
| | | 1447 | Courtot jean | bât |
| | | 1449 | id | id |
| | | 1451 | Courtot étienne | cour |
| | | 1453 | id | id |
| | | 1455 | Courtot jean | bât |
| | | 1457 | id | id |
| | | 1459 | Courtot étienne | cour |
| | | 1461 | id | id |
| | | 1463 | Courtot jean | bât |
| | | 1465 | id | id |
| | | 1467 | Courtot étienne | cour |
| | | 1469 | id | id |
| | | 1471 | Courtot jean | bât |
| | | 1473 | id | id |
| | | 1475 | Courtot étienne | cour |
| | | 1477 | id | id |
| | | 1479 | Courtot jean | bât |
| | | 1481 | id | id |
| | | 1483 | Courtot étienne | cour |
| | | 1485 | id | id |
| | | 1487 | Courtot jean | bât |
| | | 1489 | id | id |
| | | 1491 | Courtot étienne | cour |
| | | 1493 | id | id |
| | | 1495 | Courtot jean | bât |
| | | 1497 | id | id |
| | | 1499 | Courtot étienne | cour |
| | | 1501 | id | id |
| | | 1503 | Courtot jean | bât |
| | | 1505 | id | id |
| | | 1507 | Courtot étienne | cour |
| | | 1509 | id | id |
| | | 1511 | Courtot jean | bât |
| | | 1513 | id | id |
| | | 1515 | Courtot étienne | cour |
| | | 1517 | id | id |
| | | 1519 | Courtot jean | bât |
| | | 1521 | id | id |
| | | 1523 | Courtot étienne | cour |
| | | 1525 | id | id |
| | | 1527 | Courtot jean | bât |
| | | 1529 | id | id |
| | | 1531 | Courtot étienne | cour |
| | | 1533 | id | id |
| | | 1535 | Courtot jean | bât |
| | | 1537 | id | id |
| | | 1539 | Courtot étienne | cour |
| | | 1541 | id | id |
| | | 1543 | Courtot jean | bât |
| | | 1545 | id | id |
| | | 1547 | Courtot étienne | cour |
| | | 1549 | id | id |
| | | 1551 | Courtot jean | bât |
| | | 1553 | id | id |
| | | 1555 | Courtot étienne | cour |
| | | 1557 | id | id |
| | | 1559 | Courtot jean | bât |
| | | 1561 | id | id |
| | | 1563 | Courtot étienne | cour |
| | | 1565 | id | id |
| | | 1567 | Courtot jean | bât |
| | | 1569 | id | id |
| | | 1571 | Courtot étienne | cour |
| | | 1573 | id | id |
| | | 1575 | Courtot jean | bât |
| | | 1577 | id | id |
| | | 1579 | Courtot étienne | cour |
| | | 1581 | id | id |
| | | 1583 | Courtot jean | bât |
| | | 1585 | id | id |
| | | 1587 | Courtot étienne | cour |
| | | 1589 | id | id |
| | | 1591 | Courtot jean | bât |
| | | 1593 | id | id |
| | | 1595 | Courtot étienne | cour |
| | | 1597 | id | id |
| | | 1599 | Courtot jean | bât |
| | | 1601 | id | id |
| | | 1603 | Courtot étienne | cour |
| | | 1605 | id | id |
| | | 1607 | Courtot jean | bât |
| | | 1609 | id | id |
| | | 1611 | Courtot étienne | cour |
| | | 1613 | id | id |
| | | 1615 | Courtot jean | bât |
| | | 1617 | id | id |
| | | 1619 | Courtot étienne | cour |
| | | 1621 | id | id |
| | | 1623 | Courtot jean | bât |
| | | 1625 | id | id |
| | | 1627 | Courtot étienne | cour |
| | | 1629 | id | id |
| | | 1631 | Courtot jean | bât |
| | | 1633 | id | id |
| | | 1635 | Courtot étienne | cour |
| | | 1637 | id | id |
| | | 1639 | Courtot jean | bât |
| | | 1641 | id | id |
| | | 1643 | Courtot étienne | cour |
| | | 1645 | id | id |
| | | 1647 | Courtot jean | bât |
| | | 1649 | id | id |
| | | 1651 | Courtot étienne | cour |
| | | 1653 | id | id |
| | | 1655 | Courtot jean | bât |
| | | 1657 | id | id |
| | | 1659 | Courtot étienne | cour |
| | | 1661 | id | id |
| | | 1663 | Courtot jean | bât |
| | | 1665 | id | id |
| | | 1667 | Courtot étienne | cour |
| | | 1669 | id | id |
| | | 1671 | Courtot jean | bât |
| | | 1673 | id | id |
| | | 1675 | Courtot étienne | cour |
| | | 1677 | id | id |
| | | 1679 | Courtot jean | bât |
| | | 1681 | id | id |
| | | 1683 | Courtot étienne | cour |
| | | 1685 | id | id |
| | | 1687 | Courtot jean | bât |
| | | 1689 | id | id |
| | | 1691 | Courtot étienne | cour |
| | | 1693 | id | id |
| | | 1695 | Courtot jean | bât |
| | | 1697 | id | id |
| | | 1699 | Courtot étienne | cour |
| | | 1701 | id | id |
| | | 1703 | Courtot jean | bât |
| | | 1705 | id | id |
| | | 1707 | Courtot étienne | cour |
| | | 1709 | id | id |
| | | 1711 | Courtot jean | bât |
| | | 1713 | id | id |
| | | 1715 | Courtot étienne | cour |
| | | 1717 | id | id |
| | | 1719 | Courtot jean | bât |
| | | 1721 | id | id |
| | | 1723 | Courtot étienne | cour |
| | | 1725 | id | id |
| | | 1727 | Courtot jean | bât |
| | | 1729 | id | id |
| | | 1731 | Courtot étienne | cour |
| | | 1733 | id | id |
| | | 1735 | Courtot jean | bât |
| | | 1737 | id | id |
| | | 1739 | Courtot étienne | cour |
| | | 1741 | id | id |
| | | 1743 | Courtot jean | bât |
| | | 1745 | id | id |
| | | 1747 | Courtot étienne | cour |
| | | 1749 | id | id |
| | | 1751 | Courtot jean | bât |
| | | 1753 | id | id |
| | | 1755 | Courtot étienne | cour |
| | | 1757 | id | id |
| | | 1759 | Courtot jean | bât |
| | | 1761 | id | id |
| | | 1763 | Courtot étienne | cour |
| | | 1765 | id | id |
| | | 1767 | Courtot jean | bât |
| | | 1769 | id | id |
| | | 1771 | Courtot étienne | cour |
| | | 1773 | id | id |
| | | 1775 | Courtot jean | bât |
| | | 1777 | id | id |
| | | 1779 | Courtot étienne | cour |
| | | 1781 | id | id |
| | | 1783 | Courtot jean | bât |
| | | 1785 | id | id |
| | | 1787 | Courtot étienne | cour |
| | | 1789 | id | id |
| | | 1791 | Courtot jean | bât |
| | | 1793 | id | id |
| | | 1795 | Courtot étienne | cour |
| | | 1797 | id | id |
| | | 1

- 3 -

MINISTÈRE
DE L'INTÉRIEUR

DÉPARTEMENT
DE L'YONNE

ARRONDISSEMENT
d AVALLON

AGENCE
d AVALLON

COMMUNE
d THORY

M Mathieu
Agent-Voyer cantonal

M Gauneau
Agent-Voyer d'arrondissement

M Minne
Agent-Voyer en chef

Voirie Urbaine
~~SERVICE VICINAL~~

~~CHEMIN~~ ~~N°~~

~~d~~ ~~à~~

Projet de Modification des alignements
et avant- PROJET De création
d'une place publique au centre du Village de Thory
~~sur une longueur de~~ ~~et une largeur de~~ ~~mètres~~
~~non compris talus, fossés, banquettes ou autres ouvrages accessoires.~~

Extrait du plan d'alignement
et Plan parcellaire

ÉCHELLE DE 0.005 par mètre ($\frac{1}{200}$)

Vu et

Auxerre, le 191
*Le Préfet de l'Yonne,*

Dressé par l'Agent-Voyer cantonal soussigné.
A Avallon, le 7 Décembre 1912.

Vu et vérifié par l'Agent-Voyer d'arrondissement soussigné.
A Avallon, le 9 Décembre 1912.

Vu pour être annexé à la délibération de la commission départementale en date de ce jour.
Auxerre, le 191
*Le Secrétaire,* *Le Président,*

Présenté par l'Agent-Voyer en chef soussigné.
Auxerre, le

1500 W 415 / 1

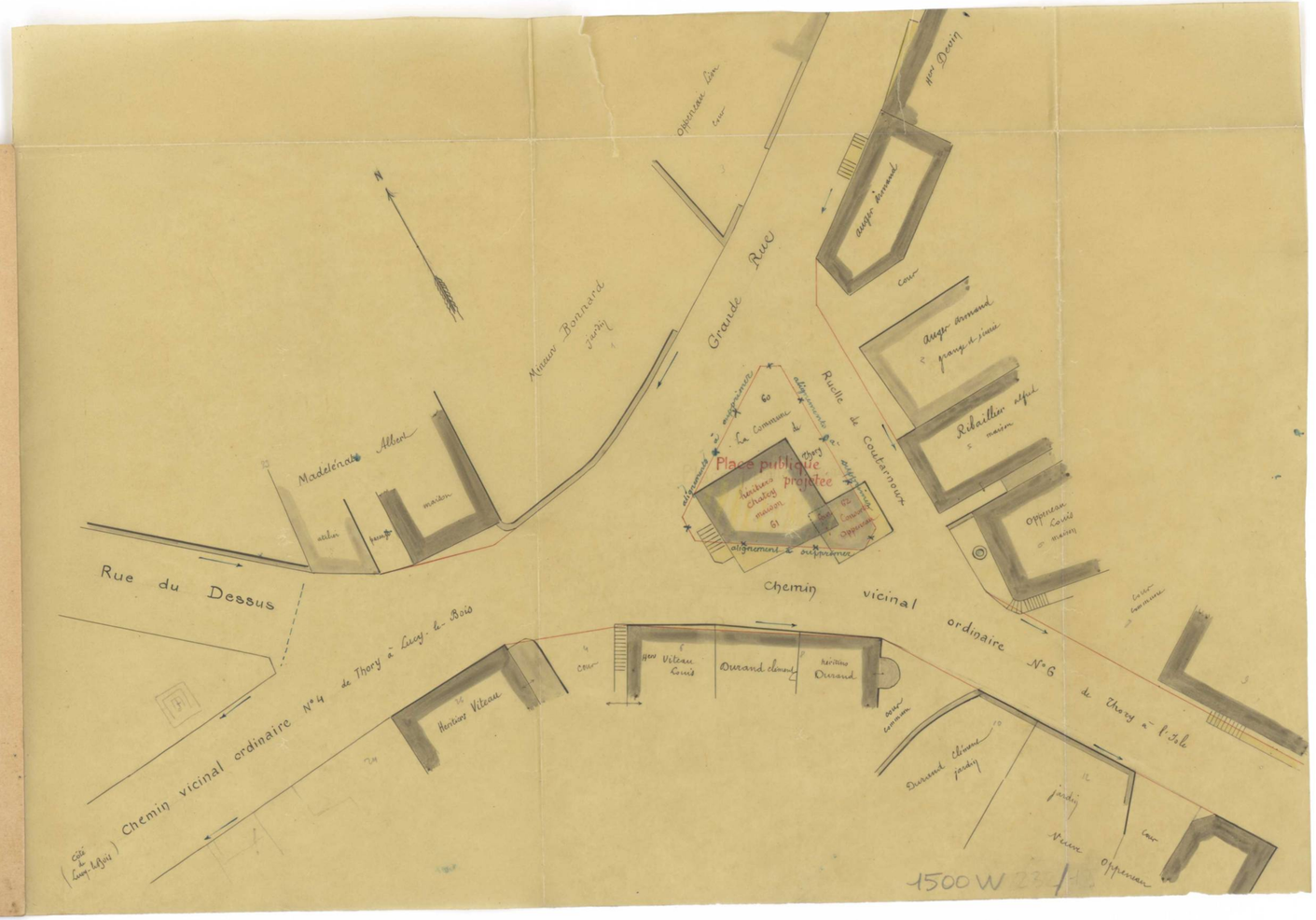


1500 W 232 / 13

DÉPARTEMENT

de

L'YONNE.

ARRONDISSEMENT

d^e Avallon.

SERVICE VICINAL.

CANTON

d^e Avallon.

COMMUNE

DE

# LEVAULT-DE-LUGNY.

## PLAN D'ALIGNEMENT.

AUXERRE, TYPOGRAPHIE CH. GALLOT.

1500 W 433/1

# PROCÈS-VERBAL DU TRACÉ DES ALIGNEMENTS.

## Commune de Levault.

| NOMS DES RUES. | INDICATION DES ALIGNEMENTS. — COTÉ DROIT. | INDICATION DES ALIGNEMENTS. — COTÉ GAUCHE. | LARGEURS ADOPTÉES. |
|---|---|---|---|
| Chemin de moyenne comm.on N.° 51. | 1.° Ligne parallèle à l'alig.t opposé à 8.m de distance | 1.° Limite du N.° 1.er conservée. | 8.m |
| | 2.° id | 2.° 1.re partie du N.° 3 conservée. | 8.m |
| | 3.° id | 3.° Ligne Droite entre l'angle situé sur le parement du N.° 3 et le 1.er angle du N.° 5. | |
| | 4.° id | 4.° Façade du N.° 5 Conservée. | 8.m |
| | 5.° id | 5.° Parement du N.° 7 conservé et prolongé jusqu'à la ruelle des Vignes. | 8.m |
| | 6.° Ligne Droite entre l'extrémité de l'alig.t précédent et un point situé à 3.m en retraite sur la 2.e face latérale du N.° 9. | 6.° Façade du N.° 11 Conservée. | |
| | 7.° Ligne Droite entre ce point et l'angle rentrant formé par la façade du N.° 12. | 7.° Ligne Droite entre l'angle formé par la limite des N.os 11 et 13 et un point situé en face l'extrémité de l'alig.t opposé à 8.m De distance. | 8.m |
| | 8.° Ligne Droite entre cet angle et un autre angle rentrant sur le N.° 16. | 8.° Ligne Droite entre l'extrémité de l'alig.t précédent et le 1.er angle rentrant situé sur la façade du N.° 19. | 8.m |
| | 9.° Pans coupés déterminés comme au plan | 9.° Ligne Droite entre cet angle et le 1.er angle rentrant du N.° 21, se prolongeant comme au plan. | |
| | 10.° Ligne parallèle à l'alig.t opposé à 8.m de distance. | 10.° Limite des N.os 29 et 31 conservée. | |
| | 11.° Façade du N.° 34 conservée et prolongée comme au plan. | 11.° Ligne Droite entre le 1.er angle du N.° 33 et un point situé entre la limite des N.os 43 et 45 à 8.m De l'alig.t opposé. | 8.m |
| | 12.° Ligne Droite partant de la limite des N.os 34 et 36 et aboutissant en retraite sur la 1.re face latérale du N.° 38 | 12.° Ligne parallèle à l'alig.t opposé à 8.m de distance. | 8.m |
| | 13.° Parement du N.° 44 conservé et prolongé jusqu'à la face latérale du N.° 38. | 13.° id | 8.m |
| | 14.° Ligne Droite entre le 1.er angle du N.° 46 et un point situé sur la Rue de la Gauderie à 7.m De l'alig.t opposé. | 14.° id | 8.m |
| | 15.° Ligne parallèle à l'alig.t opposé à 8.m De distance. | 15.° id | 8.m |
| | 16.° Ligne Droite entre l'extrémité de l'alignement précédent et le 2.e angle du N.° 70. | 16.° Ligne Droite entre le 2.e angle du N.° 61 et le 2.e angle du N.° 81, se prolongeant comme au plan. | 8.m |
| | 17.° Ligne Droite entre cet angle et le 1.er angle du N.° 78. | 17.° Limite actuelle des N.os 83, 85, 87, 89, 91 et 93 conservée. | |
| | 18.° Ligne Droite entre cet angle et le dernier angle du N.° 80. | | |
| | 19.° Limite actuelle des N.os 82, 84, 86 et 88 conservée. | | |
| Ruelle de la Rivière. | 1.° Ligne Droite entre le 1.er angle du N.° 2 et le 2.e angle du N.° 8, se prolongeant comme au plan | 1.° Ligne parallèle à l'alig.t opposé à 4.m de distance. | 4.m „ |
| Ruelle des Vignes. | 1.° Ligne parallèle à l'alig.t opposé à 6.m de distance | 1.° Façade et parement des N.os 1 et 3 conservés. | 6.m „ |
| Rue de Vermoiron | 1.° Façade du N.° 2 conservée et prolongée comme au plan. | 1.° Façade et parement des N.os 1 et 3 conservés | |
| | 2.° 1.re façade du N.° 4 Conservée | 2.° 1.re partie du N.° 5 Conservée. | |
| | 3.° Ligne Droite entre le 1.er angle du N.° 8 passant à 7.m du 1.er angle du Pignon de l'église, et se prolongeant | 3.° Ligne parallèle à l'alig.t opposé à 7.m de distance. | 7.m |

| NOMS DES RUES | INDICATION DES ALIGNEMENTS. — COTÉ DROIT. | INDICATION DES ALIGNEMENTS. — COTÉ GAUCHE. | LARGEURS ADOPTÉES. |
|---|---|---|---|
| | jusqu'à la 2.e face latérale du N.° 12 | | |
| | 4.° Ligne parallèle à l'alig.t opposé à 7.m de distance. | 4.° Ligne Droite entre l'extrémité de l'alignement précédent et un point situé sur le parement latéral du N.° 7 à la rencontre de l'alignement suivant. | 7.m |
| | 5.° id | 5.° Ligne Droite entre le 1.er angle rentrant du N.° 7 et le 2.e angle saillant du N.° 11. | 7.m |
| | 6.° 4 lignes parallèles aux alignements opposés à 7.m de distance. | 6.° Surplus du N.° 11 Conservé. | |
| Rue de la Gauderie. | 1.° Ligne parallèle à l'alig.t opposé à 7.m de distance. | 1.° Ligne Droite entre le 1.er angle du N.° 1 et un point situé sur le N.° 13 comme au plan. | |
| | 2.° Ligne Droite entre l'extrémité de l'alig.t précédent et le dernier angle du N.° 14. | 2.° Surplus du N.° 13 Conservé. | |
| | 3.° Parement du N.° 16 Conservé. | | |
| Rue du Pâtis. | 1.° Ligne Droite partant du 1.er angle du N.° 2 et aboutissant en face l'extrémité de l'alignement opposé à 6.m de distance. | 1.° Ligne Droite entre le 1.er angle du N.° 1 et un point situé sur le N.° 13, comme au plan. | 6.m |
| | 2.° Ligne Droite entre l'extrémité de l'alignement précédent et un angle saillant du N.° 6 (Voir le plan). | 2.° Façade et Parement des N.os 9, 11, 13, 15 et 17 conservés. | |
| | 3.° Ligne parallèle à l'alignement opposé à 6.m de distance. | 3.° Ligne Droite entre le 2.e angle du N.° 17 et le 2.e angle du N.° 21 | |
| | 4.° id | 4.° 2 pans coupés disposés comme au plan. | 6.m |
| | 5.° id | 5.° façade du N.° 25 Conservée. | |
| | 6.° Ligne Droite entre l'extrémité de l'alignement précédent et un point situé en face la 2.e limite du N.° 14 à 6.m de l'alignement opposé. | 6.° Ligne Droite entre la limite des N.os 25 et 27 et un point déterminé par l'alig.t suivant sur la face latérale du N.° 27. | |
| | 7.° Ligne parallèle à l'alig.t opposé à 6.m de distance. | 7.° Façade du N.° 31 conservée et prolongée jusqu'à la face latérale du N.° 27 | 6.m |
| | 8.° id | 8.° Parement du N.° 33 conservé. | 6.m |
| | 9.° id | 9.° façade du N.° 35 en partie conservée. | |
| | 10.° Surplus du N.° 24 conservé jusqu'à l'angle saillant. | 10.° Ligne parallèle à l'alig.t opposé à 6.m de distance. | 6.m |
| | 11.° Alignement déterminé comme au plan. | 11.° id | 6.m |
| Sentier de la Rivière. | 1.° Ligne Droite entre le 1.er angle du N.° 8 et un point situé à l'extrémité de l'alig.t opposé à 6.m de distance. | 1.° Parement du N.° 1 Conservé. | |
| Rue de la Cour Troblot | 1.° Trois pans coupés déterminés comme au plan. | | |
| | 2.° Limites actuelles des N.os 6, 8, 10, 12, 14 et 16 conservées et régularisées comme au plan. | 1.° Deux lignes parallèles aux alignements opposés à 7.m de distance. | 7.m |
| | | 2.° Limites actuelles des N.os 21, 23, 25 et 27 conservées et régularisées comme au plan. | |

433/2

# PROCÈS-VERBAL DU TRACÉ DES ALIGNEMENTS.

| NOMS DES RUES. | INDICATION DES ALIGNEMENTS. COTÉ DROIT. | INDICATION DES ALIGNEMENTS. COTÉ GAUCHE. | LARGEURS ADOPTÉES. |
|---|---|---|---|
| | *Hameau de* | **Vermoiron.** | |
| Rue du Dessous | 1° Ligne droite parallèle à l'alignement opposé à 7m de distance. | 1° Ligne droite entre le 1er angle du N°3 et le dernier angle du N°11, se prolongeant de part et d'autre | 7m |
| | 2° id | 2° Ligne droite entre l'extrémité de l'alig.t précédent et le dernier angle du N°19, se prolongeant comme au plan. | 7m |
| | 3° Pan coupé comme au plan. | 3° Pan coupé comme au plan. | |
| | 4° Ligne droite partant de l'extrémité du pan coupé et aboutissant au 1er angle du mur rentrant du N°32. | 4° Ligne parallèle à l'alignement opposé à 7m de distance. | 7m |
| | 5° Mur rentrant conservé. | | |
| | 6° Alignement déterminé comme au plan. | 5° Ligne droite entre le 1er angle du N°23 | |
| | 7° Parement du N°36 en partie conservé ainsi que le N°38 | et un point situé en face la 2e limite du N° 38 à 7m de l'alig.t opposé. | 7m |
| | 8° Ligne droite entre la limite des N°s 38 et 40 et le 1er angle du N° 46. | 6° Ligne parallèle à l'alignement à 7m de distance. | |
| | 9° Ligne parallèle à l'alig.t opposé à 7m de distance. | 7° Ligne droite entre l'extrémité de l'alignement précédent et le 1er angle saillant de la façade du N°41 | |
| | 10° id | 8° Ligne droite entre cet angle et le 1er angle du N°59. | |
| | 11° Ligne droite entre l'extrémité de l'alignement précédent et le 1er angle du N°70 | 9° Parement du N°59 conservé. | |
| | 12° Ligne droite entre cet angle et le 1er angle du N°74 | 10° Ligne droite entre le 1er angle du N°61 et le 1er angle du N°69. | |
| | 13° Parement du N°74 conservé et prolongé. | 11° Parement des N°s 69 et 71 conservé. | |
| | | 12° Ligne droite entre le dernier angle du N° 71 et le dernier angle du N°79 se prolongeant. | |
| | | 13° Ligne Droite entre le 2e angle du N°83 et le 1er angle du N°87 | |
| | 14° Ligne parallèle à l'alignement opposé à 7m de distance. | 14° Ligne Droite entre cet angle et le 1er angle du N°91. | 7m |
| | 15° id | 15° Parement du N°91 conservé. | 7m |
| Ruelle de la Riolle. | 1° Alignements déterminés comme au plan | 1° Alignements déterminés comme au plan | 4m |
| Ruelle des Pigeonneaux. | 1° Quatre lignes parallèles aux alignements opposés à 5m de distance. | 1° Façade et parement conservés et régularisés comme au plan. | 5m |
| Rue du Moulin. | | 1° Parement du N°1 Conservé. | |
| | 1° Ligne parallèle à l'alignement opposé à 5m de distance. | 2° Ligne droite entre le 1er angle du N°3 et le 2e angle du N°7. | 5m |
| | 2° Ligne droite entre l'extrémité de l'alig.t précédent et le 1er angle rentrant situé sur le N°8. | 3° Ligne parallèle à l'alignement opposé à 5m de distance | 5m |
| | 3° Surplus du N°8 conservé. | 4° id | 5m |
| Rue du Dessus. | 1° Ligne parallèle à l'alignement opposé à 6m de distance. | 1° Ligne droite entre le 1er angle du N°1 et le 1er angle du N°13. | 6m |
| | 2° id | 2° Ligne droite entre cet angle et le 1er angle du N°35 | 6m |
| | 3° Trois pans coupés comme au plan. | 3° Trois pans coupés comme au plan | |
| | 4° Ligne parallèle à l'alig.t opposé à 6m de distance | 4° Parement des N°s 41, 43 et 45 conservé et prolongé | 6m |

| NOMS DES RUES | INDICATION DES ALIGNEMENTS. COTÉ DROIT. | INDICATION DES ALIGNEMENTS. COTÉ GAUCHE. | LARGEURS ADOPTÉES. |
|---|---|---|---|
| | | comme au plan | |
| | 5° Pan coupé comme au plan. | 5° Pan coupé comme au plan | |
| | 6° Ligne parallèle à l'alignement opposé à 6m de distance. | 6° Ligne droite entre le 1er angle du N°51 et le dernier angle du N°63. | 6m |
| Ruelle du Goulot | 1° Ligne parallèle à l'alignement opposé à 5m De distance. | 1° Ligne droite entre le 1er angle rentrant du N°1 et le 2e angle rentrant du même N° | 5m |
| | 2° id | 2° 2e partie du N°1 conservé et prolongé comme au plan | 5m |
| | 3° Parement du N°8 conservé. | 3° Ligne droite partant à 5m de l'alignement opposé et aboutissant au dernier angle du N°5. | 5m |
| | 4° Façade du N°10 conservée. | | |
| Rue de la Figeante. | 1° Ligne parallèle à l'alignement opposé à 7m de distance. | 1° Ligne droite entre le 1er angle du N°1 et un point situé en retraite sur la limite des N°s 5 et 7 | 7m |
| | 2° Ligne droite entre l'extrémité de l'alig.t précédent et le 1er angle du N°14. | 2° Ligne parallèle à l'alig.t opposé à 7m de distance. | 7m |
| | 3° Façade et parement des N°s 14. 16. 18 et 20 conservés et prolongés comme au plan. | 3° id | 7m |
| Rue | 1° Alignement comme au plan | | |
| | 2° façade du N°4 conservée. | 1° Ligne parallèle à l'alig.t opposé à 6m de distance. | 6m |
| | 3° Ligne droite entre le 2e angle du N°4 et le dernier angle du N°20 | | |
| | 4° Ligne droite entre cet angle et le 1er angle du N°28 | 2° id | 6m |
| | 5° Ligne droite entre cet angle et le dernier angle du N°32 | 3° Parement des N°s 11, 13, 15, 17, 19 et 21 conservé et prolongé comme au plan. | |
| | 6° Ligne droite entre cet angle et le dernier angle du N°38 | | |

433/3

# PROCÈS-VERBAL DU TRACÉ DES ALIGNEMENTS.

| NOMS DES RUES. | INDICATION DES ALIGNEMENTS. COTÉ DROIT. | INDICATION DES ALIGNEMENTS. COTÉ GAUCHE. | LARGEURS ADOPTÉES. |
|---|---|---|---|
| | **Hameau de Valloux** | | |
| Rue Claude. | 1° Ligne droite entre le 1er angle rentrant situé sur le N° 9 et un point situé comme au plan à 8m de l'alignement opposé | 1° Limite du N° 1er conservée et prolongée jusqu'en face la limite des N°s 3 et 5 | |
| | 2° Ligne droite entre l'extrémité de l'alignt précédent et le 1er angle du N° 10 | 2° Ligne droite entre l'extrémité de l'alignement précédent et le 1er angle du N° 9 | |
| | 3° Ligne droite entre cet angle et le 1er angle du N° 26 | 3° Ligne droite entre cet angle et le 1er angle du N° 13. | |
| | 4° Ligne parallèle à l'alignement opposé à 7m de distance, | 4° Parement du N° 13 conservé. | |
| | 5° id | 5° Ligne droite partant à 7m de l'alignement opposé, passant au 1er angle saillant du N° 25 et se prolongeant jusqu'en face de la 1re limite du N° 27. | |
| | 6° id | 6° Ligne droite entre l'extrémité de l'alignement précédent et le 1er angle du N° 45 | 7m |
| | 7° id | 7° Façade et parement des N°s 45 et 47 conservés | 7m |
| | | 8° Ligne droite entre le 1er angle du N° 49 et le 1er angle du N° 55 | 7m |
| | 8° Ligne droite entre l'extrémité de l'alignt précédent et l'angle saillant situé sur le N° 50 (voir le plan). | 9° Ligne droite entre cet angle et le 2e angle du N° 61 | 7m |
| | 9° Parement conservé. | 10° Façade et parement des N°s 63, 65, 67 et 69 conservés. | |
| Rue des Vignes. | 1° Ligne parallèle à l'alignement opposé à 8m de distance. | 1° Ligne droite entre le 1er angle du N° 1 et le 1er angle saillant situé sur le N° 3. | 8m |
| | 2° id | 2° Surplus du N° 3 conservé | 8m |
| | 3° id | 3° Parement du N° 8 conservé | 8m |
| Rue des Années. | 1° Ligne droite entre le 1er angle et le dernier angle du N° 2 | 1° Ligne droite partant du 1er angle saillant du N° 1 et aboutissant au dernier angle du N° 11. | |
| | 2° Ligne droite entre cet angle et le 1er angle du N° 6. | | |
| | 3° Ligne droite entre le 1er et le dernier angle du N° 6. | | |
| | 4° Ligne droite entre cet angle et le dernier angle du N° 12 | 2° Ligne parallèle à l'alignement opposé à 7m de distance. | 7m |
| | 5° Ligne droite entre le 1er angle du N° 13 et un point situé comme au plan | 3° id | 7m |
| Rue de l'Orme. | 1° Ligne parallèle à l'alignement opposé à 7m de distance. | 1° Façade et parement des N°s 1 et 3 conservés | 7m |
| | 2° Ligne droite entre l'extrémité de l'alignt précédent et le dernier angle du N° 22. | 2° Ligne droite entre le dernier angle du N° 3 et le dernier angle du N° 21 | |
| | 3° Ligne droite entre cet angle et un point situé en face l'extrémité de l'alignt opposé à 7m de distance. | 3° Parement du N° 23 conservé. | 7m |
| | 4° Ligne droite parallèle à l'alignement opposé à 7m de distance se prolongeant comme au plan. | 4° Ligne droite entre l'extrémité du N° 23 et le dernier angle du N° 31 se prolongeant | 7m |
| | 5° Ligne droite entre l'extrémité de l'alignt précédent et le 1er angle saillant situé sur le N° 46 | 5° Parement du N° 33 conservé. | |
| | 6° Surplus du N° 46 conservé. | | |

**Nota** : Tous les plans coupés seront disposés conformément aux indications du plan.

| NOMS DES RUES | INDICATION DES ALIGNEMENTS. COTÉ DROIT. | INDICATION DES ALIGNEMENTS. COTÉ GAUCHE. | LARGEURS ADOPTÉES. |
|---|---|---|---|

433/4

# PLAN GÉNÉRAL.

Vu et approuvé, conformément à notre arrêté en date de ce jour, le présent plan d'alignement comprenant Onze feuilles de détail.

A Auxerre, le 7 Janvier 1862

Le Maître des Requêtes, Préfet de l'Yonne.

Pour le Maître des Requêtes,
Préfet de l'Yonne, Chef du Cabinet,
Le Secrétaire général,

A. Lescuyer

Un certificat du 16 Juin 1928 du Maire atteste que l'arrêté d'approbation du plan d'alignement a été publié et affiché et classé avec ledit arrêté

Dressé par l'Agent-Voyer Cantonal soussigné.

A Avallon, le 186

Vérifié par l'Agent-Voyer d'Arrondissement.

Vu et présenté par l'Agent-Voyer en Chef,

L'Echelle du plan général est de 0m005 pour un mètre.

Celle des feuilles de détail est de 0m005 pour un mètre.

AUXERRE, TYPOGRAPHIE CH. GALLOT.

433/5

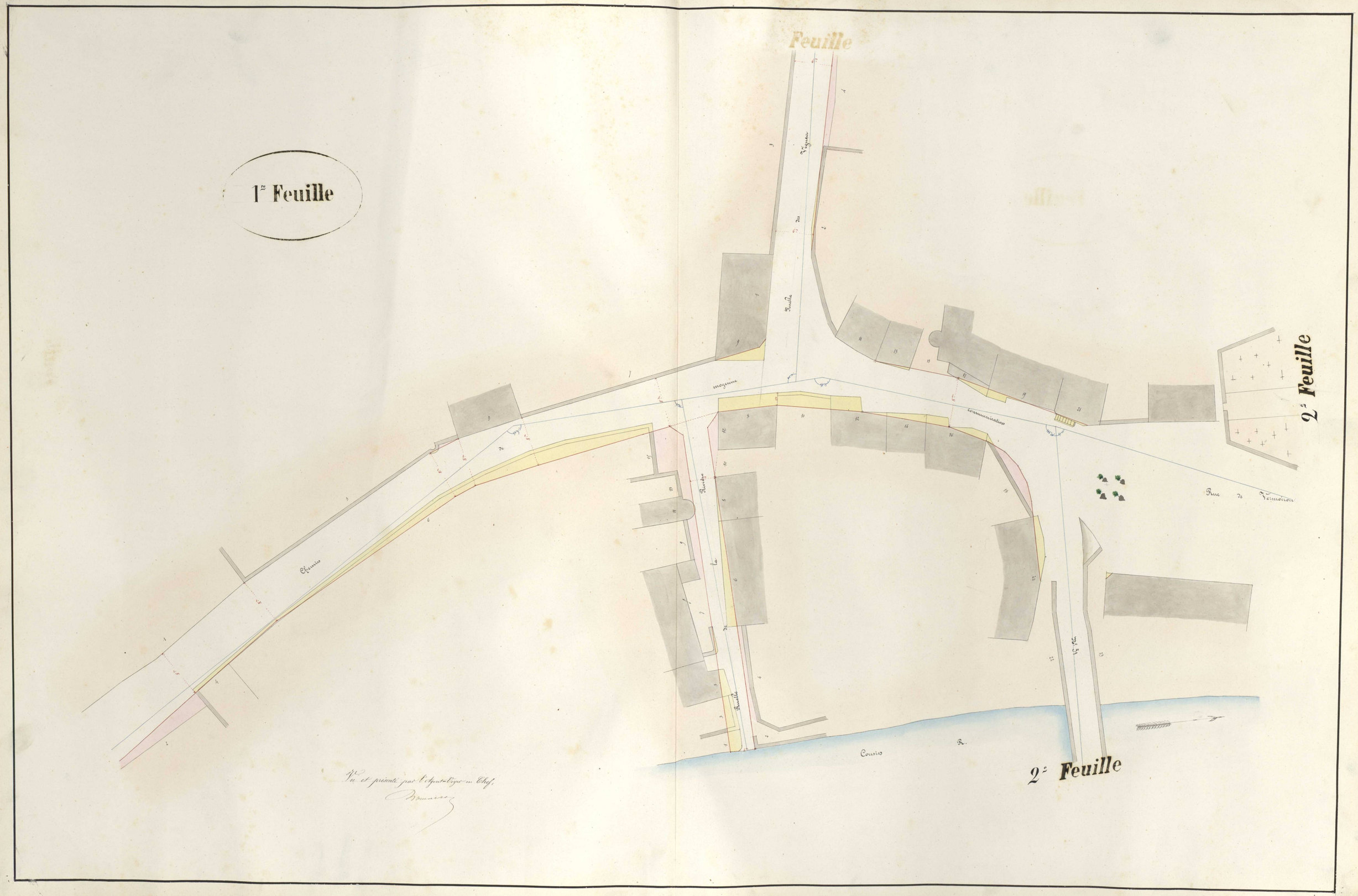
1re Feuille
Feuille
2e Feuille
2e Feuille
Chemin
Rue de Vermoiron
Cousin
R.
Vu et présenté par l'Agent-Voyer en Chef,

433/6

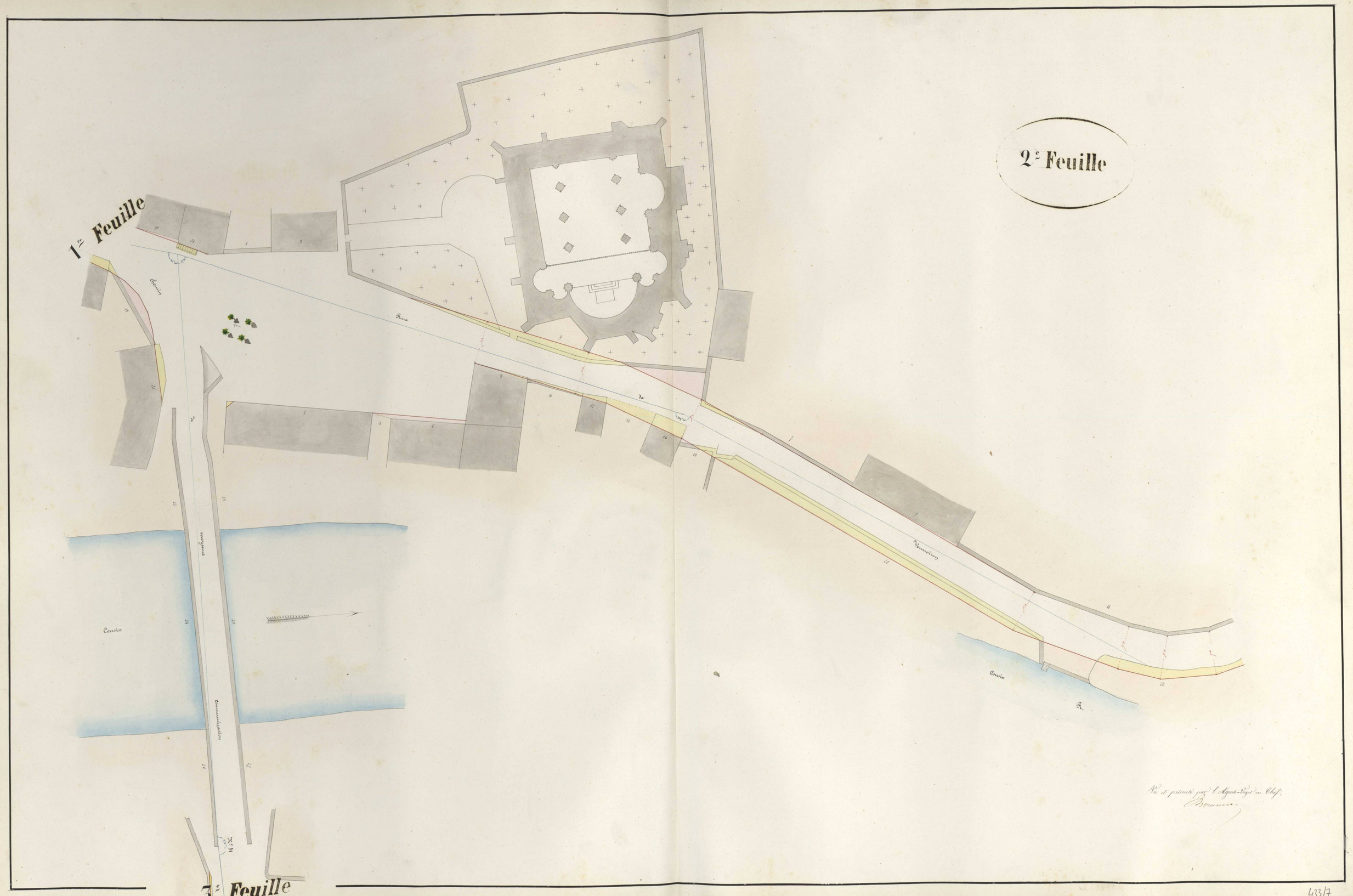


Vu et présenté par l'Agent-Voyer en Chef,
Bonnerie

433/7

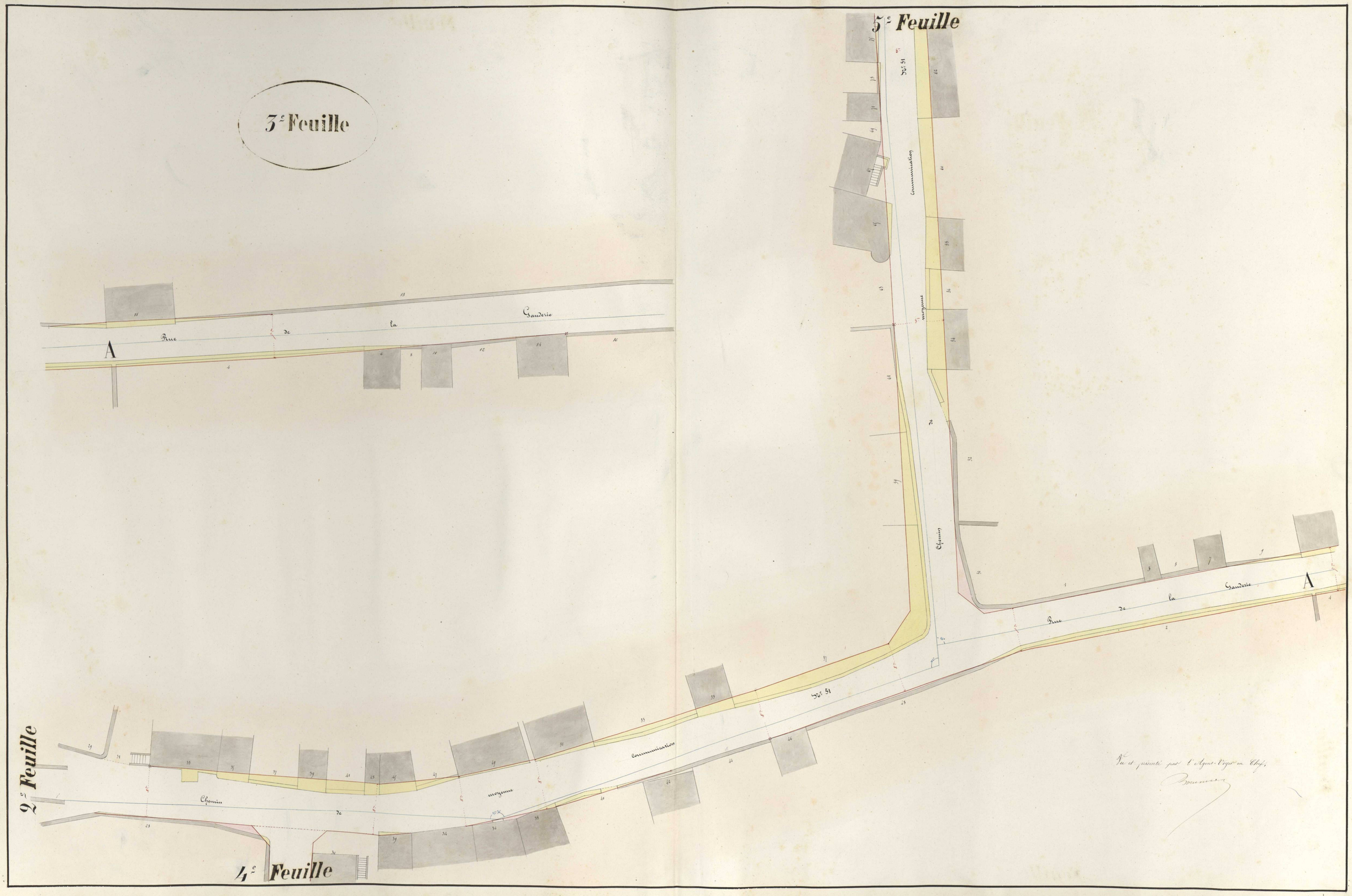
3e Feuille
5e Feuille
2e Feuille
4e Feuille
Rue de la Gauderie
A
Chemin de moyenne communication
No 51
Vu et présenté par l'Agent-Voyer en Chef,

433/8

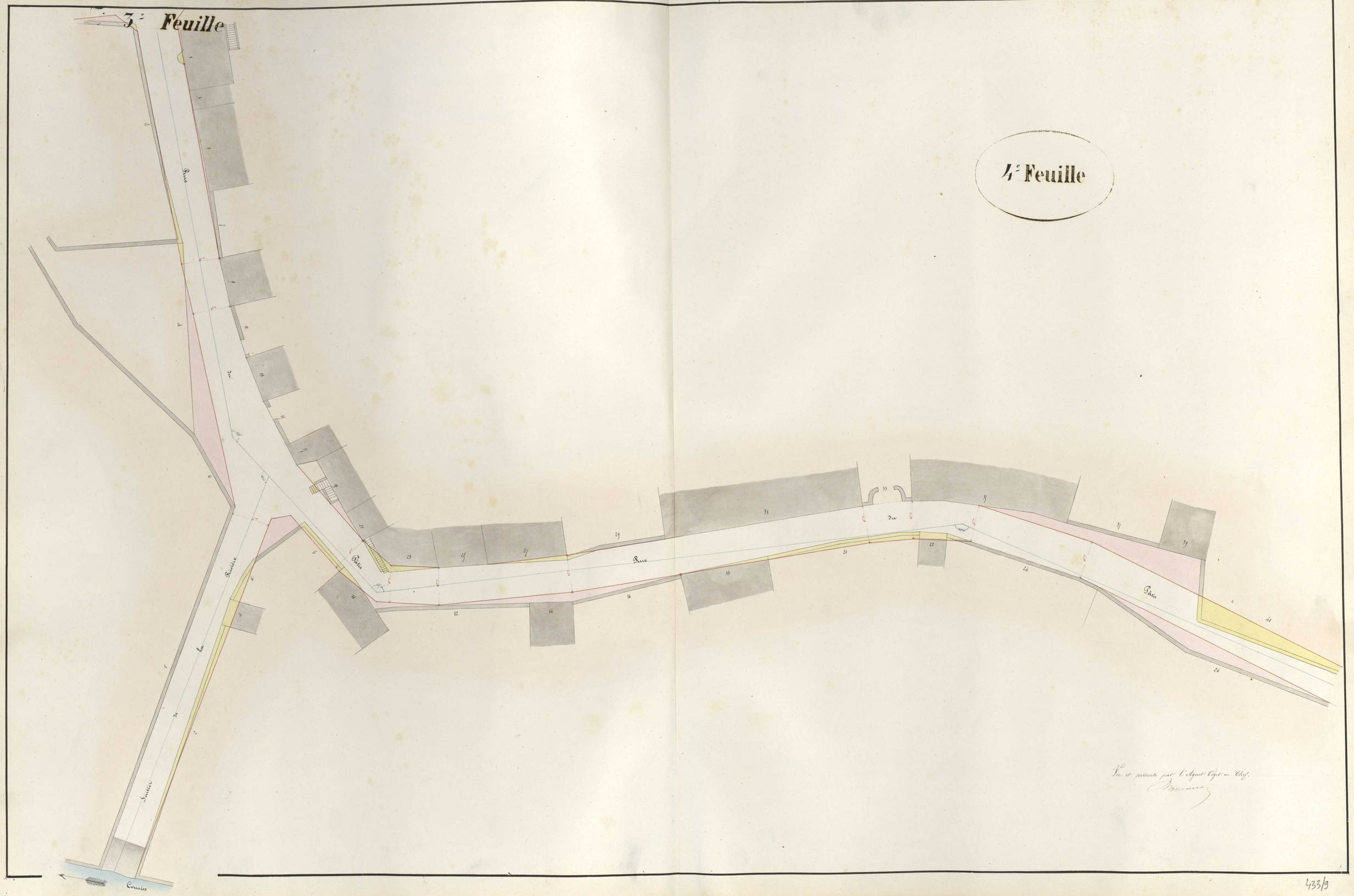
3e Feuille
4e Feuille
Rue
Rivière
Pâtis
Cousin
Vu et présenté par l'Agent Voyer en Chef.

433/9

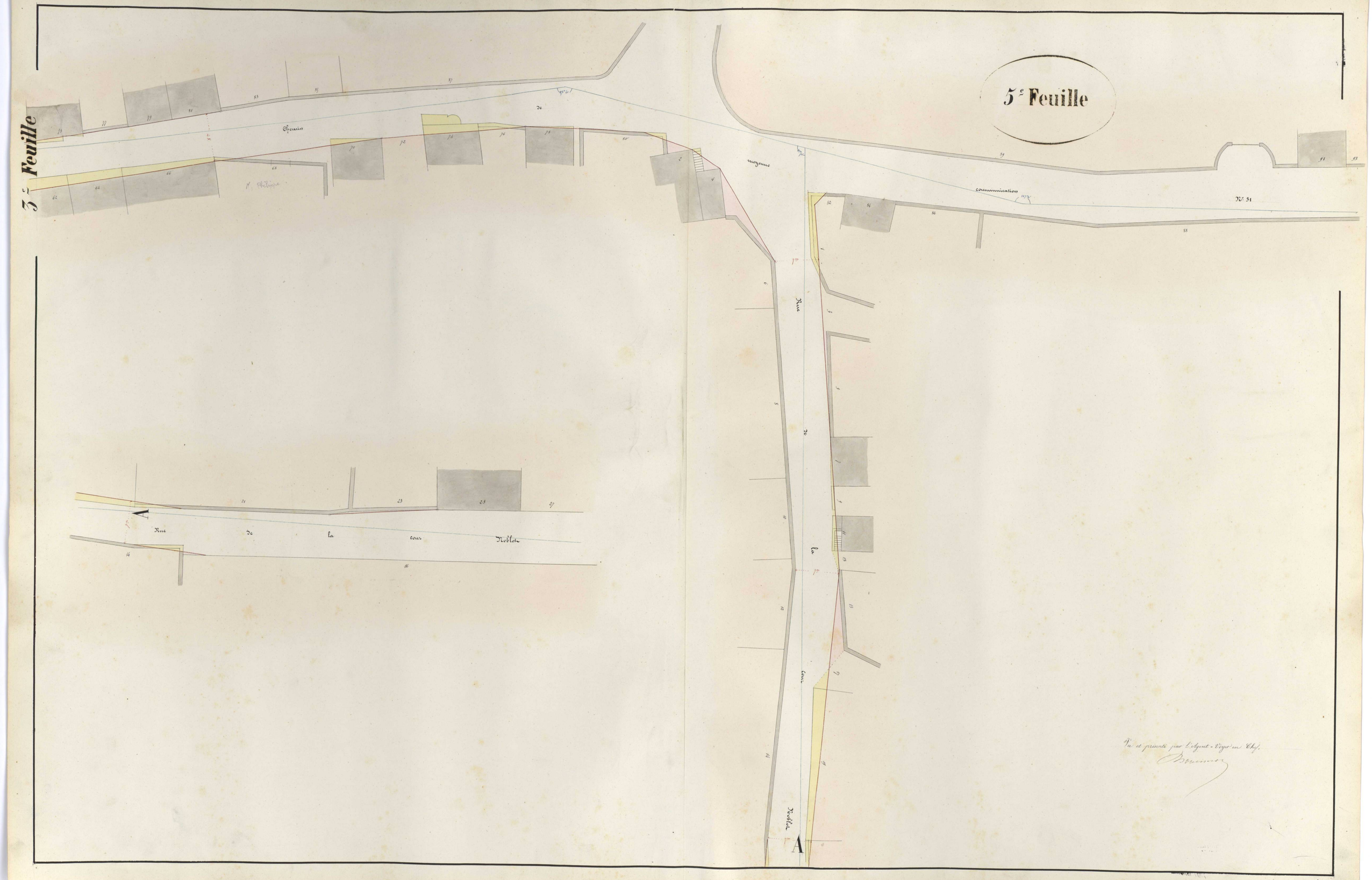
3e Feuille
5e Feuille
Chemin de moyenne communication
N° 51
Rue de la cour Noblot
A
Vu et présenté par l'Agent-Voyer en Chef,

433/10

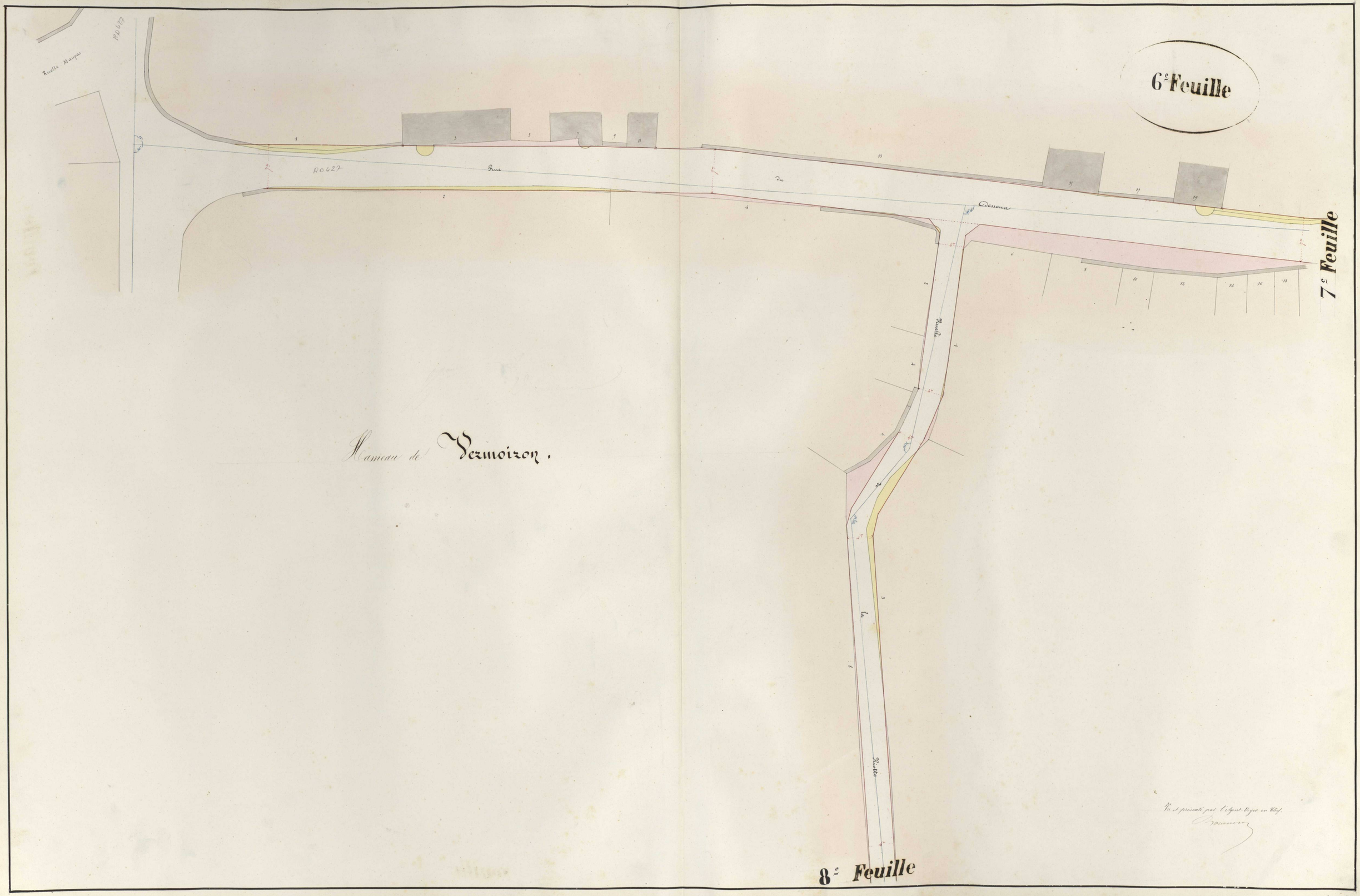
6e Feuille
7e Feuille
8e Feuille
Ruelle Maupas
RD427
Rue
Du
Dessous
Ruelle
Ruelle
Hameau de Vermoizon.
Va et présenté par l'Agent-Voyer en Chef.
Bourmeron

433/11

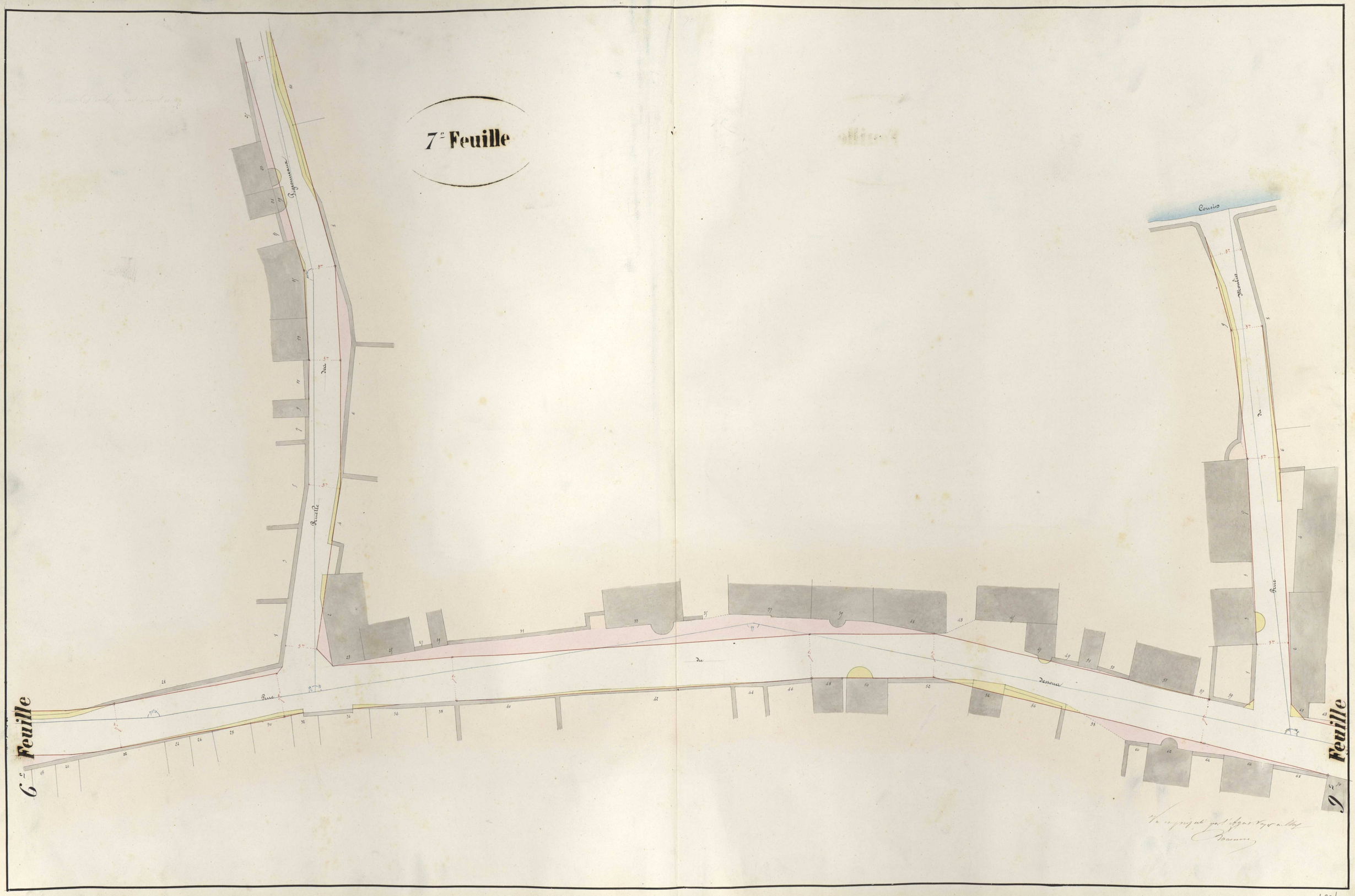
7e Feuille
6e Feuille
9e Feuille
Rue
Rue
Rue
Rue
du
du
Dessous
Cousin
Moulin

433/12




Vu et présenté par l'Agent-Voyer en Chef.

433/13

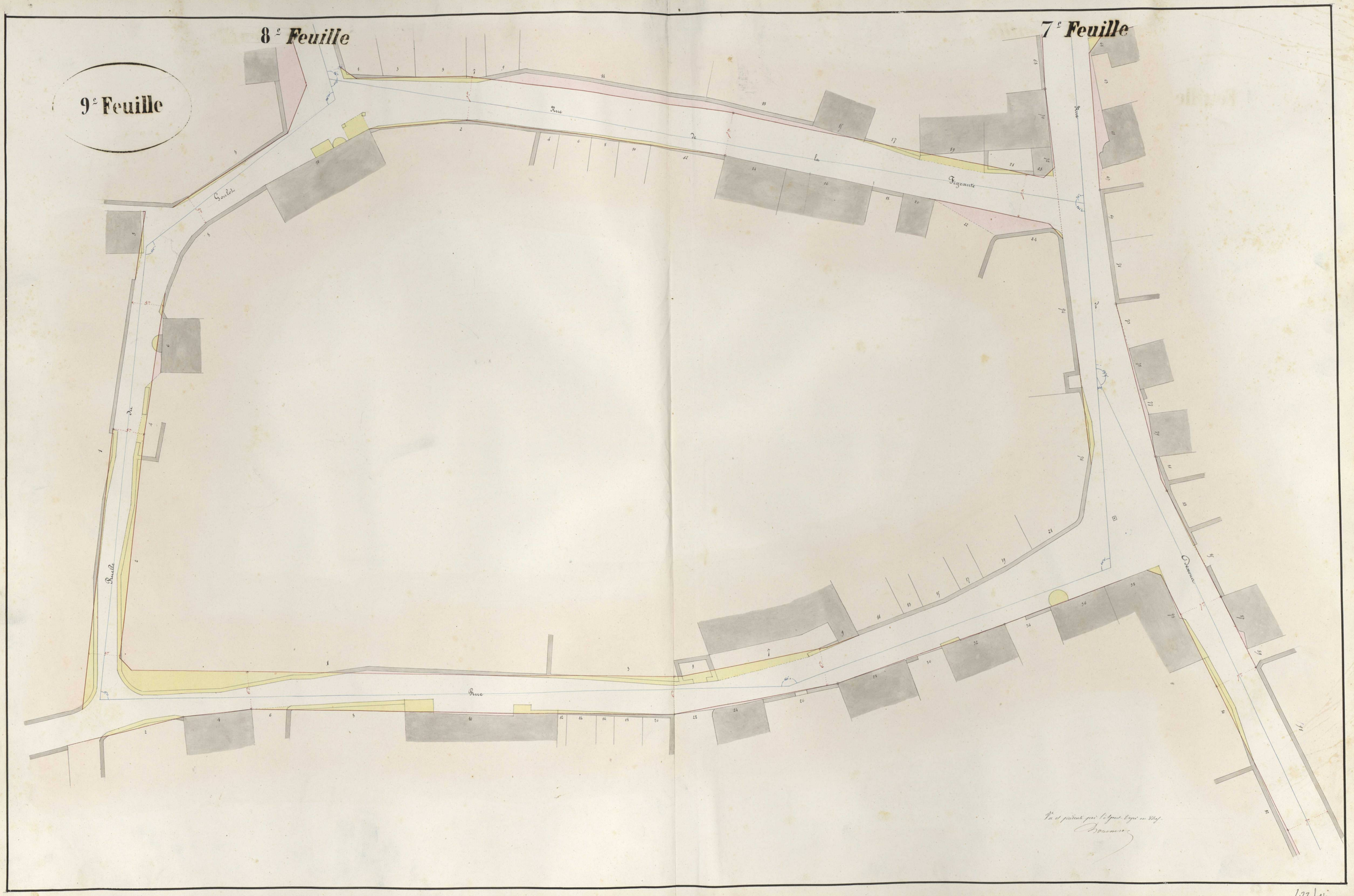
8e Feuille
7e Feuille
9e Feuille
Rue de la Figeante
Goulot
Rue
Rue de
Rue de
Rue
Vu et présenté par l'Agent Voyer en Chef.

433/14

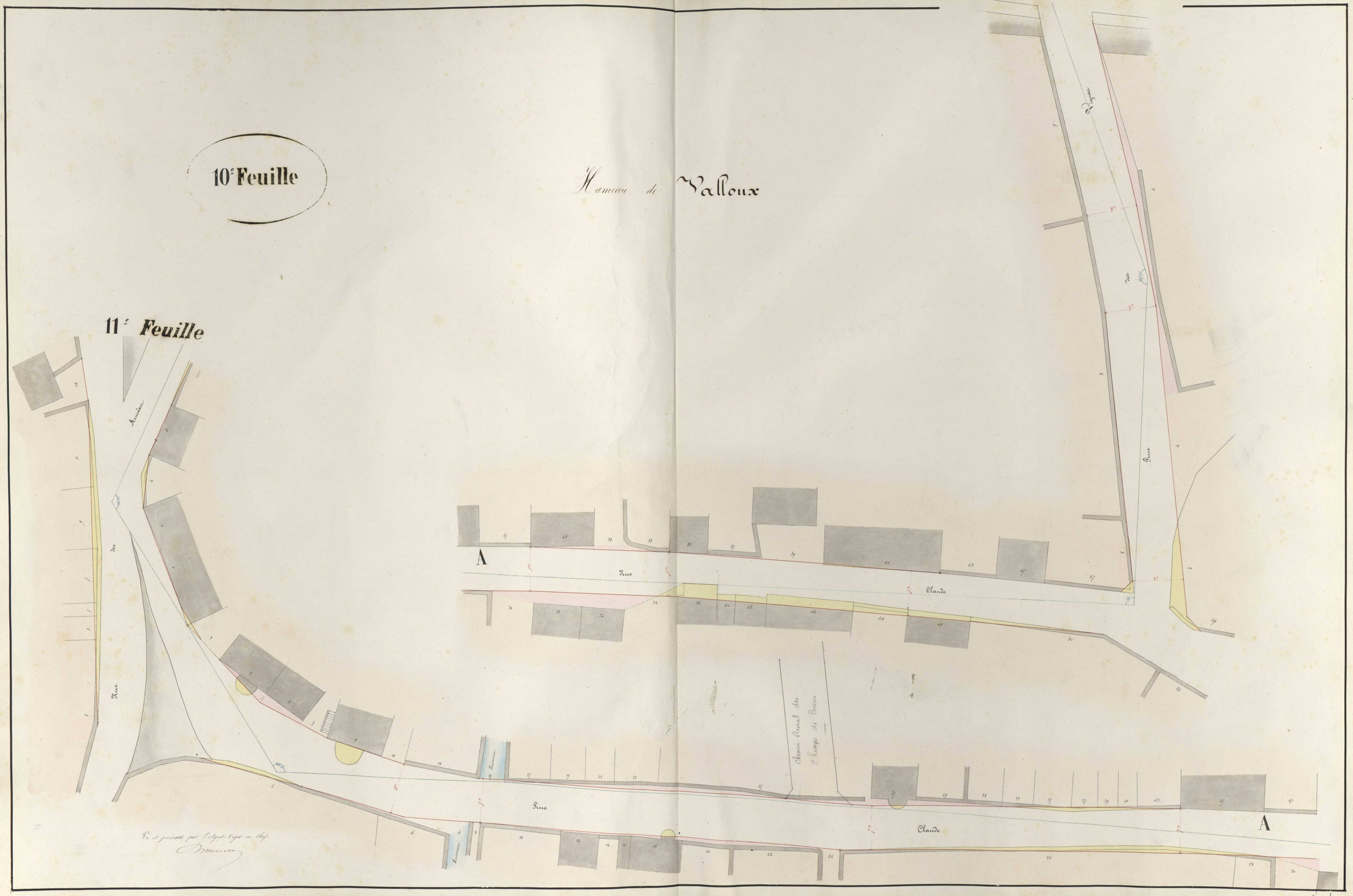
10e Feuille
Hameau de Valloux
11e Feuille
Rue des Armées
Rue Claude
Chemin Rural des Champs de Poivre
A
A
Vu et présenté par l'Agent-Voyer en chef.

433/15

11e Feuille




Vu et présenté par l'Ingénieur en Chef

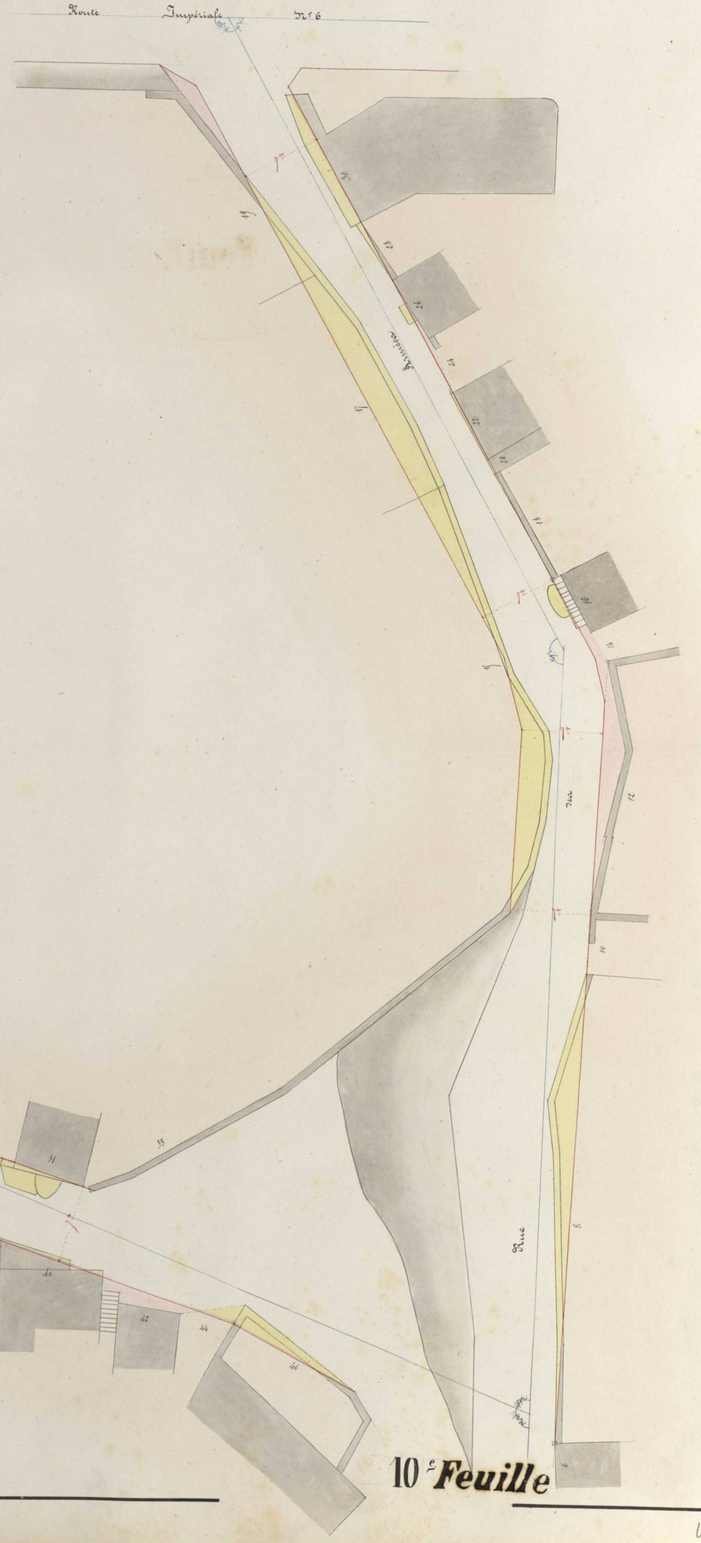


10e Feuille

933/16

# TABLEAU DES RUES ET AUTRES VOIES PUBLIQUES

***avec les numéros des propriétés, leur nature et les noms des propriétaires.***

## Commune de Levault

| NOMS des RUES ET PLACES. | NUMÉROS des feuilles. | NUMÉROS des propriétés. | NOMS des PROPRIÉTAIRES. | NATURE des PROPRIÉTÉS. |
|---|---|---|---|---|
| | 1re | 1 | | |
| Chemin | | 1 | Mrs Détaules | |
| de moyenne com. | | 3 | Choudey Pierre | |
| N° 51. | | 5 | Béthery Antoine | |
| | | 7 | id | jardin |
| | | 9 | id | bât. |
| | | 11 | Degrois Etienne | id |
| | | 13 | Content Georges | id |
| | | 15 | id | cour |
| | | 17 | Laporte Etienne | bât. |
| | | 19 | id | id |
| | | 21 | Ménard Charles | id |
| | 2 | 23 | | |
| | 2 | 25 | L'Etat | Rivière |
| | 2 | 27 | | |
| | 3 | 29 | Chelle | cour |
| | | 31 | id | id |
| | | 33 | id | bât. |
| | | 35 | Renaud | id |
| | | 37 | Clément | cour |
| | | 39 | id | bât |
| | | 41 | id | cour |
| | | 43 | Poulin | bât. |
| | | 45 | Choudey Pierre | id |
| | | 47 | id | bât. |
| | | 51 | Semble Charles | id |
| | | 53 | id | cour |
| | | 55 | Noblot Jean Mie | bât. |
| | | 57 | id | jardin |
| | | 59 | Semble Charles | id |
| | | 61 | Bureau (héritiers) | id |
| | | 63 | Porcheron Pierre | cour |
| | | 65 | id | bât |
| | | 67 | Coignet Pierre | id |
| | | 69 | id | cour |
| | | 71 | Delaporte Eme | bât. |
| | | 73 | id | cour |
| | | 75 | id | bât. |
| | | 77 | id | cour |
| | | 79 | id | bât |
| | | 81 | Charette Jean | id |
| | | 83 | id | |
| | | 85 | Delaporte Eme | |
| | | 87 | Poulin Charles | |
| | | 89 | Rarivy | |
| | | 91 | id | bât. |
| | | 93 | id | |
| | 4 | 2 | Jordan Hyppolyte | |
| | | 4 | Béthery Antoine | |
| | | 6 | Poulin Charles | |
| | | 8 | Choudey Pierre | bât. |
| | | 10 | id | cour |
| | | 12 | Choudey Pierre | bât. |
| | | 14 | Béthery Antoine | id |
| | | 16 | Coquelet Etienne | id |
| | 2 | 18 | Cornelet et Gouard | cour et com. |
| | | 20 | Gouard Pierre | bât |

| NOMS des RUES ET PLACES. | NUMÉROS des feuilles. | NUMÉROS des propriétés. | NOMS des PROPRIÉTAIRES. | NATURE des PROPRIÉTÉS. |
|---|---|---|---|---|
| | 2 | 22 | | |
| | | 24 | L'Etat | Rivière |
| | | 26 | | |
| | | 28 | Garnier Nicolas | jardin |
| | | 30 | id | bât. |
| | | 32 | Poulin Jean | id |
| | | 34 | Bureau (héritiers) | id |
| | | 36 | Poulin Charles | id |
| | | 38 | Porcheron Louis | id |
| | | 40 | Griffon Antoine | jardin |
| | | 42 | id | bât |
| | | 44 | id | cour |
| | | 46 | de Malmusse | bât. |
| | | 48 | id | |
| | | 50 | Baudot Jean | |
| | | 52 | Sapin Pierre | cour |
| | | 56 | id | bât. |
| | | 56 | | cour |
| | | 58 | Ménard frères | bât |
| | | 60 | | cour com. |
| | | 62 | Delaporte Eme | bât. |
| | | 64 | id | id |
| | | 66 | Baudot Jean | id |
| | | 68 | id | cour |
| | | 70 | Poulin Charles | bât. |
| | | 72 | id | cour |
| | | 74 | id | bât |
| | | 76 | Ménard Jean | cour |
| | | 78 | id | bât. |
| | | 80 | Perruche Etienne | cour |
| | | 82 | Rarivy | |
| | | 84 | id | bât |
| | | 86 | id | |
| | | 88 | Clément Jules | terre. |
| Ruelle de la Rivière | 1 | 1 | | Pl |
| | | 3 | Delaygneau | jardin |
| | | 5 | id | bât. |
| | | 7 | Noblot Jean | id |
| | | 9 | | jardin |
| | | 11 | Choudey Jean | bât. |
| | | 13 | | jardin |
| | | 15 | Poulin Charles | |
| | | 17 | | Sentier |
| | 1 | 1 | Naulot Lazare | jardin |
| | | 6 | id | bât. |
| | | 8 | Degrois Etienne | id |
| | | 10 | | cour |
| | | 12 | Choudey Pierre | bât |
| Ruelle des Vignes | 1 | 1 | Béthery Antoine | bât. |
| | | 3 | id | jardin |
| | | 2 | Degrois Etienne | id |
| | | 4 | | Pl |
| Rue de Vermoiron | 2 | 1 | | cour |
| | | 3 | Gally Jne Mie | bât. |
| | | 5 | La Commune | cimetière église |
| | | 7 | Marquet Hyppolyte | cour |
| | | 9 | id | bât. |

| NOMS des RUES ET PLACES. | NUMÉROS des feuilles. | NUMÉROS des propriétés. | NOMS des PROPRIÉTAIRES. | NATURE des PROPRIÉTÉS. |
|---|---|---|---|---|
| | 2 | 11 | Marquet Hyppolyte | jardin |
| | | 2 | Naulot Jean | bât. |
| | | 4 | Naulot et Poulin | cour com. |
| | | 6 | Poulin Charles | bât. |
| | | 8 | La Commune | id |
| | | 10 | id | cour |
| | | 12 | id | bât. |
| | | 14 | | cour com. |
| | | 16 | Noblot Jean | bât. |
| | | 18 | id | cour |
| | | 20 | Riotte | pré |
| | | 22 | Marquet | id |
| | 3 | 1 | Baudot Jean | |
| | | 3 | id | |
| | | 5 | id | |
| | | 7 | id | |
| | | 9 | id | |
| | | 11 | id | |
| | | 13 | id | |
| | 4 | 2 | Mie de Malmusse | |
| | | 4 | Mlle Maudin Jeanne | |
| | | 6 | id | bât. |
| | | 8 | id | |
| | | 10 | id | bât. |
| | | 12 | id | |
| | | 14 | id | bât. |
| | | 16 | id | |
| | 4 | 1 | Garnier Nicolas | bât |
| | | 3 | Poulin Jean | id |
| | | 5 | Porcheron Jean | id |
| | | 7 | id | cour |
| | | 9 | id | bât. |
| | | 11 | Sapin Nicolas | cour |
| | | 13 | id | bât. |
| | | 15 | | cour com. |
| | | 17 | Colley Jean | bât. |
| | | 19 | Daussoit Germain | id |
| | | 21 | Bonnard Eme | id |
| | | 23 | Saumois Joseph | id |
| | | 25 | Orbichon Eme | id |
| | | 27 | Courtot Nicolas | id |
| | | 29 | id | cour |
| | | 31 | Mie de Malmusse | bât. |
| | | 33 | id | cour |
| | | 35 | id | bât. |
| | | 37 | id | cour |
| | | 39 | id | bât. |
| | | 41 | id | jardin |
| | 2 | 2 | Garnier Nicolas | id |
| | | 4 | La Commune | bâtis |
| | | 6 | Porcheron Jean | jardin |
| | | 8 | Détaules héritiers | id |
| | | 10 | id | bât. |
| | | 12 | id | jardin |
| | | 14 | id | bât. |
| | | 16 | id | jardin |
| | | 18 | id | bât |
| | | 20 | id | jardin |
| | | 22 | id | bât. |

| NOMS des RUES ET PLACES. | NUMÉROS des feuilles. | NUMÉROS des propriétés. | NOMS des PROPRIÉTAIRES. | NATURE des PROPRIÉTÉS. |
|---|---|---|---|---|
| | 4 | 24 | Mie de Malmusse | jardin |
| | | 26 | Jordan Hyppolyte | terre |
| | | | | |
| Sentier de la Rivière | 4 | 1 | Porcheron Jean | jardin |
| | | 2 | Jordan Hyppolyte | id |
| | | 4 | Détaules (héritiers) | bât. |
| | | 6 | id | jardin |
| | | | | |
| Rue de la Cour Noblot | 5 | 1 | Ravivy | |
| | | 3 | | cour |
| | | 5 | Ménard Eme | cour |
| | | 7 | id | bât |
| | | 9 | Coquelet Eme | |
| | | 11 | id | bât |
| | | 13 | id | |
| | | 15 | Choudey Jean | jardin |
| | | 17 | Perruche Jean | cour |
| | | 19 | id | jardin |
| | | 21 | Lebeau Eme | id |
| | | 23 | Clément Pierre | cour |
| | | 25 | id | bât. |
| | | 27 | Ravivy | |
| | 6 | 2 | Perruche Etienne | bât. |
| | | 4 | Content Etienne | id |
| | | 6 | id | jardin |
| | | 8 | Perruche Etienne | id |
| | | 10 | Perruche Germain | id |
| | | 12 | Coquelet Louis | id |
| | | 14 | Choudey Jean | terre |
| | | 16 | Ravivy | |

Ch. GALLOT, imp. de la Préfecture.

433/17

# TABLEAU DES RUES ET AUTRES VOIES PUBLIQUES

***avec les numéros des propriétés, leur nature et les noms des propriétaires.***

## Hameau de Vernoiron

| NOMS des RUES ET PLACES. | NUMÉROS des feuilles. | NUMÉROS des propriétés. | NOMS des PROPRIÉTAIRES. | NATURE des PROPRIÉTÉS. |
|---|---|---|---|---|
| Rue du Dessous | 6 | 1 | Choudey Pierre | jardin |
| | | 3 | id | bât. |
| | | 5 | Choudey et Content | cour |
| | | 7 | Content Georges | bât. |
| | | 9 | id | cour |
| | | 11 | id | bât. |
| | | 13 | Choudey Georges | jardins |
| | | 15 | id | bât |
| | | 17 | id | cour |
| | | 19 | id | bât |
| | 6 | 21 | Griffon Jean | jardin |
| | 7 | 23 | id | bât. |
| | | 25 | id | id |
| | | 27 | id | cour |
| | | 29 | id | bât. |
| | | 31 | id | terre |
| | | 33 | Montenat Germain | bât. |
| | | 35 | Montenat et Arbillot | cour |
| | | 37 | Arbillot Antoine | bât. |
| | | 39 | Clément Jn Bte | id |
| | | 41 | Bureau Esme | id |
| | | 43 | Bureau et Montenat | cour |
| | | 45 | Montenat Claude | bât. |
| | | 47 | Griffon Pierre | id |
| | | 49 | id | cour |
| | | 51 | id | bât. |
| | | 53 | Guttin Auguste | cour |
| | | 55 | id | bât. |
| | | 57 | id | cour |
| | | 59 | Guttin Jean | id |
| | 9 | 61 | Perruche Etienne | bât. |
| | | 63 | id | cour |
| | | 65 | Crubillon Jean | bât. |
| | | 67 | id | cour |
| | | 69 | id | terre |
| | | 71 | Griffon Jean | id |
| | | 73 | Guentine Vve | cour |
| | | 75 | id | bât. |
| | | 77 | id | cour. |
| | | 79 | Griffon Esme | bât. |
| | | 81 | id | cour |
| | | 83 | Gouard Vve | jardin |
| | | 85 | id | cour |
| | | 87 | id | bât. |
| | | 89 | | Sentier |
| | | 91 | Gouard Jean | jardin |
| | 6 | 2 | Boudot Marcel | terre |
| | | 4 | Guengois Lazare | id |
| | | 6 | Noblot Jean | |
| | | 8 | Vve Noblot | |
| | | 10 | Content Georges | |
| | | 12 | Bécard Marie | |
| | | 14 | Vve Jacob | |
| | | 16 | Crubillon Jean | |
| | 7 | 18 | Naulin Simone | |
| | | 20 | Huynot Simone | |
| | | 22 | Perruche Jean | |
| | | 24 | Couard Jn Bte | terre |
| | | 26 | Guttin Auguste | id |
| | | 28 | Griffon Jean | |
| | | 30 | Couard Georges | |
| | | 32 | Guttin Vve | |
| | | 34 | Madelénat Charles | |
| | | 36 | Choudey Pierre | |
| | | 38 | Minard Jean | |
| | | 40 | Pouillat (héritiers) | jardin |
| | | 42 | Clément Bte | id |
| | | 44 | Arbillat Antoine | id |
| | | 46 | Madelénat Charles | id |
| | | 48 | id | bât. |
| | | 50 | Pouillat Ferdinand | id |
| | | 52 | Pouillat et Guentin | cour |
| | | 54 | Guentin Joseph | bât. |
| | | 56 | id | cour |
| | | 58 | | cour com. |
| | | 60 | Jacob Vve | cour |
| | | 62 | id | bât. |
| | | 64 | Jacob et Simon | cour |
| | | 66 | Simon Léger | bât. |
| | | 68 | id | cour |
| | | 70 | id | bât. |
| | | 72 | id | id |
| | | 74 | Griffon Esme | terre |
| | | 76 | Léger Germain | id |
| | | 78 | Gouard Jn Bte | id |
| | | 80 | id | jardin |
| | | 82 | Gauthier Jn Bte | id |
| Ruelle de la Riotte | 6 | 1 | Noblot Jean | terre |
| | 8 | 3 | Vve Jacob | id |
| | 8 | 5 | Imbert Jean | bât |
| | 8 | 7 | id | id |
| | 6 | 2 | Gaingois | terre |
| | 8 | 4 | Orbichon Esme | id |
| | 8 | 6 | Perruche Jean | |
| | 6-8 | 8 | Guentine Jean | |
| Ruelle des Pigeonneaux | 7 | 1 | Griffon Jean | jardin |
| | 7a | 3 | Gouard Antoine | id |
| | 7 | 5 | Huguenot Simon | vigne |
| | | | id | cour |
| | | 7 | id | bât |
| | | 9 | | |
| | | 11 | Picret Esme | cour |
| | | 13 | id | bât. |
| | | 15 | Gouard Antoine | id |
| | | 17 | id | cour |
| | | 19 | id | bât |
| | | 21 | id | id |
| | | 23 | Gutterone Charles | id |
| | | 25 | id | jardins |
| | | 2 | Griffon Jn | bât. |
| | | 4 | id | vigne |
| | | 6 | Guentine Joseph | |
| | | 8 | Huynot Simone | jardin |
| | | 10 | Guentine Joseph | |
| Rue du Moulin | 7 | 1 | Guttin Jean | cour |
| | 7a | 3 | id | bât |
| | | 5 | Guttin et Couard | cour |
| | | 7 | Couard Georges | bât. |
| | | 9 | Content Etienne | jardin |
| | | 2 | Perruche Etienne | bât. |
| | | 4 | Guttin (héritiers) | id |
| | | 6 | Guttin Jean | |
| | | 8 | Imbert Pierre | jardins |
| Rue du Dessus | 8 | 1 | Imbert Jean | bât. |
| | | 3 | id | cour |
| | | 5 | Noblot Jean | terre |
| | | 7 | Noblot Vve | id |
| | | 9 | Perruche Jn Louis | id |
| | | 11 | Guentine Jean | id |
| | | 13 | Maudine Simone | bât. |
| | | 15 | id | cour |
| | | 17 | id | bât. |
| | | 19 | id | cour |
| | | 21 | Mounier Esme | terre |
| | | 23 | Maudin Simone | id |
| | | 25 | Montenat Germain | id |
| | | 27 | Mounier Esme | id |
| | | 29 | Guentin Etienne | jardin |
| | | 31 | id | bât |
| | | 33 | id | cour |
| | | 35 | Montenat Esme | bât |
| | | 37 | id | cour |
| | | 39 | id | id |
| | | 41 | id | jardin |
| | | 43 | Choudey Pierre | terre |
| | | 45 | Perruche Jean | id |
| | | 47 | Perruche Etienne | id |
| | | 49 | id | bât. |
| | | 51 | Choudey Pierre | id |
| | | 53 | id | cour |
| | | 55 | id | bât. |
| | | 57 | id | cour |
| | | 59 | Montenat Etienne | bât. |
| | | 61 | id | terre |
| | | 63 | Léger Pierre | id |
| | | 2 | Choudey Lazare | id |
| | | 4 | Léger Simone | id |
| | | 6 | Arbillot Antoine | id |
| | | 8 | Vve Couard | |
| | | 10 | Bureau Esme | |
| | | 12 | Maudine Simone | |
| | | 14 | Guentine Etienne | |
| | | 16 | Guentine Jean | |
| | | 18 | Maudine Simone | |
| | | 20 | Bureau Esme | jardin |
| | | 22 | id | bât |
| | | 24 | Bureau Esme | id |
| | | 26 | Perruche Etienne | cour |
| | | 28 | id | bât |
| | | 30 | Guentine Etienne | jardin |
| | | 32 | | cour com. |
| | | 34 | Montenat Esme | bât. |
| | | 36 | id | jardins |
| | | 38 | Montenat Esme | bât. |
| | | 40 | Montenat Esme | jardins |
| | | 42 | id | terre |
| | | 44 | Perruche Pierre | id |
| | | 46 | Montenat Claude | |
| | | 48 | Montenat Pierre | |
| | | 50 | Boudine Esme | |
| | | 52 | Bureau Jean | |
| | | 54 | Imbert Jean | |
| | | 56 | Imbert Toussaint | |
| | | 58 | Boudine Esme | bât. |
| | | 60 | Léger Pierre | id |
| | | 62 | Noblot Joseph | id |
| | | 64 | id | cour |
| | | 66 | id | bât. |
| | | 68 | Poulin Charles | terre. |
| Ruelle du Poulot | 9 | 1 | Poulin Charles | terre |
| | 9 | 3 | id | bât. |
| | | 5 | id | terre |
| | | 2 | id | id |
| | | 4 | id | même |
| | | 6 | id | bât. |
| | | 8 | id | cour |
| | | 10 | Choudey Nicolas | bât. |
| Rue de la Rigeante | 9 | 1 | Léger Pierre | terre |
| | | 3 | Noblot Pierre | id |
| | | 5 | Favot Esme | |
| | | 7 | Couard Esme | |
| | | 9 | Guentine Pierre | |
| | | 11 | Poulin Charles | |
| | | 13 | Léger Simone | |
| | | 15 | Poulin Charles | bâtiments |
| | | 17 | id | cour |
| | | 19 | Simon Léger | bât. |
| | | 21 | id | cour |
| | | 23 | id | bât. |
| | | 2 | Choudey Nicolas | jardin |
| | | 4 | Vve Noblot | terre |
| | | 6 | Léger Pierre | id |
| | | 8 | Couard Antoine | id |
| | | 10 | Cottelet Esme | id |
| | | 12 | Simone Léger | jardins |
| | | 14 | id | bât. |
| | | 16 | Boudine Jean | id |
| | | 18 | id | cour |
| | | 20 | id | bât. |
| | | 22 | La Commune | terre |
| | | 24 | Griffon Esme | id |
| Rue | 9 | 1 | Poulin Charles | terre |
| | | 3 | Lafine Esme | id |
| | | 5 | id | chenevis |
| | | 7 | id | cour |
| | | 9 | id | bât. |
| | | 11 | Griffon Louis | terre |
| | | 13 | Boudine Jean | id |
| | | 15 | Clément Jean Bte | id |
| | | 17 | Noblot Lazare | |
| | | 19 | Choudey Lazare | |
| | | 21 | Léger Germain | |

Ch. GALLOT, imp. de la Préfecture.

433/18

# TABLEAU DES RUES ET AUTRES VOIES PUBLIQUES

***avec les numéros des propriétés, leur nature et les noms des propriétaires.***

| NOMS des RUES ET PLACES. | NUMÉROS des feuilles. | NUMÉROS des propriétés. | NOMS des PROPRIÉTAIRES. | NATURE des PROPRIÉTÉS. |
|---|---|---|---|---|
| Rue | 9 | 2 | Destrieux Célliane | jardins |
| | " | 4 | id | bât. |
| (suite) | " | 6 | id | cour |
| | | 8 | Perroy Auguste | terre |
| | | 10 | Chaudey Pierre | bât. |
| | | 12 | id | terre |
| | | 14 | Orbichons Ceme | id |
| | | 16 | Mollot Vve | |
| | | 18 | Léger Ceme | |
| | | 20 | Mollot Vve | |
| | | 22 | id | cour |
| | | 24 | id | bât. |
| | | 26 | Greffon Vve | cour |
| | | 28 | id | bât. |
| | | 30 | Chaudey Cazare | cour |
| | | 32 | id | bât. |
| | | 34 | | cour. com. |
| | | 36 | Gauthier Jn Bte | bât. |
| | | 38 | Gouard Jn Bte | id |

## Hameau de Valloux

| | | | | |
|---|---|---|---|---|
| | 10 | 1 | | cul de sac |
| Rue Claude | " | 3 | Montenat Jean | bât |
| | " | 5 | Vve Crétty | id |
| | | 7 | | |
| | | 9 | Léger Vve | bât. |
| | | 11 | | |
| | | 13 | Léger Simon | |
| | | 15 | la Commune | ruisseau |
| | | 17 | Léger Simon | |
| | | 19 | Montenat Jean | |
| | | 21 | Mounier Georges | |
| | | 23 | Destrieux Martine | |
| | | 25 | Baudot Ceme Jean | |
| | | 27 | Naudin Ceme | bât. |
| | | 29 | id | cour |
| | | 31 | Santigny Marcel | |
| | | 33 | Naudine Georges | |
| | | 35 | Mounier Georges | |
| | | 37 | Gouard Pierre | |
| | | 39 | Gouard Josephe | |
| | | 41 | Montenat | |
| | | 43 | Santigny Jean | |
| | | 45 | id | bât |
| | | 47 | id | cour |
| | | 49 | Baudot Ceme | bât. |
| | | 51 | | |
| | | 53 | Naudin Georges | cour |
| | | 55 | id | bât. |
| | | 57 | Naudin Jean | verger |
| | | 59 | Mme vd Mounier | cour |
| | | 61 | Perruche Jn Maurice | bât. |
| | | 63 | Naudine Ceme | cour |
| | | 65 | id | bât. |
| | | 67 | id | jardins |
| | | 69 | Montenat Jean vd Montenat Jn | Ceme |
| | | 2 | Santigny | |
| | | 4 | Léger Simon | |

| NOMS des RUES ET PLACES. | NUMÉROS des feuilles. | NUMÉROS des propriétés. | NOMS des PROPRIÉTAIRES. | NATURE des PROPRIÉTÉS. |
|---|---|---|---|---|
| la Commune | 10 | 6 | la Commune | ruisseau |
| | " | 8 | Sapine Henri | |
| | | 10 | Perrot Vve | |
| | | 12 | id | bât. |
| | | 14 | Perrot & Mounier | cour |
| | | 16 | Mounier Georges | bât. |
| | | 18 | id | id |
| | | 20 | id | |
| | | 22 | Santigny | |
| | | 24 | la Commune | ruisseau |
| | | 26 | Baudot Ceme | terre |
| | | 28 | id | jardins |
| | | 30 | id | cour |
| | | 32 | id | bât. |
| | | 34 | Naudine Jean | id |
| | | 36 | id | cour |
| | | 38 | id | bât |
| | | 40 | id | id |
| | | 42 | Baudot Ceme | id |
| | | 44 | id | id |
| | | 46 | | cour |
| | | 48 | | bât. |
| | | 50 | | cour |
| | | 52 | | verger |

| | | | | |
|---|---|---|---|---|
| Rue des Vignes | 10 | 1 | Naudine Ceme | jardins |
| | " | 3 | Guentin Jean | id |
| | " | 5 | Gouard Jn Bte | id |
| | | 2 | Montenat Vve & Montenat Jn | terre |
| | | 4 | | |
| | | 6 | Baudot Ceme | vigne |
| Rue des Ormées | 10 bis | 1 | Montenat Jn | |
| | | 3 | | |
| | | 5 | Barreau Jn | |
| | | 7 | Perruche Germain | |
| | | 9 | Mollot Lazare | |
| | | 11 | Boudine Jn | |
| | | 13 | Gourlot | |
| | 11 | 15 | Naulot Ceme | vigne |
| | " | 17 | Naulot Charles | id |
| | | 19 | Gouard Jn Bte | id |
| | 10 | 2 | Crétty Vve | bât. |
| | " | 4 | Mollot Lazare | cour |
| | | 6 | id | bât. |
| | " | 8 | Montenat Jn | terre |
| | | 10 | id | cour |
| | | 12 | id | id |
| | | 14 | | Ruelle |
| | | 16 | Poulin Georges | bât. |
| | | 18 | id | cour |
| | | 20 | id | bât. |
| | | 22 | Perruche | id |
| | | 24 | id | cour |
| | | 26 | id | bât. |
| | | 28 | id | cour |
| | | 30 | Gouard Jn Bte | |

| | | | | |
|---|---|---|---|---|
| Rue de l'Orme | 11 | 1 | Jacob | vigne |
| | " | 3 | id | bât. |
| | | 5 | id | cour |
| | | 7 | id | bât. |
| | | 9 | Guignot Etienne | id |
| | | 11 | Mard Jn | id |
| | | 13 | id | cour |
| | | 15 | Guignot Etienne | bât. |
| | | 17 | Michel | |
| | | 19 | id | bât. |
| | | 21 | Poulin | id |
| | | 23 | Montenat Jn | Vigne |
| | | 25 | id | id |
| | | 27 | | cour com. |
| | | 29 | Gouard Pierre | cour |
| | | 31 | id | bât |
| | | 33 | id | jardins |
| | 12 | 2 | Ravereau Joseph | |
| | " | 4 | id | bât. |
| | | 6 | id | id |
| | | 8 | id | cour |
| | | 10 | Perruche Antoine | bât. |
| | | 12 | id | cour |
| | | 14 | Poulin Josephe | jardins |
| | | 16 | Montenat Léonard | bât. |
| | | 18 | id | id |
| | | 20 | id | cour |
| | | 22 | id | bât. |
| | | 24 | | cour com. |
| | | 26 | Montenat Jean | bât |
| | | 28 | Perruche Germain | id |
| | | 30 | id | cour |
| | | 32 | Perruche | bât |
| | | 34 | | |
| | | 36 | Naulot Martin | bât. |
| | | 38 | id | cour |
| | | 40 | Destrieux Jn | bât. |
| | | 42 | Léger Ceme | id |
| | | 44 | | cour. com. |
| | | 46 | Gourlot Pierre | cour |

Ch. GALLOT, imp. de la Préfecture.

1500W433/19

Voirie rurale

~~SERVICE VICINAL~~

DÉPARTEMENT
DE L'YONNE

ARRONDISSEMENT
d AVALLON

M Mathieu
Agent-Voyer cantonal

M Genet
Agent-Voyer d'arrondissement

M Arnoux
Agent-Voyer en chef

CANTON
d AVALLON

COMMUNE
de Vault de Lugny

Chemin rural N° 5
dit : des Champs de Sorrez

A. V.

# PROJET DE RÈGLEMENT DES ALIGNEMENTS

**dans la Traverse de** Vallouy - Comne de Vault de Lugny

ÉCHELLE de 0,005 p. mètre

## SIGNES CONVENTIONNELS :

**Noir foncé.** Maisons d'habitation.
**Noir pâle.** Constructions accessoires.
**Jaune.** Constructions en saillie sur l'alignement.
**Rose.** ~~Emprises dans les terrains non bâtis.~~
**Bleu.** Cours d'eau ou mares.
**B.** Construction en bois.
**P.** Constructions en pierres ou moëllons.

**P T.** Construction en pierre de taille.
**O E.** Rez-de-Chaussée.
**1 E.** Maison à un étage.
**2 E.** Maison à deux étages.
**S.** Construction solide.
**M.** Construction médiocre.
**V.** Construction en état de vétusté.

Vu par le Maire,
A _____ le _____ 19

Vu par le Commissaire Enquêteur,
A _____ le _____ 19

Vu pour être soumis à l'approbation d _____

Auxerre, le _____ 19
LE PRÉFET,

Dressé par l'Agent-Voyer cantonal,
A AVALLON le décembre 1972

Vérifié par l'Agent-Voyer d'arrondissement,
A AVALLON le _____ 19

Présenté par l'Agent-Voyer en chef soussigné,
Auxerre, le 11 mai 1973.

Vu et approuvé par [illegible]
dans sa séance du 27 octobre 1973
LE PRÉSIDENT, LE SECRÉTAIRE,

433/20

Chemin rural des Champs de Sorrez

Chemin vicinal ord.re

Côté de Joigny

Bardot Ebre Sept.t terre

Villatte Jean jardin

Montenat Jean jardin

Millerons jardin

Fontaine Marie

Millerons jardins

Millerons jardin

Millerons jardin

Millerons jardin

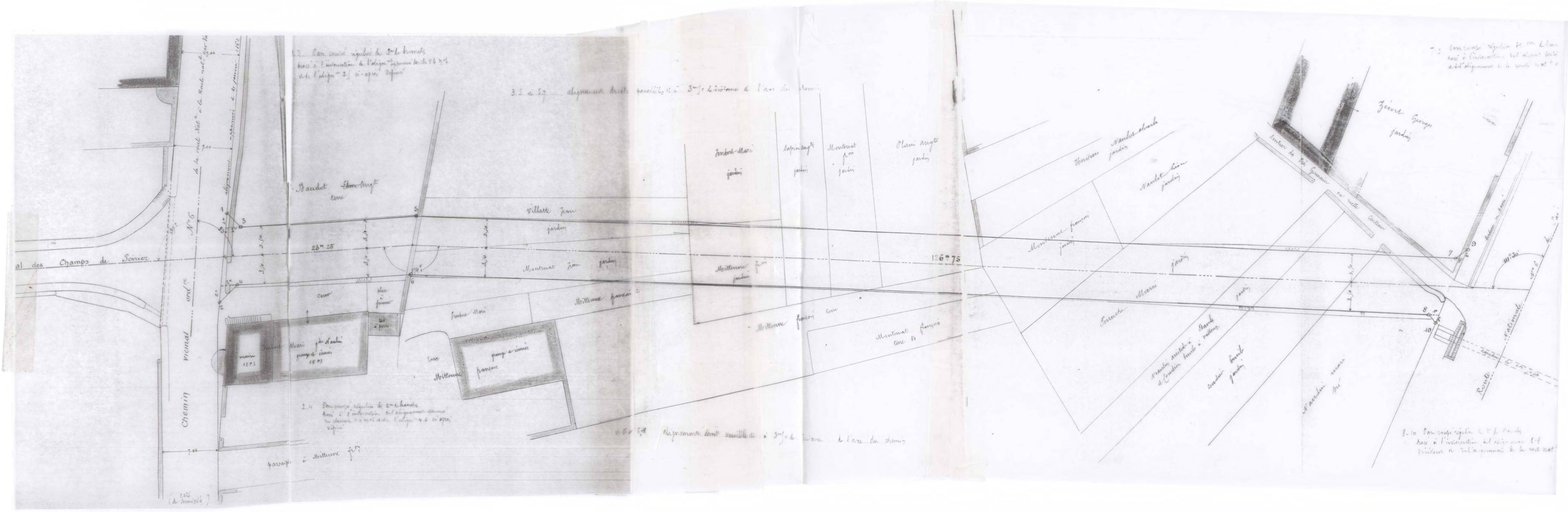
Chemin vicinal ord.re N°6 de la croix Jalet à la Route nat.le 5 en passant à Servion
Chemin des Champs de Sovrex
Baudat Etienne Augte
cave
Villatte Jean
jardin
Montmat Jean
jardin
Mottaz Jean
Mottaz Jean
Mottaz Jean

DÉPARTEMENT

de

L'YONNE.

ARRONDISSEMENT

d' Avallon.

SERVICE VICINAL.

CANTON

de Vezelay

# COMMUNE

DE

# VOUTENAY.

## PLAN D'ALIGNEMENT.

AUXERRE, TYPOGRAPHIE CH. GALLOT.

485/1

# PROCÈS-VERBAL DU TRACÉ DES ALIGNEMENTS.

## Commune de Vaulenay.

| NOMS DES RUES. | INDICATION DES ALIGNEMENTS. COTÉ DROIT. | INDICATION DES ALIGNEMENTS. COTÉ GAUCHE. | LARGEURS ADOPTÉES. |
|---|---|---|---|
| Chemin de Gde Communication N° 9 | 1re Face du Cte de Bâtiments qui ne sont pas compris | 1re Ligne Droite partant du 1er angle du Cat N° 1er de Bâtiments du 1er angle du Cat N° 14 | |
| | 2e Face comprise N° 14 | 2e Ligne Droite parallèle à 8m 00 | 8m 00 |
| | 3e Ligne Droite partant du 1er angle du mur N° 13 et aboutissant au 1er angle du mur N° 12 | 3e Façade du Cat N° 13, 12 et 11 comprises | |
| | 4e Ligne Droite partant du 1er angle du mur compris N° 12 et aboutissant à 0m 85 en arrière du 1er angle du perçoir du pont | 4e Ligne Droite parallèle à 8m 00 | 8m 00 |
| | | Murs 1, 2 et 3e Façade 4, 5 et 6 compris | |
| Grande Rue | 1re Face du Cat 10 et mur N° 9 compris | 1re Façade comprise du Cat N° 1 et celle partant du 2me angle du Cat et aboutissant en un point pris en face et à 0m 20 du 1er angle du Cat N° 12 | |
| | 2e Ligne Droite parallèle à 6m 00 | 2e Ligne Droite partant du point ci-dessus aboutissant au 1er angle du Cat N° 12 et à 0m 20 du 1er angle du Cat N° 11 | 6m 00 |
| | 3e Ligne Droite parallèle à 6m 00 | 3e Ligne Droite partant de ce point et aboutissant au 1er angle du Cat N° 8 de la rue du haut de Vaulenay à la Rue Impale N° 6 | 6m 00 |
| Rue du haut de Vaulenay à la Rue Impale N° 6 | 1re Ligne Droite parallèle à 6m 00 | 1re Ligne Droite partant du 1er angle du Cat N° 1 et aboutissant à 0m 50 en arrière du dernier angle du Cat N° 17 | 6m 00 |
| | 2e [illegible] | 2e Ligne Droite partant de ce point et aboutissant à la partie comprise du mur N° 23 à l'Est du mur N° 23 mesurant 6m 37 20 cent | 6m 00 |
| | 3e Ligne de Terrain comprise entre 16,28 comprise | 3e Ligne de Façade à 39m 27 comprise | |
| Chemin du Frazy | 1re Ligne Droite partant du dernier angle du Cat N° 7 et aboutissant au dernier angle du Cat N° 6 | 1re Ligne Droite parallèle à 6m | 6m 00 |
| | 2e Ligne Droite partant de ce point et aboutissant à un autre point pris en face et à 0m 20 du 1er angle du Cat N° 11 | 2e [illegible] | 6m 00 |
| | | Façades 11 et 12 comprises | |
| | 3e Ligne Droite partant du dernier angle du Cat N° 16 et aboutissant au dernier angle du Cat N° 30 | 3e Ligne Droite parallèle à 6m | 6m 00 |
| | 4e Ligne Droite partant de ce point et aboutissant au dernier angle du mur N° 30 mesurant 32m 44 et façade 6 comprise | 4e [illegible] | 6m 00 |
| Chemin de Derrière les Rivots | 1re Façade 1 Cat 6 comprise | 1re Façade N° 1 Mur 2, 3 et 4me Face du pignon N° 7 comprise | |
| | 2e Ligne Droite partant du 1er angle du Cat N° 8 passant au 1er angle du Cat N° 11 et aboutissant au 1er angle du Cat N° 10 et aboutissant au dernier Cat | 2e Ligne Droite parallèle à 6m | 6m 00 |
| | 3e Ligne Droite partant de ce point et aboutissant au dernier angle du Cat N° 24 | 3e [illegible] | 6m 00 |
| | 4e Ligne Droite partant de ce point et aboutissant au dernier angle du Cat N° 24 | 4e Ligne Droite parallèle à 6m | 6m 00 |
| | 5e Ligne Droite ramenée dans le prolongement de la façade comprise du mur N° 25 jusqu'à sa rencontre de la 1re Impale | 5e [illegible] | 6m 00 |
| Rue de Bezians | 1re Ligne Droite partant du 1er angle du Cat N° 2 et aboutissant au dernier angle du Cat N° 11 | 1re Ligne Droite parallèle à 6m | 6m 00 |
| Chemin de Derrière les fossés | 1re Ligne droite parallèle à 6m 00 | 1re Ligne droite partant du 1er angle du mur N° 3 et aboutissant au dernier angle du Cat N° 5 | 6m 00 |
| | 2e Façade du 1er et mur N° 12 compris | 1re Ligne droite parallèle à 6m | 6m 00 |
| Rue sous l'Eglise. | 1re Ligne Droite partant du 1er angle du mur N° 2 et aboutissant comme au plan | 1re Ligne parallèle à 5m 00 | 5m 00 |
| Chemin de la Tour. | 1re Ligne droite parallèle à 5m 00 | 1re Mur 13 et Face du Cat mur N° 5 compris | 5m 00 |
| Chemin de derrière les fossés en partie à droite | 1re Ligne Droite parallèle à 5m 00 | 1re Façade 1 5 et limite N° 2 comprises | 6m 00 |
| Rue des Poissons | 1re Ligne droite parallèle à 6m 00 | 1re Ligne droite partant du 1er angle du mur N° 1er et aboutissant au 1er angle du Cat N° 5 | 6m 00 |
| | 2e Ligne Droite partant d'un point pris en face du 2e angle du Cat N° 5 passant au 1er angle du mur N° 18 et prolongée comme au plan | 2e Ligne parallèle à 6m | 6m 00 |
| Chemin du Moulin | 1re Ligne droite partant du dernier angle du mur N° 1er et aboutissant au 1er angle du Cat comme N° 1 Façade N° 1 et mur N° 7 compris | 1re Façade N° 2 et mur N° 6 compris | |
| | Tous les pans coupés seront déterminés conformément aux indications du plan. | | |

AUXERRE, IMP. CH. GALLOT.

485/2

# PLAN GÉNÉRAL.




Vu et approuvé conformément à notre Arrêté en Date de ce jour le présent plan d'alignement conformément aux conclusions du rapport

A Auxerre le 8 Mars 1854.

Le Préfet de l'Yonne

Dressé par l'Agent Voyer Cantonal Soussigné

Visé par l'Agent Voyer d'Arrondissement

Dressé par l'Agent Voyer en chef

Vu certificat en 8 décembre 1853 du maire de Vaudenay attestant que l'arrêté d'approbation du plan d'alignement de la commune a été publié et affiché est classé dans le dit arrêté.

L'échelle du plan général est de cent Millim. pour un mètre

Celle des feuilles de détail est de cinquante millim. pour un mètre.

AUXERRE, TYPOGRAPHIE CH. GALLOT.

48513

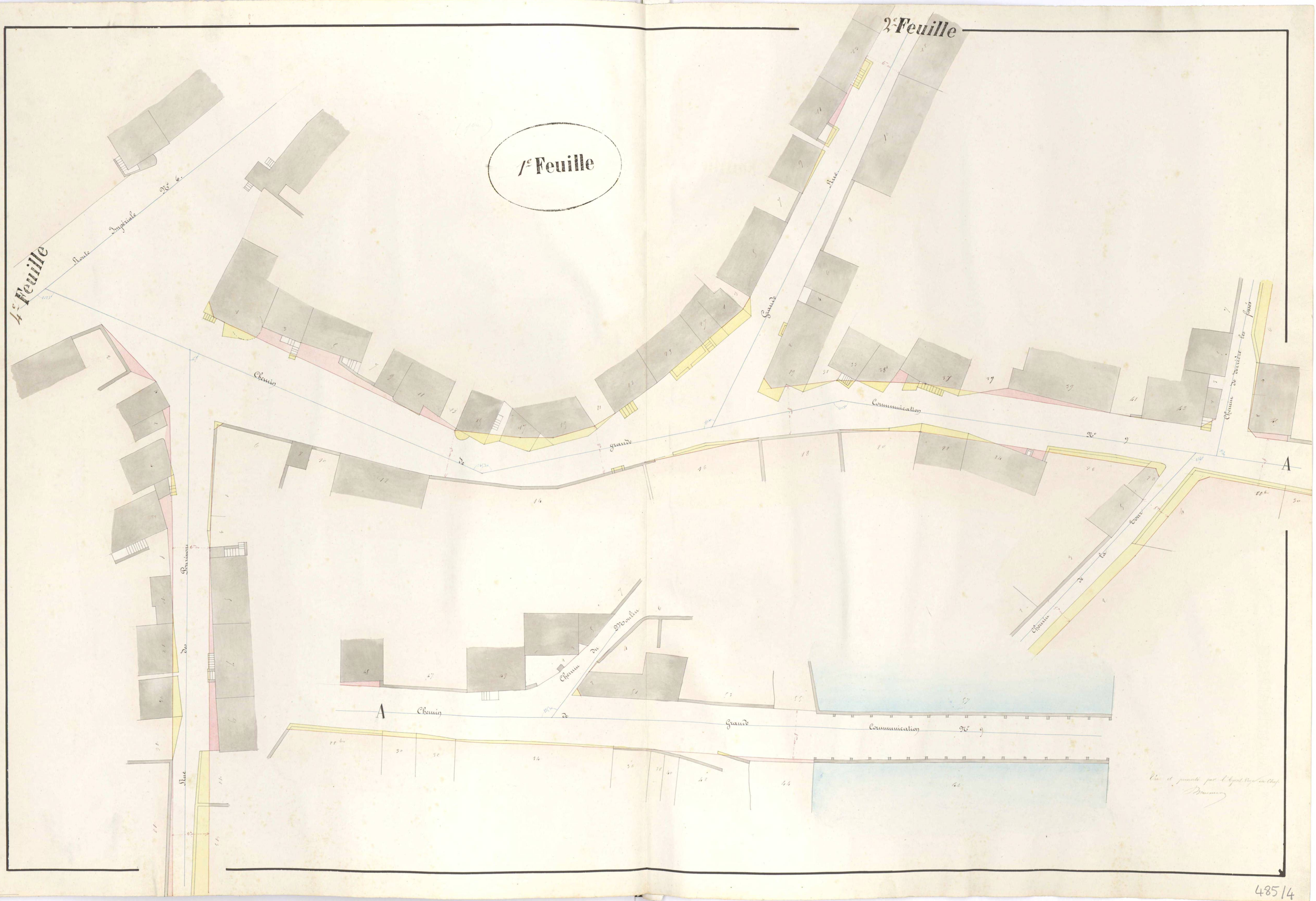
1e Feuille
2e Feuille
4e Feuille
Route Impériale No 6.
Chemin de grande Communication No 9
Chemin de Grande Communication No 9
Chemin du Moulin
Chemin de la Tour
Chemin de derrière les fossés
Rue des Pourissons
Rue
A
A

485/4

2e Feuille

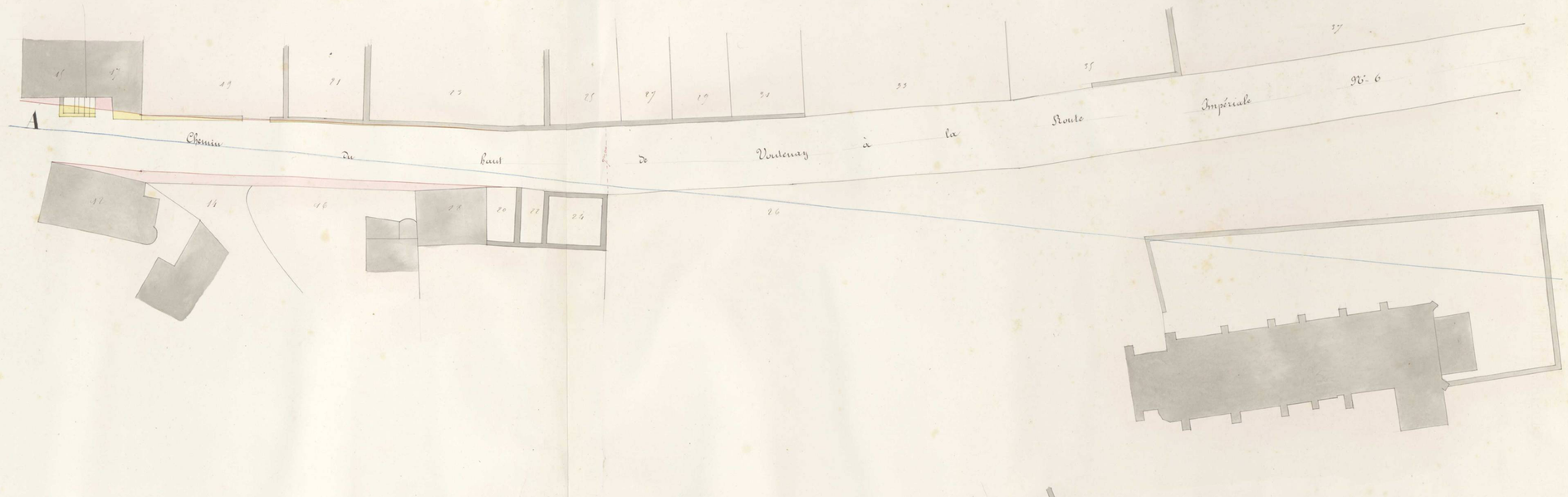




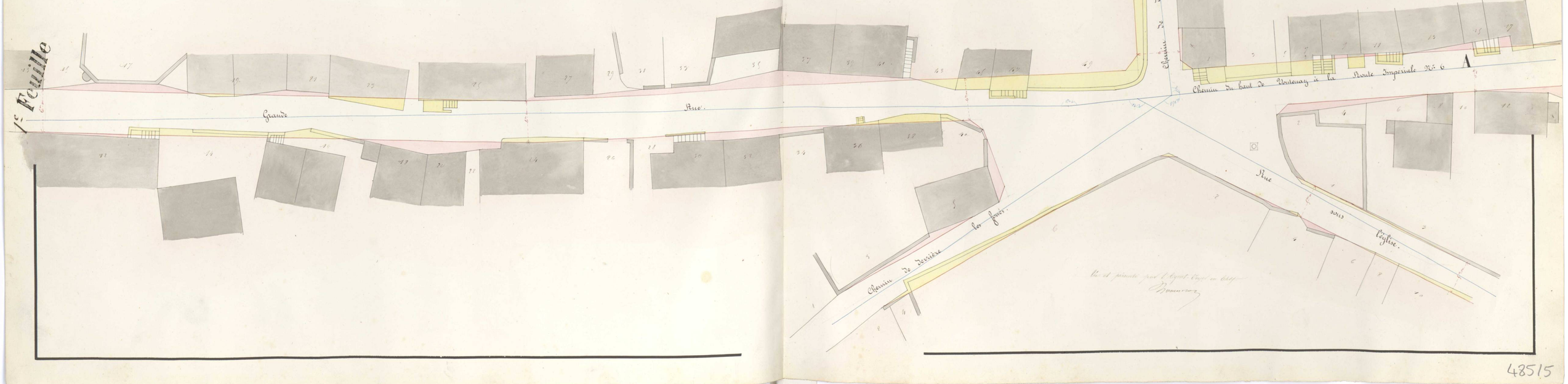


48515


3e Feuille
Rue du Fay
Rue de Béziaux
Chemin de derrière les Riots
Rue du Fay
Route Impériale No 6
4e Feuille
1e Feuille
4e Feuille
4e Feuille
Route Impériale No 6
1e Feuille
485/6

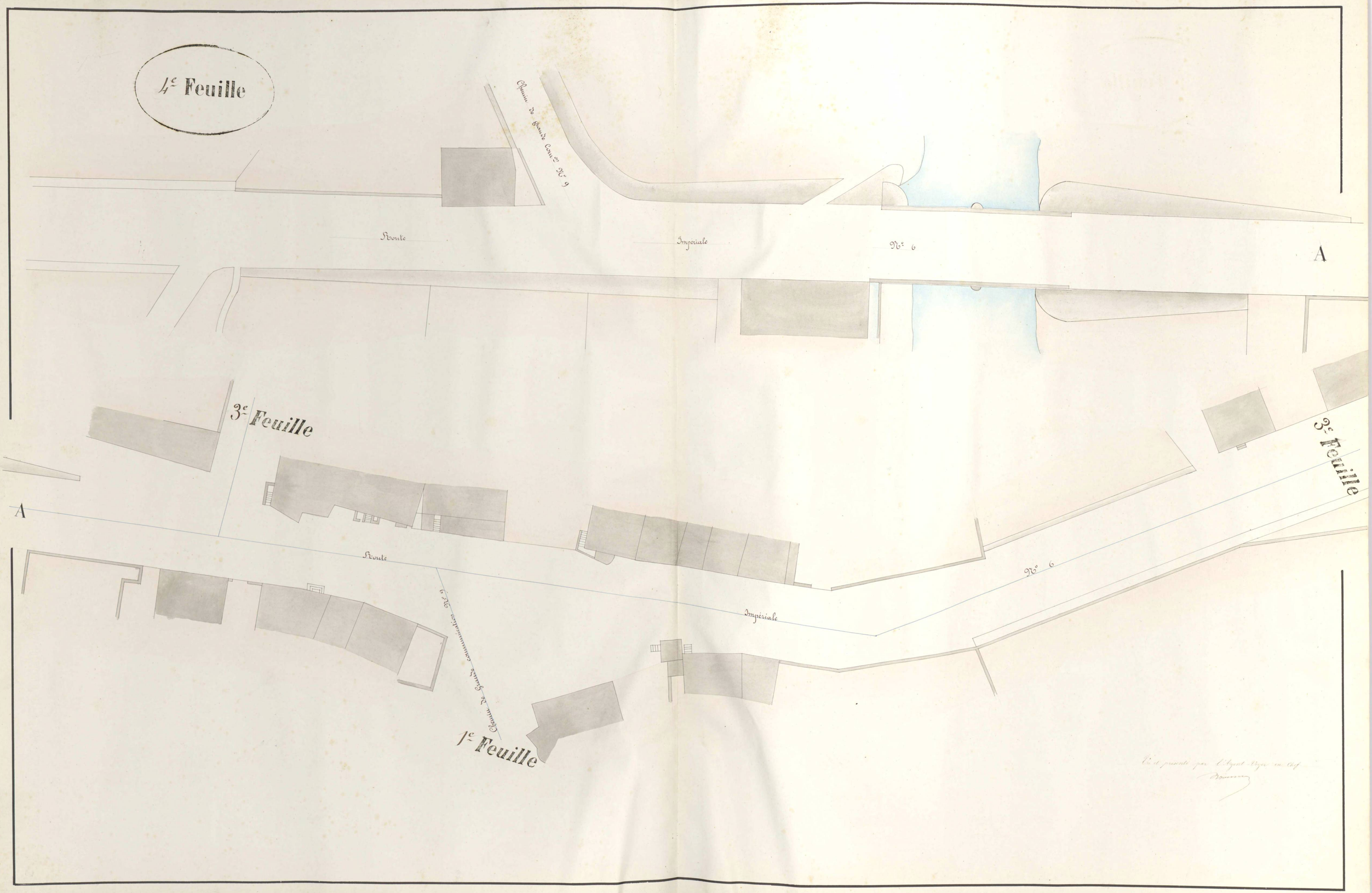


Vu et présenté par l'Agent-Voyer en Chef
[illegible]

485/7

# TABLEAU DES RUES ET AUTRES VOIES PUBLIQUES

*avec les numéros des propriétés, leur nature et les noms des propriétaires.*

## Commune de Voulmary

| NOMS des RUES ET PLACES. | NUMÉROS des feuilles. | NUMÉROS des propriétés. | NOMS des PROPRIÉTAIRES. | NATURE des PROPRIÉTÉS. |
|---|---|---|---|---|
| Chemin de grande Communic.n N.° 9. | 1 | | Minard Antoine | Bat |
| | 2 | | Mare Joseph | id |
| | 3 | | Joublin François | id |
| | 4 | | id | Cour |
| | 5 | | id | Bat |
| | 6 | | Bourgeot Jean Pre | id |
| | 12 | | Cour Commune | Cour |
| | 15 | | Courty Edouard | Bat |
| | 17 | | id | id |
| | 19 | | Sire André | id |
| | 21 | | Cour Commune | Cour |
| | 23 | | Sire André | Bat |
| | 26 | | Minard Etienne | id |
| | 27 | | Guigne Louis | id |
| | 29 | | Cour commune | C |
| | 31 | | Cour commune | cour |
| | 33 | | Berut Jean Bpte | Bat |
| | 35 | | Joublin Jean | Bat |
| | 37 | | id | Cour |
| | 39 | | Renaud Jean Pre | Bat |
| | 41 | | id | Cour |
| | 43 | | Comet André | Bat |
| | 4 | | id | id |
| | 47 | | id | Jardin |
| | 49 | | Cornet Etienne | Bat |
| | 51 | | id | id |
| | 53 | | id | Jardin |
| | 55 | | Ecram Commune | Cour |
| | 57 | | Terrain de Cure | |
| | 2 | | Bizanger Nicolas | Cour |
| | 4 | | Bureau André | Bat |
| | 6 | | Comet Louis | Jardin |
| | 9 | | Guyard Jean Bte | Bat |
| | 10 | | id | Cour |
| | 12 | | id | Bat |
| | 14 | | id | Jardin |
| | 16 | | id | cour |
| | 18 | | id | Jardin |
| | 20a | | Guyard Louis | cour |
| | 22 | | id | Bat |
| | 24 | | Joublin Jean | id |
| | 26 | | id | Jardin |
| | 28 | | Comet André | Bat |
| | 29bis | | Mercier Jean | Cour |
| | 32 | | Mercier Pierre | id |
| | 34 | | Renaud Edouard | |
| | 36 | | Joublin Jean | id |
| | 38 | | Rousseau Prosper | |
| | 40 | | Charbot Etienne | id |
| | 42 | | Marmat Jacques | id |
| | 44 | | Bourgeois Prosper | id |
| | 46 | | Maison de Cure | id |
| Grande Rue | 1 | | Guillot Louis | Bat |
| | 3 | | Berger Commune | Jardin |
| | 5 | | Sainfort Antoine | Bat |
| | 7 | | id | id |

| NOMS des RUES ET PLACES. | NUMÉROS des feuilles. | NUMÉROS des propriétés. | NOMS des PROPRIÉTAIRES. | NATURE des PROPRIÉTÉS. |
|---|---|---|---|---|
| | 9 | | Sainfort Antoine | Bat |
| | 11 | | Dupré Armé | id |
| | 13 | | Huot Eugène | id |
| | 15 | | Cour Commune | Cour |
| | 17 | | Bourgeois Etienne | Cour |
| | 19 | | id | Bat |
| | 21 | | Marcon Etienne | id |
| | 23 | | Picard Ambroise | id |
| | 25 | | Carillon Benoit | id |
| | 27 | | Berceau Jean Pre | id |
| | 29 | | Cour Commune | Cour |
| | 31 | | Villon Denis | jardin |
| | 33 | | Simet Nicolas | id |
| | 35 | | Maricart Etienne | Bat |
| | 37 | | Maricart Jean | id |
| | 39 | | Perrot Denis | id |
| | 41 | | Simet Louis | id |
| | 43 | | Cour Commune | Cour |
| | 45 | | Perrot Denis | Bat |
| | 47 | | Vve Sommet Antoine | id |
| | 49 | | Simet Louis | Jardin |
| | 1 | | Le Commune | Lavoir |
| | 4 | | id | Bat |
| | 6 | | Prudhon | Grange |
| | 8 | | id | Cour |
| | 10 | | id | Bat |
| | 12 | | Bourgeois Prosper | id |
| | 14 | | id | Cour |
| | 16 | | Guillot Louis | id |
| | 18 | | id | Bat |
| | 20 | | Paillard Germain | id |
| | 22 | | Guillot Antoine | Cour |
| | 24 | | id | Bat |
| | 26 | | Cour commune | Cour |
| | 28 | | Villon Denis | id |
| | 30 | | Simet Nicolas | id |
| | 32 | | Perrot Denis | Jardin |
| | 34 | | id | Bat |
| | 36 | | Chomas Pierre | id |
| | 38 | | id | Cour |
| | 40 | | Simet Nicolas | id |
| | 42 | | Perrot Cyprille | Jardin |
| | 44 | | id | Bat |
| | 46 | | Cour commune | Cour |
| | 48 | | Villon Denis | id |
| | 50 | | id | Bat |
| | 52 | | Simet Nicolas | id |
| | 54 | | Perrot Cyprille | Jardin |
| | 56 | | id | Bat |
| | 58 | | Chomas Pierre | id |
| | 60 | | id | Cour |
| | 4 | | Boudin Victor | Bat |
| | 5 | | Raidon Jean | Jardin |
| | 6 | | Lechaux André | Cour |
| | 7 | | id | Bat |
| | 9 | | Rousseau Hubert | id |
| | 11 | | Vernier Germain | id |
| | 13 | | Rousseau Hubert | id |
| | 15 | | Bureau Claude | id |
| | 17 | | Simet Nicolas | id |
| | 19 | | id | Cour |
| | 21 | | id | Champ |
| | 23 | | id | Jardin |
| | 25 | | Perrot Denis | id |
| | 27 | | Perrot Jean | Cour |
| | 29 | | Bureau André | id |
| | 31 | | Joublin Pierre | id |
| | 33 | | Joublin Jean | id |
| | 35 | | Courty André | id |
| | 37 | | Ecram Commune | C |

| NOMS des RUES ET PLACES. | NUMÉROS des feuilles. | NUMÉROS des propriétés. | NOMS des PROPRIÉTAIRES. | NATURE des PROPRIÉTÉS. |
|---|---|---|---|---|
| | 2 | | Bureau Antoine | Jardin |
| | 4 | | Bureau Claude | Cour |
| | 6 | | id | id |
| | 8 | | id | Grange |
| | 10 | | Cour Commune | Cour |
| | 12 | | Renaud Jean | Bat |
| | 14 | | Pigeonat André | id |
| | 16 | | id | Cité |
| | 18 | | id | Rempart |
| | 20 | | id | id |
| | 22 | | Cour Commune | Cour |
| | 24 | | id | id |
| | 26 | | Ecram Communal | Cour |
| | 28 | | id | id |
| Chemin du Parc. | 1 | | Marmat Jacques | Cour |
| | 3 | | Jacob Pierre | Jardin |
| | 5 | | Cour Commune | Cour |
| | 7 | | Maison François | Bat |
| | 9 | | Cour Commune | Cour |
| | 11 | | Jacob Pierre | Bat |
| | 13 | | Bureau Jean | id |
| | 15 | | Bureau Hilbert | id |
| | 17 | | Cornet Claude | id |
| | 19 | | Giffard Barnabé | Cour |
| | 21 | | Cougat Jean | id |
| | 23 | | Guinet Jean | id |
| | 25 | | Picard François | id |
| | 27 | | Giffard Barnabé | id |
| | 29 | | Lambert Nicolas | id |
| | 31 | | Maison François | id |
| | 33 | | id | id |
| | 2 | | Guillot Etienne | Bat |
| | 4 | | Lambert Nicolas | Cour |
| | 6 | | id | Bat |
| | 8 | | Cour Commune | Cour |
| | 10 | | Simet Antoine | Bat |
| | 12 | | Lambert Nicolas | Cour |
| | 14 | | Giffard Barnabé | Bat |
| | 16 | | Simet Antoine | id |
| | 18 | | Bureau Jean | id |
| | 20 | | id | Cour |
| | 22 | | Cornet Claude | id |
| | 24 | | Mercier Jean | Jardin |
| | 26 | | Giffard Barnabé | Bat |
| | 28 | | Cour Commune | Cour |
| | 30 | | Giffard Barnabé | Bat |
| | 32 | | Courty André | Cour |
| | 34 | | Giffard Barnabé | Chènevière |
| | 36 | | id | Jardin |
| | 38 | | Guinet Jean Pre | id |
| | 40 | | id | Bat |
| | 42 | | id | Cour |
| | 44 | | id | Jardin |
| Rue de Béziaux | 1 | | Boudin Louis Pre | Bat |
| | 3 | | id | Cour |
| | 5 | | id | Cour |
| | 7 | | La Commune | Jardin |
| | 9 | | Marmat Jacques | Cour |
| | 11 | | Guillot Etienne | Bat |

| NOMS des RUES ET PLACES. | NUMÉROS des feuilles. | NUMÉROS des propriétés. | NOMS des PROPRIÉTAIRES. | NATURE des PROPRIÉTÉS. |
|---|---|---|---|---|
| | 13 | | Marmat Jacques | Cour |
| | 15 | | Marcon Etienne | Jardin |
| | 17 | | Bourdin Victor | Bat |
| | 19 | | Simet Louis | Jardin |
| | 21 | | Charbot Marie | id |
| | 2 | | Poillard Germain Pre | Bat |
| | 4 | | Rougeot Jean Bte | id |
| | 6 | | Ratinzot Louis | id |
| | 8 | | id | id |
| | 10 | | id | Jardin |
| | 12 | | Moreau Jean | id |
| | 14 | | Picard Nicolas | id |
| | 16 | | Poillard Nicolas | id |
| | 18 | | Poillard Germain | id |
| | 70 | | Picard Nicolas | Cour |
| | 72 | | Bouchet Baptiste | Bat |
| | 74 | | Picard François | id |
| | 76 | | Picard Antoine | id |
| | 78 | | Marmat Jacques | Jardin |
| | 80 | | Picard Jean | Bat |
| | 82 | | Charbot Etienne | Cour |
| | 84 | | Bizanger communs | |
| | 86 | | | |
| | 88 | | Mercier Etienne | Cour |
| | 90 | | id | Bat |
| | 92 | | id | Jardin |
| | 1 | | Bernard Antoine | Bat |
| | 3 | | Jacob Pierre | id |
| | 5 | | Cour commune | Cour |
| | 7 | | Jacob Pierre | Bat |
| | 9 | | Cour commune | Cour |
| | 11 | | Mercier Simon | Cour |
| | 2 | | Giffard Barnabé | Bat |
| | 4 | | Joublin Pierre | id |
| | 6 | | Mercier François | id |
| | 8 | | id | Cour |
| | 10 | | Cour commune | Cour |
| | 12 | | Bureau Jean | id |
| | 14 | | id | Cour |
| | 16 | | Bureau Hilbert | Cour |
| | 1 | | Joublin Jean | Cour |
| | 3 | | Chomas Pierre | Jardin |
| | 5 | | id | Bat |
| | 7 | | id | id |
| | 9 | | Poillet Louis | Jardin |
| | 11 | | Bizanger Etienne | Cour |
| | 2 | | Bizanger fils aîné | id |
| | 4 | | Sommet Antoine | id |
| | 6 | | Picard Pierre | id |
| | 8 | | Boudin Victor | Bat |
| | 10 | | id | id |
| | 12 | | Perrot Cyprille | Cour |
| Rue sous l'Eglise | 1 | | Boudin Louis Pre | Bat |
| | 3 | | Bureau Claude | id |
| | 5 | | Picard Pierre | Cour |
| | 7 | | Carillon Pre | id |
| | 9 | | Marmat Auguste | id |
| | 11 | | Carillon | id |
| Chemin de Derrière les fossés | 1 | | Joublin Jean | Cour |
| | 3 | | Chomas Pierre | Jardin |
| | 5 | | id | Bat |
| | 7 | | id | id |
| | 9 | | Poillet Louis | Jardin |
| | 11 | | Bizanger Etienne | Cour |
| | 2 | | Bizanger fils aîné | id |
| | 4 | | Sommet Antoine | id |
| | 6 | | Picard Pierre | id |
| | 8 | | Boudin Victor | Bat |
| | 10 | | id | id |
| | 12 | | Perrot Cyprille | Cour |
| | 1 | | Rousseau Hubert | Jardin |
| | 3 | | Bureau Claude | id |
| | 2 | | Picard Pierre | Cour |
| | 4 | | Carillon Pre | id |
| | 6 | | Marmat Auguste | id |
| | 8 | | Carillon | id |

Ch. GALLOT, imp. de la Préfecture.

1500 W 485/8

# TABLEAU DES RUES ET AUTRES VOIES PUBLIQUES

*avec les numéros des propriétés, leur nature et les noms des propriétaires.*

| NOMS des RUES ET PLACES. | NUMÉROS des feuilles. | NUMÉROS des propriétés. | NOMS des PROPRIÉTAIRES. | NATURE des PROPRIÉTÉS. |
|---|---|---|---|---|
| Chemin | | 1 | Henri Aimé | Jardin |
| de la tour | | 3 | Amiot Alexis Pre | Cour |
| | | 5 | id | Bat |
| | | 7 | Mercier Simon | Cour |
| | | 9 | id | id |
| | | 1 | Amiot Alexis Pre | Bat |
| Chemin de | | 3 | id | Cour |
| derrière les | | 5 | Mercier Jean | Bat |
| fossés en face celui | | 7 | id | Jardin |
| de la tour | | 9 | Amiot Alexis Pre | Bat |
| | | 11 | id | id |
| | | 13 | id | Jardin |
| Rue | | 1 | Amiot Louis | Jardin |
| des | | 3 | id | Cour |
| Poirissons | | 5 | id | Bat |
| | | 7 | Gonyat François | id |
| | | 9 | Bourgeois Pierre | id |
| | | 11 | id | Cour |
| | | 13 | id | Jardin |
| | | 2 | Perrot Antoine | Bat |
| | | 4 | Perrot Etienne | Bat |
| | | 6 | Gauthier Marie | id |
| | | 8 | Cour commune | Cour |
| | | 10 | Pont Louis | Bat |
| | | 12 | Picard Joseph | id |
| | | 14 | Bazin Joseph | id |
| | | 16 | Cour commune | Cour |
| | | 18 | Jardin commun | Jardin |
| Chemin | | 1 | Mercier Simon | Cour |
| du Moulin | | 3 | id | Bat |
| | | 5 | id | id |
| | | 7 | Carillon Jean | Cour |
| | | 1 | Mercier Simon | Bat |
| | | 4 | id | Cour |
| | | 6 | Chemin Commun | |

| NOMS des RUES ET PLACES. | NUMÉROS des feuilles. | NUMÉROS des propriétés. | NOMS des PROPRIÉTAIRES. | NATURE des PROPRIÉTÉS. |
|---|---|---|---|---|
| | | | | |

| NOMS des RUES ET PLACES. | NUMÉROS des feuilles. | NUMÉROS des propriétés. | NOMS des PROPRIÉTAIRES. | NATURE des PROPRIÉTÉS. |
|---|---|---|---|---|
| | | | | |

| NOMS des RUES ET PLACES. | NUMÉROS des feuilles. | NUMÉROS des propriétés. | NOMS des PROPRIÉTAIRES. | NATURE des PROPRIÉTÉS. |
|---|---|---|---|---|
| | | | | |

Ch. GALLOT, imp. de la Préfecture.

485/9

MINISTÈRE
INTÉRIEUR

PARTEMENT
L'YONNE

ARRONDISSEMENT

COMMUNE

# SERVICE VICINAL

*Chemin vicinal* N°

*d* *à*

Vontenay

## BORDEREAU DES PIÈCES

Sens — Imp. A. Clouzard.

| [illegible] | DATES DES PIÈCES | DÉSIGNATION DES PIÈCES | OBSERVATIONS |
|---|---|---|---|
| | | Rue de la Gare | |

485/10

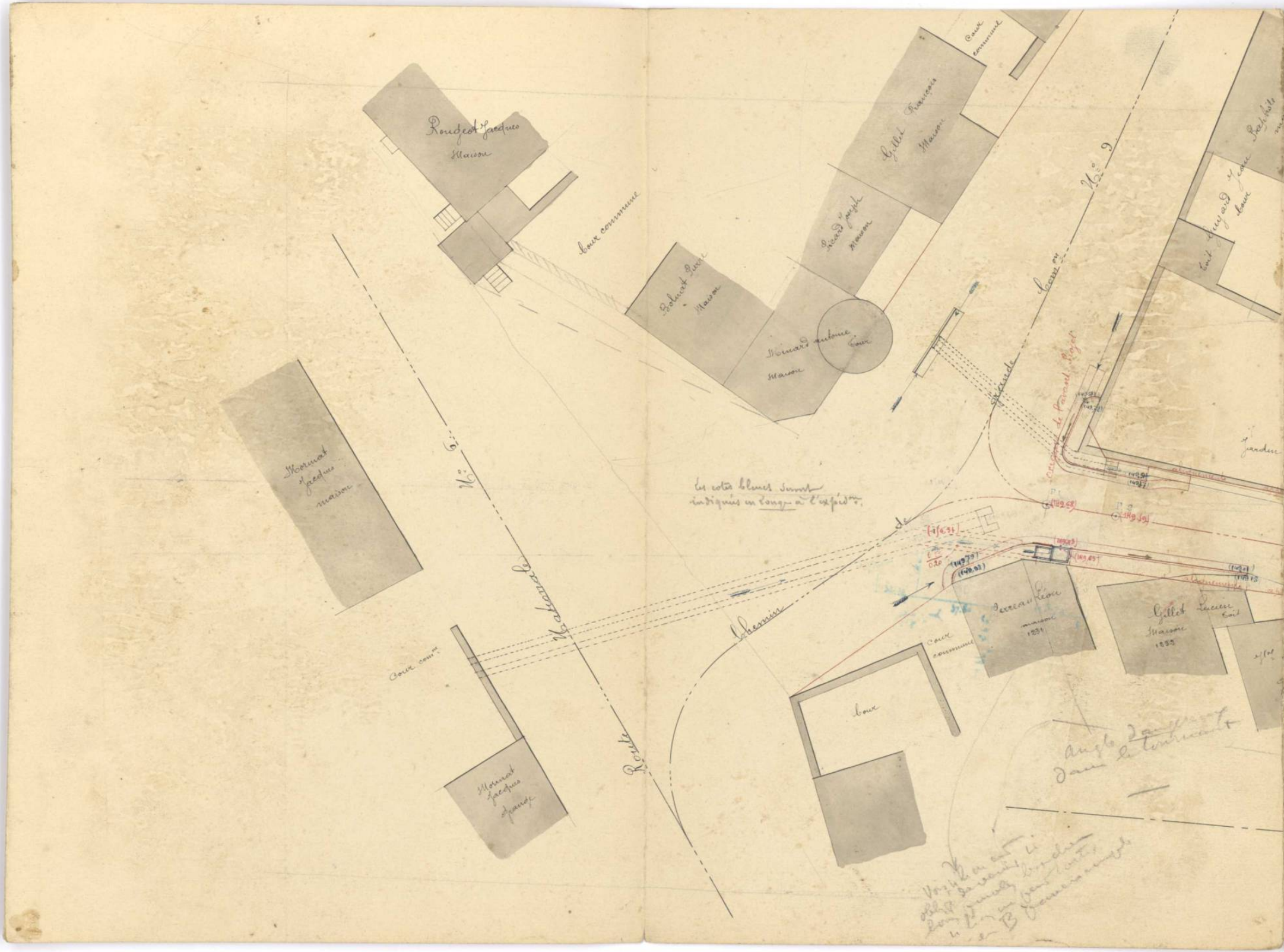
Roudgeot Jacques
Maison
Cour commune
Gillet François
Maison
Cour
commune
Picard Joseph
Maison
Bolicat Pierre
Maison
Ménard Antoine
Maison
Cour
Mornat Jacques
maison
Route Nationale No 6
Cour comne
Mornat Jacques
grange
Chemin de Grande Comon No 9
Les cotes bleues seront
indiquées en Rouge à l'expédon.
Guyard Jean Baptiste
cour
toit
jardin
alignement
P.1
P.2
(149,68)
(149,59)
(149,91)
(149,77)
(146,94)
(149,79)
(149,93)
(149,83)
(149,85)
(149,01)
(149,15)
0,12
0,20
Perreau Léon
maison
1831
Gillet Lucien
toit
Maison
1853
Cour
commune
Cour
Angle dans le tournant
[illegible]

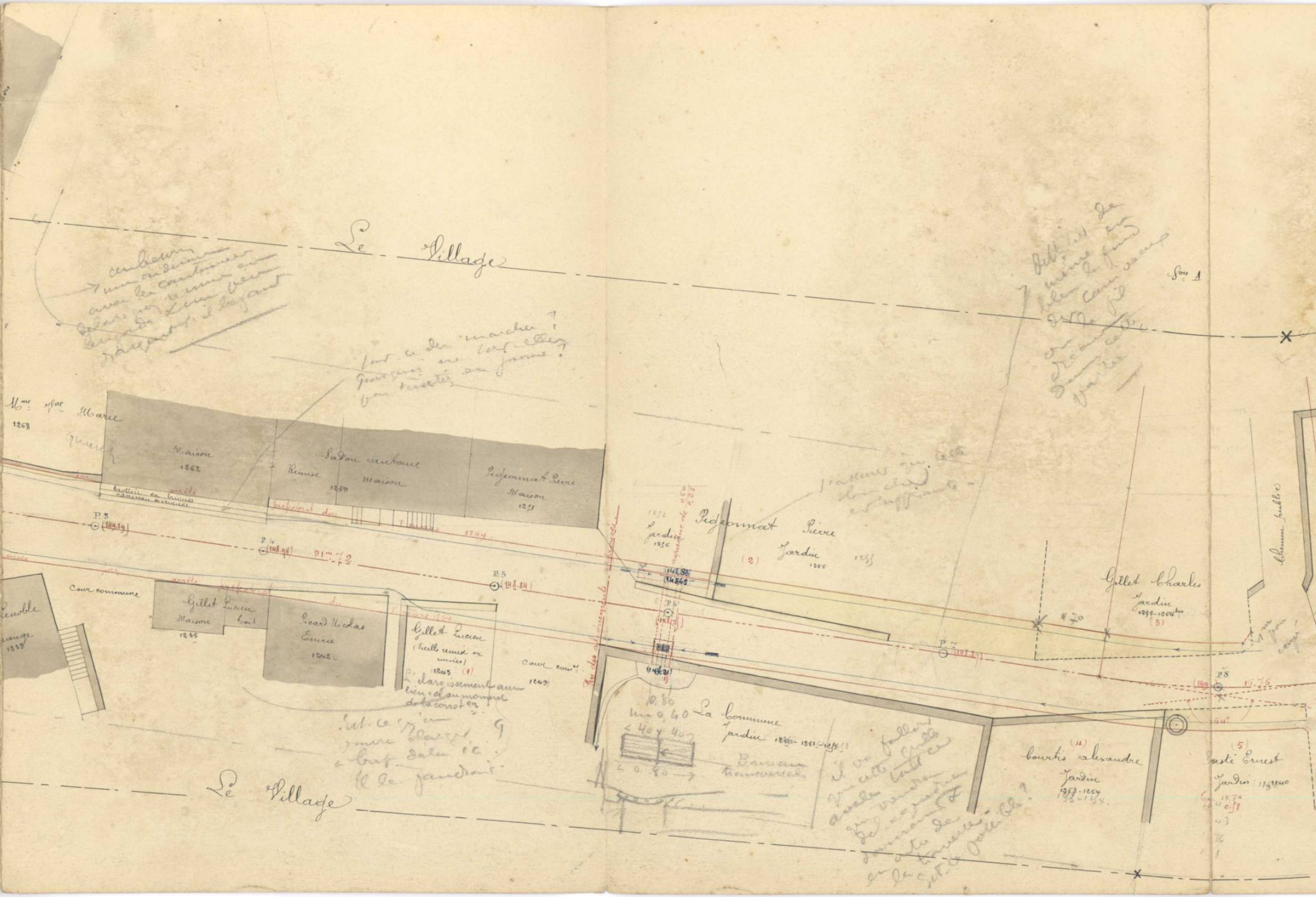

Le Village
Mme Vve Marie
1263
Maison
1262
Trottoir en briques
Caniveau
Sadou Antoine
Remise
Maison
1259
Pigeonnat Pierre
Maison
1251
P.3
(149.19)
P.4
(148.98)
91m.72
P.5
(148.84)
Cour commune
Lenoble
Grange
1333
Gillet Lucien
Maison
Toit
1235
Picard Nicolas
Ecurie
1242
Gillet Lucien
(Vieille remise en ruines)
1243
(1)
Cour comm.
1249
Pigeonnat Pierre
Jardin
1256
Jardin
1255
(2)
(148.86)
(148.65)
P.6
P.7
Gillet Charles
Jardin
1255-1254bis
(3)
4.70
Chemin public
P.8
(149)
15.76
64°
La Commune
Jardin
1250-1251-1253
(4)
Courtis Alexandre
Jardin
1253-1254
(5)
Gasté Ernest
Jardin
Le Village
Feu A

0.a22 à payer

{ D = 16.76
{ fl = 0.58
{ Ly = 8.49 -

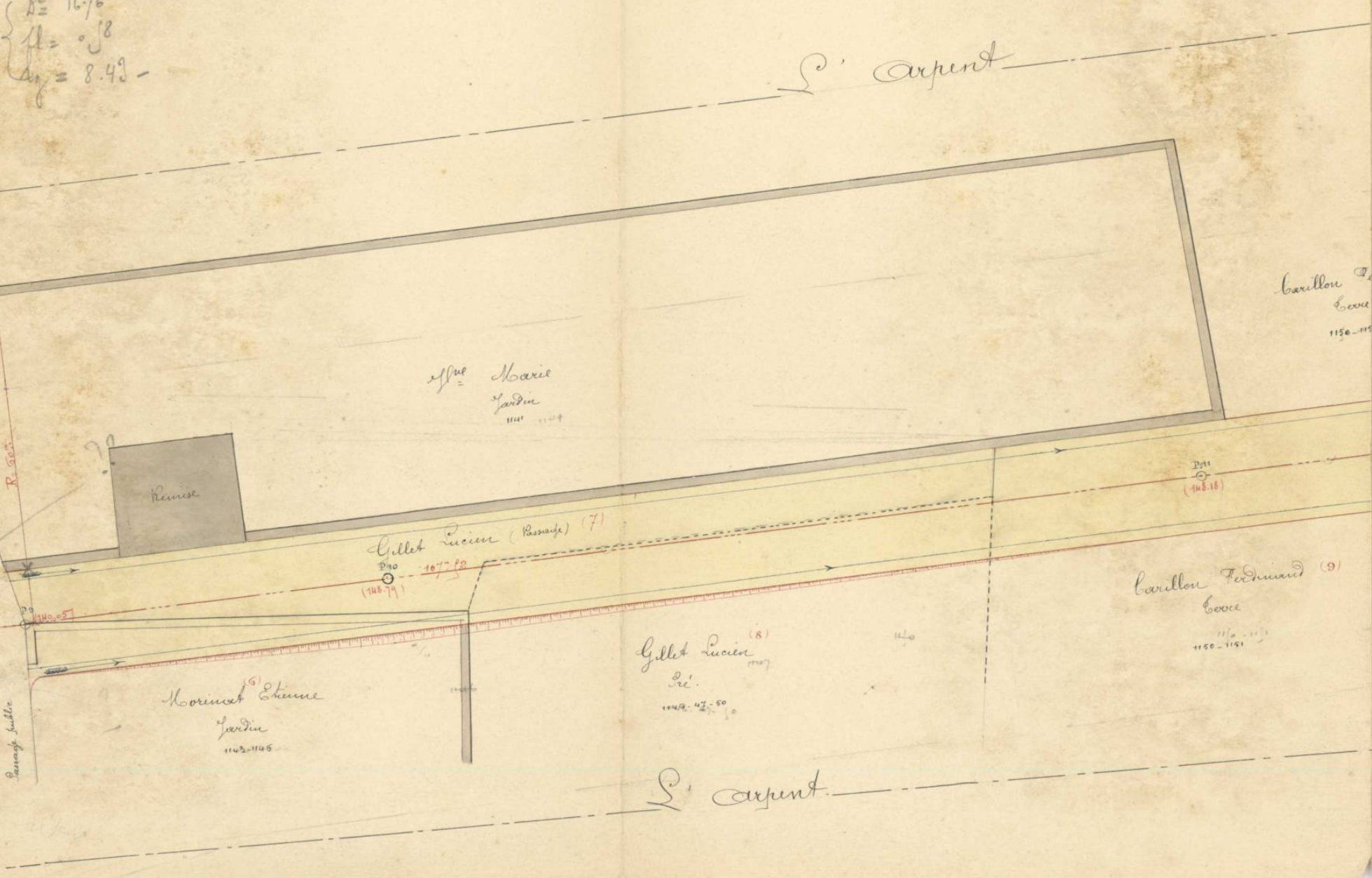
L' arpent
Carillon
Terre
1150-115
Sme Marie
Jardin
1141 1104
Remise
R. 50
Gillet Lucien (Passage) (7)
P10
(148.79)
107.58
P9
(140.05)
P11
(148.18)
Carillon Ferdinand (9)
Terre
1150-1151
Gillet Lucien (8)
1147
Pré.
1148-47-50
1140
Morinat Etienne (6)
Jardin
1143-1146
Passage public
L' arpent

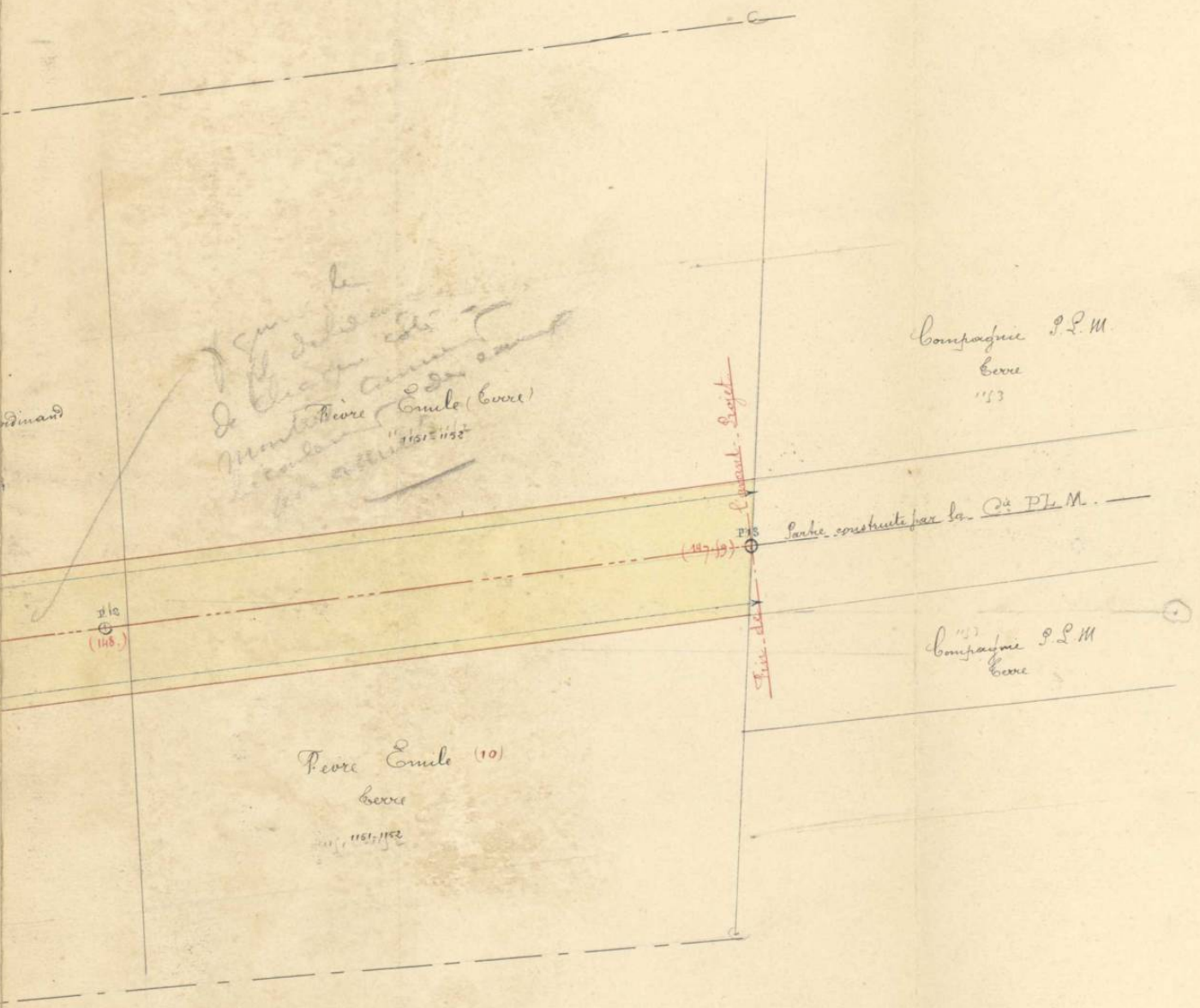
dinand
Compagnie P.L.M.
Terre
1153
Fevre Emile (Terre)
1151-1152
Fin de l'Avant-Projet
P13
(147.59)
Partie construite par la Cie P.L.M.
P12
(148.)
1153
Compagnie P.L.M.
Terre
Fevre Emile (10)
Terre
1151-1152

485/10

MINISTÈRE
DE L'INTÉRIEUR

DÉPARTEMENT
DE L'YONNE

ARRONDISSEMENT
d'Avallon

AGENCE
de Vézelay

COMMUNE
de Voutenay

M. Beaufrère
Agent-Voyer cantonal

M. Tarbière
Agent-Voyer d'arrondissement

M. [illegible]
Agent-Voyer en chef

Vu et

Auxerre, le 189

Le Préfet de l'Yonne,

Vu pour être annexé à la délibération d
en date de ce jour.

Auxerre, le 189

Le Secrétaire, Le Président,

# SERVICE VICINAL

**CHEMIN** de Grande Comm.ⁿ N° 7
de Saint Sauveur à l'Isle sur le Serein

## PROJET D'Établissement
de trolloirs dans la traverse de Voutenay.

sur une longueur de et une largeur de mètres
non compris talus, fossés, banquettes ou autres ouvrages accessoires.

Extrait du plan général d'alignement
de la Commune de Voutenay approuvé par le préfet le 8 mars 1880.

Echelle de 1/200

Dressé par l'Agent-Voyer cantonal soussigné.
A Vézelay, le 189

Vu et vérifié par l'Agent-Voyer d'arrondissement soussigné.
A , le 189

Présenté par l'Agent-Voyer en chef soussigné.
Auxerre, le 189

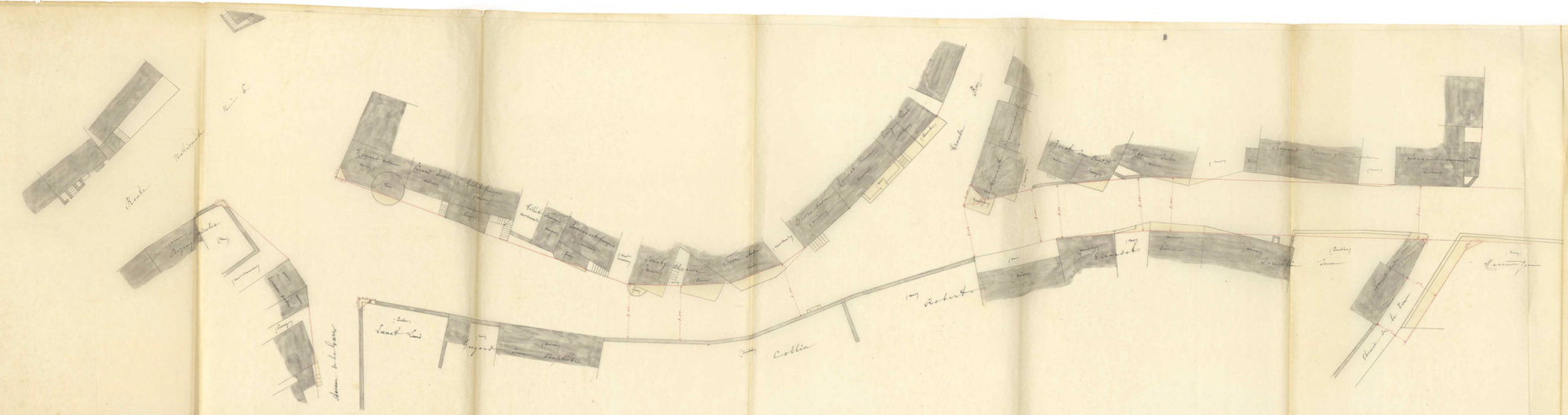


485/11

485/11

MINISTÈRE
DE L'INTÉRIEUR

DÉPARTEMENT
DE L'YONNE

ARRONDISSEMENT
Avallon

COMMUNE
Voutenay.

Voirie urbaine
~~SERVICE VICINAL~~

~~Chemin vicinal~~ Rue de derrière les fossés N°
d d

Projet de réglement des alignements
dans la traverse de Voutenay

# BORDEREAU DES PIÈCES

Sens — Imp. A. Clouzard.

| NUMÉROS d'ordre DES PIÈCES | DATES DES PIÈCES | DÉSIGNATION DES PIÈCES | OBSERVATIONS |
|---|---|---|---|
| 1 | 16 mars 1898 | Délibération du Conseil municipal | |
| 2 | 22 juin 1898 | Plan. | |
| 3 | Id | Mémoire des honoraires (Non produit) | |
| 4 | Id | Rapport des agents voyers. | |

Vu pour être annexé à notre délibération en date du 14 juin 1898

485/12

DÉPARTEMENT
DE L'YONNE

ARRONDISSEMENT
d' Avallon

M. Beaufils
Agent-Voyer cantonal.

M. Tellier
Agent-Voyer d'arrondissement.

M. Terrasse
Agent-Voyer en chef.

~~SERVICE VICINAL~~

CANTON
de Vermenton

~~Chemin~~ Rue de Vaux

COMMUNE
de Voutenay

d les Fosses

# PROJET DE RÈGLEMENT DES ALIGNEMENTS

**dans la Traverse de Voutenay.**

ÉCHELLE de 0.005 par mètre (1/200)

**SIGNES CONVENTIONNELS :**

Noir foncé, Maisons d'habitation.
Noir pâle, Constructions accessoires.
Jaune, Constructions en saillie sur l'alignement.
Rose, Emprises dans les terrains non bâtis.
Bleu, Cours d'eau ou mares.
B, Construction en bois.
P, Construction en pierres ou moellons.
P T, Construction en pierre de taille.
O R, Rez-de-Chaussée.
1 E, Maison à 1 étage.
2 E, Maison à deux étages.
M, Construction mixte.
M. Construction médiocre.
V, Construction en état de vétusté.

Vu par le Maire,
A _____ le _____ 188

Dressé par l'Agent-Voyer cantonal,
A Vermenton le 15 Janvier 1885
Beaufils

Vu par le Commissaire Enquêteur,
A _____ le _____ 188

Vérifié par l'Agent-Voyer d'arrondissement,
A _____ le _____ 188

Vu pour être soumis à l'approbation d _____

_____

Auxerre, le _____ 188

Présenté par l'Agent-Voyer en chef soussigné,

Auxerre, le _____ 188

LE PRÉFET,

Vu et approuvé par _____
dans sa séance du _____

LE PRÉSIDENT, LE SECRÉTAIRE,

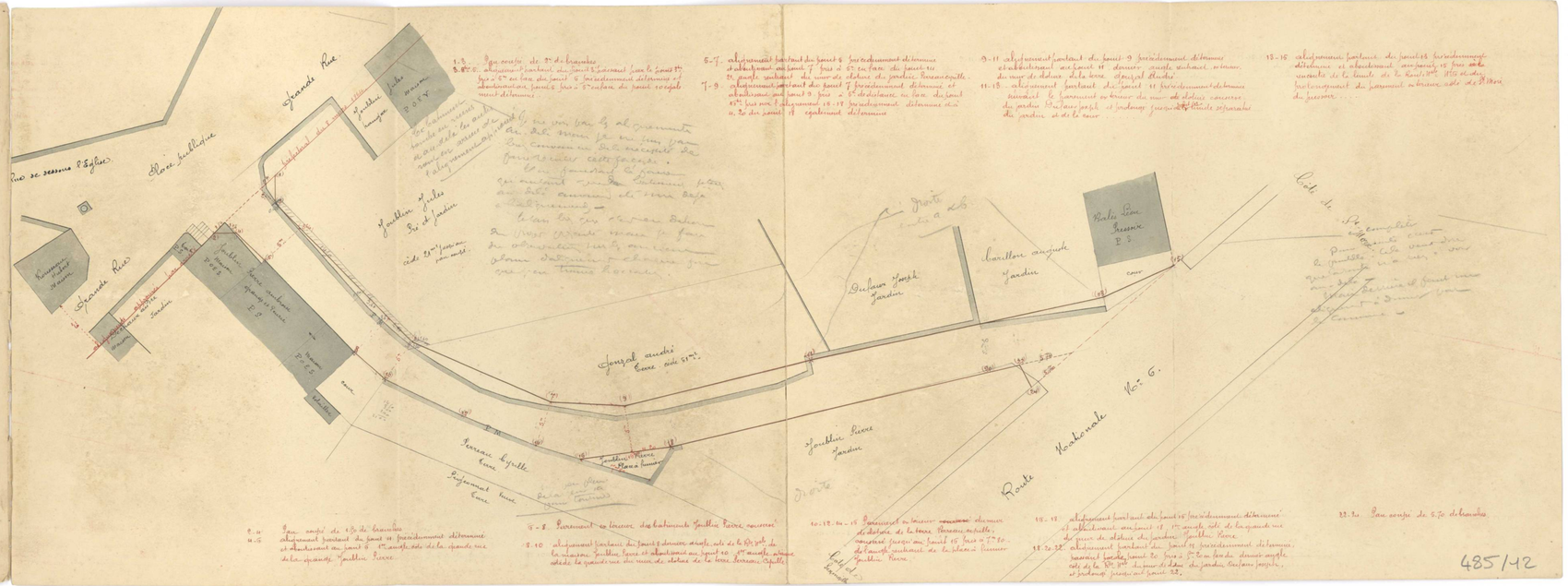
Grande Rue
Rue Guillaise
Rue de derrière l'Eglise
Jardin Jules Bo et Jardin
Jardin Pierre Jardin
Jardin Pierre Verger
Jardin Pierre Verger
Jardin Pierre Verger