VERMAND
CAULAINCOURT
ATTILLY
ETREILLERS
Communes du Pays du Vermandois
ENAF
Matrice ENAF OCS2D
NAF
Non-NAF
urbycom
URBANISME
PAYSAGE
ENVIRONNEMENT
Atilly
0
250 m

urbycom URBANISME PAYSAGE ENVIRONNEMENT

Aubencheul-aux-Bois

0 250 m

Communes du Pays du Vermandois
Projets
Diagnostic foncier (>2500m²)
Dent creuse
Emplacements réservés (>2500 m²)
Projets (>2500m²)
1AU
Extension de la zone UEa (non comptabilisée)
ENAF
Matrice ENAF OCS2D
NAF
Non-NAF
BEAUREVOIR
0
250 m

Beaurevoir

Beauvois-en-Vermandois

Communes du Pays du Vermandois
ENAF
Matrice ENAF OCS2D
NAF
Non-NAF
BECQUIGNY
BOHAIN EN VERMANDOIS
0
250 m

Becquigny

Bellenglise

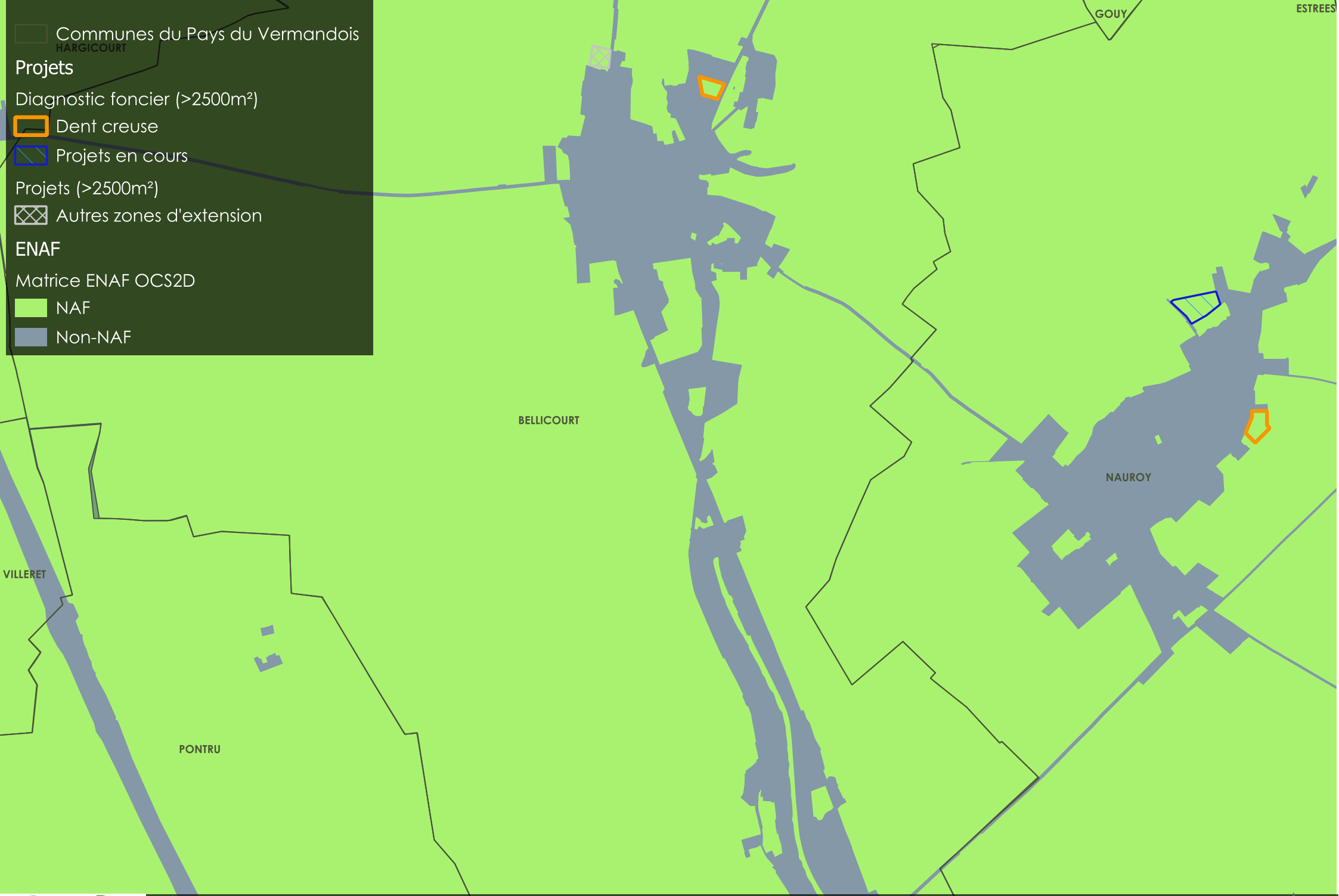
Communes du Pays du Vermandois
Projets
Diagnostic foncier (>2500m²)
Dent creuse
Projets en cours
Projets (>2500m²)
Autres zones d'extension
ENAF
Matrice ENAF OCS2D
NAF
Non-NAF
HARGICOURT
GOUY
ESTREES
BELLICOURT
NAUROY
VILLERET
PONTRU
PONTRUET
BELLENGLISE
0
250
500 m

Bellicourt

Bohain-en-Vermandois

Communes du Pays du Vermandois
Projets
Diagnostic foncier (>2500m²)
Projets en cours
ENAF
Matrice ENAF OCS2D
NAF
Non-NAF
BONY
HARGICOURT
0
250 m

Bony

urbycom URBANISME PAYSAGE ENVIRONNEMENT

Brancourt-le-Grand

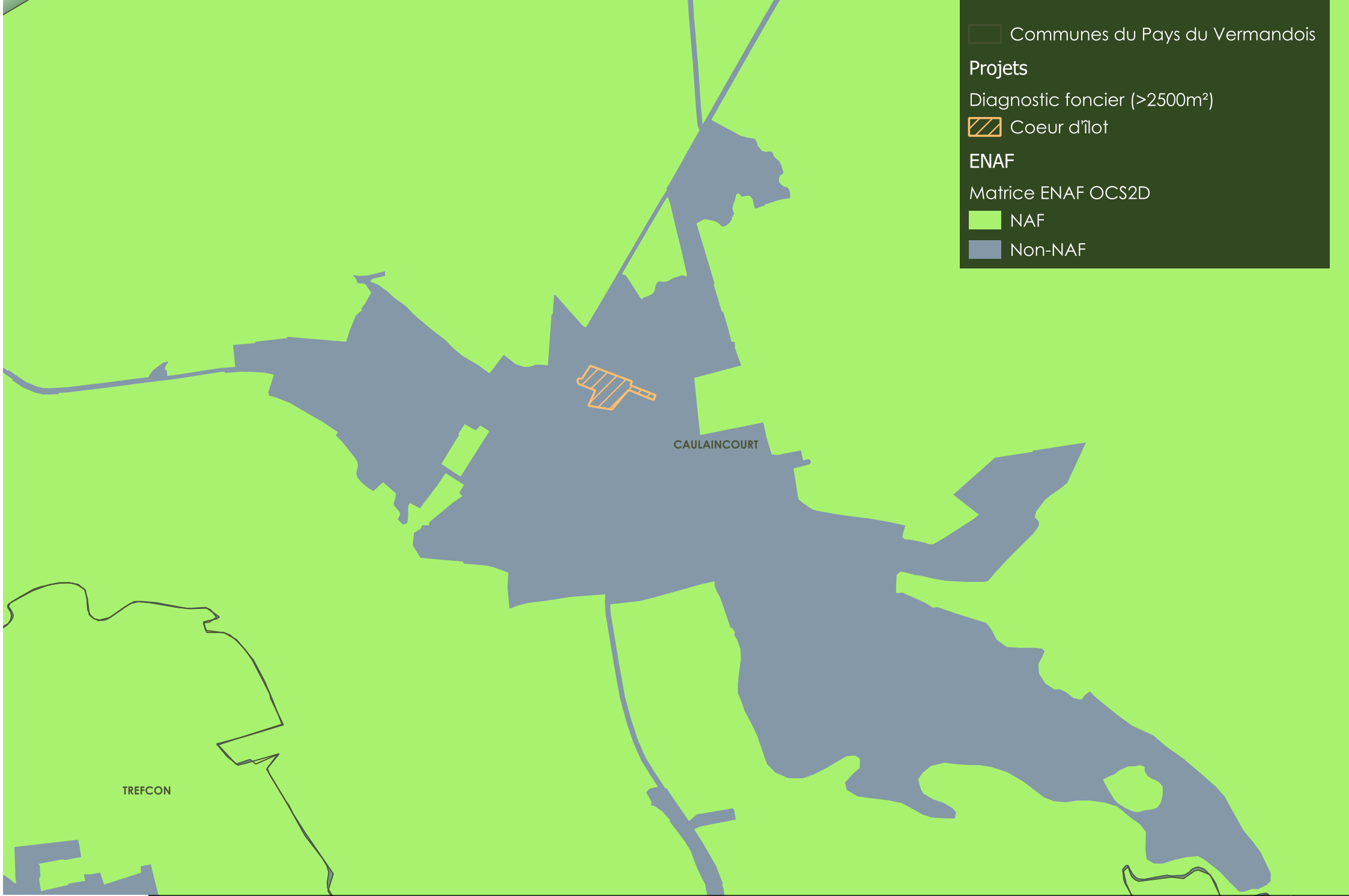

Caulaincourt

Croix-Fonsomme

Communes du Pays du Vermandois
GERMAINE
Projets
Diagnostic foncier (>2500m²)
Dent creuse
ENAF
Matrice ENAF OCS2D
NAF
Non-NAF
FLUQUIERES
DOUCHY
0
250 m

Douchy

Communes du Pays du Vermandois
ENAF
Matrice ENAF OCS2D
NAF
Non-NAF
ESTREES
JONCOURT
0
250 m

Estrées

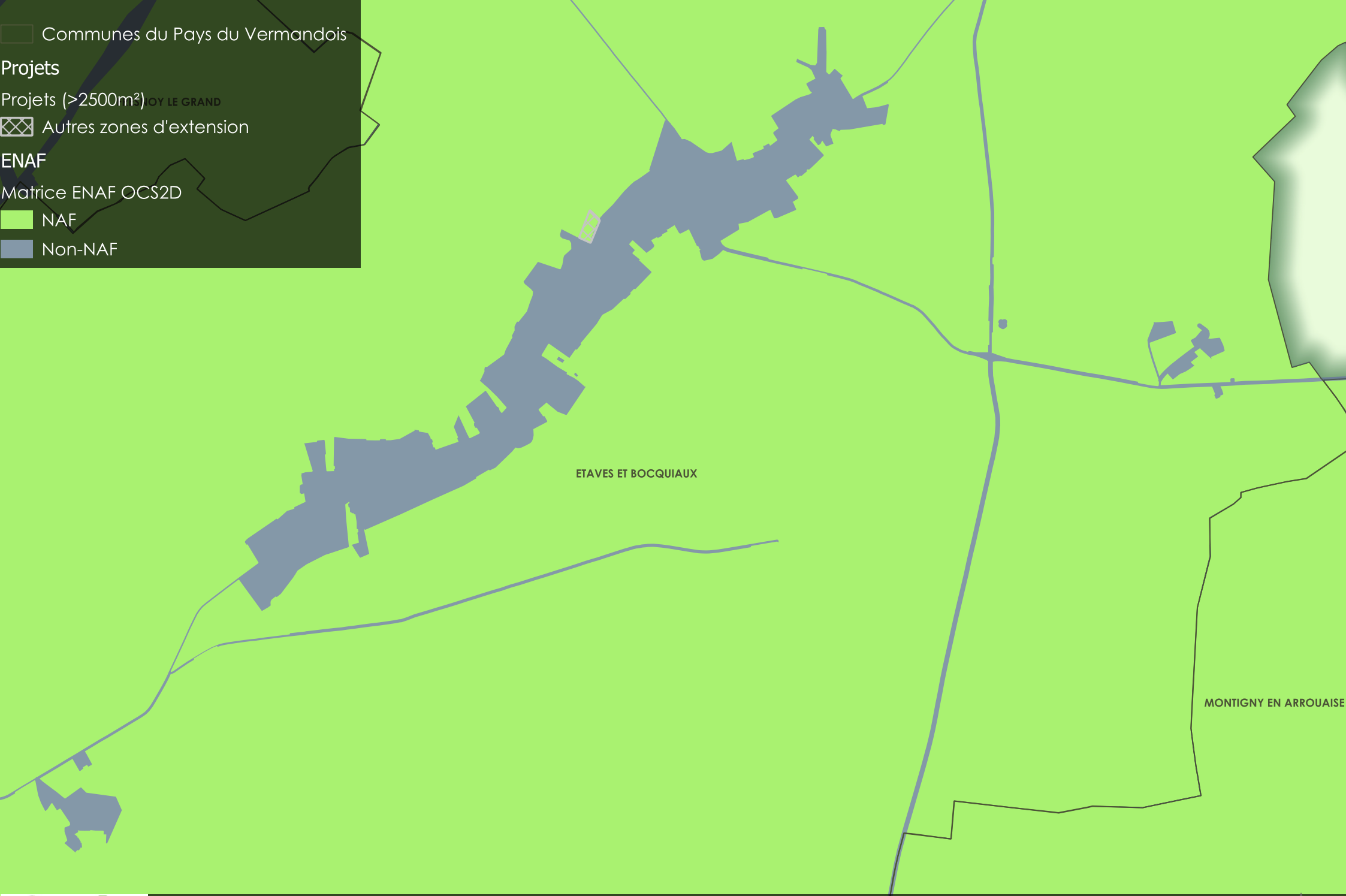

Etaves-et-Bocquiaux

Communes du Pays du Vermandois
Projets
Diagnostic foncier (>2500m²)
Coeur d'îlot
Projets en cours
Projets (>2500m²)
Autres zones d'extension
ENAF
Matrice ENAF OCS2D
NAF
Non-NAF
ETREILLERS
SAVY
VAUX EN VERMANDOIS
ROUPY
0
250 m

Etreillers

ROUPY
FLUQUIERES
DOUCHY
Communes du Pays du Vermandois
Projets
Diagnostic foncier (>2500m²)
Dent creuse
Projets en cours
ENAF
Matrice ENAF OCS2D
NAF
Non-NAF
0
250 m

Fluquières

Fontaine-Utertre

Communes du Pays du Vermandois
Projets
Diagnostic foncier (>2500m²)
Projets en cours
ENAF
Matrice ENAF OCS2D
NAF
Non-NAF
GERMAINE
FORESTE
DOUCHY
0
250 m

Foreste

Francilly-Selency

Fresnoy-le-Grand

Germaine

0 250 m

LE CATELET
GOUY
BONY
Communes du Pays du Vermandois
Projets
Diagnostic foncier (>2500m²)
Coeur d'îlot
Dent creuse
Projets en cours
Emplacements réservés (>2500 m²)
ENAF
Matrice ENAF OCS2D
NAF
Non-NAF
urbycom
URBANISME
PAYSAGE
ENVIRONNEMENT
Gouy
0
250 m

Communes du Pays du Vermandois
Projets
Diagnostic foncier (>2500m²)
Dent creuse
Projets en cours
Projets (>2500m²)
1AU
Autres zones d'extension
ENAF
Matrice ENAF OCS2D
NAF
Non-NAF
GRICOURT
0
250 m

Gricourt

Communes du Pays du Vermandois
Projets
Diagnostic foncier (>2500m²)
Coeur d'îlot
Dent creuse
Projets en cours
ENAF
Matrice ENAF OCS2D
NAF
Non-NAF
HARGICOURT
VILLERET
0
250 m

Hargicourt

Communes du Pays du Vermandois
Projets
Diagnostic foncier (>2500m²)
Coeur d'îlot
Projets (>2500m²)
1AU
1AUE
ENAF
Matrice ENAF OCS2D
NAF
Non-NAF
HOLNON
FRANCILLY SELENCY
0
250 m

Holnon

urbcom URBANISME PAYSAGE ENVIRONNEMENT

Jeancourt

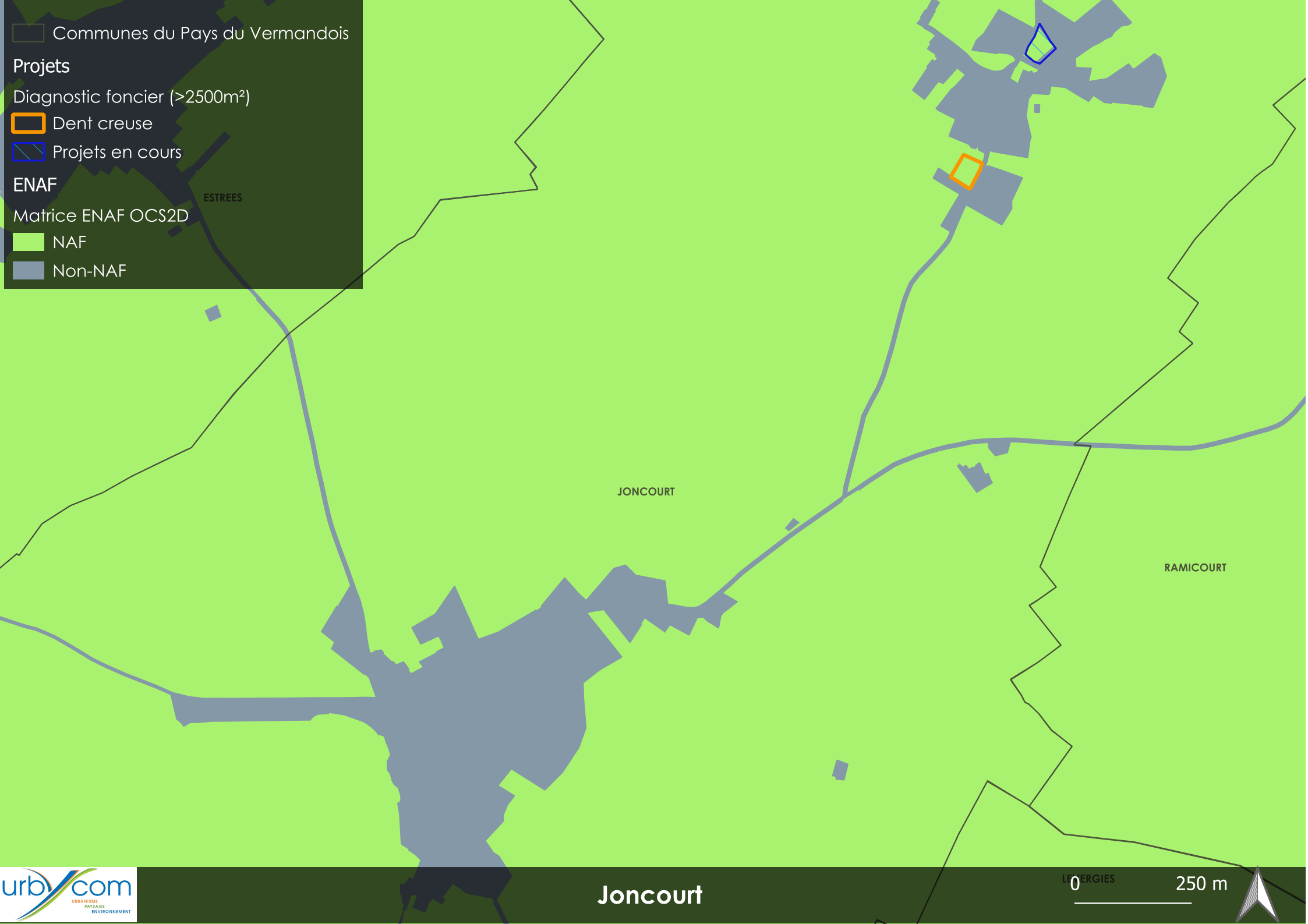
Communes du Pays du Vermandois
Projets
Diagnostic foncier (>2500m²)
Dent creuse
Projets en cours
ENAF
Matrice ENAF OCS2D
NAF
Non-NAF
ESTREES
JONCOURT
RAMICOURT
0
250 m

Joncourt

Communes du Pays du Vermandois

Projets

Diagnostic foncier (>2500m²)

Dent creuse

ENAF

Matrice ENAF OCS2D

NAF

Non-NAF

urbicom URBANISME PAYSAGE ENVIRONNEMENT

Lanchy

0 250

Communes du Pays du Vermandois
Projets
Diagnostic foncier (>2500m²)
Dent creuse
ENAF
Matrice ENAF OCS2D
NAF
Non-NAF
LE CATELET
GOUY
BONY
0
100 m

Le Catelet

Communes du Pays du Vermandois
Projets
Diagnostic foncier (>2500m²)
Dent creuse
ENAF
Matrice ENAF OCS2D
NAF
Non-NAF
PONTRU
LE VERGUIER
JEANCOURT
0
250 m

Le Verguier

MAGNY LA FOSSE
Communes du Pays du Vermandois
Projets
Diagnostic foncier (>2500m²)
Projets en cours
Emplacements réservés (>2500 m²)
Projets (>2500m²)
Autres zones d'extension
ENAF
Matrice ENAF OCS2D
NAF
Non-NAF
LEHAUCOURT
0
250 m

Lehaucourt

Communes du Pays du Vermandois
Projets
Diagnostic foncier (>2500m²)
Dent creuse
ENAF
Matrice ENAF OCS2D
NAF
Non-NAF
VENDHUILE
LEMPIRE
0
250 m

Lempire

Communes du Pays du Vermandois
Projets
Diagnostic foncier (>2500m²)
Projets en cours
Projets (>2500m²)
Autres zones d'extension
ENAF
Matrice ENAF OCS2D
NAF
Non-NAF
LEVERGIES
0
250 m

Levergies

Magny-la-Fosse

Communes du Pays du Vermandois
Projets
Diagnostic foncier (>2500m²)
Dent creuse
ENAF
Matrice ENAF OCS2D
NAF
Non-NAF
PONTRU
MAISSEMY
VERMAND
0
250 m

Maissemy

Montbrehain

Montigny-en-Arrouaise

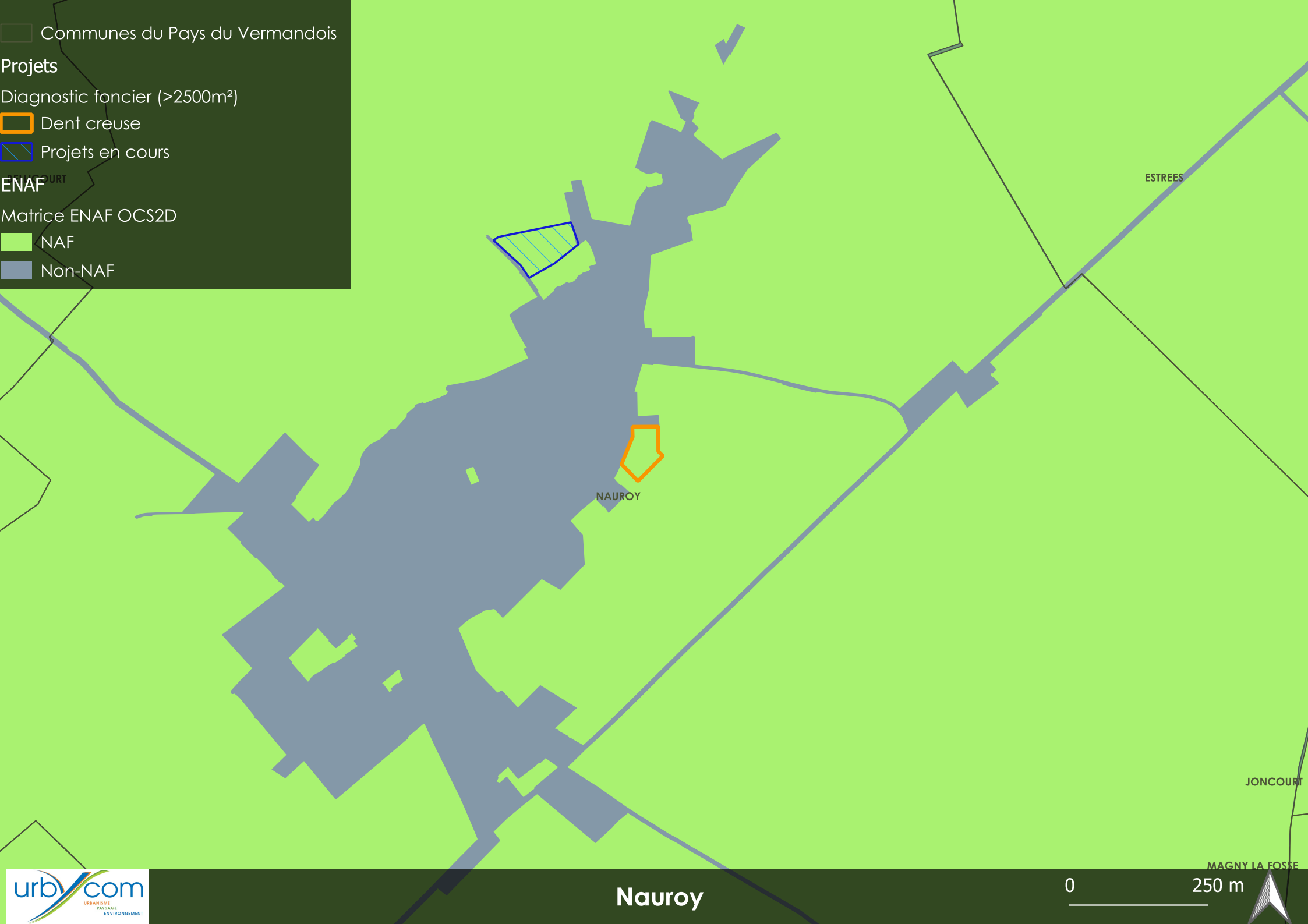
Communes du Pays du Vermandois
Projets
Diagnostic foncier (>2500m²)
Dent creuse
Projets en cours
ENAF
Matrice ENAF OCS2D
NAF
Non-NAF
ESTREES
NAUROY
JONCOURT
MAGNY LA FOSSE
0
250 m

Nauroy

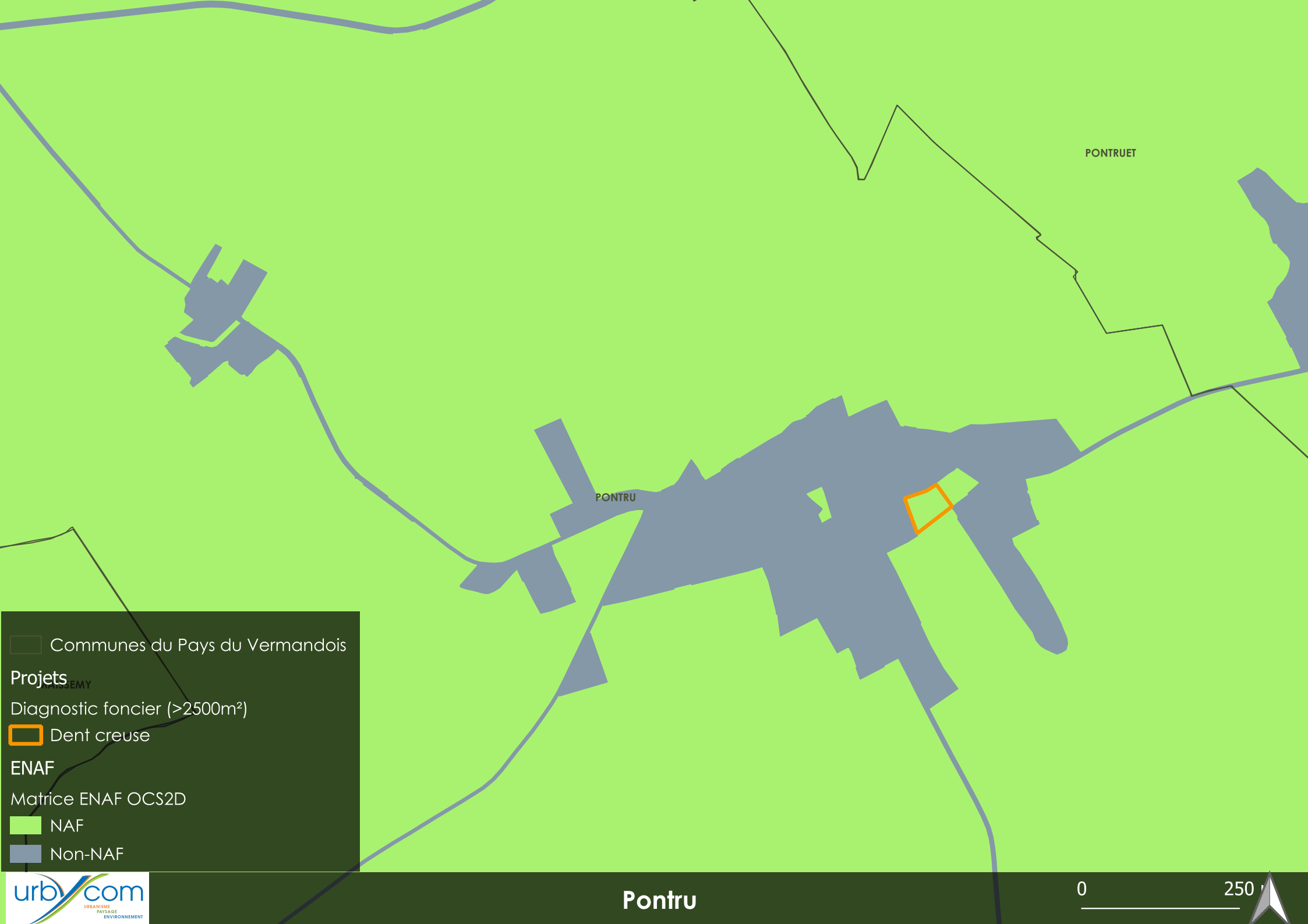
PONTRUET
PONTRU
Communes du Pays du Vermandois
Projets
Diagnostic foncier (>2500m²)
Dent creuse
ENAF
Matrice ENAF OCS2D
NAF
Non-NAF
urbycom
URBANISME
PAYSAGE
ENVIRONNEMENT
0
250

Pontru

Communes du Pays du Vermandois
ENAF
Matrice ENAF OCS2D
NAF
Non-NAF
PONTRUET
PONTRU
urbycom
URBANISME
PAYSAGE
ENVIRONNEMENT
Pontruet
0
250 m

SERAIN
PREMONT
Communes du Pays du Vermandois
Projets
Diagnostic foncier (>2500m²)
Dent creuse
Emplacements réservés (>2500 m²)
ENAF
Matrice ENAF OCS2D
NAF
Non-NAF
0
250 m

Prémont

Communes du Pays du Vermandois
Projets
Diagnostic foncier (>2500m²)
Dent creuse
ENAF
Matrice ENAF OCS2D
NAF
Non-NAF
JONCOURT
MONTBREHAIN
RAMICOURT
0
250 m

Ramicourt

Communes du Pays du Vermandois
Projets
Diagnostic foncier (>2500m²)
Dent creuse
Projets en cours
ENAF
Matrice ENAF OCS2D
NAF
Non-NAF
SAVY
ROUPY
FLUQUIERES
urbycom
URBANISME
PAYSAGE
ENVIRONNEMENT
0
250 m

Roupy

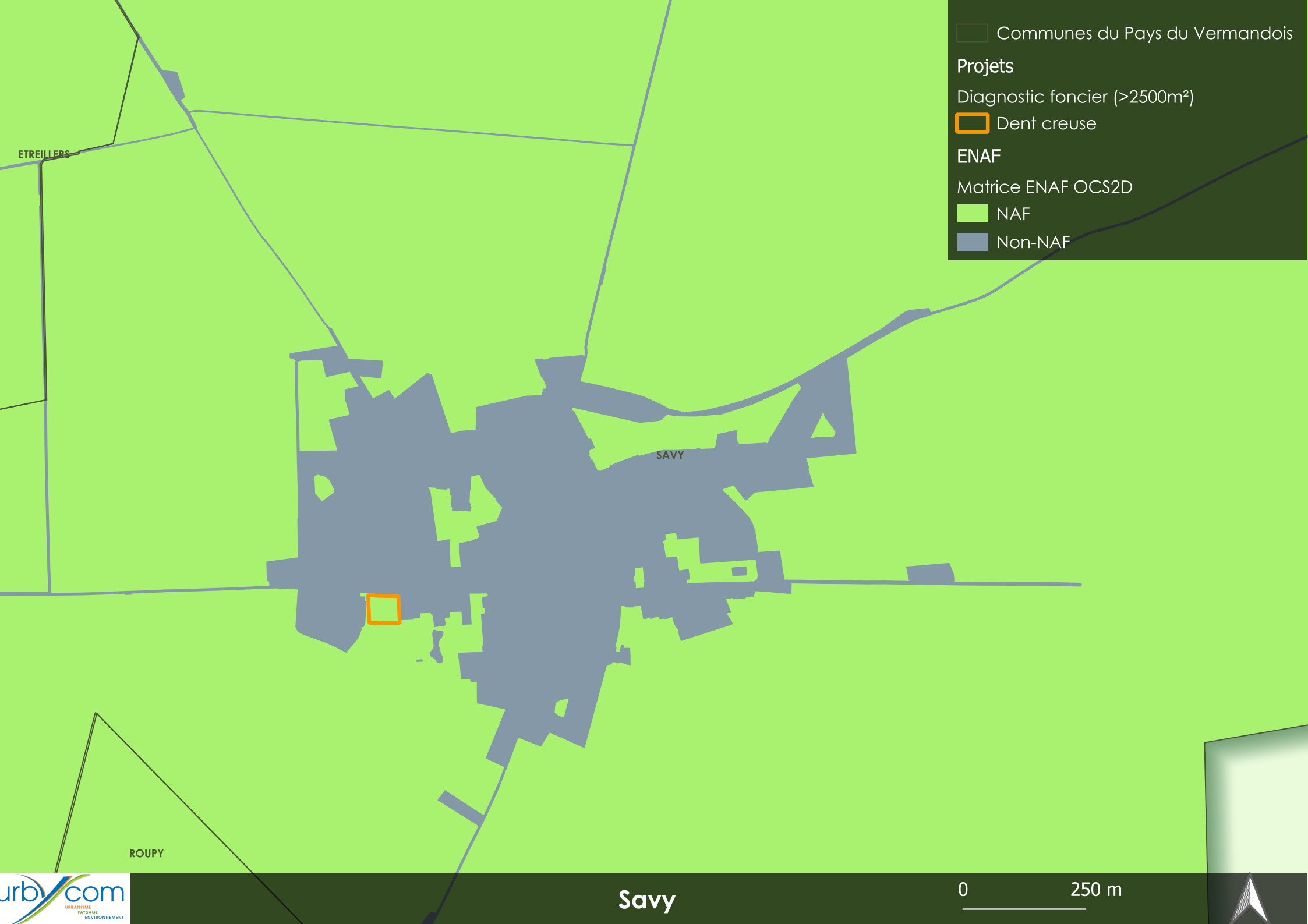
Communes du Pays du Vermandois
Projets
Diagnostic foncier (>2500m²)
Dent creuse
ENAF
Matrice ENAF OCS2D
NAF
Non-NAF
ETREILLERS
SAVY
ROUPY
urbycom
URBANISME
PAYSAGE
ENVIRONNEMENT
Savy
0
250 m

BOHAIN EN VERMANDOIS
SEBONCOURT
ETAVES ET BOCQUIAUX
Communes du Pays du Vermandois
Projets
Diagnostic foncier (>2500m²)
Dent creuse
Projets en cours
Emplacements réservés (>2500 m²)
Projets (>2500m²)
1AU
1AUE
ENAF
Matrice ENAF OCS2D
NAF
Non-NAF
0
250 m

Seboncourt

Communes du Pays du Vermandois
Projets
Diagnostic foncier (>2500m²)
Coeur d'îlot
Emplacements réservés (>2500 m²)
Projets (>2500m²)
1AUHa
ENAF
Matrice ENAF OCS2D
NAF
Non-NAF
LEVERGIES
SEQUEHART
FONTAINE UTERTE
0
250 m

Sequehart

Communes du Pays du Vermandois
Projets
Diagnostic foncier (>2500m²)
Coeur d'îlot
Dent creuse
Projets en cours
ENAF
Matrice ENAF OCS2D
NAF
Non-NAF
SERAIN
PREMONT
0
250 m

Serain

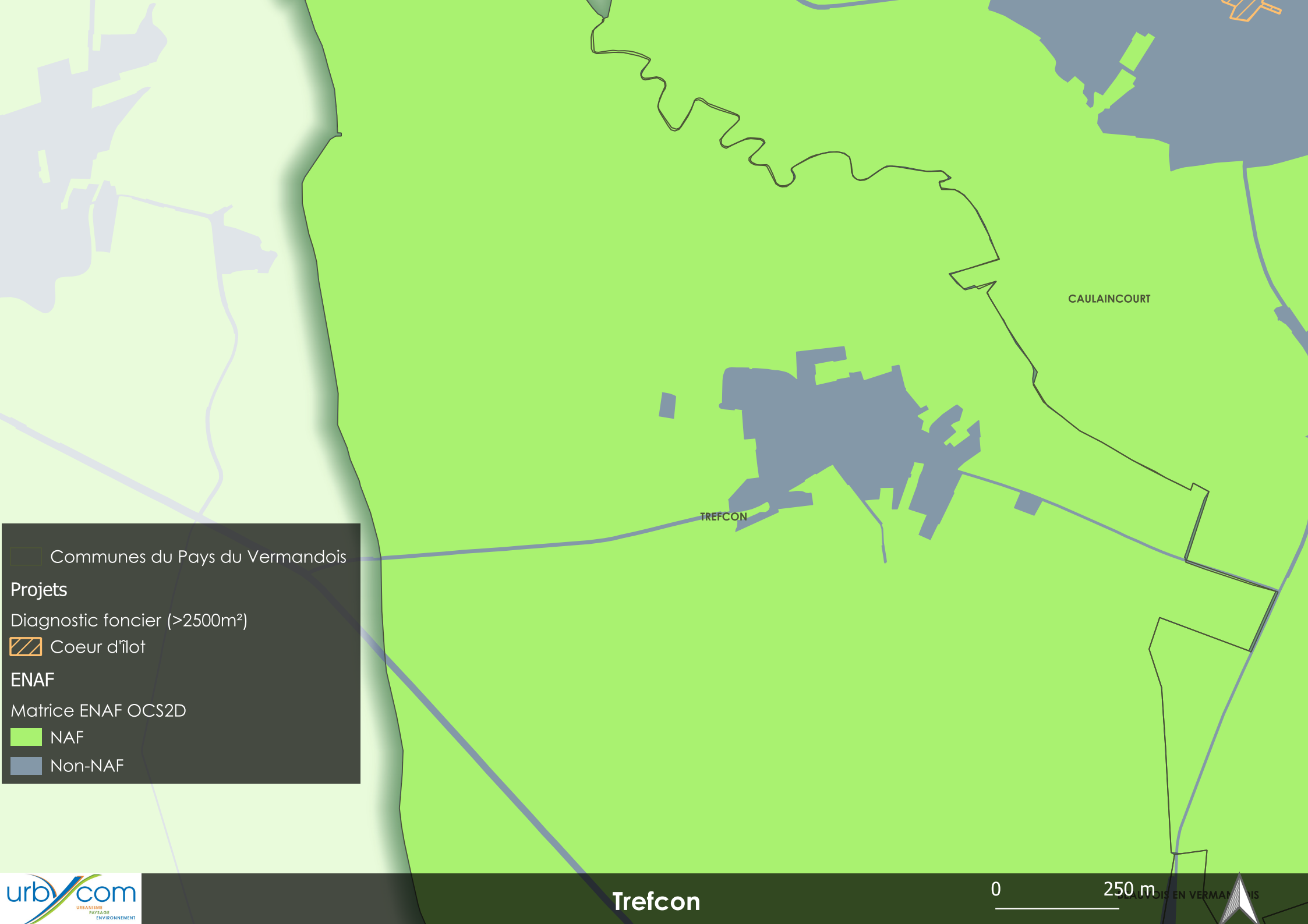
CAULAINCOURT
TREFCON
Communes du Pays du Vermandois
Projets
Diagnostic foncier (>2500m²)
Coeur d'îlot
ENAF
Matrice ENAF OCS2D
NAF
Non-NAF
0
250 m

Trefcon

Communes du Pays du Vermandois

Projets

Diagnostic foncier (>2500m²)

Projets en cours

Projets (>2500m²)

Autres zones d'extension

ENAF

Matrice ENAF OCS2D

NAF

Non-NAF

Vaux-en-Vermandois

0 250 m

Communes du Pays du Vermandois
Projets
Diagnostic foncier (>2500m²)
Projets en cours
ENAF
Matrice ENAF OCS2D
NAF
Non-NAF
JEANCOURT
VENDELLES
0
250 m

Vendelles

Communes du Pays du Vermandois
Projets
Diagnostic foncier (>2500m²)
Dent creuse
ENAF
Matrice ENAF OCS2D
NAF
Non-NAF
VENDHUILE
GOUY
BONY
0
250 m

Vendhuile

Communes du Pays du Vermandois
Projets
Diagnostic foncier (>2500m²)
Dent creuse
Projets en cours
Projets (>2500m²)
1AU
1AUEz
1AUH
ENAF
Matrice ENAF OCS2D
NAF
Non-NAF
MAISSEMY
VERMAND
ATTILLY
0
250 m

Vermand

HARGICOURT
BELLCOURT
VILLERET
Communes du Pays du Vermandois
ENAF
Matrice ENAF OCS2D
NAF
Non-NAF
0
250 m

Villeret