Communauté de communes
Chalosse Tursan

PLAN LOCAL D'URBANISME INTERCOMMUNAL



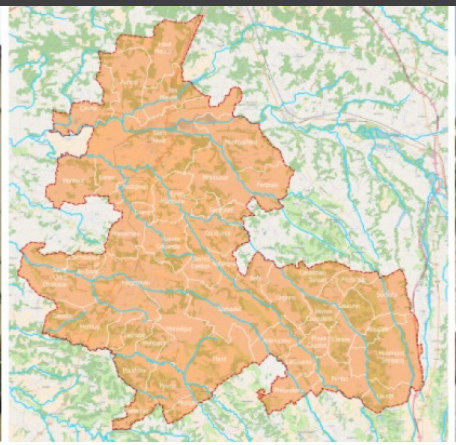

>> Pièce 6 : Recueil du patrimoine inventorié et protégé, et des bâtiments pouvant changer de destination en zones A et N

> **Dossier approuvé**

Procédure	Prescription	1er Arrêt	2nd Arrêt	Approbation
Elaboration	28/09/2017	14/11/2024	22/05/2025	15/01/2026

La Présidente de la Communauté de Communes

COMMUNAUTE DE COMMUNES
CHALOSSE TURSAN

Communauté de communes
Chalosse Tursan

SOMMAIRE

1. Préambule 5

2. Méthodologie 6

3. Les conclusions des inventaires patrimoniaux et leurs traductions dans le dossier de PLUi 9

4. Rappels réglementaires issus du Code de l'Urbanisme 11

5. Présentation des livrets communaux 12

Commune de ARBOUCAVE 13

Commune de AUBAGNAN 33

Commune de AUDIGNON 70

Commune de AURICE 97

Commune de BANOS 172

Commune de BAS-MAUCO 225

Commune de BATS 234

Commune de CASTELNAU-TURSAN 249

Commune de CASTELNER 271

Commune de CAUNA 273

Commune de CAZALIS 294

Commune de CLEDES 323

Commune de COUDURES 341
Commune de DUMES 379
Commune de EYRES-MONCUBE 396
Commune de FARGUES 407
Commune de GEAUNE 449
Commune de HAGETMAU 534
Commune de HAUT-MAUCO 619
Commune de HORSARRIEU 658
Commune de LABASTIDE-CHALOSSE 689
Commune de LACAJUNTE 711
Commune de LAURET 731
Commune de MANT 747
Commune de MAURIES 753
Commune de MIRAMONT-SENSACQ 774
Commune de MOMUY 810
Commune de MONGET 854
Commune de MONSEGUR 864
Commune de MONTAUT 894
Commune de MONTGAILLARD 977

Commune de MONTSOUE 1024
Commune de MORGANX 1065
Commune de PAYROS-CAZAUTETS 1107
Commune de PECORADE 1133
Commune de PHILONDENX 1143
Commune de PIMBO 1159
Commune de POUDENX 1189
Commune de PUYOL-CAZALET 1215
Commune de SAINT-CRICQ-CHALOSSE 1229
Commune de SAINT-SEVER 1285
Commune de SAINTE-COLOMBE 1359
Commune de SAMADET 1399
Commune de SARRAZIET 1440
Commune de SERRES-GASTON 1449
Commune de SERRESLOUS-ET-ARRIBANS 1495
Commune de SORBETS 1520
Commune de URGONS 1544

1. Préambule

1.1 Les démarches d'inventaires patrimoniaux

Dans le cadre de l'élaboration de son Plan Local d'Urbanisme intercommunal (à l'échelle de ses 50 communes membres), la Communauté de Communes Chalosse Tursan a souhaité pouvoir à travers son PLUi préserver et valoriser certains éléments et « marqueurs » de son identité architecturale mais aussi paysagère.

A cet effet, elle a mobilisé certains outils spécifiques de protection et de valorisation issus du Code de l'Urbanisme, et qui peuvent trouver traduction dans le PLUi. Ces derniers, sont plus particulièrement développés ci-après.

Pour se faire, en complément du travail de maîtrise d'œuvre du cabinet d'études CREHAM (en charge de l'élaboration du dossier de PLUi), la Communauté de Communes Chalosse Tursan a bénéficié d'études et travaux réalisés en parallèle de la construction de son futur document d'urbanisme intercommunal.

Ainsi, différents inventaires patrimoniaux ont été réalisés au travers d'études spécifiques en 2016 pour les communes membres de l'ancienne Communauté de Communes du Tursan, et en 2019 et 2020 pour les communes membres des anciennes Communautés de Communes Cap de Gascogne et Hagetmau Communes Unies.

A noter que courant 2023, l'ensemble de ces livrets communaux ont fait l'objet de compléments et d'actualisations de la part de chacune des communes membres.

1.2 Les collaborations nécessaires à ces inventaires patrimoniaux

Dans le cadre de ces inventaires patrimoniaux réalisés donc en parallèle de l'élaboration de l'ancien PLUi du Tursan en 2016, et en 2019/2020 dans le cadre de l'élaboration du PLUi de la Communauté de Communauté Chalosse Tursan prescrit par délibération du 28 septembre 2017 plusieurs collaborations ont été nécessaires et mises en place.

Ainsi, les services de l'Unité Départementale de l'Architecture et du Patrimoine des Landes (UDAP), du Conseil d'Architecture d'Urbanisme et de l'Environnement (CAUE) des Landes, et enfin de l'Agence Départementale d'Aide aux Collectivités Locales (ADACL), ont été mobilisés pour leurs expertises et connaissances respectives en la matière.

A noter que ces mêmes études d'inventaires patrimoniaux à l'échelle des 50 communes membres de la Communauté de Communes Chalosse Tursan sont également venues nourrir d'autres démarches au-delà de l'élaboration du PLUi. En ce sens un guide intitulé « rénover l'habitat en Chalosse Tursan » a été réalisé en 2023 par la Communauté de Communes Chalosse Tursan.

2. Méthodologie

2.1 Les possibilités offertes par le Code de l'Urbanisme

Dans le cadre des possibilités offertes par le Code de l'Urbanisme, notamment au travers de deux articles spécifiques (L.151-11 -2° et L.151-19), il est possible pour les collectivités engagées dans l'élaboration d'un PLUi de répertorier des éléments de patrimoine afin de les protéger, les mettre en valeur, les requalifier ou leur faire changer de destination.
Un recensement exhaustif de toutes les formes d'habitat et de tout autre élément de patrimoine (ouvrages architecturaux, …) a donc été réalisé sur l'ensemble du territoire communautaire. Ce recensement a essentiellement porté sur l'ensemble du bâti disséminé sur l'ensemble du territoire, majoritairement classé en zone agricole (zone A) ou en zone naturelle (zone N) du Plan Local d'Urbanisme Intercommunal.
L'un des objectifs de ce recensement est d'étudier la qualité « architecturale et patrimoniale » intrinsèque de chaque élément identifié (constructions), pouvant faire l'objet d'une réhabilitation (pour une ancienne maison d'habitation) ou d'un changement de destination (dans le cadre d'une grange ou d'une dépendance par exemple), et répondant aux critères de constructibilité énumérés ci-après.
Pour rappel :
L'article L.151-11 -2° du Code de l'Urbanisme stipule *: « I.- Dans les zones agricoles, naturelles ou forestières, le règlement peut : […] 2° Désigner, en dehors des secteurs mentionnés à l'article L. 151-13, les bâtiments qui peuvent faire l'objet d'un changement de destination, dès lors que ce changement de destination ne compromet pas l'activité agricole ou la qualité paysagère du site. Le changement de destination est soumis, en zone agricole, à l'avis conforme de la commission départementale de la préservation des espaces agricoles, naturels et forestiers prévue à l'article L. 112-1-1 du code rural et de la pêche maritime, et, en zone naturelle, à l'avis conforme de la commission départementale de la nature, des paysages et des sites. »*

L'article L.151-19 du Code de l'Urbanisme stipule : *« Le règlement peut identifier et localiser les éléments de paysage et identifier, localiser et délimiter les quartiers, îlots, immeubles bâtis ou Non bâtis, espaces publics, monuments, sites et secteurs à protéger, à conserver, à mettre en valeur ou à requalifier pour des motifs d'ordre culturel, historique ou architectural et définir, le cas échéant, les prescriptions de nature à assurer leur préservation leur conservation ou leur restauration. Lorsqu'il s'agit d'espaces Boisés, il est fait application du régime d'exception prévu à l'article L. 421-4 pour les coupes et abattages d'arbres. »*

En complément à ces deux outils du PLUi proposés par l'intermédiaire de ces deux articles du Code de l'Urbanisme, et dans une logique de « protection et/ou mise en valeur », d'autres éléments du patrimoine local sont venus compléter cet « inventaire », au titre de l'article L.151-23 du Code de l'Urbanisme. En effet, cette dernière stipule : *« Le règlement peut identifier et localiser les éléments de paysage et délimiter les sites et secteurs à protéger pour des motifs d'ordre écologique, notamment pour la préservation, le maintien ou la remise en état des continuités écologiques et définir, le cas échéant, les prescriptions de nature à assurer leur préservation. Lorsqu'il s'agit d'espaces Boisés, il est fait application du régime d'exception prévu à l'article L. 421-4 pour les coupes et abattages d'arbres.*
Il peut localiser, dans les zones urbaines, les terrains cultivés et les espaces Non bâtis nécessaires au maintien des continuités écologiques à protéger et inconstructibles quels que soient les équipements qui, le cas échéant, les desservent ».
Ces éléments dit « de petit patrimoine » sont plus particulièrement identifiés à la fin des livrets communaux sous la terminologie de « les autres éléments de patrimoine ».

2.2 Critères généraux de recensement du patrimoine bâti

Les éléments bâtis et paysagers ont été repérés sur la base des critères architecturaux et techniques suivants :
Bâti présentant une architecture témoin de l'activité agricole traditionnelle et de son évolution,
Bâti n'ayant pas été ou peu dénaturé par rapport à ses caractéristiques patrimoniales d'origine (couverture, menuiseries, enduits, murets notamment),
Bâti faisant parti d'un ensemble de constructions conservant une bonne qualité patrimoniale et/ou paysagère. Même si ce bâti présente une certaine fragilité, son intérêt architectural peut justifier sa mise en valeur,

Bâti au caractère architectural singulier dans le paysage patrimonial local, notamment par rapport à son environnement bâti et paysager,

Grand volume pouvant être reconverti en logement, sans en dénaturer les caractéristiques architecturales,

Desserte par les réseaux et plus particulièrement suffisance en alimentation en eau potable, électricité, sans besoin de renforcement ni d'extension,

Aptitude des sols à l'assainissement autonome (lorsque l'information est connue),

Accessibilité aux réseaux routiers, sans accès direct au réseau routier départemental,

Bâti situé en dehors de zones sensibles d'un point de vue agricole (élevage ou épandage) ou à risques d'un point de vue des risques naturels (zones inondables, TEREGA)

2.3 L'analyse – le choix des critères

Afin de répondre aux enjeux du Plan Local d'Urbanisme intercommunal, et d'analyser objectivement les éléments patrimoniaux, un certain nombre de critères de repérage ont été retenus :

L'intérêt architectural et/ou patrimonial du bâti : diversité des éléments, état, morphologie, éléments de maçonnerie, …, susceptibles de bénéficier d'une protection ou d'une mise en valeur ;

La présence et l'intérêt de dépendances susceptibles de faire l'objet d'un changement de destination (état du bâtiment, morphologie, éléments de construction, …)

Le niveau d'équipement (adduction en eau potable, assainissement, électricité) devant être suffisant pour que l'ancienne habitation ou la dépendance puisse bénéficier d'une réhabilitation ou d'un changement de destination.

La présence de contraintes fortes, du type risque naturel d'inondation, proximité de contraintes liées à l'activité agricoles (bâtiment d'élevage, parcours, plan d'épandage), ou environnementales (site Natura 2000), ou technologiques (zone de danger TEREGA, …).

Ainsi, pour les dépendances, chaque critère a donné lieu à un « code couleur » correspondant à une affectation :

Niveau d'équipements	Adduction en Eau Potable	Desserte présente et suffisante
		Desserte suffisante à proximité ou insuffisante (branchement long)
		Absence de desserte
		Non renseigné
	Electricité	Desserte présente et suffisante, ou présence à 100 m (branchement long)
		Insuffisant
		Non renseigné
	Assainissement	Filière « classique » (par épandage)
		Filière supposant un « drainage »
		Non renseigné
	Voirie (desserte, accès sur route départementale, nuisances sonores)	Bon niveau de desserte, pas de RD, pas de nuisances sonores
		Bon niveau de desserte, pas de RD, nuisances sonores
		Accès sur RD, nuisances sonores
		Non renseigné
Présence de contraintes fortes	Agriculture	Situé en dehors d'une zone agricole
		Situé en limite d'une zone agricole
		Situé dans une zone agricole avec contraintes (parcours, épandage, …)
		Non renseigné
	Contraintes environnementales (Natura 2000, …)	Situé en dehors d'un secteur protégé
		Situé en limite d'un secteur identifié
		Situé dans un secteur protégé
		Non renseigné
	Risque naturel ou technologique (inondation, retrait / gonflement des argiles, canalisations de transport de gaz naturel, …)	Situé en dehors d'une zone de risque
		Situé en limite d'un secteur identifié
		Situé dans une zone de risque reconnu
		Non renseigné
Intérêt patrimonial de l'entité	Bâti	Remarquable
		Sans intérêt
	Requalification / mise en valeur au titre du L.151-19 du CU	Oui
		Non
	Changement de destination au titre du L.151-11 2°du CU	Oui
		Non

Intérêt architectural de l'ensemble bâti et ou Requalification / mise en valeur au titre du L.151-19 du Code de l'Urbanisme ☆

Changement de destination au titre du L.151-11 2° du Code de l'Urbanisme ◯

Intérêt architectural de l'ensemble bâti et ou Requalification / mise en valeur au titre du L.151-19 du Code de l'Urbanisme se superposant avec un changement de destination au titre du L.151-11 2°du Code de l'Urbanisme ☆◯

3. Les conclusions des inventaires patrimoniaux et leurs traductions dans le dossier de PLUi

3.1 Présentation générale des livrets communaux et des fiches individuelles

Les inventaires patrimoniaux ainsi réalisés à l'échelle des 50 communes membres de la Communauté de Communes Chalosse Tursan ont permis ainsi de réaliser 50 livrets communaux (1 par commune).

Ces livrets communaux sont composés de la manière suivante :

- Ensemble des fiches individuelles des éléments identifiés dans les inventaires patrimoniaux ;
- Tableau de synthèse des éléments identifiés dans le PLUi (numéro de fiche/localisation/nom / conclusions et numéro reporté sur le plan de zonage du PLUi) ;
- Les autres éléments du patrimoine (dits « éléments de petit patrimoine).

Concernant ces fiches et ces éléments dits de « Petits patrimoine », ils font tous l'objet d'une numérotation unique et individuelle. Dans ce cadre, il a été réalisé un nommage par les 3 derniers chiffres INSEE et une numérotation par commune (exemple pour Arboucave 005_01 renvoyant au numéro de la fiche-papier 1). Concernant les « éléments dits de petits patrimoines », ces derniers sont identifiés via l'attribution d'une lettre par élément (ex :005_A).

Important : les inventaires patrimoniaux ayant été réalisés à des temps différents (2016, 2019 et 2020), les fiches initiales ont été conservées en l'état, à l'exception toutefois de certaines données qui ont été harmonisées afin de tenir compte des évolutions réglementaires et faciliter leur compréhension.

En ce sens, les informations relatives au niveau d'équipements et contraintes environnementales indiqués dans les fiches pour chaque élément n'ont pas fait l'objet d'évolution et d'actualisation par rapport aux inventaires réalisés initialement en collaboration avec les élus municipaux.

3.2 Conclusions du travail d'inventaires patrimoniaux

Dans chaque livret communal, pour chacun des éléments ainsi identifiés par une fiche, les conclusions suivantes sont présentées de la manière suivante sur chaque fiche :

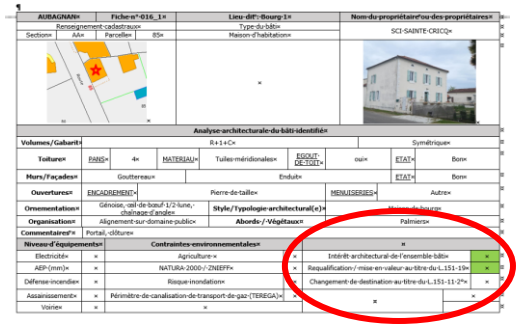

Intérêt architectural de l'ensemble bâti	
Requalification / mise en valeur au titre du L.151-19 du CU	
Changement de destination au titre du L.151-11 2°du CU	

Ces trois informations se retrouvent par la suite reprises et identifiées directement dans le dossier de PLUi, et notamment le document graphique (zonage).

Ainsi, en fonction de l'élément concerné, et du choix opéré par les élus, les 3 cases vierges de droite sont ou Non renseignées « en vert », indiquant ainsi si l'élément s'inscrit ou Non dans ce repérage, et sa traduction au final dans le PLUI.

Plusieurs possibilités (combinaisons) s'offrent donc à un même élément. Ces dernières sont présentées via les 3 tableaux ci-après.

Intérêt architectural de l'ensemble bâti	
Requalification / mise en valeur au titre du L.151-19 du CU	
Changement de destination au titre du L.151-11 2°du CU	

Intérêt architectural de l'ensemble bâti	
Requalification / mise en valeur au titre du L.151-19 du CU	
Changement de destination au titre du L.151-11 2°du CU	

Intérêt architectural de l'ensemble bâti	
Requalification / mise en valeur au titre du L.151-19 du CU	
Changement de destination au titre du L.151-11 2°du CU	

Concernant les éléments dits « de petit patrimoine », ces derniers ne font pas l'objet d'une fiche mais d'une simple identification au travers d'une photo et d'un numéro.

4. Rappels réglementaires issus du Code de l'Urbanisme

Article L.151-11 2° du Code de l'Urbanisme stipule (extrait) *: « I.- Dans les zones agricoles, naturelles ou forestières, le règlement peut : […] 2° Désigner, en dehors des secteurs mentionnés à l'article L. 151-13, les bâtiments qui peuvent faire l'objet d'un changement de destination, dès lors que ce changement de destination ne compromet pas l'activité agricole ou la qualité paysagère du site. Le changement de destination est soumis, en zone agricole, à l'avis conforme de la commission départementale de la préservation des espaces agricoles, naturels et forestiers prévue à l'article L. 112-1-1 du code rural et de la pêche maritime, et, en zone naturelle, à l'avis conforme de la commission départementale de la nature, des paysages et des sites. »*

L'ordonnance n°2015-1174 du 23 septembre 2015 relative à la partie législative du livre Ier du Code de l'Urbanisme est venue créer les articles L.151-19 et L.151-23 :

Article L.151-19 : *« Le règlement peut identifier et localiser les éléments de paysage et identifier, localiser et délimiter les quartiers, îlots, immeubles bâtis ou Non bâtis, espaces publics, monuments, sites et secteurs à protéger, à conserver, à mettre en valeur ou à requalifier pour des motifs d'ordre culturel, historique ou architectural et définir, le cas échéant, les prescriptions de nature à assurer leur préservation leur conservation ou leur restauration. Lorsqu'il s'agit d'espaces Boisés, il est fait application du régime d'exception prévu à l'article L. 421-4 pour les coupes et abattages d'arbres. »*

Article L.151-23 : *« Le règlement peut identifier et localiser les éléments de paysage et délimiter les sites et secteurs à protéger pour des motifs d'ordre écologique, notamment pour la préservation, le maintien ou la remise en état des continuités écologiques et définir, le cas échéant, les prescriptions de nature à assurer leur préservation. Lorsqu'il s'agit d'espaces Boisés, il est fait application du régime d'exception prévu à l'article L. 421-4 pour les coupes et abattages d'arbres.*

Il peut localiser, dans les zones urbaines, les terrains cultivés et les espaces Non bâtis nécessaires au maintien des continuités écologiques à protéger et inconstructibles quels que soient les équipements qui, le cas échéant, les desservent. »

Article R*.421-17 b) du Code de l'urbanisme (extrait) : *« […] b) Les changements de destination d'un bâtiment existant entre les différentes destinations définies à l'article R. 151-27; pour l'application du présent alinéa, les locaux accessoires d'un bâtiment sont réputés avoir la même destination que le local principal et le contrôle des changements de destination ne porte pas sur les changements entre sous-destinations d'une même destination prévues à l'article R. 151-28 ».*

5. Présentation des livrets communaux

La description et la qualification des différents éléments de patrimoine et des bâtiments pouvant changer de destination en zones A ou N identifiés par le PLUi, sont présentées dans les fiches suivantes, organisées par territoire communal.

Les fiches sur lesquelles il est indiqué une mention "*non affecté*" correspondent aux éléments supprimés entre l'arrêt et l'approbation du PLUi, suite à l'avis des personnes publiques consultées ou à l'enquête publique, et dont le numéro d'identification n'a pas été réaffecté.

Commune de ARBOUCAVE

ARBOUCAVE	Fiche n°005_1	Lieu-dit : AU BOURG 2	Nom du propriétaire
Renseignements cadastraux		**Type du bâti**	**LAFFITTE**
Section **B**	Parcelle 385	Habitation	

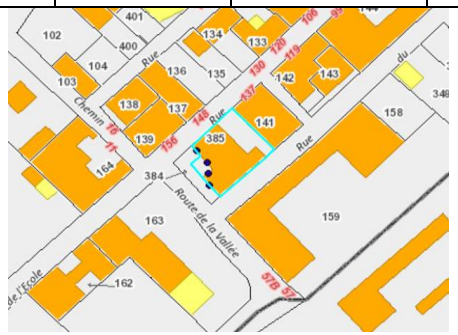

Analyse architecturale du bâti identifié				
Toiture	NATURE : 4 pans	MATERIAU : tuiles méridionales	ETAT : bon	EGOUT DE TOIT : présent, génoise
Murs / façades	NATURE : enduit		ETAT : bon	
Volume / Gabarit	R+1	Symétrique		
Ouvertures	ENCADREMENT : Pierre de taille	LINTEAU : Pierre	MENUISERIES : Bois, 2 vantaux, porte d'entrée Bois	
Commentaires :				

Niveau d'équipements	Electricité		Agriculture	
	AEP (mm)	**125**	Périmètre de canalisation de transport de gaz (TEREGA)	
	Défense incendie			
	Assainissement		Intérêt architectural de l'ensemble bâti	
	Voirie		Requalification / mise en valeur au titre du L.151-19	
Contraintes environnementales	Risque inondation		Changement de destination au titre du L.151-11 2°	
	Natura 2000 / ZNIEFF2			

ARBOUCAVE	Fiche n°005_2	Lieu-dit : AU BOURG 3	Nom du propriétaire : GAVILA

Renseignements cadastraux : Section et n° de parcelle : B, n°132

Type du bâti : habitation

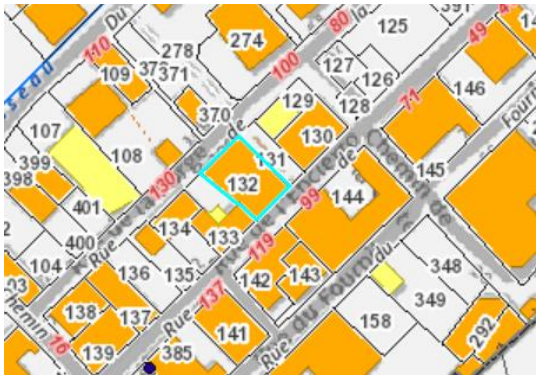

Analyse architecturale du bâti identifié

Toiture	NATURE : 3 pans	MATERIAU : tuiles méridionales	ETAT : mauvais	EGOUT DE TOIT : présent, génoise
Murs / façades	NATURE : enduit		ETAT : moyen	
Volume / Gabarit	R+1	Asymétrique		
Ouvertures	ENCADREMENT : Pierre de taille	LINTEAU : Pierre	MENUISERIES : Bois, 2 vantaux, porte d'entrée Bois	

Commentaires :

Niveau d'équipements	Electricité		Agriculture	
	AEP (mm)	100	Périmètre de canalisation de transport de gaz (TEREGA)	
	Défense incendie			
	Assainissement		Intérêt architectural de l'ensemble bâti	
	Voirie		Requalification / mise en valeur au titre du L.151-19	
Contraintes environnementales	Risque inondation		Changement de destination au titre du L.151-11 2°	
	Natura 2000 / ZNIEFF2			

ARBOUCAVE	Fiche n°005_4	Lieu-dit : AU BOURG 8	Nom du propriétaire : DUPOUY

Renseignements cadastraux : Section et n° de parcelle : B, n°121

Type du bâti : habitation

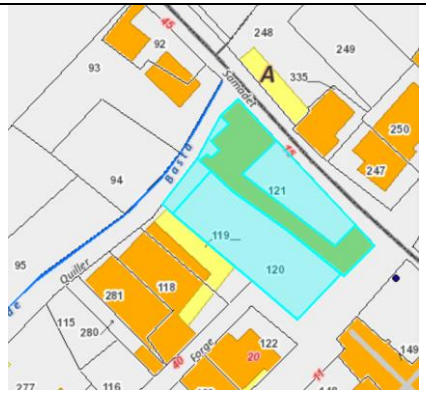

Analyse architecturale du bâti identifié

Toiture	NATURE : 4 pans	MATERIAU : tuiles de Marseille	ETAT : moyen	EGOUT DE TOIT : présent, génoise
Murs / façades	NATURE : enduit		ETAT : bon	
Volume / Gabarit	R+1+c	Symétrique		
Ouvertures	ENCADREMENT : Pierre de taille	LINTEAU : Pierre	MENUISERIES : Bois, 2 vantaux, porte d'entrée Bois	

Commentaires :

Niveau d'équipements	Electricité		Agriculture	
	AEP (mm)	90	Périmètre de canalisation de transport de gaz (TEREGA)	
	Défense incendie			
	Assainissement		Intérêt architectural de l'ensemble bâti	
	Voirie		Requalification / mise en valeur au titre du L.151-19	
Contraintes environnementales	Risque inondation		Changement de destination au titre du L.151-11 2°	
	Natura 2000 / ZNIEFF2			

ARBOUCAVE	Fiche n°005_5	Lieu-dit : AU BOURG 9	Nom du propriétaire : LANTERNER-LATAPY
Renseignements cadastraux : Section et n° de parcelle : A, n°251		**Type du bâti :** habitation	

Analyse architecturale du bâti identifié				
Toiture	NATURE : 4 pans	MATERIAU : tuiles méridionales	ETAT : bon	EGOUT DE TOIT : présent, génoise
Murs / façades	NATURE : moellons apparents		ETAT : bon	
Volume / Gabarit	R+1+c	Symétrique		
Ouvertures	ENCADREMENT : Pierre de taille / briques pour combles	LINTEAU : Pierre	MENUISERIES : PVC, 2 vantaux, porte d'entrée Bois	
Commentaires :				

Niveau d'équipements	Electricité		Agriculture	
	AEP (mm)	100	Périmètre de canalisation de transport de gaz (TEREGA)	
	Défense incendie			
	Assainissement		Intérêt architectural de l'ensemble bâti	
	Voirie		Requalification / mise en valeur au titre du L.151-19	
Contraintes environnementales	Risque inondation		Changement de destination au titre du L.151-11 2°	
	Natura 2000 / ZNIEFF2			

ARBOUCAVE	Fiche n°005_6	Lieu-dit : CASTET	Nom du propriétaire : DARRIEUTORT

Renseignements cadastraux : Section et n° de parcelle : A, n°177	**Type du bâti :** habitation

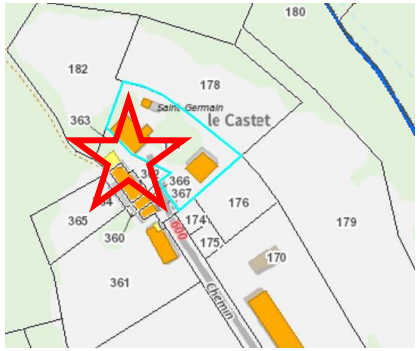

Analyse architecturale du bâti identifié				
Toiture	NATURE : 4 pans	MATERIAU : tuiles méridionales	ETAT : bon	EGOUT DE TOIT : présent
Murs / façades	NATURE : enduit		ETAT : bon,	
Volume / Gabarit	R+1,	Symétrique		
Ouvertures	ENCADREMENT : Pierre de taille / briques	LINTEAU : Pierre	MENUISERIES : PVC, 2 vantaux, porte d'entrée Bois	

Commentaires : 1930. Présence d'une lucarne pignon

Niveau d'équipements	Electricité		Agriculture	
	AEP (mm)	50	Périmètre de canalisation de transport de gaz (TEREGA)	
	Défense incendie			
	Assainissement		Intérêt architectural de l'ensemble bâti	
	Voirie		Requalification / mise en valeur au titre du L.151-19	
Contraintes environnementales	Risque inondation		Changement de destination au titre du L.151-11 2°	
	Natura 2000 / ZNIEFF2			

ARBOUCAVE	Fiche n°005_7	Lieu-dit : LANNOT	Nom du propriétaire : COSTEDOAT

Renseignements cadastraux : Section et n° de parcelle : C, n°67

Type du bâti : habitation

Analyse architecturale du bâti identifié

Toiture	NATURE : 4 pans	MATERIAU : tuiles de Marseille	ETAT : moyen	EGOUT DE TOIT : présent, génoise
Murs / façades	NATURE : enduit		ETAT : bon	
Volume / Gabarit	R+1	Symétrique		
Ouvertures	ENCADREMENT : Pierre de taille	LINTEAU : Pierre	MENUISERIES : Bois, 2 vantaux, porte d'entrée Bois	

Commentaires : Présence d'une lucarne pignon

Niveau d'équipements	Electricité		Agriculture	
	AEP (mm)	200	Périmètre de canalisation de transport de gaz (TEREGA)	
	Défense incendie			
	Assainissement		Intérêt architectural de l'ensemble bâti	
	Voirie		Requalification / mise en valeur au titre du L.151-19	
Contraintes environnementales	Risque inondation		Changement de destination au titre du L.151-11 2°	
	Natura 2000 / ZNIEFF2			

ARBOUCAVE	Fiche n°005_8	Lieu-dit : CAPIT	Nom du propriétaire : BERTHOUX

Renseignements cadastraux : Section et n° de parcelle : D, n°10	**Type du bâti :** habitation

Analyse architecturale du bâti identifié				
Toiture	NATURE : 4 pans	MATERIAU : tuiles canal	ETAT : moyen	EGOUT DE TOIT : présent, génoise
Murs / façades	NATURE : galets apparents, enduit		ETAT : bon	
Volume / Gabarit	R+1+c	Symétrique		
Ouvertures	ENCADREMENT : briques et pierre	LINTEAU : Pierre	MENUISERIES : Bois, 2 vantaux, porte d'entrée Bois	
Commentaires :				

Niveau d'équipements	Electricité		Agriculture	
	AEP (mm)	100	Périmètre de canalisation de transport de gaz (TEREGA)	
	Défense incendie			
	Assainissement		Intérêt architectural de l'ensemble bâti	
	Voirie		Requalification / mise en valeur au titre du L.151-19	
Contraintes environnementales	Risque inondation		Changement de destination au titre du L.151-11 2°	
	Natura 2000 / ZNIEFF2			

ARBOUCAVE	Fiche n°005_9	Lieu-dit : CHAPEOU	Nom du propriétaire : BOUSQUET

Renseignements cadastraux : Section et n° de parcelle : D, n°35

Type du bâti : habitation

Analyse architecturale du bâti identifié

Toiture	NATURE : 6 pans	MATERIAU : tuiles méridionales	ETAT : bon	EGOUT DE TOIT : présent
Murs / façades	NATURE : enduit		ETAT : bon	
Volume / Gabarit	R+1+c	Symétrique		
Ouvertures	ENCADREMENT : Pierre de taille	LINTEAU : Pierre	MENUISERIES : Bois, 2 vantaux, porte d'entrée Bois	

Commentaires : 1934. Présence d'une lucarne pignon

Niveau d'équipements	Electricité		Agriculture	
	AEP (mm)	63	Périmètre de canalisation de transport de gaz (TEREGA)	
	Défense incendie			
	Assainissement		Intérêt architectural de l'ensemble bâti	
	Voirie		Requalification / mise en valeur au titre du L.151-19	
Contraintes environnementales	Risque inondation		Changement de destination au titre du L.151-11 2°	
	Natura 2000 / ZNIEFF2			

ARBOUCAVE	Fiche n°005_10	Lieu-dit : FET	Nom du propriétaire : PAJOT

Renseignements cadastraux : Section et n° de parcelle : D, n°273

Type du bâti : habitation

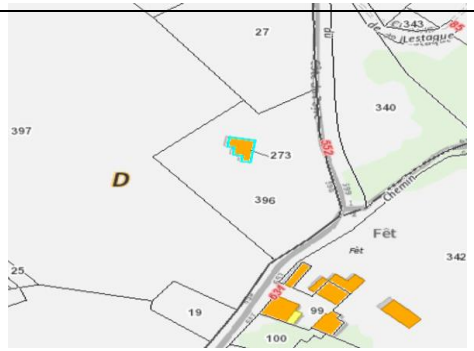

Analyse architecturale du bâti identifié

Toiture	NATURE : 2 pans	MATERIAU : tuiles méridionales	ETAT : bon	EGOUT DE TOIT : présent
Murs / façades	NATURE : enduit		ETAT : bon	
Volume / Gabarit	R+1	Asymétrique		
Ouvertures	ENCADREMENT : Pierre de taille	LINTEAU : Béton	MENUISERIES : persiennes, porte d'entrée Bois	

Commentaires : de style basco landais

Niveau d'équipements	Electricité		Agriculture	
	AEP (mm)	90	Périmètre de canalisation de transport de gaz (TEREGA)	
	Défense incendie			
	Assainissement		Intérêt architectural de l'ensemble bâti	
	Voirie		Requalification / mise en valeur au titre du L.151-19	
Contraintes environnementales	Risque inondation		Changement de destination au titre du L.151-11 2°	
	Natura 2000 / ZNIEFF2			

ARBOUCAVE	Fiche n°005_11	Lieu-dit : PEOU	Nom du propriétaire : TASTET

Renseignements cadastraux : Section et n° de parcelle : D, n°94

Type du bâti : habitation

Analyse architecturale du bâti identifié

Toiture	NATURE : 4 pans	MATERIAU : méridionales	ETAT : bon	EGOUT DE TOIT : présent
Murs / façades	NATURE : galets apparents		ETAT : bon	
Volume / Gabarit	R+1	Symétrique / Asymétrique		
Ouvertures	ENCADREMENT : Pierre de taille	LINTEAU : Pierre	MENUISERIES : Bois, 2 vantaux, porte d'entrée Bois	

Commentaires :

Niveau d'équipements	Electricité		Agriculture	
	AEP (mm)	40	Périmètre de canalisation de transport de gaz (TEREGA)	
	Défense incendie			
	Assainissement		Intérêt architectural de l'ensemble bâti	
	Voirie		Requalification / mise en valeur au titre du L.151-19	
Contraintes environnementales	Risque inondation		Changement de destination au titre du L.151-11 2°	
	Natura 2000 / ZNIEFF2			

ARBOUCAVE	Fiche n°005_12	Lieu-dit : DAVID	Nom du propriétaire : DUMARTIN-DUPOUY

Renseignements cadastraux : Section et n° de parcelle : B, n°284	**Type du bâti :** habitation

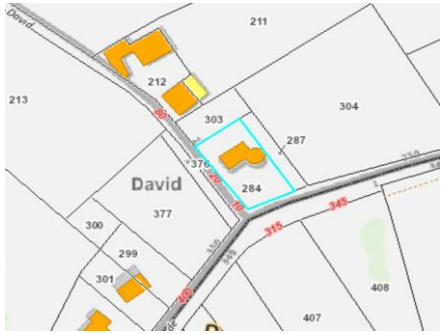

Analyse architecturale du bâti identifié				
Toiture	NATURE : 3 pans	MATERIAU : tuiles méridionales	ETAT : bon	EGOUT DE TOIT : présent
Murs / façades	NATURE : enduit		ETAT : bon	
Volume / Gabarit	R+1	Asymétrique		
Ouvertures	ENCADREMENT :	LINTEAU :	MENUISERIES : Bois, 2 vantaux, porte d'entrée Bois	

Commentaires : présence d'une tour

Niveau d'équipements	Electricité		Agriculture	
	AEP (mm)	63	Périmètre de canalisation de transport de gaz (TEREGA)	
	Défense incendie			
	Assainissement		Intérêt architectural de l'ensemble bâti	
	Voirie		Requalification / mise en valeur au titre du L.151-19	
Contraintes environnementales	Risque inondation		Changement de destination au titre du L.151-11 2°	
	Natura 2000 / ZNIEFF2			

ARBOUCAVE	Fiche n°005_13	Lieu-dit : DAVID	Nom du propriétaire : DUGUET-MONSEGUR
Renseignements cadastraux : Section et n° de parcelle : B, n°212		**Type du bâti :** habitation	

Analyse architecturale du bâti identifié				
Toiture	NATURE : 4 pans	MATERIAU : tuiles méridionales	ETAT : moyen	EGOUT DE TOIT : présent, génoise
Murs / façades	NATURE : enduit		ETAT : bon,	
Volume / Gabarit	R+1+c	Symétrique		
Ouvertures	ENCADREMENT : Pierre de taille	LINTEAU : Pierre	MENUISERIES : Bois, 2 vantaux, porte d'entrée Bois	

Commentaires : 1890

Niveau d'équipements	Electricité		Agriculture	
	AEP (mm)	63	Périmètre de canalisation de transport de gaz (TEREGA)	
	Défense incendie			
	Assainissement		Intérêt architectural de l'ensemble bâti	
	Voirie		Requalification / mise en valeur au titre du L.151-19	
Contraintes environnementales	Risque inondation		Changement de destination au titre du L.151-11 2°	
	Natura 2000 / ZNIEFF2			

ARBOUCAVE	Fiche n°005_14	Lieu-dit : MOUSSE	Nom du propriétaire : DUPOUY-DUMARTIN
Renseignements cadastraux : Section et n° de parcelle : C, n°169		**Type du bâti :** habitation	

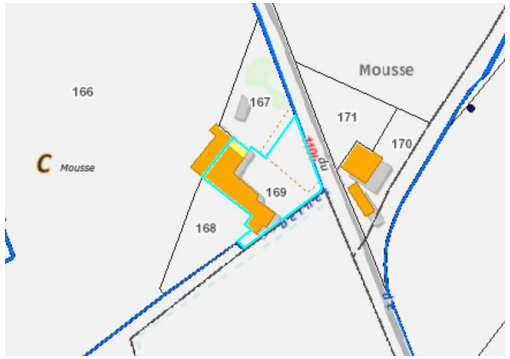

Analyse architecturale du bâti identifié				
Toiture	NATURE : 4 pans	MATERIAU : tuiles méridionales	ETAT : bon	EGOUT DE TOIT : présent, génoise
Murs / façades	NATURE : enduit		ETAT : bon	
Volume / Gabarit	R+1+c	Symétrique		
Ouvertures	ENCADREMENT : Pierre de taille	LINTEAU : Pierre	MENUISERIES : persiennes, porte d'entrée Bois	
Commentaires : 1883				

Niveau d'équipements	Electricité		Agriculture	
	AEP (mm)	63	Périmètre de canalisation de transport de gaz (TEREGA)	
	Défense incendie			
	Assainissement		Intérêt architectural de l'ensemble bâti	
	Voirie		Requalification / mise en valeur au titre du L.151-19	
Contraintes environnementales	Risque inondation		Changement de destination au titre du L.151-11 2°	
	Natura 2000 / ZNIEFF2			

ARBOUCAVE	Fiche n°005_15	Lieu-dit : Castayné	Nom du propriétaire ou des propriétaires
Renseignement cadastraux		Type du bâti	DEPOMPS Denis
Section B	Parcelle 261	Dépendance	

Analyse architecturale du bâti identifié

Volume/Gabarit	R						Symétrique				
Toiture	PANS	2	MATERIAU	Tuiles canal	EGOUT DE TOIT	Non	Non présent	ETAT	Bon		
Murs/Façades	Pignon		Enduit					ETAT	Bon		
Ouvertures	ENCADREMENT	Pierre				MENUISERIES	Grand portail métallique				
Ornementation				**Style/Typologie architectural(e)**		Dépendance, corps de ferme					
Organisation	Alignement sur domaine public		En retrait	**Abords / Végétaux**		Chênes, allées					

Niveau d'équipements		**Contraintes environnementales**			
Electricité		Agriculture		Intérêt architectural de l'ensemble bâti	
AEP (mm)		NATURA 2000 / ZNIEFF		Requalification / mise en valeur au titre du L.151-19	
Défense incendie		Risque inondation		Changement de destination au titre du L.151-11 2°	
Assainissement		Périmètre de canalisation de transport de gaz (TEREGA)			

ARBOUCAVE	Fiche n°005_16	Lieu-dit : Côte de Mastroquet	Nom du propriétaire ou des propriétaires
Renseignement cadastraux		Type du bâti	BOUSQUET Thierry
Section B	Parcelle 232	Dépendance	

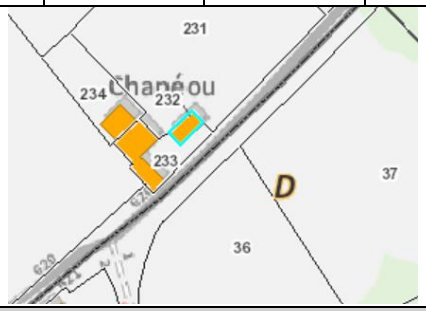

Analyse architecturale du bâti identifié

Volume/Gabarit	R						Symétrique				
Toiture	PANS	2	MATERIAU	Tuiles méridionales		EGOUT DE TOIT		Non présent	ETAT		
Murs/Façades			Parpaings						ETAT		Moyen
Ouvertures	ENCADREMENT	Briques, pierre de taille, Bois, …				MENUISERIES	Matériaux	Vantaux	Porte d'entrée		
Ornementation				**Style/Typologie architectural(e)**		Dépendance					
Organisation	Alignement sur domaine public		En retrait	**Abords / Végétaux**							
Commentaires											

Niveau d'équipements		**Contraintes environnementales**			
Electricité		Agriculture		Intérêt architectural de l'ensemble bâti	
AEP (150 mm)		NATURA 2000 / ZNIEFF		Requalification / mise en valeur au titre du L.151-19	
Défense incendie (400 m)		Risque inondation		Changement de destination au titre du L.151-11 2°	
Assainissement		Périmètre de canalisation de transport de gaz (TEREGA)			

Classification des éléments répertoriés
De Arboucave

N°	Localisation / Nom	Conclusions et numéro reporté sur le plan de zonage	
		L.151-19 ☆	L.151-11 2° ○
005_1	Au Bourg 2		
005_2	Au Bourg 3		
005_3			
005_4	Au Bourg 8		
005_5	Au Bourg 9		
005_6	Castet		
005_7	Lannot		
005_8	Capit		
005_9	Chapéou		
005_10	Fet		
005_11	Péou		
005_12	David		
005_13	David		
005_14	Mousse		
005_15	Castayné		
005_16	Côte de Mastroquet		

Les autres éléments de patrimoine de Arboucave

Au-delà des constructions vouées à l'usage d'habitation (maison et anciennes dépendances, la municipalité a souhaité répertorier d'autres éléments remarquables sur la commune. Les photos ci-après illustrent une partie des éléments identifiés.

Chênes à Baillé

Traduction au zonage : Etoile 005_A

Pins et chêne à Cazenave

Traduction au zonage : Etoile 005_B

Pins francs à Désiré
Traduction au zonage : Etoile 005_C

Pins à Peyré
Traduction au zonage : Etoile 005_D

Pin à Sempé
Traduction au zonage : Etoile 005_E

Chêne à Cazaous
Traduction au zonage : Etoile 005_F

Pin à Salles
Traduction au zonage : Etoile 005_G

Commune de AUBAGNAN

AUBAGNAN		Fiche n° 016_1		Lieu-dit : Bourg 1	Nom du propriétaire ou des propriétaires
Renseignement cadastraux				Type du bâti	SCI SAINTE CRICQ
Section	AA	Parcelle	85	Maison d'habitation	

Analyse architecturale du bâti identifié

Volume/Gabarit	R+1+C						Symétrique	
Toiture	PANS	4	MATERIAU	Tuiles méridionales	EGOUT DE TOIT	Oui	ETAT	Bon
Murs/Façades	Gouttereau		Enduit				ETAT	Bon
Ouvertures	ENCADREMENT	Pierre de taille				MENUISERIES	Autre	
Ornementation	Génoise, œil de bœuf 1/2 lune, chaînage d'angle		**Style/Typologie architectural(e)**		Maison de bourg			
Organisation	Alignement sur domaine public		**Abords / Végétaux**		Palmiers			
Commentaires	Portail, clôture							

Niveau d'équipements		**Contraintes environnementales**			
Electricité		Agriculture		Intérêt architectural de l'ensemble bâti	
AEP (mm)		NATURA 2000 / ZNIEFF		Requalification / mise en valeur au titre du L.151-19	
Défense incendie		Risque inondation		Changement de destination au titre du L.151-11 2°	
Assainissement		Périmètre de canalisation de transport de gaz (TEREGA)			
Voirie					

AUBAGNAN	Fiche n°016_ 2	Lieu-dit : Bourg 2	Nom du propriétaire ou des propriétaires
Renseignement cadastraux		Type du bâti	LOMBARD
Section AA	Parcelle 40	Maison d'habitation	

Analyse architecturale du bâti identifié								
Volume/Gabarit	R+1					Asymétrique		
Toiture	PANS	10	MATERIAU	Tuiles canal	EGOUT DE TOIT	Oui	ETAT	Bon
Murs/Façades	Gouttereau		Enduit				ETAT	Bon
Ouvertures	ENCADREMENT	Pierre de taille			MENUISERIES	Bois		
Ornementation	Génoise, linteaux cintrés		**Style/Typologie architectural(e)**		Maison de bourg			
Organisation	Alignement sur domaine public		**Abords / Végétaux**					
Commentaires	Portail, clôture							

Niveau d'équipements		Contraintes environnementales			
Electricité		Agriculture		Intérêt architectural de l'ensemble bâti	
AEP (mm)		NATURA 2000 / ZNIEFF		Requalification / mise en valeur au titre du L.151-19	
Défense incendie		Risque inondation		Changement de destination au titre du L.151-11	
Assainissement		Périmètre de canalisation de transport de gaz (TEREGA)			
Voirie					

AUBAGNAN	Fiche n°016_3	Lieu-dit : Bourg 3	Nom du propriétaire ou des propriétaires
Renseignement cadastraux		Type du bâti	LOMBARD
Section AA	Parcelle 40	Dépendance	

Analyse architecturale du bâti identifié								
Volume/Gabarit	R+1						Asymétrique	
Toiture	PANS	2	MATERIAU	Tuiles de Marseille	EGOUT DE TOIT	Oui	ETAT	Bon
Murs/Façades	Gouttereau		Enduit				ETAT	Moyen
Ouvertures	ENCADREMENT	Briques				MENUISERIES	Bois	
Ornementation			**Style/Typologie architectural(e)**		Dépendance			
Organisation	En retrait		**Abords / Végétaux**					
Commentaires								

Niveau d'équipements		Contraintes environnementales			
Electricité		Agriculture		Intérêt architectural de l'ensemble bâti	
AEP (mm)		NATURA 2000 / ZNIEFF		Requalification / mise en valeur au titre du L.151-19	
Défense incendie		Risque inondation		Changement de destination au titre du L.151-11 2°	
Assainissement		Périmètre de canalisation de transport de gaz (TEREGA)			
Voirie					

AUBAGNAN	Fiche n° 016_4	Lieu-dit : Bourg 4	Nom du propriétaire ou des propriétaires
Renseignement cadastraux		Type du bâti	KEPPEL, BONTEMPS
Section AA	Parcelle 103	Maison d'habitation	

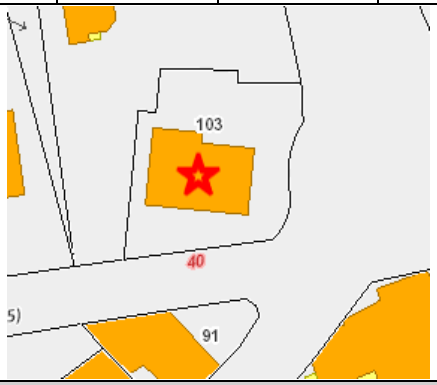

Analyse architecturale du bâti identifié								
Volume/Gabarit	R+1+C						Symétrique	
Toiture	PANS	4	MATERIAU	Tuiles méridionales	EGOUT DE TOIT	Oui	ETAT	Bon
Murs/Façades	Gouttereau		Enduit				ETAT	Bon
Ouvertures	ENCADREMENT	Pierre de taille			MENUISERIES	Bois		
Ornementation	Génoise, marquise		**Style/Typologie architectural(e)**		Maison de bourg			
Organisation	En retrait		**Abords / Végétaux**					
Commentaires	Clôture							

Niveau d'équipements		Contraintes environnementales			
Electricité		Agriculture		Intérêt architectural de l'ensemble bâti	
AEP (mm)		NATURA 2000 / ZNIEFF		Requalification / mise en valeur au titre du L.151-19	
Défense incendie		Risque inondation		Changement de destination au titre du L.151-11 2°	
Assainissement		Périmètre de canalisation de transport de gaz (TEREGA)			
Voirie					

AUBAGNAN		Fiche n° 016_5		Lieu-dit : Bourg 5	Nom du propriétaire ou des propriétaires
Renseignement cadastraux				Type du bâti	BARRER, RAMENATTE
Section	AA	Parcelle	33	Maison d'habitation	

Analyse architecturale du bâti identifié								
Volume/Gabarit	R+1						Symétrique	
Toiture	PANS	2	MATERIAU	Tuiles méridionales	EGOUT DE TOIT	Oui	ETAT	Bon
Murs/Façades	Gouttereau		Galets/pierres apparentes				ETAT	Bon
Ouvertures	ENCADREMENT	Pierre de taille, Bois			MENUISERIES	Autre		
Ornementation	Chaînage d'angle		**Style/Typologie architectural(e)**		Maison de bourg			
Organisation	Alignement sur domaine public		**Abords / Végétaux**					
Commentaires								

Niveau d'équipements		Contraintes environnementales			
Electricité		Agriculture		Intérêt architectural de l'ensemble bâti	
AEP (mm)		NATURA 2000 / ZNIEFF		Requalification / mise en valeur au titre du L.151-19	
Défense incendie		Risque inondation		Changement de destination au titre du L.151-11 2°	
Assainissement		Périmètre de canalisation de transport de gaz (TEREGA)			
Voirie					

AUBAGNAN	Fiche n° 016_6	Lieu-dit : Bourg 6	Nom du propriétaire ou des propriétaires
Renseignement cadastraux		Type du bâti	COMMUNE
Section AA	Parcelle 19	Maison d'habitation	

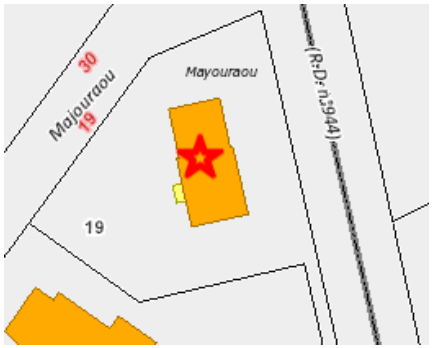

Analyse architecturale du bâti identifié

Volume/Gabarit	R+1+C					Symétrique		
Toiture	PANS	4	MATERIAU	Tuiles méridionales	EGOUT DE TOIT	Oui	ETAT	Bon
Murs/Façades	Gouttereau		Enduit				ETAT	Bon
Ouvertures	ENCADREMENT	Pierre de taille			MENUISERIES	Autre		
Ornementation	Corniche, tirants, linteaux cintrés		**Style/Typologie architectural(e)**		Maison de bourg			
Organisation	En retrait		**Abords / Végétaux**					
Commentaires								

Niveau d'équipements		**Contraintes environnementales**			
Electricité		Agriculture		Intérêt architectural de l'ensemble bâti	
AEP (mm)		NATURA 2000 / ZNIEFF		Requalification / mise en valeur au titre du L.151-19	
Défense incendie		Risque inondation		Changement de destination au titre du L.151-11 2°	
Assainissement		Périmètre de canalisation de transport de gaz (TEREGA)			
Voirie					

AUBAGNAN		Fiche n° 016_7		Lieu-dit : Mounach 1	Nom du propriétaire ou des propriétaires
Renseignement cadastraux				Type du bâti	CASTAINGT, SAINT-GERMAIN
Section	ZA	Parcelle	118	Maison d'habitation	

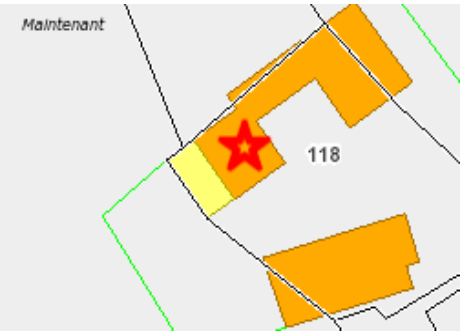

Analyse architecturale du bâti identifié								
Volume/Gabarit	R+1+C					Symétrique		
Toiture	PANS	4	MATERIAU	Tuiles méridionales	EGOUT DE TOIT	Oui	ETAT	Bon
Murs/Façades	Gouttereau		Enduit				ETAT	Bon
Ouvertures	ENCADREMENT	Briques, pierre de taille			MENUISERIES	PVC		
Ornementation	Génoise, chaînage d'angle		**Style/Typologie architectural(e)**		Maison de maître			
Organisation	En retrait		**Abords / Végétaux**					
Commentaires	Datation 1903, portail, clôture							

Niveau d'équipements		Contraintes environnementales			
Electricité		Agriculture		Intérêt architectural de l'ensemble bâti	
AEP (mm)		NATURA 2000 / ZNIEFF		Requalification / mise en valeur au titre du L.151-19	
Défense incendie		Risque inondation		Changement de destination au titre du L.151-11 2°	
Assainissement		Périmètre de canalisation de transport de gaz (TEREGA)			
Voirie					

AUBAGNAN	Fiche n° 016_8	Lieu-dit : Mounach 2	Nom du propriétaire ou des propriétaires
Renseignement cadastraux		Type du bâti	TELLECHEA
Section ZA	Parcelle 168	Maison d'habitation	

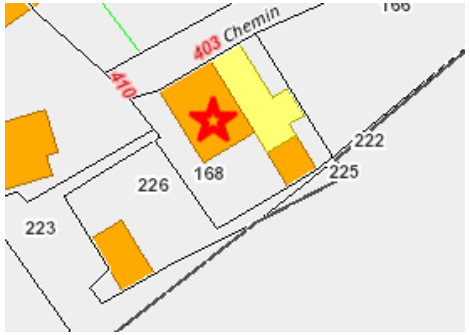

Analyse architecturale du bâti identifié								
Volume/Gabarit	R+C						Asymétrique	
Toiture	PANS	3	MATERIAU	Tuiles méridionales	EGOUT DE TOIT	Oui	ETAT	Bon
Murs/Façades	Pignon		Enduit				ETAT	Bon
Ouvertures	ENCADREMENT	Pierre de taille			MENUISERIES	Bois		
Ornementation	Emmarchement, chaînage d'angle, chevrons apparents		**Style/Typologie architectural(e)**		Chalossais			
Organisation	Alignement sur domaine public		**Abords / Végétaux**					
Commentaires								

Niveau d'équipements		Contraintes environnementales			
Electricité		Agriculture		Intérêt architectural de l'ensemble bâti	
AEP (mm)		NATURA 2000 / ZNIEFF		Requalification / mise en valeur au titre du L.151-19	
Défense incendie		Risque inondation		Changement de destination au titre du L.151-11 2°	
Assainissement		Périmètre de canalisation de transport de gaz (TEREGA)			
Voirie					

AUBAGNAN	Fiche n°016_ 9	Lieu-dit : Bourg 7	Nom du propriétaire ou des propriétaires
Renseignement cadastraux		Type du bâti	LAMAIGNERE
Section AA	Parcelle 72	Maison d'habitation	

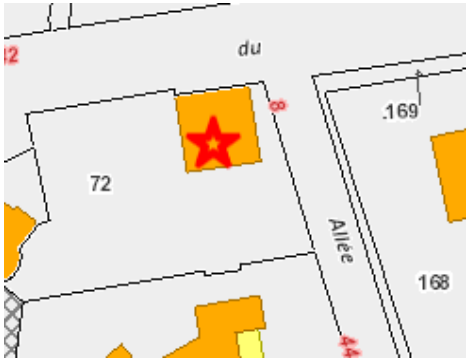

Analyse architecturale du bâti identifié								
Volume/Gabarit	R+1						Symétrique	
Toiture	PANS	4	MATERIAU	Tuiles méridionales	EGOUT DE TOIT	Oui	ETAT	Bon
Murs/Façades	Gouttereau		Enduit				ETAT	Moyen
Ouvertures	ENCADREMENT	Briques, pierre de taille			MENUISERIES	PVC		
Ornementation	Linteau cintré, soubassement		**Style/Typologie architectural(e)**		Maison de bourg			
Organisation	Alignement sur domaine public		**Abords / Végétaux**					
Commentaires								

Niveau d'équipements		Contraintes environnementales			
Electricité		Agriculture		Intérêt architectural de l'ensemble bâti	
AEP (mm)		NATURA 2000 / ZNIEFF		Requalification / mise en valeur au titre du L.151-19	
Défense incendie		Risque inondation		Changement de destination au titre du L.151-11 2°	
Assainissement		Périmètre de canalisation de transport de gaz (TEREGA)			
Voirie					

AUBAGNAN		Fiche n° 016_10		Lieu-dit : Bourg 8	Nom du propriétaire ou des propriétaires
Renseignement cadastraux				Type du bâti	LAFITTE, LETURGEZ
Section	AA	Parcelle	109	Maison d'habitation	

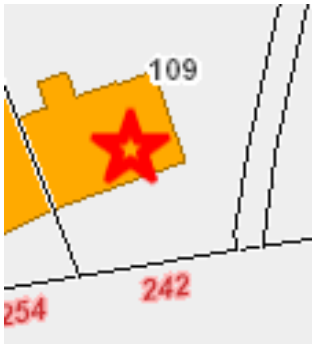

Analyse architecturale du bâti identifié								
Volume/Gabarit	R+1						Symétrique	
Toiture	PANS	2	MATERIAU	Tuiles de Marseille	EGOUT DE TOIT	Oui	ETAT	Bon
Murs/Façades	Gouttereau			Enduit			ETAT	Bon
Ouvertures	ENCADREMENT	Briques, pierre de taille				MENUISERIES	PVC	
Ornementation	Chevrons apparents			**Style/Typologie architectural(e)**		Maison de bourg		
Organisation	En retrait			**Abords / Végétaux**				
Commentaires	Clôture							

Niveau d'équipements		Contraintes environnementales			
Electricité		Agriculture		Intérêt architectural de l'ensemble bâti	
AEP (mm)		NATURA 2000 / ZNIEFF		Requalification / mise en valeur au titre du L.151-19	
Défense incendie		Risque inondation		Changement de destination au titre du L.151-11 2°	
Assainissement		Périmètre de canalisation de transport de gaz (TEREGA)			
Voirie					

AUBAGNAN	Fiche n° 016_11	Lieu-dit : Bourg 9	Nom du propriétaire ou des propriétaires
Renseignement cadastraux		Type du bâti	ANDRE, LACERENZA
Section AA	Parcelle 77	Maison d'habitation	

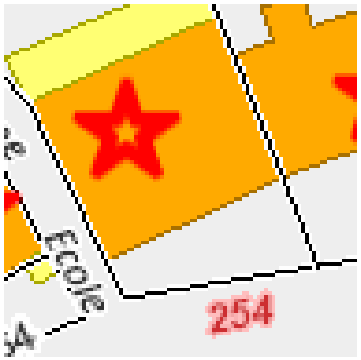

Analyse architecturale du bâti identifié								
Volume/Gabarit	R+1					Symétrique		
Toiture	PANS	4	MATERIAU	Tuiles méridionales	EGOUT DE TOIT	Oui	ETAT	Bon
Murs/Façades	Gouttereau		Enduit				ETAT	Bon
Ouvertures	ENCADREMENT	Pierre de taille			MENUISERIES	Autre		
Ornementation	Génoise, marquise		**Style/Typologie architectural(e)**		Maison de bourg			
Organisation	En retrait		**Abords / Végétaux**		Palmiers			
Commentaires								

Niveau d'équipements		Contraintes environnementales			
Electricité		Agriculture		Intérêt architectural de l'ensemble bâti	
AEP (mm)		NATURA 2000 / ZNIEFF		Requalification / mise en valeur au titre du L.151-19	
Défense incendie		Risque inondation		Changement de destination au titre du L.151-11 2°	
Assainissement		Périmètre de canalisation de transport de gaz (TEREGA)			
Voirie					

AUBAGNAN	Fiche n° 016_12	Lieu-dit : Bourg 10	Nom du propriétaire ou des propriétaires
Renseignement cadastraux		Type du bâti	MAUVOISIN
Section AA	Parcelle 162	Maison d'habitation	

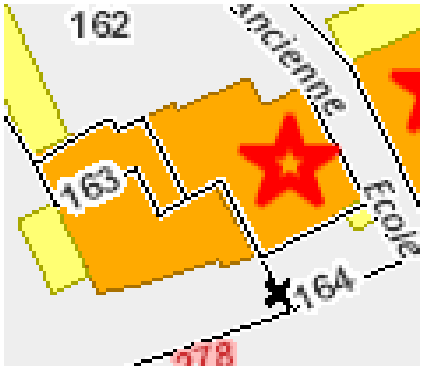

Analyse architecturale du bâti identifié								
Volume/Gabarit	R+1						Asymétrique	
Toiture	PANS	4	MATERIAU	Tuiles méridionales	EGOUT DE TOIT	Oui	ETAT	Bon
Murs/Façades	Gouttereau		Enduit				ETAT	Bon
Ouvertures	ENCADREMENT	Pierre de taille			MENUISERIES	Autre		
Ornementation	Génoise, linteau cintré		**Style/Typologie architectural(e)**		Maison de bourg			
Organisation	En retrait		**Abords / Végétaux**					
Commentaires	Ancienne école							

Niveau d'équipements		Contraintes environnementales			
Electricité		Agriculture		Intérêt architectural de l'ensemble bâti	
AEP (mm)		NATURA 2000 / ZNIEFF		Requalification / mise en valeur au titre du L.151-19	
Défense incendie		Risque inondation		Changement de destination au titre du L.151-11 2°	
Assainissement		Périmètre de canalisation de transport de gaz (TEREGA)			
Voirie					

AUBAGNAN	Fiche n°016_ 13	Lieu-dit : Château 1	Nom du propriétaire ou des propriétaires
Renseignement cadastraux		Type du bâti	DE SIMARD DE PITRAY
Section B	Parcelle 7	Maison d'habitation	

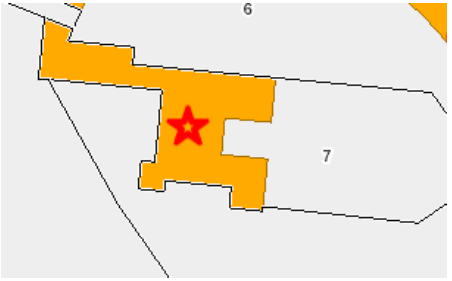

Analyse architecturale du bâti identifié

Volume/Gabarit	R+2					Symétrique		
Toiture	PANS	16	MATERIAU	Autre	EGOUT DE TOIT	Oui	ETAT	Bon
Murs/Façades	Gouttereau		Enduit				ETAT	Bon
Ouvertures	ENCADREMENT	Pierre de taille			MENUISERIES	Bois		
Ornementation	Génoise, coursive, jardinières, épis de faîtage, aisselier		**Style/Typologie architectural(e)**		Manoir/château			
Organisation	En retrait		**Abords / Végétaux**		Parc arboré			
Commentaires	Portail, clôture, cour, mur d'enceinte							

Niveau d'équipements		**Contraintes environnementales**			
Electricité		Agriculture		Intérêt architectural de l'ensemble bâti	
AEP (mm)		NATURA 2000 / ZNIEFF		Requalification / mise en valeur au titre du L.151-19	
Défense incendie		Risque inondation		Changement de destination au titre du L.151-11 2°	
Assainissement		Périmètre de canalisation de transport de gaz (TEREGA)			
Voirie					

AUBAGNAN		Fiche n° 016_14		Lieu-dit : Château 2	Nom du propriétaire ou des propriétaires
Renseignement cadastraux				Type du bâti	DE SIMARD DE PITRAY
Section	B	Parcelle	6	Dépendance	

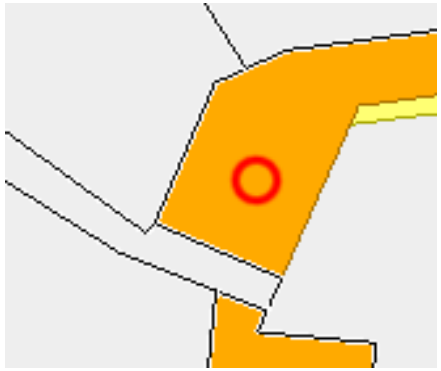

Analyse architecturale du bâti identifié								
Volume/Gabarit	R+1						Asymétrique	
Toiture	PANS	3	MATERIAU	Tuiles canal	EGOUT DE TOIT	Non	ETAT	Bon
Murs/Façades	Gouttereau		Enduit				ETAT	Bon
Ouvertures	ENCADREMENT	Pierre de taille, Bois			MENUISERIES	Bois		
Ornementation	Linteaux cintrés		**Style/Typologie architectural(e)**		Dépendance			
Organisation	En retrait		**Abords / Végétaux**					
Commentaires	Cour							

Niveau d'équipements		Contraintes environnementales			
Electricité		Agriculture		Intérêt architectural de l'ensemble bâti	
AEP (mm)		NATURA 2000 / ZNIEFF		Requalification / mise en valeur au titre du L.151-19	
Défense incendie		Risque inondation		Changement de destination au titre du L.151-11 2°	
Assainissement		Périmètre de canalisation de transport de gaz (TEREGA)			
Voirie					

AUBAGNAN		Fiche n° 016_15		Lieu-dit : Château 3	Nom du propriétaire ou des propriétaires
Renseignement cadastraux				Type du bâti	DE SIMARD DE PITRAY
Section	B	Parcelle	6	Dépendance	

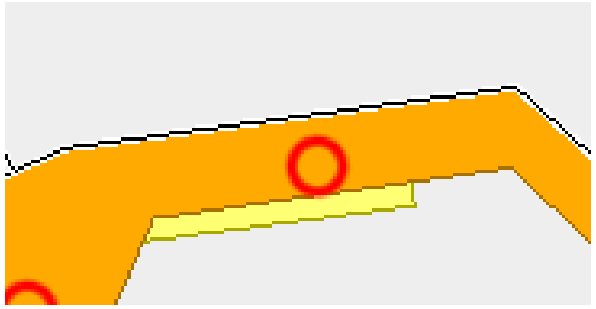

Analyse architecturale du bâti identifié								
Volume/Gabarit	R+1						Asymétrique	
Toiture	PANS	3	MATERIAU	Tuiles canal	EGOUT DE TOIT	Non	ETAT	Bon
Murs/Façades	Gouttereau		Enduit				ETAT	Moyen
Ouvertures	ENCADREMENT	Pierre de taille			MENUISERIES	Bois		
Ornementation	Génoise		**Style/Typologie architectural(e)**		Dépendance			
Organisation	En retrait		**Abords / Végétaux**					
Commentaires	Cour							

Niveau d'équipements		Contraintes environnementales			
Electricité		Agriculture		Intérêt architectural de l'ensemble bâti	
AEP (mm)		NATURA 2000 / ZNIEFF		Requalification / mise en valeur au titre du L.151-19	
Défense incendie		Risque inondation		Changement de destination au titre du L.151-11 2°	
Assainissement		Périmètre de canalisation de transport de gaz (TEREGA)			
Voirie					

AUBAGNAN		Fiche n° 016_16		Lieu-dit : Château 4	Nom du propriétaire ou des propriétaires
Renseignement cadastraux				Type du bâti	DE SIMARD DE PITRAY
Section	B	Parcelle	6	Dépendance	

Analyse architecturale du bâti identifié								
Volume/Gabarit	R+1						Asymétrique	
Toiture	PANS	3	MATERIAU	Tuiles canal	EGOUT DE TOIT	Non	ETAT	Bon
Murs/Façades	Gouttereau		Enduit				ETAT	Bon
Ouvertures	ENCADREMENT	Briques, pierre de taillle			MENUISERIES	Bois		
Ornementation	Génoise, œil de bœuf 1/2 lune, porte charretière		**Style/Typologie architectural(e)**		Dépendance			
Organisation	En retrait		**Abords / Végétaux**					
Commentaires	Cour							

Niveau d'équipements		Contraintes environnementales			
Electricité		Agriculture		Intérêt architectural de l'ensemble bâti	
AEP (mm)		NATURA 2000 / ZNIEFF		Requalification / mise en valeur au titre du L.151-19	
Défense incendie		Risque inondation		Changement de destination au titre du L.151-11 2°	
Assainissement		Périmètre de canalisation de transport de gaz (TEREGA)			
Voirie					

AUBAGNAN	Fiche n° 016_17	Lieu-dit : Château 5	Nom du propriétaire ou des propriétaires
Renseignement cadastraux		Type du bâti	DE SIMARD DE PITRAY
Section B	Parcelle 6	Dépendance	

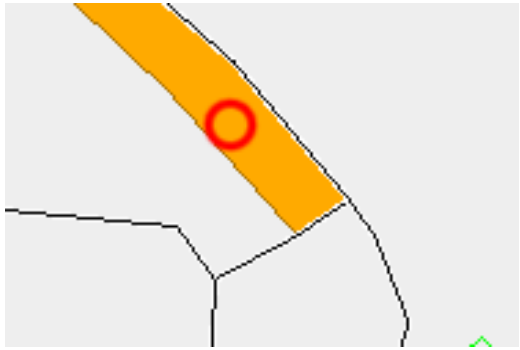

Analyse architecturale du bâti identifié

Volume/Gabarit	R+1						Asymétrique	
Toiture	PANS	3	MATERIAU	Tuiles canal	EGOUT DE TOIT	Non	ETAT	Bon
Murs/Façades	Gouttereau		Enduit				ETAT	Bon
Ouvertures	ENCADREMENT	Briques			MENUISERIES	Bois		
Ornementation	Génoise, œil de bœuf 1/2 lune, porte charretière		**Style/Typologie architectural(e)**		Dépendance			
Organisation	En retrait		**Abords / Végétaux**					
Commentaires								

Niveau d'équipements		**Contraintes environnementales**			
Electricité		Agriculture		Intérêt architectural de l'ensemble bâti	
AEP (mm)		NATURA 2000 / ZNIEFF		Requalification / mise en valeur au titre du L.151-19	
Défense incendie		Risque inondation		Changement de destination au titre du L.151-11 2°	
Assainissement		Périmètre de canalisation de transport de gaz (TEREGA)			
Voirie					

AUBAGNAN	Fiche n° 016_18	Lieu-dit : Bourg 11	Nom du propriétaire ou des propriétaires
Renseignement cadastraux		Type du bâti	THEAU
Section ZA	Parcelle 104	Dépendance	

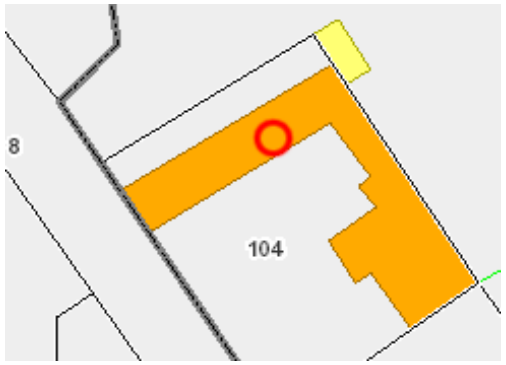

Analyse architecturale du bâti identifié

Volume/Gabarit	R+1						Asymétrique	
Toiture	PANS	2	MATERIAU	Tuiles de Marseille	EGOUT DE TOIT	Oui	ETAT	Bon
Murs/Façades	Gouttereau		Enduit				ETAT	Bon
Ouvertures	ENCADREMENT	Bois			MENUISERIES	Bois		
Ornementation	Œil de bœuf 1/2 lune		**Style/Typologie architectural(e)**		Dépendance			
Organisation	En retrait		**Abords / Végétaux**					
Commentaires								

Niveau d'équipements		**Contraintes environnementales**			
Electricité		Agriculture		Intérêt architectural de l'ensemble bâti	
AEP (mm)		NATURA 2000 / ZNIEFF		Requalification / mise en valeur au titre du L.151-19	
Défense incendie		Risque inondation		Changement de destination au titre du L.151-11 2°	
Assainissement		Périmètre de canalisation de transport de gaz (TEREGA)			
Voirie					

AUBAGNAN		Fiche n° 016_19		Lieu-dit : Tuilerie	Nom du propriétaire ou des propriétaires
Renseignement cadastraux				Type du bâti	LABORDE, THEAU
Section	ZC	Parcelle	67	Maison d'habitation	

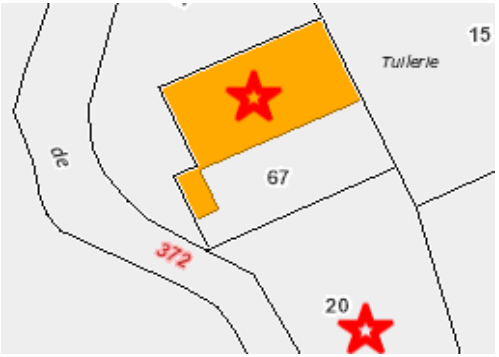

Analyse architecturale du bâti identifié								
Volume/Gabarit	R+C					Asymétrique		
Toiture	PANS	2	MATERIAU	Tuiles méridionales	EGOUT DE TOIT	Oui	ETAT	Bon
Murs/Façades	Gouttereau		Galets/pierres apparentes				ETAT	Bon
Ouvertures	ENCADREMENT	Pierre de taille			MENUISERIES	Autre		
Ornementation	Œil de bœuf 1/2 lune, porte charretière		**Style/Typologie architectural(e)**		Maison d'ouvrier			
Organisation	En retrait		**Abords / Végétaux**		Chênes			
Commentaires								

Niveau d'équipements		Contraintes environnementales			
Electricité		Agriculture		Intérêt architectural de l'ensemble bâti	
AEP (mm)		NATURA 2000 / ZNIEFF		Requalification / mise en valeur au titre du L.151-19	
Défense incendie		Risque inondation		Changement de destination au titre du L.151-11 2°	
Assainissement		Périmètre de canalisation de transport de gaz (TEREGA)			
Voirie					

AUBAGNAN		Fiche n° 016_20		Lieu-dit : Bussy	Nom du propriétaire ou des propriétaires
Renseignement cadastraux				Type du bâti	GAEC DE BUSSY
Section	ZC	Parcelle	49	Dépendance	

Analyse architecturale du bâti identifié								
Volume/Gabarit	R					Asymétrique		
Toiture	PANS	3	MATERIAU	Tuiles canal	EGOUT DE TOIT	Non	ETAT	Bon
Murs/Façades	Gouttereau		Enduit				ETAT	Moyen
Ouvertures	ENCADREMENT	Bois			MENUISERIES			
Ornementation		**Style/Typologie architectural(e)**	Dépendance					
Organisation	En retrait	**Abords / Végétaux**						
Commentaires	Clôture							

Niveau d'équipements		Contraintes environnementales			
Electricité		Agriculture		Intérêt architectural de l'ensemble bâti	
AEP (mm)		NATURA 2000 / ZNIEFF		Requalification / mise en valeur au titre du L.151-19	
Défense incendie		Risque inondation		Changement de destination au titre du L.151-11 2°	
Assainissement		Périmètre de canalisation de transport de gaz (TEREGA)			
Voirie					

AUBAGNAN		Fiche n° 016_21		Lieu-dit : Saint-Victor	Nom du propriétaire ou des propriétaires
Renseignement cadastraux				Type du bâti	MAURIN
Section	B	Parcelle	210	Dépendance	

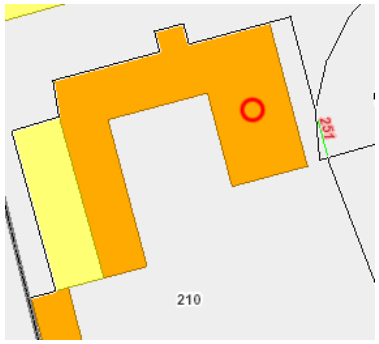

Analyse architecturale du bâti identifié								
Volume/Gabarit	R+1						Asymétrique	
Toiture	PANS	3	MATERIAU	Tuiles canal	EGOUT DE TOIT	Non	ETAT	Bon
Murs/Façades	Pignon		Torchis/colombages				ETAT	Moyen
Ouvertures	ENCADREMENT	Bois			MENUISERIES	Bois		
Ornementation			**Style/Typologie architectural(e)**		Dépendance			
Organisation	En retrait		**Abords / Végétaux**					
Commentaires								

Niveau d'équipements		Contraintes environnementales			
Electricité		Agriculture		Intérêt architectural de l'ensemble bâti	
AEP (mm)		NATURA 2000 / ZNIEFF		Requalification / mise en valeur au titre du L.151-19	
Défense incendie		Risque inondation		Changement de destination au titre du L.151-11 2°	
Assainissement		Périmètre de canalisation de transport de gaz (TEREGA)			
Voirie					

AUBAGNAN	Fiche n° 016_22	Lieu-dit : Bourg 12	Nom du propriétaire ou des propriétaires
Renseignement cadastraux		Type du bâti	DUPONT, CASTETS
Section AA	Parcelle 59	Maison d'habitation	

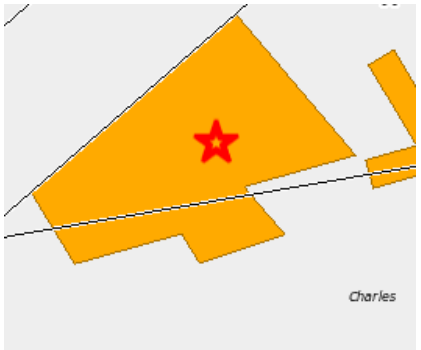

Analyse architecturale du bâti identifié

Volume/Gabarit	R+1					Asymétrique		
Toiture	PANS	4	MATERIAU	Tuiles de Marseille	EGOUT DE TOIT	Oui	ETAT	Bon
Murs/Façades	Gouttereau		Enduit				ETAT	Bon
Ouvertures	ENCADREMENT	Pierre de taille				MENUISERIES	Autre	
Ornementation	Chaînage d'angle		**Style/Typologie architectural(e)**			Maison de bourg		
Organisation	Alignement sur domaine public		**Abords / Végétaux**					
Commentaires	Portail, clôture							

Niveau d'équipements		**Contraintes environnementales**			
Electricité		Agriculture		Intérêt architectural de l'ensemble bâti	
AEP (mm)		NATURA 2000 / ZNIEFF		Requalification / mise en valeur au titre du L.151-19	
Défense incendie		Risque inondation		Changement de destination au titre du L.151-11 2°	
Assainissement		Périmètre de canalisation de transport de gaz (TEREGA)			
Voirie					

AUBAGNAN	Fiche n° 016_24	Lieu-dit : Chuchon	Nom du propriétaire ou des propriétaires
Renseignement cadastraux		Type du bâti	DUPLAA, MIRAMON
Section ZA	Parcelle 100	Maison d'habitation	

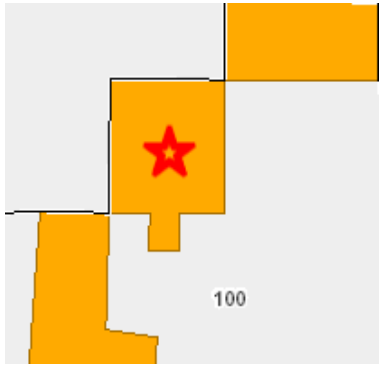

Analyse architecturale du bâti identifié

Volume/Gabarit	R+1+C						Asymétrique	
Toiture	PANS	3	MATERIAU	Tuiles de Marseille	EGOUT DE TOIT	Oui	ETAT	Bon
Murs/Façades	Pignon		Enduit				ETAT	Bon
Ouvertures	ENCADREMENT	Pierre de taille			MENUISERIES	Bois		
Ornementation	Linteau cintré, œil de bœuf		**Style/Typologie architectural(e)**	Chalossais				
Organisation	En retrait		**Abords / Végétaux**					
Commentaires	Portail, clôture, mare							

Niveau d'équipements		**Contraintes environnementales**			
Electricité		Agriculture		Intérêt architectural de l'ensemble bâti	
AEP (mm)		NATURA 2000 / ZNIEFF		Requalification / mise en valeur au titre du L.151-19	
Défense incendie		Risque inondation		Changement de destination au titre du L.151-11 2°	
Assainissement		Périmètre de canalisation de transport de gaz (TEREGA)			
Voirie					

AUBAGNAN	Fiche n° 016_25	Lieu-dit : Tambourin 1	Nom du propriétaire ou des propriétaires
Renseignement cadastraux		Type du bâti	DARRICAU
Section ZA	Parcelle 243	Maison d'habitation	

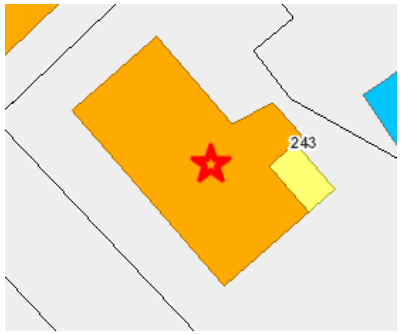

Analyse architecturale du bâti identifié								
Volume/Gabarit	R+1					Symétrique		
Toiture	PANS	8	MATERIAU	Tuiles de Marseille	EGOUT DE TOIT	Oui	ETAT	Bon
Murs/Façades	Gouttereau		Enduit				ETAT	Bon
Ouvertures	ENCADREMENT	Pierre de taille			MENUISERIES	Autre		
Ornementation	Chaînage d'angle, épi de faîtage, marquise		**Style/Typologie architectural(e)**		Maison de maître			
Organisation	En retrait		**Abords / Végétaux**		Palmiers			
Commentaires	Portail, clôture							

Niveau d'équipements		Contraintes environnementales			
Electricité		Agriculture		Intérêt architectural de l'ensemble bâti	
AEP (mm)		NATURA 2000 / ZNIEFF		Requalification / mise en valeur au titre du L.151-19	
Défense incendie		Risque inondation		Changement de destination au titre du L.151-11 2°	
Assainissement		Périmètre de canalisation de transport de gaz (TEREGA)			
Voirie					

AUBAGNAN	Fiche n° 016_26	Lieu-dit : Tambourin 2	Nom du propriétaire ou des propriétaires
Renseignement cadastraux		Type du bâti	VELLA, GUILLEN
Section ZA	Parcelle 203	Maison d'habitation	

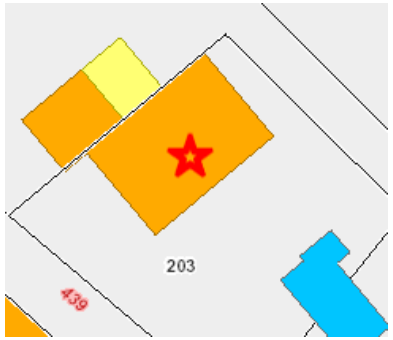

Analyse architecturale du bâti identifié								
Volume/Gabarit	R+1						Asymétrique	
Toiture	PANS	2	MATERIAU	Tuiles méridionales	EGOUT DE TOIT	Oui	ETAT	Bon
Murs/Façades	Gouttereau		Enduit				ETAT	Bon
Ouvertures	ENCADREMENT	Briques, pierre de taille			MENUISERIES	Autre		
Ornementation	Auvent, soubassement		**Style/Typologie architectural(e)**		Maison de bourg			
Organisation	En retrait		**Abords / Végétaux**					
Commentaires								

Niveau d'équipements		Contraintes environnementales			
Electricité		Agriculture		Intérêt architectural de l'ensemble bâti	
AEP (mm)		NATURA 2000 / ZNIEFF		Requalification / mise en valeur au titre du L.151-19	
Défense incendie		Risque inondation		Changement de destination au titre du L.151-11 2°	
Assainissement		Périmètre de canalisation de transport de gaz (TEREGA)			
Voirie					

AUBAGNAN	Fiche n° 016_27	Lieu-dit : Balle	Nom du propriétaire ou des propriétaires
Renseignement cadastraux		Type du bâti	DUPOUY, DARRIEUX
Section ZA	Parcelle 214	Dépendance	

Analyse architecturale du bâti identifié

Volume/Gabarit	R+1						Asymétrique	
Toiture	PANS	3	MATERIAU	Tuiles méridionales	EGOUT DE TOIT	Oui	ETAT	Bon
Murs/Façades	Gouttereau		Galets/pierres apparentes, torchis/colombages				ETAT	Moyen
Ouvertures	ENCADREMENT	Briques, pierre de taille				MENUISERIES	Bois	
Ornementation	Linteau cintré		**Style/Typologie architectural(e)**		Dépendance			
Organisation	Alignement sur domaine public		**Abords / Végétaux**					
Commentaires								

Niveau d'équipements		**Contraintes environnementales**			
Electricité		Agriculture		Intérêt architectural de l'ensemble bâti	
AEP (mm)		NATURA 2000 / ZNIEFF		Requalification / mise en valeur au titre du L.151-19	
Défense incendie		Risque inondation		Changement de destination au titre du L.151-11 2°	
Assainissement		Périmètre de canalisation de transport de gaz (TEREGA)			
Voirie					

AUBAGNAN	Fiche n° 016_28	Lieu-dit : Rey	Nom du propriétaire ou des propriétaires
Renseignement cadastraux		Type du bâti	LAMAIGNERE
Section A	Parcelle 250	Maison d'habitation	

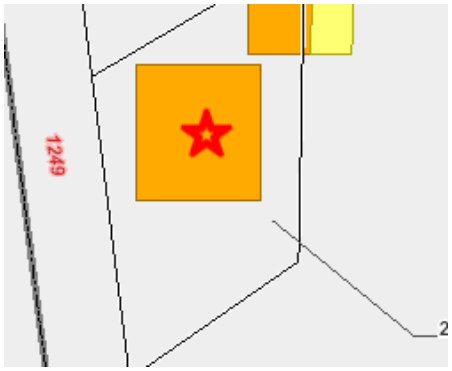

Analyse architecturale du bâti identifié								
Volume/Gabarit	R+1						Symétrique	
Toiture	PANS	4	MATERIAU	Tuiles méridionales	EGOUT DE TOIT	Oui	ETAT	Bon
Murs/Façades	Gouttereau		Galets/pierres apparentes				ETAT	Bon
Ouvertures	ENCADREMENT	Pierre de taille			MENUISERIES	Bois		
Ornementation	Génoise, chaînage d'angle		**Style/Typologie architectural(e)**	Maison de bourg				
Organisation	En retrait		**Abords / Végétaux**					
Commentaires								

Niveau d'équipements		Contraintes environnementales			
Electricité		Agriculture		Intérêt architectural de l'ensemble bâti	
AEP (mm)		NATURA 2000 / ZNIEFF		Requalification / mise en valeur au titre du L.151-19	
Défense incendie		Risque inondation		Changement de destination au titre du L.151-11 2°	
Assainissement		Périmètre de canalisation de transport de gaz (TEREGA)			
Voirie					

AUBAGNAN	Fiche n° 016_29	Lieu-dit : Bouheben	Nom du propriétaire ou des propriétaires
Renseignement cadastraux		Type du bâti	LAHORE-LARRE, FRADIN
Section A	Parcelle 368	Maison d'habitation	

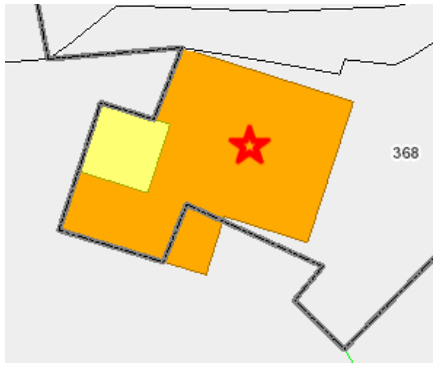

Analyse architecturale du bâti identifié

Volume/Gabarit	R+1						Symétrique	
Toiture	PANS	4	MATERIAU	Autre	EGOUT DE TOIT	Oui	ETAT	Bon
Murs/Façades	Gouttereau		Galets/pierres apparentes				ETAT	Bon
Ouvertures	ENCADREMENT	Pierre de taille			MENUISERIES	Bois		
Ornementation	Génoise, épi de faîtage		**Style/Typologie architectural(e)**	Manoir/château				
Organisation	En retrait		**Abords / Végétaux**					
Commentaires								

Niveau d'équipements		Contraintes environnementales			
Electricité		Agriculture		Intérêt architectural de l'ensemble bâti	
AEP (mm)		NATURA 2000 / ZNIEFF		Requalification / mise en valeur au titre du L.151-19	
Défense incendie		Risque inondation		Changement de destination au titre du L.151-11 2°	
Assainissement		Périmètre de canalisation de transport de gaz (TEREGA)			
Voirie					

AUBAGNAN	Fiche n° 016_30	Lieu-dit : Dufaou	Nom du propriétaire ou des propriétaires
Renseignement cadastraux		Type du bâti	DARZACQ
Section A	Parcelle 344	Maison d'habitation	

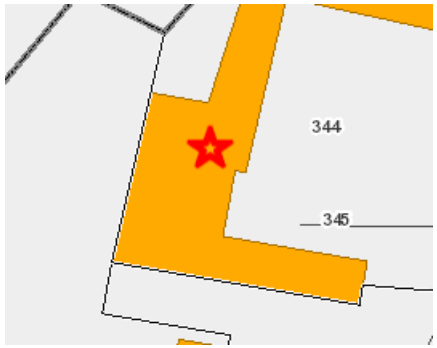

Analyse architecturale du bâti identifié

Volume/Gabarit	R+1+C						Asymétrique	
Toiture	PANS	5	MATERIAU	Tuiles de Marseille	EGOUT DE TOIT	Oui	ETAT	Bon
Murs/Façades	Pignon		Enduit				ETAT	Bon
Ouvertures	ENCADREMENT				MENUISERIES	Bois		
Ornementation	Œil de bœuf, chevrons apparents, soubassement, marquise		**Style/Typologie architectural(e)**		Villa/balnéaire			
Organisation	En retrait		**Abords / Végétaux**		Chêne			
Commentaires								

Niveau d'équipements		**Contraintes environnementales**			
Electricité		Agriculture		Intérêt architectural de l'ensemble bâti	
AEP (mm)		NATURA 2000 / ZNIEFF		Requalification / mise en valeur au titre du L.151-19	
Défense incendie		Risque inondation		Changement de destination au titre du L.151-11 2°	
Assainissement		Périmètre de canalisation de transport de gaz (TEREGA)			
Voirie					

AUBAGNAN	Fiche n° 016_31	Lieu-dit : Bourg 14	Nom du propriétaire ou des propriétaires
Renseignement cadastraux		Type du bâti	BLASSEL, DUHAGON
Section AA	Parcelle 42	Maison d'habitation	

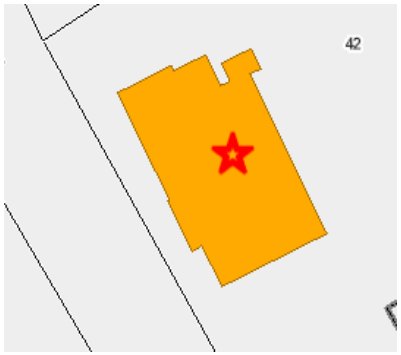

Analyse architecturale du bâti identifié

Volume/Gabarit	R+1						Symétrique	
Toiture	PANS	8	MATERIAU	Tuiles méridionales	EGOUT DE TOIT	Oui	ETAT	Bon
Murs/Façades	Gouttereau		Enduit				ETAT	Bon
Ouvertures	ENCADREMENT	Pierre de taille			MENUISERIES	PVC		
Ornementation	Chaînage d'angle, soubassement		**Style/Typologie architectural(e)**		Maison de bourg			
Organisation	En retrait		**Abords / Végétaux**					
Commentaires	Portail, clôture							

Niveau d'équipements		**Contraintes environnementales**			
Electricité		Agriculture		Intérêt architectural de l'ensemble bâti	
AEP (mm)		NATURA 2000 / ZNIEFF		Requalification / mise en valeur au titre du L.151-19	
Défense incendie		Risque inondation		Changement de destination au titre du L.151-11 2°	
Assainissement		Périmètre de canalisation de transport de gaz (TEREGA)			
Voirie					

Classification des éléments répertoriés de Aubagnan

N°	Localisation / Nom	Conclusions et numéro reporté sur le plan de zonage		N°	Localisation / Nom	Conclusions et numéro reporté sur le plan de zonage	
		L.151-19 ☆	L.151-11 -2° ○			L.151-19 ☆	L.151-11 -2° ○
016_1	Bourg 1			016_21	Saint-Victor		
016_2	Bourg 2			016_22	Bourg 12		
016_3	Bourg 3			016_23			
016_4	Bourg 4			016_24	Chuchon		
016_5	Bourg 5			016_25	Tambourin 1		
016_6	Bourg 6			016_26	Tambourin 2		
016_7	Mounach 1			016_27	Balle		
016_8	Mounach 2			016_28	Rey		
016_9	Bourg 7			016_29	Bouheben		
016_10	Bourg 8			016_30	Dufaou		
016_11	Bourg 9			016_31	Bourg 14		
016_12	Bourg 10						
016_13	Château 1						
016_14	Château 2						
016_15	Château 3						
016_16	Château 4						
016_17	Château 5						
016_18	Bourg 11						
016_19	Tuilerie						
016_20	Bussy						

Les autres éléments du patrimoine de Aubagnan

Au-delà des constructions vouées à l'usage d'habitation (maison et anciennes dépendances, la municipalité a souhaité répertorier d'autres éléments remarquables sur la commune. Les photos ci-après illustrent une partie des éléments identifiés.

Chêne au Bourg
Traduction au zonage :

ETOILE 016_A

Allée de platanes au Bourg
Traduction au zonage :

ETOILE 016_ B

Saule pleureur à Mounach
Traduction au zonage :

ETOILE 016_ C

Epicéa au Bourg
Traduction au zonage :

ETOILE 016_D

Allée de platanes à Mounach
Traduction au zonage :
SURFACE 016_E

Pin parasol au Bourg
Traduction au zonage :
ETOILE 016_ F

Clocher au Bourg
Traduction au zonage :
ETOILE 016_G

Allée de platanes à Montigny
Traduction au zonage :
ETOILE 016_ H



Allée de chênes au Château
Traduction au zonage :
SURFACE 016_I

Chêne au Château
Traduction au zonage :
ETOILE 016_J

Chêne à la Tuilerie
Traduction au zonage :
ETOILE 016_K

Allée de platanes à Montigny
Traduction au zonage :
SURFACE 016_L

Allée de platanes au Bourg
Traduction au zonage :
SURFACE 016_ M

Arènes au Bourg
Traduction au zonage :
SURFACE 016_N

Allée de platanes au Bourg
Traduction au zonage :
SURFACE 016_ O

Allée de platanes au Rey
Traduction au zonage :
SURFACE 016_P



Allée de platanes au Pont du Tambourin
Traduction au zonage :
SURFACE 016_Q

Allée de platanes à Tambourin
Traduction au zonage :
SURFACE 016_R

Chêne au Bourg
Traduction au zonage :
ETOILE 016_T

Chêne à Dufaou
Traduction au zonage :

ETOILE 016_S

Commune de AUDIGNON

AUDIGNON	Fiche n°017_1	Lieu-dit : Bourg	Nom du propriétaire ou des propriétaires
Renseignement cadastraux		Type du bâti	COMMUNE De AUDIGNON
Section E	Parcelle 253	Maison d'habitation	

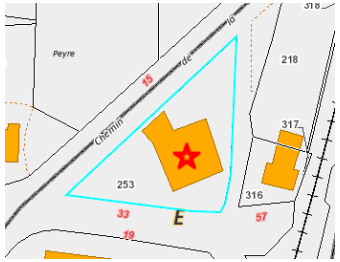

Analyse architecturale du bâti identifié								
Volume/Gabarit	R+1						Asymétrique	
Toiture	PANS	4	MATERIAU	Tuiles méridionales	EGOUT DE TOIT	Oui	ETAT	Moyen
Murs/Façades	Gouttereaux		Pierres apparentes, enduit				ETAT	Bon
Ouvertures	ENCADREMENT	Pierre de taille ou sculptée			MENUISERIES	Bois		
Ornementation	Chaînage d'angle, auvent, génoise, pilastres		**Style/Typologie architectural(e)**	Maison de bourg				
Organisation	En retrait		**Abords / Végétaux**	Arbustes et buissons				
Commentaires	Portail et clôture (mur en galets)							

Niveau d'équipements		Contraintes environnementales			
Electricité		Agriculture		Intérêt architectural de l'ensemble bâti	
AEP (mm)		NATURA 2000 / ZNIEFF		Requalification / mise en valeur au titre du L.151-19	
Défense incendie		Risque inondation		Changement de destination au titre du L.151-11 2°	
Assainissement		Périmètre de canalisation de transport de gaz (TEREGA)			
Voirie					

AUDIGNON	Fiche n°017_2	Lieu-dit : Bourg	Nom du propriétaire ou des propriétaires
Renseignement cadastraux		Type du bâti	COMMUNE De AUDIGNON
Section F	Parcelle 131	Equipement service	

Analyse architecturale du bâti identifié

Volume/Gabarit	R+1						Symétrique	
Toiture	PANS	15	MATERIAU	Tuiles méridionales	EGOUT DE TOIT	Oui	ETAT	Bon
Murs/Façades	Pignons		Pierres apparentes				ETAT	Bon
Ouvertures	ENCADREMENT	Pierre de taille			MENUISERIES	Bois		
Ornementation	Chaînage d'angle, génoise, lucarne / fronton, porche		**Style/Typologie architectural(e)**					
Organisation	En retrait		**Abords / Végétaux**		Palmier			
Commentaires	Ecole							

Niveau d'équipements		**Contraintes environnementales**			
Electricité		Agriculture		Intérêt architectural de l'ensemble bâti	
AEP (mm)		NATURA 2000 / ZNIEFF		Requalification / mise en valeur au titre du L.151-19	
Défense incendie		Risque inondation		Changement de destination au titre du L.151-11 2°	
Assainissement		Périmètre de canalisation de transport de gaz (TEREGA)			
Voirie					

AUDIGNON	Fiche n°017_3	Lieu-dit : Bourg	Nom du propriétaire ou des propriétaires
Renseignement cadastraux		Type du bâti	CLAVE
Section F	Parcelle 141	Maison d'habitation	

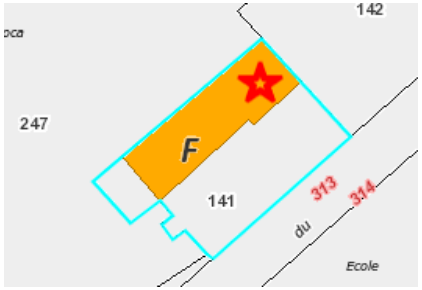

Analyse architecturale du bâti identifié

Volume/Gabarit	R+1+C						Symétrique	
Toiture	PANS	4	MATERIAU	Tuiles de Marseille	EGOUT DE TOIT	Oui	ETAT	Bon
Murs/Façades	Gouttereaux			Pierres apparentes			ETAT	Bon
Ouvertures	ENCADREMENT	Pierre de taille				MENUISERIES	Bois	
Ornementation	Chaînage d'angle, œil-de-bœuf, génoise			**Style/Typologie architectural(e)**		Maison de bourg		
Organisation	En retrait			**Abords / Végétaux**				
Commentaires								

Niveau d'équipements		**Contraintes environnementales**			
Electricité		Agriculture		Intérêt architectural de l'ensemble bâti	
AEP (mm)		NATURA 2000 / ZNIEFF		Requalification / mise en valeur au titre du L.151-19	
Défense incendie		Risque inondation		Changement de destination au titre du L.151-11 2°	
Assainissement		Périmètre de canalisation de transport de gaz (TEREGA)			
Voirie					

AUDIGNON	Fiche n°017_4	Lieu-dit : Bourg	Nom du propriétaire ou des propriétaires
Renseignement cadastraux		Type du bâti	BRIANT, MUNDUTEGUY
Section F	Parcelle 135	Maison d'habitation	

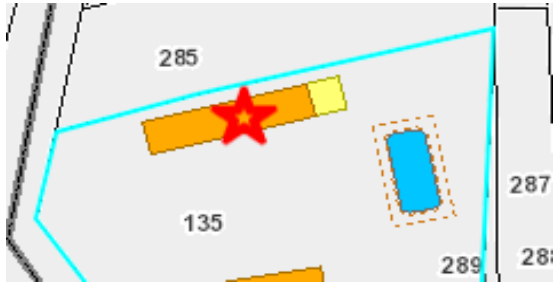

Analyse architecturale du bâti identifié								
Volume/Gabarit	R+1						Symétrique	
Toiture	PANS	4	MATERIAU	Tuiles méridionales	EGOUT DE TOIT	Oui	ETAT	Bon
Murs/Façades	Gouttereaux		Enduit				ETAT	Bon
Ouvertures	ENCADREMENT	Brique			MENUISERIES	Bois		
Ornementation	Tirants, chevrons apparents		**Style/Typologie architectural(e)**		Dépendance			
Organisation	En retrait		**Abords / Végétaux**					
Commentaires								

Niveau d'équipements		Contraintes environnementales			
Electricité		Agriculture		Intérêt architectural de l'ensemble bâti	
AEP (mm)		NATURA 2000 / ZNIEFF		Requalification / mise en valeur au titre du L.151-19	
Défense incendie		Risque inondation		Changement de destination au titre du L.151-11 2°	
Assainissement		Périmètre de canalisation de transport de gaz (TEREGA)			
Voirie					

AUDIGNON	Fiche n°017_5	Lieu-dit : Bourg	Nom du propriétaire ou des propriétaires
Renseignement cadastraux		Type du bâti	BRIANT, MUNDUTEGUY
Section F	Parcelle 135	Maison d'habitation	

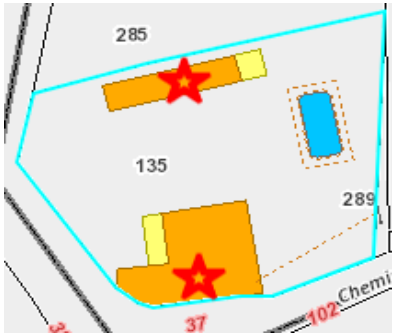

Analyse architecturale du bâti identifié

Volume/Gabarit	R+1+C						Asymétrique	
Toiture	PANS	2	MATERIAU	Tuiles méridionales	EGOUT DE TOIT	Oui	ETAT	Moyen
Murs/Façades	Pignons		Enduit				ETAT	Bon
Ouvertures	ENCADREMENT	Pierre de taille			MENUISERIES	Bois		
Ornementation	Chevrons apparents, fenêtre à meneaux, auvent		**Style/Typologie architectural(e)**		Chalossais			
Organisation	Alignement sur domaine public		**Abords / Végétaux**					
Commentaires								

Niveau d'équipements		**Contraintes environnementales**			
Electricité		Agriculture		Intérêt architectural de l'ensemble bâti	
AEP (mm)		NATURA 2000 / ZNIEFF		Requalification / mise en valeur au titre du L.151-19	
Défense incendie		Risque inondation		Changement de destination au titre du L.151-11 2°	
Assainissement		Périmètre de canalisation de transport de gaz (TEREGA)			
Voirie					

AUDIGNON	Fiche n°017_6	Lieu-dit : Laborde-Lassalle	Nom du propriétaire ou des propriétaires
Renseignement cadastraux		Type du bâti	DE LABORDE LASSALE
Section E	Parcelle 349	Maison d'habitation	

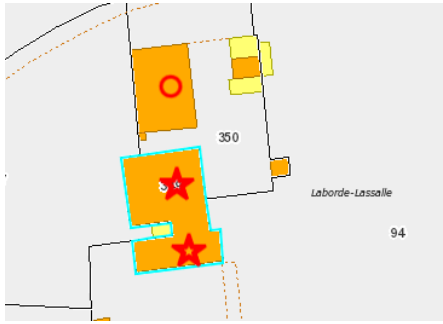

Analyse architecturale du bâti identifié

Volume/Gabarit	R+1+C						Symétrique	
Toiture	PANS	4	MATERIAU	Tuiles méridionales	EGOUT DE TOIT	Oui	ETAT	Bon
Murs/Façades	Gouttereaux		Enduit				ETAT	Bon
Ouvertures	ENCADREMENT	Pierre de taille			MENUISERIES	Bois		
Ornementation	Génoise, chevrons apparents, œil de bœuf, chaînage d'angle		**Style/Typologie architectural(e)**		Maison de maître			
Organisation	En retrait		**Abords / Végétaux**		Plantes grimpantes			
Commentaires								

Niveau d'équipements		**Contraintes environnementales**			
Electricité		Agriculture		Intérêt architectural de l'ensemble bâti	
AEP (mm)		NATURA 2000 / ZNIEFF		Requalification / mise en valeur au titre du L.151-19	
Défense incendie		Risque inondation		Changement de destination au titre du L.151-11 2°	
Assainissement		Périmètre de canalisation de transport de gaz (TEREGA)			
Voirie					

AUDIGNON	Fiche n°017_7	Lieu-dit : Laborde-Lassalle	Nom du propriétaire ou des propriétaires
Renseignement cadastraux		Type du bâti	DE LABORDE LASSALE
Section E	Parcelle 349	Maison d'habitation	

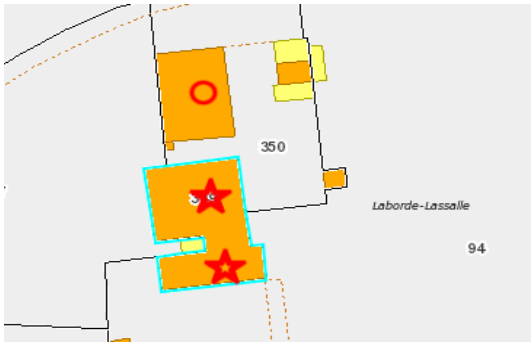

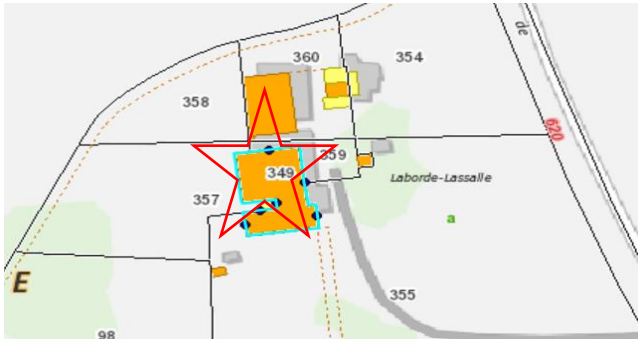

Analyse architecturale du bâti identifié

Volume/Gabarit	R+1					Asymétrique		
Toiture	PANS	4	MATERIAU	Tuiles méridionales	EGOUT DE TOIT	Oui	ETAT	Bon
Murs/Façades	Gouttereaux			Enduit			ETAT	Bon
Ouvertures	ENCADREMENT		Pierre de taille			MENUISERIES		Bois
Ornementation	Chaînage d'angle			**Style/Typologie architectural(e)**		Maison ouvrière / chalossais		
Organisation	En retrait			**Abords / Végétaux**		Plantes grimpantes		
Commentaires								

Niveau d'équipements		**Contraintes environnementales**			
Electricité		Agriculture		Intérêt architectural de l'ensemble bâti	
AEP (mm)		NATURA 2000 / ZNIEFF		Requalification / mise en valeur au titre du L.151-19	
Défense incendie		Risque inondation		Changement de destination au titre du L.151-11 2°	
Assainissement		Périmètre de canalisation de transport de gaz (TEREGA)			
Voirie					

AUDIGNON	Fiche n°017_8	Lieu-dit : Laborde-Lassalle	Nom du propriétaire ou des propriétaires
Renseignement cadastraux		Type du bâti	DE LABORDE LASSALE
Section E	Parcelle 350		

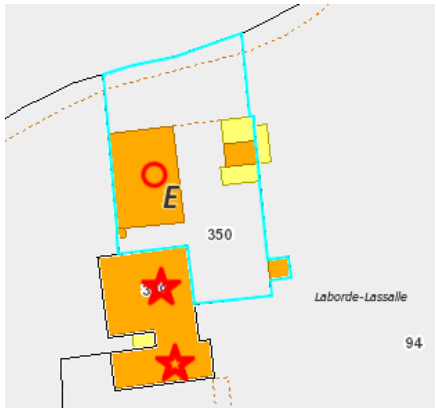

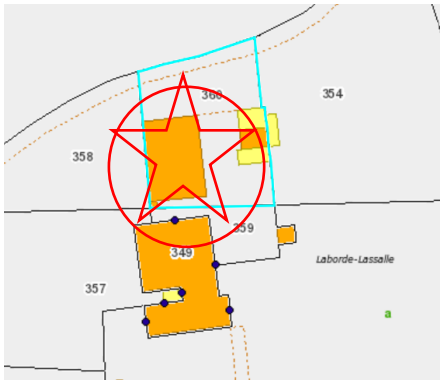

Analyse architecturale du bâti identifié

Volume/Gabarit	R+1					Symétrique		
Toiture	PANS	4	MATERIAU	Tuiles canal	EGOUT DE TOIT	Oui	ETAT	Moyen
Murs/Façades	Gouttereaux		Enduit				ETAT	Moyen
Ouvertures	ENCADREMENT	Pierre de taille				MENUISERIES		Bois
Ornementation	Chaînage d'angle, chevrons apparents		**Style/Typologie architectural(e)**		Dépendance			
Organisation	En retrait		**Abords / Végétaux**		Plantes grimpantes			
Commentaires	Magasin de vente de produits agricoles							

Niveau d'équipements		**Contraintes environnementales**			
Electricité		Agriculture		Intérêt architectural de l'ensemble bâti	
AEP (mm)		NATURA 2000 / ZNIEFF		Requalification / mise en valeur au titre du L.151-19	
Défense incendie		Risque inondation		Changement de destination au titre du L.151-11 2°	
Assainissement		Périmètre de canalisation de transport de gaz (TEREGA)			
Voirie					

AUDIGNON	Fiche n°017_9	Lieu-dit : Marseillon	Nom du propriétaire ou des propriétaires
Renseignement cadastraux		Type du bâti	BERGES, MAYSONNAVE
Section A	Parcelle 183	Maison d'habitation	

Analyse architecturale du bâti identifié

Volume/Gabarit	R+1					Asymétrique		
Toiture	PANS	4	MATERIAU	Tuiles canal	EGOUT DE TOIT	Oui	ETAT	Moyen
Murs/Façades	Gouttereaux		Enduit				ETAT	Bon
Ouvertures	ENCADREMENT	Pierre de taille				MENUISERIES	Bois	
Ornementation	Chaînage d'angle, chevrons apparents		**Style/Typologie architectural(e)**	Bâtiment industriel / de production				
Organisation	Alignement sur le domaine public		**Abords / Végétaux**	Parc privé				
Commentaires	Ancien moulin							

Niveau d'équipements		**Contraintes environnementales**			
Electricité		Agriculture		Intérêt architectural de l'ensemble bâti	
AEP (mm)		NATURA 2000 / ZNIEFF		Requalification / mise en valeur au titre du L.151-19	
Défense incendie		Risque inondation		Changement de destination au titre du L.151-11 2°	
Assainissement		Périmètre de canalisation de transport de gaz (TEREGA)			
Voirie					

AUDIGNON	Fiche n°017_10	Lieu-dit : Cé	Nom du propriétaire ou des propriétaires
Renseignement cadastraux		Type du bâti	CLEMENS
Section A	Parcelle 135	Maison d'habitation	

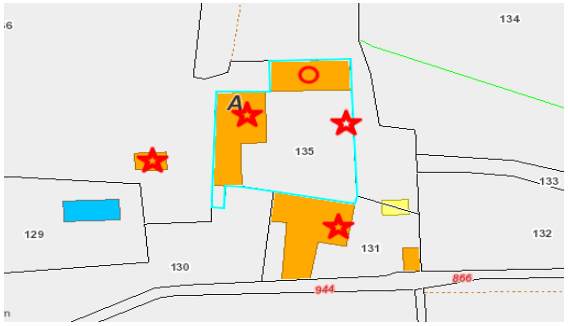

Analyse architecturale du bâti identifié

Volume/Gabarit	R+1					Symétrique		
Toiture	PANS	4	MATERIAU	Tuiles méridionales	EGOUT DE TOIT	Oui	ETAT	Bon
Murs/Façades	Gouttereaux			Enduit			ETAT	Bon
Ouvertures	ENCADREMENT		Pierre de taille			MENUISERIES		Bois
Ornementation	Génoise, chaînage d'angle, porche, demi-lune, œil de bœuf			**Style/Typologie architectural(e)**		Maison de maître ou maison rurale bourgeoise		
Organisation	En retrait			**Abords / Végétaux**		Arbres remarquables divers		
Commentaires	Présence d'un four à pain							

Niveau d'équipements		**Contraintes environnementales**			
Electricité		Agriculture		Intérêt architectural de l'ensemble bâti	
AEP (mm)		NATURA 2000 / ZNIEFF		Requalification / mise en valeur au titre du L.151-19	
Défense incendie		Risque inondation		Changement de destination au titre du L.151-11 2°	
Assainissement		Périmètre de canalisation de transport de gaz (TEREGA)			
Voirie					

AUDIGNON	Fiche n°017_11	Lieu-dit : Cé	Nom du propriétaire ou des propriétaires
Renseignement cadastraux		Type du bâti	CLEMENS
Section A	Parcelle 131	Maison d'habitation	

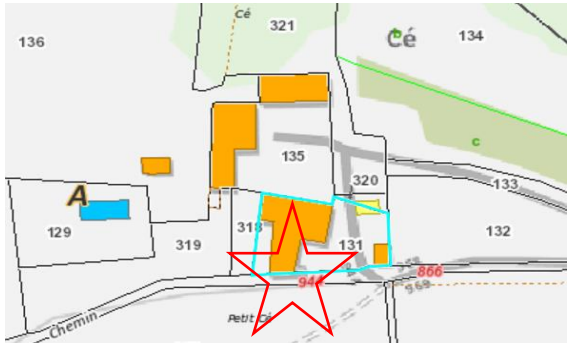

Analyse architecturale du bâti identifié

Volume/Gabarit	R+C					Asymétrique		
Toiture	PANS	2	MATERIAU	Tuiles canal	EGOUT DE TOIT	Oui	ETAT	Bon
Murs/Façades	Pignons		Enduit				ETAT	Bon
Ouvertures	ENCADREMENT	Pierre de taille, brique, Bois				MENUISERIES		Bois
Ornementation	Chevrons apparents, chaînage d'angle, demi-lunes, œils-de-bœuf		**Style/Typologie architectural(e)**			Chalossais		
Organisation	Alignement sur domaine public		**Abords / Végétaux**			Arbres remarquables divers		
Commentaires								

Niveau d'équipements		**Contraintes environnementales**			
Electricité		Agriculture		Intérêt architectural de l'ensemble bâti	
AEP (mm)		NATURA 2000 / ZNIEFF		Requalification / mise en valeur au titre du L.151-19	
Défense incendie		Risque inondation		Changement de destination au titre du L.151-11 2°	
Assainissement		Périmètre de canalisation de transport de gaz (TEREGA)			
Voirie					

AUDIGNON	Fiche n°017_12	Lieu-dit : Cé	Nom du propriétaire ou des propriétaires
Renseignement cadastraux		Type du bâti	CLEMENS
Section A	Parcelle 135	Dépendance	

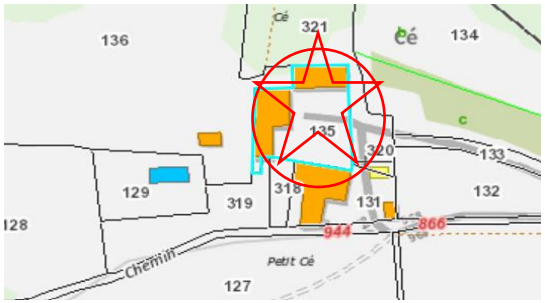

Analyse architecturale du bâti identifié

Volume/Gabarit	R+1					Symétrique		
Toiture	4		MATERIAU	Tuiles méridionales	EGOUT DE TOIT	Oui	ETAT	Bon
Murs/Façades	Gouttereaux		Enduit				ETAT	Bon
Ouvertures	ENCADREMENT	Pierre de taille, Bois				MENUISERIES		Bois
Ornementation	Porte charretière		**Style/Typologie architectural(e)**		Dépendance			
Organisation	En retrait		**Abords / Végétaux**		Arbres divers			
Commentaires	Chai							

Niveau d'équipements		**Contraintes environnementales**			
Electricité		Agriculture		Intérêt architectural de l'ensemble bâti	
AEP (mm)		NATURA 2000 / ZNIEFF		Requalification / mise en valeur au titre du L.151-19	
Défense incendie		Risque inondation		Changement de destination au titre du L.151-11 2°	
Assainissement		Périmètre de canalisation de transport de gaz (TEREGA)			
Voirie					

AUDIGNON	Fiche n°017_13	Lieu-dit : Réguilhem	Nom du propriétaire ou des propriétaires
Renseignement cadastraux		Type du bâti	DERVIEUX
Section A	Parcelle 96	Maison d'habitation	

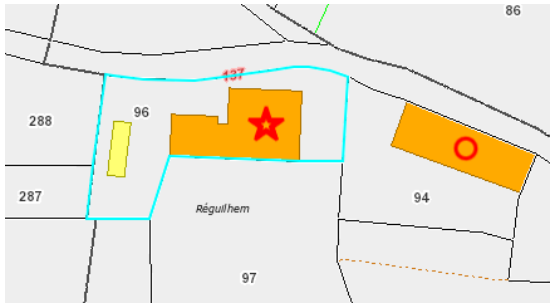

Analyse architecturale du bâti identifié

Volume/Gabarit	R+1+C					Asymétrique		
Toiture	PANS	4	MATERIAU	Tuiles méridionales	EGOUT DE TOIT	Oui	ETAT	Bon
Murs/Façades	Gouttereaux			Enduit			ETAT	Moyen
Ouvertures	ENCADREMENT		Pierre moulurée, pierre de taille			MENUISERIES		Bois
Ornementation	Chaînage d'angle, fronton triangulaire, balcon, consoles, lambrequin			**Style/Typologie architectural(e)**		Maison de maître ou maison bourgeoise		
Organisation	En retrait			**Abords / Végétaux**		Parc privé		
Commentaires								

Niveau d'équipements		**Contraintes environnementales**			
Electricité		Agriculture		Intérêt architectural de l'ensemble bâti	
AEP (mm)		NATURA 2000 / ZNIEFF		Requalification / mise en valeur au titre du L.151-19	
Défense incendie		Risque inondation		Changement de destination au titre du L.151-11 2°	
Assainissement		Périmètre de canalisation de transport de gaz (TEREGA)			
Voirie					

AUDIGNON	Fiche n°017_14	Lieu-dit : Réguilhem	Nom du propriétaire ou des propriétaires
Renseignement cadastraux		Type du bâti	DERVIEUX
Section A	Parcelle 94	Dépendance	

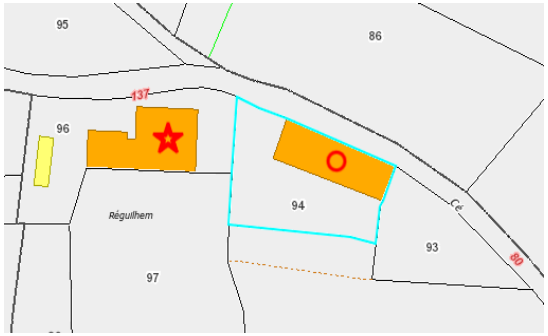

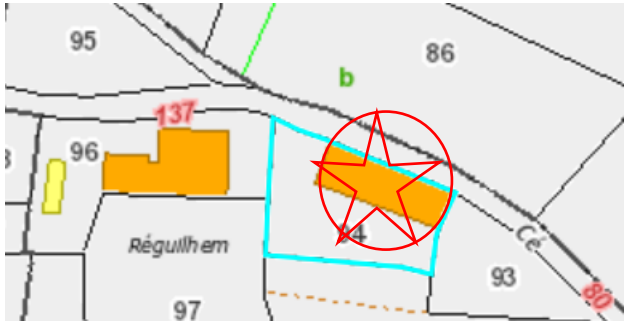

Analyse architecturale du bâti identifié

Volume/Gabarit	R					Symétrique		
Toiture	PANS	4	MATERIAU	Tuiles méridionales	EGOUT DE TOIT	Non	ETAT	Bon
Murs/Façades	Gouttereaux		Enduit				ETAT	Moyen
Ouvertures	ENCADREMENT	Pierre de taille				MENUISERIES		Bois
Ornementation	Chaînage d'angle, chevrons apparents		**Style/Typologie architectural(e)**		Dépendance			
Organisation	Alignement sur domaine public		**Abords / Végétaux**		Parc privé			
Commentaires								

Niveau d'équipements		**Contraintes environnementales**			
Electricité		Agriculture		Intérêt architectural de l'ensemble bâti	
AEP (mm)		NATURA 2000 / ZNIEFF		Requalification / mise en valeur au titre du L.151-19	
Défense incendie		Risque inondation		Changement de destination au titre du L.151-11 2°	
Assainissement		Périmètre de canalisation de transport de gaz (TEREGA)			
Voirie					

AUDIGNON	Fiche n°017_15	Lieu-dit : Larrey	Nom du propriétaire ou des propriétaires
Renseignement cadastraux		Type du bâti	BEYRIS
Section C	Parcelle 167	Dépendance	

Analyse architecturale du bâti identifié

Volume/Gabarit	R+1					Symétrique		
Toiture	PANS	2	MATERIAU	Tuiles méridionales	EGOUT DE TOIT	Oui	ETAT	Bon
Murs/Façades	Pignons		Enduit				ETAT	Moyen
Ouvertures	ENCADREMENT	Pierre de taille, Bois				MENUISERIES		Bois
Ornementation	Porte charretière, chevrons apparents		**Style/Typologie architectural(e)**		Dépendance			
Organisation	En retrait		**Abords / Végétaux**					
Commentaires								

Niveau d'équipements		**Contraintes environnementales**			
Electricité	■	Agriculture		Intérêt architectural de l'ensemble bâti	■
AEP (mm)	■	NATURA 2000 / ZNIEFF	■	Requalification / mise en valeur au titre du L.151-19	■
Défense incendie		Risque inondation	■	Changement de destination au titre du L.151-11 2°	■
Assainissement		Périmètre de canalisation de transport de gaz (TEREGA)	■		
Voirie	■				

AUDIGNON	Fiche n°017_16	Lieu-dit : Larrey	Nom du propriétaire ou des propriétaires
Renseignement cadastraux		Type du bâti	BEYRIS
Section C	Parcelle 167	Dépendance	

Analyse architecturale du bâti identifié

Volume/Gabarit	R+C					Symétrique		
Toiture	PANS	2	MATERIAU	Tuiles méridionales	EGOUT DE TOIT	Oui	ETAT	Bon
Murs/Façades	Pignons		Enduit				ETAT	Mauvais
Ouvertures	ENCADREMENT	Pierre de taille, Bois				MENUISERIES		Bois
Ornementation	Chevrons apparents, porte charretière		**Style/Typologie architectural(e)**		Dépendance			
Organisation	En retrait		**Abords / Végétaux**					
Commentaires								

Niveau d'équipements		**Contraintes environnementales**			
Electricité		Agriculture		Intérêt architectural de l'ensemble bâti	
AEP (mm)		NATURA 2000 / ZNIEFF		Requalification / mise en valeur au titre du L.151-19	
Défense incendie		Risque inondation		Changement de destination au titre du L.151-11 2°	
Assainissement		Périmètre de canalisation de transport de gaz (TEREGA)			
Voirie					

AUDIGNON	Fiche n°017_17	Lieu-dit : Bigné	Nom du propriétaire ou des propriétaires
Renseignement cadastraux		Type du bâti	DUTOYA, CHOUCHANA
Section D	Parcelle 667	Maison d'habitation	

Analyse architecturale du bâti identifié

Volume/Gabarit	R+C					Symétrique		
Toiture	PANS	4	MATERIAU	Tuiles méridionales	EGOUT DE TOIT	Oui	ETAT	Bon
Murs/Façades	Gouttereaux	Enduit					ETAT	Bon
Ouvertures	ENCADREMENT	Pierre de taille				MENUISERIES		Bois
Ornementation	Marquise, lucarne	**Style/Typologie architectural(e)**				Maison rurale		
Organisation	En retrait	**Abords / Végétaux**						
Commentaires								

Niveau d'équipements		**Contraintes environnementales**			
Electricité		Agriculture		Intérêt architectural de l'ensemble bâti	
AEP (mm)		NATURA 2000 / ZNIEFF		Requalification / mise en valeur au titre du L.151-19	
Défense incendie		Risque inondation		Changement de destination au titre du L.151-11 2°	
Assainissement		Périmètre de canalisation de transport de gaz (TEREGA)			
Voirie					

AUDIGNON	Fiche n°017_18	Lieu-dit : Blancq-Est	Nom du propriétaire ou des propriétaires
Renseignement cadastraux		Type du bâti	BARBIER, COUTURIER
Section C	Parcelle 219	Maison d'habitation	

Analyse architecturale du bâti identifié

Volume/Gabarit	R+1					Symétrique		
Toiture	PANS	4	MATERIAU	Tuiles canal	EGOUT DE TOIT	Oui	ETAT	Bon
Murs/Façades	Gouttereaux		Enduit				ETAT	Bon
Ouvertures	ENCADREMENT	Pierre de taille				MENUISERIES		Bois
Ornementation	Chaînage d'angle, chevrons apparents		**Style/Typologie architectural(e)**		Maison rurale			
Organisation	En retrait		**Abords / Végétaux**					
Commentaires	Présence d'un four à pain							

Niveau d'équipements		**Contraintes environnementales**			
Electricité		Agriculture		Intérêt architectural de l'ensemble bâti	
AEP (mm)		NATURA 2000 / ZNIEFF		Requalification / mise en valeur au titre du L.151-19	
Défense incendie		Risque inondation		Changement de destination au titre du L.151-11 2°	
Assainissement		Périmètre de canalisation de transport de gaz (TEREGA)			
Voirie					

AUDIGNON	Fiche n°017_19	Lieu-dit : Blancq-Est	Nom du propriétaire ou des propriétaires
Renseignement cadastraux		Type du bâti	BARBIER, COUTURIER
Section C	Parcelle 219	Dépendance	

Analyse architecturale du bâti identifié								
Volume/Gabarit	R+C						Symétrique	
Toiture	PANS	4	MATERIAU	Tuiles méridionales	EGOUT DE TOIT	Oui	ETAT	Bon
Murs/Façades	Gouttereaux			Enduit			ETAT	Bon
Ouvertures	ENCADREMENT		Pierre de taille, Bois			MENUISERIES		Bois
Ornementation	Chaînage d'angle, chevrons apparents, demi-lunes			**Style/Typologie architectural(e)**		Dépendance		
Organisation	En retrait			**Abords / Végétaux**				
Commentaires	Présence d'un four à pain							

Niveau d'équipements		Contraintes environnementales			
Electricité		Agriculture		Intérêt architectural de l'ensemble bâti	
AEP (mm)		NATURA 2000 / ZNIEFF		Requalification / mise en valeur au titre du L.151-19	
Défense incendie		Risque inondation		Changement de destination au titre du L.151-11 2°	
Assainissement		Périmètre de canalisation de transport de gaz (TEREGA)			
Voirie					

AUDIGNON	Fiche n°017_20	Lieu-dit : Bertaout	Nom du propriétaire ou des propriétaires
Renseignement cadastraux		Type du bâti	THUBE, DURAND
Section C	Parcelle 539	Maison d'habitation	

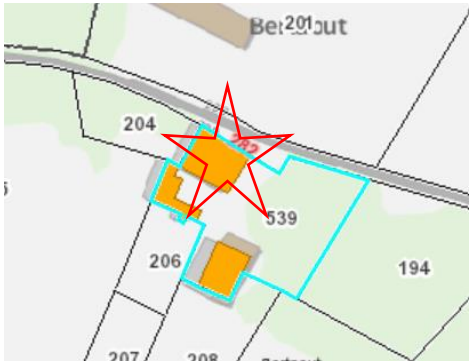

Analyse architecturale du bâti identifié

Volume/Gabarit	R+1					Symétrique		
Toiture	PANS	4	MATERIAU	Tuiles de Marseille	EGOUT DE TOIT	Oui	ETAT	Moyen
Murs/Façades	Gouttereaux		Enduit				ETAT	Moyen
Ouvertures	ENCADREMENT					MENUISERIES		Bois
Ornementation	Génoise, linteau sculpté, chaînage d'angle peint			**Style/Typologie architectural(e)**		Maison rurale		
Organisation	Alignement sur domaine public			**Abords / Végétaux**				
Commentaires								

Niveau d'équipements		**Contraintes environnementales**			
Electricité		Agriculture		Intérêt architectural de l'ensemble bâti	
AEP (mm)		NATURA 2000 / ZNIEFF		Requalification / mise en valeur au titre du L.151-19	
Défense incendie		Risque inondation		Changement de destination au titre du L.151-11 2°	
Assainissement		Périmètre de canalisation de transport de gaz (TEREGA)			
Voirie					

AUDIGNON	Fiche n°017_21	Lieu-dit : Bertaout	Nom du propriétaire ou des propriétaires
Renseignement cadastraux		Type du bâti	THUBE, DURAND
Section C	Parcelle 539	Dépendance	

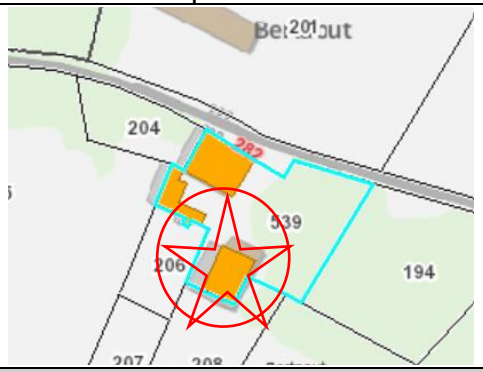

Analyse architecturale du bâti identifié

Volume/Gabarit	R+C					Symétrique		
Toiture	PANS	2	MATERIAU	Tuiles de Marseille	EGOUT DE TOIT	Oui	ETAT	Moyen
Murs/Façades	Pignons		Enduit				ETAT	Moyen
Ouvertures	ENCADREMENT	Pierre de taille, Bois			MENUISERIES	Bois		
Ornementation	Demi-lunes, chevrons apparents, chaînage d'angle		**Style/Typologie architectural(e)**		Dépendance			
Organisation	En retrait		**Abords / Végétaux**					
Commentaires								

Niveau d'équipements		**Contraintes environnementales**			
Electricité		Agriculture		Intérêt architectural de l'ensemble bâti	
AEP (mm)		NATURA 2000 / ZNIEFF		Requalification / mise en valeur au titre du L.151-19	
Défense incendie		Risque inondation		Changement de destination au titre du L.151-11 2°	
Assainissement		Périmètre de canalisation de transport de gaz (TEREGA)			
Voirie					

AUDIGNON	Fiche n°017_22	Lieu-dit : Mouréou	Nom du propriétaire ou des propriétaires
Renseignement cadastraux		Type du bâti	PIERRE-JUSTIN, DUPOUY
Section D	Parcelle 94	Maison d'habitation	

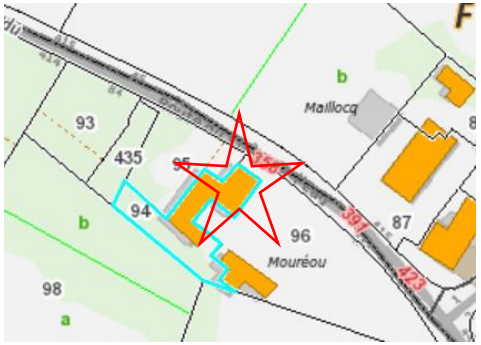

Analyse architecturale du bâti identifié

Volume/Gabarit	R+1						Symétrique	
Toiture	PANS	2	MATERIAU	Tuiles canal	EGOUT DE TOIT	Oui	ETAT	Moyen
Murs/Façades	Pignons		Enduit				ETAT	Bon
Ouvertures	ENCADREMENT	Pierre de taille			MENUISERIES			
Ornementation	Chevrons apparents, ferronnerie, balcon		**Style/Typologie architectural(e)**		Chalossais			
Organisation	En retrait		**Abords / Végétaux**					
Commentaires								

Niveau d'équipements		**Contraintes environnementales**			
Electricité		Agriculture		Intérêt architectural de l'ensemble bâti	
AEP (mm)		NATURA 2000 / ZNIEFF		Requalification / mise en valeur au titre du L.151-19	
Défense incendie		Risque inondation		Changement de destination au titre du L.151-11 2°	
Assainissement		Périmètre de canalisation de transport de gaz (TEREGA)			
Voirie					

AUDIGNON	Fiche n°017_23	Lieu-dit : Mouréou	Nom du propriétaire ou des propriétaires
Renseignement cadastraux		Type du bâti	PIERRE-JUSTIN, DUPOUY
Section D	Parcelle 96	Dépendance	

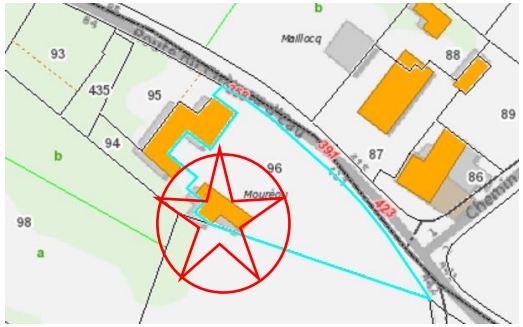

Analyse architecturale du bâti identifié								
Volume/Gabarit	R+C						Symétrique	
Toiture	PANS	2	MATERIAU	Tuiles méridionales	EGOUT DE TOIT	Oui	ETAT	Bon
Murs/Façades	Pignons		Enduit				ETAT	Moyen
Ouvertures	ENCADREMENT	Pierre de taille			MENUISERIES	Bois		
Ornementation	Chaînage d'angle, porte charretière		**Style/Typologie architectural(e)**		Dépendance			
Organisation	En retrait		**Abords / Végétaux**					
Commentaires								

Niveau d'équipements		Contraintes environnementales			
Electricité	■	Agriculture		Intérêt architectural de l'ensemble bâti	■
AEP (mm)	■	NATURA 2000 / ZNIEFF	■	Requalification / mise en valeur au titre du L.151-19	■
Défense incendie		Risque inondation	■	Changement de destination au titre du L.151-11 2°	■
Assainissement		Périmètre de canalisation de transport de gaz (TEREGA)	■		
Voirie	■				

Classification des éléments répertoriés de Audignon

N°	Localisation / Nom	Conclusions et numéro reporté sur le plan de zonage		N°	Localisation / Nom	Conclusions et numéro reporté sur le plan de zonage	
		L.151-19 ☆	L.151-11 2° ○			L.151-19 ☆	L.151-11 2° ○
017_1	Bourg			017_21	Bertaout		
017_2	Bourg			017_22	Mouréou		
017_3	Bourg			017_23	Mouréou		
017_4	Bourg						
017_5	Bourg						
017_6	Laborde-Lassalle						
017_7	Laborde-Lassalle						
017_8	Laborde-Lassalle						
017_9	Marseillon						
017_10	Cé						
017_11	Cé						
017_12	Cé						
017_13	Réguilhem						
017_14	Réguilhem						
017_15	Larrey						
017_16	Larrey						
017_17	Bigné						
017_18	Blancq-Est						
017_19	Blancq-Est						
017_20	Bertaout						

Les autres éléments du patrimoine de Audignon

Au-delà des constructions vouées à l'usage d'habitation (maison et anciennes dépendances, la municipalité a souhaité répertorier d'autres éléments remarquables sur la commune. Les photos ci-après illustrent une partie des éléments identifiés.

Bosquet au Cé
Traduction au zonage : SURFACE 017_A

Four à pain au Cé
Traduction au zonage : ETOILE 017_B

Pin au Bigné
Traduction au zonage : ETOILE 017_C

Allée de platanes au bourg
Traduction au zonage : SURFACE 017_D

Commune de AURICE

AURICE	Fiche n° 020_1	Lieu-dit :	Nom du propriétaire ou des propriétaires
Renseignement cadastraux		Type du bâti	LAFITTE, DESTABEAU
Section C	Parcelle 157	Maison d'habitation	

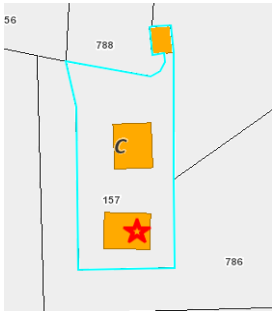

Analyse architecturale du bâti identifié

Volume/Gabarit	R+1					Symétrique		
Toiture	PANS	2	MATERIAU	Tuiles méridionales	EGOUT DE TOIT	Oui	ETAT	Bon
Murs/Façades	Pignons		Bardage Bois				ETAT	Bon
Ouvertures	ENCADREMENT					MENUISERIES	PVC	
Ornementation	Charpente apparente, chevrons apparents			**Style/Typologie architectural(e)**		Landais		
Organisation	En retrait			**Abords / Végétaux**		Airial		
Commentaires	Airial							

Niveau d'équipements		**Contraintes environnementales**			
Electricité		Agriculture		Intérêt architectural de l'ensemble bâti	
AEP (mm)		NATURA 2000 / ZNIEFF		Requalification / mise en valeur au titre du L.151-19	
Défense incendie		Risque inondation		Changement de destination au titre du L.151-11 2°	
Assainissement		Périmètre de canalisation de transport de gaz (TEREGA)			
Voirie					

AURICE	Fiche n°020_2	Lieu-dit : Brèthes	Nom du propriétaire ou des propriétaires
Renseignement cadastraux		Type du bâti	GARDESSE
Section A	Parcelle 163	Maison d'habitation	

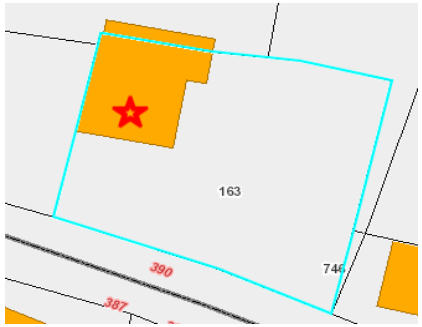

Analyse architecturale du bâti identifié

Volume/Gabarit	R+1+C					Symétrique		
Toiture	PANS	4	MATERIAU	Tuiles de Marseille	EGOUT DE TOIT	Oui	ETAT	Bon
Murs/Façades	Gouttereaux		Enduit				ETAT	Moyen
Ouvertures	ENCADREMENT	Pierre sculptée				MENUISERIES	PVC	
Ornementation	Lucarne, aisselier, consoles, chevrons apparents, bandeaux, balcon, épis de faîtage		**Style/Typologie architectural(e)**			Maison de maître		
Organisation	En retrait		**Abords / Végétaux**					
Commentaires								

Niveau d'équipements		**Contraintes environnementales**			
Electricité		Agriculture		Intérêt architectural de l'ensemble bâti	
AEP (mm)		NATURA 2000 / ZNIEFF		Requalification / mise en valeur au titre du L.151-19	
Défense incendie		Risque inondation		Changement de destination au titre du L.151-11 2°	
Assainissement		Périmètre de canalisation de transport de gaz (TEREGA)			
Voirie					

AURICE	Fiche n° 020_3	Lieu-dit : Brèthes	Nom du propriétaire ou des propriétaires
Renseignement cadastraux		Type du bâti	GARDESSE, CAPBERT
Section A	Parcelle 160	Maison d'habitation	

Analyse architecturale du bâti identifié

Volume/Gabarit	R+1+C					Asymétrique		
Toiture	PANS	4	MATERIAU	Tuiles méridionales	EGOUT DE TOIT	Oui	ETAT	Bon
Murs/Façades	Gouttereaux		Enduit				ETAT	Bon
Ouvertures	ENCADREMENT	Pierre sculptée				MENUISERIES	PVC	
Ornementation	Toit en demi-croupe, bandeaux, consoles, chevrons apparents, linteau sculpté		**Style/Typologie architectural(e)**			Maison de bourg		
Organisation	En retrait		**Abords / Végétaux**					
Commentaires								

Niveau d'équipements		**Contraintes environnementales**			
Electricité		Agriculture		Intérêt architectural de l'ensemble bâti	
AEP (mm)		NATURA 2000 / ZNIEFF		Requalification / mise en valeur au titre du L.151-19	
Défense incendie		Risque inondation		Changement de destination au titre du L.151-11 2°	
Assainissement		Périmètre de canalisation de transport de gaz (TEREGA)			
Voirie					

AURICE	Fiche n° 020_4	Lieu-dit : Pondoussaous	Nom du propriétaire ou des propriétaires
Renseignement cadastraux		Type du bâti	CAVANIHAC
Section A	Parcelle 593	Maison d'habitation	

Analyse architecturale du bâti identifié

Volume/Gabarit	R+1					Asymétrique		
Toiture	PANS	2	MATERIAU	Tuiles méridionales	EGOUT DE TOIT	Oui	ETAT	Bon
Murs/Façades	Pignons		Torchis / colombages				ETAT	Bon
Ouvertures	ENCADREMENT	Bois				MENUISERIES	Bois	
Ornementation	Chevrons apparents, consoles			**Style/Typologie architectural(e)**		Landais		
Organisation	En retrait			**Abords / Végétaux**		Airial		
Commentaires	Airial							

Niveau d'équipements		**Contraintes environnementales**			
Electricité		Agriculture		Intérêt architectural de l'ensemble bâti	
AEP (mm)		NATURA 2000 / ZNIEFF		Requalification / mise en valeur au titre du L.151-19	
Défense incendie		Risque inondation		Changement de destination au titre du L.151-11 2°	
Assainissement		Périmètre de canalisation de transport de gaz (TEREGA)			
Voirie					

AURICE	Fiche n° 020_5	Lieu-dit : Malaou	Nom du propriétaire ou des propriétaires
Renseignement cadastraux		Type du bâti	CAZAUX, CLAVE
Section A	Parcelle 186	Dépendance	

Analyse architecturale du bâti identifié								
Volume/Gabarit	R+1					Symétrique		
Toiture	PANS	2	MATERIAU	Tuiles méridionales	EGOUT DE TOIT	Oui	ETAT	Bon
Murs/Façades	Pignons		Brique, pierre, bardage Bois				ETAT	Moyen
Ouvertures	ENCADREMENT	Brique, Bois				MENUISERIES	Bois	
Ornementation	Chevrons apparents, demi-lunes			**Style/Typologie architectural(e)**		Dépendance		
Organisation	En retrait			**Abords / Végétaux**				
Commentaires								

Niveau d'équipements		Contraintes environnementales			
Electricité		Agriculture		Intérêt architectural de l'ensemble bâti	
AEP (mm)		NATURA 2000 / ZNIEFF		Requalification / mise en valeur au titre du L.151-19	
Défense incendie		Risque inondation		Changement de destination au titre du L.151-11 2°	
Assainissement		Périmètre de canalisation de transport de gaz (TEREGA)			
Voirie					

AURICE	Fiche n° 020_6	Lieu-dit : Harambat	Nom du propriétaire ou des propriétaires
Renseignement cadastraux		Type du bâti	BOIDRON, DEVREESE
Section A	Parcelle 67	Maison d'habitation	

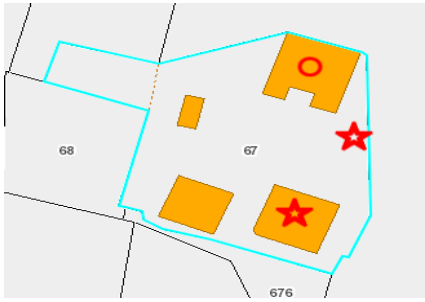

Analyse architecturale du bâti identifié								
Volume/Gabarit	R+1					Symétrique		
Toiture	PANS	4	MATERIAU	Tuiles méridionales	EGOUT DE TOIT	Oui	ETAT	Bon
Murs/Façades	Pignons		Enduit				ETAT	Bon
Ouvertures	ENCADREMENT	Pierre sculptée				MENUISERIES	Bois	
Ornementation	Oeils-de-boeuf, chevrons apparents, linteaux sculptés		**Style/Typologie architectural(e)**			Chalossais		
Organisation	En retrait		**Abords / Végétaux**			Airial, chênes		
Commentaires	Airial							

Niveau d'équipements		Contraintes environnementales			
Electricité		Agriculture		Intérêt architectural de l'ensemble bâti	
AEP (mm)		NATURA 2000 / ZNIEFF		Requalification / mise en valeur au titre du L.151-19	
Défense incendie		Risque inondation		Changement de destination au titre du L.151-11 2°	
Assainissement		Périmètre de canalisation de transport de gaz (TEREGA)			
Voirie					

AURICE	Fiche n° 020_7	Lieu-dit : Harambat	Nom du propriétaire ou des propriétaires
Renseignement cadastraux		Type du bâti	BOIDRON, DEVREESE
Section A	Parcelle 67	Dépendance	

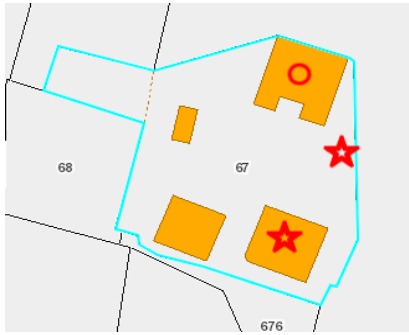

Analyse architecturale du bâti identifié								
Volume/Gabarit	R+C					Asymétrique		
Toiture	PANS	2	MATERIAU	Tuiles de Marseille	EGOUT DE TOIT	Non	ETAT	Bon
Murs/Façades	Pignons		Brique, pierre				ETAT	Moyen
Ouvertures	ENCADREMENT	Brique				MENUISERIES	Bois	
Ornementation	Portes charretières, chevrons apparents			**Style/Typologie architectural(e)**		Dépendance		
Organisation	En retrait			**Abords / Végétaux**		Airial, chêne remarquable		
Commentaires	Airial							

Niveau d'équipements		Contraintes environnementales			
Electricité		Agriculture		Intérêt architectural de l'ensemble bâti	
AEP (mm)		NATURA 2000 / ZNIEFF		Requalification / mise en valeur au titre du L.151-19	
Défense incendie		Risque inondation		Changement de destination au titre du L.151-11 2°	
Assainissement		Périmètre de canalisation de transport de gaz (TEREGA)			
Voirie					

AURICE	Fiche n° 020_8	Lieu-dit : Pigeon	Nom du propriétaire ou des propriétaires
Renseignement cadastraux		Type du bâti	ESQUIE, LAURENSAN
Section A	Parcelle 1080	Dépendance	

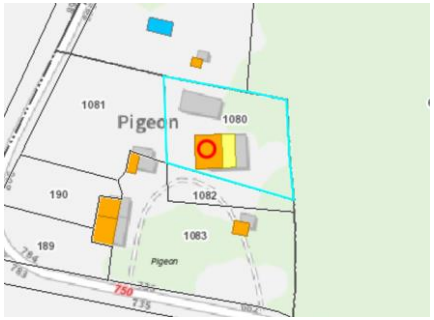

Analyse architecturale du bâti identifié								
Volume/Gabarit	R+C					Symétrique		
Toiture	PANS	2	MATERIAU	Tuiles méridionales	EGOUT DE TOIT	Non	ETAT	Moyen
Murs/Façades	Pignons		Bardage Bois				ETAT	Moyen
Ouvertures	ENCADREMENT					MENUISERIES	Bois	
Ornementation	Chevrons apparents			**Style/Typologie architectural(e)**		Dépendance		
Organisation	En retrait			**Abords / Végétaux**		Airial		
Commentaires	Airial							

Niveau d'équipements		Contraintes environnementales			
Electricité		Agriculture		Intérêt architectural de l'ensemble bâti	
AEP (mm)		NATURA 2000 / ZNIEFF		Requalification / mise en valeur au titre du L.151-19	
Défense incendie		Risque inondation		Changement de destination au titre du L.151-11 2°	
Assainissement		Périmètre de canalisation de transport de gaz (TEREGA)			
Voirie					

AURICE	Fiche n° 020_10	Lieu-dit : Pigeon	Nom du propriétaire ou des propriétaires
Renseignement cadastraux		Type du bâti	PRIAM, GRAFF
Section A	Parcelle 217	Maison d'habitation	

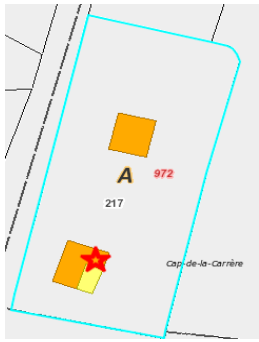

Analyse architecturale du bâti identifié

Volume/Gabarit	R+1					Symétrique		
Toiture	PANS	2	MATERIAU	Tuiles méridionales	EGOUT DE TOIT	Non	ETAT	Moyen
Murs/Façades	Pignons		Enduit				ETAT	Moyen
Ouvertures	ENCADREMENT	Brique				MENUISERIES	Bois	
Ornementation	Demi-lunes, chevrons apparents, chaînage d'angle			**Style/Typologie architectural(e)**		Dépendance		
Organisation	En retrait			**Abords / Végétaux**				
Commentaires								

Niveau d'équipements		**Contraintes environnementales**			
Electricité		Agriculture		Intérêt architectural de l'ensemble bâti	
AEP (mm)		NATURA 2000 / ZNIEFF		Requalification / mise en valeur au titre du L.151-19	
Défense incendie		Risque inondation		Changement de destination au titre du L.151-11 2°	
Assainissement		Périmètre de canalisation de transport de gaz (TEREGA)			
Voirie					

AURICE	Fiche n° 020_11	Lieu-dit : Sahuquère	Nom du propriétaire ou des propriétaires
Renseignement cadastraux		Type du bâti	THEUX
Section A	Parcelle 241	Dépendance	

Analyse architecturale du bâti identifié

Volume/Gabarit	R+1					Asymétrique		
Toiture	PANS	2	MATERIAU	Tuiles canal	EGOUT DE TOIT	Oui	ETAT	Moyen
Murs/Façades	Pignons		Enduit				ETAT	Moyen
Ouvertures	ENCADREMENT	Brique				MENUISERIES	Bois	
Ornementation	Chevrons apparents, oeuils-de-bœuf, demi-lunes, fenêtres en cœur, chaînage d'angle		**Style/Typologie architectural(e)**			Dépendance		
Organisation	En retrait		**Abords / Végétaux**					
Commentaires								

Niveau d'équipements		**Contraintes environnementales**			
Electricité		Agriculture		Intérêt architectural de l'ensemble bâti	
AEP (mm)		NATURA 2000 / ZNIEFF		Requalification / mise en valeur au titre du L.151-19	
Défense incendie		Risque inondation		Changement de destination au titre du L.151-11 2°	
Assainissement		Périmètre de canalisation de transport de gaz (TEREGA)			
Voirie					

AURICE	Fiche n° 020_12	Lieu-dit : Mayouraous	Nom du propriétaire ou des propriétaires
Renseignement cadastraux		Type du bâti	CAZAUBON
Section A	Parcelle 769	Dépendance	

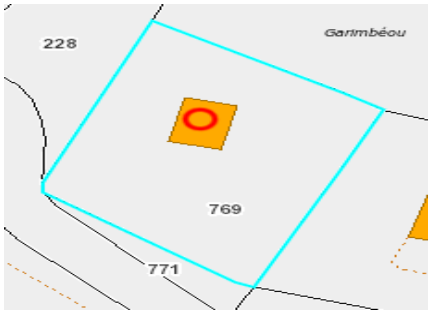

Analyse architecturale du bâti identifié								
Volume/Gabarit	R+C					Asymétrique		
Toiture	PANS	2	MATERIAU	Tuiles méridionales	EGOUT DE TOIT	Non	ETAT	Bon
Murs/Façades	Pignons		Bardage Bois				ETAT	Moyen
Ouvertures	ENCADREMENT	Bois				MENUISERIES	Bois	
Ornementation				**Style/Typologie architectural(e)**		Dépendance		
Organisation	En retrait			**Abords / Végétaux**		Airial		
Commentaires	Airial							

Niveau d'équipements		Contraintes environnementales			
Electricité		Agriculture		Intérêt architectural de l'ensemble bâti	
AEP (mm)		NATURA 2000 / ZNIEFF		Requalification / mise en valeur au titre du L.151-19	
Défense incendie		Risque inondation		Changement de destination au titre du L.151-11 2°	
Assainissement		Périmètre de canalisation de transport de gaz (TEREGA)			
Voirie					

AURICE	Fiche n° 020_13	Lieu-dit : Garimbéou	Nom du propriétaire ou des propriétaires
Renseignement cadastraux		Type du bâti	CAZAUBON
Section A	Parcelle 234	Dépendance	

Analyse architecturale du bâti identifié								
Volume/Gabarit	R+C					Symétrique		
Toiture	PANS	2	MATERIAU	Tôle	EGOUT DE TOIT	Non	ETAT	Bon
Murs/Façades	Pignons		Bardage Bois				ETAT	Moyen
Ouvertures	ENCADREMENT					MENUISERIES	Bois	
Ornementation	Chevrons apparents			**Style/Typologie architectural(e)**		Dépendance		
Organisation	En retrait			**Abords / Végétaux**				
Commentaires								

Niveau d'équipements		Contraintes environnementales			
Electricité		Agriculture		Intérêt architectural de l'ensemble bâti	
AEP (mm)		NATURA 2000 / ZNIEFF		Requalification / mise en valeur au titre du L.151-19	
Défense incendie		Risque inondation		Changement de destination au titre du L.151-11 2°	
Assainissement		Périmètre de canalisation de transport de gaz (TEREGA)			
Voirie					

AURICE	Fiche n° 020_14	Lieu-dit : Houchat	Nom du propriétaire ou des propriétaires
Renseignement cadastraux		Type du bâti	DESORMIERE
Section B	Parcelle 50	Maison d'habitation	

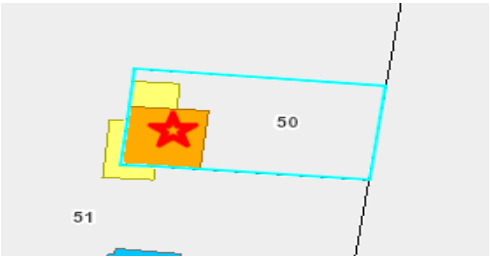

Analyse architecturale du bâti identifié

Volume/Gabarit	R+1					Asymétrique		
Toiture	PANS	4	MATERIAU	Tuiles méridionales	EGOUT DE TOIT	Oui	ETAT	Bon
Murs/Façades	Pignons		Enduit				ETAT	Bon
Ouvertures	ENCADREMENT					MENUISERIES	PVC	
Ornementation	Chevrons apparents			**Style/Typologie architectural(e)**				
Organisation	En retrait			**Abords / Végétaux**		Parc privé		
Commentaires								

Niveau d'équipements		**Contraintes environnementales**			
Electricité		Agriculture		Intérêt architectural de l'ensemble bâti	
AEP (mm)		NATURA 2000 / ZNIEFF		Requalification / mise en valeur au titre du L.151-19	
Défense incendie		Risque inondation		Changement de destination au titre du L.151-11 2°	
Assainissement		Périmètre de canalisation de transport de gaz (TEREGA)			
Voirie					

AURICE	Fiche n° 020_15	Lieu-dit : Gnoy	Nom du propriétaire ou des propriétaires
Renseignement cadastraux		Type du bâti	GUDE
Section A	Parcelle 652	Dépendance	

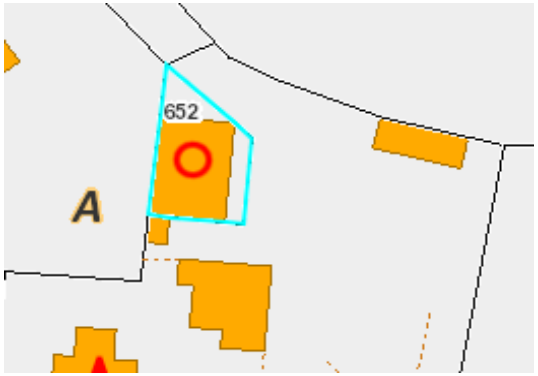

Analyse architecturale du bâti identifié

Volume/Gabarit	R+1					Symétrique		
Toiture	PANS	2	MATERIAU	Tôle	EGOUT DE TOIT	Non	ETAT	Bon
Murs/Façades	Pignons		Enduit				ETAT	Moyen
Ouvertures	ENCADREMENT	Brique				MENUISERIES	Bois	
Ornementation	Chevrons apparents, Oeils-de-boeuf		**Style/Typologie architectural(e)**			Dépendance		
Organisation	En retrait		**Abords / Végétaux**			Haie		
Commentaires								

Niveau d'équipements		**Contraintes environnementales**			
Electricité		Agriculture		Intérêt architectural de l'ensemble bâti	
AEP (mm)		NATURA 2000 / ZNIEFF		Requalification / mise en valeur au titre du L.151-19	
Défense incendie		Risque inondation		Changement de destination au titre du L.151-11 2°	
Assainissement		Périmètre de canalisation de transport de gaz (TEREGA)			
Voirie					

AURICE	Fiche n° 020_16	Lieu-dit : Gnoy	Nom du propriétaire ou des propriétaires
Renseignement cadastraux		Type du bâti	GUDE
Section A	Parcelle 918	Maison d'habitation	

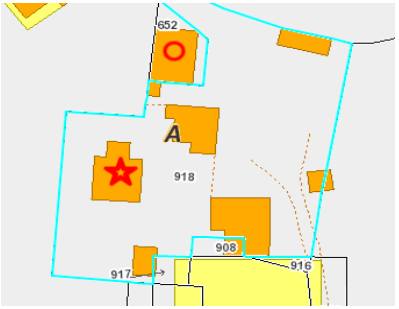

Analyse architecturale du bâti identifié

Volume/Gabarit	R+2					Symétrique		
Toiture	PANS	4	MATERIAU	Tuiles de Marseille	EGOUT DE TOIT	Oui	ETAT	Moyen
Murs/Façades	Gouttereaux		Enduit				ETAT	Bon
Ouvertures	ENCADREMENT	Pierre sculptée				MENUISERIES	Bois	
Ornementation	Lucarne, chaînage d'angle, bandeau, consoles, balcon, ferronnerie, épi de faîtage			**Style/Typologie architectural(e)**		Maison de maître		
Organisation	En retrait			**Abords / Végétaux**		Palmier		
Commentaires	Portail, clôture							

Niveau d'équipements		**Contraintes environnementales**			
Electricité		Agriculture		Intérêt architectural de l'ensemble bâti	
AEP (mm)		NATURA 2000 / ZNIEFF		Requalification / mise en valeur au titre du L.151-19	
Défense incendie		Risque inondation		Changement de destination au titre du L.151-11 2°	
Assainissement		Périmètre de canalisation de transport de gaz (TEREGA)			
Voirie					

AURICE	Fiche n° 020_17	Lieu-dit : Guillon	Nom du propriétaire ou des propriétaires
Renseignement cadastraux		Type du bâti	LAMAISON, LARRAT
Section B	Parcelle 304	Dépendance	

Analyse architecturale du bâti identifié								
Volume/Gabarit	R+C					Asymétrique		
Toiture	PANS	5	MATERIAU	Tuiles méridionales	EGOUT DE TOIT	Non	ETAT	Moyen
Murs/Façades	Pignons		Enduit, bardage Bois				ETAT	Moyen
Ouvertures	ENCADREMENT	Bois, pierre de taille				MENUISERIES	Bois	
Ornementation	Œil de bœuf, chevrons apparents, pan de Bois			**Style/Typologie architectural(e)**		Dépendance		
Organisation	Alignement sur domaine public			**Abords / Végétaux**				
Commentaires	Ancienne chapelle							

Niveau d'équipements		Contraintes environnementales			
Electricité		Agriculture		Intérêt architectural de l'ensemble bâti	
AEP (mm)		NATURA 2000 / ZNIEFF		Requalification / mise en valeur au titre du L.151-19	
Défense incendie		Risque inondation		Changement de destination au titre du L.151-11 2°	
Assainissement		Périmètre de canalisation de transport de gaz (TEREGA)			
Voirie					

AURICE	Fiche n° 020_18	Lieu-dit : Moulin Vieux	Nom du propriétaire ou des propriétaires
Renseignement cadastraux		Type du bâti	LAFITTE, BACHE
Section B	Parcelle 147	Maison d'habitation	

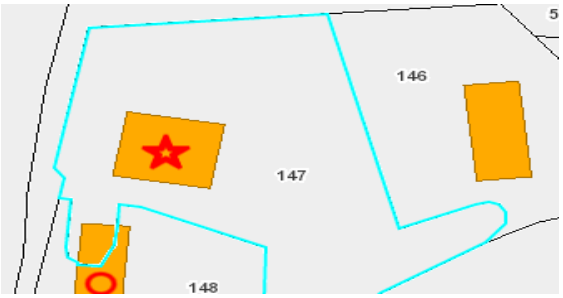

Analyse architecturale du bâti identifié

Volume/Gabarit	R+1					Symétrique		
Toiture	PANS	2	MATERIAU	Tuiles méridionales	EGOUT DE TOIT	Oui	ETAT	Bon
Murs/Façades	Pignons		Enduit				ETAT	Bon
Ouvertures	ENCADREMENT	Pierre de taille				MENUISERIES	PVC	
Ornementation	Demi-lunes, balcon, chaînage d'angle			**Style/Typologie architectural(e)**		Chalossais		
Organisation	En retrait			**Abords / Végétaux**		Chênes		
Commentaires								

Niveau d'équipements		**Contraintes environnementales**			
Electricité		Agriculture		Intérêt architectural de l'ensemble bâti	
AEP (mm)		NATURA 2000 / ZNIEFF		Requalification / mise en valeur au titre du L.151-19	
Défense incendie		Risque inondation		Changement de destination au titre du L.151-11 2°	
Assainissement		Périmètre de canalisation de transport de gaz (TEREGA)			
Voirie					

AURICE	Fiche n° 020_19	Lieu-dit : Loustalot	Nom du propriétaire ou des propriétaires
Renseignement cadastraux		Type du bâti	LACOUTURE
Section B	Parcelle 600	Maison d'habitation	

Analyse architecturale du bâti identifié

Volume/Gabarit	R+1					Symétrique		
Toiture	PANS	4	MATERIAU	Tuiles méridionales	EGOUT DE TOIT	Oui	ETAT	Bon
Murs/Façades	Gouttereaux		Enduit				ETAT	Moyen
Ouvertures	ENCADREMENT	Pierre de taille				MENUISERIES	PVC	
Ornementation	Génoise, fronton triangulaire, chaînage d'angle			**Style/Typologie architectural(e)**				
Organisation	En retrait			**Abords / Végétaux**		Parc privé, chênes		
Commentaires								

Niveau d'équipements		**Contraintes environnementales**			
Electricité		Agriculture		Intérêt architectural de l'ensemble bâti	
AEP (mm)		NATURA 2000 / ZNIEFF		Requalification / mise en valeur au titre du L.151-19	
Défense incendie		Risque inondation		Changement de destination au titre du L.151-11 2°	
Assainissement		Périmètre de canalisation de transport de gaz (TEREGA)			
Voirie					

AURICE	Fiche n° 020_20	Lieu-dit : Loustalot	Nom du propriétaire ou des propriétaires
Renseignement cadastraux		Type du bâti	LACOUTURE, BATS
Section B	Parcelle 512	Dépendance	

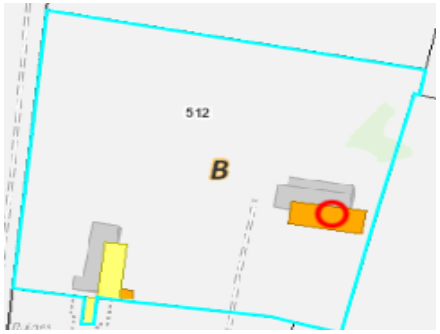

Analyse architecturale du bâti identifié								
Volume/Gabarit	R					Symétrique		
Toiture	PANS	2	MATERIAU		EGOUT DE TOIT	Non	ETAT	Moyen
Murs/Façades	Pignons		Bardage Bois				ETAT	Moyen
Ouvertures	ENCADREMENT					MENUISERIES		
Ornementation	Chevrons apparents			**Style/Typologie architectural(e)**		Dépendance		
Organisation	En retrait			**Abords / Végétaux**				
Commentaires								

Niveau d'équipements		Contraintes environnementales			
Electricité		Agriculture		Intérêt architectural de l'ensemble bâti	
AEP (mm)		NATURA 2000 / ZNIEFF		Requalification / mise en valeur au titre du L.151-19	
Défense incendie		Risque inondation		Changement de destination au titre du L.151-11 2°	
Assainissement		Périmètre de canalisation de transport de gaz (TEREGA)			
Voirie					

AURICE	Fiche n° 020_21	Lieu-dit : Moulin Vieux	Nom du propriétaire ou des propriétaires
Renseignement cadastraux		Type du bâti	LAFITTE, BACHE
Section B	Parcelle 148	Dépendance	

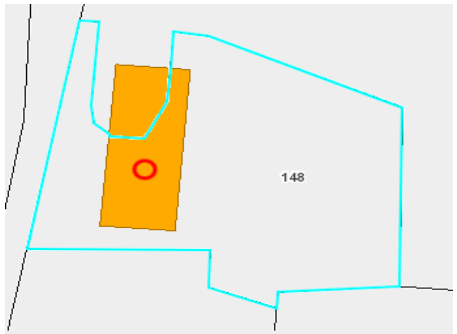

Analyse architecturale du bâti identifié

Volume/Gabarit	R					Symétrique		
Toiture	PANS	2	MATERIAU	Tuiles de Marseille	EGOUT DE TOIT	Non	ETAT	Moyen
Murs/Façades	Pignons		Bardage Bois, tôle				ETAT	Moyen
Ouvertures	ENCADREMENT					MENUISERIES		
Ornementation	Chevrons apparents			**Style/Typologie architectural(e)**		Dépendance		
Organisation	En retrait			**Abords / Végétaux**				
Commentaires								

Niveau d'équipements		**Contraintes environnementales**			
Electricité		Agriculture		Intérêt architectural de l'ensemble bâti	
AEP (mm)		NATURA 2000 / ZNIEFF		Requalification / mise en valeur au titre du L.151-19	
Défense incendie		Risque inondation		Changement de destination au titre du L.151-11 2°	
Assainissement		Périmètre de canalisation de transport de gaz (TEREGA)			
Voirie					

AURICE	Fiche n° 020_22	Lieu-dit : Caré	Nom du propriétaire ou des propriétaires
Renseignement cadastraux		Type du bâti	DUPOUY, MICOULAS
Section A	Parcelle 988	Maison d'habitation	

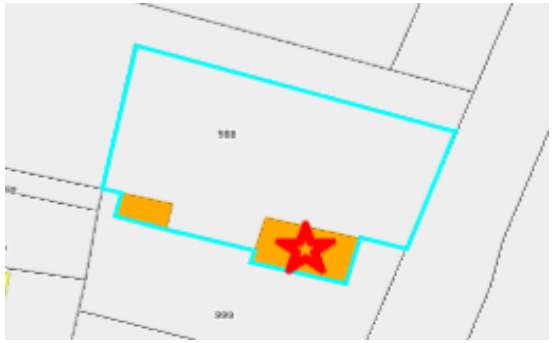

Analyse architecturale du bâti identifié								
Volume/Gabarit	R+1					Symétrique		
Toiture	PANS	2	MATERIAU	Tuiles de Marseille	EGOUT DE TOIT	Oui	ETAT	Bon
Murs/Façades	Pignons		Enduit, bardage Bois, pierres apparentes				ETAT	Bon
Ouvertures	ENCADREMENT	Brique, pierre				MENUISERIES	PVC	
Ornementation	Chevrons apparents, fronton triangulaire			**Style/Typologie architectural(e)**		Maison rurale		
Organisation	En retrait			**Abords / Végétaux**				
Commentaires								

Niveau d'équipements		Contraintes environnementales			
Electricité		Agriculture		Intérêt architectural de l'ensemble bâti	
AEP (mm)		NATURA 2000 / ZNIEFF		Requalification / mise en valeur au titre du L.151-19	
Défense incendie		Risque inondation		Changement de destination au titre du L.151-11 2°	
Assainissement		Périmètre de canalisation de transport de gaz (TEREGA)			
Voirie					

AURICE	Fiche n° 020_23	Lieu-dit : Tauzin	Nom du propriétaire ou des propriétaires
Renseignement cadastraux		Type du bâti	CASTETS
Section A	Parcelle 974	Dépendance	

Analyse architecturale du bâti identifié

Volume/Gabarit	R					Symétrique		
Toiture	PANS	2	MATERIAU		EGOUT DE TOIT	Non	ETAT	Bon
Murs/Façades	Pignons		Bardage Bois, enduit				ETAT	Bon
Ouvertures	ENCADREMENT					MENUISERIES	Bois	
Ornementation	Chevrons apparents			**Style/Typologie architectural(e)**		Dépendance		
Organisation	En retrait			**Abords / Végétaux**				
Commentaires								

Niveau d'équipements		**Contraintes environnementales**			
Electricité		Agriculture		Intérêt architectural de l'ensemble bâti	
AEP (mm)		NATURA 2000 / ZNIEFF		Requalification / mise en valeur au titre du L.151-19	
Défense incendie		Risque inondation		Changement de destination au titre du L.151-11 2°	
Assainissement		Périmètre de canalisation de transport de gaz (TEREGA)			
Voirie					

AURICE	Fiche n° 020_24	Lieu-dit : Tauzin	Nom du propriétaire ou des propriétaires
Renseignement cadastraux		Type du bâti	NASSIET, DESPOUYS
Section A	Parcelle 973	Maison d'habitation	

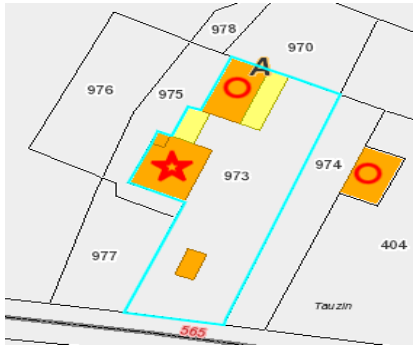

Analyse architecturale du bâti identifié								
Volume/Gabarit	R+1					Symétrique		
Toiture	PANS	2	MATERIAU	Tuiles méridionales	EGOUT DE TOIT	Oui	ETAT	Bon
Murs/Façades	Pignons		Torchis / colombages				ETAT	Bon
Ouvertures	ENCADREMENT	Bois				MENUISERIES	Bois	
Ornementation	Chevrons apparents, console			**Style/Typologie architectural(e)**		Chalossais		
Organisation	En retrait			**Abords / Végétaux**				
Commentaires	Four à Bois							

Niveau d'équipements		Contraintes environnementales			
Electricité		Agriculture		Intérêt architectural de l'ensemble bâti	
AEP (mm)		NATURA 2000 / ZNIEFF		Requalification / mise en valeur au titre du L.151-19	
Défense incendie		Risque inondation		Changement de destination au titre du L.151-11 2°	
Assainissement		Périmètre de canalisation de transport de gaz (TEREGA)			
Voirie					

AURICE	Fiche n° 020_25	Lieu-dit : Tauzin	Nom du propriétaire ou des propriétaires
Renseignement cadastraux		Type du bâti	NASSIET, DESPOUYS
Section A	Parcelle 973	Dépendance	

Analyse architecturale du bâti identifié								
Volume/Gabarit	R+C					Symétrique		
Toiture	PANS	2	MATERIAU	Tôle	EGOUT DE TOIT	Non	ETAT	Moyen
Murs/Façades	Pignons		Pierre, Bois				ETAT	Moyen
Ouvertures	ENCADREMENT	Bois				MENUISERIES	Bois	
Ornementation	Charpente apparente			**Style/Typologie architectural(e)**		Dépendance		
Organisation	En retrait			**Abords / Végétaux**				
Commentaires								

Niveau d'équipements		Contraintes environnementales			
Electricité		Agriculture		Intérêt architectural de l'ensemble bâti	
AEP (mm)		NATURA 2000 / ZNIEFF		Requalification / mise en valeur au titre du L.151-19	
Défense incendie		Risque inondation		Changement de destination au titre du L.151-11 2°	
Assainissement		Périmètre de canalisation de transport de gaz (TEREGA)			
Voirie					

AURICE	Fiche n° 020_26	Lieu-dit : Mathilon	Nom du propriétaire ou des propriétaires
Renseignement cadastraux		Type du bâti	MONCAUT
Section B	Parcelle 244	Dépendance	

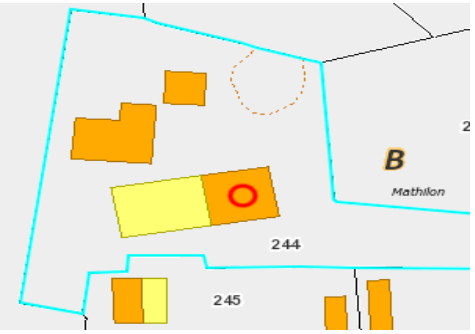

Analyse architecturale du bâti identifié

Volume/Gabarit	R+1					Symétrique		
Toiture	PANS	2	MATERIAU	Tuiles méridionales	EGOUT DE TOIT	Non	ETAT	Moyen
Murs/Façades	Pignons		Enduit, bardage Bois				ETAT	Moyen
Ouvertures	ENCADREMENT	Bois, pierre				MENUISERIES	Bois	
Ornementation	Chevrons apparents			**Style/Typologie architectural(e)**		Dépendance		
Organisation	En retrait			**Abords / Végétaux**				
Commentaires								

Niveau d'équipements		**Contraintes environnementales**			
Electricité		Agriculture		Intérêt architectural de l'ensemble bâti	
AEP (mm)		NATURA 2000 / ZNIEFF		Requalification / mise en valeur au titre du L.151-19	
Défense incendie		Risque inondation		Changement de destination au titre du L.151-11 2°	
Assainissement		Périmètre de canalisation de transport de gaz (TEREGA)			
Voirie					

AURICE	Fiche n° 020_27	Lieu-dit : Château d'Estignols	Nom du propriétaire ou des propriétaires
Renseignement cadastraux		Type du bâti	DE SPENS
Section D	Parcelle 141	Maison d'habitation	

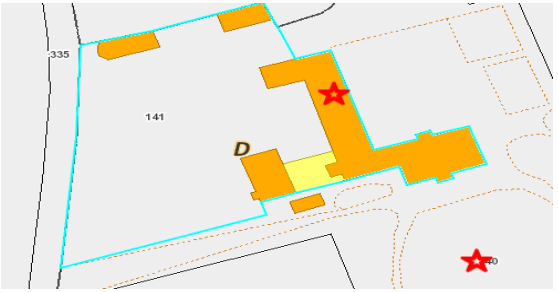

Analyse architecturale du bâti identifié								
Volume/Gabarit	R+2					Asymétrique		
Toiture	PANS		MATERIAU		EGOUT DE TOIT		ETAT	
Murs/Façades							ETAT	
Ouvertures	ENCADREMENT					MENUISERIES		
Ornementation				**Style/Typologie architectural(e)**		Manoir / château		
Organisation				**Abords / Végétaux**				
Commentaires								

Niveau d'équipements		Contraintes environnementales			
Electricité		Agriculture		Intérêt architectural de l'ensemble bâti	
AEP (mm)		NATURA 2000 / ZNIEFF		Requalification / mise en valeur au titre du L.151-19	
Défense incendie		Risque inondation		Changement de destination au titre du L.151-11 2°	
Assainissement		Périmètre de canalisation de transport de gaz (TEREGA)			
Voirie					

AURICE	Fiche n° 020_28	Lieu-dit : Lartigaou	Nom du propriétaire ou des propriétaires
Renseignement cadastraux		Type du bâti	DUVIGNAU
Section D	Parcelle 669	Dépendance	

Analyse architecturale du bâti identifié

Volume/Gabarit	R+C					Symétrique		
Toiture	PANS	2	MATERIAU	Tuiles de Marseille	EGOUT DE TOIT	Non	ETAT	Mauvais
Murs/Façades	Pignons		Bardage Bois, brique				ETAT	Mauvais
Ouvertures	ENCADREMENT					MENUISERIES		
Ornementation				**Style/Typologie architectural(e)**		Dépendance		
Organisation	Alignement sur domaine public			**Abords / Végétaux**				
Commentaires								

Niveau d'équipements		**Contraintes environnementales**			
Electricité		Agriculture		Intérêt architectural de l'ensemble bâti	
AEP (mm)		NATURA 2000 / ZNIEFF		Requalification / mise en valeur au titre du L.151-19	
Défense incendie		Risque inondation		Changement de destination au titre du L.151-11 2°	
Assainissement		Périmètre de canalisation de transport de gaz (TEREGA)			
Voirie					

AURICE	Fiche n° 020_30	Lieu-dit : Guilhem	Nom du propriétaire ou des propriétaires
Renseignement cadastraux		Type du bâti	MARSAN, LAMARQUE
Section E	Parcelle 351	Dépendance	

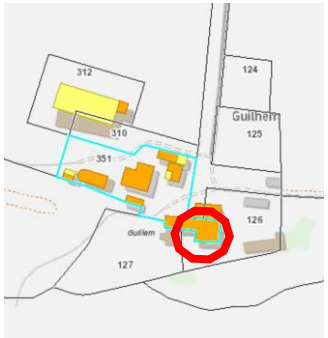

Analyse architecturale du bâti identifié

Volume/Gabarit	R+C					Asymétrique		
Toiture	PANS	4	MATERIAU	Tuiles méridionales	EGOUT DE TOIT	Oui	ETAT	Bon
Murs/Façades	Gouttereaux		Enduit				ETAT	Moyen
Ouvertures	ENCADREMENT	Bois, pierre de taille				MENUISERIES	Bois	
Ornementation	Oeil-de-boeuf, chaînage d'angle, chevrons apparents, porte charretière			**Style/Typologie architectural(e)**		Dépendance		
Organisation	En retrait			**Abords / Végétaux**				
Commentaires								

Niveau d'équipements		**Contraintes environnementales**			
Electricité		Agriculture		Intérêt architectural de l'ensemble bâti	
AEP (mm)		NATURA 2000 / ZNIEFF		Requalification / mise en valeur au titre du L.151-19	
Défense incendie		Risque inondation		Changement de destination au titre du L.151-11 2°	
Assainissement		Périmètre de canalisation de transport de gaz (TEREGA)			
Voirie					

AURICE	Fiche n° 020_31	Lieu-dit : Lagastet	Nom du propriétaire ou des propriétaires
Renseignement cadastraux		Type du bâti	VERGNIAUD, GAZAGNAIRE
Section D	Parcelle 317	Maison d'habitation	

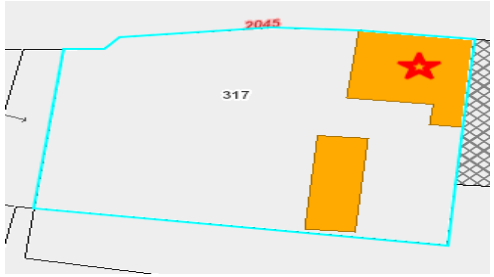

Analyse architecturale du bâti identifié

Volume/Gabarit	R+1+C					Symétrique		
Toiture	PANS	2	MATERIAU	Tuiles méridionales	EGOUT DE TOIT	Oui	ETAT	Bon
Murs/Façades	Pignons		Galets / pierres apparentes				ETAT	Bon
Ouvertures	ENCADREMENT	Pierres de taille			MENUISERIES	Bois		
Ornementation	Chaînage d'angle, Oeils-de-boeuf, chevrons apparents		**Style/Typologie architectural(e)**		Maison de bourg			
Organisation	Alignement sur domaine public		**Abords / Végétaux**					
Commentaires								

Niveau d'équipements		**Contraintes environnementales**			
Electricité		Agriculture		Intérêt architectural de l'ensemble bâti	
AEP (mm)		NATURA 2000 / ZNIEFF		Requalification / mise en valeur au titre du L.151-19	
Défense incendie		Risque inondation		Changement de destination au titre du L.151-11 2°	
Assainissement		Périmètre de canalisation de transport de gaz (TEREGA)			
Voirie					

AURICE	Fiche n° 020_32	Lieu-dit : Moulin de Haut	Nom du propriétaire ou des propriétaires
Renseignement cadastraux		Type du bâti	CASTETS
Section D	Parcelle 566	Maison d'habitation	

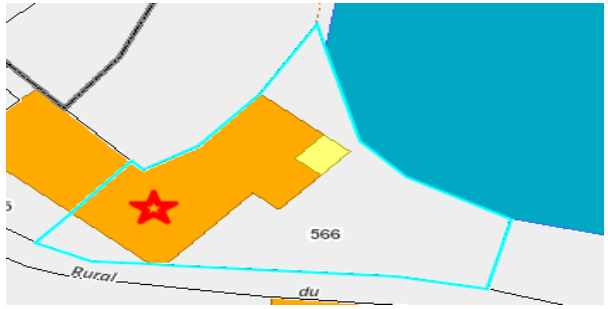

Analyse architecturale du bâti identifié

Volume/Gabarit	R+1					Asymétrique		
Toiture	PANS	4	MATERIAU	Tuiles méridionales	EGOUT DE TOIT	Oui	ETAT	Bon
Murs/Façades	Gouttereaux		Enduit				ETAT	Bon
Ouvertures	ENCADREMENT	Pierres de taille			MENUISERIES	Bois		
Ornementation	Génoise, chaînage d'angle, tirants		**Style/Typologie architectural(e)**		Maison de bourg			
Organisation	En retrait		**Abords / Végétaux**					
Commentaires	Ancien moulin							

Niveau d'équipements		**Contraintes environnementales**			
Electricité		Agriculture		Intérêt architectural de l'ensemble bâti	
AEP (mm)		NATURA 2000 / ZNIEFF		Requalification / mise en valeur au titre du L.151-19	
Défense incendie		Risque inondation		Changement de destination au titre du L.151-11 2°	
Assainissement		Périmètre de canalisation de transport de gaz (TEREGA)			
Voirie					

AURICE	Fiche n° 020_33	Lieu-dit : Conte	Nom du propriétaire ou des propriétaires
Renseignement cadastraux		Type du bâti	LACOUTURE
Section D	Parcelle 305	Dépendance	

Analyse architecturale du bâti identifié

Volume/Gabarit	R+1					Symétrique		
Toiture	PANS	2	MATERIAU	Tuiles méridionales	EGOUT DE TOIT	Non	ETAT	Bon
Murs/Façades	Pignons		Enduit				ETAT	Moyen
Ouvertures	ENCADREMENT	Bois			MENUISERIES	Bois		
Ornementation	Chevrons apparents		**Style/Typologie architectural(e)**		Dépendance			
Organisation	En retrait		**Abords / Végétaux**					
Commentaires								

Niveau d'équipements		**Contraintes environnementales**			
Electricité		Agriculture		Intérêt architectural de l'ensemble bâti	
AEP (mm)		NATURA 2000 / ZNIEFF		Requalification / mise en valeur au titre du L.151-19	
Défense incendie		Risque inondation		Changement de destination au titre du L.151-11 2°	
Assainissement		Périmètre de canalisation de transport de gaz (TEREGA)			
Voirie					

AURICE	Fiche n° 020_34	Lieu-dit : Bourg	Nom du propriétaire ou des propriétaires
Renseignement cadastraux		Type du bâti	COMMUNE De AURICE
Section A	Parcelle 474	Equipement service	

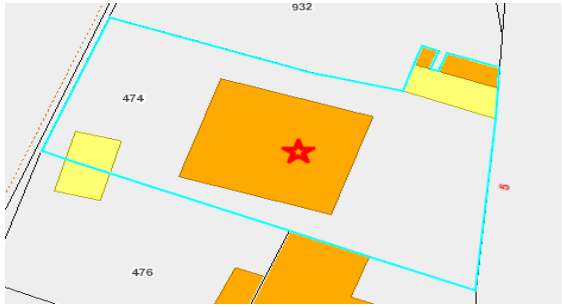

Analyse architecturale du bâti identifié

Volume/Gabarit	R+1					Symétrique		
Toiture	PANS	4	MATERIAU	Tuiles méridionales	EGOUT DE TOIT	Oui	ETAT	Bon
Murs/Façades	Gouttereaux		Pierres apparentes				ETAT	Bon
Ouvertures	ENCADREMENT	Pierre de taille			MENUISERIES	Bois		
Ornementation	Chaînage d'angle, corniche, linteau sculpté		**Style/Typologie architectural(e)**		Maison de bourg			
Organisation	En retrait		**Abords / Végétaux**					
Commentaires	Ecole							

Niveau d'équipements		**Contraintes environnementales**			
Electricité		Agriculture		Intérêt architectural de l'ensemble bâti	
AEP (mm)		NATURA 2000 / ZNIEFF		Requalification / mise en valeur au titre du L.151-19	
Défense incendie		Risque inondation		Changement de destination au titre du L.151-11 2°	
Assainissement		Périmètre de canalisation de transport de gaz (TEREGA)			
Voirie					

AURICE	Fiche n° 020_35	Lieu-dit : LagOuillarde	Nom du propriétaire ou des propriétaires
Renseignement cadastraux		Type du bâti	BONIAK, GUEIT
Section: E	Parcelle: 278	Maison d'habitation	

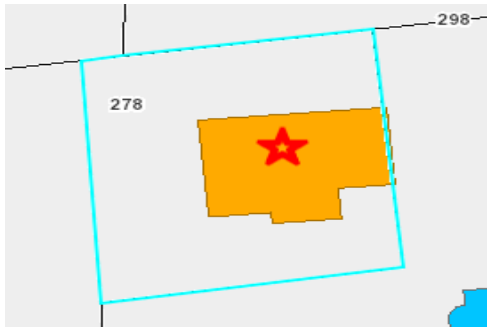

Analyse architecturale du bâti identifié

Volume/Gabarit	R+1+C						Asymétrique	
Toiture	PANS	6	MATERIAU	Tuiles méridionales	EGOUT DE TOIT	Oui	ETAT	Bon
Murs/Façades	Gouttereaux		Enduit				ETAT	Bon
Ouvertures	ENCADREMENT	Pierre de taille				MENUISERIES	Bois	
Ornementation	Chaînage d'angle, bandeaux, linteaux sculptés		**Style/Typologie architectural(e)**			Maison de bourg		
Organisation	En retrait		**Abords / Végétaux**					
Commentaires	Portail, clôture							

Niveau d'équipements		**Contraintes environnementales**			
Electricité		Agriculture		Intérêt architectural de l'ensemble bâti	
AEP (mm)		NATURA 2000 / ZNIEFF		Requalification / mise en valeur au titre du L.151-19	
Défense incendie		Risque inondation		Changement de destination au titre du L.151-11 2°	
Assainissement		Périmètre de canalisation de transport de gaz (TEREGA)			
Voirie					

AURICE	Fiche n° 020_36	Lieu-dit : Bayle	Nom du propriétaire ou des propriétaires
Renseignement cadastraux		Type du bâti	LAMARQUE
Section E	Parcelle 323	Maison d'habitation	

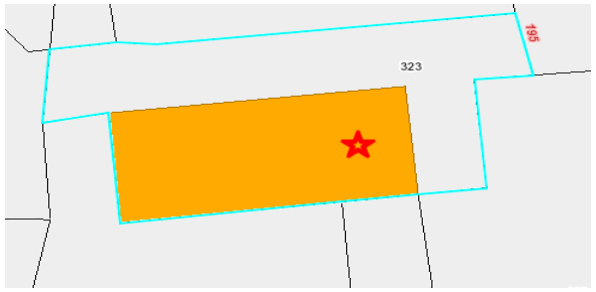

Analyse architecturale du bâti identifié

Volume/Gabarit	R+1					Symétrique		
Toiture	PANS	2	MATERIAU	Tuiles méridionales	EGOUT DE TOIT	Oui	ETAT	Bon
Murs/Façades	Pignons		Enduit, galets / pierres apparentes				ETAT	Bon
Ouvertures	ENCADREMENT	Brique			MENUISERIES	Bois		
Ornementation	Chevrons apparents, Oeils-de-boeuf, chaînage d'angle, tirants		**Style/Typologie architectural(e)**		Chalossais			
Organisation	En retrait		**Abords / Végétaux**					
Commentaires	Maison et grange attenante							

Niveau d'équipements		**Contraintes environnementales**			
Electricité		Agriculture		Intérêt architectural de l'ensemble bâti	
AEP (mm)		NATURA 2000 / ZNIEFF		Requalification / mise en valeur au titre du L.151-19	
Défense incendie		Risque inondation		Changement de destination au titre du L.151-11 2°	
Assainissement		Périmètre de canalisation de transport de gaz (TEREGA)			
Voirie					

AURICE	Fiche n° 020_38	Lieu-dit : Larroucat	Nom du propriétaire ou des propriétaires
Renseignement cadastraux		Type du bâti	DUPRAT
Section C	Parcelle 753	Dépendance	

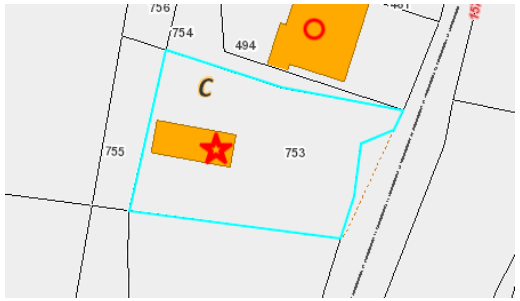

Analyse architecturale du bâti identifié

Volume/Gabarit	R+1					Symétrique		
Toiture	PANS	2	MATERIAU	Tuiles méridionales	EGOUT DE TOIT	Oui	ETAT	Bon
Murs/Façades	Pignons		Enduit, torchis / colombages				ETAT	Bon
Ouvertures	ENCADREMENT	Brique, Bois			MENUISERIES	Bois		
Ornementation	Toit en demi-croupe		**Style/Typologie architectural(e)**		Dépendance			
Organisation	En retrait		**Abords / Végétaux**		Chêne			
Commentaires								

Niveau d'équipements		**Contraintes environnementales**			
Electricité		Agriculture		Intérêt architectural de l'ensemble bâti	
AEP (mm)		NATURA 2000 / ZNIEFF		Requalification / mise en valeur au titre du L.151-19	
Défense incendie		Risque inondation		Changement de destination au titre du L.151-11 2°	
Assainissement		Périmètre de canalisation de transport de gaz (TEREGA)			
Voirie					

AURICE	Fiche n° 020_39	Lieu-dit : Passo	Nom du propriétaire ou des propriétaires
Renseignement cadastraux		Type du bâti	DUPOUY
Section C	Parcelle 225	Maison d'habitation	

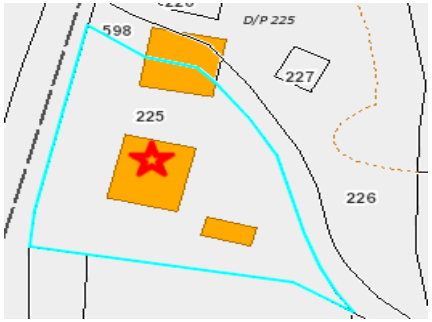

Analyse architecturale du bâti identifié

Volume/Gabarit	R+1					Symétrique		
Toiture	PANS	4	MATERIAU	Tuiles canal	EGOUT DE TOIT	Non	ETAT	Moyen
Murs/Façades	Gouttereaux		Torchis / colombages				ETAT	Moyen
Ouvertures	ENCADREMENT	Bois				MENUISERIES	Bois	
Ornementation		**Style/Typologie architectural(e)**						
Organisation	En retrait	**Abords / Végétaux**						
Commentaires								

Niveau d'équipements		**Contraintes environnementales**			
Electricité		Agriculture		Intérêt architectural de l'ensemble bâti	
AEP (mm)		NATURA 2000 / ZNIEFF		Requalification / mise en valeur au titre du L.151-19	
Défense incendie		Risque inondation		Changement de destination au titre du L.151-11 2°	
Assainissement		Périmètre de canalisation de transport de gaz (TEREGA)			
Voirie					

AURICE	Fiche n° 020_40	Lieu-dit : Richon	Nom du propriétaire ou des propriétaires
Renseignement cadastraux		Type du bâti	CAPBERT, GARDESSE
Section C	Parcelle 94	Dépendance	

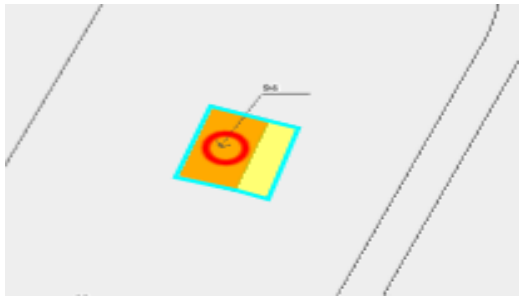

Analyse architecturale du bâti identifié								
Volume/Gabarit	R+C						Symétrique	
Toiture	PANS	4	MATERIAU	Tôle	EGOUT DE TOIT	Non	ETAT	Mauvais
Murs/Façades	Gouttereaux		Pierre, torchis / colombages				ETAT	Mauvais
Ouvertures	ENCADREMENT	Bois			MENUISERIES			
Ornementation	Porte charretière		**Style/Typologie architectural(e)**		Dépendance			
Organisation	En retrait		**Abords / Végétaux**					
Commentaires								

Niveau d'équipements		Contraintes environnementales			
Electricité		Agriculture		Intérêt architectural de l'ensemble bâti	
AEP (mm)		NATURA 2000 / ZNIEFF		Requalification / mise en valeur au titre du L.151-19	
Défense incendie		Risque inondation		Changement de destination au titre du L.151-11 2°	
Assainissement		Périmètre de canalisation de transport de gaz (TEREGA)			
Voirie					

AURICE	Fiche n° 020_41	Lieu-dit : Aureilhan	Nom du propriétaire ou des propriétaires
Renseignement cadastraux		Type du bâti	DABADIE, CAZENAVE
Section C	Parcelle 341	Dépendance	

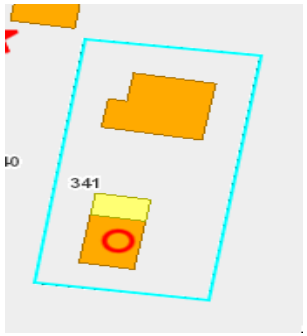

Analyse architecturale du bâti identifié

Volume/Gabarit	R+1					Symétrique		
Toiture	PANS	2	MATERIAU	Tôle	EGOUT DE TOIT	Non	ETAT	Moyen
Murs/Façades	Pignons		Enduit				ETAT	Moyen
Ouvertures	ENCADREMENT	Bois			MENUISERIES	Bois		
Ornementation	Chevrons apparents		**Style/Typologie architectural(e)**		Dépendance			
Organisation	En retrait		**Abords / Végétaux**		Chênes			
Commentaires								

Niveau d'équipements		**Contraintes environnementales**			
Electricité		Agriculture		Intérêt architectural de l'ensemble bâti	
AEP (mm)		NATURA 2000 / ZNIEFF		Requalification / mise en valeur au titre du L.151-19	
Défense incendie		Risque inondation		Changement de destination au titre du L.151-11 2°	
Assainissement		Périmètre de canalisation de transport de gaz (TEREGA)			
Voirie					

AURICE	Fiche n° 020_42	Lieu-dit : Jeandaspe	Nom du propriétaire ou des propriétaires
Renseignement cadastraux		Type du bâti	CAZENAVE, CAZAUBON
Section B	Parcelle 83	Maison d'habitation	

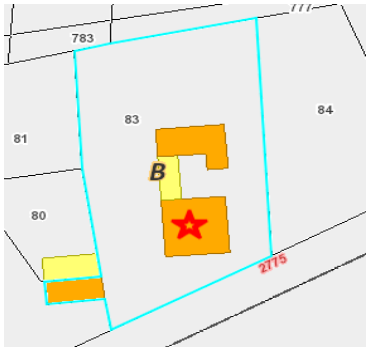

Analyse architecturale du bâti identifié

Volume/Gabarit	R+C					Symétrique		
Toiture	PANS	4	MATERIAU	Tuiles méridionales	EGOUT DE TOIT	Oui	ETAT	Bon
Murs/Façades	Gouttereaux		Enduit				ETAT	Bon
Ouvertures	ENCADREMENT	Pierre de taille, Bois			MENUISERIES	Bois		
Ornementation	Chaînage d'angle, génoise, fronton curviligne		**Style/Typologie architectural(e)**		Chalossais			
Organisation	En retrait		**Abords / Végétaux**					
Commentaires								

Niveau d'équipements		**Contraintes environnementales**			
Electricité		Agriculture		Intérêt architectural de l'ensemble bâti	
AEP (mm)		NATURA 2000 / ZNIEFF		Requalification / mise en valeur au titre du L.151-19	
Défense incendie		Risque inondation		Changement de destination au titre du L.151-11 2°	
Assainissement		Périmètre de canalisation de transport de gaz (TEREGA)			
Voirie					

AURICE	Fiche n° 020_44	Lieu-dit : Poutéou	Nom du propriétaire ou des propriétaires
Renseignement cadastraux		Type du bâti	DELLA-PIETA, RAMPELLE
Section B	Parcelle 678	Maison d'habitation	

Analyse architecturale du bâti identifié

Volume/Gabarit	R+C					Asymétrique		
Toiture	PANS	3	MATERIAU	Tôle	EGOUT DE TOIT	Non	ETAT	Moyen
Murs/Façades	Gouttereaux		Torchis / colombages				ETAT	Moyen
Ouvertures	ENCADREMENT	Bois			MENUISERIES	Bois		
Ornementation	Toit en demi-croupe		**Style/Typologie architectural(e)**		Chalossais			
Organisation	En retrait		**Abords / Végétaux**					
Commentaires								

Niveau d'équipements		**Contraintes environnementales**			
Electricité		Agriculture		Intérêt architectural de l'ensemble bâti	
AEP (mm)		NATURA 2000 / ZNIEFF		Requalification / mise en valeur au titre du L.151-19	
Défense incendie		Risque inondation		Changement de destination au titre du L.151-11 2°	
Assainissement		Périmètre de canalisation de transport de gaz (TEREGA)			
Voirie					

AURICE	Fiche n° 020_45	Lieu-dit : Peyrouli	Nom du propriétaire ou des propriétaires
Renseignement cadastraux		Type du bâti	LARRALDE
Section D	Parcelle 340	Maison d'habitation	

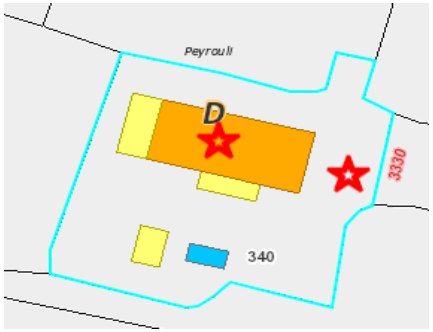

Analyse architecturale du bâti identifié

Volume/Gabarit	R+1						Symétrique	
Toiture	PANS	2	MATERIAU		EGOUT DE TOIT		ETAT	
Murs/Façades	Pignons		Galets / pierres apparentes				ETAT	Bon
Ouvertures	ENCADREMENT	Pierre de taille			MENUISERIES	Bois		
Ornementation	Chaînage d'angle		**Style/Typologie architectural(e)**		Chalossais			
Organisation	En retrait		**Abords / Végétaux**		Parc privé, airial			
Commentaires	Airial, portail, clôture							

Niveau d'équipements		**Contraintes environnementales**			
Electricité		Agriculture		Intérêt architectural de l'ensemble bâti	
AEP (mm)		NATURA 2000 / ZNIEFF		Requalification / mise en valeur au titre du L.151-19	
Défense incendie		Risque inondation		Changement de destination au titre du L.151-11 2°	
Assainissement		Périmètre de canalisation de transport de gaz (TEREGA)			
Voirie					

AURICE	Fiche n° 020_46	Lieu-dit : Guilhem	Nom du propriétaire ou des propriétaires
Renseignement cadastraux		Type du bâti	MARSAN, LAMARQUE
Section E	Parcelle 35	Maison d'habitation	

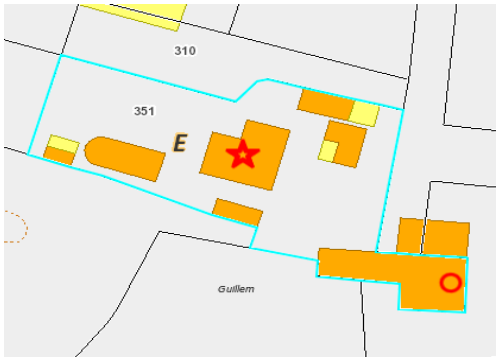

Analyse architecturale du bâti identifié

Volume/Gabarit	R+1					Symétrique		
Toiture	PANS	2	MATERIAU	Tuiles méridionales	EGOUT DE TOIT	Oui	ETAT	Bon
Murs/Façades	Pignons		Enduit				ETAT	Bon
Ouvertures	ENCADREMENT	Pierre de taille			MENUISERIES	Bois		
Ornementation	Oeils-de-boeuf, chevrons apparents, chaînage d'angle		**Style/Typologie architectural(e)**		Chalossais			
Organisation	En retrait		**Abords / Végétaux**					
Commentaires								

Niveau d'équipements		**Contraintes environnementales**			
Electricité		Agriculture		Intérêt architectural de l'ensemble bâti	
AEP (mm)		NATURA 2000 / ZNIEFF		Requalification / mise en valeur au titre du L.151-19	
Défense incendie		Risque inondation		Changement de destination au titre du L.151-11 2°	
Assainissement		Périmètre de canalisation de transport de gaz (TEREGA)			
Voirie					

AURICE	Fiche n° 020_47	Lieu-dit : Moulin du Haut	Nom du propriétaire ou des propriétaires
Renseignement cadastraux		Type du bâti	CASTETS
Section D	Parcelle 292	Maison d'habitation	

Analyse architecturale du bâti identifié

Volume/Gabarit	R+1					Symétrique		
Toiture	PANS	4	MATERIAU	Tuiles méridionales	EGOUT DE TOIT	Oui	ETAT	Bon
Murs/Façades	Gouttereaux		Galets / pierres apparentes				ETAT	Bon
Ouvertures	ENCADREMENT	Pierre de taille			MENUISERIES	Métallique		
Ornementation	Chaînage d'angle		**Style/Typologie architectural(e)**		Dépendance			
Organisation	En retrait		**Abords / Végétaux**					
Commentaires								

Niveau d'équipements		**Contraintes environnementales**			
Electricité		Agriculture		Intérêt architectural de l'ensemble bâti	
AEP (mm)		NATURA 2000 / ZNIEFF		Requalification / mise en valeur au titre du L.151-19	
Défense incendie		Risque inondation		Changement de destination au titre du L.151-11 2°	
Assainissement		Périmètre de canalisation de transport de gaz (TEREGA)			
Voirie					

AURICE	Fiche n° 020_48	Lieu-dit : Hayoula	Nom du propriétaire ou des propriétaires
Renseignement cadastraux		Type du bâti	BESSON/DE SPENS
Section D	Parcelle 310	Maison d'habitation	

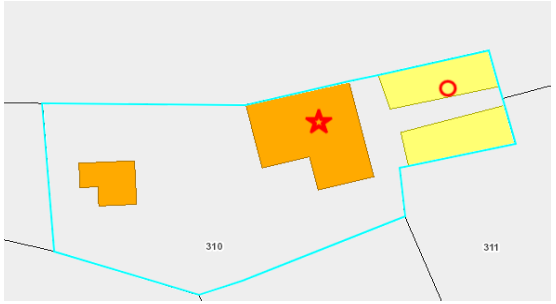

Analyse architecturale du bâti identifié

Volume/Gabarit	R+1					Symétrique		
Toiture	PANS	2	MATERIAU	Tuiles canal	EGOUT DE TOIT	Oui	ETAT	Bon
Murs/Façades	Pignons		Galets / pierres apparentes				ETAT	Bon
Ouvertures	ENCADREMENT	Pierre			MENUISERIES	Bois		
Ornementation	Chaînage d'angle, tirants, chevrons apparents, fenêtre à meneaux		**Style/Typologie architectural(e)**		Chalossais			
Organisation	Alignement sur domaine public		**Abords / Végétaux**					
Commentaires								

Niveau d'équipements		**Contraintes environnementales**			
Electricité		Agriculture		Intérêt architectural de l'ensemble bâti	
AEP (mm)		NATURA 2000 / ZNIEFF		Requalification / mise en valeur au titre du L.151-19	
Défense incendie		Risque inondation		Changement de destination au titre du L.151-11 2°	
Assainissement		Périmètre de canalisation de transport de gaz (TEREGA)			
Voirie					

AURICE	Fiche n° 020_49	Lieu-dit : Hayoula	Nom du propriétaire ou des propriétaires
Renseignement cadastraux		Type du bâti	DE SPENS, BESSON
Section D	Parcelle 312	Maison d'habitation	

Analyse architecturale du bâti identifié								
Volume/Gabarit	R+1					Asymétrique		
Toiture	PANS	2	MATERIAU	Tuiles méridionales	EGOUT DE TOIT	Oui	ETAT	Bon
Murs/Façades	Pignons		Enduit, galets / pierres apparentes				ETAT	Bon
Ouvertures	ENCADREMENT	Pierre				MENUISERIES		Bois
Ornementation	Porte charretière, chevrons apparents, chaînage d'angle		**Style/Typologie architectural(e)**					
Organisation	Alignement sur domaine public		**Abords / Végétaux**					
Commentaires								

Niveau d'équipements		Contraintes environnementales			
Electricité		Agriculture		Intérêt architectural de l'ensemble bâti	
AEP (mm)		NATURA 2000 / ZNIEFF		Requalification / mise en valeur au titre du L.151-19	
Défense incendie		Risque inondation		Changement de destination au titre du L.151-11 2°	
Assainissement		Périmètre de canalisation de transport de gaz (TEREGA)			
Voirie					

AURICE	Fiche n° 020_50	Lieu-dit : Hayoula	Nom du propriétaire ou des propriétaires
Renseignement cadastraux		Type du bâti	BESSON / DE SPENS
Section D	Parcelle 310	Dépendance	

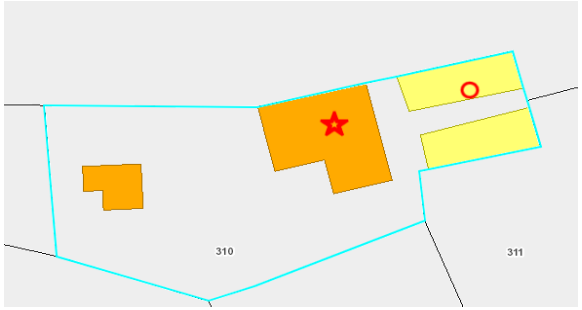

Analyse architecturale du bâti identifié

Volume/Gabarit	R+C					Symétrique		
Toiture	PANS	2	MATERIAU	Tuiles méridionales	EGOUT DE TOIT	Non	ETAT	Bon
Murs/Façades	Pignons		Galets / pierres apparentes, bardage Bois				ETAT	Bon
Ouvertures	ENCADREMENT	Bois, pierre				MENUISERIES		Bois
Ornementation	Porte charretière, chevrons apparents		**Style/Typologie architectural(e)**			Dépendance		
Organisation	Alignement sur domaine public		**Abords / Végétaux**					
Commentaires	Deux granges							

Niveau d'équipements		**Contraintes environnementales**			
Electricité		Agriculture		Intérêt architectural de l'ensemble bâti	
AEP (mm)		NATURA 2000 / ZNIEFF		Requalification / mise en valeur au titre du L.151-19	
Défense incendie		Risque inondation		Changement de destination au titre du L.151-11 2°	
Assainissement		Périmètre de canalisation de transport de gaz (TEREGA)			
Voirie					

AURICE	Fiche n° 020_51	Lieu-dit : Larroucat	Nom du propriétaire ou des propriétaires
Renseignement cadastraux		Type du bâti	DUPRAT
Section C	Parcelle 494	Dépendance	

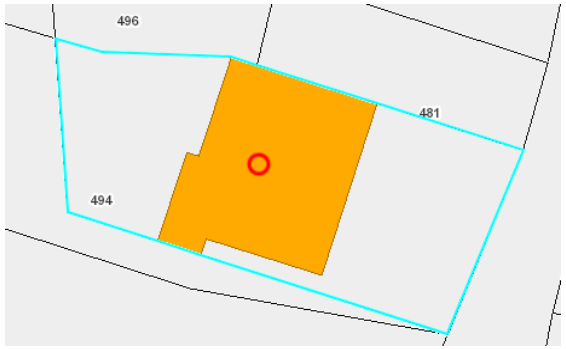

Analyse architecturale du bâti identifié

Volume/Gabarit	R+C					Symétrique		
Toiture	PANS	2	MATERIAU	Tôle	EGOUT DE TOIT	Non	ETAT	Bon
Murs/Façades	Pignons		Enduit, parpaing				ETAT	Moyen
Ouvertures	ENCADREMENT	Bois				MENUISERIES		
Ornementation	Charpente apparente		**Style/Typologie architectural(e)**			Dépendance		
Organisation	En retrait		**Abords / Végétaux**					
Commentaires								

Niveau d'équipements		**Contraintes environnementales**			
Electricité		Agriculture		Intérêt architectural de l'ensemble bâti	
AEP (mm)		NATURA 2000 / ZNIEFF		Requalification / mise en valeur au titre du L.151-19	
Défense incendie		Risque inondation		Changement de destination au titre du L.151-11 2°	
Assainissement		Périmètre de canalisation de transport de gaz (TEREGA)			
Voirie					

AURICE	Fiche n° 020_52	Lieu-dit : Tounion	Nom du propriétaire ou des propriétaires
Renseignement cadastraux		Type du bâti	DUPOUY
Section C	Parcelle 70	Maison d'habitation	

Analyse architecturale du bâti identifié

Volume/Gabarit	R+2					Symétrique		
Toiture	PANS	4	MATERIAU	Tuiles de Marseille	EGOUT DE TOIT	Oui	ETAT	Moyen
Murs/Façades	Gouttereaux		Enduit				ETAT	Bon
Ouvertures	ENCADREMENT	Brique / pierre de taille				MENUISERIES		Bois
Ornementation	Génoise		**Style/Typologie architectural(e)**			Maison de maître		
Organisation	En retrait		**Abords / Végétaux**			Parc privé		
Commentaires	Portail, clôture							

Niveau d'équipements		**Contraintes environnementales**			
Electricité		Agriculture		Intérêt architectural de l'ensemble bâti	
AEP (mm)		NATURA 2000 / ZNIEFF		Requalification / mise en valeur au titre du L.151-19	
Défense incendie		Risque inondation		Changement de destination au titre du L.151-11 2°	
Assainissement		Périmètre de canalisation de transport de gaz (TEREGA)			
Voirie					

AURICE	Fiche n° 020_53	Lieu-dit : Tounion	Nom du propriétaire ou des propriétaires
Renseignement cadastraux		Type du bâti	DUPOUY
Section C	Parcelle 70	Dépendance	

Analyse architecturale du bâti identifié

Volume/Gabarit	R+1					Symétrique		
Toiture	PANS	4	MATERIAU	Tuiles de Marseille	EGOUT DE TOIT	Oui	ETAT	Moyen
Murs/Façades	Gouttereaux		Torchis / colombages				ETAT	Bon
Ouvertures	ENCADREMENT	Bois			MENUISERIES		Bois	
Ornementation	Toit en demi-croupe, lucarne, œil de bœuf, bandeau, chevrons apparents		**Style/Typologie architectural(e)**		Dépendance			
Organisation	En retrait		**Abords / Végétaux**		Chênes, parc privé			
Commentaires	Portail et clôture							

Niveau d'équipements		**Contraintes environnementales**			
Electricité		Agriculture		Intérêt architectural de l'ensemble bâti	
AEP (mm)		NATURA 2000 / ZNIEFF		Requalification / mise en valeur au titre du L.151-19	
Défense incendie		Risque inondation		Changement de destination au titre du L.151-11 2°	
Assainissement		Périmètre de canalisation de transport de gaz (TEREGA)			
Voirie					

AURICE	Fiche n°020_54	Lieu-dit : Tounion	Nom du propriétaire ou des propriétaires
Renseignement cadastraux		Type du bâti	DUPOUY
Section C	Parcelle 70	Dépendance	

Analyse architecturale du bâti identifié

Volume/Gabarit	R+1					Symétrique		
Toiture	PANS	2	MATERIAU	Tuiles de Marseille	EGOUT DE TOIT	Oui	ETAT	Bon
Murs/Façades	Pignons		Torchis / colombages				ETAT	Bon
Ouvertures	ENCADREMENT	Bois				MENUISERIE	Bois	
Ornementation	Chevrons apparents		**Style/Typologie architectural(e)**			Dépendance		
Organisation	En retrait		**Abords / Végétaux**			Chênes, parc privé		
Commentaires	Portail et clôture							

Niveau d'équipements		**Contraintes environnementales**			
Electricité		Agriculture		Intérêt architectural de l'ensemble bâti	
AEP (mm)		NATURA 2000 / ZNIEFF		Requalification / mise en valeur au titre du L.151-19	
Défense incendie		Risque inondation		Changement de destination au titre du L.151-11 2°	
Assainissement		Périmètre de canalisation de transport de gaz (TEREGA)			
Voirie					

AURICE	Fiche n° 020_55	Lieu-dit : Tounion	Nom du propriétaire ou des propriétaires
Renseignement cadastraux		Type du bâti	DUPOUY
Section C	Parcelle 70	Dépendance	

Non visible

Analyse architecturale du bâti identifié								
Volume/Gabarit								
Toiture	PANS		MATERIAU		EGOUT DE TOIT		ETAT	
Murs/Façades							ETAT	
Ouvertures	ENCADREMENT					MENUISERIES		
Ornementation			**Style/Typologie architectural(e)**					
Organisation			**Abords / Végétaux**			Chênes, parc privé		
Commentaires								

Niveau d'équipements		Contraintes environnementales			
Electricité		Agriculture		Intérêt architectural de l'ensemble bâti	
AEP (mm)		NATURA 2000 / ZNIEFF		Requalification / mise en valeur au titre du L.151-19	
Défense incendie		Risque inondation		Changement de destination au titre du L.151-11 2°	
Assainissement		Périmètre de canalisation de transport de gaz (TEREGA)			
Voirie					

AURICE	Fiche n° 020_56	Lieu-dit : Tounion	Nom du propriétaire ou des propriétaires
Renseignement cadastraux		Type du bâti	DUPOUY
Section C	Parcelle 222	Dépendance	

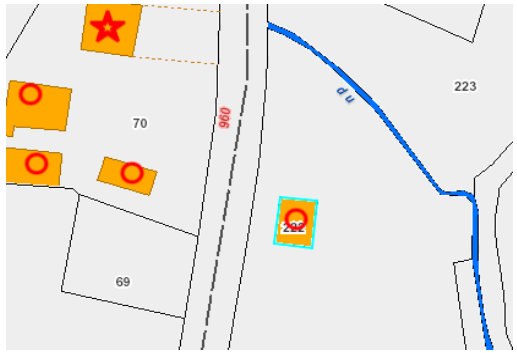

Analyse architecturale du bâti identifié

Volume/Gabarit	R+1					Symétrique		
Toiture	PANS	2	MATERIAU	Tuiles de Marseille	EGOUT DE TOIT	Non	ETAT	Moyen
Murs/Façades	Pignons		Enduit				ETAT	Moyen
Ouvertures	ENCADREMENT	Brique				MENUISERIES	Bois	
Ornementation	Œils de bœuf, chevrons apparents, console, chaînage d'angle		**Style/Typologie architectural(e)**			Dépendance		
Organisation	En retrait		**Abords / Végétaux**			Chênes, parc privé		
Commentaires								

Niveau d'équipements		**Contraintes environnementales**			
Electricité		Agriculture		Intérêt architectural de l'ensemble bâti	
AEP (mm)		NATURA 2000 / ZNIEFF		Requalification / mise en valeur au titre du L.151-19	
Défense incendie		Risque inondation		Changement de destination au titre du L.151-11 2°	
Assainissement		Périmètre de canalisation de transport de gaz (TEREGA)			
Voirie					

AURICE	Fiche n° 020_57	Lieu-dit : Bourg	Nom du propriétaire ou des propriétaires
Renseignement cadastraux		Type du bâti	FETTER
Section A	Parcelle 452	Maison d'habitation	

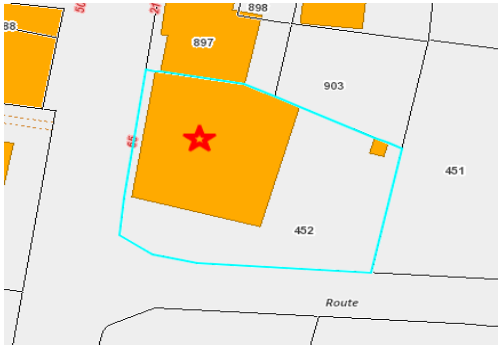

Analyse architecturale du bâti identifié

Volume/Gabarit	R+1					Symétrique		
Toiture	PANS	4	MATERIAU	Tuiles méridionales	EGOUT DE TOIT	Oui	ETAT	Bon
Murs/Façades	Gouttereaux		Enduit				ETAT	Bon
Ouvertures	ENCADREMENT	Pierre de taille				MENUISERIES	Bois	
Ornementation	Génoise		**Style/Typologie architectural(e)**			Maison de bourg		
Organisation	Alignement sur domaine public		**Abords / Végétaux**					
Commentaires								

Niveau d'équipements		**Contraintes environnementales**			
Electricité		Agriculture		Intérêt architectural de l'ensemble bâti	
AEP (mm)		NATURA 2000 / ZNIEFF		Requalification / mise en valeur au titre du L.151-19	
Défense incendie		Risque inondation		Changement de destination au titre du L.151-11 2°	
Assainissement		Périmètre de canalisation de transport de gaz (TEREGA)			
Voirie					

AURICE	Fiche n° 020_58	Lieu-dit : Bourg	Nom du propriétaire ou des propriétaires
Renseignement cadastraux		Type du bâti	CHAUVIN
Section A	Parcelle 1056	Maison d'habitation	

Analyse architecturale du bâti identifié

Volume/Gabarit	R+1+C					Asymétrique		
Toiture	PANS	6	MATERIAU	Tuiles de Marseille	EGOUT DE TOIT	Oui	ETAT	Moyen
Murs/Façades	Gouttereaux		Enduit				ETAT	Moyen
Ouvertures	ENCADREMENT	Pierre sculptée				MENUISERIES	Bois	
Ornementation	Chaînage d'angle, corniche, ferronnerie, lucarne		**Style/Typologie architectural(e)**			Maison de bourg		
Organisation	Alignement sur domaine public		**Abords / Végétaux**			Parc privé		
Commentaires								

Niveau d'équipements		**Contraintes environnementales**			
Electricité		Agriculture		Intérêt architectural de l'ensemble bâti	
AEP (mm)		NATURA 2000 / ZNIEFF		Requalification / mise en valeur au titre du L.151-19	
Défense incendie		Risque inondation		Changement de destination au titre du L.151-11 2°	
Assainissement		Périmètre de canalisation de transport de gaz (TEREGA)			
Voirie					

AURICE	Fiche n° 020_59	Lieu-dit : Bourg	Nom du propriétaire ou des propriétaires
Renseignement cadastraux		Type du bâti	BUCHI, BIZIERE
Section A	Parcelle 421	Maison d'habitation	

Analyse architecturale du bâti identifié								
Volume/Gabarit	R+2					Symétrique		
Toiture	PANS	4	MATERIAU	Tuiles canal	EGOUT DE TOIT	Oui	ETAT	Bon
Murs/Façades	Gouttereaux		Enduit				ETAT	Bon
Ouvertures	ENCADREMENT	Pierre de taille				MENUISERIES	Bois	
Ornementation	Chaînage d'angle, oeil-de-boeuf, fronton triangulaire, génoise, tirants, ferronnerie		**Style/Typologie architectural(e)**			Maison de bourg		
Organisation	En retrait		**Abords / Végétaux**			Parc privé		
Commentaires								

Niveau d'équipements		Contraintes environnementales			
Electricité		Agriculture		Intérêt architectural de l'ensemble bâti	
AEP (mm)		NATURA 2000 / ZNIEFF		Requalification / mise en valeur au titre du L.151-19	
Défense incendie		Risque inondation		Changement de destination au titre du L.151-11 2°	
Assainissement		Périmètre de canalisation de transport de gaz (TEREGA)			
Voirie					

AURICE	Fiche n°020_ 60	Lieu-dit : Bourg	Nom du propriétaire ou des propriétaires
Renseignement cadastraux		Type du bâti	COUSSIRAT, CAZAUBON
Section C	Parcelle 162	Maison d'habitation	

Analyse architecturale du bâti identifié								
Volume/Gabarit	R+1					Symétrique		
Toiture	PANS	2	MATERIAU	Tuiles de Marseille	EGOUT DE TOIT	Oui	ETAT	Moyen
Murs/Façades	Pignons		Enduit				ETAT	Bon
Ouvertures	ENCADREMENT	Pierre de taille				MENUISERIES	Bois	
Ornementation	Chaînage d'angle, fronton triangulaire		**Style/Typologie architectural(e)**			Maison de bourg		
Organisation	En retrait		**Abords / Végétaux**					
Commentaires								

Niveau d'équipements		Contraintes environnementales			
Electricité		Agriculture		Intérêt architectural de l'ensemble bâti	
AEP (mm)		NATURA 2000 / ZNIEFF		Requalification / mise en valeur au titre du L.151-19	
Défense incendie		Risque inondation		Changement de destination au titre du L.151-11 2°	
Assainissement		Périmètre de canalisation de transport de gaz (TEREGA)			
Voirie					

AURICE	Fiche n° 020_61	Lieu-dit : Bourg	Nom du propriétaire ou des propriétaires
Renseignement cadastraux		Type du bâti	VIVES, CAUNA
Section A	Parcelle 429	Maison d'habitation	

Analyse architecturale du bâti identifié

Volume/Gabarit	R+1					Asymétrique		
Toiture	PANS	6	MATERIAU	Tuiles méridionales	EGOUT DE TOIT	Oui	ETAT	Bon
Murs/Façades	Pignons		Enduit				ETAT	Bon
Ouvertures	ENCADREMENT					MENUISERIES	Bois	
Ornementation	Toit en demi-croupe, chevrons apparents, consoles, aisseliers		**Style/Typologie architectural(e)**			Maison de bourg		
Organisation	En retrait		**Abords / Végétaux**			Parc privé		
Commentaires	Portail, clôture							

Niveau d'équipements		**Contraintes environnementales**			
Electricité		Agriculture		Intérêt architectural de l'ensemble bâti	
AEP (mm)		NATURA 2000 / ZNIEFF		Requalification / mise en valeur au titre du L.151-19	
Défense incendie		Risque inondation		Changement de destination au titre du L.151-11 2°	
Assainissement		Périmètre de canalisation de transport de gaz (TEREGA)			
Voirie					

AURICE	Fiche n° 020_62	Lieu-dit : Pachon	Nom du propriétaire ou des propriétaires
Renseignement cadastraux		Type du bâti	SOURROUILLE, LESPINASSE
Section A	Parcelle 609	Maison d'habitation	

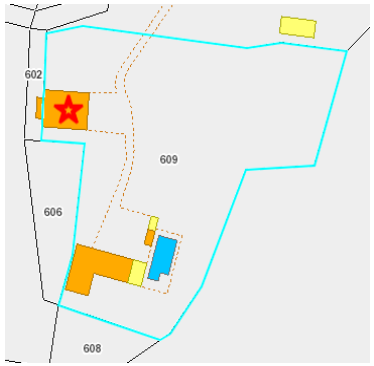

Analyse architecturale du bâti identifié

Volume/Gabarit	R+1					Symétrique		
Toiture	PANS	2	MATERIAU	Tuiles méridionales	EGOUT DE TOIT	Oui	ETAT	Bon
Murs/Façades	Pignons		Torchis / colombages				ETAT	Bon
Ouvertures	ENCADREMENT	Bois				MENUISERIES	Bois	
Ornementation	Chevrons apparents		**Style/Typologie architectural(e)**			Chalossais		
Organisation	En retrait		**Abords / Végétaux**					
Commentaires								

Niveau d'équipements		**Contraintes environnementales**			
Electricité		Agriculture		Intérêt architectural de l'ensemble bâti	
AEP (mm)		NATURA 2000 / ZNIEFF		Requalification / mise en valeur au titre du L.151-19	
Défense incendie		Risque inondation		Changement de destination au titre du L.151-11 2°	
Assainissement		Périmètre de canalisation de transport de gaz (TEREGA)			
Voirie					

AURICE	Fiche n° 020_63	Lieu-dit : Aureilhan	Nom du propriétaire ou des propriétaires
Renseignement cadastraux		Type du bâti	DABADIE, CAZENAVE
Section C	Parcelle 569	Maison d'habitation	

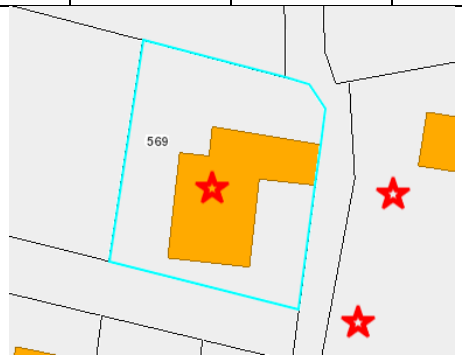

Analyse architecturale du bâti identifié

Volume/Gabarit	R+1					Asymétrique		
Toiture	PANS	4	MATERIAU	Tuiles méridionales	EGOUT DE TOIT	Oui	ETAT	Bon
Murs/Façades	Gouttereaux		Enduit				ETAT	Bon
Ouvertures	ENCADREMENT	Pierre de taille				MENUISERIES	Bois	
Ornementation	Corniche	**Style/Typologie architectural(e)**				Maison de bourg		
Organisation	En retrait	**Abords / Végétaux**				Chênes		
Commentaires								

Niveau d'équipements		**Contraintes environnementales**			
Electricité		Agriculture		Intérêt architectural de l'ensemble bâti	
AEP (mm)		NATURA 2000 / ZNIEFF		Requalification / mise en valeur au titre du L.151-19	
Défense incendie		Risque inondation		Changement de destination au titre du L.151-11 2°	
Assainissement		Périmètre de canalisation de transport de gaz (TEREGA)			
Voirie					

AURICE	Fiche n°020_64	Lieu-dit : Trouchet	Nom du propriétaire ou des propriétaires
Renseignement cadastraux		Type du bâti	GARDESSE
Section A	Parcelle 709	Dépendance	

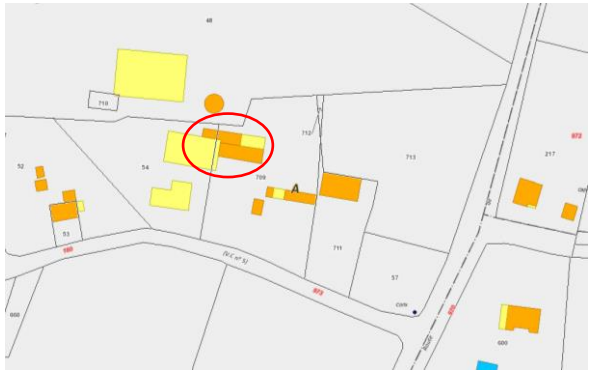

Analyse architecturale du bâti identifié								
Volume/Gabarit	R+1					Asymétrique		
Toiture	PANS	2	MATERIAU	Tuiles méridionales	EGOUT DE TOIT	Non présent	ETAT	Moyen
Murs/Façades	Pignon	Parpaings					ETAT	Bon
Ouvertures	ENCADREMENT	Maçonnerie				MENUISERIES	Bois	
Ornementation	Sans		**Style/Typologie architectural(e)**			Grange		
Organisation	En retrait		**Abords / Végétaux**			-		
Commentaires	Date d'édification inconnue							

Niveau d'équipements		Contraintes environnementales			
Electricité		Agriculture		Intérêt architectural de l'ensemble bâti	
AEP (mm)		NATURA 2000 / ZNIEFF		Requalification / mise en valeur au titre du L.151-19	
Défense incendie		Risque inondation		Changement de destination au titre du L.151-11 2°	
Assainissement		Périmètre de canalisation de transport de gaz (TEREGA)			
Voirie					

AURICE	Fiche n°020_65	Lieu-dit : Trouchet	Nom du propriétaire ou des propriétaires
Renseignement cadastraux		Type du bâti	GARDESSE
Section A	Parcelle 709	Dépendance	

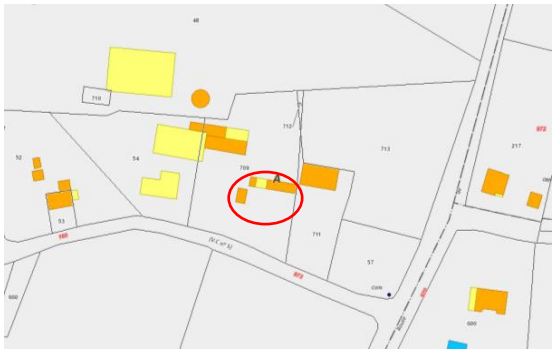

Analyse architecturale du bâti identifié								
Volume/Gabarit	R+1					Asymétrique		
Toiture	PANS	2 et 3	MATERIAU	Tuiles méridionales et canal	EGOUT DE TOIT	Non présent	ETAT	Moyen
Murs/Façades	Pignon	Parpaings					ETAT	Bon
Ouvertures	ENCADREMENT	Maçonnerie et linteaux Bois				MENUISERIES	Bois	
Ornementation	Sans		**Style/Typologie architectural(e)**			Grange		
Organisation	En retrait		**Abords / Végétaux**			-		
Commentaires	Date d'édification inconnue							

Niveau d'équipements		Contraintes environnementales			
Electricité		Agriculture		Intérêt architectural de l'ensemble bâti	
AEP (mm)		NATURA 2000 / ZNIEFF		Requalification / mise en valeur au titre du L.151-19	
Défense incendie		Risque inondation		Changement de destination au titre du L.151-11 2°	
Assainissement		Périmètre de canalisation de transport de gaz (TEREGA)			
Voirie					

AURICE	Fiche n°020_66	Lieu-dit : Petit Serre	Nom du propriétaire ou des propriétaires
Renseignement cadastraux		Type du bâti	CABANNES
Section A	Parcelle 28 et 30	Dépendance	

Analyse architecturale du bâti identifié

Volume/Gabarit	R+1					Asymétrique		
Toiture	PANS	4	MATERIAU	Tuiles plates de Marseille	EGOUT DE TOIT	Présent	ETAT	Bon
Murs/Façades	Pignon	Mixte (soubassement pierre, parpaings, bardage Bois)					ETAT	Bon
Ouvertures	ENCADREMENT	Maçonnerie et linteaux Bois				MENUISERIES	Bois et métal	
Ornementation	Bardage Bois style Landais tombant sur un mur en soubassement			**Style/Typologie architectural(e)**		Grange		
Organisation	En retrait			**Abords / Végétaux**		Allée et abords en grave, plantations existantes		
Commentaires	Date d'édification inconnue							

Niveau d'équipements		**Contraintes environnementales**			
Electricité		Agriculture		Intérêt architectural de l'ensemble bâti	
AEP (mm)		NATURA 2000 / ZNIEFF		Requalification / mise en valeur au titre du L.151-19	
Défense incendie		Risque inondation		Changement de destination au titre du L.151-11 2°	
Assainissement		Périmètre de canalisation de transport de gaz (TEREGA)			
Voirie					

AURICE	Fiche n°020_67	Lieu-dit : GARIMBEOU	Nom du propriétaire ou des propriétaires
Renseignement cadastraux		Type du bâti	CAZAUBON
Section A	Parcelle 237 et 518	Dépendance	

Analyse architecturale du bâti identifié								
Volumes/Gabarit	R+1					Symétrique		
Toiture	PANS	2	MATERIAU	Charpente bois et couverture éverites	EGOUT DE TOIT	Absent	ETAT	Bon
Murs/Façades	Pignon	Parpaings					ETAT	Bon
Ouvertures	ENCADREMENT	Parpaings				MENUISERIES	Bois	
Ornementation	Sans		**Style/Typologie architectural(e)**			Grange		
Organisation	En retrait		**Abords / Végétaux**			Airial		
Commentaires	Date d'édification inconnue							

Niveau d'équipements		Contraintes environnementales		Synthèse de l'analyse architecturale	
Electricité		Agriculture		Intérêt architectural de l'ensemble bâti	
AEP (mm)		NATURA 2000 / ZNIEFF		Requalification / mise en valeur au titre du L.151-19	
Défense incendie		Risque inondation		Changement de destination au titre du L.151-11 2°	
Assainissement		Périmètre de canalisation de transport de gaz (TEREGA)			
Voirie					

AURICE	Fiche n° 020_68	Lieu-dit :	Nom du propriétaire ou des propriétaires
Renseignement cadastraux		Type du bâti	ALEXANDRE Vincent et BATS Myriam
Section B	Parcelle 703	Dépendance	

Analyse architecturale du bâti identifié

Volumes/Gabarit	R+1						Asymétrique	
Toiture	PANS	2	MATERIAU	Tuiles plates de Marseille	EGOUT DE TOIT	Absent	ETAT	Bon
Murs/Façades	Pignon	Mixte (soubassement parpaings, bardage bois)					ETAT	Bon
Ouvertures	ENCADREMENT	Maçonnerie				MENUISERIES	Bois	
Ornementation	Bardage bois style Landais tombant sur un mur en soubassement				**Style/Typologie architectural(e)**	Grange		
Organisation	En retrait				**Abords / Végétaux**	Allée et abords en grave, plantations existantes		
Commentaires	Date d'édification inconnue							

Niveau d'équipements		Contraintes environnementales		Synthèse de l'analyse architecturale	
Electricité		Agriculture		Intérêt architectural de l'ensemble bâti	
AEP (mm)		NATURA 2000 / ZNIEFF		Requalification / mise en valeur au titre du L.151-19	
Défense incendie		Risque inondation		Changement de destination au titre du L.151-11 2°	
Assainissement		Périmètre de canalisation de transport de gaz (TEREGA)			
Voirie					

AURICE	Fiche n° 020_69	Lieu-dit :	Nom du propriétaire ou des propriétaires
Renseignement cadastraux		Type du bâti	SICARD Hervé et DELAGE Florence
Section B	Parcelle 364	Dépendance	

Analyse architecturale du bâti identifié

Volumes/Gabarit	R+1						Asymétrique	
Toiture	PANS	2	MATERIAU	Méridionale	EGOUT DE TOIT	Absent	ETAT	Bon
Murs/Façades	Pignon	Mixte (pierre et parpaings)					ETAT	Bon
Ouvertures	ENCADREMENT	Mixte (maçonnerie et linteau bois)				MENUISERIES	Bois	
Ornementation	Sans		**Style/Typologie architectural(e)**		Grange			
Organisation	En retrait		**Abords / Végétaux**		Allée et abords en grave, plantations existantes			
Commentaires	Date d'édification inconnue							

Niveau d'équipements		**Contraintes environnementales**		**Synthèse de l'analyse architecturale**	
Electricité		Agriculture		Intérêt architectural de l'ensemble bâti	
AEP (mm)		NATURA 2000 / ZNIEFF		Requalification / mise en valeur au titre du L.151-19	
Défense incendie		Risque inondation		Changement de destination au titre du L.151-11 2°	
Assainissement		Périmètre de canalisation de transport de gaz (TEREGA)			
Voirie					

AURICE	Fiche 020_70	Lieu-dit :	Nom du propriétaire ou des propriétaires
Renseignement cadastraux		Type du bâti	SICARD Hervé et DELAGE Florence
Section B	Parcelle 364	Dépendance	

Analyse architecturale du bâti identifié								
Volumes/Gabarit	R+1						Asymétrique	
Toiture	PANS	2	MATERIAU	Everite	EGOUT DE TOIT	Absent	ETAT	Bon
Murs/Façades	Pignon	Mixte (pierre et colombages)					ETAT	Bon
Ouvertures	ENCADREMENT	Bois			MENUISERIES	Bois		
Ornementation	Sans			**Style/Typologie architectural(e)**	Grange			
Organisation	En retrait			**Abords / Végétaux**	Allée et abords en grave, plantations existantes			
Commentaires	Date d'édification inconnue							

Niveau d'équipements		Contraintes environnementales		Synthèse de l'analyse architecturale	
Electricité		Agriculture		Intérêt architectural de l'ensemble bâti	
AEP (mm)		NATURA 2000 / ZNIEFF		Requalification / mise en valeur au titre du L.151-19	
Défense incendie		Risque inondation		Changement de destination au titre du L.151-11 2°	
Assainissement		Périmètre de canalisation de transport de gaz (TEREGA)			
Voirie					

AURICE	Fiche 020_71	Lieu-dit :	Nom du propriétaire ou des propriétaires
Renseignement cadastraux		Type du bâti	SICARD Hervé et DELAGE Florence
Section B	Parcelle 364	Dépendance	

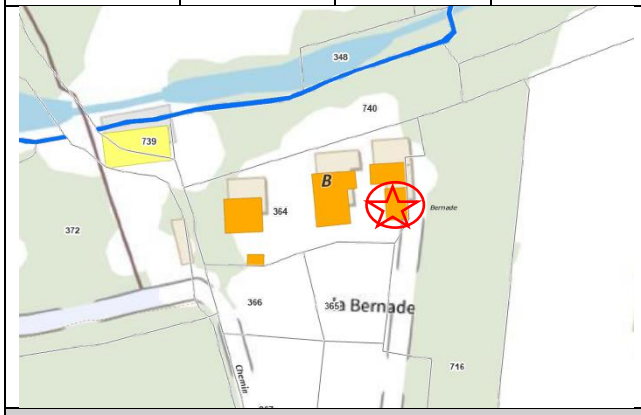

Analyse architecturale du bâti identifié

Volumes/Gabarit	R+1						Asymétrique	
Toiture	PANS	1	MATERIAU	Bac acier	EGOUT DE TOIT	Absent	ETAT	Bon
Murs/Façades	Pignon	Pierre					ETAT	Bon
Ouvertures	ENCADREMENT	Maçonnerie			MENUISERIES	Métal		
Ornementation	Aucune			**Style/Typologie architectural(e)**	Grange			
Organisation	Proche habitation et quasi contiguë autre dépendance			**Abords / Végétaux**	Allée et abords en grave, plantations existantes			
Commentaires	Date d'édification inconnue							

Niveau d'équipements		Contraintes environnementales		Synthèse de l'analyse architecturale	
Electricité		Agriculture		Intérêt architectural de l'ensemble bâti	
AEP (mm)		NATURA 2000 / ZNIEFF		Requalification / mise en valeur au titre du L.151-19	
Défense incendie		Risque inondation		Changement de destination au titre du L.151-11 2°	
Assainissement		Périmètre de canalisation de transport de gaz (TEREGA)			
Voirie					

Classification des éléments répertoriés de Aurice

N°	Localisation / Nom	Conclusions et numéro reporté sur le plan de zonage		N°	Localisation / Nom	Conclusions et numéro reporté sur le plan de zonage	
		L.151-19 ☆	L.151-11 -2° ○			L.151-19 ☆	L.151-11 -2° ○
020_1	Clabé			020_21	Moulin Vieux		
020_2	Brèthes			020_22	Caré		
020_3	Brèthes			020_23	Tauzin		
020_4	Pondoussaous			020_24	Tauzin		
020_5	Malaou			020_25	Tauzin		
020_6	Harambat			020_26	Mathilon		
020_7	Harambat			020_27	Château d'Estignols		
020_8	Pigeon			020_28	Lartigaou		
020_9				020_29			
020_10	Pigeon			020_30	Guilhem		
020_11	Sahuquère			020_31	Lagastet		
020_12	Mayouraous			020_32	Moulin de Haut		
020_13	Garimbéou			020_33	Conte		
020_14	Houchat			020_34	Bourg		
020_15	Gnoy			020_35	LagOuillarde		
020_16	Gnoy			020_36	Bayle		
020_17	Guillon			020_37			
020_18	Moulin Vieux			020_38	Larroucat		
020_19	Loustalot			020_39	Passo		
020_20	Loustalot			020_40	Richon		

N°	Localisation / Nom	Conclusions et numéro reporté sur le plan de zonage		N°	Localisation / Nom	Conclusions et numéro reporté sur le plan de zonage	
		L.151-19 ☆	L.151-11 -2° ○			L.151-19 ☆	L.151-11 -2° ○
020_41	Aureilhan			020_61	Bourg		
020_42	Jeandaspe			020_62	Pachon		
020_43				020_63	Aureilhan		
020_44	Poutéou			020_64	Trouchet		
020_45	Peyrouli			020_65	Trouchet		
020_46	Guilhem			020_66	Petit serre		
020_47	Moulin du Haut			020_67	Garimbeou		
020_48	Hayoula			020_68	Alexandre/Bats		
020_49	Hayoula			020_69	Sicard_Delage		
020_50	Hayoula			020_70	Sicard_Delage		
020_51	Larroucat			020_71	Sicard_Delage		
020_52	Tounion						
020_53	Tounion						
020_54	Tounion						
020_55	Tounion						
020_56	Tounion						
020_57	Bourg						
020_58	Bourg						
020_59	Bourg						
020_60	Bourg						

Les autres éléments du patrimoine de Aurice

Au-delà des constructions vouées à l'usage d'habitation (maison et anciennes dépendances, la municipalité a souhaité répertorier d'autres éléments remarquables sur la commune. Les photos ci-après illustrent une partie des éléments identifiés.

Airial au sud-ouest du Bourg

Traduction au zonage : SURFACE 020_A

Chêne à Harambat

Traduction au zonage :

ETOILE 020_B

Chêne à Pigeon

Traduction au zonage :

ETOILE020_ C

Chapelle Notre Dame des pins

Traduction au zonage : ETOILE 020_D

Fontaine Notre Dame des pins

Traduction au zonage : ETOILE 020_E

Airial au Houchat

Traduction au zonage : SURFACE 020_F

Parc privé et allée à Peyrouli

Traduction au zonage : SURFACE 020_G

Allée de platanes à Lagastet

Traduction au zonage : SURFACE 020_H

Calvaire à Lagastet

Traduction au zonage : ETOILE 020_I

Chêne à Larroucat

Traduction au zonage : ETOILE 020_J

Chêne à Tounion

Traduction au zonage : ETOILE 020_K

Calvaire au bourg sud

Traduction au zonage : ETOILE 20_L

Jardin privé et allée au bourg

Traduction au zonage : SURFACE 020_M

Commune de BANOS

BANOS	Fiche n° 024_1	Lieu-dit : Marlere	Nom du propriétaire ou des propriétaires
Renseignement cadastraux		Type du bâti	BAILLON Antoine
Section C	Parcelle 110	Maison d'habitation	

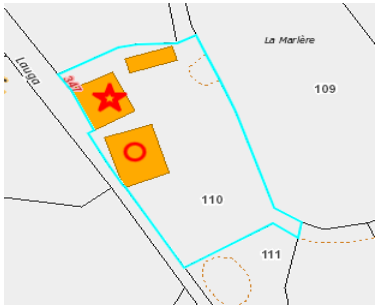

Analyse architecturale du bâti identifié

Volume/Gabarit	R+1					Symétrique		
Toiture	PANS	2	MATERIAU	Tuiles canal	EGOUT DE TOIT	Oui	ETAT	Bon
Murs/Façades	Pignons		Enduit				ETAT	Bon
Ouvertures	ENCADREMENT	Pierre de taille				MENUISERIES	Bois	
Ornementation	Chaînage d'angle, chevrons apparents		**Style/Typologie architectural(e)**			Chalossais		
Organisation	Alignement sur domaine public		**Abords / Végétaux**					
Commentaires	Point de vue							

Niveau d'équipements		**Contraintes environnementales**			
Electricité		Agriculture		Intérêt architectural de l'ensemble bâti	
AEP (mm)		NATURA 2000 / ZNIEFF		Requalification / mise en valeur au titre du L.151-19	
Défense incendie		Risque inondation		Changement de destination au titre du L.151-11 2°	
Assainissement		Périmètre de canalisation de transport de gaz (TEREGA)			
Voirie					

BANOS	Fiche n° 024_2	Lieu-dit : Marlere	Nom du propriétaire ou des propriétaires
Renseignement cadastraux		Type du bâti	BAILLON Antoine
Section C	Parcelle 110	Dépendance	

Analyse architecturale du bâti identifié

Volume/Gabarit	R+1					Symétrique		
Toiture	PANS	2	MATERIAU	Tuiles canal	EGOUT DE TOIT	Oui	ETAT	Moyen
Murs/Façades	Pignons		Enduit				ETAT	Bon
Ouvertures	ENCADREMENT	Pierre de taille				MENUISERIES	Bois	
Ornementation	Chaînage d'angle, chevrons apparents		**Style/Typologie architectural(e)**			Dépendance		
Organisation	Alignement sur domaine public		**Abords / Végétaux**					
Commentaires	Point de vue							

Niveau d'équipements		**Contraintes environnementales**			
Electricité		Agriculture		Intérêt architectural de l'ensemble bâti	
AEP (mm)		NATURA 2000 / ZNIEFF		Requalification / mise en valeur au titre du L.151-19	
Défense incendie		Risque inondation		Changement de destination au titre du L.151-11 2°	
Assainissement		Périmètre de canalisation de transport de gaz (TEREGA)			
Voirie					

BANOS	Fiche n° 024_3	Lieu-dit : Lauga	Nom du propriétaire ou des propriétaires
Renseignement cadastraux		Type du bâti	DEMEN
Section C	Parcelle 182	Maison d'habitation	

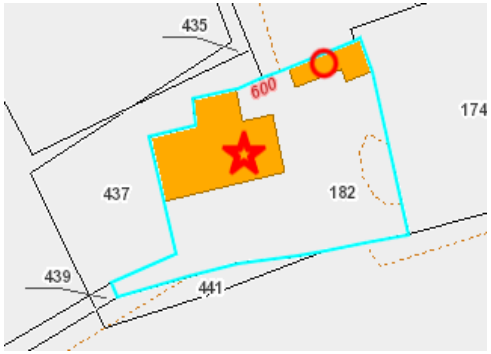

Analyse architecturale du bâti identifié

Volume/Gabarit	R+1					Asymétrique		
Toiture	PANS	4	MATERIAU	Tuiles méridionales	EGOUT DE TOIT	Oui	ETAT	Moyen
Murs/Façades	Gouttereaux		Enduit				ETAT	Mauvais
Ouvertures	ENCADREMENT	Pierre de taille, Bois				MENUISERIES	Bois	
Ornementation	Chaînage d'angle, perron, soubassement		**Style/Typologie architectural(e)**			Maison rurale		
Organisation	En retrait		**Abords / Végétaux**					
Commentaires								

Niveau d'équipements		**Contraintes environnementales**			
Electricité		Agriculture		Intérêt architectural de l'ensemble bâti	
AEP (mm)		NATURA 2000 / ZNIEFF		Requalification / mise en valeur au titre du L.151-19	
Défense incendie		Risque inondation		Changement de destination au titre du L.151-11 2°	
Assainissement		Périmètre de canalisation de transport de gaz (TEREGA)			
Voirie					

BANOS	Fiche n° 024_4	Lieu-dit : Lauga	Nom du propriétaire ou des propriétaires
Renseignement cadastraux		Type du bâti	DEMEN
Section C	Parcelle 182	Dépendance	

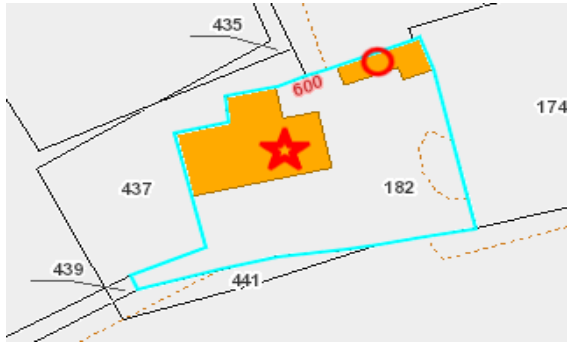

Analyse architecturale du bâti identifié

Volume/Gabarit	R					Asymétrique		
Toiture	PANS	2	MATERIAU	Tuiles canal	EGOUT DE TOIT	Non	ETAT	Moyen
Murs/Façades	Pignons		Enduit				ETAT	Moyen
Ouvertures	ENCADREMENT	Pierre de taille, Bois				MENUISERIES	Bois	
Ornementation	Chaînage d'angle, chevrons apparents		**Style/Typologie architectural(e)**			Dépendance		
Organisation	En retrait		**Abords / Végétaux**					
Commentaires								

Niveau d'équipements		**Contraintes environnementales**			
Electricité		Agriculture		Intérêt architectural de l'ensemble bâti	
AEP (mm)		NATURA 2000 / ZNIEFF		Requalification / mise en valeur au titre du L.151-19	
Défense incendie		Risque inondation		Changement de destination au titre du L.151-11 2°	
Assainissement		Périmètre de canalisation de transport de gaz (TEREGA)			
Voirie					

BANOS	Fiche n° 024_5	Lieu-dit : Pelle	Nom du propriétaire ou des propriétaires
Renseignement cadastraux		Type du bâti	MORAND Anne
Section C	Parcelle 443	Maison d'habitation	

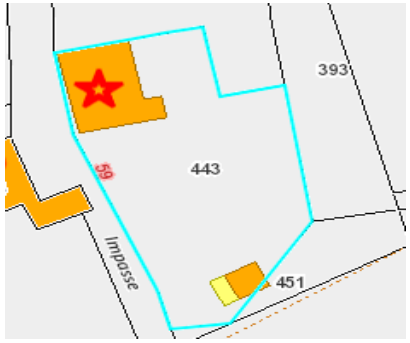

Analyse architecturale du bâti identifié

Volume/Gabarit	R+1					Symétrique		
Toiture	PANS	3	MATERIAU	Tuiles méridionales	EGOUT DE TOIT	Oui	ETAT	Bon
Murs/Façades	Pignons		Galets / pierres apparentes				ETAT	Bon
Ouvertures	ENCADREMENT	Brique / pierre de taille				MENUISERIES	Bois	
Ornementation	Chevrons apparents, chaînage d'angle		**Style/Typologie architectural(e)**			Chalossais		
Organisation	En retrait		**Abords / Végétaux**			Chêne		
Commentaires								

Niveau d'équipements		**Contraintes environnementales**			
Electricité		Agriculture		Intérêt architectural de l'ensemble bâti	
AEP (mm)		NATURA 2000 / ZNIEFF		Requalification / mise en valeur au titre du L.151-19	
Défense incendie		Risque inondation		Changement de destination au titre du L.151-11 2°	
Assainissement		Périmètre de canalisation de transport de gaz (TEREGA)			
Voirie					

BANOS	Fiche n° 024_7	Lieu-dit : Bousquet	Nom du propriétaire ou des propriétaires
Renseignement cadastraux		Type du bâti	LAFITTE, FORSANS
Section B	Parcelle 360	Maison d'habitation	

Analyse architecturale du bâti identifié

Volume/Gabarit	R+1					Symétrique		
Toiture	PANS	2	MATERIAU	Tuiles méridionales	EGOUT DE TOIT	Oui	ETAT	Moyen
Murs/Façades	Pignons		Enduit				ETAT	Moyen
Ouvertures	ENCADREMENT					MENUISERIES	Bois	
Ornementation	Chevrons apparents, contreforts		**Style/Typologie architectural(e)**			Maison rurale		
Organisation	En retrait		**Abords / Végétaux**					
Commentaires								

Niveau d'équipements		**Contraintes environnementales**			
Electricité		Agriculture		Intérêt architectural de l'ensemble bâti	
AEP (mm)		NATURA 2000 / ZNIEFF		Requalification / mise en valeur au titre du L.151-19	
Défense incendie		Risque inondation		Changement de destination au titre du L.151-11 2°	
Assainissement		Périmètre de canalisation de transport de gaz (TEREGA)			
Voirie					

BANOS	Fiche n° 024_8	Lieu-dit : Bousquet	Nom du propriétaire ou des propriétaires
Renseignement cadastraux		Type du bâti	LAFITTE, FORSANS
Section B	Parcelle 360	Dépendance	

Analyse architecturale du bâti identifié								
Volume/Gabarit	R+C					Symétrique		
Toiture	PANS	2	MATERIAU	Tuiles méridionales	EGOUT DE TOIT	Oui	ETAT	Moyen
Murs/Façades	Pignons		Enduit				ETAT	Moyen
Ouvertures	ENCADREMENT					MENUISERIES	Bois	
Ornementation			**Style/Typologie architectural(e)**			Dépendance		
Organisation	En retrait		**Abords / Végétaux**					
Commentaires								

Niveau d'équipements		Contraintes environnementales			
Electricité	■	Agriculture		Intérêt architectural de l'ensemble bâti	■
AEP (mm)	■	NATURA 2000 / ZNIEFF	■	Requalification / mise en valeur au titre du L.151-19	■
Défense incendie		Risque inondation	■	Changement de destination au titre du L.151-11 2°	■
Assainissement	■	Périmètre de canalisation de transport de gaz (TEREGA)	■		
Voirie	■				

BANOS	Fiche n° 024_9	Lieu-dit : Lagouardère	Nom du propriétaire ou des propriétaires
Renseignement cadastraux		Type du bâti	BORNE
Section B	Parcelle 441	Maison d'habitation	

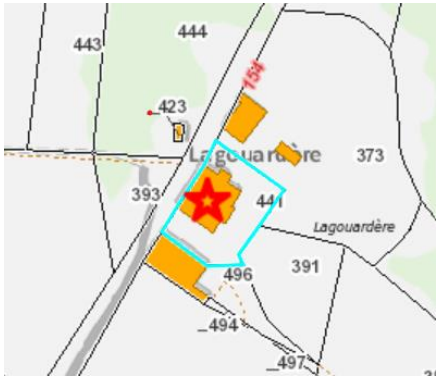

Analyse architecturale du bâti identifié

Volume/Gabarit	R+1					Symétrique		
Toiture	PANS	2	MATERIAU	Tuiles méridionales	EGOUT DE TOIT	Oui	ETAT	Bon
Murs/Façades	Pignons		Enduit				ETAT	Bon
Ouvertures	ENCADREMENT	Pierre de taille				MENUISERIES	Bois	
Ornementation	Consoles, chevrons apparents, perron		**Style/Typologie architectural(e)**			Chalossais		
Organisation	Alignement sur le domaine public		**Abords / Végétaux**					
Commentaires	Présence d'un point de vue, d'un four à pain, d'une marre et d'un chai							

Niveau d'équipements		**Contraintes environnementales**			
Electricité		Agriculture		Intérêt architectural de l'ensemble bâti	
AEP (mm)		NATURA 2000 / ZNIEFF		Requalification / mise en valeur au titre du L.151-19	
Défense incendie		Risque inondation		Changement de destination au titre du L.151-11 2°	
Assainissement		Périmètre de canalisation de transport de gaz (TEREGA)			
Voirie					

BANOS	Fiche n° 024_10	Lieu-dit : Michion	Nom du propriétaire ou des propriétaires
Renseignement cadastraux		Type du bâti	LAGROLET
Section C	Parcelle 69	Maison d'habitation	

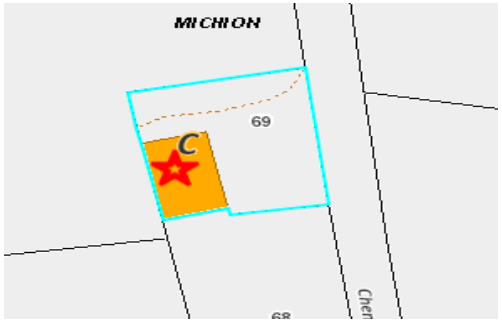

Analyse architecturale du bâti identifié

Volume/Gabarit	R					Symétrique		
Toiture	PANS	2	MATERIAU	Tuiles méridionales	EGOUT DE TOIT	Non	ETAT	Bon
Murs/Façades	Pignons		Enduit				ETAT	Mauvais
Ouvertures	ENCADREMENT					MENUISERIES	Bois	
Ornementation	Charpente apparente		**Style/Typologie architectural(e)**			Chalossais		
Organisation	En retrait		**Abords / Végétaux**					
Commentaires	Ruines							

Niveau d'équipements		**Contraintes environnementales**			
Electricité		Agriculture		Intérêt architectural de l'ensemble bâti	
AEP (mm)		NATURA 2000 / ZNIEFF		Requalification / mise en valeur au titre du L.151-19	
Défense incendie		Risque inondation		Changement de destination au titre du L.151-11 2°	
Assainissement		Périmètre de canalisation de transport de gaz (TEREGA)			
Voirie					

BANOS	Fiche n° 024_11	Lieu-dit : Darremont	Nom du propriétaire ou des propriétaires
Renseignement cadastraux		Type du bâti	CHARBONNIER
Section C	Parcelle 46	Maison d'habitation	

Analyse architecturale du bâti identifié								
Volume/Gabarit	R+1					Symétrique		
Toiture	PANS	4	MATERIAU		EGOUT DE TOIT		ETAT	
Murs/Façades	Gouttereaux		Enduit				ETAT	
Ouvertures	ENCADREMENT				MENUISERIES			
Ornementation			**Style/Typologie architectural(e)**					
Organisation	En retrait		**Abords / Végétaux**					
Commentaires								

Niveau d'équipements		Contraintes environnementales			
Electricité		Agriculture		Intérêt architectural de l'ensemble bâti	
AEP (mm)		NATURA 2000 / ZNIEFF		Requalification / mise en valeur au titre du L.151-19	
Défense incendie		Risque inondation		Changement de destination au titre du L.151-11 2°	
Assainissement		Périmètre de canalisation de transport de gaz (TEREGA)			
Voirie					

BANOS	Fiche n° 024_12	Lieu-dit : Darremont	Nom du propriétaire ou des propriétaires
Renseignement cadastraux		Type du bâti	BAUDRY
Section C	Parcelle 47	Maison d'habitation	

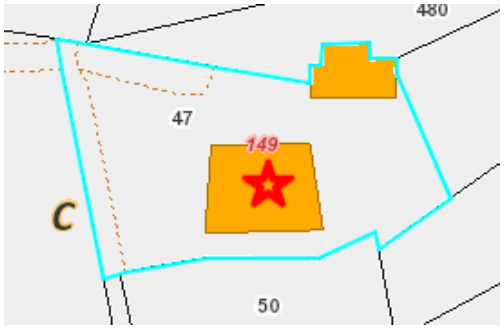

Analyse architecturale du bâti identifié

Volume/Gabarit								
Toiture	PANS	2	MATERIAU		EGOUT DE TOIT		ETAT	
Murs/Façades							ETAT	
Ouvertures	ENCADREMENT					MENUISERIES		
Ornementation				**Style/Typologie architectural(e)**				
Organisation				**Abords / Végétaux**				
Commentaires								

Niveau d'équipements		**Contraintes environnementales**			
Electricité		Agriculture		Intérêt architectural de l'ensemble bâti	
AEP (mm)		NATURA 2000 / ZNIEFF		Requalification / mise en valeur au titre du L.151-19	
Défense incendie		Risque inondation		Changement de destination au titre du L.151-11 2°	
Assainissement		Périmètre de canalisation de transport de gaz (TEREGA)			
Voirie					

BANOS	Fiche n° 024_13	Lieu-dit : Marchand	Nom du propriétaire ou des propriétaires
Renseignement cadastraux		Type du bâti	LAGROLET
Section C	Parcelle 73	Maison d'habitation	

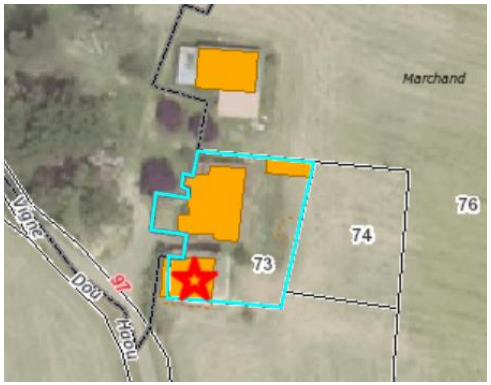

Analyse architecturale du bâti identifié

Volume/Gabarit	R+1+C					Symétrique		
Toiture	PANS	4	MATERIAU	Tuiles de Marseille	EGOUT DE TOIT	Oui	ETAT	Moyen
Murs/Façades	Gouttereaux		Enduit				ETAT	Moyen
Ouvertures	ENCADREMENT					MENUISERIES	Bois	
Ornementation	Génoise		**Style/Typologie architectural(e)**			Maison rurale		
Organisation	En retrait		**Abords / Végétaux**					
Commentaires								

Niveau d'équipements		**Contraintes environnementales**			
Electricité		Agriculture		Intérêt architectural de l'ensemble bâti	
AEP (mm)		NATURA 2000 / ZNIEFF		Requalification / mise en valeur au titre du L.151-19	
Défense incendie		Risque inondation		Changement de destination au titre du L.151-11 2°	
Assainissement		Périmètre de canalisation de transport de gaz (TEREGA)			
Voirie					

BANOS	Fiche n° 024_14	Lieu-dit : Marchand	Nom du propriétaire ou des propriétaires
Renseignement cadastraux		Type du bâti	LAGROLET
Section C	Parcelle 73	Dépendance	

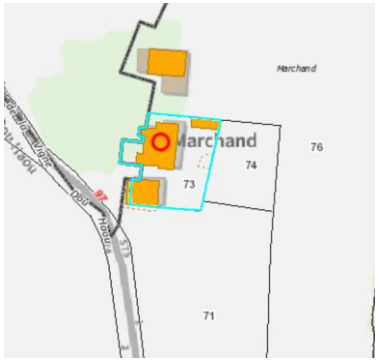

Analyse architecturale du bâti identifié

Volume/Gabarit	R+C					Asymétrique		
Toiture	PANS	2	MATERIAU	Tuiles canal	EGOUT DE TOIT	Oui	ETAT	Mauvais
Murs/Façades	Pignons		Enduit				ETAT	Mauvais
Ouvertures	ENCADREMENT	Bois			MENUISERIES	Bois		
Ornementation	Chevrons apparents, consoles		**Style/Typologie architectural(e)**		Dépendance			
Organisation	En retrait		**Abords / Végétaux**					
Commentaires								

Niveau d'équipements		**Contraintes environnementales**			
Electricité		Agriculture		Intérêt architectural de l'ensemble bâti	
AEP (mm)		NATURA 2000 / ZNIEFF		Requalification / mise en valeur au titre du L.151-19	
Défense incendie		Risque inondation		Changement de destination au titre du L.151-11 2°	
Assainissement		Périmètre de canalisation de transport de gaz (TEREGA)			
Voirie					

BANOS	Fiche n° 024_15	Lieu-dit : Jouanicon	Nom du propriétaire ou des propriétaires
Renseignement cadastraux		Type du bâti	LAPORTE
Section D	Parcelle 174	Maison d'habitation	

Analyse architecturale du bâti identifié

Volume/Gabarit	R+1					Symétrique		
Toiture	PANS	2	MATERIAU	Tuiles canal	EGOUT DE TOIT	Oui	ETAT	Bon
Murs/Façades	Pignons		Enduit				ETAT	Bon
Ouvertures	ENCADREMENT	Pierre de taille			MENUISERIES	Bois		
Ornementation	Chaînage d'angle, chevrons apparents, consoles		**Style/Typologie architectural(e)**		Chalossais			
Organisation	En retrait		**Abords / Végétaux**					
Commentaires								

Niveau d'équipements		**Contraintes environnementales**			
Electricité		Agriculture		Intérêt architectural de l'ensemble bâti	
AEP (mm)		NATURA 2000 / ZNIEFF		Requalification / mise en valeur au titre du L.151-19	
Défense incendie		Risque inondation		Changement de destination au titre du L.151-11 2°	
Assainissement		Périmètre de canalisation de transport de gaz (TEREGA)			
Voirie					

BANOS	Fiche n° 024_16	Lieu-dit : Jouanicon	Nom du propriétaire ou des propriétaires
Renseignement cadastraux		Type du bâti	LAPORTE
Section D	Parcelle 174	Dépendance	

Analyse architecturale du bâti identifié								
Volume/Gabarit	R					Symétrique		
Toiture	PANS	2	MATERIAU	Tuiles de Marseille	EGOUT DE TOIT	Non	ETAT	Bon
Murs/Façades	Pignons		Enduit, pierres apparentes				ETAT	Moyen
Ouvertures	ENCADREMENT					MENUISERIES		
Ornementation	Charpente apparente		**Style/Typologie architectural(e)**			Dépendance		
Organisation	En retrait		**Abords / Végétaux**					
Commentaires								

Niveau d'équipements		Contraintes environnementales			
Electricité		Agriculture		Intérêt architectural de l'ensemble bâti	
AEP (mm)		NATURA 2000 / ZNIEFF		Requalification / mise en valeur au titre du L.151-19	
Défense incendie		Risque inondation		Changement de destination au titre du L.151-11 2°	
Assainissement		Périmètre de canalisation de transport de gaz (TEREGA)			
Voirie					

BANOS	Fiche n° 024_17	Lieu-dit : Jouanicon	Nom du propriétaire ou des propriétaires
Renseignement cadastraux		Type du bâti	VENGARTNER Patrice
Section D	Parcelle 170	Dépendance	

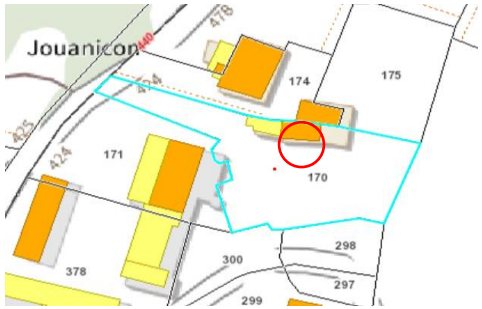

Analyse architecturale du bâti identifié								
Volume/Gabarit	R+C					Symétrique		
Toiture	PANS	4	MATERIAU	Tuiles méridionales	EGOUT DE TOIT	Non	ETAT	Bon
Murs/Façades	Gouttereaux		Enduit				ETAT	Moyen
Ouvertures	ENCADREMENT					MENUISERIES		
Ornementation	Chaînage d'angle		**Style/Typologie architectural(e)**			Dépendance		
Organisation	En retrait		**Abords / Végétaux**					
Commentaires								

Niveau d'équipements		Contraintes environnementales			
Electricité		Agriculture		Intérêt architectural de l'ensemble bâti	
AEP (mm)		NATURA 2000 / ZNIEFF		Requalification / mise en valeur au titre du L.151-19	
Défense incendie		Risque inondation		Changement de destination au titre du L.151-11 2°	
Assainissement		Périmètre de canalisation de transport de gaz (TEREGA)			
Voirie					

BANOS	Fiche n° 024_18	Lieu-dit : Herran	Nom du propriétaire ou des propriétaires
Renseignement cadastraux		Type du bâti	LAPORTE
Section C	Parcelle 7	Maison d'habitation	

Analyse architecturale du bâti identifié								
Volume/Gabarit	R+1					Asymétrique		
Toiture	PANS	2	MATERIAU	Tuiles méridionales	EGOUT DE TOIT	Oui	ETAT	Bon
Murs/Façades	Pignons		Enduit				ETAT	Moyen
Ouvertures	ENCADREMENT	Brique				MENUISERIES	Bois	
Ornementation	Demi-lunes, chaînage d'angle		**Style/Typologie architectural(e)**			Chalossais		
Organisation	En retrait		**Abords / Végétaux**					
Commentaires								

Niveau d'équipements		Contraintes environnementales			
Electricité		Agriculture		Intérêt architectural de l'ensemble bâti	
AEP (mm)		NATURA 2000 / ZNIEFF		Requalification / mise en valeur au titre du L.151-19	
Défense incendie		Risque inondation		Changement de destination au titre du L.151-11 2°	
Assainissement		Périmètre de canalisation de transport de gaz (TEREGA)			
Voirie					

BANOS	Fiche n° 024_19	Lieu-dit : Herran	Nom du propriétaire ou des propriétaires
Renseignement cadastraux		Type du bâti	LAPORTE
Section C	Parcelle 7	Dépendance	

Analyse architecturale du bâti identifié

Volume/Gabarit	R					Asymétrique		
Toiture	PANS	5	MATERIAU	Tuiles canal	EGOUT DE TOIT	Non	ETAT	Moyen
Murs/Façades	Gouttereaux		Enduit, parpaings				ETAT	Moyen
Ouvertures	ENCADREMENT					MENUISERIES	Bois	
Ornementation	Contreforts		**Style/Typologie architectural(e)**			Dépendance		
Organisation	En retrait		**Abords / Végétaux**					
Commentaires								

Niveau d'équipements		**Contraintes environnementales**			
Electricité		Agriculture		Intérêt architectural de l'ensemble bâti	
AEP (mm)		NATURA 2000 / ZNIEFF		Requalification / mise en valeur au titre du L.151-19	
Défense incendie		Risque inondation		Changement de destination au titre du L.151-11 2°	
Assainissement		Périmètre de canalisation de transport de gaz (TEREGA)			
Voirie					

BANOS	Fiche n° 024_20	Lieu-dit : Gachi	Nom du propriétaire ou des propriétaires
Renseignement cadastraux		Type du bâti	CHARBONNIER
Section C	Parcelle 309	Maison d'habitation	

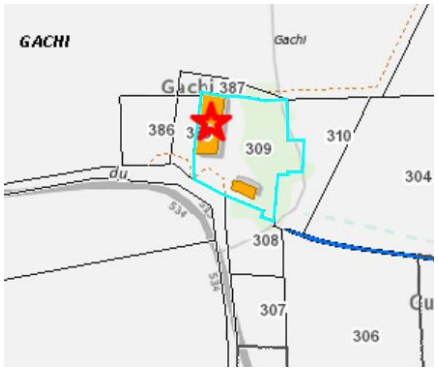

Analyse architecturale du bâti identifié								
Volume/Gabarit	R+1					Symétrique		
Toiture	PANS	4	MATERIAU	Tuiles canal	EGOUT DE TOIT	Oui	ETAT	Bon
Murs/Façades	Gouttereaux		Enduit				ETAT	Bon
Ouvertures	ENCADREMENT	Pierre de taille, Bois				MENUISERIES	Bois	
Ornementation	Chaînage d'angle, chevrons apparents		**Style/Typologie architectural(e)**			Maison rurale		
Organisation	En retrait		**Abords / Végétaux**					
Commentaires								

Niveau d'équipements		Contraintes environnementales			
Electricité		Agriculture		Intérêt architectural de l'ensemble bâti	
AEP (mm)		NATURA 2000 / ZNIEFF		Requalification / mise en valeur au titre du L.151-19	
Défense incendie		Risque inondation		Changement de destination au titre du L.151-11 2°	
Assainissement		Périmètre de canalisation de transport de gaz (TEREGA)			
Voirie					

BANOS	Fiche n° 024_21	Lieu-dit : Gachi	Nom du propriétaire ou des propriétaires
Renseignement cadastraux		Type du bâti	CHARBONNIER
Section C	Parcelle 309	Dépendance	

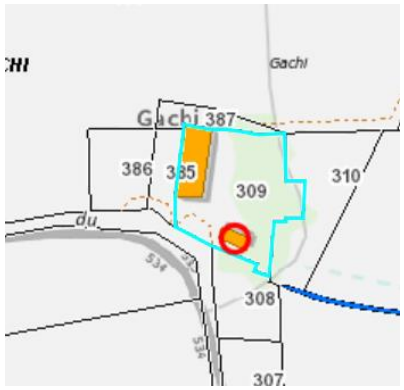

Analyse architecturale du bâti identifié								
Volume/Gabarit	R					Symétrique		
Toiture	PANS	4	MATERIAU	Tuiles canal	EGOUT DE TOIT	Oui	ETAT	Bon
Murs/Façades	Gouttereaux		Enduit				ETAT	Bon
Ouvertures	ENCADREMENT	Pierre de taille				MENUISERIES		
Ornementation	Chaînage d'angle		**Style/Typologie architectural(e)**			Dépendance		
Organisation	En retrait		**Abords / Végétaux**					
Commentaires								

Niveau d'équipements		Contraintes environnementales			
Electricité		Agriculture		Intérêt architectural de l'ensemble bâti	
AEP (mm)		NATURA 2000 / ZNIEFF		Requalification / mise en valeur au titre du L.151-19	
Défense incendie		Risque inondation		Changement de destination au titre du L.151-11 2°	
Assainissement		Périmètre de canalisation de transport de gaz (TEREGA)			
Voirie					

BANOS	Fiche n° 024_22	Lieu-dit : Guimont	Nom du propriétaire ou des propriétaires
Renseignement cadastraux		Type du bâti	LAFITTE, DUBROCA
Section C	Parcelle 297	Maison d'habitation	

Analyse architecturale du bâti identifié								
Volume/Gabarit	R+1					Symétrique		
Toiture	PANS	2	MATERIAU	Tuiles méridionales	EGOUT DE TOIT	Oui	ETAT	Bon
Murs/Façades	Pignons		Enduit				ETAT	Bon
Ouvertures	ENCADREMENT	Brique, pierre de taille				MENUISERIES	Bois	
Ornementation	Chaînage d'angle, chevrons apparents, toit en demi-croupe		**Style/Typologie architectural(e)**			Maison rurale		
Organisation	Alignement sur le domaine public		**Abords / Végétaux**					
Commentaires								

Niveau d'équipements		Contraintes environnementales			
Electricité		Agriculture		Intérêt architectural de l'ensemble bâti	
AEP (mm)		NATURA 2000 / ZNIEFF		Requalification / mise en valeur au titre du L.151-19	
Défense incendie		Risque inondation		Changement de destination au titre du L.151-11 2°	
Assainissement		Périmètre de canalisation de transport de gaz (TEREGA)			
Voirie					

BANOS	Fiche n° 024_23	Lieu-dit : Guimont	Nom du propriétaire ou des propriétaires
Renseignement cadastraux		Type du bâti	LAFITTE, DUBROCA
Section C	Parcelle 297	Dépendance	

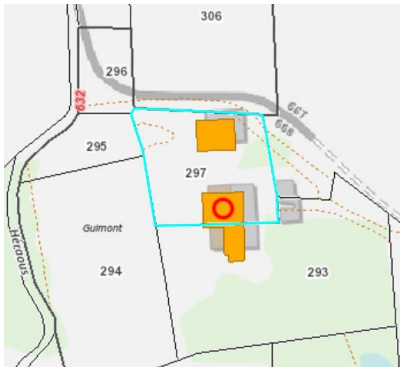

Analyse architecturale du bâti identifié								
Volume/Gabarit	R+1					Asymétrique		
Toiture	PANS	2	MATERIAU	Tuiles de Marseille	EGOUT DE TOIT	Non	ETAT	Moyen
Murs/Façades	Pignons		Enduit				ETAT	Moyen
Ouvertures	ENCADREMENT					MENUISERIES	Bois	
Ornementation	Chevrons apparents		**Style/Typologie architectural(e)**			Dépendance		
Organisation	En retrait		**Abords / Végétaux**			Plantes grimpantes		
Commentaires								

Niveau d'équipements		Contraintes environnementales			
Electricité	■	Agriculture		Intérêt architectural de l'ensemble bâti	■
AEP (mm)	■	NATURA 2000 / ZNIEFF	■	Requalification / mise en valeur au titre du L.151-19	■
Défense incendie		Risque inondation	■	Changement de destination au titre du L.151-11 2°	■
Assainissement		Périmètre de canalisation de transport de gaz (TEREGA)	■		
Voirie	■				

BANOS	Fiche n° 024_24	Lieu-dit : Héraous	Nom du propriétaire ou des propriétaires
Renseignement cadastraux		Type du bâti	NAVARRE, COMTE
Section C	Parcelle 279	Maison d'habitation	

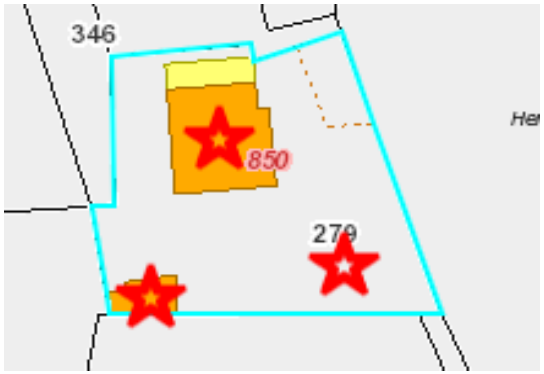

Analyse architecturale du bâti identifié

Volume/Gabarit	R+1					Asymétrique		
Toiture	PANS	2	MATERIAU	Tuiles méridionales	EGOUT DE TOIT	Oui	ETAT	Bon
Murs/Façades	Pignons		Enduit				ETAT	Bon
Ouvertures	ENCADREMENT					MENUISERIES	Bois	
Ornementation	Chevrons apparents		**Style/Typologie architectural(e)**			Maison rurale		
Organisation	En retrait		**Abords / Végétaux**			Chêne		
Commentaires	Four à pain à proximité							

Niveau d'équipements		**Contraintes environnementales**			
Electricité		Agriculture		Intérêt architectural de l'ensemble bâti	
AEP (mm)		NATURA 2000 / ZNIEFF		Requalification / mise en valeur au titre du L.151-19	
Défense incendie		Risque inondation		Changement de destination au titre du L.151-11 2°	
Assainissement		Périmètre de canalisation de transport de gaz (TEREGA)			
Voirie					

BANOS	Fiche n° 024_25	Lieu-dit : Darremont	Nom du propriétaire ou des propriétaires
Renseignement cadastraux		Type du bâti	CHARBONNIER
Section C	Parcelle 46	Dépendance	

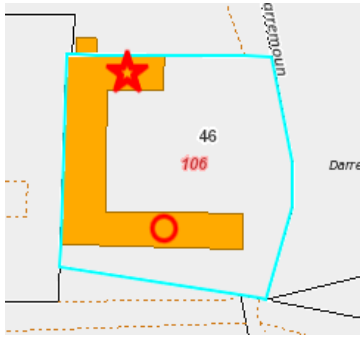

Analyse architecturale du bâti identifié								
Volume/Gabarit								
Toiture	PANS		MATERIAU		EGOUT DE TOIT		ETAT	
Murs/Façades							ETAT	
Ouvertures	ENCADREMENT					MENUISERIES		
Ornementation				**Style/Typologie architectural(e)**				
Organisation				**Abords / Végétaux**				
Commentaires								

Niveau d'équipements		Contraintes environnementales			
Electricité		Agriculture		Intérêt architectural de l'ensemble bâti	
AEP (mm)		NATURA 2000 / ZNIEFF		Requalification / mise en valeur au titre du L.151-19	
Défense incendie		Risque inondation		Changement de destination au titre du L.151-11 2°	
Assainissement		Périmètre de canalisation de transport de gaz (TEREGA)			
Voirie					

BANOS	Fiche n° 024_26	Lieu-dit : Yoyes	Nom du propriétaire ou des propriétaires
Renseignement cadastraux		Type du bâti	DESSIS, TAUZIN
Section D	Parcelle 18	Maison d'habitation	

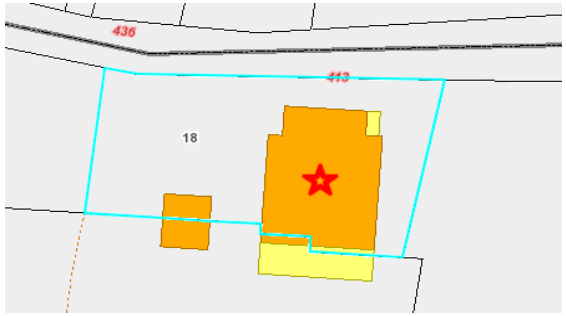

Analyse architecturale du bâti identifié								
Volume/Gabarit	R+1					Symétrique		
Toiture	PANS	2	MATERIAU	Tuiles de Marseille	EGOUT DE TOIT	Oui	ETAT	Bon
Murs/Façades	Pignons		Enduit				ETAT	Mauvais
Ouvertures	ENCADREMENT					MENUISERIES	Bois	
Ornementation	Chevrons apparents, consoles, bandeau d'étage		**Style/Typologie architectural(e)**			Chalossais		
Organisation	En retrait		**Abords / Végétaux**					
Commentaires								

Niveau d'équipements		Contraintes environnementales			
Electricité		Agriculture		Intérêt architectural de l'ensemble bâti	
AEP (mm)		NATURA 2000 / ZNIEFF		Requalification / mise en valeur au titre du L.151-19	
Défense incendie		Risque inondation		Changement de destination au titre du L.151-11 2°	
Assainissement		Périmètre de canalisation de transport de gaz (TEREGA)			
Voirie					

BANOS	Fiche n° 024_27	Lieu-dit : Lamaignère	Nom du propriétaire ou des propriétaires
Renseignement cadastraux		Type du bâti	LABEYRIE, MAZE
Section D	Parcelle 107	Maison d'habitation	

Analyse architecturale du bâti identifié								
Volume/Gabarit	R+1					Symétrique		
Toiture	PANS	2	MATERIAU	Tuiles de Marseille	EGOUT DE TOIT	Oui	ETAT	Bon
Murs/Façades	Pignons		Galets / pierres apparentes				ETAT	Bon
Ouvertures	ENCADREMENT	Pierre de taille				MENUISERIES	PVC	
Ornementation	Demi-lunes, chaînage d'angle, chevrons apparents		**Style/Typologie architectural(e)**			Chalossais		
Organisation	En retrait		**Abords / Végétaux**					
Commentaires								

Niveau d'équipements		Contraintes environnementales			
Electricité		Agriculture		Intérêt architectural de l'ensemble bâti	
AEP (mm)		NATURA 2000 / ZNIEFF		Requalification / mise en valeur au titre du L.151-19	
Défense incendie		Risque inondation		Changement de destination au titre du L.151-11 2°	
Assainissement		Périmètre de canalisation de transport de gaz (TEREGA)			
Voirie					

BANOS	Fiche n° 024_28	Lieu-dit : Péhosse	Nom du propriétaire ou des propriétaires
Renseignement cadastraux		Type du bâti	LABAT, CAZAUBON
Section D	Parcelle 78	Maison d'habitation	

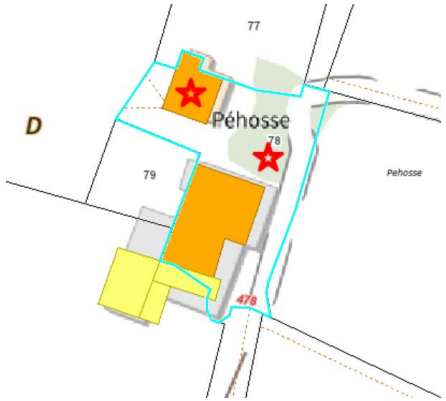

Analyse architecturale du bâti identifié								
Volume/Gabarit	R+1					Symétrique		
Toiture	PANS	2	MATERIAU	Tuiles méridionales	EGOUT DE TOIT	Oui	ETAT	Bon
Murs/Façades	Pignons		Enduit				ETAT	Bon
Ouvertures	ENCADREMENT					MENUISERIES	Bois	
Ornementation	Chevrons apparents		**Style/Typologie architectural(e)**			Chalossais		
Organisation	En retrait		**Abords / Végétaux**			Chêne		
Commentaires								

Niveau d'équipements		Contraintes environnementales			
Electricité		Agriculture		Intérêt architectural de l'ensemble bâti	
AEP (mm)		NATURA 2000 / ZNIEFF		Requalification / mise en valeur au titre du L.151-19	
Défense incendie		Risque inondation		Changement de destination au titre du L.151-11 2°	
Assainissement		Périmètre de canalisation de transport de gaz (TEREGA)			
Voirie					

BANOS	Fiche n° 024_29	Lieu-dit : Péhosse	Nom du propriétaire ou des propriétaires
Renseignement cadastraux		Type du bâti	LABAT, CAZAUBON
Section D	Parcelle 78	Dépendance	

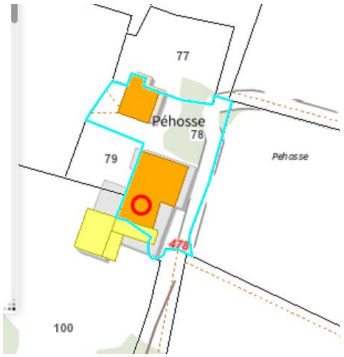

Analyse architecturale du bâti identifié

Volume/Gabarit	R					Symétrique		
Toiture	PANS	3	MATERIAU	Tôle	EGOUT DE TOIT	Oui	ETAT	Bon
Murs/Façades	Pignons		Galets / pierres apparentes				ETAT	Bon
Ouvertures	ENCADREMENT	Pierre de taille, Bois				MENUISERIES	Bois	
Ornementation	Chaînage d'angle, porte charretière		**Style/Typologie architectural(e)**			Dépendance		
Organisation	En retrait		**Abords / Végétaux**			Chêne		
Commentaires								

Niveau d'équipements		**Contraintes environnementales**			
Electricité		Agriculture		Intérêt architectural de l'ensemble bâti	
AEP (mm)		NATURA 2000 / ZNIEFF		Requalification / mise en valeur au titre du L.151-19	
Défense incendie		Risque inondation		Changement de destination au titre du L.151-11 2°	
Assainissement		Périmètre de canalisation de transport de gaz (TEREGA)			
Voirie					

BANOS	Fiche n° 024_30	Lieu-dit : Lamaignère	Nom du propriétaire ou des propriétaires
Renseignement cadastraux		Type du bâti	MOULON, NAVARRE
Section B	Parcelle 563	Maison d'habitation	

Analyse architecturale du bâti identifié

Volume/Gabarit	R+1					Symétrique		
Toiture	PANS	2	MATERIAU	Tuiles méridionales	EGOUT DE TOIT	Oui	ETAT	Bon
Murs/Façades	Pignons		Enduit				ETAT	Bon
Ouvertures	ENCADREMENT	Pierre moulurée				MENUISERIES	Pvc	
Ornementation	Demi-lunes, chevrons apparents		**Style/Typologie architectural(e)**			Chalossais		
Organisation	En retrait		**Abords / Végétaux**					
Commentaires								

Niveau d'équipements		**Contraintes environnementales**			
Electricité		Agriculture		Intérêt architectural de l'ensemble bâti	
AEP (mm)		NATURA 2000 / ZNIEFF		Requalification / mise en valeur au titre du L.151-19	
Défense incendie		Risque inondation		Changement de destination au titre du L.151-11 2°	
Assainissement		Périmètre de canalisation de transport de gaz (TEREGA)			
Voirie					

BANOS	Fiche n° 024_31	Lieu-dit : Peyroutas	Nom du propriétaire ou des propriétaires
Renseignement cadastraux		Type du bâti	BARROUILHET
Section B	Parcelle 196	Dépendance	

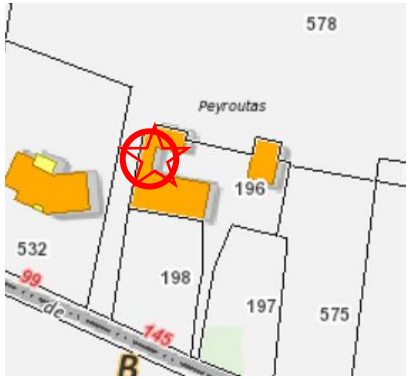

Analyse architecturale du bâti identifié

Volume/Gabarit	R+c					Symétrique		
Toiture	PANS	3	MATERIAU	Tuiles canal	EGOUT DE TOIT	Oui	ETAT	Moyen
Murs/Façades	Gouttereaux		Enduit				ETAT	Moyen
Ouvertures	ENCADREMENT	Pierre de taille, Bois				MENUISERIES	Bois	
Ornementation	Portes charretières		**Style/Typologie architectural(e)**			Dépendance		
Organisation	En retrait		**Abords / Végétaux**					
Commentaires								

Niveau d'équipements		**Contraintes environnementales**			
Electricité		Agriculture		Intérêt architectural de l'ensemble bâti	
AEP (mm)		NATURA 2000 / ZNIEFF		Requalification / mise en valeur au titre du L.151-19	
Défense incendie		Risque inondation		Changement de destination au titre du L.151-11 2°	
Assainissement		Périmètre de canalisation de transport de gaz (TEREGA)			
Voirie					

BANOS	Fiche n° 024_32	Lieu-dit : Guillot	Nom du propriétaire ou des propriétaires
Renseignement cadastraux		Type du bâti	BRETHES
Section B	Parcelle 141	Maison d'habitation	

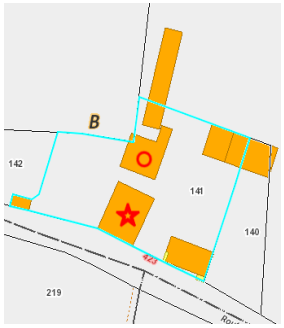

Analyse architecturale du bâti identifié

Volume/Gabarit	R+1					Symétrique		
Toiture	PANS	2	MATERIAU	Tuiles méridionales	EGOUT DE TOIT	Oui	ETAT	Bon
Murs/Façades	Pignons		Enduit				ETAT	Bon
Ouvertures	ENCADREMENT	Pierre de taille				MENUISERIES	Bois	
Ornementation	Chaînage d'angle, chevrons apparents, oeils de bœuf, soubassement		**Style/Typologie architectural(e)**			Chalossais		
Organisation	Alignement sur domaine public		**Abords / Végétaux**					
Commentaires								

Niveau d'équipements		**Contraintes environnementales**			
Electricité		Agriculture		Intérêt architectural de l'ensemble bâti	
AEP (mm)		NATURA 2000 / ZNIEFF		Requalification / mise en valeur au titre du L.151-19	
Défense incendie		Risque inondation		Changement de destination au titre du L.151-11 2°	
Assainissement		Périmètre de canalisation de transport de gaz (TEREGA)			
Voirie					

BANOS	Fiche n° 024_33	Lieu-dit : Guillot	Nom du propriétaire ou des propriétaires
Renseignement cadastraux		Type du bâti	BRETHES
Section B	Parcelle 141	Dépendance	

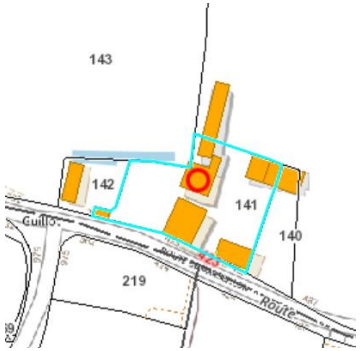

Analyse architecturale du bâti identifié

Volume/Gabarit	R+1					Symétrique		
Toiture	PANS	4	MATERIAU	Tuiles méridionales	EGOUT DE TOIT	Oui	ETAT	Bon
Murs/Façades	Gouttereaux		Enduit				ETAT	Bon
Ouvertures	ENCADREMENT	Brique, Bois, pierre de taille				MENUISERIES	Bois	
Ornementation	Chaînage d'angle, demi-lunes		**Style/Typologie architectural(e)**			Dépendance		
Organisation	En retrait		**Abords / Végétaux**					
Commentaires								

Niveau d'équipements		**Contraintes environnementales**			
Electricité		Agriculture		Intérêt architectural de l'ensemble bâti	
AEP (mm)		NATURA 2000 / ZNIEFF		Requalification / mise en valeur au titre du L.151-19	
Défense incendie		Risque inondation		Changement de destination au titre du L.151-11 2°	
Assainissement		Périmètre de canalisation de transport de gaz (TEREGA)			
Voirie					

BANOS	Fiche n° 024_34	Lieu-dit : Poly	Nom du propriétaire ou des propriétaires
Renseignement cadastraux		Type du bâti	DUCASSSE, TAUZIN
Section B	Parcelle 426	Dépendance	

Analyse architecturale du bâti identifié								
Volume/Gabarit	R+1					Symétrique		
Toiture	PANS	2	MATERIAU	Tuiles méridionales	EGOUT DE TOIT	Oui	ETAT	Bon
Murs/Façades	Pignons		Enduit				ETAT	Moyen
Ouvertures	ENCADREMENT	Pierre de taille, brique			MENUISERIES	Bois		
Ornementation	Chaînage d'angle, porte charretière		**Style/Typologie architectural(e)**		Dépendance			
Organisation	En retrait		**Abords / Végétaux**					
Commentaires								

Niveau d'équipements		Contraintes environnementales			
Electricité		Agriculture		Intérêt architectural de l'ensemble bâti	
AEP (mm)		NATURA 2000 / ZNIEFF		Requalification / mise en valeur au titre du L.151-19	
Défense incendie		Risque inondation		Changement de destination au titre du L.151-11 2°	
Assainissement		Périmètre de canalisation de transport de gaz (TEREGA)			
Voirie					

BANOS	Fiche n° 024_35	Lieu-dit : Péré	Nom du propriétaire ou des propriétaires
Renseignement cadastraux		Type du bâti	DULOU, MAUMAS
Section B	Parcelle 136	Maison d'habitation	

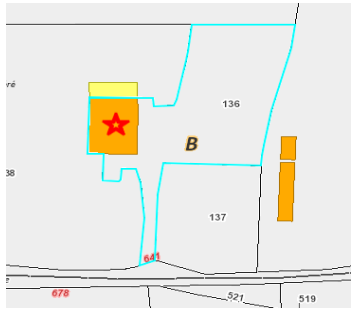

Analyse architecturale du bâti identifié								
Volume/Gabarit	R+C					Symétrique		
Toiture	PANS	2	MATERIAU	Tuiles méridionales	EGOUT DE TOIT	Oui	ETAT	Bon
Murs/Façades	Pignons		Enduit				ETAT	Bon
Ouvertures	ENCADREMENT	Pierre de taille				MENUISERIES	Bois	
Ornementation	Chevrons apparents, fenêtre à meneaux		**Style/Typologie architectural(e)**			Chalossais		
Organisation	En retrait		**Abords / Végétaux**					
Commentaires								

Niveau d'équipements		Contraintes environnementales			
Electricité		Agriculture		Intérêt architectural de l'ensemble bâti	
AEP (mm)		NATURA 2000 / ZNIEFF		Requalification / mise en valeur au titre du L.151-19	
Défense incendie		Risque inondation		Changement de destination au titre du L.151-11 2°	
Assainissement		Périmètre de canalisation de transport de gaz (TEREGA)			
Voirie					

BANOS	Fiche n° 024_36	Lieu-dit : Pourtaou	Nom du propriétaire ou des propriétaires
Renseignement cadastraux		Type du bâti	TASTET
Section B	Parcelle 90	Maison d'habitation	

Analyse architecturale du bâti identifié

Volume/Gabarit	R+1					Symétrique		
Toiture	PANS	2	MATERIAU	Tuiles de Marseille	EGOUT DE TOIT	Oui	ETAT	Moyen
Murs/Façades	Pignons		Enduit				ETAT	Moyen
Ouvertures	ENCADREMENT					MENUISERIES	Bois	
Ornementation	Chevrons apparents		**Style/Typologie architectural(e)**			Chalossais		
Organisation	En retrait		**Abords / Végétaux**					
Commentaires								

Niveau d'équipements		**Contraintes environnementales**			
Electricité		Agriculture		Intérêt architectural de l'ensemble bâti	
AEP (mm)		NATURA 2000 / ZNIEFF		Requalification / mise en valeur au titre du L.151-19	
Défense incendie		Risque inondation		Changement de destination au titre du L.151-11 2°	
Assainissement		Périmètre de canalisation de transport de gaz (TEREGA)			
Voirie					

BANOS	Fiche n° 024_37	Lieu-dit : Larrivière	Nom du propriétaire ou des propriétaires
Renseignement cadastraux		Type du bâti	CROUTZ
Section B	Parcelle 167	Dépendance	

Analyse architecturale du bâti identifié

Volume/Gabarit	R+C					Symétrique		
Toiture	PANS	2	MATERIAU	Tôle	EGOUT DE TOIT	Oui	ETAT	Moyen
Murs/Façades	Pignons		Enduit, parpaing				ETAT	Mauvais
Ouvertures	ENCADREMENT	Pierre de taille, Bois				MENUISERIES	Bois	
Ornementation	Chaînage d'angle, chevrons apparents		**Style/Typologie architectural(e)**			Dépendance		
Organisation	Alignement sur domaine public		**Abords / Végétaux**					
Commentaires								

Niveau d'équipements		**Contraintes environnementales**			
Electricité		Agriculture		Intérêt architectural de l'ensemble bâti	
AEP (mm)		NATURA 2000 / ZNIEFF		Requalification / mise en valeur au titre du L.151-19	
Défense incendie		Risque inondation		Changement de destination au titre du L.151-11 2°	
Assainissement		Périmètre de canalisation de transport de gaz (TEREGA)			
Voirie					

BANOS	Fiche n° 024_38	Lieu-dit : Maouhourat	Nom du propriétaire ou des propriétaires
Renseignement cadastraux		Type du bâti	LALANNE
Section B	Parcelle 456	Maison d'habitation	

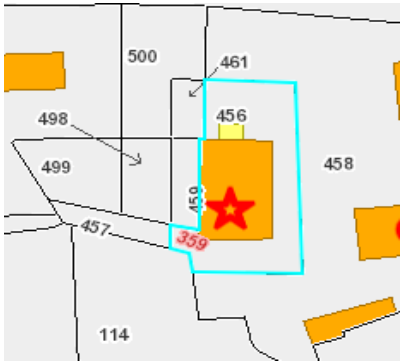

Analyse architecturale du bâti identifié

Volume/Gabarit	R+1					Symétrique		
Toiture	PANS	4	MATERIAU	Tuiles méridionales	EGOUT DE TOIT	Oui	ETAT	Bon
Murs/Façades	Gouttereaux		Enduit				ETAT	Bon
Ouvertures	ENCADREMENT	Pierre de taille				MENUISERIES	Bois	
Ornementation	Chaînage d'angle, génoise, auvent		**Style/Typologie architectural(e)**			Maison rurale		
Organisation	En retrait		**Abords / Végétaux**					
Commentaires								

Niveau d'équipements		**Contraintes environnementales**			
Electricité		Agriculture		Intérêt architectural de l'ensemble bâti	
AEP (mm)		NATURA 2000 / ZNIEFF		Requalification / mise en valeur au titre du L.151-19	
Défense incendie		Risque inondation		Changement de destination au titre du L.151-11 2°	
Assainissement		Périmètre de canalisation de transport de gaz (TEREGA)			
Voirie					

BANOS	Fiche n° 024_39	Lieu-dit : Maouhourat	Nom du propriétaire ou des propriétaires
Renseignement cadastraux		Type du bâti	LALANNE
Section B	Parcelle 458	Dépendance	

Analyse architecturale du bâti identifié

Volume/Gabarit	R+C					Symétrique		
Toiture	PANS	2	MATERIAU	Tuiles canal	EGOUT DE TOIT	Non	ETAT	Moyen
Murs/Façades	Pignons		Enduit, parpaings, pierres apparentes				ETAT	Moyen
Ouvertures	ENCADREMENT					MENUISERIES	Bois	
Ornementation	Demi-lunes, chevrons apparents, tirants		**Style/Typologie architectural(e)**			Dépendance		
Organisation	En retrait		**Abords / Végétaux**					
Commentaires								

Niveau d'équipements		**Contraintes environnementales**			
Electricité		Agriculture		Intérêt architectural de l'ensemble bâti	
AEP (mm)		NATURA 2000 / ZNIEFF		Requalification / mise en valeur au titre du L.151-19	
Défense incendie		Risque inondation		Changement de destination au titre du L.151-11 2°	
Assainissement		Périmètre de canalisation de transport de gaz (TEREGA)			
Voirie					

BANOS	Fiche n° 024_40	Lieu-dit : Moulin de Banos	Nom du propriétaire ou des propriétaires
Renseignement cadastraux		Type du bâti	LAILHEUGUE
Section A	Parcelle 63	Maison d'habitation	

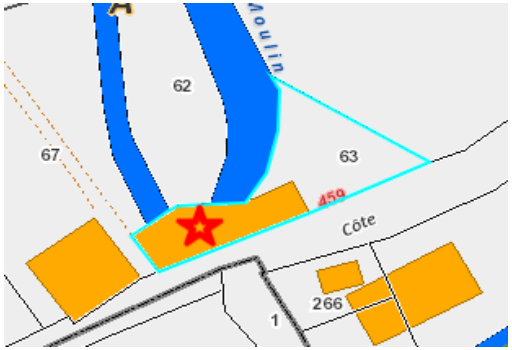

Analyse architecturale du bâti identifié								
Volume/Gabarit	R+1					Symétrique		
Toiture	PANS	5	MATERIAU	Tuiles méridionales	EGOUT DE TOIT	Oui	ETAT	Bon
Murs/Façades	Pignons		Enduit				ETAT	Bon
Ouvertures	ENCADREMENT					MENUISERIES	Bois	
Ornementation	Génoise, chaînage d'angle		**Style/Typologie architectural(e)**			Bâtiment de production / industriel		
Organisation	Alignement sur domaine public		**Abords / Végétaux**					
Commentaires	Ancien moulin							

Niveau d'équipements		Contraintes environnementales			
Electricité		Agriculture		Intérêt architectural de l'ensemble bâti	
AEP (mm)		NATURA 2000 / ZNIEFF		Requalification / mise en valeur au titre du L.151-19	
Défense incendie		Risque inondation		Changement de destination au titre du L.151-11 2°	
Assainissement		Périmètre de canalisation de transport de gaz (TEREGA)			
Voirie					

BANOS	Fiche n° 024_41	Lieu-dit : Larregat	Nom du propriétaire ou des propriétaires
Renseignement cadastraux		Type du bâti	LAVIGNE
Section A	Parcelle 55	Maison d'habitation	

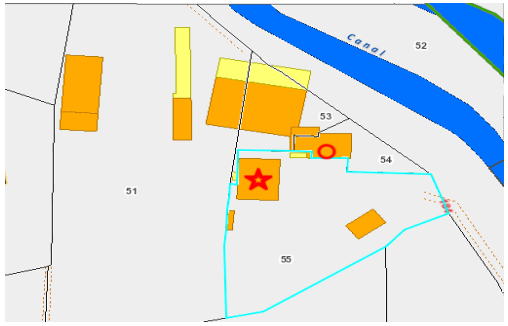

Analyse architecturale du bâti identifié

Volume/Gabarit	R+1					Symétrique		
Toiture	PANS	2	MATERIAU	Tuiles méridionales	EGOUT DE TOIT	Oui	ETAT	Bon
Murs/Façades	Pignons		Enduit				ETAT	Moyen
Ouvertures	ENCADREMENT	Brique				MENUISERIES	Bois	
Ornementation	Chaînage d'angle, Oeils-de-boeuf, balcon, chevrons apparents		**Style/Typologie architectural(e)**			Chalossais		
Organisation	En retrait		**Abords / Végétaux**					
Commentaires								

Niveau d'équipements		**Contraintes environnementales**			
Electricité		Agriculture		Intérêt architectural de l'ensemble bâti	
AEP (mm)		NATURA 2000 / ZNIEFF		Requalification / mise en valeur au titre du L.151-19	
Défense incendie		Risque inondation		Changement de destination au titre du L.151-11 2°	
Assainissement		Périmètre de canalisation de transport de gaz (TEREGA)			
Voirie					

BANOS	Fiche n° 024_43	Lieu-dit : Lagrange	Nom du propriétaire ou des propriétaires
Renseignement cadastraux		Type du bâti	BOURDET, SABATHIE
Section A	Parcelle 253	Maison d'habitation	

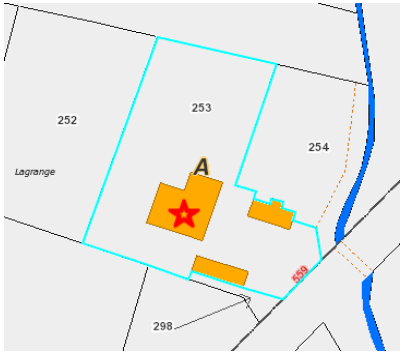

Analyse architecturale du bâti identifié

Volume/Gabarit	R+1					Symétrique		
Toiture	PANS	2	MATERIAU	Tuiles méridionales	EGOUT DE TOIT	Oui	ETAT	Bon
Murs/Façades	Pignons		Enduit				ETAT	Bon
Ouvertures	ENCADREMENT					MENUISERIES	Bois	
Ornementation	Consoles, chevrons apparents		**Style/Typologie architectural(e)**			Chalossais		
Organisation	En retrait		**Abords / Végétaux**			Airial		
Commentaires								

Niveau d'équipements		**Contraintes environnementales**			
Electricité		Agriculture		Intérêt architectural de l'ensemble bâti	
AEP (mm)		NATURA 2000 / ZNIEFF		Requalification / mise en valeur au titre du L.151-19	
Défense incendie		Risque inondation		Changement de destination au titre du L.151-11 2°	
Assainissement		Périmètre de canalisation de transport de gaz (TEREGA)			
Voirie					

BANOS	Fiche n° 024_44	Lieu-dit : Montauze	Nom du propriétaire ou des propriétaires
Renseignement cadastraux		Type du bâti	NOGUES
Section C	Parcelle 463	Maison d'habitation	

Analyse architecturale du bâti identifié								
Volume/Gabarit	R+1					Symétrique		
Toiture	PANS	2	MATERIAU	Tuiles méridionales	EGOUT DE TOIT	Oui	ETAT	Bon
Murs/Façades	Pignons		Galets / pierres apparentes				ETAT	Non
Ouvertures	ENCADREMENT	Pierre de taille				MENUISERIES	Bois	
Ornementation	Chaînage d'angle, chevrons apparents		**Style/Typologie architectural(e)**			Chalossais		
Organisation	En retrait		**Abords / Végétaux**					
Commentaires								

Niveau d'équipements		Contraintes environnementales			
Electricité		Agriculture		Intérêt architectural de l'ensemble bâti	
AEP (mm)		NATURA 2000 / ZNIEFF		Requalification / mise en valeur au titre du L.151-19	
Défense incendie		Risque inondation		Changement de destination au titre du L.151-11 2°	
Assainissement		Périmètre de canalisation de transport de gaz (TEREGA)			
Voirie					

BANOS	Fiche n° 024_45	Lieu-dit : Ganille	Nom du propriétaire ou des propriétaires
Renseignement cadastraux		Type du bâti	BRETHES
Section A	Parcelle 215	Maison d'habitation	

Analyse architecturale du bâti identifié

Volume/Gabarit	R+1					Symétrique		
Toiture	PANS	2	MATERIAU	Tuiles méridionales	EGOUT DE TOIT	Oui	ETAT	Bon
Murs/Façades	Pignons		Enduit				ETAT	Bon
Ouvertures	ENCADREMENT	Brique, pierre de taille, Bois				MENUISERIES	Bois	
Ornementation	Demi-lunes, chaînage d'angle, consoles, chevrons apparents		**Style/Typologie architectural(e)**			Chalossais		
Organisation	En retrait		**Abords / Végétaux**					
Commentaires								

Niveau d'équipements		**Contraintes environnementales**			
Electricité		Agriculture		Intérêt architectural de l'ensemble bâti	
AEP (mm)		NATURA 2000 / ZNIEFF		Requalification / mise en valeur au titre du L.151-19	
Défense incendie		Risque inondation		Changement de destination au titre du L.151-11 2°	
Assainissement		Périmètre de canalisation de transport de gaz (TEREGA)			
Voirie					

BANOS	Fiche n° 024_47	Lieu-dit : Bourg	Nom du propriétaire ou des propriétaires
Renseignement cadastraux		Type du bâti	TAUZIN-DAUGA
Section D	Parcelle 49		

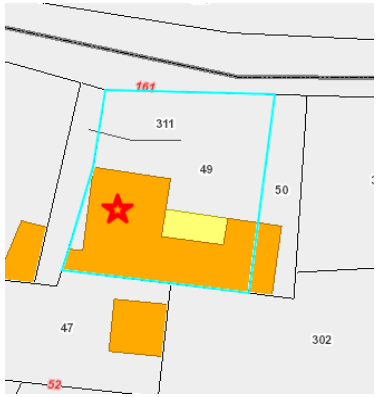

Analyse architecturale du bâti identifié								
Volume/Gabarit	R+1					Symétrique		
Toiture	PANS	4	MATERIAU	Tuiles méridionales	EGOUT DE TOIT	Oui	ETAT	Bon
Murs/Façades	Gouttereaux		Pierres apparentes				ETAT	Bon
Ouvertures	ENCADREMENT	Pierre de taille				MENUISERIES	Bois	
Ornementation	Chaînage d'angle, génoise		**Style/Typologie architectural(e)**			Maison de bourg		
Organisation	En retrait		**Abords / Végétaux**					
Commentaires								

Niveau d'équipements		Contraintes environnementales			
Electricité		Agriculture		Intérêt architectural de l'ensemble bâti	
AEP (mm)		NATURA 2000 / ZNIEFF		Requalification / mise en valeur au titre du L.151-19	
Défense incendie		Risque inondation		Changement de destination au titre du L.151-11 2°	
Assainissement		Périmètre de canalisation de transport de gaz (TEREGA)			
Voirie					

BANOS	Fiche n° 024_48	Lieu-dit : Bourg	Nom du propriétaire ou des propriétaires
Renseignement cadastraux		Type du bâti	DIONI
Section A	Parcelle 94	Maison d'habitation	

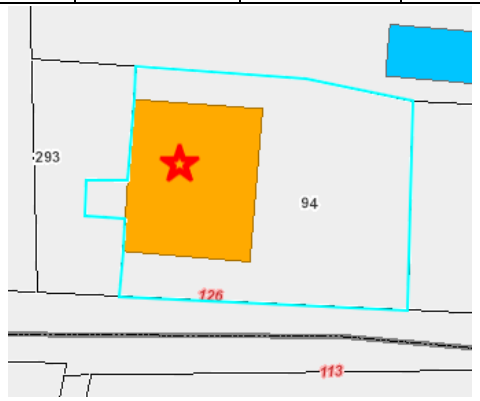

Analyse architecturale du bâti identifié

Volume/Gabarit	R+1					Symétrique		
Toiture	PANS	2	MATERIAU	Tuiles cana	EGOUT DE TOIT	Oui	ETAT	Bon
Murs/Façades	Pignons		Enduit, galets / pierres apparentes				ETAT	Bon
Ouvertures	ENCADREMENT					MENUISERIES	Bois	
Ornementation	Chevrons apparents, tirants, chaînage d'angle		**Style/Typologie architectural(e)**			Maison de bourg		
Organisation	En retrait		**Abords / Végétaux**					
Commentaires								

Niveau d'équipements		**Contraintes environnementales**			
Electricité		Agriculture		Intérêt architectural de l'ensemble bâti	
AEP (mm)		NATURA 2000 / ZNIEFF		Requalification / mise en valeur au titre du L.151-19	
Défense incendie		Risque inondation		Changement de destination au titre du L.151-11 2°	
Assainissement		Périmètre de canalisation de transport de gaz (TEREGA)			
Voirie					

BANOS	Fiche n° 024_49	Lieu-dit : Bourg	Nom du propriétaire ou des propriétaires
Renseignement cadastraux		Type du bâti	POLLASTRINI
Section D	Parcelle 55	Maison d'habitation	

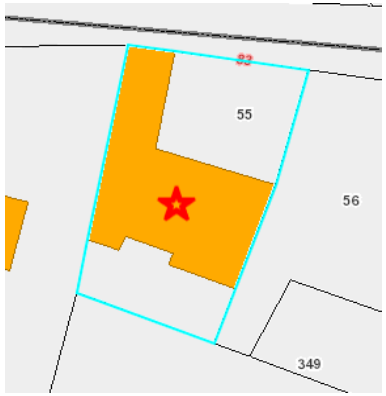

Analyse architecturale du bâti identifié								
Volume/Gabarit	R+1					Symétrique		
Toiture	PANS	4	MATERIAU	Tuiles méridionales	EGOUT DE TOIT	Oui	ETAT	Bon
Murs/Façades	Gouttereaux		Enduit				ETAT	Bon
Ouvertures	ENCADREMENT	Pierre de taille				MENUISERIES	Bois	
Ornementation	Génoise, chaînage d'angle		**Style/Typologie architectural(e)**			Maison de bourg		
Organisation	Alignement sur domaine public		**Abords / Végétaux**					
Commentaires								

Niveau d'équipements		Contraintes environnementales			
Electricité		Agriculture		Intérêt architectural de l'ensemble bâti	
AEP (mm)		NATURA 2000 / ZNIEFF		Requalification / mise en valeur au titre du L.151-19	
Défense incendie		Risque inondation		Changement de destination au titre du L.151-11 2°	
Assainissement		Périmètre de canalisation de transport de gaz (TEREGA)			
Voirie					

BANOS	Fiche n° 024_50	Lieu-dit : Bourg	Nom du propriétaire ou des propriétaires
Renseignement cadastraux		Type du bâti	COMMUNE DE BANOS
Section D	Parcelle 58	Equipement service	

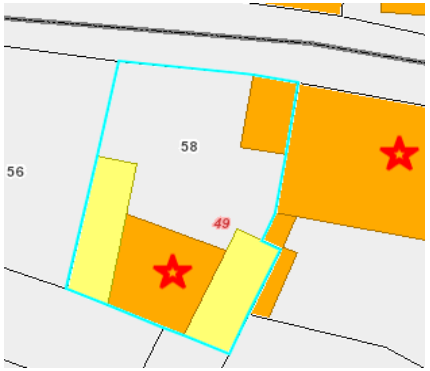

Analyse architecturale du bâti identifié								
Volume/Gabarit	R					Asymétrique		
Toiture	PANS	4	MATERIAU	Tuiles méridionales	EGOUT DE TOIT	Oui	ETAT	Bon
Murs/Façades	Gouttereaux		Galets / pierres apparentes				ETAT	Bon
Ouvertures	ENCADREMENT	Brique, pierre de taille				MENUISERIES	Bois	
Ornementation	Chaînage d'angle, corniche		**Style/Typologie architectural(e)**			Edifice public		
Organisation	En retrait		**Abords / Végétaux**					
Commentaires	Ecole primaire							

Niveau d'équipements		Contraintes environnementales			
Electricité		Agriculture		Intérêt architectural de l'ensemble bâti	
AEP (mm)		NATURA 2000 / ZNIEFF		Requalification / mise en valeur au titre du L.151-19	
Défense incendie		Risque inondation		Changement de destination au titre du L.151-11 2°	
Assainissement		Périmètre de canalisation de transport de gaz (TEREGA)			
Voirie					

BANOS	Fiche n° 024_51	Lieu-dit : Bourg	Nom du propriétaire ou des propriétaires
Renseignement cadastraux		Type du bâti	COMMUNE DE BANOS
Section D	Parcelle 59	Maison d'habitation	

Analyse architecturale du bâti identifié								
Volume/Gabarit	R					Symétrique		
Toiture	PANS	4	MATERIAU	Tuiles de Marseille	EGOUT DE TOIT	Oui	ETAT	Bon
Murs/Façades	Gouttereaux		Enduit				ETAT	Bon
Ouvertures	ENCADREMENT					MENUISERIES	Bois	
Ornementation	Génoise		**Style/Typologie architectural(e)**			Maison de bourg		
Organisation	Alignement sur domaine public		**Abords / Végétaux**					
Commentaires								

Niveau d'équipements		Contraintes environnementales			
Electricité		Agriculture		Intérêt architectural de l'ensemble bâti	
AEP (mm)		NATURA 2000 / ZNIEFF		Requalification / mise en valeur au titre du L.151-19	
Défense incendie		Risque inondation		Changement de destination au titre du L.151-11 2°	
Assainissement		Périmètre de canalisation de transport de gaz (TEREGA)			
Voirie					

Classification des éléments répertoriés de Banos

N°	Localisation / Nom	Conclusions et numéro reporté sur le plan de zonage		N°	Localisation / Nom	Conclusions et numéro reporté sur le plan de zonage	
		L.151-19 ☆	L.151-11 2° ○			L.151-19 ☆	L.151-11 2° ○
024_1	Marlere			024_21	Gachi		
024_2	Marlere			024_22	Guimont		
024_3	Lauga			024_23	Guimont		
024_4	Lauga			024_24	Héraous		
024_5	Pelle			024_25	Darremont		
024_6				024_26	Yoyes		
024_7	Bousquet			024_27	Lamaignère		
024_8	Bousquet			024_28	Péhosse		
024_9	Lagouardère			024_29	Péhosse		
024_10	Michion			024_30	Lamaignère		
024_11	Darremont			024_31	Peyroutas		
024_12	Darremont			024_32	Guillot		
024_13	Marchand			024_33	Guillot		
024_14	Marchand			024_34	Poly		
024_15	Jouanicon			024_35	Péré		
024_16	Jouanicon			024_36	Pourtaou		
024_17	Jouanicon			024_37	Larrivière		
024_18	Herran			024_38	Maouhourat		
024_19	Herran			024_39	Maouhourat		
024_20	Gachi			024_40	Moulin de Banos		

N°	Localisation / Nom	Conclusions et numéro reporté sur le plan de zonage		N°	Localisation / Nom	Conclusions et numéro reporté sur le plan de zonage	
		L.151-19 ☆	L.151-11 -2° ○			L.151-19 ☆	L.151-11 2° ○
024_41	Larregat						
024_42	Larregat						
024_43	Lagrange						
024_44	Montauze						
024_45	Ganille						
024_46							
024_47	Bourg						
024_48	Bourg						
024_49	Bourg						
024_50	Bourg						
024_51	Bourg						

Les autres éléments du patrimoine de Banos

Au-delà des constructions vouées à l'usage d'habitation (maison et anciennes dépendances, la municipalité a souhaité répertorier d'autres éléments remarquables sur la commune. Les photos ci-après illustrent une partie des éléments identifiés.

Four à pain à Héraous
Traduction au zonage : ETOILE 024_B

Four à pain au Gachi
Traduction au zonage : ETOILE 024_A

Chêne à Héraous
Traduction au zonage : ETOILE 024_C

Chêne à Péhosse
Traduction au zonage : ETOILE 024_D

Chêne à Péré
Traduction au zonage : ETOILE 024_E

Pin maritime à Pourtaou
Traduction au zonage : ETOILE 024_ F

Commune de BAS-MAUCO

BAS-MAUCO	Fiche n° 026_1	Lieu-dit : Mouréou	Nom du propriétaire ou des propriétaires
Renseignement cadastraux		Type du bâti	SORBETS
Section D	Parcelle 139	Dépendance	

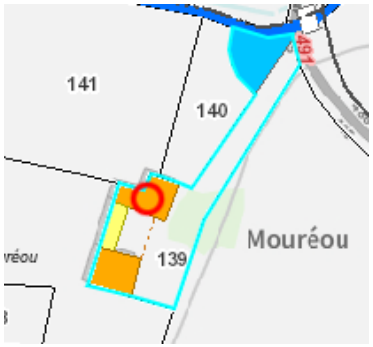

Analyse architecturale du bâti identifié

Volume/Gabarit								
Toiture	PANS	4 et 2	MATERIAU	Tuiles de Marseille	EGOUT DE TOIT	Oui	ETAT	Bon
Murs/Façades	Gouttereaux		Enduit				ETAT	Bon
Ouvertures	ENCADREMENT	Pierre de taille			MENUISERIES	Bois		
Ornementation	Chaînage d'angle		**Style/Typologie architectural(e)**		Dépendance			
Organisation	En retrait		**Abords / Végétaux**					
Commentaires								

Niveau d'équipements		**Contraintes environnementales**			
Electricité		Agriculture		Intérêt architectural de l'ensemble bâti	
AEP (mm)		NATURA 2000 / ZNIEFF		Requalification / mise en valeur au titre du L.151-19	
Défense incendie		Risque inondation		Changement de destination au titre du L.151-11 2°	
Assainissement		Périmètre de canalisation de transport de gaz (TEREGA)			
Voirie					

BAS-MAUCO	Fiche n° 026_2	Lieu-dit : Lacrauste	Nom du propriétaire ou des propriétaires
Renseignement cadastraux		Type du bâti	MASSON-ROZIER
Section A	Parcelle 9	Maison d'habitation	

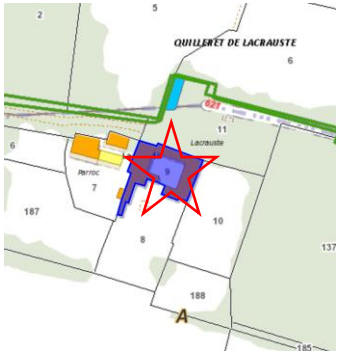

Analyse architecturale du bâti identifié

Volume/Gabarit	R+1+C					Asymétrique		
Toiture	PANS	4	MATERIAU	Tuiles de Marseille	EGOUT DE TOIT	Oui	ETAT	Moyen
Murs/Façades	Gouttereaux		Enduit				ETAT	Mauvais
Ouvertures	ENCADREMENT	Pierre moulurée			MENUISERIES	Bois		
Ornementation	Génoise, tour, motifs géométriques sur enduit		**Style/Typologie architectural(e)**		Manoir / château			
Organisation	En retrait		**Abords / Végétaux**		Airial			
Commentaires								

Niveau d'équipements		**Contraintes environnementales**			
Electricité		Agriculture		Intérêt architectural de l'ensemble bâti	
AEP (mm)		NATURA 2000 / ZNIEFF		Requalification / mise en valeur au titre du L.151-19	
Défense incendie		Risque inondation		Changement de destination au titre du L.151-11 2°	
Assainissement		Périmètre de canalisation de transport de gaz (TEREGA)			
Voirie					

BAS-MAUCO	Fiche n° 026_3	Lieu-dit : Lacrauste	Nom du propriétaire ou des propriétaires
Renseignement cadastraux		Type du bâti	MASSON-ROZIER
Section A	Parcelle 9	Dépendance	

Analyse architecturale du bâti identifié								
Volume/Gabarit								
Toiture	PANS		MATERIAU		EGOUT DE TOIT		ETAT	
Murs/Façades							ETAT	
Ouvertures	ENCADREMENT					MENUISERIES		
Ornementation				**Style/Typologie architectural(e)**				
Organisation				**Abords / Végétaux**				
Commentaires								

Niveau d'équipements		Contraintes environnementales			
Electricité		Agriculture		Intérêt architectural de l'ensemble bâti	
AEP (mm)		NATURA 2000 / ZNIEFF		Requalification / mise en valeur au titre du L.151-19	
Défense incendie		Risque inondation		Changement de destination au titre du L.151-11 2°	
Assainissement		Périmètre de canalisation de transport de gaz (TEREGA)			
Voirie					

BAS-MAUCO	Fiche n° 026_4	Lieu-dit : Téoulère	Nom du propriétaire ou des propriétaires
Renseignement cadastraux		Type du bâti	DEYRES, LARQUIE
Section B	Parcelle 258	Dépendance	

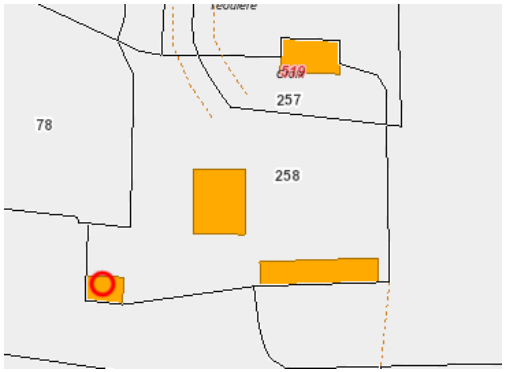

Analyse architecturale du bâti identifié								
Volume/Gabarit	R+C						Symétrique	
Toiture	PANS	2	MATERIAU	Tuiles méridionales	EGOUT DE TOIT	Oui	ETAT	Bon
Murs/Façades	Pignons		Torchis / colombages				ETAT	Bon
Ouvertures	ENCADREMENT	Bois			MENUISERIES	Bois		
Ornementation	Consoles		**Style/Typologie architectural(e)**		Dépendance			
Organisation	En retrait		**Abords / Végétaux**					
Commentaires								

Niveau d'équipements		Contraintes environnementales			
Electricité		Agriculture		Intérêt architectural de l'ensemble bâti	
AEP (mm)		NATURA 2000 / ZNIEFF		Requalification / mise en valeur au titre du L.151-19	
Défense incendie		Risque inondation		Changement de destination au titre du L.151-11 2°	
Assainissement		Périmètre de canalisation de transport de gaz (TEREGA)			
Voirie					

BAS-MAUCO	Fiche n° 026_5	Lieu-dit : Peyre	Nom du propriétaire ou des propriétaires
Renseignement cadastraux		Type du bâti	GUIBERT, PAJOT
Section D	Parcelle 224	Dépendance	

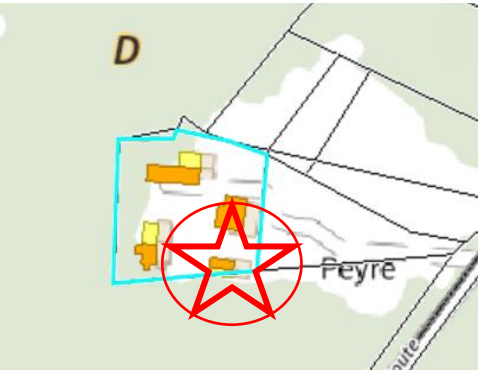

Analyse architecturale du bâti identifié

Volume/Gabarit	R					Symétrique		
Toiture	PANS	2	MATERIAU	Tuiles canal	EGOUT DE TOIT	Oui	ETAT	Mauvais
Murs/Façades	Pignons		Enduit				ETAT	Moyen
Ouvertures	ENCADREMENT	Brique			MENUISERIES	Bois		
Ornementation	Chaînage d'angle		**Style/Typologie architectural(e)**		Dépendance			
Organisation	En retrait		**Abords / Végétaux**					
Commentaires	Four à pain accolé							

Niveau d'équipements		**Contraintes environnementales**			
Electricité		Agriculture		Intérêt architectural de l'ensemble bâti	
AEP (mm)		NATURA 2000 / ZNIEFF		Requalification / mise en valeur au titre du L.151-19	
Défense incendie		Risque inondation		Changement de destination au titre du L.151-11 2°	
Assainissement		Périmètre de canalisation de transport de gaz (TEREGA)			
Voirie					

BAS-MAUCO	Fiche n°026_6	Lieu-dit : Durou	Nom du propriétaire ou des propriétaires
Renseignement cadastraux		Type du bâti	LESCOT
Section D	Parcelle 256	Maison d'habitation	

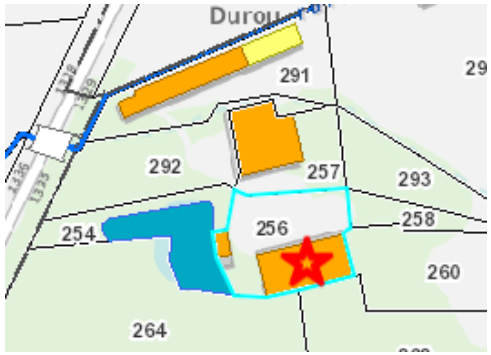

Analyse architecturale du bâti identifié

Volume/Gabarit	R+2					Symétrique		
Toiture	PANS	4	MATERIAU	Tuiles canal	EGOUT DE TOIT	Oui	ETAT	Bon
Murs/Façades	Gouttereaux		Enduit				ETAT	Bon
Ouvertures	ENCADREMENT	Pierre de taille			MENUISERIES	Bois		
Ornementation	Génoise, tours, créneaux		**Style/Typologie architectural(e)**		Manoir / château			
Organisation	En retrait		**Abords / Végétaux**		Airial			
Commentaires	Four à pain à proximité							

Niveau d'équipements		**Contraintes environnementales**			
Electricité		Agriculture		Intérêt architectural de l'ensemble bâti	
AEP (mm)		NATURA 2000 / ZNIEFF		Requalification / mise en valeur au titre du L.151-19	
Défense incendie		Risque inondation		Changement de destination au titre du L.151-11 2°	
Assainissement		Périmètre de canalisation de transport de gaz (TEREGA)			
Voirie					

Classification des éléments répertoriés

De Bas-Mauco

N°	Localisation / Nom	Conclusions et numéro reporté sur le plan de zonage	
		L.151-19 ☆	L.151-11 2° ○
026_1	Mouréou		
026_2	Lacrauste		
026_3	Lacrauste		
026_4	Téoulère		
026_5	Peyre		
026_6	Durou		

Les autres éléments du patrimoine de Bas-Mauco

Au-delà des constructions vouées à l'usage d'habitation (maison et anciennes dépendances, la municipalité a souhaité répertorier d'autres éléments remarquables sur la commune. Les photos ci-après illustrent une partie des éléments identifiés.

Four à pain à Peyre
Traduction au zonage : ETOILE A

Four à pain à DUROU
Traduction au zonage : ETOILE B

Commune de BATS

BATS TURSAN	Fiche n°029_1	Lieu-dit : BELLOCQ	Nom du propriétaire : JANIN

Renseignements cadastraux : Section et n° de parcelle : ZK, n°15

Type du bâti : ancienne habitation

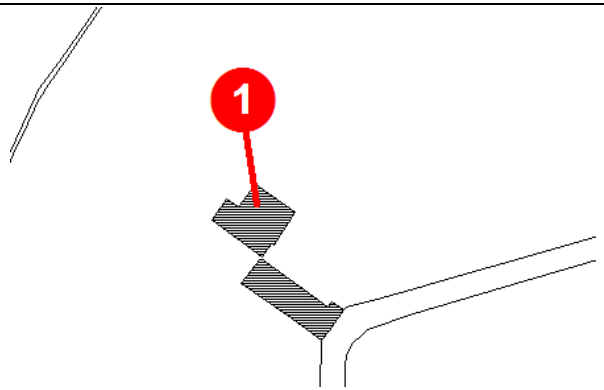

Analyse architecturale du bâti identifié

Toiture	NATURE : 4 pans	MATERIAU : tuiles de Marseille	ETAT : moyen	EGOUT DE TOIT : présent, génoise
Murs / façades	NATURE : enduit		ETAT : moyen	
Volume / Gabarit	R+1	Symétrique		
Ouvertures	ENCADREMENT : Pierre de taille	LINTEAU : Pierre	MENUISERIES : Bois, 5 vantaux, porte d'entrée	

Commentaires : 1874

Niveau d'équipements	Electricité		Agriculture	
	AEP (mm)	110	Périmètre de canalisation de transport de gaz (TEREGA)	
	Défense incendie			
	Assainissement		Intérêt architectural de l'ensemble bâti	
	Voirie		Requalification / mise en valeur au titre du L.151-19	
Contraintes environnementales	Risque inondation		Changement de destination au titre du L.151-11 2°	
	Natura 2000 / ZNIEFF2			

BATS TURSAN	Fiche n°029_2	Lieu-dit :	Nom du propriétaire : DUTOYA
Renseignements cadastraux : Section et n° de parcelle : ZK, n°71		**Type du bâti :** ancienne habitation	

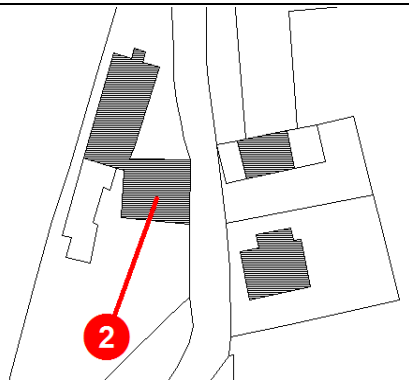

Analyse architecturale du bâti identifié				
Toiture	NATURE : 2 pans	MATERIAU : tuiles canal	ETAT : mauvais	EGOUT DE TOIT : Non, chevrons apparents
Murs / façades	NATURE : enduit		ETAT : moyen	
Volume / Gabarit	R+1	Asymétrique		
Ouvertures	ENCADREMENT : brique	LINTEAU : Bois	MENUISERIES : Bois, 6 vantaux, porte d'entrée	
Commentaires :				

Niveau d'équipements	Electricité		Agriculture	
	AEP (mm)	110	Périmètre de canalisation de transport de gaz (TEREGA)	
	Défense incendie			
	Assainissement		Intérêt architectural de l'ensemble bâti	
	Voirie		Requalification / mise en valeur au titre du L.151-19	
Contraintes environnementales	Risque inondation		Changement de destination au titre du L.151-11 2°	
	Natura 2000 / ZNIEFF2			

BATS TURSAN	Fiche n°029_3	Lieu-dit : FRERE	Nom du propriétaire : GFA DU TURSAN

Renseignements cadastraux : Section et n° de parcelle : ZI, n°147

Type du bâti : ancienne habitation

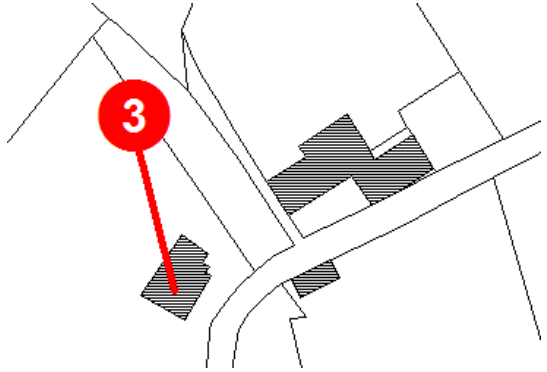

Analyse architecturale du bâti identifié

Toiture	NATURE : 4 pans	MATERIAU : tuiles méridionales	ETAT : bon	EGOUT DE TOIT : Non, génoise
Murs / façades	NATURE : enduit		ETAT : dégradé	
Volume / Gabarit	R+1	Symétrique		
Ouvertures	ENCADREMENT : Pierre de taille	LINTEAU : Pierre	MENUISERIES : Bois, 5 vantaux, porte d'entrée	

Commentaires :

Niveau d'équipements	Electricité		Agriculture	
	AEP (mm)	75	Périmètre de canalisation de transport de gaz (TEREGA)	
	Défense incendie			
	Assainissement		Intérêt architectural de l'ensemble bâti	
	Voirie		Requalification / mise en valeur au titre du L.151-19	
Contraintes environnementales	Risque inondation		Changement de destination au titre du L.151-11 2°	
	Natura 2000 / ZNIEFF2			

BATS TURSAN	Fiche n°029_4	Lieu-dit : SAINT-ANTOINE	Nom du propriétaire : BOULIN

Renseignements cadastraux : Section et n° de parcelle : ZD, n°76

Type du bâti : ancienne ABBAYE

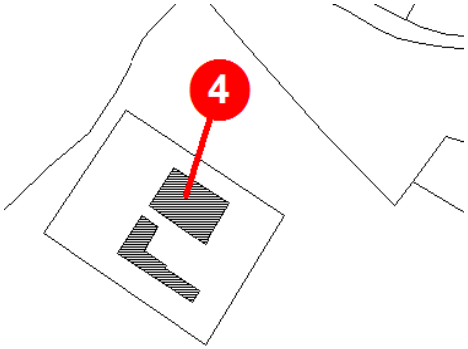



Analyse architecturale du bâti identifié

Toiture	NATURE : 2 pans	MATERIAU : tuiles canal	ETAT : mauvais	EGOUT DE TOIT : présent
Murs / façades	NATURE : enduit		ETAT : dégradé	
Volume / Gabarit	R+1+c	Asymétrique		
Ouvertures	ENCADREMENT : Pierre de taille	LINTEAU : Pierre	MENUISERIES :	

Commentaires :

Niveau d'équipements	Electricité		Agriculture	
	AEP (mm)	40	Périmètre de canalisation de transport de gaz (TEREGA)	
	Défense incendie			
	Assainissement		Intérêt architectural de l'ensemble bâti	
	Voirie		Requalification / mise en valeur au titre du L.151-19	
Contraintes environnementales	Risque inondation		Changement de destination au titre du L.151-11 2°	
	Natura 2000 / ZNIEFF2			

BATS TURSAN	Fiche n°029_5	Lieu-dit : PERISSAOUT 1	Nom du propriétaire : DUMARTIN

Renseignements cadastraux : Section et n° de parcelle : ZD, n°70

Type du bâti : ancienne dépendance

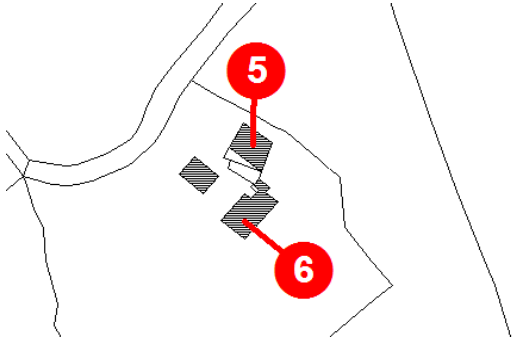

Analyse architecturale du bâti identifié

Toiture	NATURE : 2	MATERIAU : tuiles canal, éverites	ETAT : moyen	EGOUT DE TOIT : présent
Murs / façades	NATURE : galets apparents		ETAT : bon	
Volume / Gabarit	R+1	Symétrique		
Ouvertures	ENCADREMENT : Pierre de taille / briques	LINTEAU : Bois / Pierre/	MENUISERIES : Bois, 3 vantaux, porte charretière	

Commentaires :

Niveau d'équipements	Electricité		Agriculture	
	AEP (mm)	50	Périmètre de canalisation de transport de gaz (TEREGA)	
	Défense incendie			
	Assainissement		Intérêt architectural de l'ensemble bâti	
	Voirie		Requalification / mise en valeur au titre du L.151-19	
Contraintes environnementales	Risque inondation		Changement de destination au titre du L.151-11 2°	
	Natura 2000 / ZNIEFF2			

BATS TURSAN	Fiche n°029_6	Lieu-dit : PERISSAOUT 2	Nom du propriétaire : DUMARTIN

Renseignements cadastraux : Section et n° de parcelle : ZD, n°70

Type du bâti : ancienne dépendance

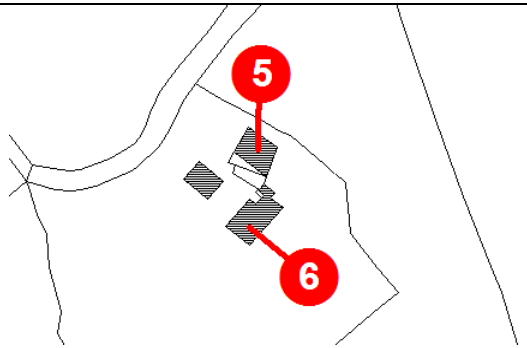

Analyse architecturale du bâti identifié

Toiture	NATURE : 2 pans	MATERIAU : tuiles canal	ETAT : mauvais	EGOUT DE TOIT : présent
Murs / façades	NATURE : enduit		ETAT : bon, moyen ou dégradé	
Volume / Gabarit	R+C	Asymétrique		
Ouvertures	ENCADREMENT : Pierre de taille	LINTEAU : Pierre	MENUISERIES : Bois, porte d'entrée	

Commentaires : pigeonnier et four à pain -

Niveau d'équipements	Electricité		Agriculture	
	AEP (mm)	50	Périmètre de canalisation de transport de gaz (TEREGA)	
	Défense incendie			
	Assainissement		Intérêt architectural de l'ensemble bâti	
	Voirie		Requalification / mise en valeur au titre du L.151-19	
Contraintes environnementales	Risque inondation		Changement de destination au titre du L.151-11 2°	
	Natura 2000 / ZNIEFF2			

BATS TURSAN	Fiche n°029_7	Lieu-dit : LE HAOU	Nom du propriétaire : BALLANGER COUSSERAND

Renseignements cadastraux : Section et n° de parcelle : B, n°405

Type du bâti : habitation

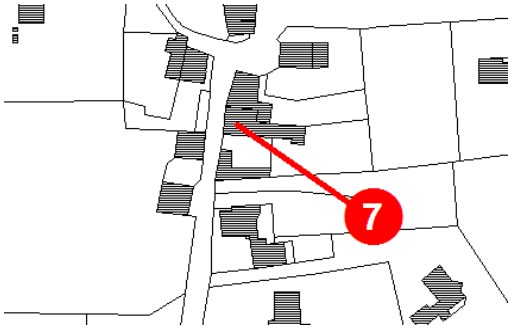

Analyse architecturale du bâti identifié

Toiture	NATURE : 4 pans	MATERIAU : méridionales	ETAT : moyen	EGOUT DE TOIT : présent génoise
Murs / façades	NATURE : enduit		ETAT : bon,	
Volume / Gabarit	R+1+c	Symétrique		
Ouvertures	ENCADREMENT : Pierre de taille	LINTEAU : Pierre	MENUISERIES : matériau, nombre de vantaux, porte d'entrée	

Commentaires :

Niveau d'équipements	Electricité		Agriculture	
	AEP (mm)	110	Périmètre de canalisation de transport de gaz (TEREGA)	
	Défense incendie			
	Assainissement		Intérêt architectural de l'ensemble bâti	
	Voirie		Requalification / mise en valeur au titre du L.151-19	
Contraintes environnementales	Risque inondation		Changement de destination au titre du L.151-11 2°	
	Natura 2000 / ZNIEFF2			

BATS TURSAN	Fiche n°029_8	Lieu-dit : PLASSIN	Nom du propriétaire : LION
Renseignements cadastraux : Section et n° de parcelle : B, n°367		**Type du bâti :** habitation	

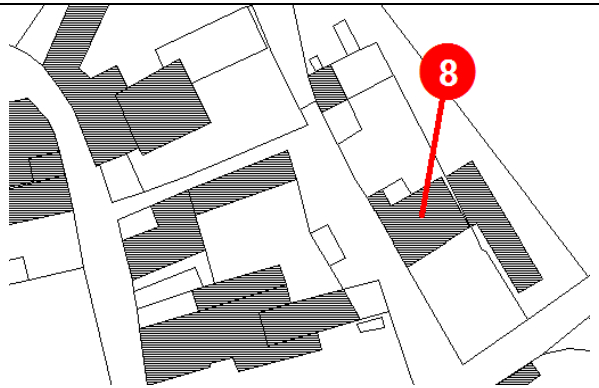

Analyse architecturale du bâti identifié				
Toiture	NATURE : 4 pans	MATERIAU : tuiles méridionales	ETAT : bon	EGOUT DE TOIT : présent, génoise
Murs / façades	NATURE : enduit		ETAT : bon, moyen ou dégradé	
Volume / Gabarit	R+1+c	Symétrique		
Ouvertures	ENCADREMENT : Pierre de taille	LINTEAU : Pierre	MENUISERIES : matériau, nombre de vantaux, porte d'entrée	
Commentaires :				

Niveau d'équipements	Electricité		Agriculture	
	AEP (mm)	50	Périmètre de canalisation de transport de gaz (TEREGA)	
	Défense incendie			
	Assainissement		Intérêt architectural de l'ensemble bâti	
	Voirie		Requalification / mise en valeur au titre du L.151-19	
Contraintes environnementales	Risque inondation		Changement de destination au titre du L.151-11 2°	
	Natura 2000 / ZNIEFF2			

BATS TURSAN	Fiche n°029_9	Lieu-dit : MAISONNEUVE	Nom du propriétaire : DESPERES Jocelyne
Renseignements cadastraux : Section et n° de parcelle : ZD, n°69		**Type du bâti :** habitation	

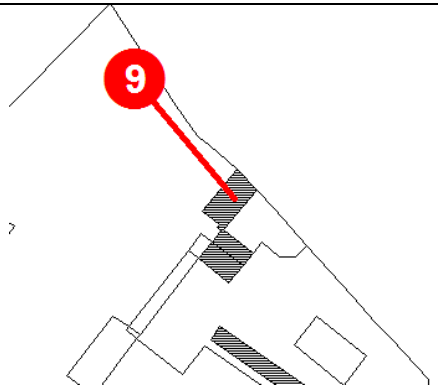

Analyse architecturale du bâti identifié				
Toiture	NATURE : 2 pans	MATERIAU : tuiles de Marseille	ETAT : moyen	EGOUT DE TOIT : Non
Murs / façades	NATURE : galets apparents		ETAT : moyen	
Volume / Gabarit	R+1	Asymétrique		
Ouvertures	ENCADREMENT : Pierre de taille	LINTEAU : Pierre	MENUISERIES : Bois, nombre de vantaux, porte d'entrée	

Commentaires : le propriétaire, Morganx, a changé. Nouveau propriétaire : DESPERES Jocelyne (épouse COMMENAY)

Niveau d'équipements	Electricité		Agriculture	
	AEP (mm)	75	Périmètre de canalisation de transport de gaz (TEREGA)	
	Défense incendie			
	Assainissement		Intérêt architectural de l'ensemble bâti	
	Voirie		Requalification / mise en valeur au titre du L.151-19	
Contraintes environnementales	Risque inondation		Changement de destination au titre du L.151-11 2°	
	Natura 2000 / ZNIEFF2			

BATS TURSAN	Fiche n°029_10	Lieu-dit :BARRIQUE	Nom du propriétaire ou des propriétaires
Renseignement cadastraux		Type du bâti	DUTOYA JEAN-FRANCOIS
Section ZK	Parcelle 76	Dépendances	

Analyse architecturale du bâti identifié

Volume/Gabarit				R+1							
Toiture	PANS	2	MATERIAU	Tuiles de Marseille +tôles	EGOUT DE TOIT	Présent		ETAT			Mauvais
Murs/Façades	Pignon		Galets / Parpaings, briques,					ETAT		Moyen	
Ouvertures	ENCADREMENT	Briques, pierre de taille, Bois, …				MENUISERIES	Matériaux				
Ornementation			**Style/Typologie architectural(e)**	Dépendance, corps de ferme							
Organisation	Alignement sur domaine public		**Abords / Végétaux**								
Commentaires											

Niveau d'équipements		**Contraintes environnementales**		**Synthèse de l'analyse architecturale**	
Electricité		Agriculture		Intérêt architectural de l'ensemble bâti	
AEP (mm)		NATURA 2000 / ZNIEFF		Requalification / mise en valeur au titre du L.151-19	
Défense incendie		Risque inondation		Changement de destination au titre du L.151-11 2°	
Assainissement		Périmètre de canalisation de transport de gaz (TEREGA)			
Voirie					

Classification des éléments répertoriés de Bats

N°	Nom - Localisation	Conclusions et numéro reporté sur le plan de zonage	
		L.151-19 ☆	L.151-11 2° ○
029_1	« BELLOCQ »		
029_2	»		
029_3	« FRERE »		
029_4	« ST ANTOINE »		
029_5	« PERISSAOUT 1 »		
029_6	« PARISSAOUT 2 »		
029_7	« LE HAOU »		
029_8	« PLASSIN »		
029_9	« MAISONNEUVE »		
029_10	« BARRIQUE 2 »		

Les autres éléments de patrimoine de Bats

Au-delà des constructions vouées à l'usage d'habitation (maison et anciennes dépendances), la municipalité a souhaité répertorier d'autres éléments remarquables sur la commune. Les photos ci-après illustrent une partie des éléments identifiés.

Chêne à Barriqué

Traduction au zonage : étoile n°029_A

Chêne La LOuise

Traduction au zonage : étoile n°029_B

Tilleul à Rouan

Traduction au zonage : étoile n°029_C

Chênes à Golony

Traduction au zonage : surface n°029_D

Chêne au bourg

Traduction au zonage : étoile n°029_E

Chênes Jeantillon

Traduction au zonage : étoile n°029_F

Chêne à Lahaoure

Traduction au zonage : étoile n°029_G

Alignement à Leboué

Traduction au zonage : surface n°029_H

Fontaine à Pantagnan

Traduction au zonage : étoile n°029_I

Fontaine à Rouan

Traduction au zonage : étoile n°029_J

Fontaine aux Bidalons

Traduction au zonage : étoile n°029_K

Fontaine à Meriquet

Traduction au zonage : étoile n° 029_L



Croix de Ché

Traduction au zonage : étoile n°029_M

Commune de CASTELNAU-TURSAN

CASTELNAU-TURSAN	Fiche n°072_1	Lieu-dit : AU BOURG 1	Nom du propriétaire : LANNEPOUDENX

Renseignements cadastraux : Section et n° de parcelle : A, n°711

Type du bâti : habitation

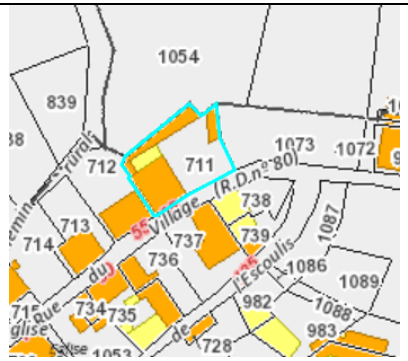

Analyse architecturale du bâti identifié

Toiture	NATURE : 4 pans	MATERIAU : tuiles méridionales	ETAT : moyen	EGOUT DE TOIT : présent, génoise
Murs / façades	NATURE : enduit		ETAT : bon	
Volume / Gabarit	R+1+c	Symétrique		
Ouvertures	ENCADREMENT : Pierre de taille, cintrées	LINTEAU : Pierre	MENUISERIES : Bois, 2 vantaux, porte d'entrée Bois	

Commentaires : 1744. Portail en pierre et mur bahut remarquable.

Niveau d'équipements	Electricité		Agriculture	
	AEP (mm)	200	Périmètre de canalisation de transport de gaz (TEREGA)	
	Défense incendie			
	Assainissement		Intérêt architectural de l'ensemble bâti	
	Voirie		Requalification / mise en valeur au titre du L.151-19	
Contraintes environnementales	Risque inondation		Changement de destination au titre du L.151-11 2°	
	Natura 2000 / ZNIEFF2			

CASTELNAU-TURSAN	Fiche n°072_2	Lieu-dit : AU BOURG 4	Nom du propriétaire : DELERGE- CUPILLARD

Renseignements cadastraux : Section et n° de parcelle : A, n°730

Type du bâti : habitation

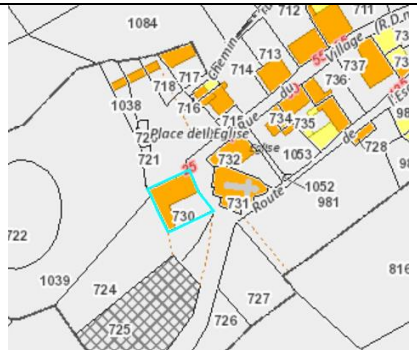

Analyse architecturale du bâti identifié

Toiture	NATURE : 6 pans	MATERIAU : tuiles méridionales	ETAT : moyen	EGOUT DE TOIT : Non, génoise
Murs / façades	NATURE : pierres apparentes		ETAT : moyen	
Volume / Gabarit	R+1	Asymétrique		
Ouvertures	ENCADREMENT : Pierre de taille	LINTEAU : Pierre	MENUISERIES : Bois, 2 vantaux, porte d'entrée Bois	

Commentaires : 1900

Niveau d'équipements	Electricité		Agriculture	
	AEP (mm)	50	Périmètre de canalisation de transport de gaz (TEREGA)	
	Défense incendie			
	Assainissement		Intérêt architectural de l'ensemble bâti	
	Voirie		Requalification / mise en valeur au titre du L.151-19	
Contraintes environnementales	Risque inondation		Changement de destination au titre du L.151-11 2°	
	Natura 2000 / ZNIEFF2			

CASTELNAU-TURSAN	Fiche n°072_3	Lieu-dit : AU BOURG 5	Nom du propriétaire : SEBIE
Renseignements cadastraux : Section et n° de parcelle : A, n°704		**Type du bâti :** habitation	

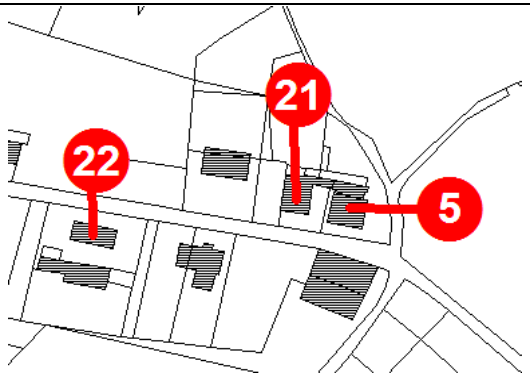

Analyse architecturale du bâti identifié

Toiture	NATURE : 6 pans	MATERIAU : tuiles Marseille	ETAT : bon	EGOUT DE TOIT : présent, génoise
Murs / façades	NATURE : enduit		ETAT : bon	
Volume / Gabarit	R+1	Symétrique		
Ouvertures	ENCADREMENT : Pierre de taille	LINTEAU : Pierre	MENUISERIES : Bois, 2 vantaux, porte d'entrée Bois	

Commentaires : 1921. Présence d'une lucarne pignon

Niveau d'équipements	Electricité		Agriculture	
	AEP (mm)	200	Périmètre de canalisation de transport de gaz (TEREGA)	
	Défense incendie			
	Assainissement		Intérêt architectural de l'ensemble bâti	
	Voirie		Requalification / mise en valeur au titre du L.151-19	
Contraintes environnementales	Risque inondation		Changement de destination au titre du L.151-11 2°	
	Natura 2000 / ZNIEFF2			

CASTELNAU-TURSAN	Fiche n°072_4	Lieu-dit : BOURDET	Nom du propriétaire : LABORDE

Renseignements cadastraux : Section et n° de parcelle : C, n°198	**Type du bâti :** dépendance

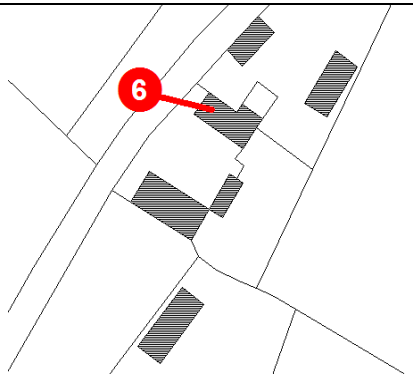

Analyse architecturale du bâti identifié

Toiture	NATURE : 2 pans	MATERIAU : tuiles méridionales	ETAT : moyen	EGOUT DE TOIT : présent
Murs / façades	NATURE : pierres apparentes		ETAT : moyen	
Volume / Gabarit	R+1	Symétrique		
Ouvertures	ENCADREMENT : Pierre de taille	LINTEAU : Pierre	MENUISERIES : Bois, 2 vantaux, porte d'entrée Bois	

Commentaires : 1900

Niveau d'équipements	Electricité		Agriculture	
	AEP (mm)	63	Périmètre de canalisation de transport de gaz (TEREGA)	
	Défense incendie			
	Assainissement		Intérêt architectural de l'ensemble bâti	
	Voirie		Requalification / mise en valeur au titre du L.151-19	
Contraintes environnementales	Risque inondation		Changement de destination au titre du L.151-11 2°	
	Natura 2000 / ZNIEFF2			

CASTELNAU-TURSAN	Fiche n°072_5	Lieu-dit : DURIOU	Nom du propriétaire : DESCUILHES
Renseignements cadastraux : Section et n° de parcelle : C, n°135		**Type du bâti :** habitation	

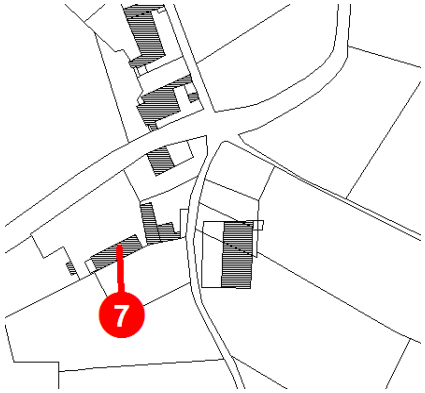

Analyse architecturale du bâti identifié

Toiture	NATURE : 8 pans	MATERIAU : tuiles canal	ETAT : bon	EGOUT DE TOIT : Non, génoise
Murs / façades	NATURE : enduit		ETAT : bon	
Volume / Gabarit	R+1	Symétrique		
Ouvertures	ENCADREMENT : Pierre de taille	LINTEAU : Pierre	MENUISERIES : Bois, 2 vantaux, porte d'entrée Bois	

Commentaires :

Niveau d'équipements	Electricité		Agriculture	
	AEP (mm)	50	Périmètre de canalisation de transport de gaz (TEREGA)	
	Défense incendie			
	Assainissement		Intérêt architectural de l'ensemble bâti	
	Voirie		Requalification / mise en valeur au titre du L.151-19	
Contraintes environnementales	Risque inondation		Changement de destination au titre du L.151-11 2°	
	Natura 2000 / ZNIEFF2			

CASTELNAU-TURSAN	Fiche n°072_6	Lieu-dit : GAILLAT	Nom du propriétaire : LABARTHE
Renseignements cadastraux : Section et n° de parcelle : ZC, n°11		**Type du bâti :** habitation	

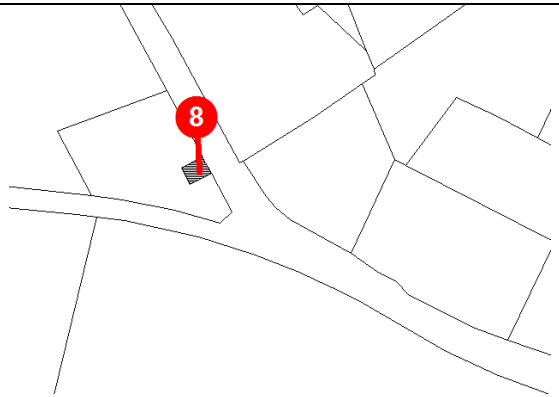

Analyse architecturale du bâti identifié				
Toiture	NATURE : 4 pans	MATERIAU : tuiles Marseille	ETAT : moyen	EGOUT DE TOIT : Non, génoise
Murs / façades	NATURE : enduit		ETAT : moyen	
Volume / Gabarit	R+1	Symétrique		
Ouvertures	ENCADREMENT : Pierre de taille	LINTEAU : Pierre	MENUISERIES : Bois, 2 vantaux, porte d'entrée Bois	
Commentaires : 1900				

Niveau d'équipements	Electricité		Agriculture	
	AEP (mm)	50	Périmètre de canalisation de transport de gaz (TEREGA)	
	Défense incendie			
	Assainissement		Intérêt architectural de l'ensemble bâti	
	Voirie		Requalification / mise en valeur au titre du L.151-19	
Contraintes environnementales	Risque inondation		Changement de destination au titre du L.151-11 2°	
	Natura 2000 / ZNIEFF2			

CASTELNAU-TURSAN	Fiche n°072_7	Lieu-dit : LABONNE	Nom du propriétaire : SARRAUTE
Renseignements cadastraux : Section et n° de parcelle : C, n°692		**Type du bâti :** dépendance	

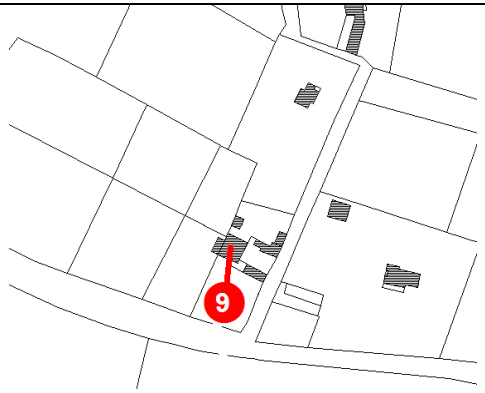

Analyse architecturale du bâti identifié

Toiture	NATURE : 2 pans	MATERIAU : tuiles méridionales	ETAT : bon	EGOUT DE TOIT : présent
Murs / façades	NATURE : enduit		ETAT : bon	
Volume / Gabarit	R+C	Asymétrique		
Ouvertures	ENCADREMENT : Pierre de taille	LINTEAU : Pierre	MENUISERIES : Bois, 2 vantaux, porte d'entrée Bois	

Commentaires : 1900

Niveau d'équipements	Electricité		Agriculture	
	AEP (mm)	40	Périmètre de canalisation de transport de gaz (TEREGA)	
	Défense incendie			
	Assainissement		Intérêt architectural de l'ensemble bâti	
	Voirie		Requalification / mise en valeur au titre du L.151-19	
Contraintes environnementales	Risque inondation		Changement de destination au titre du L.151-11 2°	
	Natura 2000 / ZNIEFF2			

CASTELNAU-TURSAN	Fiche n°072_8	Lieu-dit : LANDRON	Nom du propriétaire : DESMOURES

Renseignements cadastraux : Section et n° de parcelle : C, n°523	**Type du bâti :** habitation / dépendance

Analyse architecturale du bâti identifié

Toiture	NATURE : 4 pans	MATERIAU : tuiles méridionales	ETAT : bon	EGOUT DE TOIT : présent
Murs / façades	NATURE : pierres apparentes		ETAT : bon	
Volume / Gabarit	R+1+c	Symétrique		
Ouvertures	ENCADREMENT : Pierre de taille	LINTEAU : Pierre	MENUISERIES : Bois, 2 vantaux, porte d'entrée Bois	

Commentaires : 1820

Niveau d'équipements	Electricité		Agriculture	
	AEP (mm)	75	Périmètre de canalisation de transport de gaz (TEREGA)	
	Défense incendie			
	Assainissement		Intérêt architectural de l'ensemble bâti	
	Voirie		Requalification / mise en valeur au titre du L.151-19	
Contraintes environnementales	Risque inondation		Changement de destination au titre du L.151-11 2°	
	Natura 2000 / ZNIEFF2			

CASTELNAU-TURSAN	Fiche n°072_9	Lieu-dit : PISTOULET	Nom du propriétaire : LEGRAND

Renseignements cadastraux : Section et n° de parcelle : C, n°425

Type du bâti : habitation

Analyse architecturale du bâti identifié

Toiture	NATURE : 4 pans	MATERIAU : méridionales	ETAT : bon	EGOUT DE TOIT : présent
Murs / façades	NATURE : moellons apparents		ETAT : bon	
Volume / Gabarit	R+1	Symétrique		
Ouvertures	ENCADREMENT : Pierre de taille	LINTEAU : Pierre	MENUISERIES : Bois, 2 vantaux, porte d'entrée Bois	

Commentaires :

Niveau d'équipements	Electricité		Agriculture	
	AEP (mm)	75	Périmètre de canalisation de transport de gaz (TEREGA)	
	Défense incendie			
	Assainissement		Intérêt architectural de l'ensemble bâti	
	Voirie		Requalification / mise en valeur au titre du L.151-19	
Contraintes environnementales	Risque inondation		Changement de destination au titre du L.151-11 2°	
	Natura 2000 / ZNIEFF2			

CASTENAU-TURSAN	Fiche n°072_10	Lieu-dit : BILHERES	Nom du propriétaire : DINGLI
Renseignements cadastraux : Section et n° de parcelle : B, n°64		**Type du bâti :** habitation	

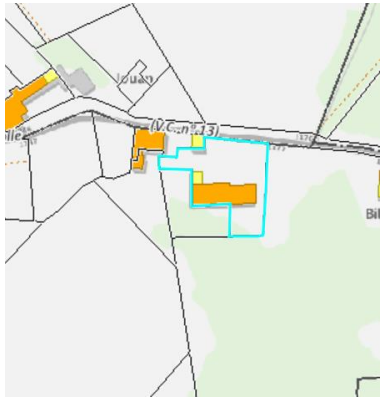

Analyse architecturale du bâti identifié				
Toiture	NATURE : 4 pans	MATERIAU : tuiles méridionales	ETAT : bon	EGOUT DE TOIT : présent, génoise
Murs / façades	NATURE : enduit		ETAT : bon	
Volume / Gabarit	R+1	Symétrique		
Ouvertures	ENCADREMENT : Pierre de taille	LINTEAU : Pierre	MENUISERIES : PVC, 2 vantaux, porte d'entrée Bois	
Commentaires : 1920				

Niveau d'équipements	Electricité		Agriculture	
	AEP (mm)	50	Périmètre de canalisation de transport de gaz (TEREGA)	
	Défense incendie			
	Assainissement		Intérêt architectural de l'ensemble bâti	
	Voirie		Requalification / mise en valeur au titre du L.151-19	
Contraintes environnementales	Risque inondation		Changement de destination au titre du L.151-11 2°	
	Natura 2000 / ZNIEFF2			

CASTENAU-TURSAN	Fiche n°072_11	Lieu-dit : GARRIO	Nom du propriétaire : HALIVEGE
Renseignements cadastraux : Section et n° de parcelle : B, n°198		**Type du bâti :** habitation	

Analyse architecturale du bâti identifié				
Toiture	NATURE : 6 pans	MATERIAU : tuiles de Marseille	ETAT : moyen	EGOUT DE TOIT : présent, génoise
Murs / façades	NATURE : enduit		ETAT : moyen	
Volume / Gabarit	R+1+c	Symétrique		
Ouvertures	ENCADREMENT : Pierre de taille	LINTEAU : Pierre	MENUISERIES : PVC, 2 vantaux, porte d'entrée Bois	

Commentaires : 1936. Présence d'une lucarne pignon

Niveau d'équipements	Electricité		Agriculture	
	AEP (mm)	50	Périmètre de canalisation de transport de gaz (TEREGA)	
	Défense incendie			
	Assainissement		Intérêt architectural de l'ensemble bâti	
	Voirie		Requalification / mise en valeur au titre du L.151-19	
Contraintes environnementales	Risque inondation		Changement de destination au titre du L.151-11 2°	
	Natura 2000 / ZNIEFF2			

CASTENAU-TURSAN	Fiche n°072_12	Lieu-dit : BRAC	Nom du propriétaire : CHALANDRE
Renseignements cadastraux : Section et n° de parcelle : C, n°229		**Type du bâti :** habitation	

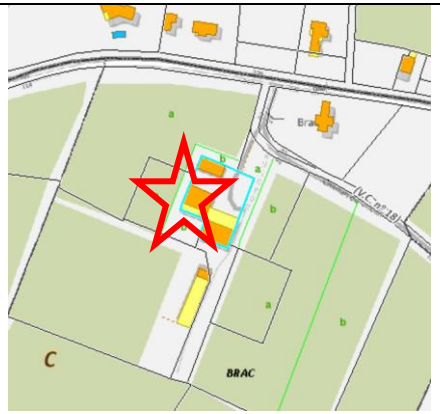

Analyse architecturale du bâti identifié				
Toiture	NATURE : 4 pans	MATERIAU : tuiles méridionales	ETAT : moyen	EGOUT DE TOIT : présent, génoise
Murs / façades	NATURE : enduit		ETAT : dégradé	
Volume / Gabarit	R+1+c	Symétrique		
Ouvertures	ENCADREMENT : Pierre de taille	LINTEAU : Pierre	MENUISERIES : PVC, 2 vantaux, porte d'entrée Bois	
Commentaires :				

Niveau d'équipements	Electricité		Agriculture	
	AEP (mm)	50	Périmètre de canalisation de transport de gaz (TEREGA)	
	Défense incendie			
	Assainissement		Intérêt architectural de l'ensemble bâti	
	Voirie		Requalification / mise en valeur au titre du L.151-19	
Contraintes environnementales	Risque inondation		Changement de destination au titre du L.151-11 2°	
	Natura 2000 / ZNIEFF2			

CASTENAU-TURSAN	Fiche n°072_13	Lieu-dit : MANTET	Nom du propriétaire : DULAU

Renseignements cadastraux : Section et n° de parcelle : A, n°558

Type du bâti : habitation

Analyse architecturale du bâti identifié

Toiture	NATURE : 4 pans	MATERIAU : tuiles de Marseille	ETAT : moyen	EGOUT DE TOIT : présent, chevrons apparents
Murs / façades	NATURE : enduit		ETAT : bon	
Volume / Gabarit	R+1+c	Symétrique		
Ouvertures	ENCADREMENT : Pierre de taille	LINTEAU : Pierre	MENUISERIES : Bois, 2 vantaux, porte d'entrée Bois	

Commentaires : 1938. Lucarne pignon

Niveau d'équipements	Electricité		Agriculture	
	AEP (mm)	50	Périmètre de canalisation de transport de gaz (TEREGA)	
	Défense incendie			
	Assainissement		Intérêt architectural de l'ensemble bâti	
	Voirie		Requalification / mise en valeur au titre du L.151-19	
Contraintes environnementales	Risque inondation		Changement de destination au titre du L.151-11 2°	
	Natura 2000 / ZNIEFF2			

CASTENAU-TURSAN	Fiche n°072_14	Lieu-dit : BOURG 7	Nom du propriétaire : COMMUNE DE CASTELNAU-TURSAN

Renseignements cadastraux : Section et n° de parcelle : A, n°705

Type du bâti : ancienne habitation

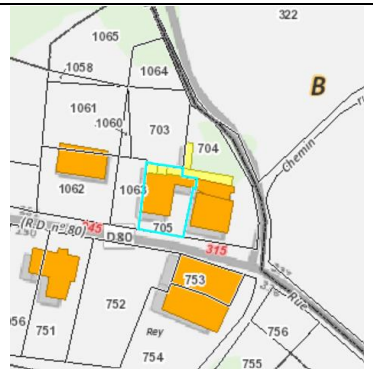

Analyse architecturale du bâti identifié

Toiture	NATURE : 4 pans	MATERIAU : tuiles méridionales	ETAT : bon	EGOUT DE TOIT : présent, double génoise
Murs / façades	NATURE : enduit		ETAT : bon	
Volume / Gabarit	R+1	Symétrique		
Ouvertures	ENCADREMENT : Pierre de taille	LINTEAU : pierre	MENUISERIES : absence de contre vents, persiennes, porte d'entrée Bois	

Commentaires : 1900. Presbytère

Niveau d'équipements	Electricité		Agriculture	
	AEP (mm)	200	Périmètre de canalisation de transport de gaz (TEREGA)	
	Défense incendie			
	Assainissement		Intérêt architectural de l'ensemble bâti	
	Voirie		Requalification / mise en valeur au titre du L.151-19	
Contraintes environnementales	Risque inondation		Changement de destination au titre du L.151-11 2°	
	Natura 2000 / ZNIEFF2			

CASTENAU-TURSAN	Fiche n°072_15	Lieu-dit : BOURG 8	Nom du propriétaire : COMMUNE DE CASTELNAU-TURSAN

Renseignements cadastraux : Section et n° de parcelle : A, n°749

Type du bâti : ancienne école

Analyse architecturale du bâti identifié

Toiture	NATURE : 6 pans	MATERIAU : tuiles méridionales	ETAT : bon	EGOUT DE TOIT : présent, génoise
Murs / façades	NATURE : enduit		ETAT : bon	
Volume / Gabarit	R+1	Symétrique		
Ouvertures	ENCADREMENT : Pierre de taille	LINTEAU : Bois	MENUISERIES : PVC, 2 vantaux, porte d'entrée Bois	

Commentaires : 1850. Ces volets roulants qui viennent perturber l'équilibre de la façade.

Niveau d'équipements	Electricité		Agriculture	
	AEP (mm)	200	Périmètre de canalisation de transport de gaz (TEREGA)	
	Défense incendie			
	Assainissement		Intérêt architectural de l'ensemble bâti	
	Voirie		Requalification / mise en valeur au titre du L.151-19	
Contraintes environnementales	Risque inondation		Changement de destination au titre du L.151-11 2°	
	Natura 2000 / ZNIEFF2			

CASTENAU-TURSAN	Fiche n°072_16	Lieu-dit : BOURG 9	Nom du propriétaire : COMMUNE DE CASTELNAU-TURSAN

Renseignements cadastraux : Section et n° de parcelle : A, n°732

Type du bâti : ancienne habitation

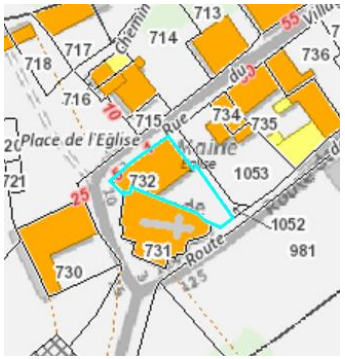

Analyse architecturale du bâti identifié

Toiture	NATURE : 4 pans	MATERIAU : tuiles méridionales	ETAT : bon	EGOUT DE TOIT : présent, génoise
Murs / façades	NATURE : enduit		ETAT : bon	
Volume / Gabarit	R+1	Symétrique		
Ouvertures	ENCADREMENT : Pierre de taille	LINTEAU : Pierre	MENUISERIES : PVC, 2 vantaux, porte d'entrée Bois	

Commentaires : mairie

Niveau d'équipements	Electricité		Agriculture	
	AEP (mm)	200	Périmètre de canalisation de transport de gaz (TEREGA)	
	Défense incendie			
	Assainissement		Intérêt architectural de l'ensemble bâti	
	Voirie		Requalification / mise en valeur au titre du L.151-19	
Contraintes environnementales	Risque inondation		Changement de destination au titre du L.151-11 2°	
	Natura 2000 / ZNIEFF2			

CASTENAU-TURSAN	Fiche n°072_17	Lieu-dit : LE MOULIN	Nom du propriétaire : PARTARRIEUX Gérard
Renseignements cadastraux : Section et n° de parcelle : ZB, n°22		**Type du bâti :** ancienne habitation et dépendances (moulin)	

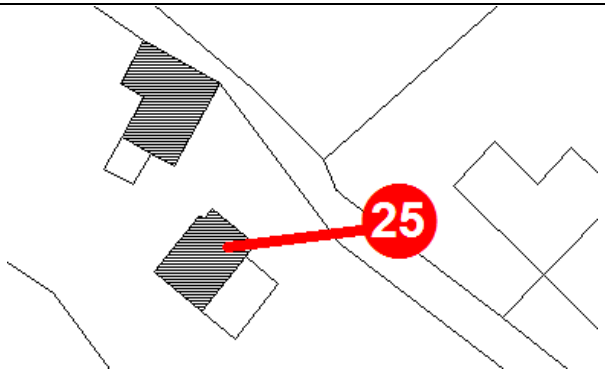

Analyse architecturale du bâti identifié				
Toiture	NATURE : 4 pans	MATERIAU : tuiles méridionales	ETAT : bon	EGOUT DE TOIT : présent, génoise
Murs / façades	NATURE : enduit		ETAT : bon	
Volume / Gabarit	R+1	Symétrique		
Ouvertures	ENCADREMENT : Pierre de taille	LINTEAU : pierre	MENUISERIES : Bois, 2 vantaux, porte d'entrée Bois	
Commentaires :				

Niveau d'équipements	Electricité		Agriculture	
	AEP (mm)	40	Périmètre de canalisation de transport de gaz (TEREGA)	
	Défense incendie			
	Assainissement		Intérêt architectural de l'ensemble bâti	
	Voirie		Requalification / mise en valeur au titre du L.151-19	
Contraintes environnementales	Risque inondation		Changement de destination au titre du L.151-11 2°	
	Natura 2000 / ZNIEFF2			

Classification des éléments répertoriés de Castelnau-Tursan

N°	Nom - Localisation	Conclusions et numéro reporté sur le plan de zonage	
		L.151-19 ☆	L.151-11 2° ○
072_1	« BOURG 1 »		
072_2	« BOURG 4 »		
072_3	« BOURG 5 »		
072_4	« BOURDET »		
072_5	« DURIOU »		
072_6	« GAILLAT »		
072_7	« LABONNE »		
072_8	«LANDRONE »		
072_9	« PISTOULET »		
072_10	« BILHERES »		
072_11	« GARRIO »		
072_12	« BRAC »		
072_13	« MANTET »		
072_14	« BOURG 7 »		
072_15	« BOURG 8 »		
072_16	« BOURG 9 »		
072_17	« LE MOULIN »		

Les Autres Éléments de patrimoine de Castelnau-Tursan

.Au-delà des constructions vouées à l'usage d'habitation (maison et anciennes dépendances, la municipalité a souhaité répertorier d'autres éléments remarquables sur la commune. Les photos ci-après illustrent une partie des éléments identifiés.

Chêne à Monjet

Traduction au zonage :

072_A

Motte castrale

Traduction au zonage : surface

072_B

Chêne à Palet

Traduction au zonage : 072_C

Commune de CASTELNER

Les autres éléments du patrimoine de Castelner

Au-delà des constructions vouées à l'usage d'habitation (maison et anciennes dépendances, la municipalité a souhaité répertorier d'autres éléments remarquables sur la commune. Les photos ci-après illustrent une partie des éléments identifiés.

Chêne à Lescusson

Traduction au zonage : ETOILE 073_A

Borne Michelin à Balié

Traduction au zonage : ETOILE 073_B

Borne Michelin à Lacrouts

Traduction au zonage : ETOILE 073_C

Commune de CAUNA

Les anciennes constructions d’habitations
Et les dépendances

CAUNA	Fiche n°076_1	Lieu-dit : Bourg	Nom du propriétaire ou des propriétaires
Renseignement cadastraux		Type du bâti	CHARRUAU
Section D	Parcelle 228	Maison d'habitation	

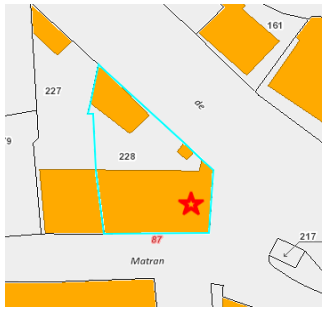

Analyse architecturale du bâti identifié

Volume/Gabarit	R+1					Symétrique		
Toiture	PANS	4	MATERIAU	Tuiles de Marseille	EGOUT DE TOIT	Oui	ETAT	Bon
Murs/Façades	Gouttereaux		Enduit				ETAT	Bon
Ouvertures	ENCADREMENT	Pierre de taille				MENUISERIES	Bois	
Ornementation	Génoise, chaînage d'angle, marquise		**Style/Typologie architectural(e)**			Maison de bourg		
Organisation	Alignement sur domaine public		**Abords / Végétaux**					
Commentaires								

Niveau d'équipements		**Contraintes environnementales**			
Electricité		Agriculture		Intérêt architectural de l'ensemble bâti	
AEP (mm)		NATURA 2000 / ZNIEFF		Requalification / mise en valeur au titre du L.151-19	
Défense incendie		Risque inondation		Changement de destination au titre du L.151-11 2°	
Assainissement		Périmètre de canalisation de transport de gaz (TEREGA)			
Voirie					

CAUNA	Fiche n°076_2	Lieu-dit : Bourg	Nom du propriétaire ou des propriétaires
Renseignement cadastraux		Type du bâti	COMMUNE DE CAUNA
Section D	Parcelle 46	Equipement service	

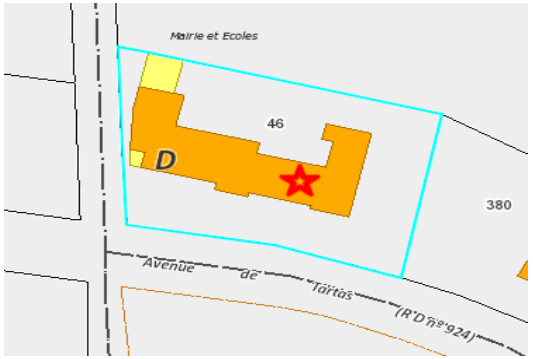

Analyse architecturale du bâti identifié

Volume/Gabarit	R+1						Asymétrique	
Toiture	PANS	10	MATERIAU	Tuiles méridionales	EGOUT DE TOIT	Oui	ETAT	Bon
Murs/Façades	Gouttereaux		Pierres apparentes				ETAT	Bon
Ouvertures	ENCADREMENT	Pierre de taille				MENUISERIES	Métallique, Bois	
Ornementation	Génoise, fronton, chaînage d'angle		**Style/Typologie architectural(e)**			Edifice public		
Organisation	En retrait		**Abords / Végétaux**					
Commentaires	Ecole							

Niveau d'équipements		**Contraintes environnementales**			
Electricité		Agriculture		Intérêt architectural de l'ensemble bâti	
AEP (mm)		NATURA 2000 / ZNIEFF		Requalification / mise en valeur au titre du L.151-19	
Défense incendie		Risque inondation		Changement de destination au titre du L.151-11 2°	
Assainissement		Périmètre de canalisation de transport de gaz (TEREGA)			
Voirie					

CAUNA	Fiche n°076_3	Lieu-dit : Bourg	Nom du propriétaire ou des propriétaires
Renseignement cadastraux		Type du bâti	DE CABANNES DE CAUNA
Section D	Parcelle 530	Maison d'habitation	

Analyse architecturale du bâti identifié

Volume/Gabarit	R+3					Asymétrique		
Toiture	PANS	2 / Plat	MATERIAU	Tuiles canal	EGOUT DE TOIT	Oui	ETAT	Moyen
Murs/Façades	Pignons		Briques / pierres				ETAT	Moyen
Ouvertures	ENCADREMENT	Pierre de taille			MENUISERIES	Bois		
Ornementation	Porche, mansarde, niche à statue, cadran solaire, créneaux, corniche		**Style/Typologie architectural(e)**		Manoir / château			
Organisation	En retrait		**Abords / Végétaux**					
Commentaires	Portail et clôture							

Niveau d'équipements		**Contraintes environnementales**			
Electricité		Agriculture		Intérêt architectural de l'ensemble bâti	
AEP (mm)		NATURA 2000 / ZNIEFF		Requalification / mise en valeur au titre du L.151-19	
Défense incendie		Risque inondation		Changement de destination au titre du L.151-11 2°	
Assainissement		Périmètre de canalisation de transport de gaz (TEREGA)			
Voirie					

CAUNA	Fiche n°076_4	Lieu-dit : Bourg	Nom du propriétaire ou des propriétaires
Renseignement cadastraux		Type du bâti	BANCONS, SOUAKRI
Section D	Parcelle 215	Maison d'habitation	

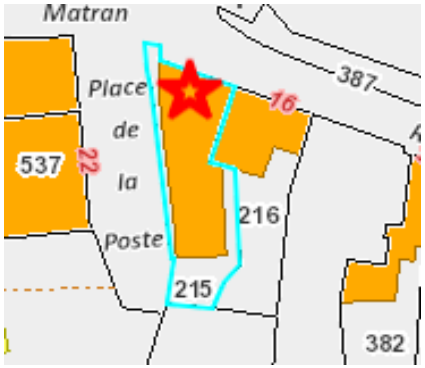

Analyse architecturale du bâti identifié								
Volume/Gabarit	R+1					Asymétrique		
Toiture	PANS	4	MATERIAU	Tuiles méridionales	EGOUT DE TOIT	Oui	ETAT	Bon
Murs/Façades	Gouttereaux		Torchis / colombages				ETAT	Bon
Ouvertures	ENCADREMENT	Bois			MENUISERIES	Bois		
Ornementation	Auvent		**Style/Typologie architectural(e)**		Dépendance			
Organisation	Alignement sur domaine public		**Abords / Végétaux**					
Commentaires								

Niveau d'équipements		Contraintes environnementales			
Electricité		Agriculture		Intérêt architectural de l'ensemble bâti	
AEP (mm)		NATURA 2000 / ZNIEFF		Requalification / mise en valeur au titre du L.151-19	
Défense incendie		Risque inondation		Changement de destination au titre du L.151-11 2°	
Assainissement		Périmètre de canalisation de transport de gaz (TEREGA)			
Voirie					

CAUNA	Fiche n°076_5	Lieu-dit : Bourg	Nom du propriétaire ou des propriétaires
Renseignement cadastraux		Type du bâti	GLAIVE, AUDIN
Section D	Parcelle 287	Maison d'habitation	

Analyse architecturale du bâti identifié

Volume/Gabarit	R+1					Symétrique		
Toiture	PANS	4	MATERIAU	Tuiles canal	EGOUT DE TOIT	Oui	ETAT	Moyen
Murs/Façades	Gouttereaux		Enduit				ETAT	Moyen
Ouvertures	ENCADREMENT	Pierre				MENUISERIES	Bois	
Ornementation	Mansarde, corniche		**Style/Typologie architectural(e)**			Maison bourgeoise		
Organisation	Alignement sur domaine public		**Abords / Végétaux**					
Commentaires								

Niveau d'équipements		**Contraintes environnementales**			
Electricité		Agriculture		Intérêt architectural de l'ensemble bâti	
AEP (mm)		NATURA 2000 / ZNIEFF		Requalification / mise en valeur au titre du L.151-19	
Défense incendie		Risque inondation		Changement de destination au titre du L.151-11 2°	
Assainissement		Périmètre de canalisation de transport de gaz (TEREGA)			
Voirie					

CAUNA	Fiche n°076_6	Lieu-dit : Bourg	Nom du propriétaire ou des propriétaires
Renseignement cadastraux		Type du bâti	SYLVAIN
Section D	Parcelle 173	Local commercial, habitation	

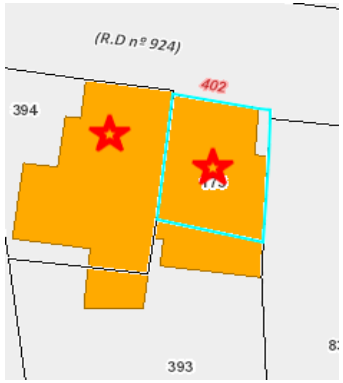

Analyse architecturale du bâti identifié

Volume/Gabarit	R+1+C					Asymétrique		
Toiture	PANS	4	MATERIAU	Tuiles méridionales	EGOUT DE TOIT	Oui	ETAT	Moyen
Murs/Façades	Gouttereaux		Enduit				ETAT	Moyen
Ouvertures	ENCADREMENT	Pierre de taille			MENUISERIES	PVC		
Ornementation	Génoise, oeils-de-boeuf		**Style/Typologie architectural(e)**		Maison de bourg			
Organisation	Alignement sur domaine public		**Abords / Végétaux**					
Commentaires	Restaurant							

Niveau d'équipements		**Contraintes environnementales**			
Electricité		Agriculture		Intérêt architectural de l'ensemble bâti	
AEP (mm)		NATURA 2000 / ZNIEFF		Requalification / mise en valeur au titre du L.151-19	
Défense incendie		Risque inondation		Changement de destination au titre du L.151-11 2°	
Assainissement		Périmètre de canalisation de transport de gaz (TEREGA)			
Voirie					

CAUNA	Fiche n°076_7	Lieu-dit : Bourg	Nom du propriétaire ou des propriétaires
Renseignement cadastraux		Type du bâti	SYLVAIN
Section D	Parcelle 394	Maison d'habitation	

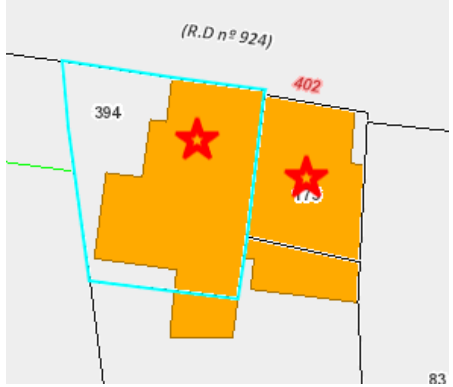

Analyse architecturale du bâti identifié

Volume/Gabarit	R+1						Asymétrique	
Toiture	PANS	4	MATERIAU		EGOUT DE TOIT	Oui	ETAT	
Murs/Façades	Gouttereaux		Enduit				ETAT	Moyen
Ouvertures	ENCADREMENT	Brique				MENUISERIES	Bois	
Ornementation	Génoise, mascarons, ferronnerie, balcon		**Style/Typologie architectural(e)**			Maison de bourg		
Organisation	Alignement sur domaine public		**Abords / Végétaux**					
Commentaires								

Niveau d'équipements		**Contraintes environnementales**			
Electricité		Agriculture		Intérêt architectural de l'ensemble bâti	
AEP (mm)		NATURA 2000 / ZNIEFF		Requalification / mise en valeur au titre du L.151-19	
Défense incendie		Risque inondation		Changement de destination au titre du L.151-11 2°	
Assainissement		Périmètre de canalisation de transport de gaz (TEREGA)			
Voirie					

CAUNA	Fiche n°076_8	Lieu-dit : Passepay	Nom du propriétaire ou des propriétaires
Renseignement cadastraux		Type du bâti	MILLIAN
Section E	Parcelle 172	Habitation	

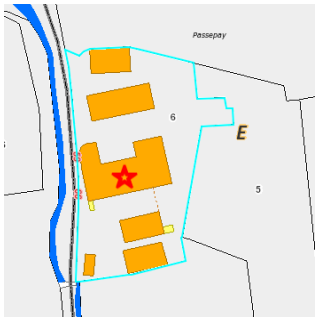

Analyse architecturale du bâti identifié

Volume/Gabarit	R+C						Asymétrique	
Toiture	PANS	4	MATERIAU	Tuiles canal	EGOUT DE TOIT	Oui	ETAT	Moyen
Murs/Façades	Gouttereaux		Galets / pierres apparentes				ETAT	Bon
Ouvertures	ENCADREMENT	Pierre de taille				MENUISERIES	Bois	
Ornementation	Chien assis, tirants, chevrons apparents		**Style/Typologie architectural(e)**			Dépendance		
Organisation	En retrait		**Abords / Végétaux**					
Commentaires	Gîte							

Niveau d'équipements		**Contraintes environnementales**			
Electricité		Agriculture		Intérêt architectural de l'ensemble bâti	
AEP (mm)		NATURA 2000 / ZNIEFF		Requalification / mise en valeur au titre du L.151-19	
Défense incendie		Risque inondation		Changement de destination au titre du L.151-11 2°	
Assainissement		Périmètre de canalisation de transport de gaz (TEREGA)			
Voirie					

CAUNA	Fiche n°076_9	Lieu-dit : Candepeyre	Nom du propriétaire ou des propriétaires
Renseignement cadastraux		Type du bâti	DUPRAT, DAUDIGEOS
Section F	Parcelle 334	Maison d'habitation	

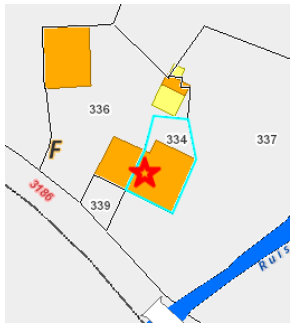

Analyse architecturale du bâti identifié

Volume/Gabarit	R+1						Symétrique	
Toiture	PANS	3	MATERIAU	Tuiles méridionales	EGOUT DE TOIT	Oui	ETAT	Bon
Murs/Façades	Pignons		Galets / pierres apparentes				ETAT	Bon
Ouvertures	ENCADREMENT	Pierres apparentes				MENUISERIES	Bois	
Ornementation	Chevrons apparents, œil de bœuf		**Style/Typologie architectural(e)**			Chalossais		
Organisation	En retrait		**Abords / Végétaux**					
Commentaires								

Niveau d'équipements		**Contraintes environnementales**			
Electricité		Agriculture		Intérêt architectural de l'ensemble bâti	
AEP (mm)		NATURA 2000 / ZNIEFF		Requalification / mise en valeur au titre du L.151-19	
Défense incendie		Risque inondation		Changement de destination au titre du L.151-11 2°	
Assainissement		Périmètre de canalisation de transport de gaz (TEREGA)			
Voirie					

CAUNA	Fiche n°076_10	Lieu-dit : Bourg	Nom du propriétaire ou des propriétaires
Renseignement cadastraux		Type du bâti	KIPPER/BONNEVILLE
Section D	Parcelle 529	Maison d'habitation	

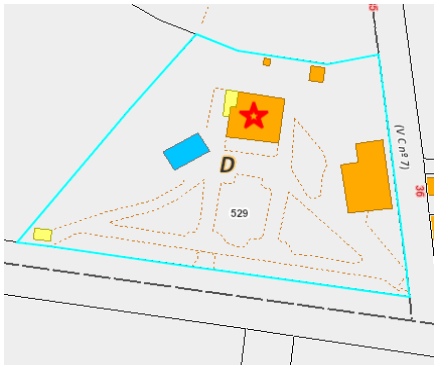

Analyse architecturale du bâti identifié								
Volume/Gabarit	R+2					Asymétrique		
Toiture	PANS	7	MATERIAU	Tuiles de Marseille	EGOUT DE TOIT	Oui	ETAT	Bon
Murs/Façades	Gouttereaux		Enduit				ETAT	Bon
Ouvertures	ENCADREMENT	Brique				MENUISERIES		Bois
Ornementation	Chaînage d'angle, bandeaux, chien assis, chevrons apparents		**Style/Typologie architectural(e)**			Maison bourgeoise		
Organisation	En retrait		**Abords / Végétaux**			Parc privé		
Commentaires	Clôture, portail							

Niveau d'équipements		Contraintes environnementales			
Electricité		Agriculture		Intérêt architectural de l'ensemble bâti	
AEP (mm)		NATURA 2000 / ZNIEFF		Requalification / mise en valeur au titre du L.151-19	
Défense incendie		Risque inondation		Changement de destination au titre du L.151-11 2°	
Assainissement		Périmètre de canalisation de transport de gaz (TEREGA)			
Voirie					

CAUNA	Fiche n°076_11	Lieu-dit : Escourros	Nom du propriétaire ou des propriétaires
Renseignement cadastraux		Type du bâti	MILIAN
Section E	Parcelle 81	Dépendance	

Analyse architecturale du bâti identifié

Volume/Gabarit	R+1					Symétrique		
Toiture	PANS	3	MATERIAU	Tuiles de Marseille	EGOUT DE TOIT	Non	ETAT	Moyen
Murs/Façades	Pignons		Galets / pierres apparentes				ETAT	Bon
Ouvertures	ENCADREMENT					MENUISERIES		Bois
Ornementation	Auvent, mosaïque, chevrons apparents		**Style/Typologie architectural(e)**			Dépendance		
Organisation	En retrait		**Abords / Végétaux**					
Commentaires								

Niveau d'équipements		**Contraintes environnementales**			
Electricité		Agriculture		Intérêt architectural de l'ensemble bâti	
AEP (mm)		NATURA 2000 / ZNIEFF		Requalification / mise en valeur au titre du L.151-19	
Défense incendie		Risque inondation		Changement de destination au titre du L.151-11 2°	
Assainissement		Périmètre de canalisation de transport de gaz (TEREGA)			
Voirie					

CAUNA	Fiche n°076_12	Lieu-dit : Passepay	Nom du propriétaire ou des propriétaires
Renseignement cadastraux		Type du bâti	MILLIAN
Section E	Parcelle 172	Dépendance	

Analyse architecturale du bâti identifié

Volume/Gabarit	R					Symétrique		
Toiture	PANS	4	MATERIAU	Tuiles méridionales	EGOUT DE TOIT	Non	ETAT	Moyen
Murs/Façades	Gouttereaux		Enduit				ETAT	Moyen
Ouvertures	ENCADREMENT	Brique				MENUISERIES		Bois
Ornementation	Demi-lunes, chevrons apparents, porte charretière		**Style/Typologie architectural(e)**			Dépendance		
Organisation	En retrait		**Abords / Végétaux**					
Commentaires								

Niveau d'équipements		**Contraintes environnementales**			
Electricité		Agriculture		Intérêt architectural de l'ensemble bâti	
AEP (mm)		NATURA 2000 / ZNIEFF		Requalification / mise en valeur au titre du L.151-19	
Défense incendie		Risque inondation		Changement de destination au titre du L.151-11 2°	
Assainissement		Périmètre de canalisation de transport de gaz (TEREGA)			
Voirie					

CAUNA	Fiche n°076_13	Lieu-dit : Petit Brinat	Nom du propriétaire ou des propriétaires
Renseignement cadastraux		Type du bâti	CLAVE, DUBOURG
Section F	Parcelle 151	Dépendance	

Analyse architecturale du bâti identifié

Volume/Gabarit	3						Symétrique	
Toiture	PANS	2	MATERIAU	Tuiles méridionales	EGOUT DE TOIT	Non	ETAT	Moyen
Murs/Façades	Pignons		Enduit, bardage Bois				ETAT	Moyen
Ouvertures	ENCADREMENT	Brique			MENUISERIES	Bois		
Ornementation	Chevrons apparents, demi-lunes		**Style/Typologie architectural(e)**		Dépendance			
Organisation	En retrait		**Abords / Végétaux**					
Commentaires								

Niveau d'équipements		**Contraintes environnementales**			
Electricité		Agriculture		Intérêt architectural de l'ensemble bâti	
AEP (mm)		NATURA 2000 / ZNIEFF		Requalification / mise en valeur au titre du L.151-19	
Défense incendie		Risque inondation		Changement de destination au titre du L.151-11 2°	
Assainissement		Périmètre de canalisation de transport de gaz (TEREGA)			
Voirie					

CAUNA	Fiche n°076_14	Lieu-dit : Petit Brinat	Nom du propriétaire ou des propriétaires
Renseignement cadastraux		Type du bâti	CLAVE, DUBOURG
Section F	Parcelle 366	Dépendance	

Analyse architecturale du bâti identifié

Volume/Gabarit	R+C						Symétrique	
Toiture	PANS	2	MATERIAU	Tuiles de Marseille	EGOUT DE TOIT	Non	ETAT	Moyen
Murs/Façades	Pignons		Bardage Bois				ETAT	Moyen
Ouvertures	ENCADREMENT	Bois			MENUISERIES	Bois		
Ornementation	Chevrons apparents		**Style/Typologie architectural(e)**		Dépendance			
Organisation	En retrait		**Abords / Végétaux**					
Commentaires								

Niveau d'équipements		**Contraintes environnementales**			
Electricité		Agriculture		Intérêt architectural de l'ensemble bâti	
AEP (mm)		NATURA 2000 / ZNIEFF		Requalification / mise en valeur au titre du L.151-19	
Défense incendie		Risque inondation		Changement de destination au titre du L.151-11 2°	
Assainissement		Périmètre de canalisation de transport de gaz (TEREGA)			
Voirie					

CAUNA	Fiche n°076_15	Lieu-dit : Chrestian	Nom du propriétaire ou des propriétaires
Renseignement cadastraux		Type du bâti	LALOUBERE, LAFAURIE
Section B	Parcelle 216	Dépendance	

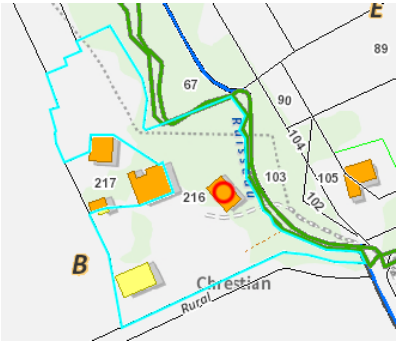

Analyse architecturale du bâti identifié

Volume/Gabarit	R+1						Symétrique	
Toiture	PANS	2	MATERIAU	Tôle	EGOUT DE TOIT	Non	ETAT	Bon
Murs/Façades	Pignons		Enduit, torchis / colombages				ETAT	Moyen
Ouvertures	ENCADREMENT	Bois			MENUISERIES	Bois		
Ornementation	Chevrons apparents, demi-lune, contreforts		**Style/Typologie architectural(e)**		Dépendance			
Organisation	En retrait		**Abords / Végétaux**					
Commentaires								

Niveau d'équipements		**Contraintes environnementales**			
Electricité		Agriculture		Intérêt architectural de l'ensemble bâti	
AEP (mm)		NATURA 2000 / ZNIEFF		Requalification / mise en valeur au titre du L.151-19	
Défense incendie		Risque inondation		Changement de destination au titre du L.151-11 2°	
Assainissement		Périmètre de canalisation de transport de gaz (TEREGA)			
Voirie					

CAUNA	Fiche n°076_16	Lieu-dit : Lalèbe	Nom du propriétaire ou des propriétaires
Renseignement cadastraux		Type du bâti	BRETHES
Section C	Parcelle 183	Dépendance	

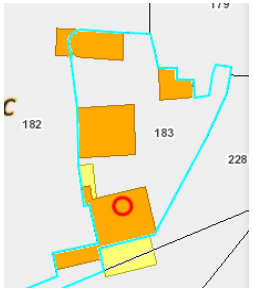

Analyse architecturale du bâti identifié

Volume/Gabarit	R+1					Symétrique		
Toiture	PANS	2	MATERIAU	Tuiles méridionales	EGOUT DE TOIT	2	ETAT	Bon
Murs/Façades	Pignons		Galets / pierres apparentes				ETAT	Bon
Ouvertures	ENCADREMENT	Bois			MENUISERIES	Bois		
Ornementation	Chevrons apparents, demi-lunes, aisselier, chaînage d'angle		**Style/Typologie architectural(e)**		Dépendance			
Organisation	En retrait		**Abords / Végétaux**					
Commentaires								

Niveau d'équipements		**Contraintes environnementales**			
Electricité		Agriculture		Intérêt architectural de l'ensemble bâti	
AEP (mm)		NATURA 2000 / ZNIEFF		Requalification / mise en valeur au titre du L.151-19	
Défense incendie		Risque inondation		Changement de destination au titre du L.151-11 2°	
Assainissement		Périmètre de canalisation de transport de gaz (TEREGA)			
Voirie					

CAUNA	Fiche n°076_17	Lieu-dit : POUILLET	Nom du propriétaire ou des propriétaires
Renseignement cadastraux		Type du bâti	CASTETS Yvan
Section C	Parcelle 0130	Dépendance	

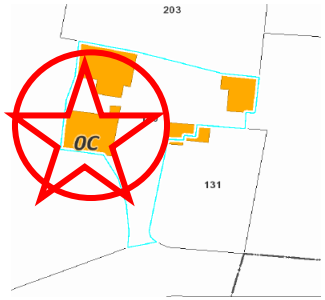

Analyse architecturale du bâti identifié

Volume/Gabarit	R		R+C		R+1	R+1+C		Symétrique		Asymétrique	
Toiture	PANS	2	MATERIAU	Méridionales		EGOUT DE TOIT	Présent	Non présent	ETAT	Bon	
Murs/Façades	Pignon		Galets						ETAT	Bon	
Ouvertures	ENCADREMENT		Briques				MENUISERIES		Bois	Bois	Bois
Ornementation	Chevrons apparents, demi lunes				**Style/Typologie architectural(e)**		Dépendance				
Organisation			En retrait		**Abords / Végétaux**						
Commentaires	Datation, puits, portails, clôtures, …										

Niveau d'équipements		**Contraintes environnementales**			
Electricité		Agriculture		Intérêt architectural de l'ensemble bâti	
AEP (mm)		NATURA 2000 / ZNIEFF		Requalification / mise en valeur au titre du L.151-19	
Défense incendie		Risque inondation		Changement de destination au titre du L.151-11 2°	
Assainissement		Périmètre de canalisation de transport de gaz (TEREGA)			

Classification des éléments répertoriés de CAUNA

N°	Localisation / Nom	Conclusions et numéro reporté sur le plan de zonage	
		L.151-19 ☆	L.151-11 2° ○
076_1	Bourg		
076_2	Bourg		
076_3	Bourg		
076_4	Bourg		
076_5	Bourg		
076_6	Bourg		
076_7	Bourg		
076_8	Passepay		
076_9	Candepeyre		
076_10	Bourg		
076_11	Escourros		
076_12	Passepay		
076_13	Petit Brinat		
076_14	Petit Brinat		
076_15	Chrestian		
076_16	Lalèbe		
076_17	POuillet		

Les autres éléments du patrimoine de CAUNA

Au-delà des constructions vouées à l'usage d'habitation (maison et anciennes dépendances, la municipalité a souhaité répertorier d'autres éléments remarquables sur la commune. Les photos ci-après illustrent une partie des éléments identifiés.

Grange

Traduction au zonage : ETOILE 076_A

Commune de CAZALIS

CAZALIS	Fiche n°079_1	Lieu-dit : Bourg 1	Nom du propriétaire ou des propriétaires
Renseignement cadastraux		Type du bâti	HILLOUNIN, FEDENSIEU
Section	B	Parcelle	18
		Maison d'habitation	

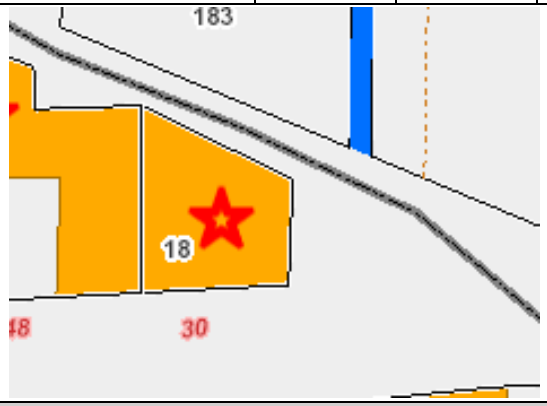

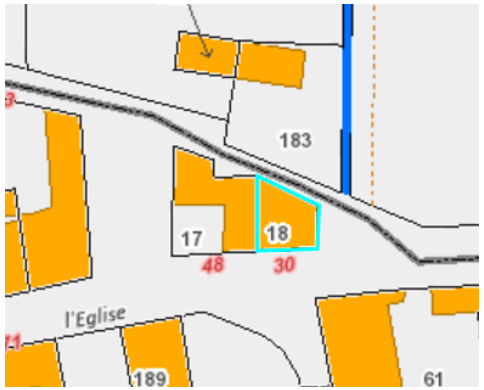

Analyse architecturale du bâti identifié								
Volume/Gabarit	R+1						Symétrique	
Toiture	PANS	4	MATERIAU	Tuiles méridionales	EGOUT DE TOIT	Non	ETAT	Moyen
Murs/Façades	Gouttereau			Enduit			ETAT	Moyen
Ouvertures	ENCADREMENT	Pierre de taille				MENUISERIES	Bois	
Ornementation	Corniche, emmarchement			**Style/Typologie architectural(e)**		Maison de bourg		
Organisation	Alignement sur domaine public			**Abords / Végétaux**				
Commentaires								

Niveau d'équipements		Contraintes environnementales			
Electricité		Agriculture		Intérêt architectural de l'ensemble bâti	
AEP (mm)		NATURA 2000 / ZNIEFF		Requalification / mise en valeur au titre du L.151-19	
Défense incendie		Risque inondation		Changement de destination au titre du L.151-11 2°	
Assainissement		Périmètre de canalisation de transport de gaz (TEREGA)			
Voirie					

CAZALIS	Fiche n°079_2	Lieu-dit : Bourg 2	Nom du propriétaire ou des propriétaires
Renseignement cadastraux		Type du bâti	LACAZEDIEU
Section B	Parcelle 17	Maison d'habitation	

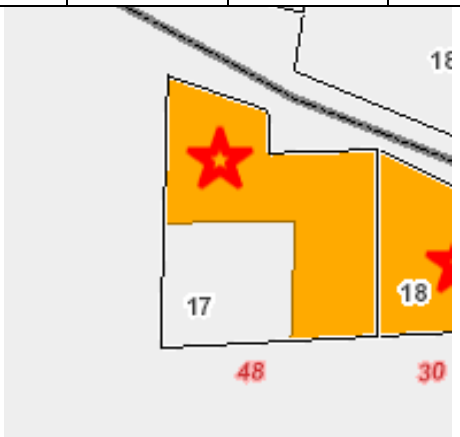

Analyse architecturale du bâti identifié								
Volume/Gabarit	R+1					Asymétrique		
Toiture	PANS	5	MATERIAU	Tuiles méridionales	EGOUT DE TOIT	Oui	ETAT	Bon
Murs/Façades	Gouttereau			Enduit			ETAT	Bon
Ouvertures	ENCADREMENT	Pierre de taille				MENUISERIES	PVC	
Ornementation	Génoise		**Style/Typologie architectural(e)**			Maison de bourg		
Organisation	En retrait		**Abords / Végétaux**			Arbre		
Commentaires	Portail, clôture							

Niveau d'équipements		Contraintes environnementales			
Electricité		Agriculture		Intérêt architectural de l'ensemble bâti	
AEP (mm)		NATURA 2000 / ZNIEFF		Requalification / mise en valeur au titre du L.151-19	
Défense incendie		Risque inondation		Changement de destination au titre du L.151-11 2°	
Assainissement		Périmètre de canalisation de transport de gaz (TEREGA)			
Voirie					

CAZALIS	Fiche n°079_3	Lieu-dit : Bourg 3	Nom du propriétaire ou des propriétaires
Renseignement cadastraux		Type du bâti	COMMUNE
Section B	Parcelle 15	Maison d'habitation	

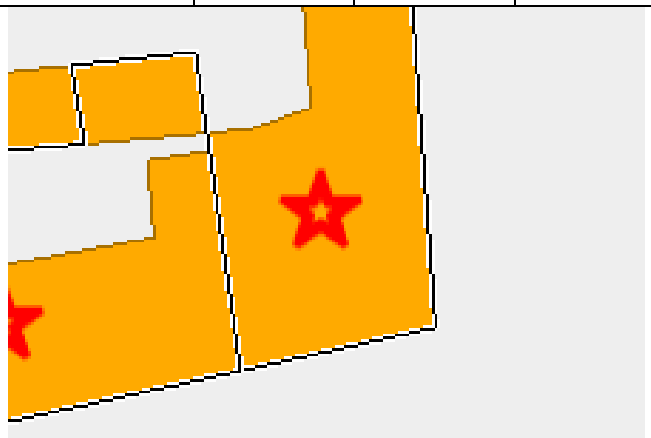

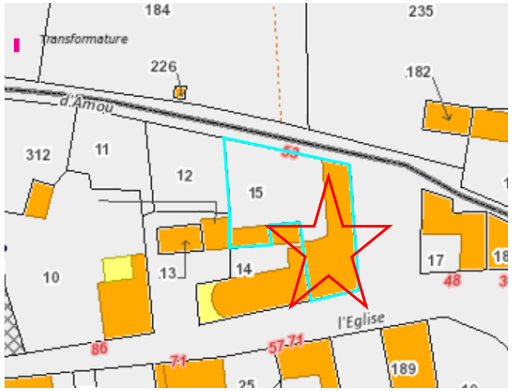

Analyse architecturale du bâti identifié								
Volume/Gabarit	R+1					Symétrique		
Toiture	PANS	4	MATERIAU	Tuiles méridionales	EGOUT DE TOIT	Oui	ETAT	Bon
Murs/Façades	Gouttereau		Enduit				ETAT	Bon
Ouvertures	ENCADREMENT	Pierre de taille			MENUISERIES	Autre		
Ornementation	Génoise, chaînage d'angle		**Style/Typologie architectural(e)**		Maison de bourg			
Organisation	Alignement sur domaine public		**Abords / Végétaux**					
Commentaires								

Niveau d'équipements		Contraintes environnementales			
Electricité		Agriculture		Intérêt architectural de l'ensemble bâti	
AEP (mm)		NATURA 2000 / ZNIEFF		Requalification / mise en valeur au titre du L.151-19	
Défense incendie		Risque inondation		Changement de destination au titre du L.151-11 2°	
Assainissement		Périmètre de canalisation de transport de gaz (TEREGA)			
Voirie					

CAZALIS	Fiche n°079_4	Lieu-dit : Bourg 4	Nom du propriétaire ou des propriétaires
Renseignement cadastraux		Type du bâti	COMMUNE
Section B	Parcelle 24	Maison d'habitation	

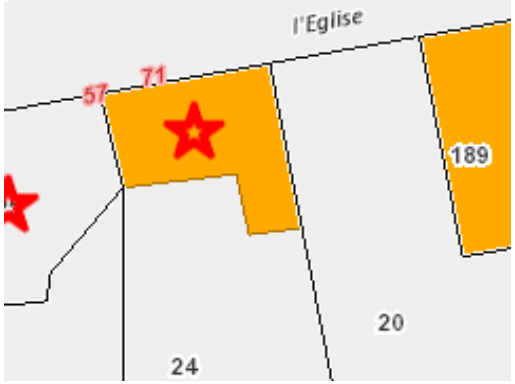

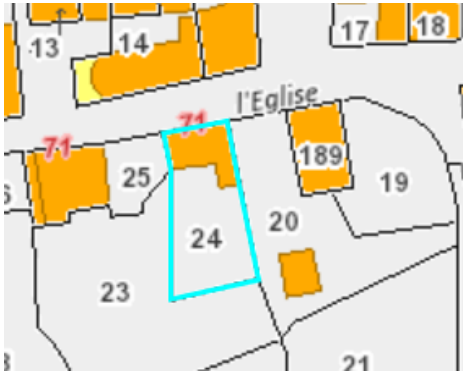

Analyse architecturale du bâti identifié								
Volume/Gabarit	R+1						Symétrique	
Toiture	PANS	4	MATERIAU	Tuiles méridionales	EGOUT DE TOIT	Oui	ETAT	Bon
Murs/Façades	Gouttereau		Enduit				ETAT	Bon
Ouvertures	ENCADREMENT	Briques, pierre de taille				MENUISERIES	Bois	
Ornementation	Génoise, chaînage d'angle		**Style/Typologie architectural(e)**		Maison de bourg			
Organisation	Alignement sur domaine public		**Abords / Végétaux**					
Commentaires								

Niveau d'équipements		Contraintes environnementales			
Electricité		Agriculture		Intérêt architectural de l'ensemble bâti	
AEP (mm)		NATURA 2000 / ZNIEFF		Requalification / mise en valeur au titre du L.151-19	
Défense incendie		Risque inondation		Changement de destination au titre du L.151-11 2°	
Assainissement		Périmètre de canalisation de transport de gaz (TEREGA)			
Voirie					

CAZALIS	Fiche n°079_5	Lieu-dit : Bourg 5	Nom du propriétaire ou des propriétaires
Renseignement cadastraux		Type du bâti	COMMUNE
Section B	Parcelle 14	Mairie	

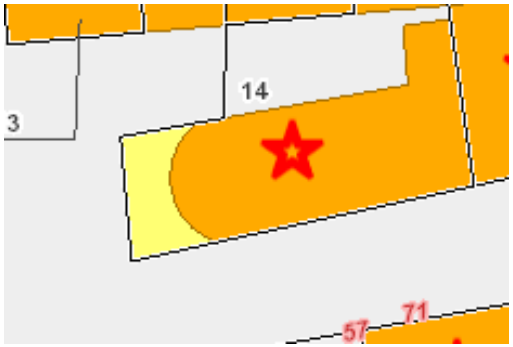

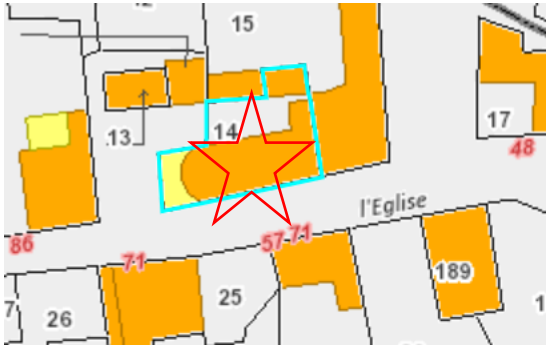

Analyse architecturale du bâti identifié								
Volume/Gabarit	R					Symétrique		
Toiture	PANS	4	MATERIAU	Tuiles méridionales	EGOUT DE TOIT	Oui	ETAT	Bon
Murs/Façades	Gouttereau		Enduit				ETAT	Bon
Ouvertures	ENCADREMENT	Briques, pierre de taille				MENUISERIES	PVC	
Ornementation	Génoise		**Style/Typologie architectural(e)**			Maison de bourg		
Organisation	Alignement sur domaine public		**Abords / Végétaux**					
Commentaires								

Niveau d'équipements		Contraintes environnementales			
Electricité		Agriculture		Intérêt architectural de l'ensemble bâti	
AEP (mm)		NATURA 2000 / ZNIEFF		Requalification / mise en valeur au titre du L.151-19	
Défense incendie		Risque inondation		Changement de destination au titre du L.151-11 2°	
Assainissement		Périmètre de canalisation de transport de gaz (TEREGA)			
Voirie					

CAZALIS	Fiche n°079_6		Nom du propriétaire ou des propriétaires
		NON AFFECTÉ	

CAZALIS	Fiche n°079_7		Nom du propriétaire ou des propriétaires
		NON AFFECTÉ	

CAZALIS	Fiche n°079_8	Lieu-dit : Bourg 8	Nom du propriétaire ou des propriétaires
Renseignement cadastraux		Type du bâti	LUQUET, MARSAN
Section B	Parcelle 62	Maison d'habitation	

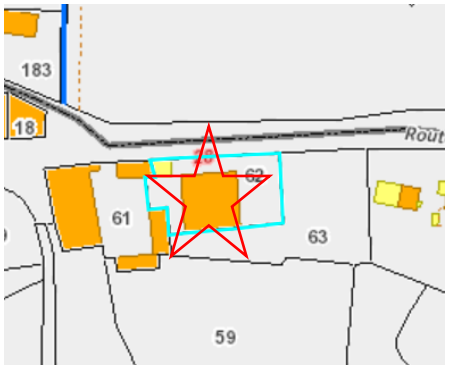

Analyse architecturale du bâti identifié

Volume/Gabarit	R+1+C					Symétrique		
Toiture	PANS	6	MATERIAU	Tuiles méridionales	EGOUT DE TOIT	Oui	ETAT	Bon
Murs/Façades	Gouttereau		Enduit				ETAT	Bon
Ouvertures	ENCADREMENT	Pierre de taille			MENUISERIES	Autre		
Ornementation	Balcon, soubassement, lucarne, linteaux cintrés		**Style/Typologie architectural(e)**		Maison de maître			
Organisation	En retrait		**Abords / Végétaux**		Parc arboré			
Commentaires	Clôture, datation 1930							

Niveau d'équipements		**Contraintes environnementales**			
Electricité		Agriculture		Intérêt architectural de l'ensemble bâti	
AEP (mm)		NATURA 2000 / ZNIEFF		Requalification / mise en valeur au titre du L.151-19	
Défense incendie		Risque inondation		Changement de destination au titre du L.151-11 2°	
Assainissement		Périmètre de canalisation de transport de gaz (TEREGA)			
Voirie					

CAZALIS	Fiche n°079_9		Nom du propriétaire ou des propriétaires
		NON AFFECTÉ	

CAZALIS	Fiche n°079_10	Lieu-dit : Loupien 1	Nom du propriétaire ou des propriétaires
Renseignement cadastraux		Type du bâti	LEONDUFOUR
Section C	Parcelle 126	Maison d'habitation	

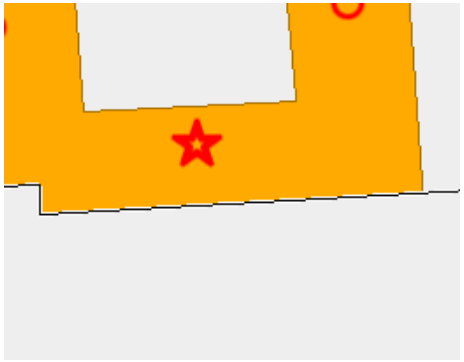

Analyse architecturale du bâti identifié								
Volume/Gabarit	R+1+C						Symétrique	
Toiture	PANS	4	MATERIAU	Tuiles canal	EGOUT DE TOIT	Oui	ETAT	Bon
Murs/Façades	Gouttereau		Enduit				ETAT	Bon
Ouvertures	ENCADREMENT	Pierre de taille			MENUISERIES	Bois		
Ornementation	Corniche, pilastres, ferronneries		**Style/Typologie architectural(e)**		Manoirs/château			
Organisation	En retrait		**Abords / Végétaux**		Chênes, parc arboré			
Commentaires	Portail, clôture							

Niveau d'équipements		Contraintes environnementales			
Electricité		Agriculture		Intérêt architectural de l'ensemble bâti	
AEP (mm)		NATURA 2000 / ZNIEFF		Requalification / mise en valeur au titre du L.151-19	
Défense incendie		Risque inondation		Changement de destination au titre du L.151-11 2°	
Assainissement		Périmètre de canalisation de transport de gaz (TEREGA)			
Voirie					

CAZALIS	Fiche n°079_11	Lieu-dit : Loupien 2	Nom du propriétaire ou des propriétaires
Renseignement cadastraux		Type du bâti	LEONDUFOUR
Section C	Parcelle 126	Dépendance	

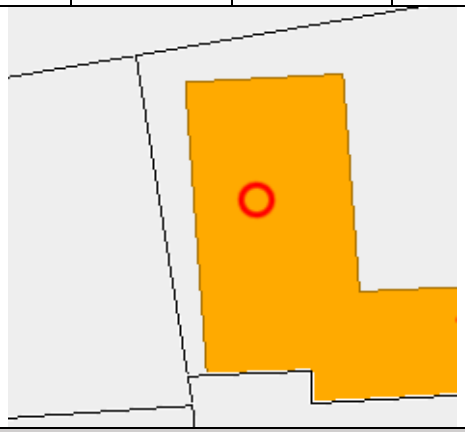

Analyse architecturale du bâti identifié								
Volume/Gabarit	R+1					Asymétrique		
Toiture	PANS	4	MATERIAU	Tuiles méridionales	EGOUT DE TOIT	Oui	ETAT	Bon
Murs/Façades	Gouttereau		Enduit				ETAT	Bon
Ouvertures	ENCADREMENT	Pierre de taille			MENUISERIES	Bois		
Ornementation	Génoise, porte charretière		**Style/Typologie architectural(e)**		Dépendance			
Organisation	Alignement sur domaine public		**Abords / Végétaux**		Parc arboré			
Commentaires	Portail, clôture							

Niveau d'équipements		Contraintes environnementales			
Electricité		Agriculture		Intérêt architectural de l'ensemble bâti	
AEP (mm)		NATURA 2000 / ZNIEFF		Requalification / mise en valeur au titre du L.151-19	
Défense incendie		Risque inondation		Changement de destination au titre du L.151-11 2°	
Assainissement		Périmètre de canalisation de transport de gaz (TEREGA)			
Voirie					

CAZALIS	Fiche n°079_12	Lieu-dit : Loupien 3	Nom du propriétaire ou des propriétaires
Renseignement cadastraux		Type du bâti	LEONDUFOUR
Section C	Parcelle 126	Dépendance	

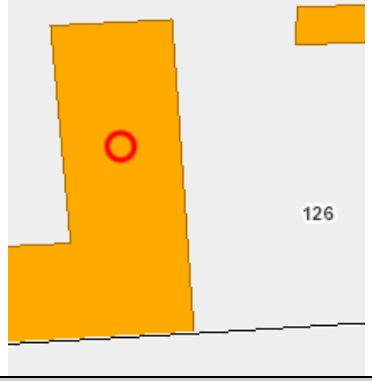

Analyse architecturale du bâti identifié

Volume/Gabarit	R+C					Symétrique		
Toiture	PANS	4	MATERIAU	Tuiles canal	EGOUT DE TOIT	Oui	ETAT	Bon
Murs/Façades	Gouttereau		Enduit				ETAT	Bon
Ouvertures	ENCADREMENT	Pierre de taille				MENUISERIES	Bois	
Ornementation	Génoise, porte charretière, œil de bœuf 1/2 lune		**Style/Typologie architectural(e)**			Dépendance		
Organisation	Alignement sur domaine public		**Abords / Végétaux**			Parc arboré		
Commentaires	Portail, clôture							

Niveau d'équipements		**Contraintes environnementales**			
Electricité	■	Agriculture		Intérêt architectural de l'ensemble bâti	■
AEP (mm)	■	NATURA 2000 / ZNIEFF	■	Requalification / mise en valeur au titre du L.151-19	■
Défense incendie		Risque inondation	■	Changement de destination au titre du L.151-11 2°	■
Assainissement		Périmètre de canalisation de transport de gaz (TEREGA)	■		
Voirie	■				

CAZALIS	Fiche n°079_13	Lieu-dit : L'hoste	Nom du propriétaire ou des propriétaires
Renseignement cadastraux		Type du bâti	CASCAILH
Section C	Parcelle 209	Maison d'habitation	

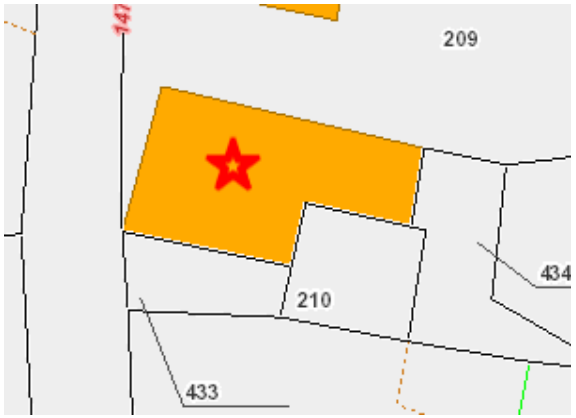

Analyse architecturale du bâti identifié

Volume/Gabarit	R+1+C					Symétrique		
Toiture	PANS	6	MATERIAU	Tuiles méridionales	EGOUT DE TOIT	Oui	ETAT	Bon
Murs/Façades	Gouttereau		Enduit				ETAT	Bon
Ouvertures	ENCADREMENT	Pierre de taille				MENUISERIES	Bois	
Ornementation	Fronton triangulaire		**Style/Typologie architectural(e)**			Armagnacais		
Organisation	Alignement sur domaine public		**Abords / Végétaux**					
Commentaires	Clôture							

Niveau d'équipements		**Contraintes environnementales**			
Electricité		Agriculture		Intérêt architectural de l'ensemble bâti	
AEP (mm)		NATURA 2000 / ZNIEFF		Requalification / mise en valeur au titre du L.151-19	
Défense incendie		Risque inondation		Changement de destination au titre du L.151-11 2°	
Assainissement		Périmètre de canalisation de transport de gaz (TEREGA)			
Voirie					

CAZALIS	Fiche n°079_14	Lieu-dit : Hontagné	Nom du propriétaire ou des propriétaires
Renseignement cadastraux		Type du bâti	CASCAILH, BORDENAVE
Section C	Parcelle 229	Maison d'habitation	

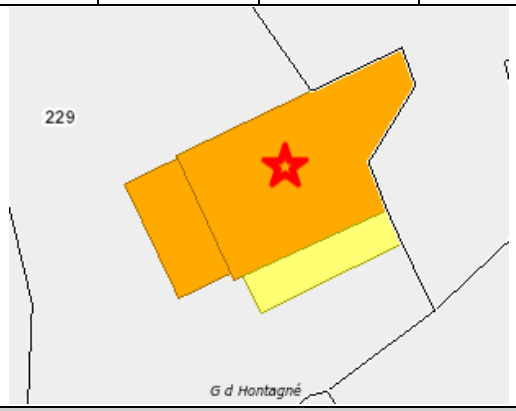

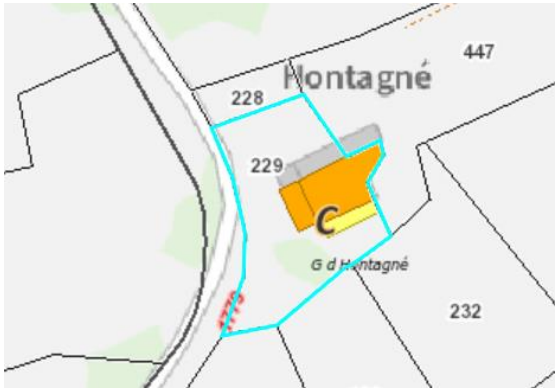

Analyse architecturale du bâti identifié

Volume/Gabarit	R+1						Symétrique	
Toiture	PANS	4	MATERIAU	Tuiles méridionales	EGOUT DE TOIT	Oui	ETAT	Bon
Murs/Façades	Gouttereau		Enduit				ETAT	Bon
Ouvertures	ENCADREMENT	Pierre de taille			MENUISERIES	Bois		
Ornementation	Génoise, épi de faîtage		**Style/Typologie architectural(e)**		Maison de bourg			
Organisation	En retrait		**Abords / Végétaux**					
Commentaires								

Niveau d'équipements		**Contraintes environnementales**			
Electricité		Agriculture		Intérêt architectural de l'ensemble bâti	
AEP (mm)		NATURA 2000 / ZNIEFF		Requalification / mise en valeur au titre du L.151-19	
Défense incendie		Risque inondation		Changement de destination au titre du L.151-11 2°	
Assainissement		Périmètre de canalisation de transport de gaz (TEREGA)			
Voirie					

CAZALIS	Fiche n°079_15	Lieu-dit : Moun déou	Nom du propriétaire ou des propriétaires
Renseignement cadastraux		Type du bâti	DELBREI, PARODI
Section A	Parcelle 169	Maison d'habitation	

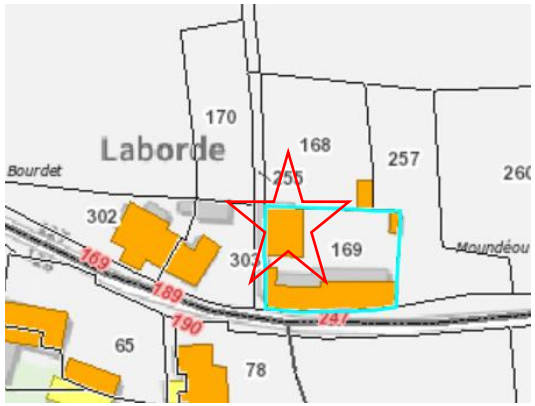

Analyse architecturale du bâti identifié

Volume/Gabarit	R+1+C					Symétrique		
Toiture	PANS	4	MATERIAU	Tuiles méridionales	EGOUT DE TOIT	Oui	ETAT	Bon
Murs/Façades	Gouttereau		Enduit				ETAT	Bon
Ouvertures	ENCADREMENT	Pierre de taille			MENUISERIES	Bois		
Ornementation	Génoise, chaînage d'angle, fronton triangulaire, œil de bœuf rosace		**Style/Typologie architectural(e)**		Armagnacais			
Organisation	En retrait		**Abords / Végétaux**					
Commentaires	Datation 1927							

Niveau d'équipements		**Contraintes environnementales**			
Electricité		Agriculture		Intérêt architectural de l'ensemble bâti	
AEP (mm)		NATURA 2000 / ZNIEFF		Requalification / mise en valeur au titre du L.151-19	
Défense incendie		Risque inondation		Changement de destination au titre du L.151-11 2°	
Assainissement		Périmètre de canalisation de transport de gaz (TEREGA)			
Voirie					

CAZALIS	Fiche n°079_16		Nom du propriétaire ou des propriétaires
		NON AFFECTÉ	

CAZALIS	Fiche n°079_17	Lieu-dit : Lahitte 1	Nom du propriétaire ou des propriétaires
Renseignement cadastraux		Type du bâti	CABANNES
Section B	Parcelle 320	Maison d'habitation	

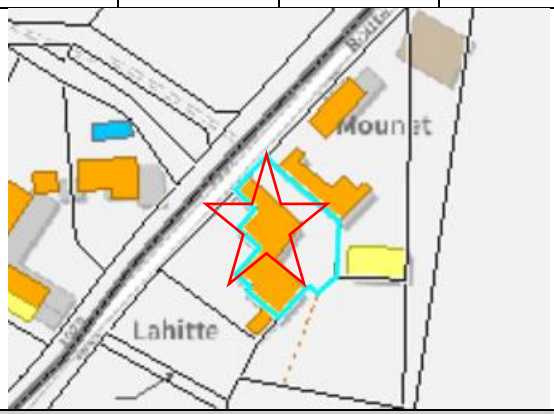

Analyse architecturale du bâti identifié

Volume/Gabarit	R+1+C						Symétrique	
Toiture	PANS	4	MATERIAU	Tuiles méridionales	EGOUT DE TOIT	Oui	ETAT	Bon
Murs/Façades	Gouttereau		Enduit				ETAT	Bon
Ouvertures	ENCADREMENT	Pierre de taille			MENUISERIES	Bois		
Ornementation	Génoise, pilastre, emmarchement		**Style/Typologie architectural(e)**		Maison de bourg			
Organisation	En retrait		**Abords / Végétaux**					
Commentaires	Datation 1890, clôture							

Niveau d'équipements		**Contraintes environnementales**			
Electricité		Agriculture		Intérêt architectural de l'ensemble bâti	
AEP (mm)		NATURA 2000 / ZNIEFF		Requalification / mise en valeur au titre du L.151-19	
Défense incendie		Risque inondation		Changement de destination au titre du L.151-11 2°	
Assainissement		Périmètre de canalisation de transport de gaz (TEREGA)			
Voirie					

CAZALIS	Fiche n°079_18		Nom du propriétaire ou des propriétaires
		NON AFFECTÉ	

CAZALIS	Fiche n°079_19	Lieu-dit : Lahitte 3	Nom du propriétaire ou des propriétaires
Renseignement cadastraux		Type du bâti	CABANNES
Section B	Parcelle 320	Dépendance	

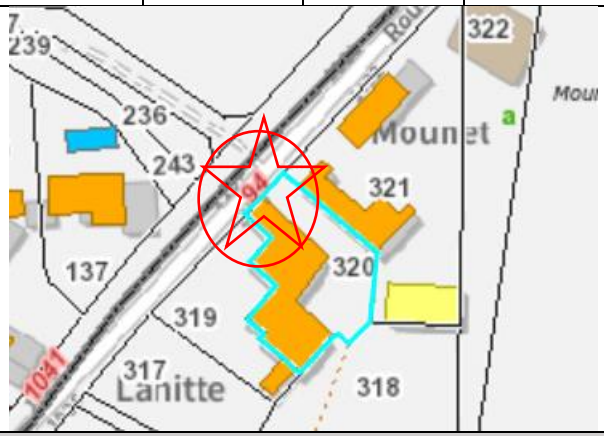

Analyse architecturale du bâti identifié

Volume/Gabarit	R+1					Symétrique		
Toiture	PANS	2	MATERIAU	Tuiles méridionales	EGOUT DE TOIT	Oui	ETAT	Bon
Murs/Façades	Gouttereau		Enduit				ETAT	Bon
Ouvertures	ENCADREMENT	Briques, pierre de taille				MENUISERIES	Bois	
Ornementation	Portes charretières, œil de bœuf rosace		**Style/Typologie architectural(e)**			Dépendance		
Organisation	Alignement sur domaine public		**Abords / Végétaux**					
Commentaires								

Niveau d'équipements		**Contraintes environnementales**			
Electricité		Agriculture		Intérêt architectural de l'ensemble bâti	
AEP (mm)		NATURA 2000 / ZNIEFF		Requalification / mise en valeur au titre du L.151-19	
Défense incendie		Risque inondation		Changement de destination au titre du L.151-11 2°	
Assainissement		Périmètre de canalisation de transport de gaz (TEREGA)			
Voirie					

CAZALIS	Fiche n°079_20		Nom du propriétaire ou des propriétaires

NON AFFECTÉ

CAZALIS	Fiche n°079_21		Nom du propriétaire ou des propriétaires
		NON AFFECTÉ	

CAZALIS	Fiche n°079_22		Nom du propriétaire ou des propriétaires
		NON AFFECTÉ	

CAZALIS	Fiche n°079_23		
		NON AFFECTÉ	

Classification des éléments répertoriés de Cazalis

N°	Localisation / Nom	Conclusions et numéro reporté sur le plan de zonage		N°	Localisation / Nom	Conclusions et numéro reporté sur le plan de zonage	
		L.151-19 ☆	L.151-11 2° ○			L.151-19 ☆	L.151-11 2° ○
079_1	Bourg 1			079_21	Non affecté		
079_2	Bourg 2			079_22	Non affecté		
079_3	Bourg 3			079_23	Non affecté		
079_4	Bourg 4						
079_5	Bourg 5						
079_6	Non affecté						
079_7	Non affecté						
079_8	Bourg 8						
079_9	Non affecté						
079_10	Loupien 1						
079_11	Loupien 2						
079_12	Loupien 3						
079_13	L'hoste						
079_14	Hontagné						
079_15	Moundeou						
079_16	Non affecté						
079_17	Lahitte 1						
079_18	Non affecté						
079_19	Lahitte 3						
079_20	Non affecté						

Les autres éléments du patrimoine de Cazalis

Au-delà des constructions vouées à l'usage d'habitation (maison et anciennes dépendances, la municipalité a souhaité répertorier d'autres éléments remarquables sur la commune. Les photos ci-après illustrent une partie des éléments identifiés.

Chênes au Bourg

Traduction au zonage : ETOILE 079_A

Pompe à eau au Bourg

Traduction au zonage : ETOILE 079_B

Cloche au Bourg

Traduction au zonage : ETOILE 079_C

Chêne au Bourg
Traduction au zonage : ETOILE 079_D

Chêne au Bourg
Traduction au zonage : ETOILE 079_E

Epicéas au Bourg
Traduction au zonage : ETOILE 079_F

Pin parasol à Bermells
Traduction au zonage : ETOILE 079_G

Chêne à Las Coustasses
Traduction au zonage : ETOILE 079_H

Pin parasol à Las Coustasses
Traduction au zonage : ETOILE 079_I

Chêne à La Coste
Traduction au zonage : ETOILE 079_J

Fontaine St Laurent, 1702 à Mougnette
Traduction au zonage : ETOILE 079_K

Chêne à Mougnette
Traduction au zonage : ETOILE 079_L

Tilleul à Lahitte
Traduction au zonage : ETOILE 079_M

Commune de CLEDES

CLEDES	Fiche n°083_1	Lieu-dit: DROUILLET	Nom du propriétaire: CHASSERY Raphaël
Renseignements cadastraux : Section et n° de parcelle : A, n°16		**Type du bâti :** Dépendance	

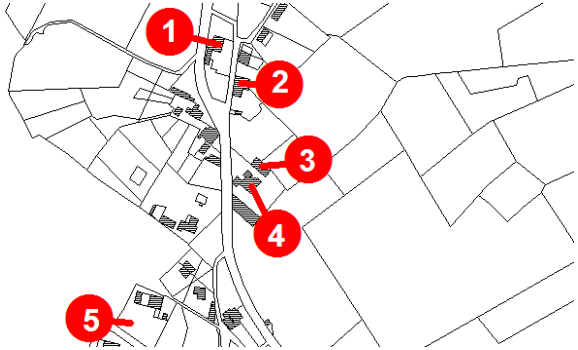

Analyse architecturale du bâti identifié

Toiture	NATURE 2 pans	MATERIAU Tuiles canal	ETAT Bon	EGOUT DE TOIT : Présent
Murs / façades	NATURE Pierres apparentes		ETAT Bon	
Volume / Gabarit	R+1	Symétrique		
Ouvertures	ENCADREMENT Briques barrons	LINTEAU Briques	MENUISERIES Bois, un vantail	

Commentaires :

Niveau d'équipements	Electricité		Agriculture	
	AEP (mm)	40	Périmètre de canalisation de transport de gaz (TEREGA)	
	Défense incendie			
	Assainissement		Intérêt architectural de l'ensemble bâti	
	Voirie		Requalification / mise en valeur au titre du L.151-19	
Contraintes environnementales	Risque inondation		Changement de destination au titre du L.151-11 2°	
	Natura 2000 / ZNIEFF2			

CLEDES	Fiche n°083_2	Lieu-dit : DROUILLET	Nom du propriétaire : GRAMOND Gérard

Renseignements cadastraux : Section et n° de parcelle : A, n°65

Type du bâti : ancienne habitation et Dépendance

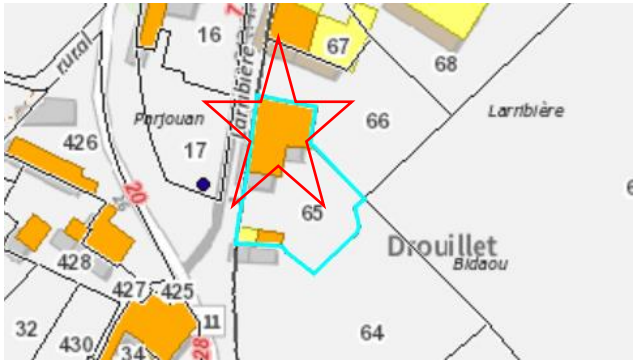

Analyse architecturale du bâti identifié

Toiture	NATURE : 2 pans	MATERIAU : tuiles canal	ETAT : moyen	EGOUT DE TOIT : Non
Murs / façades	NATURE : enduit		ETAT : dégradé	
Volume / Gabarit	R+1	Asymétrique		
Ouvertures	ENCADREMENT : Pierre de taille	LINTEAU : Pierre	MENUISERIES : Bois, 2 vantaux, porte d'entrée Bois	

Commentaires : Dépendance en retour d'équerre

Niveau d'équipements	Electricité		Agriculture	
	AEP (mm)	40	Périmètre de canalisation de transport de gaz (TEREGA)	
	Défense incendie			
	Assainissement		Intérêt architectural de l'ensemble bâti	
	Voirie		Requalification / mise en valeur au titre du L.151-19	
Contraintes environnementales	Risque inondation		Changement de destination au titre du L.151-11 2°	
	Natura 2000 / ZNIEFF2			

CLEDES	Fiche n°083_3	Lieu-dit : LARRISOLLES	Nom du propriétaire : BEAUMONT Marie-Hélène

Renseignements cadastraux : Section et n° de parcelle : A, n°63 | **Type du bâti :** Dépendance

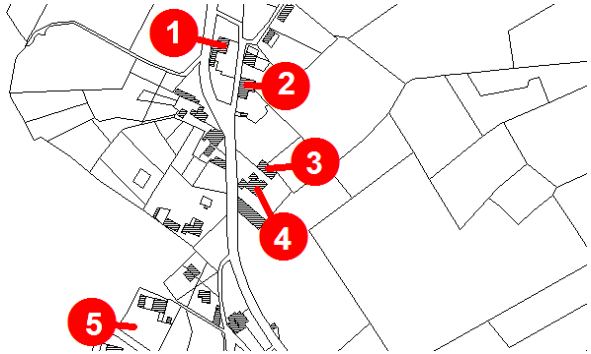

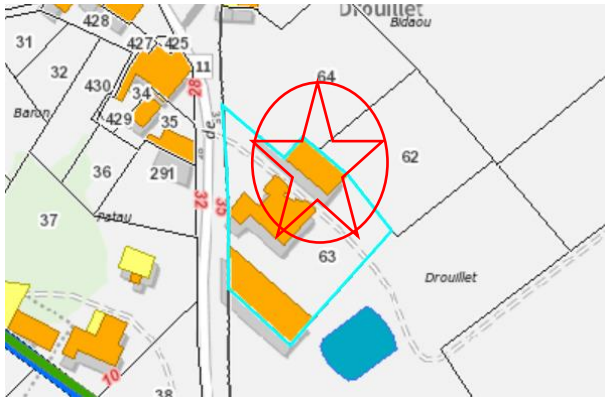

Analyse architecturale du bâti identifié

Toiture	NATURE : 4 pans	MATERIAU : tuiles méridionales	ETAT : bon	EGOUT DE TOIT : Non, génoise
Murs / façades	NATURE : enduit		ETAT : bon	
Volume / Gabarit	R+1	Symétrique		
Ouvertures	ENCADREMENT : Pierre de taille	LINTEAU : Pierre	MENUISERIES : Bois, 2 vantaux, porte d'entrée Bois	

Commentaires :

Niveau d'équipements	Electricité		Agriculture	
	AEP (mm)	40	Périmètre de canalisation de transport de gaz (TEREGA)	
	Défense incendie			
	Assainissement		Intérêt architectural de l'ensemble bâti	
	Voirie		Requalification / mise en valeur au titre du L.151-19	
Contraintes environnementales	Risque inondation		Changement de destination au titre du L.151-11 2°	
	Natura 2000 / ZNIEFF2			

CLEDES	Fiche n°083_4	Lieu-dit : LARRISOLLES 2	Nom du propriétaire : BEAUMONT Marie-Hélène

Renseignements cadastraux : Section et n° de parcelle : A n°63 | **Type du bâti :** ancienne habitation

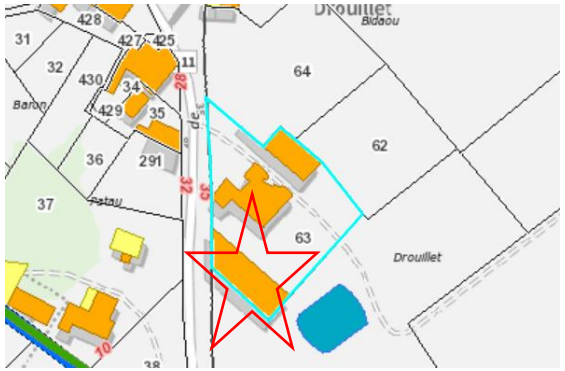

Analyse architecturale du bâti identifié

Toiture	NATURE : 4 pans	MATERIAU : ardoises	ETAT : bon	EGOUT DE TOIT : présent, chevronsapparents
Murs / façades	NATURE : enduit		ETAT : bon	
Volume / Gabarit	R+1	Symétrique		
Ouvertures	ENCADREMENT : Pierre de taille	LINTEAU : Pierre	MENUISERIES : Bois, 2 vantaux, porte d'entrée Bois	

Commentaires :

Niveau d'équipements	Electricité		Agriculture	
	AEP (mm)	40	Périmètre de canalisation de transport de gaz (TEREGA)	
	Défense incendie			
	Assainissement		Intérêt architectural de l'ensemble bâti	
	Voirie		Requalification / mise en valeur au titre du L.151-19	
Contraintes environnementales	Risque inondation		Changement de destination au titre du L.151-11 2°	
	Natura 2000 / ZNIEFF2			

CLEDES	Fiche n°083_5	Lieu-dit : COURPIGNON	Nom du propriétaire : LACOSTE Joël

Renseignements cadastraux : Section et n° de parcelle : C, n°2 | **Type du bâti :** Dépendance

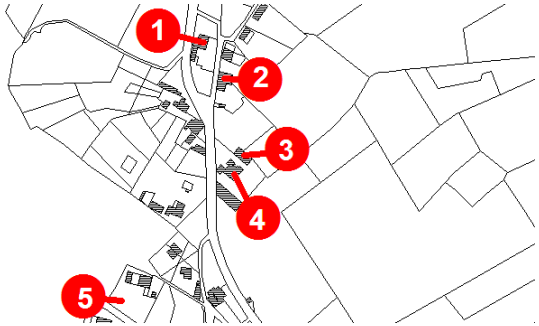

Analyse architecturale du bâti identifié

Toiture	NATURE : 2 pans	MATERIAU : tuiles méridionales	ETAT : bon	EGOUT DE TOIT : présent, chevrons apparents
Murs / façades	NATURE : pierres apparentes		ETAT : bon	
Volume / Gabarit	R+1	Symétrique		
Ouvertures	ENCADREMENT : Pierre de taille	LINTEAU : Pierre	MENUISERIES : Bois, 2 vantaux, porte d'entrée Bois	

Commentaires :

Niveau d'équipements	Electricité		Agriculture	
	AEP (mm)	40	Périmètre de canalisation de transport de gaz (TEREGA)	
	Défense incendie			
	Assainissement		Intérêt architectural de l'ensemble bâti	
	Voirie		Requalification / mise en valeur au titre du L.151-19	
Contraintes environnementales	Risque inondation		Changement de destination au titre du L.151-11 2°	
	Natura 2000 / ZNIEFF2			

CLEDES	Fiche n°083_6	Lieu-dit : PIQUETTE	Nom du propriétaire : LAMUDE Marcel
Renseignements cadastraux : Section et n° de parcelle : C, n°67		**Type du bâti :** ancienne habitation	

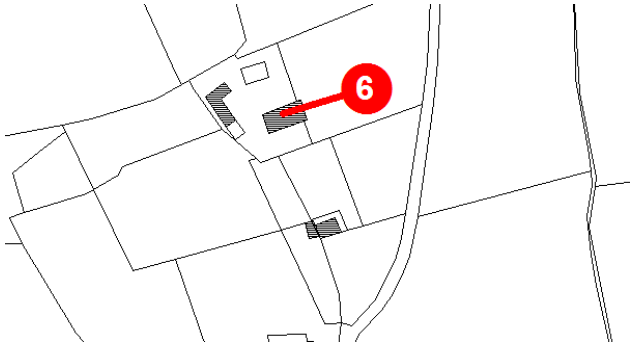

Analyse architecturale du bâti identifié

Toiture	NATURE : 4 pans	MATERIAU : tuiles de canal et de Marseille	ETAT : moyen	EGOUT DE TOIT : Non, chevrons apparents, génoise
Murs / façades	NATURE : enduit		ETAT : moyen	
Volume / Gabarit	R+1	Asymétrique		
Ouvertures	ENCADREMENT : Béton	LINTEAU : Béton	MENUISERIES : Bois, 2 vantaux	

Commentaires :

Niveau d'équipements	Electricité		Agriculture	
	AEP (mm)	60	Périmètre de canalisation de transport de gaz (TEREGA)	
	Défense incendie			
	Assainissement		Intérêt architectural de l'ensemble bâti	
	Voirie		Requalification / mise en valeur au titre du L.151-19	
Contraintes environnementales	Risque inondation		Changement de destination au titre du L.151-11 2°	
	Natura 2000 / ZNIEFF2			

CLEDES	Fiche n°083_7	Lieu-dit : LABALETTE	Nom du propriétaire : Indivision DESPONS

Renseignements cadastraux : Section et n° de parcelle : C, n°220 | **Type du bâti :** Dépendance

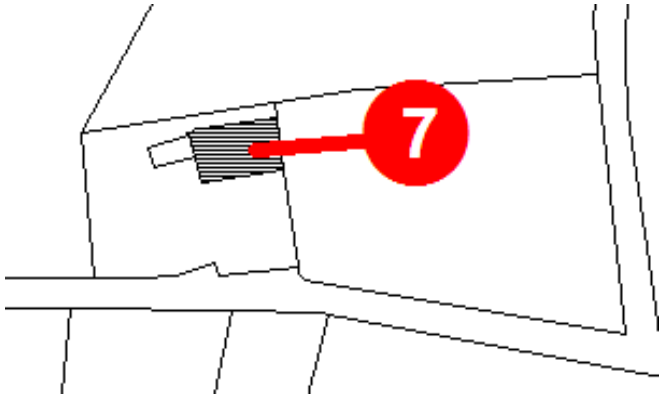

Analyse architecturale du bâti identifié

Toiture	NATURE : 2 pans	MATERIAU : tuiles canal et de Marseille	ETAT : moyen	EGOUT DE TOIT : Non, génoise
Murs / façades	NATURE : pierres apparentes		ETAT : moyen à dégradé	
Volume / Gabarit	R+1	Asymétrique		
Ouvertures	ENCADREMENT : Pierre de taille	LINTEAU : Pierre	MENUISERIES : Absentes	

Commentaires :

Niveau d'équipements	Electricité		Agriculture	
	AEP (mm)		Périmètre de canalisation de transport de gaz (TEREGA)	
	Défense incendie			
	Assainissement		Intérêt architectural de l'ensemble bâti	
	Voirie		Requalification / mise en valeur au titre du L.151-19	
Contraintes environnementales	Risque inondation		Changement de destination au titre du L.151-11 2°	
	Natura 2000 / ZNIEFF2			

CLEDES	Fiche n°083_8	Lieu-dit : BRUIX	Nom du propriétaire : MOUNET Jordan/BEROT Lucie

Renseignements cadastraux : Section et n° de parcelle : C, n°307	Type du bâti : habitation

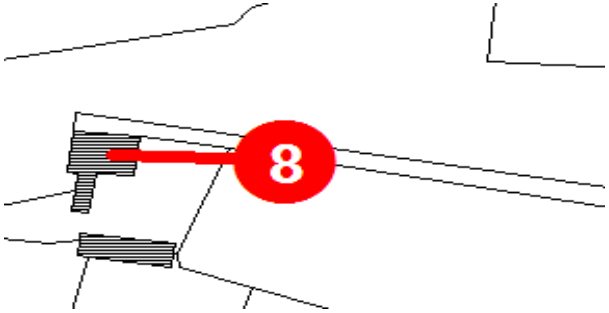

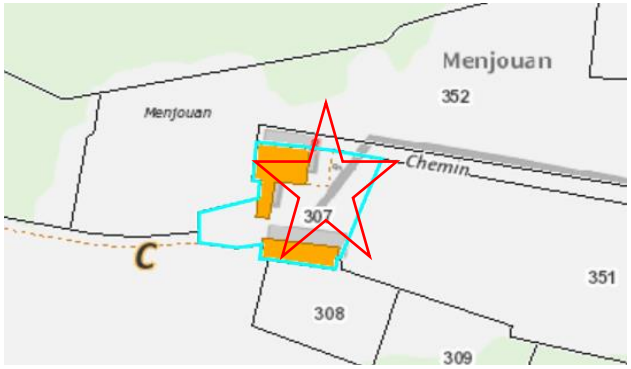

Analyse architecturale du bâti identifié

Toiture	NATURE : 4 pans	MATERIAU : tuiles méridionales	ETAT : bon	EGOUT DE TOIT : présent, génoise
Murs / façades	NATURE : pierres apparentes		ETAT : bon	
Volume / Gabarit	R+1	Symétrique		
Ouvertures	ENCADREMENT : Pierre de taille	LINTEAU : Pierre	MENUISERIES : Bois, 2 vantaux, porte d'entrée	

Commentaires :

Niveau d'équipements	Electricité		Agriculture	
	AEP (mm)	40	Périmètre de canalisation de transport de gaz (TEREGA)	
	Défense incendie			
	Assainissement		Intérêt architectural de l'ensemble bâti	
	Voirie		Requalification / mise en valeur au titre du L.151-19	
Contraintes environnementales	Risque inondation		Changement de destination au titre du L.15-11 2°	
	Natura 2000 /ZNIEFF2			

CLEDES	Fiche n°083_9	Lieu-dit : DAUBONS	Nom du propriétaire : BERSON Sylvie/Irène/Arthur/Antoine

Renseignements cadastraux : Section et n° de parcelle : B, n°166

Type du bâti : Dépendance

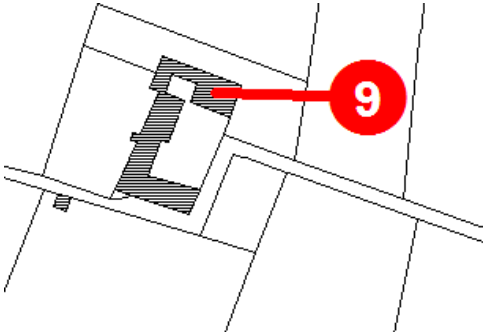

Analyse architecturale du bâti identifié

Toiture	NATURE : 2 pans	MATERIAU : tuiles de Marseille	ETAT : bon	EGOUT DE TOIT : Non, chevronsapparents, génoise
Murs / façades	NATURE : pierres apparentes		ETAT : bon	
Volume / Gabarit	R+1	Symétrique		
Ouvertures	ENCADREMENT : Pierre de taille	LINTEAU : Pierre et briques	MENUISERIES : Bois, 1 et 2 vantaux	

Commentaires :

Niveau d'équipements	Electricité		Agriculture	
	AEP (mm)	40	Périmètre de canalisation de transport de gaz (TEREGA)	
	Défense incendie			
	Assainissement		Intérêt architectural de l'ensemble bâti	
	Voirie		Requalification / mise en valeur au titre du L.151-19	
Contraintes environnementales	Risque inondation		Changement de destination au titre du L.151-11 2°	
	Natura 2000 /ZNIEFF2			

CLEDES	Fiche n°083_10	Lieu-dit : BIGNAOU	Nom du propriétaire : DONOHUE William
Renseignements cadastraux : Section et n° de parcelle : A n°206		**Type du bâti :** habitation	

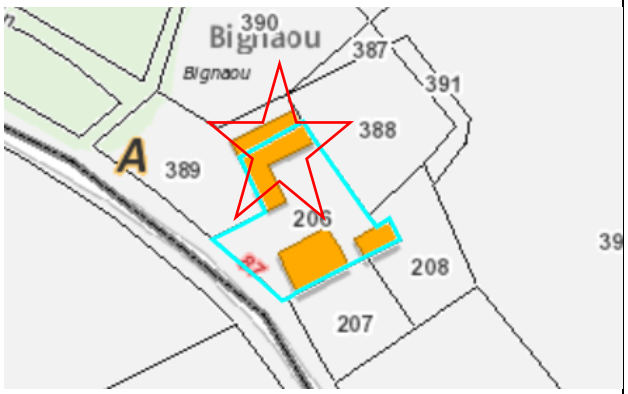

Analyse architecturale du bâti identifié				
Toiture	NATURE : 4 pans	MATERIAU : tuiles méridionales,	ETAT : bon	EGOUT DE TOIT : présent, génoise
Murs / façades	NATURE : pierres et galets apparents		ETAT : bon	
Volume / Gabarit	R+1	Symétrique		
Ouvertures	ENCADREMENT : Pierre de taille	LINTEAU : Pierre	MENUISERIES : Bois, 2 vantaux	
Commentaires :				

Niveau d'équipements	Electricité		Agriculture	
	AEP (mm)	63	Périmètre de canalisation de transport de gaz (TEREGA)	
	Défense incendie			
	Assainissement		Intérêt architectural de l'ensemble bâti	
	Voirie		Requalification / mise en valeur au titre du L.151-19	
Contraintes environnementales	Risque inondation		Changement de destination au titre du L.151-11 2°	
	Natura 2000 / ZNIEFF2			

CLEDES	Fiche n°083_11	Lieu-dit : MAISONNAVE	Nom du propriétaire : THIESSE Angela/RAMOS Loïc/BERTRAN Emilie/RAMOS Natacha

Renseignements cadastraux : Section et n° de parcelle : A, n°253 | **Type du bâti :** ancienne habitation

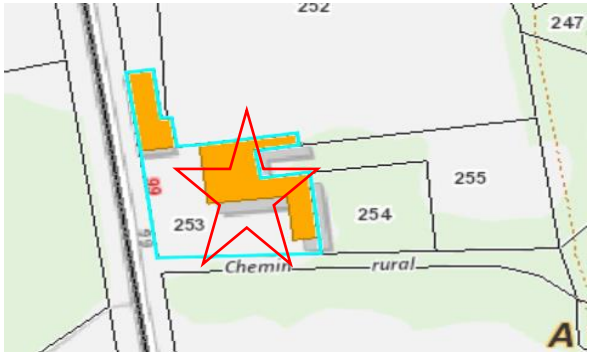

Analyse architecturale du bâti identifié

Toiture	NATURE : 4 pans	MATERIAU : méridionales	ETAT : bon	EGOUT DE TOIT : présent, génoise
Murs / façades	NATURE : enduit		ETAT : bon	
Volume / Gabarit	R+1	Symétrique		
Ouvertures	ENCADREMENT : Pierre de taille	LINTEAU : Pierre	MENUISERIES : Bois, 2 vantaux, porte d'entrée Bois	

Commentaires :

Niveau d'équipements	Electricité		Agriculture	
	AEP (mm)	63	Périmètre de canalisation de transport de gaz (TEREGA)	
	Défense incendie			
	Assainissement		Intérêt architectural de l'ensemble bâti	
	Voirie		Requalification / mise en valeur au titre du L.151-19	
Contraintes environnementales	Risque inondation		Changement de destination au titre du L.151-11 2°	
	Natura 2000 / ZNIEFF2			

CLEDES	Fiche n°083_12	Lieu-dit : HARTEROT	Nom du propriétaire : LAMUDE Marcel
Renseignements cadastraux : Section et n° de parcelle : A, n°41		**Type du bâti :** ancienne habitation	

Analyse architecturale du bâti identifié

Toiture	NATURE : 4 pans	MATERIAU : méridionales	ETAT : bon	EGOUT DE TOIT : présent, chevronsapparents
Murs / façades	NATURE : enduit		ETAT : bon	
Volume / Gabarit	R+1	Symétrique		
Ouvertures	ENCADREMENT : Pierre de taille	LINTEAU : Pierre	MENUISERIES : Bois, 2 vantaux et persiennes, ported'entrée Bois	

Commentaires : Présence d'une lucarne pignon

Niveau d'équipements	Electricité		Agriculture		
	AEP (mm)	40	Périmètre de canalisation de transport de gaz (TEREGA)		
	Défense incendie				
	Assainissement		Intérêt architectural de l'ensemble bâti		
	Voirie		Requalification / mise en valeur au titre du L.151-19		
Contraintes environnementales	Risque inondation		Changement de destination au titre du L.151-11 2°		
	Natura 2000 / ZNIEFF2				

CLEDES	Fiche n°083_13	Lieu-dit : JOULIE	Nom du propriétaire : LAMUDE Jean
Renseignements cadastraux : Section et n° de parcelle : B, n°26		**Type du bâti :** Dépendance	

Analyse architecturale du bâti identifié

Toiture	NATURE : 4 pans	MATERIAU : tuiles canal	ETAT : moyen	EGOUT DE TOIT : Non, génoise
Murs / façades	NATURE : enduit		ETAT : moyen à dégradé	
Volume / Gabarit	R+1	Symétrique		
Ouvertures	ENCADREMENT : Pierre de taille	LINTEAU : Pierre	MENUISERIES : Bois, 2 vantaux, porte d'entrée Bois	

Commentaires :

Niveau d'équipements	Electricité		Agriculture	
	AEP (mm)	63	Périmètre de canalisation de transport de gaz (TEREGA)	
	Défense incendie			
	Assainissement		Intérêt architectural de l'ensemble bâti	
	Voirie		Requalification / mise en valeur au titre du L.151-19	
Contraintes environnementales	Risque inondation		Changement de destination au titre du L.151-11 2°	
	Natura 2000 / ZNIEFF2			

CLEDES	Fiche n°083_14	Lieu-dit : JOUEN	Nom du propriétaire : Indivision CARRERE
Renseignements cadastraux : Section et n° de parcelle : A, n°273		**Type du bâti** : Dépendance	

Analyse architecturale du bâti identifié

Toiture	NATURE : 4 pans	MATERIAU : tuiles méridionales	ETAT : bon	EGOUT DE TOIT : présent
Murs / façades	NATURE : enduit et pierres apparentes		ETAT : bon	
Volume / Gabarit	R+1	Asymétrique		
Ouvertures	ENCADREMENT : Pierre de taille	LINTEAU : Pierre et briques	MENUISERIES : Bois, 2 vantaux, porte d'entrée Bois	

Commentaires

Niveau d'équipements	Electricité		Agriculture	
	AEP (mm)	40	Périmètre de canalisation de transport de gaz (TEREGA)	
	Défense incendie			
	Assainissement		Intérêt architectural de l'ensemble bâti	
	Voirie		Requalification / mise en valeur au titre du L.151-19	
Contraintes environnementales	Risque inondation		Changement de destination au titre du L.151-11 2°	
	Natura 2000 / ZNIEFF2			

CLEDES	Fiche n°083_15	Lieu-dit : MONGET	Nom du propriétaire : LABATUT Jean

Renseignements cadastraux : Section et n° de parcelle : A, n°102

Type du bâti : ancienne habitation

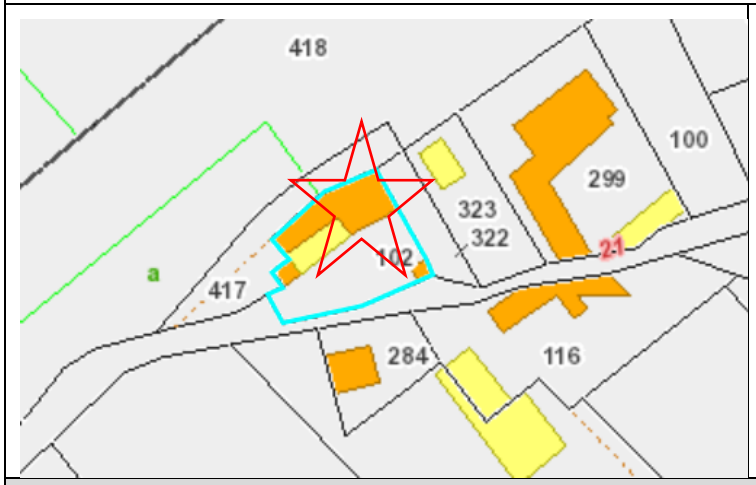

Analyse architecturale du bâti identifié

Toiture	NATURE : 4 pans	MATERIAU : tuiles méridionales	ETAT : bon	EGOUT DE TOIT : présent
Murs / façades	NATURE : enduit et pierres apparentes		ETAT : bon	
Volume / Gabarit	R+1	Asymétrique		
Ouvertures	ENCADREMENT : Pierre de taille	LINTEAU : Pierre et briques	MENUISERIES : Bois, 2 vantaux, porte d'entrée Bois	

Commentaires

Niveau d'équipements	Electricité			Agriculture	
	AEP (mm)	125		Périmètre de canalisation de transport de gaz (TEREGA)	
	Défense incendie				
	Assainissement			Intérêt architectural de l'ensemble bâti	
	Voirie			Requalification / mise en valeur au titre du L.151-19	
Contraintes environnementales	Risque inondation			Changement de destination au titre du L.151-11 2°	
	Natura 2000 / ZNIEFF2				

Classification des éléments répertoriés de Clèdes

N°	Nom - Localisation	Conclusions et numéro reporté sur le plan de zonage	
		L.151-19 ☆	L.151-11 2° ○
083_1	« DROUILLET 1 »		
083_2	« DROUILLET 2 »		
083_3	« LARRISSOLLES 1 »		
083_4	« LARRISOLLES 2 »		
083_5	« COURPIGNON »		
083_6	« PIQUETTE »		
083_7	« LABALETTE »		
083_8	« BRUIX »		
083_9	« DAUBONS »		
083_10	« BIGNAOU »		
083_11	« MAISONNAVE »		
083_12	« HARTEROT »		
083_13	« JOULIE »		
083_14	« JOUEN »		
083_15	« MONGET »		

Les autres éléments de patrimoine de Clèdes

Au-delà des constructions vouées à l'usage d'habitation (maison et anciennes dépendances, la municipalité a souhaité répertorier d'autres éléments remarquables sur la commune. Les photos ci-après illustrent une partie des éléments identifiés.

Chênes à Labalette
Traduction au zonage :
Etoile 083_B

Pin à Monget
Traduction au zonage :
Etoile 083_C

Commune de COUDURES

COUDURES	Fiche n°086_1	Lieu-dit : Bourg	Nom du propriétaire ou des propriétaires
Renseignement cadastraux		Type du bâti	LAILHEUGUE, DAUGA
Section AA	Parcelle 70	Maison d'habitation	

Analyse architecturale du bâti identifié

Volume/Gabarit	R+2						Symétrique	
Toiture	PANS	1	MATERIAU	Tuiles canal	EGOUT DE TOIT	Oui	ETAT	Bon
Murs/Façades	Pignons		Enduit				ETAT	Bon
Ouvertures	ENCADREMENT	Pierre sculptée			MENUISERIES	Bois		
Ornementation	Linteau sculpté, corniche, chaînage d'angle		**Style/Typologie architectural(e)**		Maison de bourg			
Organisation	Alignement sur domaine public		**Abords / Végétaux**					
Commentaires								

Niveau d'équipements		**Contraintes environnementales**			
Electricité		Agriculture		Intérêt architectural de l'ensemble bâti	
AEP (mm)		NATURA 2000 / ZNIEFF		Requalification / mise en valeur au titre du L.151-19	
Défense incendie		Risque inondation		Changement de destination au titre du L.151-11 2°	
Assainissement		Périmètre de canalisation de transport de gaz (TEREGA)			
Voirie					

COUDURES	Fiche n°086_2	Lieu-dit : Bourg	Nom du propriétaire ou des propriétaires
Renseignement cadastraux		Type du bâti	COMMUNE DE COUDURES
Section AA	Parcelle 94	Maison d'habitation	

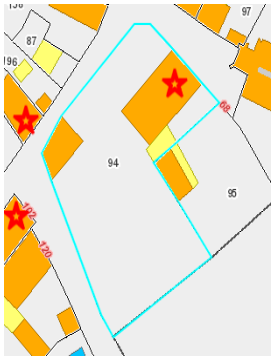

Analyse architecturale du bâti identifié

Volume/Gabarit	R+1						Symétrique	
Toiture	PANS	4	MATERIAU	Tuiles méridionales	EGOUT DE TOIT	Oui	ETAT	Bon
Murs/Façades	Gouttereaux		Enduit				ETAT	Bon
Ouvertures	ENCADREMENT	Pierre de taille			MENUISERIES	Bois		
Ornementation	Chaînage d'angle, génoise, tirants, oeils-de-bœuf		**Style/Typologie architectural(e)**		Maison de bourg			
Organisation	Alignement sur domaine public		**Abords / Végétaux**					
Commentaires								

Niveau d'équipements		**Contraintes environnementales**			
Electricité		Agriculture		Intérêt architectural de l'ensemble bâti	
AEP (mm)		NATURA 2000 / ZNIEFF		Requalification / mise en valeur au titre du L.151-19	
Défense incendie		Risque inondation		Changement de destination au titre du L.151-11 2°	
Assainissement		Périmètre de canalisation de transport de gaz (TEREGA)			
Voirie					

COUDURES	Fiche n°086_3	Lieu-dit : Bourg	Nom du propriétaire ou des propriétaires
Renseignement cadastraux		Type du bâti	ISCACHE, FORTON
Section AA	Parcelle 182	Maison d'habitation	

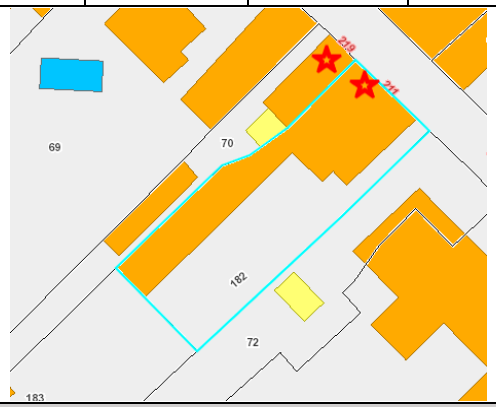

Analyse architecturale du bâti identifié								
Volume/Gabarit	R+1+C					Asymétrique		
Toiture	PANS	4	MATERIAU	Tuiles canal	EGOUT DE TOIT	Oui	ETAT	Bon
Murs/Façades	Gouttereaux		Enduit				ETAT	Bon
Ouvertures	ENCADREMENT	Pierre de taille				MENUISERIES		Bois
Ornementation	Linteau sculpté, génoise, chaînage d'angle, bandeau		**Style/Typologie architectural(e)**			Maison de bourg		
Organisation	Alignement sur domaine public		**Abords / Végétaux**					
Commentaires								

Niveau d'équipements		Contraintes environnementales			
Electricité		Agriculture		Intérêt architectural de l'ensemble bâti	
AEP (mm)		NATURA 2000 / ZNIEFF		Requalification / mise en valeur au titre du L.151-19	
Défense incendie		Risque inondation		Changement de destination au titre du L.151-11 2°	
Assainissement		Périmètre de canalisation de transport de gaz (TEREGA)			
Voirie					

COUDURES	Fiche n°086_4	Lieu-dit : Bourg	Nom du propriétaire ou des propriétaires
Renseignement cadastraux		Type du bâti	MAURIN
Section AA	Parcelle 31	Maison d'habitation	

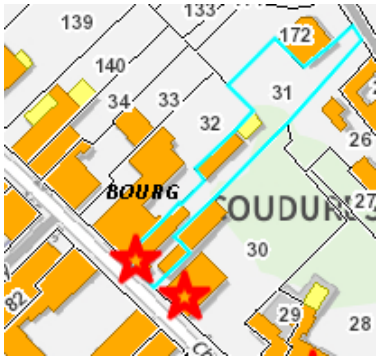

Analyse architecturale du bâti identifié

Volume/Gabarit	R+1					Asymétrique		
Toiture	PANS	6	MATERIAU	Tuiles canal	EGOUT DE TOIT	Oui	ETAT	Bon
Murs/Façades	Gouttereaux		Enduit				ETAT	Bon
Ouvertures	ENCADREMENT	Pierre de taille				MENUISERIES		Bois
Ornementation	Corniche, chaînage d'angle, ferronnerie linteau sculpté (porte condamnée), fenêtre à meneaux		**Style/Typologie architectural(e)**			Maison de bourg		
Organisation	En retrait		**Abords / Végétaux**					
Commentaires								

Niveau d'équipements		**Contraintes environnementales**			
Electricité		Agriculture		Intérêt architectural de l'ensemble bâti	
AEP (mm)		NATURA 2000 / ZNIEFF		Requalification / mise en valeur au titre du L.151-19	
Défense incendie		Risque inondation		Changement de destination au titre du L.151-11 2°	
Assainissement		Périmètre de canalisation de transport de gaz (TEREGA)			
Voirie					

COUDURES	Fiche n°086_5	Lieu-dit : Bourg	Nom du propriétaire ou des propriétaires
Renseignement cadastraux		Type du bâti	DUCOURNEAU
Section AA	Parcelle 149	Maison d'habitation	

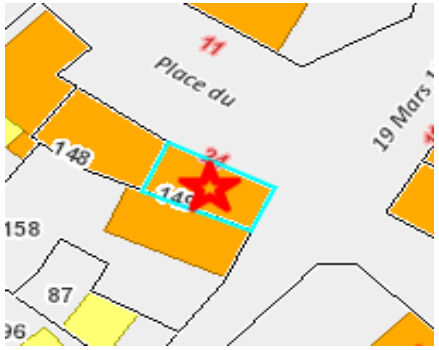

Analyse architecturale du bâti identifié								
Volume/Gabarit	R+1					Symétrique		
Toiture	PANS	4	MATERIAU	Tuiles méridionales	EGOUT DE TOIT	Oui	ETAT	Moyen
Murs/Façades	Gouttereaux		Galets / pierres apparentes				ETAT	Bon
Ouvertures	ENCADREMENT	Pierre de taille				MENUISERIES		PVC
Ornementation	Linteau sculpté, génoise, chaînage d'angle, ferronnerie		**Style/Typologie architectural(e)**			Maison de bourg		
Organisation	Alignement sur domaine public		**Abords / Végétaux**					
Commentaires								

Niveau d'équipements		Contraintes environnementales			
Electricité		Agriculture		Intérêt architectural de l'ensemble bâti	
AEP (mm)		NATURA 2000 / ZNIEFF		Requalification / mise en valeur au titre du L.151-19	
Défense incendie		Risque inondation		Changement de destination au titre du L.151-11 2°	
Assainissement		Périmètre de canalisation de transport de gaz (TEREGA)			
Voirie					

COUDURES	Fiche n°086_6	Lieu-dit : Bourg	Nom du propriétaire ou des propriétaires
Renseignement cadastraux		Type du bâti	CASTAING
Section AA	Parcelle 28	Maison d'habitation	

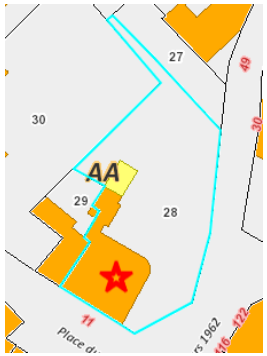

Analyse architecturale du bâti identifié

Volume/Gabarit	R+1+C					Symétrique		
Toiture	PANS	4	MATERIAU	Tuiles canal	EGOUT DE TOIT	Oui	ETAT	Moyen
Murs/Façades	Gouttereaux			Enduit			ETAT	Bon
Ouvertures	ENCADREMENT	Pierre				MENUISERIES		Bois
Ornementation	Bandeau, corniche, linteau sculpté, ferronnerie, chaînage d'angle, balcon galerie			**Style/Typologie architectural(e)**		Maison de bourg		
Organisation	Alignement sur domaine public			**Abords / Végétaux**		Parc privé		
Commentaires								

Niveau d'équipements		**Contraintes environnementales**			
Electricité		Agriculture		Intérêt architectural de l'ensemble bâti	
AEP (mm)		NATURA 2000 / ZNIEFF		Requalification / mise en valeur au titre du L.151-19	
Défense incendie		Risque inondation		Changement de destination au titre du L.151-11 2°	
Assainissement		Périmètre de canalisation de transport de gaz (TEREGA)			
Voirie					

COUDURES	Fiche n°086_7	Lieu-dit : Bourg	Nom du propriétaire ou des propriétaires
Renseignement cadastraux		Type du bâti	TROTTEMANT, SOUDANT
Section AA	Parcelle 89	Maison d'habitation	

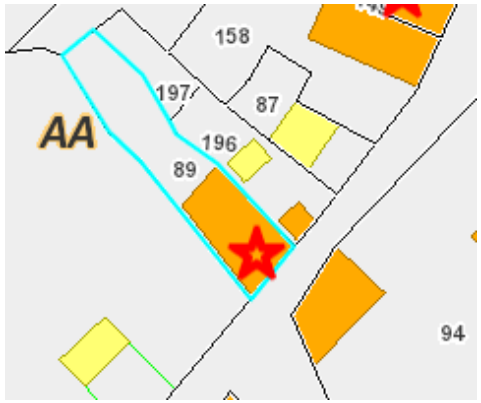

Analyse architecturale du bâti identifié								
Volume/Gabarit	R+1+C					Symétrique		
Toiture	PANS	3	MATERIAU	Tuiles méridionales	EGOUT DE TOIT	Oui	ETAT	Bon
Murs/Façades	Pignons		Enduit				ETAT	Bon
Ouvertures	ENCADREMENT	Pierre de taille				MENUISERIES		Bois
Ornementation	Chaînage d'angle, oeil-de-boeuf, chevrons apparents, porte charretière		**Style/Typologie architectural(e)**			Dépendance		
Organisation	Alignement sur domaine public		**Abords / Végétaux**					
Commentaires								

Niveau d'équipements		Contraintes environnementales			
Electricité		Agriculture		Intérêt architectural de l'ensemble bâti	
AEP (mm)		NATURA 2000 / ZNIEFF		Requalification / mise en valeur au titre du L.151-19	
Défense incendie		Risque inondation		Changement de destination au titre du L.151-11 2°	
Assainissement		Périmètre de canalisation de transport de gaz (TEREGA)			
Voirie					

COUDURES	Fiche n°086_8	Lieu-dit : Bourg	Nom du propriétaire ou des propriétaires
Renseignement cadastraux		Type du bâti	LAFARGUE, CRABOS
Section AA	Parcelle 91	Maison d'habitation	

Analyse architecturale du bâti identifié								
Volume/Gabarit	R+1+C					Symétrique		
Toiture	PANS	4	MATERIAU	Tuiles de Marseille	EGOUT DE TOIT	Oui	ETAT	Moyen
Murs/Façades	Gouttereaux		Enduit				ETAT	Bon
Ouvertures	ENCADREMENT	Pierre de taille				MENUISERIES		Bois
Ornementation	Chaînage d'angle, tirants, œils de bœuf, génoise		**Style/Typologie architectural(e)**			Maison de bourg		
Organisation	Alignement sur domaine public		**Abords / Végétaux**					
Commentaires								

Niveau d'équipements		Contraintes environnementales			
Electricité		Agriculture		Intérêt architectural de l'ensemble bâti	
AEP (mm)		NATURA 2000 / ZNIEFF		Requalification / mise en valeur au titre du L.151-19	
Défense incendie		Risque inondation		Changement de destination au titre du L.151-11 2°	
Assainissement		Périmètre de canalisation de transport de gaz (TEREGA)			
Voirie					

COUDURES	Fiche n°086_9	Lieu-dit : Bourg	Nom du propriétaire ou des propriétaires
Renseignement cadastraux		Type du bâti	BARAILLE, LAGUE, HONTANG
Section AA	Parcelle 22	Maison d'habitation	

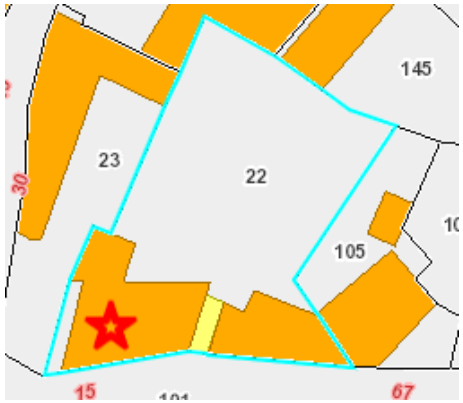

Analyse architecturale du bâti identifié

Volume/Gabarit	R+1+C					Asymétrique		
Toiture	PANS	4	MATERIAU	Tuiles de Marseille	EGOUT DE TOIT	Oui	ETAT	Moyen
Murs/Façades	Gouttereaux		Enduit				ETAT	Bon
Ouvertures	ENCADREMENT	Pierre de taille				MENUISERIES		Bois
Ornementation	Linteau sculpté, corniche, chaînage d'angle, bandeau		**Style/Typologie architectural(e)**			Maison de bourg		
Organisation	Alignement sur domaine public		**Abords / Végétaux**					
Commentaires								

Niveau d'équipements		**Contraintes environnementales**			
Electricité		Agriculture		Intérêt architectural de l'ensemble bâti	
AEP (mm)		NATURA 2000 / ZNIEFF		Requalification / mise en valeur au titre du L.151-19	
Défense incendie		Risque inondation		Changement de destination au titre du L.151-11 2°	
Assainissement		Périmètre de canalisation de transport de gaz (TEREGA)			
Voirie					

COUDURES	Fiche n°086_10	Lieu-dit : Bourg	Nom du propriétaire ou des propriétaires
Renseignement cadastraux		Type du bâti	SAINT CRICQ
Section AA	Parcelle 110	Maison d'habitation	

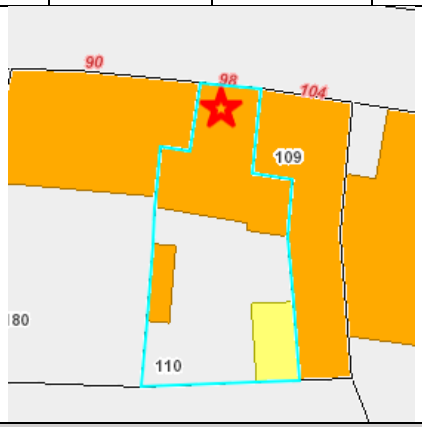

Analyse architecturale du bâti identifié

Volume/Gabarit	R+1+C					Asymétrique		
Toiture	PANS	2	MATERIAU	Tuiles de Marseille	EGOUT DE TOIT	Oui	ETAT	Bon
Murs/Façades	Pignons		Enduit				ETAT	Bon
Ouvertures	ENCADREMENT	Pierre de taille				MENUISERIES		Bois
Ornementation	Linteau sculpté, Génoise, porte charretière		**Style/Typologie architectural(e)**			Maison de bourg		
Organisation	Alignement sur domaine public		**Abords / Végétaux**					
Commentaires								

Niveau d'équipements		Contraintes environnementales			
Electricité		Agriculture		Intérêt architectural de l'ensemble bâti	
AEP (mm)		NATURA 2000 / ZNIEFF		Requalification / mise en valeur au titre du L.151-19	
Défense incendie		Risque inondation		Changement de destination au titre du L.151-11 2°	
Assainissement		Périmètre de canalisation de transport de gaz (TEREGA)			
Voirie					

COUDURES	Fiche n°086_11	Lieu-dit : Bourg	Nom du propriétaire ou des propriétaires
Renseignement cadastraux		Type du bâti	SARL LA PROVIDENCE
Section AA	Parcelle 112	Equipement service	

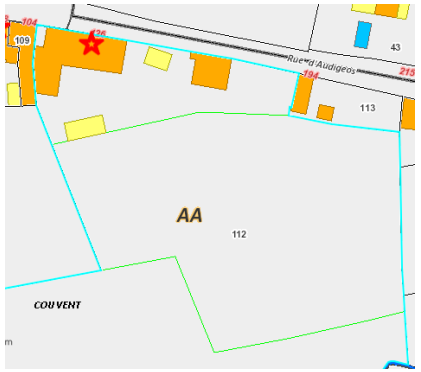

Analyse architecturale du bâti identifié								
Volume/Gabarit	R+1					Asymétrique		
Toiture	PANS	7	MATERIAU	Picon	EGOUT DE TOIT	Oui	ETAT	Moyen
Murs/Façades	Gouttereaux		Enduit				ETAT	Moyen
Ouvertures	ENCADREMENT	Pierre de taille				MENUISERIES		Bois
Ornementation	Corniche, fronton triangulaire, statue, linteau sculpté, soubassement		**Style/Typologie architectural(e)**			Edifice public		
Organisation	Alignement sur domaine public		**Abords / Végétaux**			Parc et Bois privés		
Commentaires	Ecole primaire privée, ancien couvent							

Niveau d'équipements		Contraintes environnementales			
Electricité		Agriculture		Intérêt architectural de l'ensemble bâti	
AEP (mm)		NATURA 2000 / ZNIEFF		Requalification / mise en valeur au titre du L.151-19	
Défense incendie		Risque inondation		Changement de destination au titre du L.151-11 2°	
Assainissement		Périmètre de canalisation de transport de gaz (TEREGA)			
Voirie					

COUDURES	Fiche n°086_12	Lieu-dit : Freron	Nom du propriétaire ou des propriétaires
Renseignement cadastraux		Type du bâti	LASSEMBLEE, DUBOIS
Section ZA	Parcelle 41	Maison d'habitation	

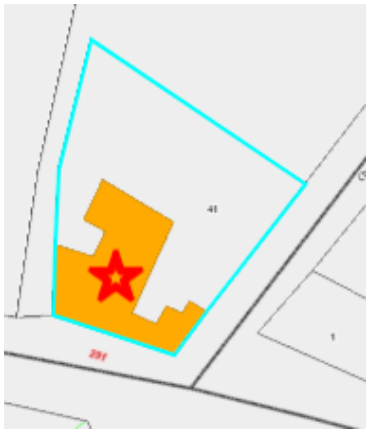

Analyse architecturale du bâti identifié								
Volume/Gabarit	R+1					Asymétrique		
Toiture	PANS	7	MATERIAU	Tuiles canal	EGOUT DE TOIT	Oui	ETAT	Moyen
Murs/Façades	Gouttereaux		Enduit				ETAT	Moyen
Ouvertures	ENCADREMENT	Pierre de taille				MENUISERIES		Bois
Ornementation	Génoise		**Style/Typologie architectural(e)**			Maison rurale		
Organisation	Alignement sur domaine public		**Abords / Végétaux**			Plantes grimpantes		
Commentaires								

Niveau d'équipements		Contraintes environnementales			
Electricité		Agriculture		Intérêt architectural de l'ensemble bâti	
AEP (mm)		NATURA 2000 / ZNIEFF		Requalification / mise en valeur au titre du L.151-19	
Défense incendie		Risque inondation		Changement de destination au titre du L.151-11 2°	
Assainissement		Périmètre de canalisation de transport de gaz (TEREGA)			
Voirie					

COUDURES	Fiche n°086_13	Lieu-dit : Andriou	Nom du propriétaire ou des propriétaires
Renseignement cadastraux		Type du bâti	BERGERO
Section ZC	Parcelle 5	Maison d'habitation	

Analyse architecturale du bâti identifié

Volume/Gabarit	R+1					Asymétrique		
Toiture	PANS	4	MATERIAU	Tuiles méridionales	EGOUT DE TOIT	Oui	ETAT	Bon
Murs/Façades	Gouttereaux		Enduit				ETAT	Bon
Ouvertures	ENCADREMENT	Pierre de taille				MENUISERIES		Bois
Ornementation	Chaînage d'angle, corniche, génoise, auvent		**Style/Typologie architectural(e)**			Maison de bourg		
Organisation	En retrait		**Abords / Végétaux**					
Commentaires								

Niveau d'équipements		**Contraintes environnementales**			
Electricité		Agriculture		Intérêt architectural de l'ensemble bâti	
AEP (mm)		NATURA 2000 / ZNIEFF		Requalification / mise en valeur au titre du L.151-19	
Défense incendie		Risque inondation		Changement de destination au titre du L.151-11 2°	
Assainissement		Périmètre de canalisation de transport de gaz (TEREGA)			
Voirie					

COUDURES	Fiche n°086_14	Lieu-dit : Tavernier / Mon Repos	Nom du propriétaire ou des propriétaires
Renseignement cadastraux		Type du bâti	LAGRASSE, MINTROSSE
Section: ZC	Parcelle: 8	Maison d'habitation	

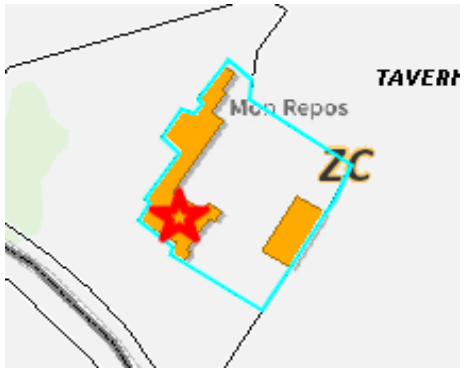

Analyse architecturale du bâti identifié								
Volume/Gabarit	R+2					Asymétrique		
Toiture	PANS	4 + tours	MATERIAU	Ardoise	EGOUT DE TOIT	Oui	ETAT	Moyen
Murs/Façades	Gouttereaux		Enduit				ETAT	Moyen
Ouvertures	ENCADREMENT	Pierre de taille				MENUISERIES		Bois
Ornementation	Mansarde, génoise, chaînage d'angle, tours		**Style/Typologie architectural(e)**			Manoir / château		
Organisation	En retrait		**Abords / Végétaux**			Parc privé		
Commentaires								

Niveau d'équipements		Contraintes environnementales			
Electricité		Agriculture		Intérêt architectural de l'ensemble bâti	
AEP (mm)		NATURA 2000 / ZNIEFF		Requalification / mise en valeur au titre du L.151-19	
Défense incendie		Risque inondation		Changement de destination au titre du L.151-11 2°	
Assainissement		Périmètre de canalisation de transport de gaz (TEREGA)			
Voirie					

COUDURES	Fiche n°086_15	Lieu-dit : Bourg	Nom du propriétaire ou des propriétaires
Renseignement cadastraux		Type du bâti	MUNDEN, HORSFALL
Section AA	Parcelle 30	Maison d'habitation	

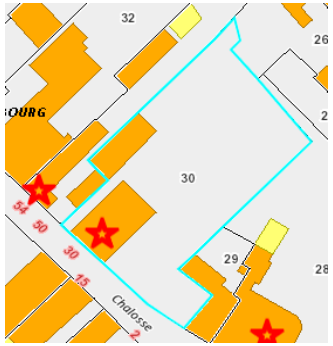

Analyse architecturale du bâti identifié

Volume/Gabarit	R+1					Symétrique		
Toiture	PANS	6	MATERIAU	Tuiles méridionales	EGOUT DE TOIT	Oui	ETAT	Bon
Murs/Façades	Pignons		Enduit				ETAT	Bon
Ouvertures	ENCADREMENT	Pierre de taille				MENUISERIES		Bois
Ornementation	Corniche, appuis sculptés, porte charretière, bandeau, fenêtre à meneaux		**Style/Typologie architectural(e)**			Maison de bourg		
Organisation	Alignement sur domaine public		**Abords / Végétaux**			Plantes grimpantes, parc privé		
Commentaires								

Niveau d'équipements		**Contraintes environnementales**			
Electricité		Agriculture		Intérêt architectural de l'ensemble bâti	
AEP (mm)		NATURA 2000 / ZNIEFF		Requalification / mise en valeur au titre du L.151-19	
Défense incendie		Risque inondation		Changement de destination au titre du L.151-11 2°	
Assainissement		Périmètre de canalisation de transport de gaz (TEREGA)			
Voirie					

COUDURES	Fiche n°086_16	Lieu-dit : Pelay	Nom du propriétaire ou des propriétaires
Renseignement cadastraux		Type du bâti	CLOS DE PELAY
Section ZK	Parcelle 17	Maison d'habitation	

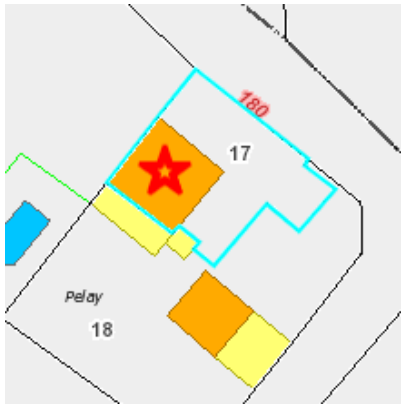

Analyse architecturale du bâti identifié

Volume/Gabarit	R+1					Symétrique		
Toiture	PANS	4	MATERIAU	Tuiles méridionales	EGOUT DE TOIT	Oui	ETAT	Moyen
Murs/Façades	Gouttereaux		Enduit				ETAT	Moyen
Ouvertures	ENCADREMENT	Pierre de taille				MENUISERIES		Bois
Ornementation	Corniche, linteau sculpté		**Style/Typologie architectural(e)**			Maison rurale bourgeoise		
Organisation	En retrait		**Abords / Végétaux**					
Commentaires	Portail et clôture							

Niveau d'équipements		**Contraintes environnementales**			
Electricité		Agriculture		Intérêt architectural de l'ensemble bâti	
AEP (mm)		NATURA 2000 / ZNIEFF		Requalification / mise en valeur au titre du L.151-19	
Défense incendie		Risque inondation		Changement de destination au titre du L.151-11 2°	
Assainissement		Périmètre de canalisation de transport de gaz (TEREGA)			
Voirie					

COUDURES	Fiche n°086_17	Lieu-dit : Bourg	Nom du propriétaire ou des propriétaires
Renseignement cadastraux		Type du bâti	LARTIGAU, LAPERLE
Section AA	Parcelle 190	Maison d'habitation	

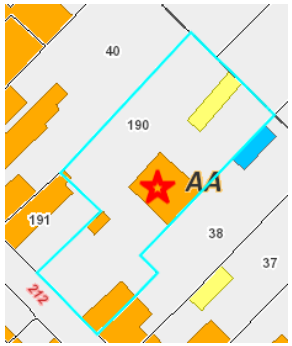

Analyse architecturale du bâti identifié

Volume/Gabarit	R+1					Symétrique		
Toiture	PANS	4	MATERIAU	Tuiles méridionales	EGOUT DE TOIT	Oui	ETAT	Bon
Murs/Façades	Gouttereaux		Enduit				ETAT	Bon
Ouvertures	ENCADREMENT	Pierre de taille				MENUISERIES		Bois
Ornementation	Linteau sculpté, corniche, chaînage d'angle		**Style/Typologie architectural(e)**			Maison de bourg		
Organisation	En retrait		**Abords / Végétaux**			Parc privé		
Commentaires								

Niveau d'équipements		**Contraintes environnementales**			
Electricité		Agriculture		Intérêt architectural de l'ensemble bâti	
AEP (mm)		NATURA 2000 / ZNIEFF		Requalification / mise en valeur au titre du L.151-19	
Défense incendie		Risque inondation		Changement de destination au titre du L.151-11 2°	
Assainissement		Périmètre de canalisation de transport de gaz (TEREGA)			
Voirie					

COUDURES	Fiche n°086_18	Lieu-dit : Darrichard	Nom du propriétaire ou des propriétaires
Renseignement cadastraux		Type du bâti	BATAILLE, ROUGIER
Section: ZI	Parcelle: 46	Maison d'habitation	

Analyse architecturale du bâti identifié

Volume/Gabarit	R+1					Symétrique		
Toiture	PANS	4	MATERIAU	Tuiles méridionales	EGOUT DE TOIT	Oui	ETAT	Bon
Murs/Façades	Gouttereaux		Enduit				ETAT	Bon
Ouvertures	ENCADREMENT	Pierre de taille			MENUISERIES	Bois		
Ornementation	Génoise		**Style/Typologie architectural(e)**		Maison rurale			
Organisation	En retrait		**Abords / Végétaux**		Plantes grimpantes			
Commentaires								

Niveau d'équipements		**Contraintes environnementales**			
Electricité		Agriculture		Intérêt architectural de l'ensemble bâti	
AEP (mm)		NATURA 2000 / ZNIEFF		Requalification / mise en valeur au titre du L.151-19	
Défense incendie		Risque inondation		Changement de destination au titre du L.151-11 2°	
Assainissement		Périmètre de canalisation de transport de gaz (TEREGA)			
Voirie					

COUDURES	Fiche n°086_19	Lieu-dit : Bousquet	Nom du propriétaire ou des propriétaires
Renseignement cadastraux		Type du bâti	PHILIPPART, METREAU
Section: ZE	Parcelle: 2	Maison d'habitation	

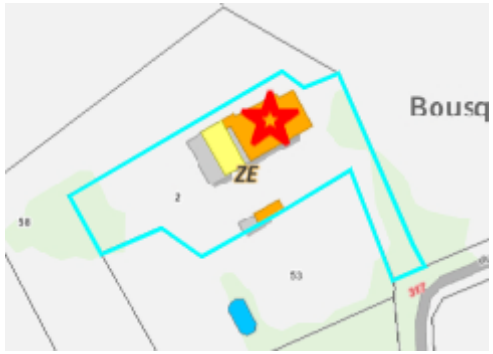

Analyse architecturale du bâti identifié

Volume/Gabarit	R+1					Symétrique		
Toiture	PANS	2	MATERIAU	Tuiles méridionales	EGOUT DE TOIT	Oui	ETAT	Bon
Murs/Façades	Pignons		Enduit				ETAT	Bon
Ouvertures	ENCADREMENT	Pierre de taille, Bois			MENUISERIES	Bois		
Ornementation	Fenêtre à meneaux, poutres de colombage		**Style/Typologie architectural(e)**		Chalossais			
Organisation	En retrait		**Abords / Végétaux**					
Commentaires								

Niveau d'équipements		**Contraintes environnementales**			
Electricité		Agriculture		Intérêt architectural de l'ensemble bâti	
AEP (mm)		NATURA 2000 / ZNIEFF		Requalification / mise en valeur au titre du L.151-19	
Défense incendie		Risque inondation		Changement de destination au titre du L.151-11 2°	
Assainissement		Périmètre de canalisation de transport de gaz (TEREGA)			
Voirie					

COUDURES	Fiche n°086_20	Lieu-dit : Perron	Nom du propriétaire ou des propriétaires
Renseignement cadastraux		Type du bâti	ROSS, DE LEON
Section ZH	Parcelle 29	Maison d'habitation	

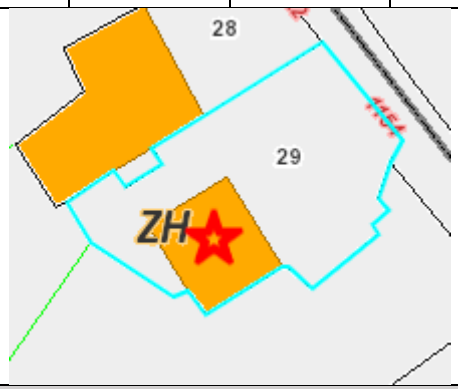

Analyse architecturale du bâti identifié

Volume/Gabarit	R+1					Symétrique		
Toiture	PANS	2	MATERIAU	Tuiles canal	EGOUT DE TOIT	Non	ETAT	Bon
Murs/Façades	Pignons		Torchis / colombages				ETAT	Bon
Ouvertures	ENCADREMENT	Bois			MENUISERIES	Bois		
Ornementation	Chevrons apparents, consoles		**Style/Typologie architectural(e)**		Chalossais / landais			
Organisation	En retrait		**Abords / Végétaux**		Parc privé			
Commentaires								

Niveau d'équipements		**Contraintes environnementales**			
Electricité		Agriculture		Intérêt architectural de l'ensemble bâti	
AEP (mm)		NATURA 2000 / ZNIEFF		Requalification / mise en valeur au titre du L.151-19	
Défense incendie		Risque inondation		Changement de destination au titre du L.151-11 2°	
Assainissement		Périmètre de canalisation de transport de gaz (TEREGA)			
Voirie					

COUDURES	Fiche n°086_21	Lieu-dit : Perron	Nom du propriétaire ou des propriétaires
Renseignement cadastraux		Type du bâti	ROSS, DE LEON
Section ZH	Parcelle 28	Maison d'habitation	

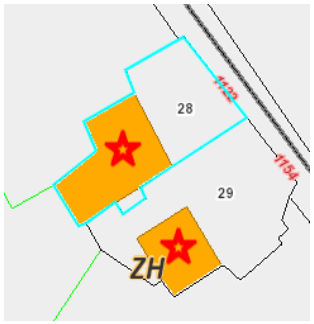

Analyse architecturale du bâti identifié

Volume/Gabarit	R+1					Symétrique		
Toiture	PANS	2	MATERIAU	Tuiles canal	EGOUT DE TOIT	Oui	ETAT	Bon
Murs/Façades	Pignons		Enduit				ETAT	Bon
Ouvertures	ENCADREMENT	Pierre			MENUISERIES	Bois		
Ornementation	Portail		**Style/Typologie architectural(e)**		Maison rurale			
Organisation	En retrait		**Abords / Végétaux**		Parc privé			
Commentaires								

Niveau d'équipements		**Contraintes environnementales**			
Electricité		Agriculture		Intérêt architectural de l'ensemble bâti	
AEP (mm)		NATURA 2000 / ZNIEFF		Requalification / mise en valeur au titre du L.151-19	
Défense incendie		Risque inondation		Changement de destination au titre du L.151-11 2°	
Assainissement		Périmètre de canalisation de transport de gaz (TEREGA)			
Voirie					

COUDURES	Fiche n°086_22	Lieu-dit : Darrichard	Nom du propriétaire ou des propriétaires
Renseignement cadastraux		Type du bâti	WECKLER
Section ZI	Parcelle 44	Maison d'habitation	

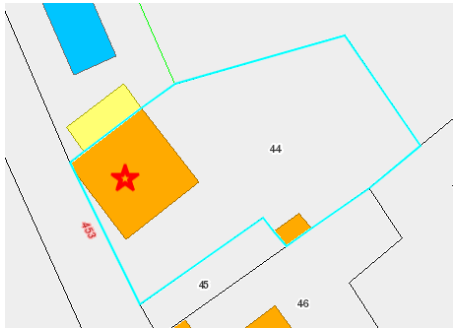

Analyse architecturale du bâti identifié								
Volume/Gabarit	R+1						Symétrique	
Toiture	PANS	2	MATERIAU	Tuiles méridionales	EGOUT DE TOIT	Oui	ETAT	Bon
Murs/Façades	Gouttereaux		Galets / pierres apparentes, torchis / colombages				ETAT	Bon
Ouvertures	ENCADREMENT	Pierre de taille				MENUISERIES	Bois	
Ornementation	Chevrons apparents, toit en demi croupe		**Style/Typologie architectural(e)**		Chalossais			
Organisation	En retrait		**Abords / Végétaux**					
Commentaires								

Niveau d'équipements		Contraintes environnementales			
Electricité		Agriculture		Intérêt architectural de l'ensemble bâti	
AEP (mm)		NATURA 2000 / ZNIEFF		Requalification / mise en valeur au titre du L.151-19	
Défense incendie		Risque inondation		Changement de destination au titre du L.151-11 2°	
Assainissement		Périmètre de canalisation de transport de gaz (TEREGA)			
Voirie					

COUDURES	Fiche n°086_23	Lieu-dit : Brameloup	Nom du propriétaire ou des propriétaires
Renseignement cadastraux		Type du bâti	BRETHES, LAMOTHE
Section ZL	Parcelle 48	Maison d'habitation	

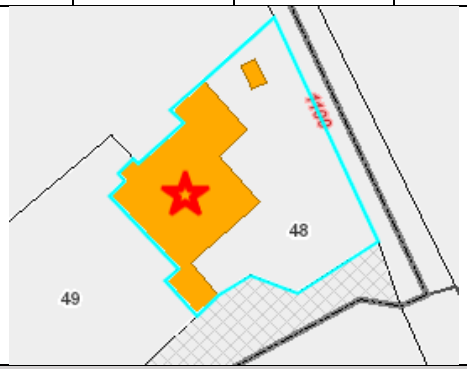

Analyse architecturale du bâti identifié

Volume/Gabarit	R+1					Symétrique		
Toiture	PANS	3	MATERIAU	Tuiles méridionales	EGOUT DE TOIT	Oui	ETAT	Bon
Murs/Façades	Pignons		Enduit				ETAT	Bon
Ouvertures	ENCADREMENT	Pierre de taille			MENUISERIES	Bois		
Ornementation	Chaînage d'angle, chevrons apparents		**Style/Typologie architectural(e)**		Chalossais			
Organisation	En retrait		**Abords / Végétaux**					
Commentaires								

Niveau d'équipements		**Contraintes environnementales**			
Electricité		Agriculture		Intérêt architectural de l'ensemble bâti	
AEP (mm)		NATURA 2000 / ZNIEFF		Requalification / mise en valeur au titre du L.151-19	
Défense incendie		Risque inondation		Changement de destination au titre du L.151-11 2°	
Assainissement		Périmètre de canalisation de transport de gaz (TEREGA)			
Voirie					

COUDURES	Fiche n°086_24	Lieu-dit : Brameloup	Nom du propriétaire ou des propriétaires
Renseignement cadastraux		Type du bâti	DUBRANA
Section ZL	Parcelle 45	Maison d'habitation	

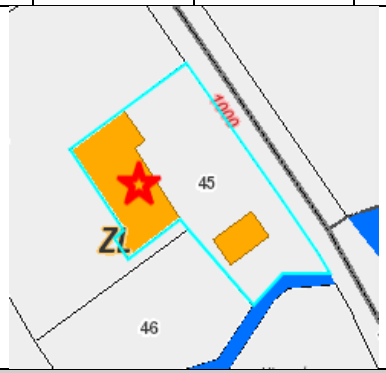

Analyse architecturale du bâti identifié

Volume/Gabarit	R+1					Asymétrique		
Toiture	PANS	4	MATERIAU	Tuiles canal	EGOUT DE TOIT	Oui	ETAT	Moyen
Murs/Façades	Gouttereaux		Enduit				ETAT	Bon
Ouvertures	ENCADREMENT	Pierre de taille			MENUISERIES	Bois		
Ornementation	Chaînage d'angle, chevrons apparents		**Style/Typologie architectural(e)**		Maison rurale			
Organisation	En retrait		**Abords / Végétaux**					
Commentaires								

Niveau d'équipements		**Contraintes environnementales**			
Electricité		Agriculture		Intérêt architectural de l'ensemble bâti	
AEP (mm)		NATURA 2000 / ZNIEFF		Requalification / mise en valeur au titre du L.151-19	
Défense incendie		Risque inondation		Changement de destination au titre du L.151-11 2°	
Assainissement		Périmètre de canalisation de transport de gaz (TEREGA)			
Voirie					

COUDURES	Fiche n°086_25	Lieu-dit : Jeandouhaou	Nom du propriétaire ou des propriétaires
Renseignement cadastraux		Type du bâti	HONTANG
Section ZB	Parcelle 34	Maison d'habitation	

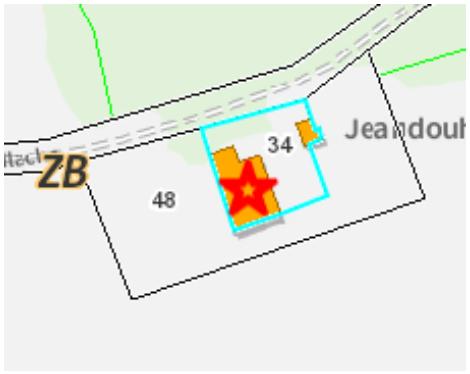

Analyse architecturale du bâti identifié

Volume/Gabarit	R+1+C					Symétrique		
Toiture	PANS	4	MATERIAU	Tuiles méridionales	EGOUT DE TOIT	Non	ETAT	Moyen
Murs/Façades	Gouttereaux		Enduit				ETAT	Mauvais
Ouvertures	ENCADREMENT	Pierre de taille			MENUISERIES	Bois		
Ornementation	Chaînage d'angle, génoise		**Style/Typologie architectural(e)**		Maison rurale			
Organisation	En retrait		**Abords / Végétaux**					
Commentaires								

Niveau d'équipements		**Contraintes environnementales**			
Electricité		Agriculture		Intérêt architectural de l'ensemble bâti	
AEP (mm)		NATURA 2000 / ZNIEFF		Requalification / mise en valeur au titre du L.151-19	
Défense incendie		Risque inondation		Changement de destination au titre du L.151-11 2°	
Assainissement		Périmètre de canalisation de transport de gaz (TEREGA)			
Voirie					

COUDURES	Fiche n°086_26	Lieu-dit : Cantiran	Nom du propriétaire ou des propriétaires
Renseignement cadastraux		Type du bâti	PORTE
Section A	Parcelle 329	Maison d'habitation	

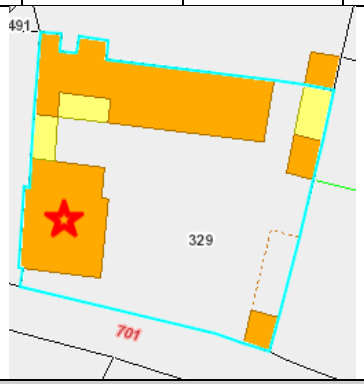

Analyse architecturale du bâti identifié

Volume/Gabarit	R+2					Asymétrique		
Toiture	PANS	7	MATERIAU	Tuiles canal	EGOUT DE TOIT	Oui	ETAT	Bon
Murs/Façades	Gouttereaux		Enduit				ETAT	Bon
Ouvertures	ENCADREMENT	Pierre de talle			MENUISERIES	Bois		
Ornementation	Chaînage d'angle, mansarde, chien assis, petite tour		**Style/Typologie architectural(e)**		Manoir / château			
Organisation	En retrait		**Abords / Végétaux**		Parc privé, jardin aménagé, vignes			
Commentaires								

Niveau d'équipements		**Contraintes environnementales**			
Electricité		Agriculture		Intérêt architectural de l'ensemble bâti	
AEP (mm)		NATURA 2000 / ZNIEFF		Requalification / mise en valeur au titre du L.151-19	
Défense incendie		Risque inondation		Changement de destination au titre du L.151-11 2°	
Assainissement		Périmètre de canalisation de transport de gaz (TEREGA)			
Voirie					

COUDURES	Fiche n°086_27	Lieu-dit : Moulin de Constance	Nom du propriétaire ou des propriétaires
Renseignement cadastraux		Type du bâti	BORG
Section: ZA	Parcelle: 13	Maison d'habitation	

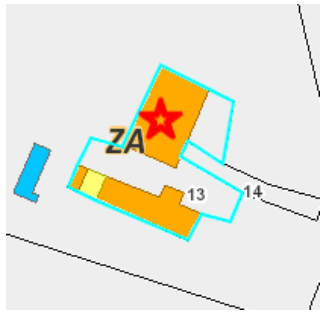

Analyse architecturale du bâti identifié

Volume/Gabarit	R+1					Symétrique		
Toiture	PANS	2	MATERIAU	Tuiles canal	EGOUT DE TOIT	Oui	ETAT	Boni
Murs/Façades	Pignons		Galets / pierres apparentes				ETAT	Bon
Ouvertures	ENCADREMENT	Pierre de taille			MENUISERIES	Bois		
Ornementation	Chevrons apparents		**Style/Typologie architectural(e)**		Chalossais			
Organisation	En retrait		**Abords / Végétaux**					
Commentaires								

Niveau d'équipements		**Contraintes environnementales**			
Electricité		Agriculture		Intérêt architectural de l'ensemble bâti	
AEP (mm)		NATURA 2000 / ZNIEFF		Requalification / mise en valeur au titre du L.151-19	
Défense incendie		Risque inondation		Changement de destination au titre du L.151-11 2°	
Assainissement		Périmètre de canalisation de transport de gaz (TEREGA)			
Voirie					

COUDURES	Fiche n°086_28	Lieu-dit : Mounicot	Nom du propriétaire ou des propriétaires
Renseignement cadastraux		Type du bâti	LATTES, CLARENS
Section: ZB	Parcelle: 26	Maison d'habitation	

Analyse architecturale du bâti identifié

Volume/Gabarit	R+1					Symétrique		
Toiture	PANS	2	MATERIAU	Tuiles méridionales	EGOUT DE TOIT	Oui	ETAT	Bon
Murs/Façades	Pignons		Enduit, pierres apparentes				ETAT	Bon
Ouvertures	ENCADREMENT	Pierre de taille			MENUISERIES	Métallique		
Ornementation	Chevrons apparents		**Style/Typologie architectural(e)**		Chalossais			
Organisation	En retrait		**Abords / Végétaux**					
Commentaires								

Niveau d'équipements		**Contraintes environnementales**			
Electricité		Agriculture		Intérêt architectural de l'ensemble bâti	
AEP (mm)		NATURA 2000 / ZNIEFF		Requalification / mise en valeur au titre du L.151-19	
Défense incendie		Risque inondation		Changement de destination au titre du L.151-11 2°	
Assainissement		Périmètre de canalisation de transport de gaz (TEREGA)			
Voirie					

COUDURES	Fiche n°086_29	Lieu-dit : Pilate	Nom du propriétaire ou des propriétaires
Renseignement cadastraux		Type du bâti	DURIS, BOUNIORT
Section ZH	Parcelle 64	Dépendance	

Analyse architecturale du bâti identifié								
Volume/Gabarit	R+1						Symétrique	
Toiture	PANS	2	MATERIAU	Tuiles de Marseille	EGOUT DE TOIT	Oui	ETAT	Moyen
Murs/Façades	Pignons		Enduit				ETAT	Bon
Ouvertures	ENCADREMENT	Pierre de taille			MENUISERIES	Bois		
Ornementation	Chaînage d'angle, chevrons apparents, porte charretière		**Style/Typologie architectural(e)**	Dépendance				
Organisation	En retrait		**Abords / Végétaux**					
Commentaires								

Niveau d'équipements		Contraintes environnementales			
Electricité		Agriculture		Intérêt architectural de l'ensemble bâti	
AEP (mm)		NATURA 2000 / ZNIEFF		Requalification / mise en valeur au titre du L.151-19	
Défense incendie		Risque inondation		Changement de destination au titre du L.151-11 2°	
Assainissement		Périmètre de canalisation de transport de gaz (TEREGA)			
Voirie					

COUDURES	Fiche n°086_30	Lieu-dit : Saint-Picq	Nom du propriétaire ou des propriétaires
Renseignement cadastraux		Type du bâti	DE FAULONG DU BOSQ
Section ZI	Parcelle 4	Dépendance	

Analyse architecturale du bâti identifié								
Volume/Gabarit	R+1						Symétrique	
Toiture	PANS	2	MATERIAU	Tuiles de Marseille	EGOUT DE TOIT	Non	ETAT	Mauvais
Murs/Façades	Pignons		Torchis / colombages				ETAT	Mauvais
Ouvertures	ENCADREMENT	Pierre de taille, Bois			MENUISERIES	Bois		
Ornementation	Chaînage d'angle, chevrons apparents		**Style/Typologie architectural(e)**		Dépendance			
Organisation	En retrait		**Abords / Végétaux**					
Commentaires								

Niveau d'équipements		Contraintes environnementales			
Electricité		Agriculture		Intérêt architectural de l'ensemble bâti	
AEP (mm)		NATURA 2000 / ZNIEFF		Requalification / mise en valeur au titre du L.151-19	
Défense incendie		Risque inondation		Changement de destination au titre du L.151-11 2°	
Assainissement		Périmètre de canalisation de transport de gaz (TEREGA)			
Voirie					

COUDURES	Fiche n°086_31	Lieu-dit : Saint-Picq	Nom du propriétaire ou des propriétaires
Renseignement cadastraux		Type du bâti	DE FAULONG DU BOSQ
Section ZI	Parcelle 7	Dépendance	

Analyse architecturale du bâti identifié

Volume/Gabarit	R					Symétrique		
Toiture	PANS	2	MATERIAU	Tuiles canal	EGOUT DE TOIT	Non	ETAT	Mauvais
Murs/Façades	Pignons		Bardage Bois				ETAT	Mauvais
Ouvertures	ENCADREMENT	Bois			MENUISERIES	Bois		
Ornementation			**Style/Typologie architectural(e)**		Dépendance			
Organisation	En retrait		**Abords / Végétaux**					
Commentaires								

Niveau d'équipements		**Contraintes environnementales**			
Electricité		Agriculture		Intérêt architectural de l'ensemble bâti	
AEP (mm)		NATURA 2000 / ZNIEFF		Requalification / mise en valeur au titre du L.151-19	
Défense incendie		Risque inondation		Changement de destination au titre du L.151-11 2°	
Assainissement		Périmètre de canalisation de transport de gaz (TEREGA)			
Voirie					

COUDURES	Fiche n°086_32	Lieu-dit : Clèque	Nom du propriétaire ou des propriétaires
Renseignement cadastraux		Type du bâti	CALANDREAU
Section ZK	Parcelle 22	Dépendance	

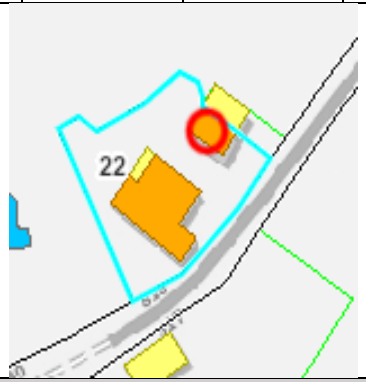

Analyse architecturale du bâti identifié

Volume/Gabarit	R+1					Symétrique		
Toiture	PANS	2	MATERIAU	Tuiles méridionales	EGOUT DE TOIT	Oui	ETAT	Bon
Murs/Façades	Pignons		Bardage Bois, galets / pierres apparentes				ETAT	Bon
Ouvertures	ENCADREMENT	Pierre de taille, Bois			MENUISERIES	Bois		
Ornementation	Chaînage d'angle, chevrons apparents		**Style/Typologie architectural(e)**	Dépendance				
Organisation	En retrait		**Abords / Végétaux**					
Commentaires								

Niveau d'équipements		**Contraintes environnementales**			
Electricité		Agriculture		Intérêt architectural de l'ensemble bâti	
AEP (mm)		NATURA 2000 / ZNIEFF		Requalification / mise en valeur au titre du L.151-19	
Défense incendie		Risque inondation		Changement de destination au titre du L.151-11 2°	
Assainissement		Périmètre de canalisation de transport de gaz (TEREGA)			
Voirie					

COUDURES	Fiche n°086_33	Lieu-dit : Cantiran	Nom du propriétaire ou des propriétaires
Renseignement cadastraux		Type du bâti	PORTE
Section A	Parcelle 329	Dépendance	

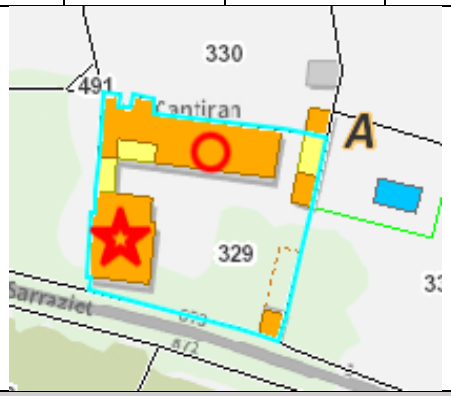

Analyse architecturale du bâti identifié

Volume/Gabarit	R+1					Symétrique		
Toiture	PANS	4	MATERIAU	Tuiles canal	EGOUT DE TOIT	Oui	ETAT	Moyen
Murs/Façades	Gouttereaux		Enduit				ETAT	Bon
Ouvertures	ENCADREMENT	Pierre de taille			MENUISERIES	Bois		
Ornementation	Œil de bœuf, portes charretières		**Style/Typologie architectural(e)**		Dépendance			
Organisation	En retrait		**Abords / Végétaux**		Plantes grimpantes, jardin privé			
Commentaires								

Niveau d'équipements		**Contraintes environnementales**			
Electricité		Agriculture		Intérêt architectural de l'ensemble bâti	
AEP (mm)		NATURA 2000 / ZNIEFF		Requalification / mise en valeur au titre du L.151-19	
Défense incendie		Risque inondation		Changement de destination au titre du L.151-11 2°	
Assainissement		Périmètre de canalisation de transport de gaz (TEREGA)			
Voirie					

COUDURES	Fiche n°086_34	Lieu-dit : Laporterie	Nom du propriétaire ou des propriétaires
Renseignement cadastraux		Type du bâti	CASTAGNET
Section ZA	Parcelle 58	Dépendance	

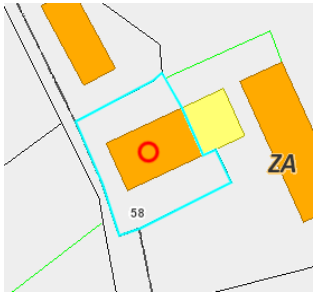

Analyse architecturale du bâti identifié

Volume/Gabarit	R+1						Symétrique	
Toiture	PANS	4	MATERIAU	Tuiles canal	EGOUT DE TOIT	Non	ETAT	Moyen
Murs/Façades	Gouttereaux		Enduit				ETAT	Moyen
Ouvertures	ENCADREMENT	Pierre de taille			MENUISERIES	Bois		
Ornementation	Génoise, demi-lune, chaînage d'angle		**Style/Typologie architectural(e)**		Dépendance			
Organisation	En retrait		**Abords / Végétaux**					
Commentaires								

Niveau d'équipements		**Contraintes environnementales**			
Electricité		Agriculture		Intérêt architectural de l'ensemble bâti	
AEP (mm)		NATURA 2000 / ZNIEFF		Requalification / mise en valeur au titre du L.151-19	
Défense incendie		Risque inondation		Changement de destination au titre du L.151-11 2°	
Assainissement		Périmètre de canalisation de transport de gaz (TEREGA)			
Voirie					

Classification des éléments répertoriés de Coudures

N°	Localisation / Nom	Conclusions et numéro reporté sur le plan de zonage		N°	Localisation / Nom	Conclusions et numéro reporté sur le plan de zonage	
		L.151-19 ☆	L.151-11 2° ○			L.151-19 ☆	L.151-11 2° ○
086_1	Bourg			086_21	Perron		
086_2	Bourg			086_22	Darrichard		
086_3	Bourg			086_23	Brameloup		
086_4	Bourg			086_24	Brameloup		
086_5	Bourg			086_25	Jeandouhaou		
086_6	Bourg			086_26	Cantiran		
086_7	Bourg			086_27	Moulin de Constance		
086_8	Bourg			086_28	Mounicot		
086_9	Bourg			086_29	Chantegrit		
086_10	Bourg			086_30	Saint-Picq		
086_11	Bourg			086_31	Saint-Picq		
086_12	Freron			086_32	Clèque		
086_13	Andriou			086_33	Cantiran		
086_14	Tavernier / Mon Repos			086_34	Laporterie		
086_15	Bourg						
086_16	Pelay						
086_17	Bourg						
086_18	Darrichard						
086_19	Bousquet						
086_20	Perron						

Les autres éléments du patrimoine de Coudures

Au-delà des constructions vouées à l'usage d'habitation (maison et anciennes dépendances, la municipalité a souhaité répertorier d'autres éléments remarquables sur la commune. Les photos ci-après illustrent une partie des éléments identifiés.

Lavoir au bourg

Traduction au zonage : ETOILE A

Jardin aménagé à Cantiran

Traduction au zonage : SURFACIQUE B

Jardin privé au bourg

Traduction au zonage : SURFACIQUE C

Commune de DUMES

DUMES	Fiche n°092_1	Lieu-dit : Château de Navailles	Nom du propriétaire ou des propriétaires
Renseignement cadastraux		Type du bâti	DE NAVAILLES
Section A	Parcelle 557	Maison d'habitation	

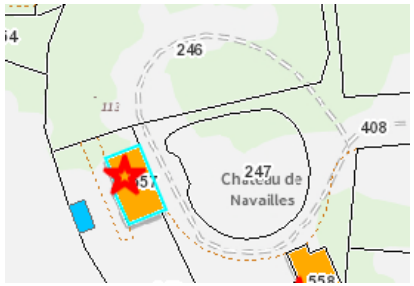

Analyse architecturale du bâti identifié								
Volume/Gabarit	R+2					Symétrique		
Toiture	PANS	7	MATERIAU	Tuiles méridionales	EGOUT DE TOIT	Oui	ETAT	Bon
Murs/Façades	Gouttereaux		Enduit				ETAT	Bon
Ouvertures	ENCADREMENT	Pierre de taille				MENUISERIES	Bois	
Ornementation	Chaînage d'angle, mansarde, linteau sculpté, fenêtres à meneaux		**Style/Typologie architectural(e)**			Manoir / château		
Organisation	En retrait		**Abords / Végétaux**			Plantes grimpantes, parc privé		
Commentaires	Portail, clôture							

Niveau d'équipements		Contraintes environnementales			
Electricité		Agriculture		Intérêt architectural de l'ensemble bâti	
AEP (mm)		NATURA 2000 / ZNIEFF		Requalification / mise en valeur au titre du L.151-19	
Défense incendie		Risque inondation		Changement de destination au titre du L.151-11 2°	
Assainissement		Périmètre de canalisation de transport de gaz (TEREGA)			
Voirie					

DUMES	Fiche n°092_2	Lieu-dit : Château de Navailles	Nom du propriétaire ou des propriétaires
Renseignement cadastraux		Type du bâti	DE NAVAILLES
Section A	Parcelle 558	Dépendance	

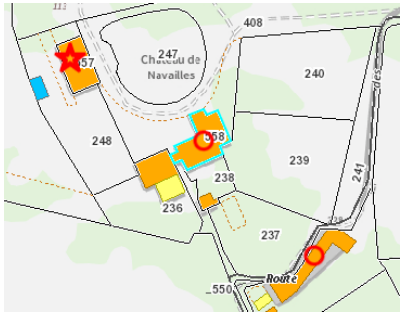

Analyse architecturale du bâti identifié								
Volume/Gabarit	R+C					Asymétrique		
Toiture	PANS	4	MATERIAU	Tuiles de Marseille	EGOUT DE TOIT	Non	ETAT	Bon
Murs/Façades	Gouttereaux		Enduit				ETAT	Moyen
Ouvertures	ENCADREMENT	Pierre de taille				MENUISERIES	Bois	
Ornementation	Corniche, Oeils-de-boeuf, linteaux cintrés		**Style/Typologie architectural(e)**			Dépendance		
Organisation	En retrait		**Abords / Végétaux**			Parc privé		
Commentaires	Portail, clôture							

Niveau d'équipements		Contraintes environnementales			
Electricité		Agriculture		Intérêt architectural de l'ensemble bâti	
AEP (mm)		NATURA 2000 / ZNIEFF		Requalification / mise en valeur au titre du L.151-19	
Défense incendie		Risque inondation		Changement de destination au titre du L.151-11 2°	
Assainissement		Périmètre de canalisation de transport de gaz (TEREGA)			
Voirie					

DUMES	Fiche n°092_3	Lieu-dit : Pédarzacq	Nom du propriétaire ou des propriétaires
Renseignement cadastraux		Type du bâti	DE SAINT-ANGEL, JUILLE
Section A	Parcelle 551	Maison d'habitation	

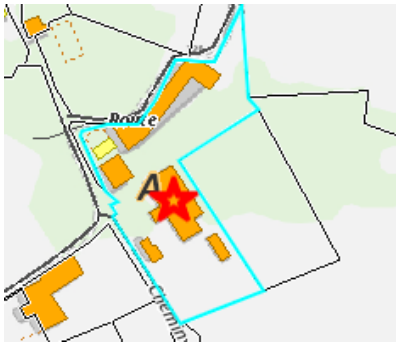

Analyse architecturale du bâti identifié								
Volume/Gabarit	R+2					Asymétrique		
Toiture	PANS	2 * 4	MATERIAU	Tuiles méridionales	EGOUT DE TOIT	Oui	ETAT	Bon
Murs/Façades	Gouttereaux		Enduit, galets / pierres apparentes				ETAT	Bon
Ouvertures	ENCADREMENT	Pierre de taille				MENUISERIES	Bois	
Ornementation	Génoise, fronton curviligne			**Style/Typologie architectural(e)**		Maison de maître		
Organisation	En retrait			**Abords / Végétaux**		Parc privé		
Commentaires	Portail, clôture							

Niveau d'équipements		Contraintes environnementales			
Electricité		Agriculture		Intérêt architectural de l'ensemble bâti	
AEP (mm)		NATURA 2000 / ZNIEFF		Requalification / mise en valeur au titre du L.151-19	
Défense incendie		Risque inondation		Changement de destination au titre du L.151-11 2°	
Assainissement		Périmètre de canalisation de transport de gaz (TEREGA)			
Voirie					

DUMES	Fiche n°092_4	Lieu-dit : Pédarzacq	Nom du propriétaire ou des propriétaires
Renseignement cadastraux		**Type du bâti**	DE SAINT-ANGEL, JUILLE
Section A	Parcelle 551	Dépendance	

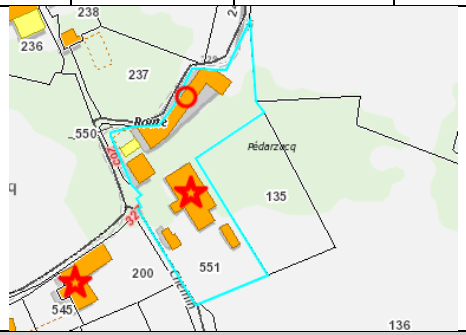

Analyse architecturale du bâti identifié								
Volume/Gabarit	R+1+c					Asymétrique		
Toiture	PANS	4	MATERIAU	Tuiles de Marseille	EGOUT DE TOIT	Non	ETAT	Bon
Murs/Façades	Pignons		Galets / pierres apparentes				ETAT	Bon
Ouvertures	ENCADREMENT	Pierre de taille				MENUISERIES	Bois	
Ornementation	Corbeaux, linteau cintré			**Style/Typologie architectural(e)**		Dépendance		
Organisation	En retrait			**Abords / Végétaux**		Parc privé		
Commentaires	Portail, clôture							

Niveau d'équipements		**Contraintes environnementales**			
Electricité		Agriculture		Intérêt architectural de l'ensemble bâti	
AEP (mm)		NATURA 2000 / ZNIEFF		Requalification / mise en valeur au titre du L.151-19	
Défense incendie		Risque inondation		Changement de destination au titre du L.151-11 2°	
Assainissement		Périmètre de canalisation de transport de gaz (TEREGA)			
Voirie					

DUMES	Fiche n°092_5	Lieu-dit : Bourg	Nom du propriétaire ou des propriétaires
Renseignement cadastraux		Type du bâti	DESSEREZ, MARIANO
Section A	Parcelle 94	Maison d'habitation	

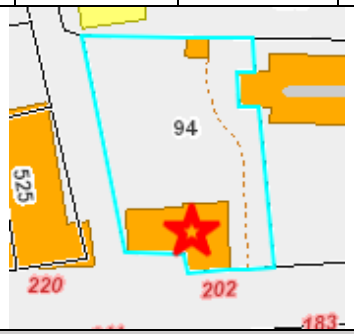

Analyse architecturale du bâti identifié

Volume/Gabarit	R+3 ou plus					Asymétrique		
Toiture	PANS	8	MATERIAU	Picon	EGOUT DE TOIT	Oui	ETAT	Bon
Murs/Façades	Pignons		Enduit				ETAT	Bon
Ouvertures	ENCADREMENT	Pierre sculptée, brique				MENUISERIES	PVC	
Ornementation	Oeil-de-boeuf, chaînage d'angle, bandeau, chien assis, mosaïque murale, corniche, aisselier, chevrons apparents			**Style/Typologie architectural(e)**		Villa / balnéaire		
Organisation	Alignement sur domaine public			**Abords / Végétaux**				
Commentaires								

Niveau d'équipements		**Contraintes environnementales**			
Electricité		Agriculture		Intérêt architectural de l'ensemble bâti	
AEP (mm)		NATURA 2000 / ZNIEFF		Requalification / mise en valeur au titre du L.151-19	
Défense incendie		Risque inondation		Changement de destination au titre du L.151-11 2°	
Assainissement		Périmètre de canalisation de transport de gaz (TEREGA)			
Voirie					

DUMES	Fiche n°092_6	Lieu-dit : Bourg	Nom du propriétaire ou des propriétaires
Renseignement cadastraux		Type du bâti	LAVIGNE
Section A	Parcelle 319	Dépendance	

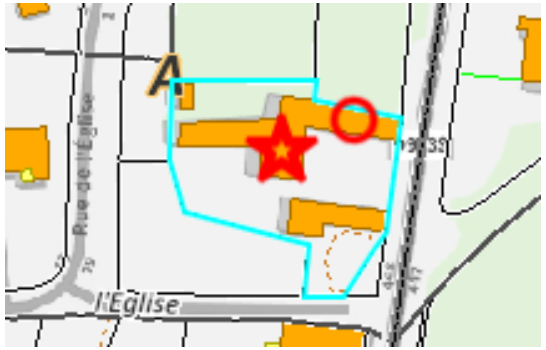

Analyse architecturale du bâti identifié

Volume/Gabarit	R+C					Symétrique		
Toiture	PANS	3	MATERIAU	Tuiles méridionales	EGOUT DE TOIT	Oui	ETAT	Moyen
Murs/Façades	Gouttereaux		Enduit				ETAT	Bon
Ouvertures	ENCADREMENT	Pierre de taille				MENUISERIES	Bois	
Ornementation	Arceau, œil de bœuf, porte charretière		**Style/Typologie architectural(e)**			Dépendance		
Organisation	Alignement sur domaine public		**Abords / Végétaux**					
Commentaires	Clôture et portail, cours							

Niveau d'équipements		Contraintes environnementales		Synthèse de l'analyse architecturale	
Electricité		Agriculture		Intérêt architectural de l'ensemble bâti	
AEP (mm)		NATURA 2000 / ZNIEFF		Requalification / mise en valeur au titre du L.151-19	
Défense incendie		Risque inondation		Changement de destination au titre du L.151-11 2°	
Assainissement		Périmètre de canalisation de transport de gaz (TEREGA)			
Voirie					

DUMES	Fiche n°092_7	Lieu-dit : Bourg	Nom du propriétaire ou des propriétaires
Renseignement cadastraux		Type du bâti	LAVIGNE
Section A	Parcelle 319	Maison d'habitation	

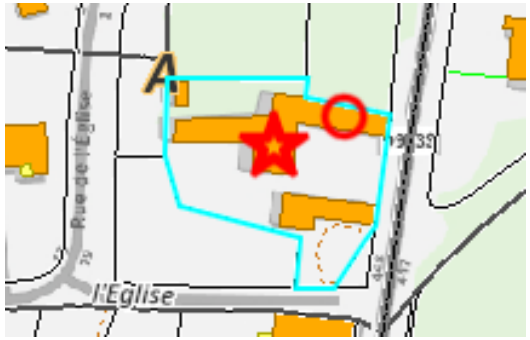

Analyse architecturale du bâti identifié								
Volume/Gabarit	R+1					Symétrique		
Toiture	PANS	4	MATERIAU	Tuiles méridionales	EGOUT DE TOIT	Oui	ETAT	Bon
Murs/Façades	Gouttereaux		Galets / pierres apparentes				ETAT	Bon
Ouvertures	ENCADREMENT	Pierre de taille				MENUISERIES	Bois	
Ornementation				**Style/Typologie architectural(e)**		Maison de bourg		
Organisation	En retrait			**Abords / Végétaux**				
Commentaires	Portail, clôture, cours							

Niveau d'équipements		Contraintes environnementales			
Electricité		Agriculture		Intérêt architectural de l'ensemble bâti	
AEP (mm)		NATURA 2000 / ZNIEFF		Requalification / mise en valeur au titre du L.151-19	
Défense incendie		Risque inondation		Changement de destination au titre du L.151-11 2°	
Assainissement		Périmètre de canalisation de transport de gaz (TEREGA)			
Voirie					

DUMES	Fiche n°092_8	Lieu-dit : Bourg	Nom du propriétaire ou des propriétaires
Renseignement cadastraux		Type du bâti	BELLOC
Section A	Parcelle 347	Maison d'habitation	

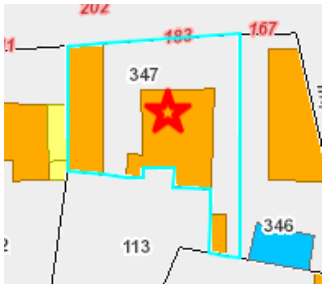

Analyse architecturale du bâti identifié

Volume/Gabarit	R+2					Symétrique	
Toiture	PANS	2	MATERIAU	Tuiles méridionales	EGOUT DE TOIT	Oui	ETAT Bon
Murs/Façades	Pignons		Enduit				ETAT Bon
Ouvertures	ENCADREMENT	Pierre de taille				MENUISERIES	Bois
Ornementation	Oeils-de-boeuf, chevrons apparents, consoles, bandeaux, balcon, ferronnerie, chaînage d'angle			**Style/Typologie architectural(e)**		Maison de bourg	
Organisation	En retrait			**Abords / Végétaux**			
Commentaires	Portail, clôture						

Niveau d'équipements		**Contraintes environnementales**			
Electricité		Agriculture		Intérêt architectural de l'ensemble bâti	
AEP (mm)		NATURA 2000 / ZNIEFF		Requalification / mise en valeur au titre du L.151-19	
Défense incendie		Risque inondation		Changement de destination au titre du L.151-11 2°	
Assainissement		Périmètre de canalisation de transport de gaz (TEREGA)			
Voirie					

DUMES	Fiche n°092_9	Lieu-dit : Bourg	Nom du propriétaire ou des propriétaires
Renseignement cadastraux		Type du bâti	FAUTHOUX
Section A	Parcelle 105	Maison d'habitation	

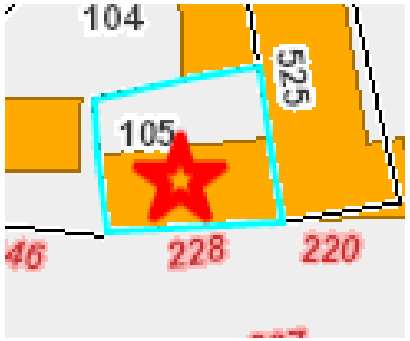

Analyse architecturale du bâti identifié								
Volume/Gabarit	R+2					Symétrique		
Toiture	PANS	4	MATERIAU	Tuiles méridionales	EGOUT DE TOIT	Oui	ETAT	Bon
Murs/Façades	Gouttereaux		Enduit				ETAT	Bon
Ouvertures	ENCADREMENT	Pierre de taille				MENUISERIES	Bois	
Ornementation	Chaînage d'angle, tirants, génoise			**Style/Typologie architectural(e)**		Maison de bourg		
Organisation	Alignement sur domaine public			**Abords / Végétaux**				
Commentaires								

Niveau d'équipements		Contraintes environnementales			
Electricité		Agriculture		Intérêt architectural de l'ensemble bâti	
AEP (mm)		NATURA 2000 / ZNIEFF		Requalification / mise en valeur au titre du L.151-19	
Défense incendie		Risque inondation		Changement de destination au titre du L.151-11 2°	
Assainissement		Périmètre de canalisation de transport de gaz (TEREGA)			
Voirie					

DUMES	Fiche n°092_10	Lieu-dit : Bourg	Nom du propriétaire ou des propriétaires
Renseignement cadastraux		Type du bâti	CLAVE
Section A	Parcelle 635	Maison d'habitation	

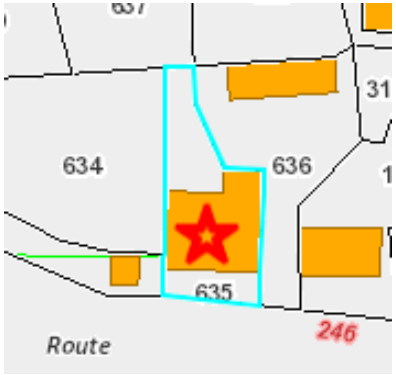

Analyse architecturale du bâti identifié								
Volume/Gabarit	R+1					Symétrique		
Toiture	PANS	4	MATERIAU	Tuiles méridionales	EGOUT DE TOIT	Oui	ETAT	Bon
Murs/Façades	Gouttereaux		Enduit				ETAT	Bon
Ouvertures	ENCADREMENT	Pierre de taille				MENUISERIES	PVC	
Ornementation	Chaînage d'angle, génoise		**Style/Typologie architectural(e)**			Maison de bourg		
Organisation	Alignement sur domaine public		**Abords / Végétaux**					
Commentaires								

Niveau d'équipements		Contraintes environnementales			
Electricité		Agriculture		Intérêt architectural de l'ensemble bâti	
AEP (mm)		NATURA 2000 / ZNIEFF		Requalification / mise en valeur au titre du L.151-19	
Défense incendie		Risque inondation		Changement de destination au titre du L.151-11 2°	
Assainissement		Périmètre de canalisation de transport de gaz (TEREGA)			
Voirie					

DUMES	Fiche n°092_11	Lieu-dit : Bourg	Nom du propriétaire ou des propriétaires
Renseignement cadastraux		Type du bâti	DUGACHARD
Section A	Parcelle 336	Maison d'habitation	

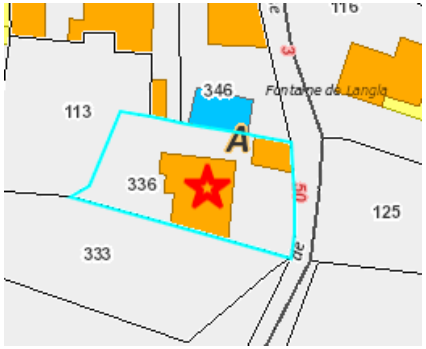

Analyse architecturale du bâti identifié

Volume/Gabarit	R+1+C					Asymétrique		
Toiture	PANS	4	MATERIAU	Tuiles de Marseille	EGOUT DE TOIT	Non	ETAT	Moyen
Murs/Façades	Gouttereaux		Enduit				ETAT	Moyen
Ouvertures	ENCADREMENT	Pierre de taille				MENUISERIES	Bois	
Ornementation	Chaînage d'angle, linteau sculpté			**Style/Typologie architectural(e)**		Maison de bourg		
Organisation	En retrait			**Abords / Végétaux**				
Commentaires								

Niveau d'équipements		**Contraintes environnementales**			
Electricité		Agriculture		Intérêt architectural de l'ensemble bâti	
AEP (mm)		NATURA 2000 / ZNIEFF		Requalification / mise en valeur au titre du L.151-19	
Défense incendie		Risque inondation		Changement de destination au titre du L.151-11 2°	
Assainissement		Périmètre de canalisation de transport de gaz (TEREGA)			
Voirie					

DUMES	Fiche n°092_12	Lieu-dit : Pédarzacq	Nom du propriétaire ou des propriétaires
Renseignement cadastraux		Type du bâti	DE SAINT-ANGEL, JUILLE
Section A	Parcelle 200	Maison d'habitation	

Analyse architecturale du bâti identifié								
Volume/Gabarit	R+1					Asymétrique		
Toiture	PANS	2*4	MATERIAU	Tuiles méridionales	EGOUT DE TOIT	Oui	ETAT	Bon
Murs/Façades	Gouttereaux		Enduit				ETAT	Bon
Ouvertures	ENCADREMENT	Pierre de taille				MENUISERIES	Bois	
Ornementation	Chaînage d'angle, génoise		**Style/Typologie architectural(e)**			Maison de bourg		
Organisation	Alignement sur domaine public		**Abords / Végétaux**					
Commentaires								

Niveau d'équipements		Contraintes environnementales			
Electricité		Agriculture		Intérêt architectural de l'ensemble bâti	
AEP (mm)		NATURA 2000 / ZNIEFF		Requalification / mise en valeur au titre du L.151-19	
Défense incendie		Risque inondation		Changement de destination au titre du L.151-11 2°	
Assainissement		Périmètre de canalisation de transport de gaz (TEREGA)			
Voirie					

DUMES	Fiche n°092_13	Lieu-dit : Berecaze	Nom du propriétaire ou des propriétaires
Renseignement cadastraux		Type du bâti	DARNAUDET, SAUBAIGNE
Section B	Parcelle 8	Maison d'habitation	

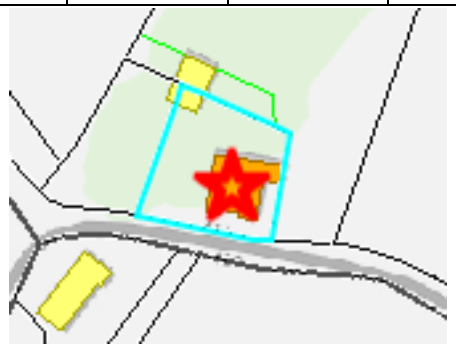

Analyse architecturale du bâti identifié

Volume/Gabarit	R+1					Symétrique		
Toiture	PANS	6	MATERIAU	Tuiles méridionales	EGOUT DE TOIT	Oui	ETAT	Bon
Murs/Façades	Pignons		Enduit				ETAT	Bon
Ouvertures	ENCADREMENT	Brique, pierre de taille				MENUISERIES		Bois
Ornementation	Chaînage d'angle, bandeau, chevrons apparents, fronton triangulaire		**Style/Typologie architectural(e)**			Maison rurale		
Organisation	En retrait		**Abords / Végétaux**					
Commentaires								

Niveau d'équipements		**Contraintes environnementales**			
Electricité		Agriculture		Intérêt architectural de l'ensemble bâti	
AEP (mm)		NATURA 2000 / ZNIEFF		Requalification / mise en valeur au titre du L.151-19	
Défense incendie		Risque inondation		Changement de destination au titre du L.151-11 2°	
Assainissement		Périmètre de canalisation de transport de gaz (TEREGA)			
Voirie					

DUMES	Fiche n°092_14	Lieu-dit : Lahoun	Nom du propriétaire ou des propriétaires
Renseignement cadastraux		Type du bâti	BELLOCQ
Section B	Parcelle 39	Maison d'habitation	

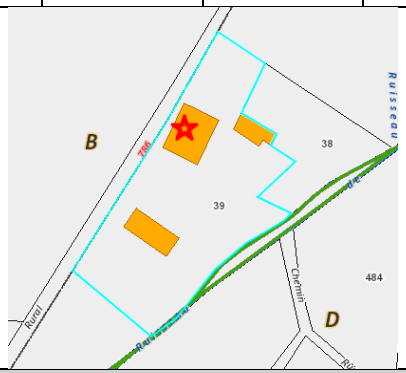

Analyse architecturale du bâti identifié								
Volume/Gabarit	R+1+C					Symétrique		
Toiture	PANS	4	MATERIAU	Picon	EGOUT DE TOIT	Oui	ETAT	Bon
Murs/Façades	Gouttereaux		Enduit				ETAT	Bon
Ouvertures	ENCADREMENT	Pierre sculptée				MENUISERIES		Bois
Ornementation	Chaînage d'angle, génoise, linteau sculpté			**Style/Typologie architectural(e)**		Maison rurale		
Organisation	En retrait			**Abords / Végétaux**				
Commentaires								

Niveau d'équipements		Contraintes environnementales			
Electricité		Agriculture		Intérêt architectural de l'ensemble bâti	
AEP (mm)		NATURA 2000 / ZNIEFF		Requalification / mise en valeur au titre du L.151-19	
Défense incendie		Risque inondation		Changement de destination au titre du L.151-11 2°	
Assainissement		Périmètre de canalisation de transport de gaz (TEREGA)			
Voirie					

Classification des éléments répertoriés de Dumes

N°	Localisation / Nom	Conclusions et numéro reporté sur le plan de zonage	
		L.151-19 ☆	L.151-11 2° ○
092_1	**Château de Navailles**		
092_2	**Château de Navailles**		
092_3	**Pédarzacq**		
092_4	**Pédarzacq**		
092_5	**Bourg**		
092_6	**Bourg**		
092_7	**Bourg**		
092_8	**Bourg**		
092_9	**Bourg**		
092_10	**Bourg**		
092_11	**Bourg**		
092_12	**Pédarzacq**		
092_13	**Berecaze**		
092_14	**Lahoun**		

Les autres éléments du patrimoine de Dumes

Au-delà des constructions vouées à l'usage d'habitation (maison et anciennes dépendances, la municipalité a souhaité répertorier d'autres éléments remarquables sur la commune. Les photos ci-après illustrent une partie des éléments identifiés.

Allée de platanes à Tambourin
(n°R)**Traduction au zonage : SURFACE R**

Allée et parc privé au Château de Navailles
Traduction au zonage : Surface ETOILE 092_A

Commune de EYRES-MONCUBE

EYRES-MONCUBE	Fiche n°098_1	Lieu-dit : Bourg	Nom du propriétaire ou des propriétaires
Renseignement cadastraux		Type du bâti	BARRET, RENE-BAZIN
Section C	Parcelle 33	Maison d'habitation	

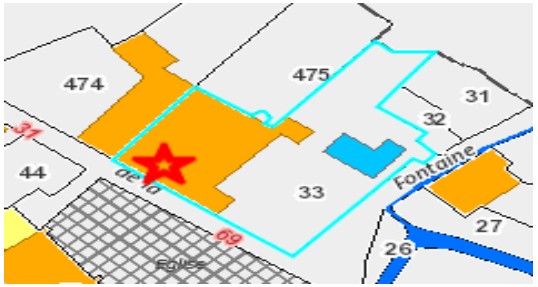

Analyse architecturale du bâti identifié								
Volume/Gabarit	R+1					Asymétrique		
Toiture	PANS	4 + tours	MATERIAU	Tuiles canal	EGOUT DE TOIT	Oui	ETAT	Moyen
Murs/Façades	Gouttereaux		Enduit				ETAT	Bon
Ouvertures	ENCADREMENT	Pierres de taille				MENUISERIES	PVC	
Ornementation	Génoise, tours, tirants		**Style/Typologie architectural(e)**	Maison / bourgeoise de maître				
Organisation	Alignement sur domaine public		**Abords / Végétaux**	Plantes grimpantes				
Commentaires								

Niveau d'équipements		Contraintes environnementales			
Electricité		Agriculture		Intérêt architectural de l'ensemble bâti	
AEP (mm)		NATURA 2000 / ZNIEFF		Requalification / mise en valeur au titre du L.151-19	
Défense incendie		Risque inondation		Changement de destination au titre du L.151-11 2°	
Assainissement		Périmètre de canalisation de transport de gaz (TEREGA)			
Voirie					

EYRES-MONCUBE	Fiche n°098_2	Lieu-dit : Paou	Nom du propriétaire ou des propriétaires
Renseignement cadastraux		Type du bâti	LESPIAUCQ
Section E	Parcelle 154	Maison d'habitation	

Analyse architecturale du bâti identifié

Volume/Gabarit	R+1					Symétrique		
Toiture	PANS	2	MATERIAU	Tuiles méridionales	EGOUT DE TOIT	Oui	ETAT	Moyen
Murs/Façades	Pignons		Enduit				ETAT	Bon
Ouvertures	ENCADREMENT	Brique				MENUISERIES		Bois
Ornementation	Chevrons apparents, demi-lunes, toit en demi-croupe, balcon		**Style/Typologie architectural(e)**			Chalossais		
Organisation	Alignement sur domaine public		**Abords / Végétaux**					
Commentaires								

Niveau d'équipements		**Contraintes environnementales**			
Electricité		Agriculture		Intérêt architectural de l'ensemble bâti	
AEP (mm)		NATURA 2000 / ZNIEFF		Requalification / mise en valeur au titre du L.151-19	
Défense incendie		Risque inondation		Changement de destination au titre du L.151-11 2°	
Assainissement		Périmètre de canalisation de transport de gaz (TEREGA)			
Voirie					

EYRES-MONCUBE	Fiche n°098_3	Lieu-dit : Chicouton	Nom du propriétaire ou des propriétaires
Renseignement cadastraux		Type du bâti	POMIES, LAFFERRERE
Section B	Parcelle 80	Maison d'habitation	

Analyse architecturale du bâti identifié

Volume/Gabarit	R+2					Symétrique		
Toiture	PANS	2	MATERIAU	Tuiles de Marseille	EGOUT DE TOIT	Oui	ETAT	Bon
Murs/Façades	Pignons		Enduit				ETAT	Bon
Ouvertures	ENCADREMENT	Pierres				MENUISERIES		Bois
Ornementation	Chaînage d'angle, chevrons apparents		**Style/Typologie architectural(e)**			Maison rurale		
Organisation	En retrait		**Abords / Végétaux**					
Commentaires	Portail et clôture							

Niveau d'équipements		**Contraintes environnementales**			
Electricité		Agriculture		Intérêt architectural de l'ensemble bâti	
AEP (mm)		NATURA 2000 / ZNIEFF		Requalification / mise en valeur au titre du L.151-19	
Défense incendie		Risque inondation		Changement de destination au titre du L.151-11 2°	
Assainissement		Périmètre de canalisation de transport de gaz (TEREGA)			
Voirie					

EYRES-MONCUBE	Fiche n°098_4	Lieu-dit : Peyrehouec	Nom du propriétaire ou des propriétaires
Renseignement cadastraux		Type du bâti	BRUNEAU, DEVILLEBICHOT
Section D	Parcelle 41		

Analyse architecturale du bâti identifié

Volume/Gabarit								
Toiture	PANS		MATERIAU		EGOUT DE TOIT		ETAT	
Murs/Façades							ETAT	
Ouvertures	ENCADREMENT					MENUISERIES		
Ornementation				**Style/Typologie architectural(e)**				
Organisation				**Abords / Végétaux**				
Commentaires								

Niveau d'équipements		**Contraintes environnementales**			
Electricité		Agriculture		Intérêt architectural de l'ensemble bâti	
AEP (mm)		NATURA 2000 / ZNIEFF		Requalification / mise en valeur au titre du L.151-19	
Défense incendie		Risque inondation		Changement de destination au titre du L.151-11 2°	
Assainissement		Périmètre de canalisation de transport de gaz (TEREGA)			
Voirie					

EYRES-MONCUBE	Fiche n°098_5	Lieu-dit : Moulin du Gabas	Nom du propriétaire ou des propriétaires
Renseignement cadastraux		Type du bâti	GUERRERO
Section C	Parcelle 297	Maison d'habitation	

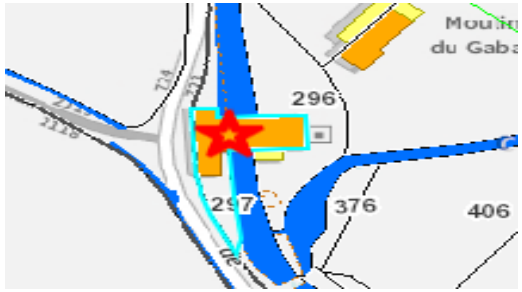

Analyse architecturale du bâti identifié

Volume/Gabarit	R+1					Asymétrique		
Toiture	PANS	2	MATERIAU	Tuiles canal	EGOUT DE TOIT	Oui	ETAT	Bon
Murs/Façades	Pignons		Enduit				ETAT	Bon
Ouvertures	ENCADREMENT	Pierres de taille				MENUISERIES		Bois
Ornementation	Génoise, chaînage d'angle		**Style/Typologie architectural(e)**		Bâtiment de production ?			
Organisation	Alignement sur le domaine public		**Abords / Végétaux**					
Commentaires	Ancien moulin							

Niveau d'équipements		**Contraintes environnementales**			
Electricité		Agriculture		Intérêt architectural de l'ensemble bâti	
AEP (mm)		NATURA 2000 / ZNIEFF		Requalification / mise en valeur au titre du L.151-19	
Défense incendie		Risque inondation		Changement de destination au titre du L.151-11 2°	
Assainissement		Périmètre de canalisation de transport de gaz (TEREGA)			
Voirie					

EYRES-MONCUBE	Fiche n°098_6	Lieu-dit : Artiguenabe	Nom du propriétaire ou des propriétaires
Renseignement cadastraux		Type du bâti	MACKENZIE DU LIEU, EMMISON
Section B	Parcelle 388	Maison d'habitation	

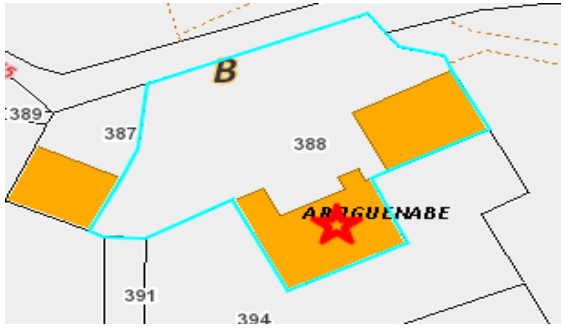

Analyse architecturale du bâti identifié								
Volume/Gabarit	R+1					Asymétrique		
Toiture	PANS	8	MATERIAU	Tuiles canal	EGOUT DE TOIT	Oui	ETAT	Moyen
Murs/Façades	Gouttereaux		Enduit				ETAT	Bon
Ouvertures	ENCADREMENT	Pierres de taille				MENUISERIES		Bois
Ornementation	Oeil-de-boeuf		**Style/Typologie architectural(e)**			Maison rurale		
Organisation	En retrait		**Abords / Végétaux**					
Commentaires								

Niveau d'équipements		Contraintes environnementales			
Electricité		Agriculture		Intérêt architectural de l'ensemble bâti	
AEP (mm)		NATURA 2000 / ZNIEFF		Requalification / mise en valeur au titre du L.151-19	
Défense incendie		Risque inondation		Changement de destination au titre du L.151-11 2°	
Assainissement		Périmètre de canalisation de transport de gaz (TEREGA)			
Voirie					

EYRES-MONCUBE	Fiche n°098_7	Lieu-dit : Labouran	Nom du propriétaire ou des propriétaires
Renseignement cadastraux		Type du bâti	JASPART, LE ROY
Section E	Parcelle 170	Maison d'habitation	

Analyse architecturale du bâti identifié

Volume/Gabarit	R+1					Asymétrique		
Toiture	PANS	2	MATERIAU	Tuiles méridionales	EGOUT DE TOIT		ETAT	
Murs/Façades	Pignons		Enduit				ETAT	Bon
Ouvertures	ENCADREMENT	Pierres de taille				MENUISERIES	Bois	
Ornementation	Œil de bœuf, chevrons apparents		**Style/Typologie architectural(e)**	Dépendance				
Organisation	En retrait		**Abords / Végétaux**	Pin maritime				
Commentaires	Ancienne dépendance							

Niveau d'équipements		**Contraintes environnementales**			
Electricité		Agriculture		Intérêt architectural de l'ensemble bâti	
AEP (mm)		NATURA 2000 / ZNIEFF		Requalification / mise en valeur au titre du L.151-19	
Défense incendie		Risque inondation		Changement de destination au titre du L.151-11 2°	
Assainissement		Périmètre de canalisation de transport de gaz (TEREGA)			
Voirie					

EYRES-MONCUBE	Fiche n°098_8	Lieu-dit : Jouandéou	Nom du propriétaire ou des propriétaires
Renseignements cadastraux		Type du bâti	ROUGET
Section A	Parcelle 625	Dépendance	

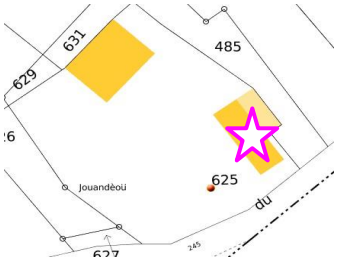

Photographie n°2

Analyse architecturale du bâti identifié

Volume/Gabarit	R+1					Asymétrique		
Toiture	PANS	4	MATERIAU	Tuiles méridionales rouges	EGOUT DE TOIT	Présent	ETAT	Bon
Murs/Façades	Gouttereaux	Galets / pierres apparentes et enduit					ETAT	Mauvais
Ouvertures	ENCADREMENT	Briques et pierre de taille				MENUISERIES	Tôles	
Ornementation	Néant			**Style/Typologie architectural(e)**		Grange		
Organisation	Alignement sur domaine public pour partie			**Abords / Végétaux**				
Commentaires								

Niveau d'équipements		**Contraintes environnementales**			
Electricité		Agriculture		Intérêt architectural de l'ensemble bâti	
AEP (mm)		NATURA 2000 / ZNIEFF		Requalification / mise en valeur au titre du L.151-19	
Défense incendie		Risque inondation		Changement de destination au titre du L.151-11 2°	
Assainissement		Périmètre de canalisation de transport de gaz (TEREGA)			
Voirie					

EYRES-MONCUBE		Fiche n°098_9		Lieu-dit : Au Bousquet	Nom du propriétaire ou des propriétaires
Renseignement cadastraux				Type du bâti	
Section	A	Parcelle	0311	Dépendance	



Analyse architecturale du bâti identifié

Volume/Gabarit	R+1						Asymétrique	
Toiture	PANS	2	MATERIAU	Tuiles plates	EGOUT DE TOIT	Présent	ETAT	Mauvais
Murs/Façades	Pignon		Galets / pierres apparentes, enduit				ETAT	Bon
Ouvertures	ENCADREMENT	Briques, pierre de taille, Bois				MENUISERIES	Bois	
Ornementation	Chaînage d'angle			**Style/Typologie architectural(e)**		Grange landaise		
Organisation	En retrait			**Abords / Végétaux**		Chênes		
Commentaires								

Niveau d'équipements		Contraintes environnementales		Synthèse de l'analyse architecturale	
Electricité		Agriculture		Intérêt architectural de l'ensemble bâti	
AEP (mm)		NATURA 2000 / ZNIEFF		Requalification / mise en valeur au titre du L.151-19	
Défense incendie		Risque inondation		Changement de destination au titre du L.151-11 2°	
Assainissement		Périmètre de canalisation de transport de gaz (TEREGA)			
Voirie					

Classification des éléments répertoriés de Eyres-Moncube

N°	Localisation / Nom	Conclusions et numéro reporté sur le plan de zonage	
		L.151-19 ☆	L.151-11 2° ○
098_1	Bourg		
098_2	Paou		
098_3	Chicouton		
098_4	Peyrehouec		
098_5	Moulin du Gabas		
098_6	Artiguenabe		
098_7	Labouran		
098_8	Jouandéou		
098_9	Au Bousquet		

Commune de FARGUES

FARGUES	Fiche n°099_1	Lieu-dit : Loustau	Nom du propriétaire ou des propriétaires

Renseignement cadastraux				Type du bâti	LABIDALLE, HIRIGOYEN
Section	B	Parcelle	21	Maison d'habitation	

Analyse architecturale du bâti identifié

Volume/Gabarit	R+1+C					Symétrique		
Toiture	PANS	2	MATERIAU	Tuiles de Marseille	EGOUT DE TOIT	Oui	ETAT	Bon
Murs/Façades	Pignons		Enduit				ETAT	Moyen
Ouvertures	ENCADREMENT				MENUISERIES	Bois		
Ornementation	Fronton triangulaire		**Style/Typologie architectural(e)**		Maison rurale			
Organisation	En retrait		**Abords / Végétaux**		Chêne			
Commentaires								

Niveau d'équipements		**Contraintes environnementales**			
Electricité		Agriculture		Intérêt architectural de l'ensemble bâti	
AEP (mm)		NATURA 2000 / ZNIEFF		Requalification / mise en valeur au titre du L.151-19	
Défense incendie		Risque inondation		Changement de destination au titre du L.151-11 2°	
Assainissement		Périmètre de canalisation de transport de gaz (TEREGA)			
Voirie					

FARGUES	Fiche n°099_2	Lieu-dit : Bourg	Nom du propriétaire ou des propriétaires
Renseignement cadastraux		Type du bâti	COLAS, SAUBADU
Section B	Parcelle 98	Maison d'habitation	

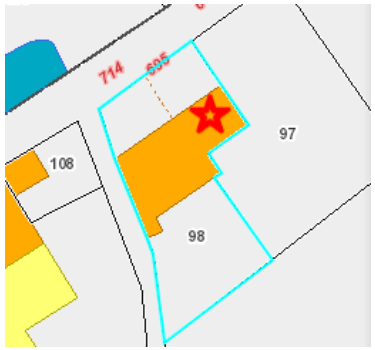

Analyse architecturale du bâti identifié

Volume/Gabarit	R+2						Asymétrique	
Toiture	PANS	4	MATERIAU	Tuiles de Marseille	EGOUT DE TOIT	Oui	ETAT	Bon
Murs/Façades	Pignons		Enduit, pierres apparentes				ETAT	Bon
Ouvertures	ENCADREMENT	Pierre de taille, brique			MENUISERIES	Bois		
Ornementation	Chaînage d'angle, chevrons apparents, oeils-de-bœuf		**Style/Typologie architectural(e)**		Maison de bourg			
Organisation	En retrait		**Abords / Végétaux**					
Commentaires								

Niveau d'équipements		**Contraintes environnementales**			
Electricité		Agriculture		Intérêt architectural de l'ensemble bâti	
AEP (mm)		NATURA 2000 / ZNIEFF		Requalification / mise en valeur au titre du L.151-19	
Défense incendie		Risque inondation		Changement de destination au titre du L.151-11 2°	
Assainissement		Périmètre de canalisation de transport de gaz (TEREGA)			
Voirie					

FARGUES	Fiche n°099_3	Lieu-dit : Marsais	Nom du propriétaire ou des propriétaires
Renseignement cadastraux		Type du bâti	BANCON
Section B	Parcelle 154	Maison d'habitation	

Analyse architecturale du bâti identifié

Volume/Gabarit	R+1						Symétrique	
Toiture	PANS	2	MATERIAU	Tuiles méridionales	EGOUT DE TOIT	Oui	ETAT	Bon
Murs/Façades	Pignons		Enduit				ETAT	Bon
Ouvertures	ENCADREMENT	Brique			MENUISERIES	Bois		
Ornementation	En retrait		**Style/Typologie architectural(e)**		Chalossais			
Organisation	En retrait		**Abords / Végétaux**		Parc privé			
Commentaires								

Niveau d'équipements		**Contraintes environnementales**			
Electricité		Agriculture		Intérêt architectural de l'ensemble bâti	
AEP (mm)		NATURA 2000 / ZNIEFF		Requalification / mise en valeur au titre du L.151-19	
Défense incendie		Risque inondation		Changement de destination au titre du L.151-11 2°	
Assainissement		Périmètre de canalisation de transport de gaz (TEREGA)			
Voirie					

FARGUES	Fiche n°099_4	Lieu-dit : Morlan / Place de l'Eglise	Nom du propriétaire ou des propriétaires
Renseignement cadastraux		Type du bâti	COLEMAN, D ANSELME
Section B	Parcelle 130	Maison d'habitation	

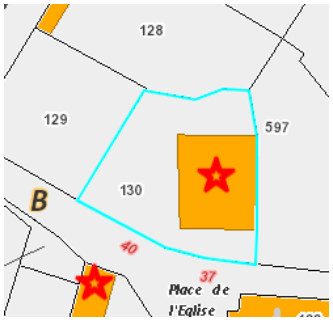

Analyse architecturale du bâti identifié

Volume/Gabarit	R+1						Symétrique	
Toiture	PANS	8	MATERIAU	Tuiles canal	EGOUT DE TOIT	Oui	ETAT	Moyen
Murs/Façades	Gouttereaux		Enduit				ETAT	Moyen
Ouvertures	ENCADREMENT				MENUISERIES	Bois		
Ornementation	Génoise, oeils-de-boeuf, ferronnerie, auvents		**Style/Typologie architectural(e)**		Maison bourgeoise			
Organisation	En retrait		**Abords / Végétaux**					
Commentaires								

Niveau d'équipements		**Contraintes environnementales**			
Electricité		Agriculture		Intérêt architectural de l'ensemble bâti	
AEP (mm)		NATURA 2000 / ZNIEFF		Requalification / mise en valeur au titre du L.151-19	
Défense incendie		Risque inondation		Changement de destination au titre du L.151-11 2°	
Assainissement		Périmètre de canalisation de transport de gaz (TEREGA)			
Voirie					

FARGUES	Fiche n°099_5	Lieu-dit : Château de Dade	Nom du propriétaire ou des propriétaires
Renseignement cadastraux		Type du bâti	ROMERO
Section B	Parcelle 147	Maison d'habitation	

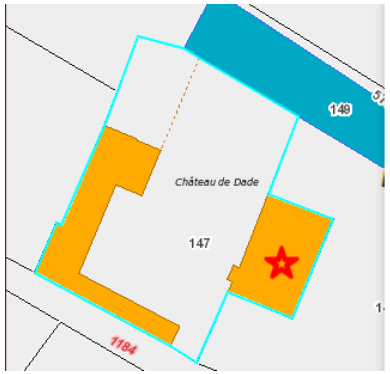

Analyse architecturale du bâti identifié

Volume/Gabarit	R+2							
Toiture	PANS	4	MATERIAU		EGOUT DE TOIT	Oui	ETAT	
Murs/Façades	Gouttereaux		Enduit				ETAT	Bon
Ouvertures	ENCADREMENT	Pierre de taille				MENUISERIES	Bois	
Ornementation	Chaînage d'angle, génoise		**Style/Typologie architectural(e)**		Manoir / château			
Organisation	En retrait		**Abords / Végétaux**					
Commentaires								

Niveau d'équipements		**Contraintes environnementales**			
Electricité		Agriculture		Intérêt architectural de l'ensemble bâti	
AEP (mm)		NATURA 2000 / ZNIEFF		Requalification / mise en valeur au titre du L.151-19	
Défense incendie		Risque inondation		Changement de destination au titre du L.151-11 2°	
Assainissement		Périmètre de canalisation de transport de gaz (TEREGA)			
Voirie					

FARGUES	Fiche n°099_6	Lieu-dit : Gachot	Nom du propriétaire ou des propriétaires
Renseignement cadastraux		Type du bâti	SAINT-ORENS
Section A	Parcelle 333	Maison d'habitation	

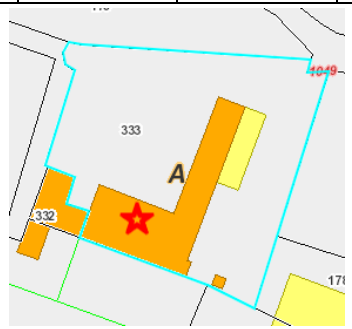

Analyse architecturale du bâti identifié

Volume/Gabarit	R+1						Symétrique	
Toiture	PANS	4	MATERIAU	Tuiles méridionales	EGOUT DE TOIT	Oui	ETAT	Bon
Murs/Façades	Gouttereaux		Enduit				ETAT	Bon
Ouvertures	ENCADREMENT	Pierre de taille			MENUISERIES	Bois		
Ornementation	Chaînage d'angle, linteau sculpté		**Style/Typologie architectural(e)**		Maison rurale			
Organisation	En retrait		**Abords / Végétaux**					
Commentaires								

Niveau d'équipements		Contraintes environnementales			
Electricité		Agriculture		Intérêt architectural de l'ensemble bâti	
AEP (mm)		NATURA 2000 / ZNIEFF		Requalification / mise en valeur au titre du L.151-19	
Défense incendie		Risque inondation		Changement de destination au titre du L.151-11 2°	
Assainissement		Périmètre de canalisation de transport de gaz (TEREGA)			
Voirie					

FARGUES	Fiche n°099_7	Lieu-dit : Marquinat	Nom du propriétaire ou des propriétaires
Renseignement cadastraux		Type du bâti	DEHEZ
Section A	Parcelle 323	Maison d'habitation	

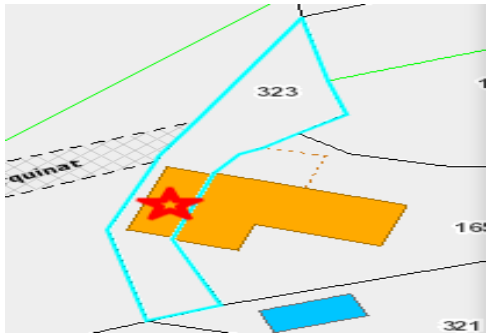

Analyse architecturale du bâti identifié

Volume/Gabarit	R+1						Symétrique	
Toiture	PANS	2	MATERIAU	Tuiles canal	EGOUT DE TOIT	Oui	ETAT	Bon
Murs/Façades	Pignons		Enduit, torchis / colombages				ETAT	Bon
Ouvertures	ENCADREMENT	Bois			MENUISERIES	Bois		
Ornementation	Chaînage d'angle, chevrons apparentes		**Style/Typologie architectural(e)**		Maison rurale			
Organisation	En retrait		**Abords / Végétaux**					
Commentaires								

Niveau d'équipements		**Contraintes environnementales**			
Electricité		Agriculture		Intérêt architectural de l'ensemble bâti	
AEP (mm)		NATURA 2000 / ZNIEFF		Requalification / mise en valeur au titre du L.151-19	
Défense incendie		Risque inondation		Changement de destination au titre du L.151-11 2°	
Assainissement		Périmètre de canalisation de transport de gaz (TEREGA)			
Voirie					

FARGUES	Fiche n°099_8	Lieu-dit : Jean-Darbins	Nom du propriétaire ou des propriétaires
Renseignement cadastraux		Type du bâti	CAMPAYS
Section B	Parcelle 274	Maison d'habitation	

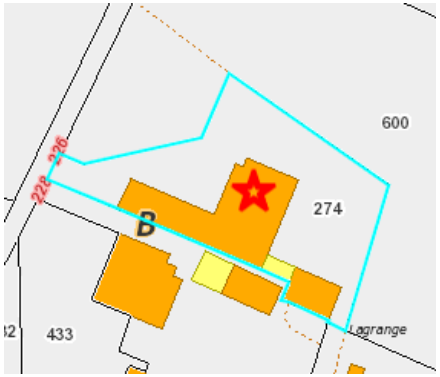

Analyse architecturale du bâti identifié								
Volume/Gabarit	R+1						Asymétrique	
Toiture	PANS	3	MATERIAU	Tuiles méridionales	EGOUT DE TOIT	Oui	ETAT	Bon
Murs/Façades	Pignons		Enduit				ETAT	Moyen
Ouvertures	ENCADREMENT	Bois			MENUISERIES	Bois		
Ornementation	Charpente apparente		**Style/Typologie architectural(e)**		Maison rurale			
Organisation	En retrait		**Abords / Végétaux**					
Commentaires								

Niveau d'équipements		Contraintes environnementales			
Electricité		Agriculture		Intérêt architectural de l'ensemble bâti	
AEP (mm)		NATURA 2000 / ZNIEFF		Requalification / mise en valeur au titre du L.151-19	
Défense incendie		Risque inondation		Changement de destination au titre du L.151-11 2°	
Assainissement		Périmètre de canalisation de transport de gaz (TEREGA)			
Voirie					

FARGUES	Fiche n°099_9	Lieu-dit : Picat	Nom du propriétaire ou des propriétaires
Renseignement cadastraux		Type du bâti	CASTAING, BOULY DE LESDAIN
Section B	Parcelle 343	Maison d'habitation	

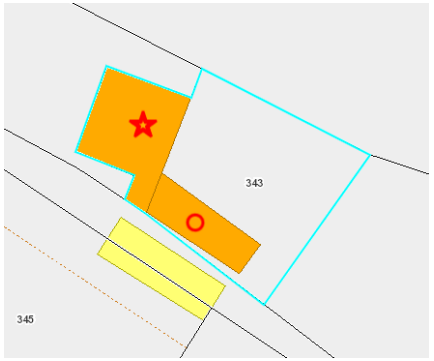

Analyse architecturale du bâti identifié								
Volume/Gabarit	R+C						Symétrique	
Toiture	PANS	2	MATERIAU	Tuiles méridionales	EGOUT DE TOIT	Oui	ETAT	Bon
Murs/Façades	Pignons		Enduit				ETAT	Bon
Ouvertures	ENCADREMENT	Pierre de taille, Bois			MENUISERIES	PVC		
Ornementation	Chevrons apparents, œil de bœuf		**Style/Typologie architectural(e)**		Chalossais			
Organisation	En retrait		**Abords / Végétaux**					
Commentaires								

Niveau d'équipements		Contraintes environnementales			
Electricité		Agriculture		Intérêt architectural de l'ensemble bâti	
AEP (mm)		NATURA 2000 / ZNIEFF		Requalification / mise en valeur au titre du L.151-19	
Défense incendie		Risque inondation		Changement de destination au titre du L.151-11 2°	
Assainissement		Périmètre de canalisation de transport de gaz (TEREGA)			
Voirie					

FARGUES	Fiche n°099_10	Lieu-dit : Picat	Nom du propriétaire ou des propriétaires
Renseignement cadastraux		Type du bâti	CASTAING, BOULY DE LESDAIN
Section B	Parcelle 343	Dépendance	

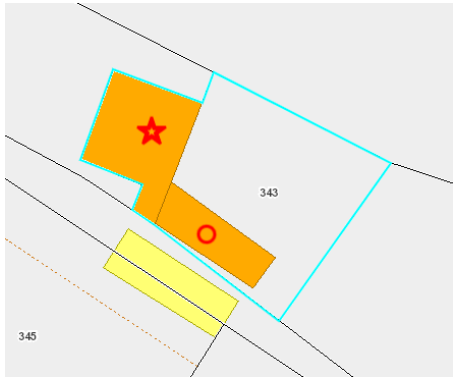

Analyse architecturale du bâti identifié

Volume/Gabarit	R+1					Symétrique		
Toiture	PANS	2	MATERIAU	Tuiles de Marseille	EGOUT DE TOIT	Oui	ETAT	Moyen
Murs/Façades	Gouttereaux		Galets / pierres apparentes				ETAT	Bon
Ouvertures	ENCADREMENT	Pierre de taille, Bois				MENUISERIES		Bois
Ornementation			**Style/Typologie architectural(e)**			Dépendance		
Organisation	En retrait		**Abords / Végétaux**					
Commentaires								

Niveau d'équipements		**Contraintes environnementales**			
Electricité		Agriculture		Intérêt architectural de l'ensemble bâti	
AEP (mm)		NATURA 2000 / ZNIEFF		Requalification / mise en valeur au titre du L.151-19	
Défense incendie		Risque inondation		Changement de destination au titre du L.151-11 2°	
Assainissement		Périmètre de canalisation de transport de gaz (TEREGA)			
Voirie					

FARGUES	Fiche n°099_11	Lieu-dit : Coussau	Nom du propriétaire ou des propriétaires
Renseignement cadastraux		Type du bâti	BORIE-DUCLAUD, ARNAUD
Section B	Parcelle 394	Maison d'habitation	

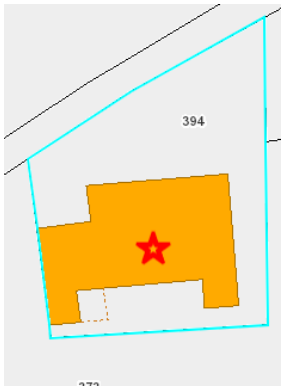

Analyse architecturale du bâti identifié

Volume/Gabarit	R+1						Symétrique	
Toiture	PANS	2	MATERIAU	Tuiles méridionales	EGOUT DE TOIT	Non	ETAT	Bon
Murs/Façades	Pignons		Galets / pierres apparentes, torchis colombages				ETAT	Bon
Ouvertures	ENCADREMENT	Pierre de taille			MENUISERIES	PVC		
Ornementation	Chaînage d'angle, consoles		**Style/Typologie architectural(e)**		Chalossais			
Organisation	En retrait		**Abords / Végétaux**					
Commentaires								

Niveau d'équipements		**Contraintes environnementales**			
Electricité		Agriculture		Intérêt architectural de l'ensemble bâti	
AEP (mm)		NATURA 2000 / ZNIEFF		Requalification / mise en valeur au titre du L.151-19	
Défense incendie		Risque inondation		Changement de destination au titre du L.151-11 2°	
Assainissement		Périmètre de canalisation de transport de gaz (TEREGA)			
Voirie					

FARGUES	Fiche n°099_12	Lieu-dit : Beaulieu	Nom du propriétaire ou des propriétaires
Renseignement cadastraux		Type du bâti	PORTES, SAINT-CRICQ
Section D	Parcelle 5	Maison d'habitation	

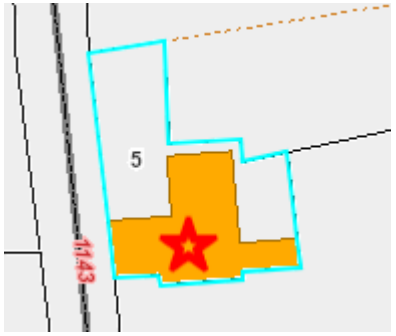

Analyse architecturale du bâti identifié

Volume/Gabarit	R+1+C						Asymétrique	
Toiture	PANS	4	MATERIAU	Tuiles méridionales	EGOUT DE TOIT	Oui	ETAT	Bon
Murs/Façades	Gouttereaux		Enduit				ETAT	Bon
Ouvertures	ENCADREMENT	Pierre de taille			MENUISERIES	PVC		
Ornementation	Oeils-de-boeuf, balcon, ferronnerie, auvent, chevrons apparents		**Style/Typologie architectural(e)**	Maison rurale				
Organisation	Alignement sur domaine public		**Abords / Végétaux**					
Commentaires								

Niveau d'équipements		Contraintes environnementales			
Electricité		Agriculture		Intérêt architectural de l'ensemble bâti	
AEP (mm)		NATURA 2000 / ZNIEFF		Requalification / mise en valeur au titre du L.151-19	
Défense incendie		Risque inondation		Changement de destination au titre du L.151-11 2°	
Assainissement		Périmètre de canalisation de transport de gaz (TEREGA)			
Voirie					

FARGUES	Fiche n°099_13	Lieu-dit : Le Restaurant	Nom du propriétaire ou des propriétaires
Renseignement cadastraux		Type du bâti	HYSLOP, ROBERTS
Section E	Parcelle 285	Maison d'habitation	

Analyse architecturale du bâti identifié

Volume/Gabarit	R+1+C						Asymétrique	
Toiture	PANS	6	MATERIAU	Tuiles canal	EGOUT DE TOIT	Oui	ETAT	Bon
Murs/Façades	Gouttereaux		Galets / pierres apparentes, enduit				ETAT	Bon
Ouvertures	ENCADREMENT	Pierre de taille			MENUISERIES	PVC		
Ornementation	Génoise, chaînage d'angle, tirants, fronton curviligne		**Style/Typologie architectural(e)**		Maison rurale			
Organisation	Alignement sur domaine public		**Abords / Végétaux**					
Commentaires								

Niveau d'équipements		**Contraintes environnementales**			
Electricité		Agriculture		Intérêt architectural de l'ensemble bâti	
AEP (mm)		NATURA 2000 / ZNIEFF		Requalification / mise en valeur au titre du L.151-19	
Défense incendie		Risque inondation		Changement de destination au titre du L.151-11 2°	
Assainissement		Périmètre de canalisation de transport de gaz (TEREGA)			
Voirie					

FARGUES	Fiche n°099_14	Lieu-dit : Barruas	Nom du propriétaire ou des propriétaires
Renseignement cadastraux		Type du bâti	DARBO, CLEDES
Section E	Parcelle 194	Maison d'habitation	

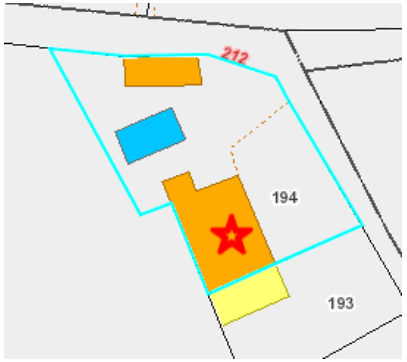

Analyse architecturale du bâti identifié

Volume/Gabarit	R+1						Symétrique	
Toiture	PANS	2	MATERIAU	Tuiles méridionales	EGOUT DE TOIT	Oui	ETAT	Bon
Murs/Façades	Pignons		Enduit				ETAT	Bon
Ouvertures	ENCADREMENT	Pierre de taille			MENUISERIES	PVC		
Ornementation	Chevrons apparents, chaînage d'angle		**Style/Typologie architectural(e)**		Chalossais			
Organisation	En retrait		**Abords / Végétaux**					
Commentaires								

Niveau d'équipements		**Contraintes environnementales**			
Electricité		Agriculture		Intérêt architectural de l'ensemble bâti	
AEP (mm)		NATURA 2000 / ZNIEFF		Requalification / mise en valeur au titre du L.151-19	
Défense incendie		Risque inondation		Changement de destination au titre du L.151-11 2°	
Assainissement		Périmètre de canalisation de transport de gaz (TEREGA)			
Voirie					

FARGUES	Fiche n°099_15	Lieu-dit : Grand Cousseau	Nom du propriétaire ou des propriétaires
Renseignement cadastraux		Type du bâti	LAFENETRE, LAMAISON
Section E	Parcelle 292	Dépendance	

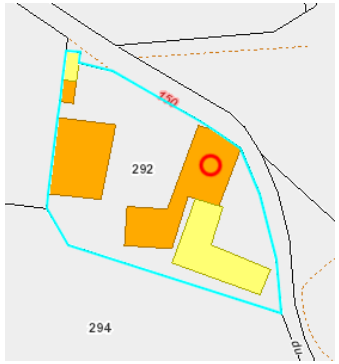

Analyse architecturale du bâti identifié

Volume/Gabarit	R+1						Asymétrique	
Toiture	PANS	2*2	MATERIAU	Tuiles canal, tuiles méridionales	EGOUT DE TOIT	Non	ETAT	Moyen
Murs/Façades	Gouttereaux		Enduit				ETAT	Moyen
Ouvertures	ENCADREMENT	Pierre de taille, Bois				MENUISERIES	Bois, métalliques	
Ornementation	Chaînage d'angle, chevrons apparents		**Style/Typologie architectural(e)**		Dépendance			
Organisation	Alignement sur domaine public		**Abords / Végétaux**		Plantes grimpantes			
Commentaires								

Niveau d'équipements		**Contraintes environnementales**			
Electricité		Agriculture		Intérêt architectural de l'ensemble bâti	
AEP (mm)		NATURA 2000 / ZNIEFF		Requalification / mise en valeur au titre du L.151-19	
Défense incendie		Risque inondation		Changement de destination au titre du L.151-11 2°	
Assainissement		Périmètre de canalisation de transport de gaz (TEREGA)			
Voirie					

FARGUES	Fiche n°099_16	Lieu-dit : Le Perre	Nom du propriétaire ou des propriétaires
Renseignement cadastraux		Type du bâti	BRETHOUS
Section E	Parcelle 79	Maison d'habitation	

Analyse architecturale du bâti identifié

Volume/Gabarit	R+C						Symétrique	
Toiture	PANS	2	MATERIAU	Tuiles canal	EGOUT DE TOIT	Oui	ETAT	Bon
Murs/Façades	Pignons		Enduit				ETAT	Bon
Ouvertures	ENCADREMENT				MENUISERIES			
Ornementation	Chevrons apparents, oeils-de-bœuf triangulaires		**Style/Typologie architectural(e)**		Chalossais			
Organisation	En retrait		**Abords / Végétaux**		Chêne			
Commentaires								

Niveau d'équipements		**Contraintes environnementales**			
Electricité		Agriculture		Intérêt architectural de l'ensemble bâti	
AEP (mm)		NATURA 2000 / ZNIEFF		Requalification / mise en valeur au titre du L.151-19	
Défense incendie		Risque inondation		Changement de destination au titre du L.151-11 2°	
Assainissement		Périmètre de canalisation de transport de gaz (TEREGA)			
Voirie					

FARGUES	Fiche n°099_17	Lieu-dit : Le Perre	Nom du propriétaire ou des propriétaires
Renseignement cadastraux		Type du bâti	BRETHOUS
Section E	Parcelle 77	Dépendance	

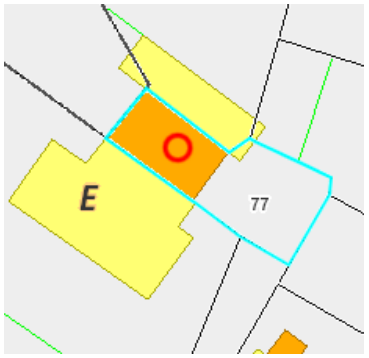

Analyse architecturale du bâti identifié

Volume/Gabarit	R+C						Symétrique	
Toiture	PANS	4	MATERIAU	Tuiles méridionales	EGOUT DE TOIT	Oui	ETAT	Bon
Murs/Façades	Gouttereaux		Enduit, galets / pierres apparentes				ETAT	Bon
Ouvertures	ENCADREMENT	Pierre de taille			MENUISERIES	Bois		
Ornementation	Chaînage d'angle, tirants		**Style/Typologie architectural(e)**	Dépendance				
Organisation	En retrait		**Abords / Végétaux**					
Commentaires								

Niveau d'équipements		**Contraintes environnementales**			
Electricité		Agriculture		Intérêt architectural de l'ensemble bâti	
AEP (mm)		NATURA 2000 / ZNIEFF		Requalification / mise en valeur au titre du L.151-19	
Défense incendie		Risque inondation		Changement de destination au titre du L.151-11 2°	
Assainissement		Périmètre de canalisation de transport de gaz (TEREGA)			
Voirie					

FARGUES	Fiche n°099_18	Lieu-dit : Le Moulin de Fargues	Nom du propriétaire ou des propriétaires
Renseignement cadastraux		Type du bâti	DUBROCA
Section E	Parcelle 42	Maison d'habitation	

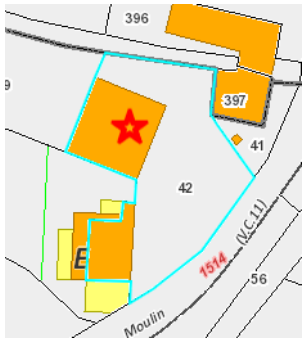

Analyse architecturale du bâti identifié

Volume/Gabarit	R+1						Symétrique	
Toiture	PANS	2	MATERIAU	Tuiles méridionales	EGOUT DE TOIT		ETAT	Bon
Murs/Façades	Pignons		Enduit				ETAT	Bon
Ouvertures	ENCADREMENT	Pierre moulurée			MENUISERIES	PVC		
Ornementation	Chevrons apparents, console		**Style/Typologie architectural(e)**	Chalossais				
Organisation	En retrait		**Abords / Végétaux**					
Commentaires								

Niveau d'équipements		**Contraintes environnementales**			
Electricité		Agriculture		Intérêt architectural de l'ensemble bâti	
AEP (mm)		NATURA 2000 / ZNIEFF		Requalification / mise en valeur au titre du L.151-19	
Défense incendie		Risque inondation		Changement de destination au titre du L.151-11 2°	
Assainissement		Périmètre de canalisation de transport de gaz (TEREGA)			
Voirie					

FARGUES	Fiche n°099_19	Lieu-dit : Bombardé	Nom du propriétaire ou des propriétaires
Renseignement cadastraux		Type du bâti	DAUGREILH
Section D	Parcelle 104	Maison d'habitation	

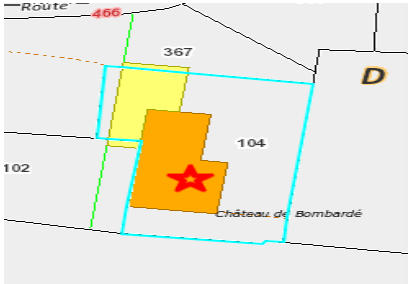

Analyse architecturale du bâti identifié								
Volume/Gabarit	R+1						Symétrique	
Toiture	PANS	2	MATERIAU	Tuiles méridionales	EGOUT DE TOIT	Oui	ETAT	Bon
Murs/Façades	Pignons		Enduit				ETAT	Bon
Ouvertures	ENCADREMENT	Bois			MENUISERIES	Bois		
Ornementation	Charpente apparente, renfoncement, chevrons apparents		**Style/Typologie architectural(e)**		Landais			
Organisation	En retrait		**Abords / Végétaux**					
Commentaires								

Niveau d'équipements		Contraintes environnementales			
Electricité		Agriculture		Intérêt architectural de l'ensemble bâti	
AEP (mm)		NATURA 2000 / ZNIEFF		Requalification / mise en valeur au titre du L.151-19	
Défense incendie		Risque inondation		Changement de destination au titre du L.151-11 2°	
Assainissement					
Voirie					

FARGUES	Fiche n°099_20	Lieu-dit : Château de Bombardé	Nom du propriétaire ou des propriétaires
Renseignement cadastraux		Type du bâti	BUISSON
Section D	Parcelle 370	Maison d'habitation	

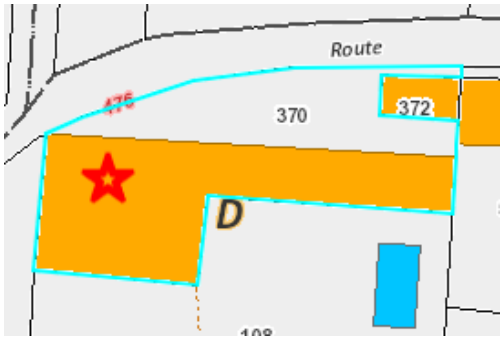

Analyse architecturale du bâti identifié

Volume/Gabarit	R+1						Asymétrique	
Toiture	PANS	2	MATERIAU	Tuiles canal	EGOUT DE TOIT	Oui	ETAT	Mauvais
Murs/Façades	Pignons		Enduit				ETAT	Moyen
Ouvertures	ENCADREMENT	Pierre de taille			MENUISERIES			
Ornementation	Tour, lanternon		**Style/Typologie architectural(e)**		Manoir / château			
Organisation	En retrait		**Abords / Végétaux**					
Commentaires								

Niveau d'équipements		**Contraintes environnementales**			
Electricité		Agriculture		Intérêt architectural de l'ensemble bâti	
AEP (mm)		NATURA 2000 / ZNIEFF		Requalification / mise en valeur au titre du L.151-19	
Défense incendie		Risque inondation		Changement de destination au titre du L.151-11 2°	
Assainissement		Périmètre de canalisation de transport de gaz (TEREGA)			
Voirie					

FARGUES	Fiche n°099_21	Lieu-dit : Château de Bombardé	Nom du propriétaire ou des propriétaires
Renseignement cadastraux		Type du bâti	CARRERE
Section D	Parcelle 510	Maison d'habitation	

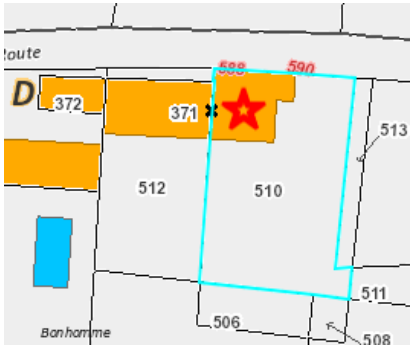

Analyse architecturale du bâti identifié

Volume/Gabarit	R+1						Symétrique	
Toiture	PANS	4	MATERIAU	Tuiles méridionales	EGOUT DE TOIT	Oui	ETAT	Bon
Murs/Façades	Gouttereaux		Galets / pierres apparentes				ETAT	Bon
Ouvertures	ENCADREMENT	Bois, brique			MENUISERIES	PVC		
Ornementation	Corniche, chaînage d'angle		**Style/Typologie architectural(e)**		Maison rurale			
Organisation	Alignement sur domaine public		**Abords / Végétaux**					
Commentaires								

Niveau d'équipements		**Contraintes environnementales**			
Electricité		Agriculture		Intérêt architectural de l'ensemble bâti	
AEP (mm)		NATURA 2000 / ZNIEFF		Requalification / mise en valeur au titre du L.151-19	
Défense incendie		Risque inondation		Changement de destination au titre du L.151-11 2°	
Assainissement		Périmètre de canalisation de transport de gaz (TEREGA)			
Voirie					

FARGUES	Fiche n°099_22	Lieu-dit : Boucou	Nom du propriétaire ou des propriétaires
Renseignement cadastraux		Type du bâti	LAFITTE
Section D	Parcelle 285	Maison d'habitation	

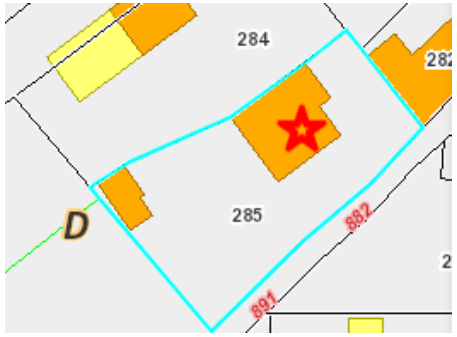

Analyse architecturale du bâti identifié

Volume/Gabarit	R+1+C						Symétrique	
Toiture	PANS	2	MATERIAU	Tuiles méridionales	EGOUT DE TOIT	Oui	ETAT	Bon
Murs/Façades	Pignons		Enduit				ETAT	Bon
Ouvertures	ENCADREMENT				MENUISERIES			
Ornementation	Consoles, chevrons apparents		**Style/Typologie architectural(e)**		Maison rurale			
Organisation	En retrait		**Abords / Végétaux**					
Commentaires								

Niveau d'équipements		**Contraintes environnementales**			
Electricité		Agriculture		Intérêt architectural de l'ensemble bâti	
AEP (mm)		NATURA 2000 / ZNIEFF		Requalification / mise en valeur au titre du L.151-19	
Défense incendie		Risque inondation		Changement de destination au titre du L.151-11 2°	
Assainissement		Périmètre de canalisation de transport de gaz (TEREGA)			
Voirie					

FARGUES	Fiche n°099_23	Lieu-dit : Boucou	Nom du propriétaire ou des propriétaires
Renseignement cadastraux		Type du bâti	DUBROCA
Section D	Parcelle 301	Maison d'habitation	

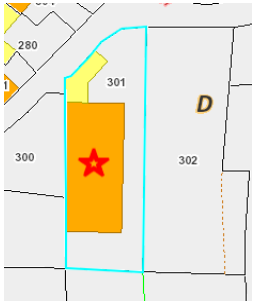

Analyse architecturale du bâti identifié

Volume/Gabarit	R+1						Symétrique	
Toiture	PANS	6	MATERIAU	Tuiles méridionales	EGOUT DE TOIT	Oui	ETAT	Bon
Murs/Façades	Pignons		Enduit, pierres apparentes				ETAT	Bon
Ouvertures	ENCADREMENT	Bois, brique			MENUISERIES	Bois		
Ornementation	Chevrons apparents, demi-lunes, portes cochères, balcon, ferronnerie		**Style/Typologie architectural(e)**	Maison rurale				
Organisation	Alignement sur domaine public		**Abords / Végétaux**					
Commentaires								

Niveau d'équipements		**Contraintes environnementales**			
Electricité		Agriculture		Intérêt architectural de l'ensemble bâti	
AEP (mm)		NATURA 2000 / ZNIEFF		Requalification / mise en valeur au titre du L.151-19	
Défense incendie		Risque inondation		Changement de destination au titre du L.151-11 2°	
Assainissement		Périmètre de canalisation de transport de gaz (TEREGA)			
Voirie					

FARGUES	Fiche n°099_24	Lieu-dit : Boucou	Nom du propriétaire ou des propriétaires
Renseignement cadastraux		Type du bâti	NOUCHET
Section D	Parcelle 394	Maison d'habitation	

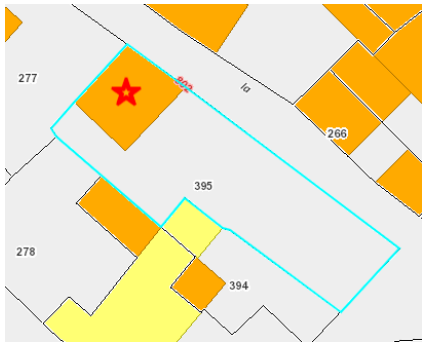

Analyse architecturale du bâti identifié

Volume/Gabarit	R+1						Symétrique	
Toiture	PANS	4	MATERIAU	Tuiles méridionales	EGOUT DE TOIT	Oui	ETAT	Bon
Murs/Façades	Gouttereaux		Enduit				ETAT	Bon
Ouvertures	ENCADREMENT	Brique, pierre de taille				MENUISERIES	Bois	
Ornementation	Chaînage d'angle, corniche, balcon, bandeau, épi de faîtage, soubassement		**Style/Typologie architectural(e)**			Maison bourgeoise		
Organisation			**Abords / Végétaux**					
Commentaires								

Niveau d'équipements		**Contraintes environnementales**			
Electricité		Agriculture		Intérêt architectural de l'ensemble bâti	
AEP (mm)		NATURA 2000 / ZNIEFF		Requalification / mise en valeur au titre du L.151-19	
Défense incendie		Risque inondation		Changement de destination au titre du L.151-11 2°	
Assainissement		Périmètre de canalisation de transport de gaz (TEREGA)			
Voirie					

FARGUES	Fiche n°099_25	Lieu-dit : Boucou	Nom du propriétaire ou des propriétaires
Renseignement cadastraux		Type du bâti	ROGER
Section D	Parcelle 277	Maison d'habitation	

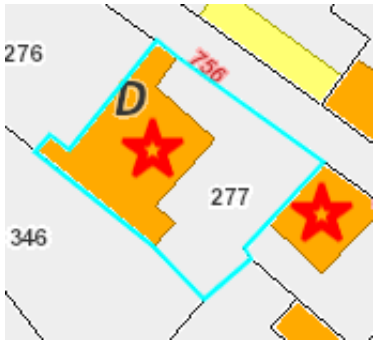

Analyse architecturale du bâti identifié

Volume/Gabarit	R+1						Symétrique	
Toiture	PANS	2	MATERIAU	Tuiles méridionales	EGOUT DE TOIT	Oui	ETAT	Moyen
Murs/Façades	Pignons		Enduit, colombages				ETAT	Bon
Ouvertures	ENCADREMENT	Bois				MENUISERIES	Bois	
Ornementation	Chevrons apparents, consoles		**Style/Typologie architectural(e)**			Chalossais		
Organisation	En retrait		**Abords / Végétaux**			Plantes grimpantes		
Commentaires								

Niveau d'équipements		**Contraintes environnementales**			
Electricité		Agriculture		Intérêt architectural de l'ensemble bâti	
AEP (mm)		NATURA 2000 / ZNIEFF		Requalification / mise en valeur au titre du L.151-19	
Défense incendie		Risque inondation		Changement de destination au titre du L.151-11 2°	
Assainissement		Périmètre de canalisation de transport de gaz (TEREGA)			
Voirie					

FARGUES	Fiche n°099_26	Lieu-dit : Barriqué	Nom du propriétaire ou des propriétaires
Renseignement cadastraux		Type du bâti	
Section D	Parcelle 184	Dépendance	

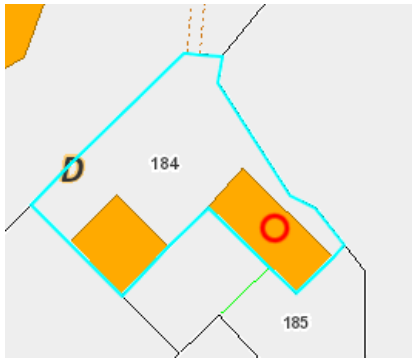

Analyse architecturale du bâti identifié

Volume/Gabarit	R+C						Symétrique	
Toiture	PANS	4	MATERIAU	Tuiles méridionales	EGOUT DE TOIT	Oui	ETAT	Bon
Murs/Façades	Gouttereaux		Enduit				ETAT	Bon
Ouvertures	ENCADREMENT	Pierre de taille, brique			MENUISERIES	Bois		
Ornementation	Porte charretière, chevrons apparents		**Style/Typologie architectural(e)**		Dépendance			
Organisation	En retrait		**Abords / Végétaux**					
Commentaires								

Niveau d'équipements		**Contraintes environnementales**			
Electricité		Agriculture		Intérêt architectural de l'ensemble bâti	
AEP (mm)		NATURA 2000 / ZNIEFF		Requalification / mise en valeur au titre du L.151-19	
Défense incendie		Risque inondation		Changement de destination au titre du L.151-11 2°	
Assainissement		Périmètre de canalisation de transport de gaz (TEREGA)			
Voirie					

FARGUES	Fiche n°099_27	Lieu-dit : Couen	Nom du propriétaire ou des propriétaires
Renseignement cadastraux		Type du bâti	DESTENABES
Section D	Parcelle 174	Maison d'habitation	

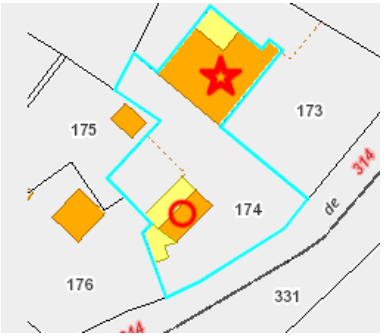

Analyse architecturale du bâti identifié

Volume/Gabarit	R+1						Symétrique	
Toiture	PANS	4	MATERIAU	Tuiles méridionales	EGOUT DE TOIT	Oui	ETAT	Moyen
Murs/Façades	Gouttereaux		Enduit				ETAT	Mauvais
Ouvertures	ENCADREMENT	Pierre de taille			MENUISERIES	Bois		
Ornementation	Chaînage d'angle, génoise, corniche, tirants		**Style/Typologie architectural(e)**		Maison rurale			
Organisation	En retrait		**Abords / Végétaux**					
Commentaires								

Niveau d'équipements		**Contraintes environnementales**			
Electricité		Agriculture		Intérêt architectural de l'ensemble bâti	
AEP (mm)		NATURA 2000 / ZNIEFF		Requalification / mise en valeur au titre du L.151-19	
Défense incendie		Risque inondation		Changement de destination au titre du L.151-11 2°	
Assainissement		Périmètre de canalisation de transport de gaz (TEREGA)			
Voirie					

FARGUES	Fiche n°099_28	Lieu-dit : Couen	Nom du propriétaire ou des propriétaires
Renseignement cadastraux		Type du bâti	DESTENABES
Section D	Parcelle 174	Dépendance	

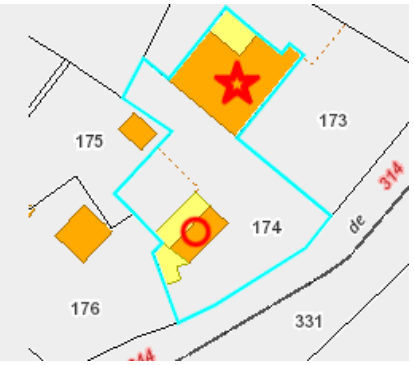

Analyse architecturale du bâti identifié

Volume/Gabarit	R+1						Symétrique	
Toiture	PANS	2	MATERIAU	Tuiles canal	EGOUT DE TOIT	Non	ETAT	Mauvais
Murs/Façades	Pignons		Galets / pierres apparentes, parpaings, bardage Bois				ETAT	Moyen
Ouvertures	ENCADREMENT	Bois			MENUISERIES	Bois		
Ornementation	Chevrons apparents, console		**Style/Typologie architectural(e)**		Dépendance			
Organisation			**Abords / Végétaux**					
Commentaires								

Niveau d'équipements		**Contraintes environnementales**			
Electricité		Agriculture		Intérêt architectural de l'ensemble bâti	
AEP (mm)		NATURA 2000 / ZNIEFF		Requalification / mise en valeur au titre du L.151-19	
Défense incendie		Risque inondation		Changement de destination au titre du L.151-11 2°	
Assainissement		Périmètre de canalisation de transport de gaz (TEREGA)			
Voirie					

FARGUES	Fiche n°099_29	Lieu-dit : Couen	Nom du propriétaire ou des propriétaires
Renseignement cadastraux		Type du bâti	DUROU
Section D	Parcelle 171	Dépendance	

Analyse architecturale du bâti identifié

Volume/Gabarit	R+1						Symétrique	
Toiture	PANS	2	MATERIAU	Tuiles méridionales	EGOUT DE TOIT	Oui	ETAT	Bon
Murs/Façades	Gouttereaux			Enduit			ETAT	Bon
Ouvertures	ENCADREMENT					MENUISERIES	Bois	
Ornementation	Balcon			**Style/Typologie architectural(e)**		Dépendance		
Organisation	En retrait			**Abords / Végétaux**		Plantes grimpantes		
Commentaires								

Niveau d'équipements		**Contraintes environnementales**			
Electricité		Agriculture		Intérêt architectural de l'ensemble bâti	
AEP (mm)		NATURA 2000 / ZNIEFF		Requalification / mise en valeur au titre du L.151-19	
Défense incendie		Risque inondation		Changement de destination au titre du L.151-11 2°	
Assainissement		Périmètre de canalisation de transport de gaz (TEREGA)			
Voirie					

FARGUES	Fiche n°099_30	Lieu-dit : Lahitte	Nom du propriétaire ou des propriétaires
Renseignement cadastraux		Type du bâti	DUPOUY
Section B	Parcelle 74	Maison d'habitation	

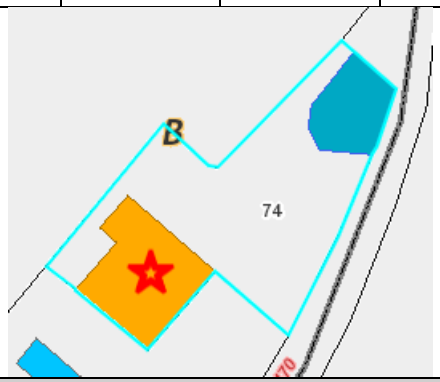

Analyse architecturale du bâti identifié

Volume/Gabarit								
Toiture	PANS		MATERIAU		EGOUT DE TOIT		ETAT	
Murs/Façades							ETAT	
Ouvertures	ENCADREMENT					MENUISERIES		
Ornementation				**Style/Typologie architectural(e)**				
Organisation				**Abords / Végétaux**				
Commentaires								

Niveau d'équipements		Contraintes environnementales			
Electricité		Agriculture		Intérêt architectural de l'ensemble bâti	
AEP (mm)		NATURA 2000 / ZNIEFF		Requalification / mise en valeur au titre du L.151-19	
Défense incendie		Risque inondation		Changement de destination au titre du L.151-11 2°	
Assainissement		Périmètre de canalisation de transport de gaz (TEREGA)			
Voirie					

FARGUES	Fiche n°099_31	Lieu-dit : Bourg	Nom du propriétaire ou des propriétaires
Renseignement cadastraux		Type du bâti	COMMMUNE DE FARGUES
Section B	Parcelle 391	Equipement service	

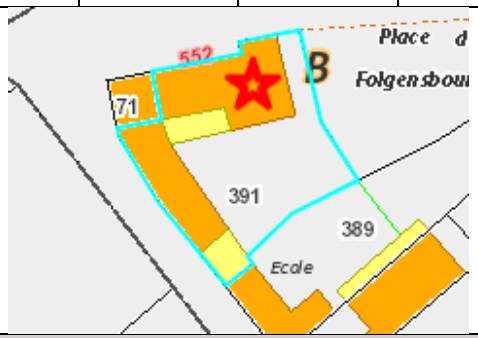

Analyse architecturale du bâti identifié								
Volume/Gabarit	R+1						Symétrique	
Toiture	PANS	4	MATERIAU	Tuiles méridionales	EGOUT DE TOIT	Oui	ETAT	Moyen
Murs/Façades	Gouttereaux		Enduit				ETAT	Bon
Ouvertures	ENCADREMENT	Pierre de taille			MENUISERIES	Bois, PVC		
Ornementation	Génoise, chaînage d'angle		**Style/Typologie architectural(e)**		Edifice public			
Organisation	Alignement sur domaine public		**Abords / Végétaux**					
Commentaires	Mairie							

Niveau d'équipements		Contraintes environnementales			
Electricité		Agriculture		Intérêt architectural de l'ensemble bâti	
AEP (mm)		NATURA 2000 / ZNIEFF		Requalification / mise en valeur au titre du L.151-19	
Défense incendie		Risque inondation		Changement de destination au titre du L.151-11 2°	
Assainissement		Périmètre de canalisation de transport de gaz (TEREGA)			
Voirie					

FARGUES	Fiche n°099_32	Lieu-dit : Lagrabe	Nom du propriétaire ou des propriétaires
Renseignement cadastraux		Type du bâti	DUCOM Gilles
Section C	Parcelle 197	Habitation, airial, dépendances	

Analyse architecturale du bâti identifié

Volume/Gabarit	R	R+C	R+1	R+1+C	Symétrique	Asymétrique					
Toiture	PANS	2 3 4	MATERIAU	Tuiles canal, méridionales, de Marseille, picon, éverites, tôles, ardoises, …	EGOUT DE TOIT	Présent	Non présent	ETAT	Bon	Moyen	Mauvais
Murs/Façades	Pignon	Gouttereau	Galets / pierres apparentes, enduit, torchis / colombages, bardage Bois, parpaings mâchefer, briques, …					ETAT	Bon	Moyen	Mauvais
Ouvertures	ENCADREMENT	Briques, pierre de taille, Bois, …			MENUISERIES	Matériaux	Vantaux	Porte d'entrée			
Ornementation	Chaînage d'angle, génoises, corniches, œil de bœuf, consoles, ferronneries, tirants, …			**Style/Typologie architectural(e)**	Maison de maître, maison « bourgeoise » ou de bourg, Tursanais, Chalossais, Landais, Basco-landais, manoirs/châteaux, villa/balnéaire, « folie », Art-déco, Armagnacais, dépendance, corps de ferme						
Organisation	Alignement sur domaine public	En retrait		**Abords / Végétaux**	Chênes, palmiers, pins parasols, allées, …						
Commentaires	Datation, puits, portails, clôtures, …										

Niveau d'équipements		Contraintes environnementales			
Electricité		Agriculture		Intérêt architectural de l'ensemble bâti	
AEP (mm)		NATURA 2000 / ZNIEFF		Requalification / mise en valeur au titre du L.151-19	
Défense incendie		Risque inondation		Changement de destination au titre du L.151-11 2°	
Assainissement		Périmètre de canalisation de transport de gaz (TEREGA)			
Voirie					

FARGUES	Fiche n°099_33	Lieu-dit : Pereuilh	Nom du propriétaire ou des propriétaires
Renseignement cadastraux		Type du bâti	DUCOM Gilles
Section D	Parcelle 130	Habitation, airial, dépendances	

Analyse architecturale du bâti identifié

Volume/Gabarit	R	R+C	R+1	R+1+C	Symétrique	Asymétrique					
Toiture	PANS	2 3 4	MATERIAU	Tuiles canal, méridionales, de Marseille, picon, éverites, tôles, ardoises, …	EGOUT DE TOIT	Présent	Non présent	ETAT	Bon	Moyen	Mauvais
Murs/Façades	Pignon	Gouttereau	Galets / pierres apparentes, enduit, torchis / colombages, bardage Bois, parpaings mâchefer, briques, …					ETAT	Bon	Moyen	Mauvais
Ouvertures	ENCADREMENT	Briques, pierre de taille, Bois, …			MENUISERIES	Matériaux	Vantaux	Porte d'entrée			
Ornementation	Chaînage d'angle, génoises, corniches, œil de bœuf, consoles, ferronneries, tirants, …			**Style/Typologie architectural(e)**	Maison de maître, maison « bourgeoise » ou de bourg, Tursanais, Chalossais, Landais, Basco-landais, manoirs/châteaux, villa/balnéaire, « folie », Art-déco, Armagnacais, dépendance, corps de ferme						
Organisation	Alignement sur domaine public	En retrait		**Abords / Végétaux**	Chênes, palmiers, pins parasols, allées, …						
Commentaires	Datation, puits, portails, clôtures, …										

Niveau d'équipements		**Contraintes environnementales**			
Electricité		Agriculture		Intérêt architectural de l'ensemble bâti	
AEP (mm)		NATURA 2000 / ZNIEFF		Requalification / mise en valeur au titre du L.151-19	
Défense incendie		Risque inondation		Changement de destination au titre du L.151-11 2°	
Assainissement		Périmètre de canalisation de transport de gaz (TEREGA)			
Voirie					

FARGUES	Fiche n°099_34	Lieu-dit : Petit Cousso	Nom du propriétaire ou des propriétaires
Renseignement cadastraux		Type du bâti	BORIE-DUCLAUD Christophe
Section B	Parcelle 394	Habitation, airial, dépendances	

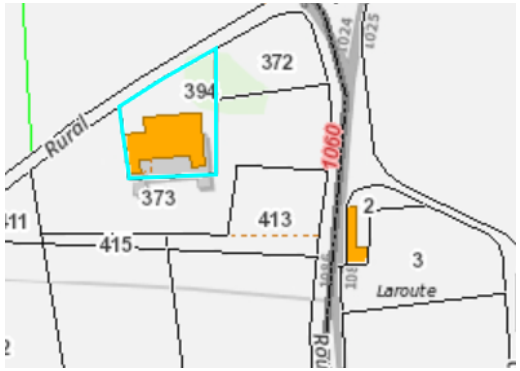

Analyse architecturale du bâti identifié

Volume/Gabarit	R	R+C	R+1	R+1+C	Symétrique	Asymétrique					
Toiture	PANS	2 3 4	MATERIAU	Tuiles canal, méridionales, de Marseille, picon, éverites, tôles, ardoises, …	EGOUT DE TOIT	Présent	Non présent	ETAT	Bon	Moyen	Mauvais
Murs/Façades	Pignon	Gouttereau	Galets / pierres apparentes, enduit, torchis / colombages, bardage Bois, parpaings mâchefer, briques, …					ETAT	Bon	Moyen	Mauvais
Ouvertures	ENCADREMENT	Briques, pierre de taille, Bois, …			MENUISERIES	Matériaux	Vantaux	Porte d'entrée			
Ornementation	Chaînage d'angle, génoises, corniches, œil de bœuf, consoles, ferronneries, tirants, …			**Style/Typologie architectural(e)**	Maison de maître, maison « bourgeoise » ou de bourg, Tursanais, Chalossais, Landais, Basco-landais, manoirs/châteaux, villa/balnéaire, « folie », Art-déco, Armagnacais, dépendance, corps de ferme						
Organisation	Alignement sur domaine public	En retrait		**Abords / Végétaux**	Chênes, palmiers, pins parasols, allées, …						
Commentaires	Datation, puits, portails, clôtures, …										

Niveau d'équipements		**Contraintes environnementales**			
Electricité		Agriculture		Intérêt architectural de l'ensemble bâti	
AEP (mm)		NATURA 2000 / ZNIEFF		Requalification / mise en valeur au titre du L.151-19	
Défense incendie		Risque inondation		Changement de destination au titre du L.151-11 2°	
Assainissement		Périmètre de canalisation de transport de gaz (TEREGA)			
Voirie					

FARGUES	Fiche n°099_35	Lieu-dit : Petit Gachot	Nom du propriétaire ou des propriétaires
Renseignement cadastraux		Type du bâti	INDIVISION LAMAISON
Section E	Parcelle 292	Habitation, airial, dépendances	

Analyse architecturale du bâti identifié

Volume/Gabarit	R	R+C	R+1	R+1+C	Symétrique	Asymétrique					
Toiture	PANS	2 3 4	MATERIAU	Tuiles canal, méridionales, de Marseille, picon, éverites, tôles, ardoises, …	EGOUT DE TOIT	Présent	Non présent	ETAT	Bon	Moyen	Mauvais
Murs/Façades	Pignon	Gouttereau	Galets / pierres apparentes, enduit, torchis / colombages, bardage Bois, parpaings mâchefer, briques, …					ETAT	Bon	Moyen	Mauvais
Ouvertures	ENCADREMENT	Briques, pierre de taille, Bois, …			MENUISERIES	Matériaux	Vantaux	Porte d'entrée			
Ornementation	Chaînage d'angle, génoises, corniches, œil de bœuf, consoles, ferronneries, tirants, …			**Style/Typologie architectural(e)**	Maison de maître, maison « bourgeoise » ou de bourg, Tursanais, Chalossais, Landais, Basco-landais, manoirs/châteaux, villa/balnéaire, « folie », Art-déco, Armagnacais, dépendance, corps de ferme						
Organisation	Alignement sur domaine public	En retrait		**Abords / Végétaux**	Chênes, palmiers, pins parasols, allées, …						
Commentaires	Datation, puits, portails, clôtures, …										

Niveau d'équipements		Contraintes environnementales			
Electricité		Agriculture		Intérêt architectural de l'ensemble bâti	
AEP (mm)		NATURA 2000 / ZNIEFF		Requalification / mise en valeur au titre du L.151-19	
Défense incendie		Risque inondation		Changement de destination au titre du L.151-11 2°	
Assainissement		Périmètre de canalisation de transport de gaz (TEREGA)			
Voirie					

FARGUES	Fiche n°099_36	Lieu-dit : Gachot	Nom du propriétaire ou des propriétaires
Renseignement cadastraux		Type du bâti	SAINT-ORENS Hubert
Section A	Parcelle 333	Habitation, airial, dépendances	

Analyse architecturale du bâti identifié

Volume/Gabarit	R	R+C	R+1	R+1+C	Symétrique	Asymétrique					
Toiture	PANS	2 3 4	MATERIAU	Tuiles canal, méridionales, de Marseille, picon, éverites, tôles, ardoises, …	EGOUT DE TOIT	Présent	Non présent	ETAT	Bon	Moyen	Mauvais
Murs/Façades	Pignon	Gouttereau	Galets / pierres apparentes, enduit, torchis / colombages, bardage Bois, parpaings mâchefer, briques, …					ETAT	Bon	Moyen	Mauvais
Ouvertures	ENCADREMENT	Briques, pierre de taille, Bois, …			MENUISERIES	Matériaux	Vantaux	Porte d'entrée			
Ornementation	Chaînage d'angle, génoises, corniches, œil de bœuf, consoles, ferronneries, tirants, …			**Style/Typologie architectural(e)**	Maison de maître, maison « bourgeoise » ou de bourg, Tursanais, Chalossais, Landais, Basco-landais, manoirs/châteaux, villa/balnéaire, « folie », Art-déco, Armagnacais, dépendance, corps de ferme						
Organisation	Alignement sur domaine public	En retrait		**Abords / Végétaux**	Chênes, palmiers, pins parasols, allées, …						
Commentaires	Datation, puits, portails, clôtures, …										

Niveau d'équipements		Contraintes environnementales		Synthèse de l'analyse architecturale	
Electricité		Agriculture		Intérêt architectural de l'ensemble bâti	
AEP (mm)		NATURA 2000 / ZNIEFF		Requalification / mise en valeur au titre du L.151-19	
Défense incendie		Risque inondation		Changement de destination au titre du L.151-11 2°	
Assainissement		Périmètre de canalisation de transport de gaz (TEREGA)			
Voirie					

FARGUES	Fiche n°099_37	Lieu-dit : Patris	Nom du propriétaire ou des propriétaires
Renseignement cadastraux		Type du bâti	
Section D	Parcelle 497	Habitation, airial, dépendances	

Analyse architecturale du bâti identifié

Volume/Gabarit	R	R+C	R+1	R+1+C	Symétrique	Asymétrique					
Toiture	PANS	2 3 4	MATERIAU	Tuiles canal, méridionales, de Marseille, picon, éverites, tôles, ardoises, …	EGOUT DE TOIT	Présent	Non présent	ETAT	Bon	Moyen	Mauvais
Murs/Façades	Pignon	Gouttereau	Galets / pierres apparentes, enduit, torchis / colombages, bardage Bois, parpaings mâchefer, briques, …					ETAT	Bon	Moyen	Mauvais
Ouvertures	ENCADREMENT	Briques, pierre de taille, Bois, …			MENUISERIES	Matériaux	Vantaux	Porte d'entrée			
Ornementation	Chaînage d'angle, génoises, corniches, œil de bœuf, consoles, ferronneries, tirants, …			**Style/Typologie architectural(e)**	Maison de maître, maison « bourgeoise » ou de bourg, Tursanais, Chalossais, Landais, Basco-landais, manoirs/châteaux, villa/balnéaire, « folie », Art-déco, Armagnacais, dépendance, corps de ferme						
Organisation	Alignement sur domaine public	En retrait		**Abords / Végétaux**	Chênes, palmiers, pins parasols, allées, …						
Commentaires	Datation, puits, portails, clôtures, …										

Niveau d'équipements		Contraintes environnementales			
Electricité		Agriculture		Intérêt architectural de l'ensemble bâti	
AEP (mm)		NATURA 2000 / ZNIEFF		Requalification / mise en valeur au titre du L.151-19	
Défense incendie		Risque inondation		Changement de destination au titre du L.151-11 2°	
Assainissement		Périmètre de canalisation de transport de gaz (TEREGA)			
Voirie					

FARGUES	Fiche n° 099_38	Lieu-dit :	Nom du propriétaire ou des propriétaires
Renseignement cadastraux		Type du bâti	DARRICAU Mathieu
Section A	Parcelle 270	Dépendances	

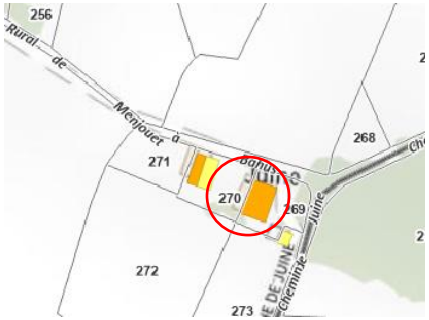

Analyse architecturale du bâti identifié

Volumes/Gabarit	R					Symétrique		
Toiture	PANS	2	MATERIAU	tôles	EGOUT DE TOIT	Non présent	ETAT	
Murs/Façades	Pignon	Gouttereau	parpaings				ETAT	Moyen
Ouvertures	ENCADREMENT	Briques, pierre de taille, bois, …			MENUISERIES			
Ornementation				**Style/Typologie architectural(e)**	Dépendance			
Organisation	Alignement sur domaine public	En retrait		**Abords / Végétaux**	Chênes			
Commentaires	Datation, puits, portails, clôtures, …							

Niveau d'équipements		Contraintes environnementales		Synthèse de l'analyse architecturale	
Electricité		Agriculture		Intérêt architectural de l'ensemble bâti	
AEP (mm)		NATURA 2000 / ZNIEFF		Requalification / mise en valeur au titre du L.151-19	
Défense incendie		Risque inondation		Changement de destination au titre du L.151-11 2°	
Assainissement		Périmètre de canalisation de transport de gaz (TIGF)			
Voirie					

Classification des éléments répertoriés de Fargues

N°	Localisation / Nom	Conclusions et numéro reporté sur le plan de zonage		N°	Localisation / Nom	Conclusions et numéro reporté sur le plan de zonage	
		L.151-19 ☆	L.151-11 2° ○			L.151-19 ☆	L.151-11 2° ○
099_1	Loustau			099_20	Château de Bombardé		
099_2	Bourg			099_21	Château de Bombardé		
099_3	Marsais			099_22	Boucou		
099_4	Morlan / Place de l'Eglise			099_23	Boucou		
099_5	Château de Dade			099_24	Boucou		
099_6	Gachot			099_25	Boucou		
099_7	Marquinat			099_26	Barriqué		
099_8	Jean-Darbins			099_27	Couen		
099_9	Picat			099_28	Couen		
099_10	Picat			099_29	Couen		
099_11	Coussau			099_30	Lahitte		
099_12	Beaulieu			099_31	Bourg		
099_13	Le Restaurant			099_32	Lagrabe		
099_14	Barruas			099_33	Pereuilh		
099_15	Grand Cousseau			099_34	Petit Cousso		
099_16	Le Perre			099_35	Petit Gachot		
099_17	Le Perre			099_36	Gachot		
099_18	Le Moulin de Fargues			099_37	Patris		
099_19	Bombardé			099_38	Darricau		

Les autres éléments du patrimoine de Fargues

Au-delà des constructions vouées à l'usage d'habitation (maison et anciennes dépendances, la municipalité a souhaité répertorier d'autres éléments remarquables sur la commune. Les photos ci-après illustrent une partie des éléments identifiés.

Chêne à Loustau
Traduction au zonage : ETOILE A

Statue de la Vierge au Bourg
Traduction au zonage : ETOILE B



Chêne au Perre
Traduction au zonage : ETOILE C

Commune de GEAUNE

GEAUNE	Fiche n°110_1	Lieu-dit : LA VILLE 1	Nom du propriétaire : BERTORA

Renseignements cadastraux : Section et n° de parcelle : AB, n°368

Type du bâti : ancienne habitation

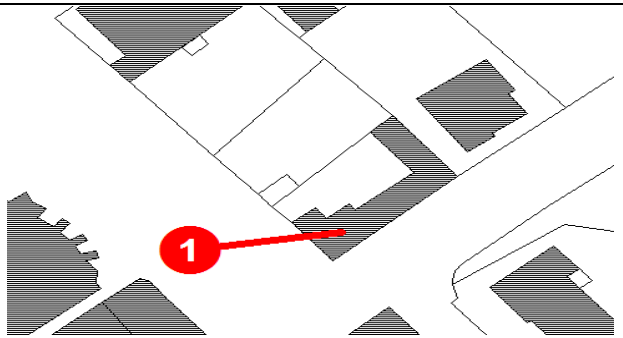

Analyse architecturale du bâti identifié

Toiture	NATURE : 4 pans	MATERIAU : tuiles méridionales	ETAT : bon	EGOUT DE TOIT : présent
Murs / façades	NATURE : enduit		ETAT : bon,	
Volume / Gabarit	R+1	Asymétrique		
Ouvertures	ENCADREMENT : Bois et briques	LINTEAU : Bois	MENUISERIES : Bois, 2 vantaux, porte d'entrée Bois	

Commentaires :

Niveau d'équipements	Electricité		Agriculture	
	AEP (mm)	125	Périmètre de canalisation de transport de gaz (TEREGA)	
	Défense incendie			
	Assainissement		Intérêt architectural de l'ensemble bâti	
	Voirie		Requalification / mise en valeur au titre du L.151-19	
Contraintes environnementales	Risque inondation		Changement de destination au titre du L.151-11 2°	
	Natura 2000 / ZNIEFF2			

GEAUNE	Fiche n°110_2	Lieu-dit : LA VILLE 2	Nom du propriétaire : DUFAURET

Renseignements cadastraux : Section et n° de parcelle : AB, n°273

Type du bâti : ancienne habitation

Analyse architecturale du bâti identifié

Toiture	NATURE : 4 pans	MATERIAU : tuiles canal	ETAT : bon	EGOUT DE TOIT : présent, double génoise
Murs / façades	NATURE : pierres apparentes		ETAT : bon	
Volume / Gabarit	R+1	Asymétrique		
Ouvertures	ENCADREMENT : Pierre de taille	LINTEAU : Pierre	MENUISERIES : Bois, 2 vantaux, porte d'entrée Bois	

Commentaires :

Niveau d'équipements	Electricité		Agriculture	
	AEP (mm)	110	Périmètre de canalisation de transport de gaz (TEREGA)	
	Défense incendie			
	Assainissement		Intérêt architectural de l'ensemble bâti	
	Voirie		Requalification / mise en valeur au titre du L.151-19	
Contraintes environnementales	Risque inondation		Changement de destination au titre du L.151-11 2°	
	Natura 2000 / ZNIEFF2			

GEAUNE	Fiche n°110_3	Lieu-dit : LA VILLE 3	Nom du propriétaire : VASSEUR

Renseignements cadastraux : Section et n° de parcelle : AB, n°310

Type du bâti : ancienne habitation

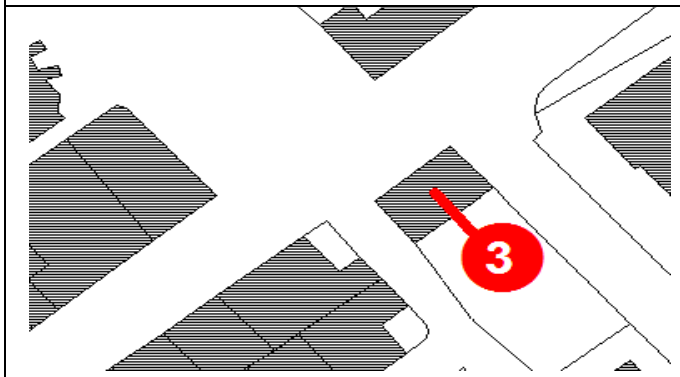

Analyse architecturale du bâti identifié

Toiture	NATURE : 2 pans	MATERIAU : tuiles méridionales	ETAT : moyen	EGOUT DE TOIT : présent
Murs / façades	NATURE : enduit		ETAT : moyen	
Volume / Gabarit	R+1	Symétrique		
Ouvertures	ENCADREMENT : Pierre de taille	LINTEAU : Pierre	MENUISERIES : Bois, 2 vantaux, porte d'entrée alu	

Commentaires : balcon central en fer forgé

Niveau d'équipements	Electricité		Agriculture	
	AEP (mm)	63	Périmètre de canalisation de transport de gaz (TEREGA)	
	Défense incendie			
	Assainissement		Intérêt architectural de l'ensemble bâti	
	Voirie		Requalification / mise en valeur au titre du L.151-19	
Contraintes environnementales	Risque inondation		Changement de destination au titre du L.151-11 2°	
	Natura 2000 / ZNIEFF2			

GEAUNE	Fiche n°110_4	Lieu-dit : LA VILLE 4	Nom du propriétaire : LECLERCQ

Renseignements cadastraux : Section et n° de parcelle : AB, n°311

Type du bâti : ancienne habitation

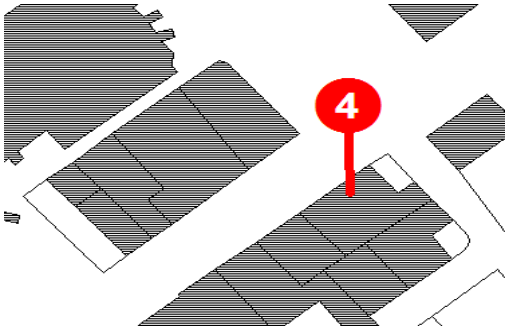

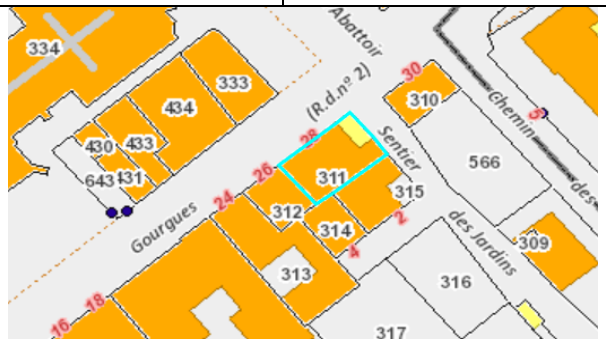

Analyse architecturale du bâti identifié

Toiture	NATURE : 2 pans	MATERIAU : tuiles méridionales	ETAT : moyen	EGOUT DE TOIT : présent, génoise
Murs / façades	NATURE : enduit		ETAT : moyen	
Volume / Gabarit	R+1	Symétrique		
Ouvertures	ENCADREMENT : Pierre de taille	LINTEAU : Pierre	MENUISERIES : Bois, 2 vantaux, porte d'entrée Bois	

Commentaires :

Niveau d'équipements	Electricité		Agriculture	
	AEP (mm)	125	Périmètre de canalisation de transport de gaz (TEREGA)	
	Défense incendie			
	Assainissement		Intérêt architectural de l'ensemble bâti	
	Voirie		Requalification / mise en valeur au titre du L.151-19	
Contraintes environnementales	Risque inondation		Changement de destination au titre du L.151-11 2°	
	Natura 2000 / ZNIEFF2			

GEAUNE	Fiche n°110_5	Lieu-dit : LA VILLE 5	Nom du propriétaire : ARRAGON

Renseignements cadastraux : Section et n° de parcelle : AB, n°312

Type du bâti : ancienne habitation

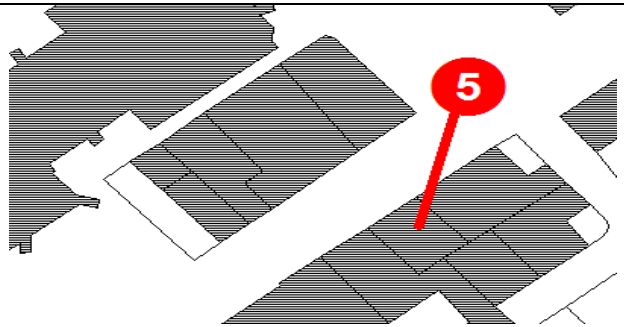

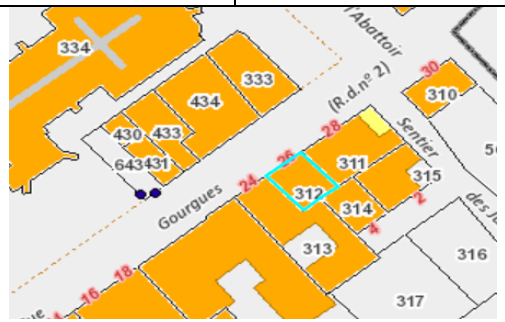

Analyse architecturale du bâti identifié

Toiture	NATURE : 2 pans	MATERIAU : tuiles méridionales	ETAT : moyen	EGOUT DE TOIT : présent, génoise
Murs / façades	NATURE : enduit		ETAT : moyen	
Volume / Gabarit	R+1+c	Symétrique		
Ouvertures	ENCADREMENT : Pierre de taille	LINTEAU : Pierre	MENUISERIES : Bois, 2 vantaux, porte d'entrée Bois	

Commentaires :

Niveau d'équipements	Electricité		Agriculture	
	AEP (mm)	125	Périmètre de canalisation de transport de gaz (TEREGA)	
	Défense incendie			
	Assainissement		Intérêt architectural de l'ensemble bâti	
	Voirie		Requalification / mise en valeur au titre du L.151-19	
Contraintes environnementales	Risque inondation		Changement de destination au titre du L.151-11 2°	
	Natura 2000 / ZNIEFF2			

GEAUNE	Fiche n°110_6	Lieu-dit : LA VILLE 6	Nom du propriétaire : MOREL

Renseignements cadastraux : Section et n° de parcelle : AB, n°434

Type du bâti : ancienne habitation

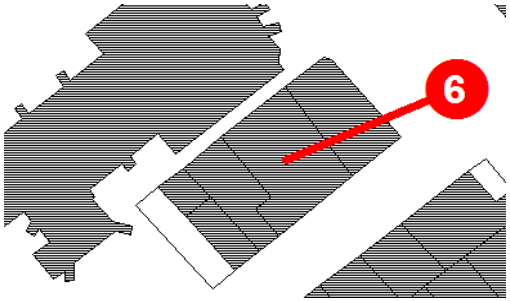

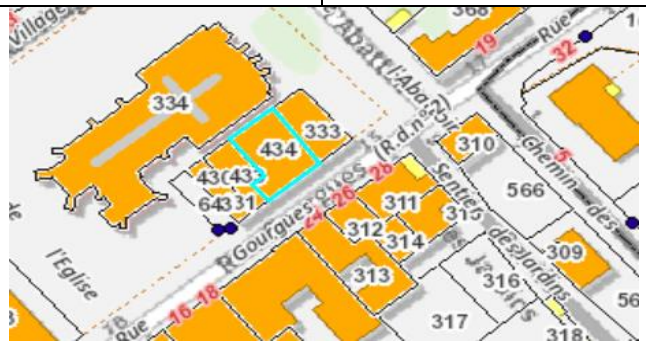

Analyse architecturale du bâti identifié

Toiture	NATURE : 2 pans	MATERIAU : tuiles méridionales	ETAT : moyen	EGOUT DE TOIT : présent
Murs / façades	NATURE : enduit		ETAT : moyen	
Volume / Gabarit	R+1	Symétrique		
Ouvertures	ENCADREMENT : Pierre de taille, cintrées	LINTEAU : Pierre	MENUISERIES : Bois, 2 vantaux, porte d'entrée Bois	

Commentaires :

Niveau d'équipements	Electricité		Agriculture	
	AEP (mm)	110	Périmètre de canalisation de transport de gaz (TEREGA)	
	Défense incendie			
	Assainissement		Intérêt architectural de l'ensemble bâti	
	Voirie		Requalification / mise en valeur au titre du L.151-19	
Contraintes environnementales	Risque inondation		Changement de destination au titre du L.151-11 2°	
	Natura 2000 / ZNIEFF2			

GEAUNE	Fiche n°110_7	Lieu-dit : LA VILLE 7	Nom du propriétaire : BRUNO

Renseignements cadastraux : Section et n° de parcelle : AB, n°327

Type du bâti : ancienne habitation

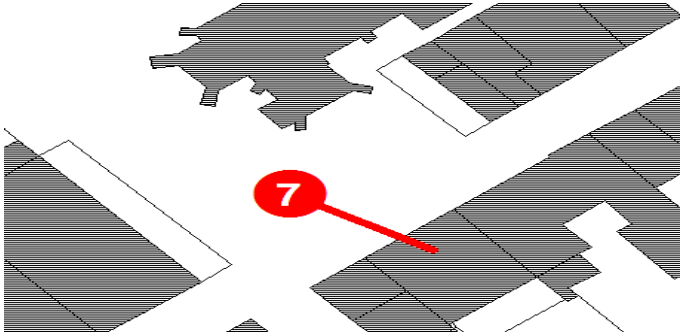

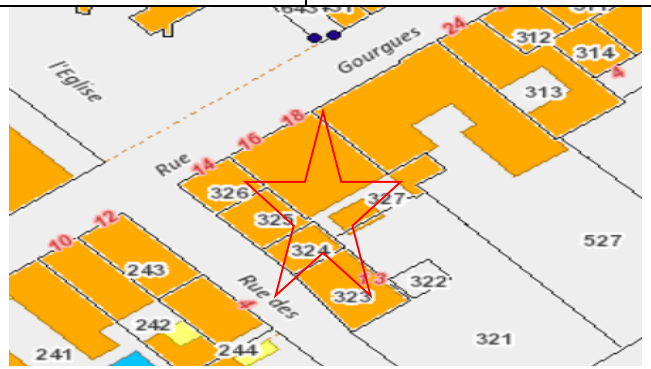

Analyse architecturale du bâti identifié

Toiture	NATURE : 2 pans	MATERIAU : tuiles canal	ETAT : moyen	EGOUT DE TOIT : présent, génoise
Murs / façades	NATURE : enduit		ETAT : moyen	
Volume / Gabarit	R+1	Asymétrique		
Ouvertures	ENCADREMENT : Pierre de taille	LINTEAU : Pierre	MENUISERIES : Bois, 2 vantaux, porte d'entrée Bois	

Commentaires :

Niveau d'équipements	Electricité		Agriculture	
	AEP (mm)	63	Périmètre de canalisation de transport de gaz (TEREGA)	
	Défense incendie			
	Assainissement		Intérêt architectural de l'ensemble bâti	
	Voirie		Requalification / mise en valeur au titre du L.151-19	
Contraintes environnementales	Risque inondation		Changement de destination au titre du L.151-11 2°	
	Natura 2000 / ZNIEFF2			

GEAUNE	Fiche n°110_8	Lieu-dit : LA VILLE 8	Nom du propriétaire : CARRERE

Renseignements cadastraux : Section et n° de parcelle : AB, n°323

Type du bâti : ancienne habitation

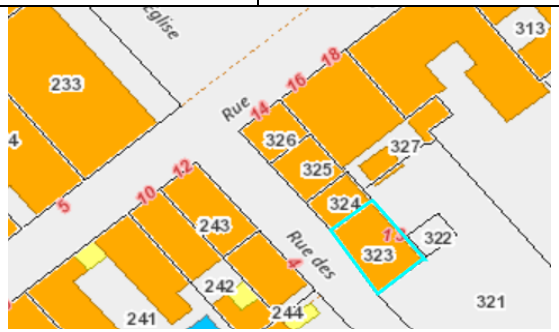

Analyse architecturale du bâti identifié

Toiture	NATURE : 2 pans	MATERIAU : tuiles canal	ETAT : bon	EGOUT DE TOIT : présent, génoise
Murs / façades	NATURE : enduit		ETAT : bon	
Volume / Gabarit	R+1	Asymétrique		
Ouvertures	ENCADREMENT : Pierre de taille	LINTEAU : Pierre	MENUISERIES : PVC, 2 vantaux, porte d'entrée Bois	

Commentaires : treille de vigne en façade

Niveau d'équipements	Electricité		Agriculture	
	AEP (mm)	63	Périmètre de canalisation de transport de gaz (TEREGA)	
	Défense incendie			
	Assainissement		Intérêt architectural de l'ensemble bâti	
	Voirie		Requalification / mise en valeur au titre du L.151-19	
Contraintes environnementales	Risque inondation		Changement de destination au titre du L.151-11 2°	
	Natura 2000 / ZNIEFF2			

GEAUNE	Fiche n°110_9	Lieu-dit : LA VILLE 9	Nom du propriétaire : BALIE

Renseignements cadastraux : Section et n° de parcelle : AB, n°245

Type du bâti : ancienne habitation

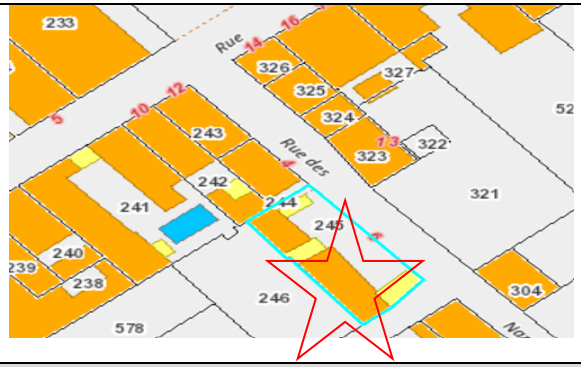

Analyse architecturale du bâti identifié

Toiture	NATURE : 4 pans	MATERIAU : tuiles méridionales	ETAT : moyen	EGOUT DE TOIT : présent, génoise
Murs / façades	NATURE : enduit		ETAT : bon	
Volume / Gabarit	R+1+c	Symétrique		
Ouvertures	ENCADREMENT : Pierre de taille, briques	LINTEAU : Pierre, briques	MENUISERIES : Bois, 2 vantaux, porte d'entrée Bois	

Commentaires :

Niveau d'équipements	Electricité		Agriculture	
	AEP (mm)	63	Périmètre de canalisation de transport de gaz (TEREGA)	
	Défense incendie			
	Assainissement		Intérêt architectural de l'ensemble bâti	
	Voirie		Requalification / mise en valeur au titre du L.151-19	
Contraintes environnementales	Risque inondation		Changement de destination au titre du L.151-11 2°	
	Natura 2000 / ZNIEFF2			

GEAUNE	Fiche n°110_10	Lieu-dit : LA VILLE 10	Nom du propriétaire : CARRERE Jean

Renseignements cadastraux : Section et n° de parcelle : AB, n°268

Type du bâti : ancienne habitation

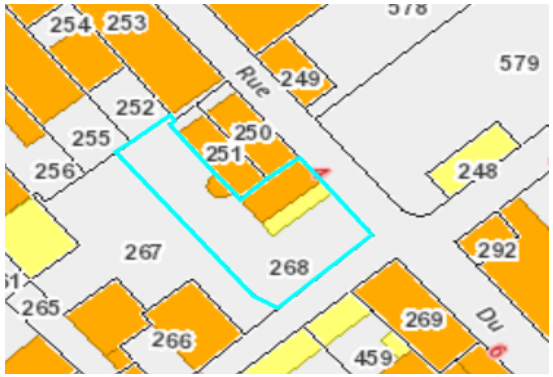

Analyse architecturale du bâti identifié

Toiture	NATURE : 2 pans	MATERIAU : tuiles méridionales	ETAT : bon	EGOUT DE TOIT : présent
Murs / façades	NATURE : enduit		ETAT : bon	
Volume / Gabarit	R+2	Symétrique		
Ouvertures	ENCADREMENT : Pierre de taille	LINTEAU : Pierre	MENUISERIES : Bois	

Commentaires :

Niveau d'équipements	Electricité		Agriculture	
	AEP (mm)	110	Périmètre de canalisation de transport de gaz (TEREGA)	
	Défense incendie			
	Assainissement		Intérêt architectural de l'ensemble bâti	
	Voirie		Requalification / mise en valeur au titre du L.151-19	
Contraintes environnementales	Risque inondation		Changement de destination au titre du L.151-11 2°	
	Natura 2000 / ZNIEFF2			

GEAUNE	Fiche n°110_11	Lieu-dit : LA VILLE 11	Nom du propriétaire : DEMOUGE

Renseignements cadastraux : Section et n° de parcelle : AB, n°626

Type du bâti : ancienne habitation

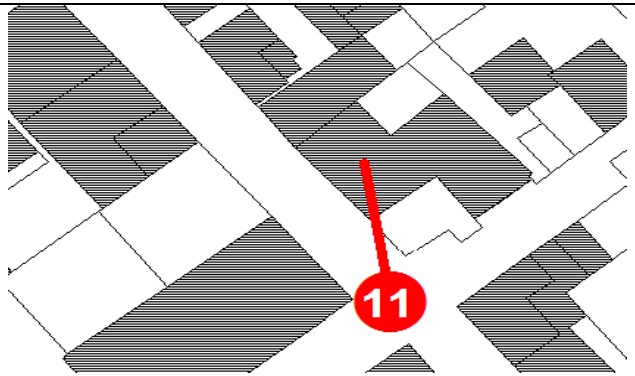

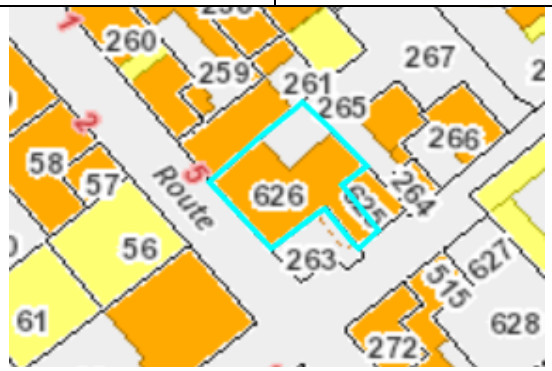

Analyse architecturale du bâti identifié

Toiture	NATURE : 2 pans	MATERIAU : tuiles méridionales	ETAT : bon	EGOUT DE TOIT : présent, génoise
Murs / façades	NATURE : enduit		ETAT : bon	
Volume / Gabarit	R+1	Asymétrique		
Ouvertures	ENCADREMENT : Pierre de taille	LINTEAU : Pierre	MENUISERIES : Bois, 2 vantaux, porte d'entrée Bois	

Commentaires : mur pignon en parpaings

Niveau d'équipements	Electricité		Agriculture	
	AEP (mm)	125	Périmètre de canalisation de transport de gaz (TEREGA)	
	Défense incendie			
	Assainissement		Intérêt architectural de l'ensemble bâti	
	Voirie		Requalification / mise en valeur au titre du L.151-19	
Contraintes environnementales	Risque inondation		Changement de destination au titre du L.151-11 2°	
	Natura 2000 / ZNIEFF2			

GEAUNE	Fiche n°110_12	Lieu-dit : LA VILLE 12	Nom du propriétaire : DEMOUGE

Renseignements cadastraux : Section et n° de parcelle : AB, n°626

Type du bâti : ancienne habitation

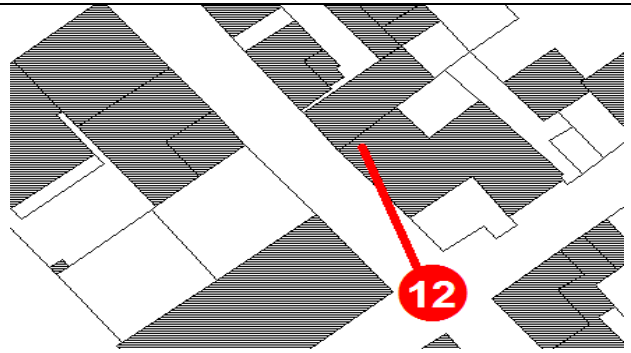

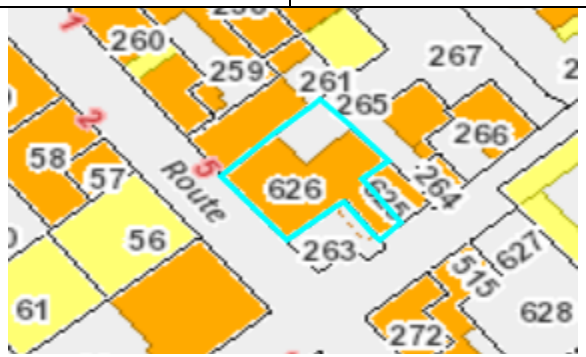

Analyse architecturale du bâti identifié

Toiture	NATURE : 2 pans	MATERIAU : tuiles méridionales	ETAT : bon	EGOUT DE TOIT : présent, génoise
Murs / façades	NATURE : enduit		ETAT : bon	
Volume / Gabarit	R+1+c	Asymétrique		
Ouvertures	ENCADREMENT : Pierre de taille	LINTEAU : Pierre	MENUISERIES : Bois, 2 vantaux, porte d'entrée Bois	

Commentaires :

Niveau d'équipements	Electricité		Agriculture	
	AEP (mm)	125	Périmètre de canalisation de transport de gaz (TEREGA)	
	Défense incendie			
	Assainissement		Intérêt architectural de l'ensemble bâti	
	Voirie		Requalification / mise en valeur au titre du L.151-19	
Contraintes environnementales	Risque inondation		Changement de destination au titre du L.151-11 2°	
	Natura 2000 / ZNIEFF2			

GEAUNE	Fiche n°110_13	Lieu-dit : LA VILLE 13	Nom du propriétaire : LALANNE

Renseignements cadastraux : Section et n° de parcelle : AB, n°261

Type du bâti : ancienne habitation

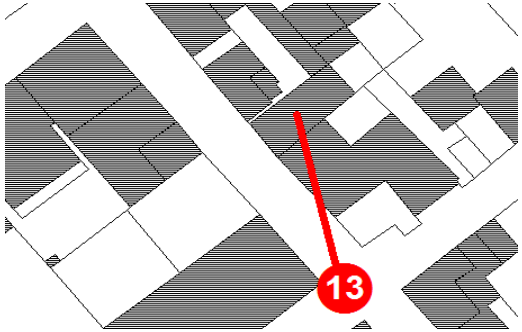

Analyse architecturale du bâti identifié

Toiture	NATURE : 2 pans	MATERIAU : tuiles canal	ETAT : moyen	EGOUT DE TOIT : présent, génoise
Murs / façades	NATURE : enduit		ETAT : moyen	
Volume / Gabarit	R+1+c	Symétrique		
Ouvertures	ENCADREMENT : Pierre de taille	LINTEAU : Pierre	MENUISERIES : Bois, 2 vantaux, porte d'entrée Bois	

Commentaires :

Niveau d'équipements	Electricité		Agriculture	
	AEP (mm)	125	Périmètre de canalisation de transport de gaz (TEREGA)	
	Défense incendie			
	Assainissement		Intérêt architectural de l'ensemble bâti	
	Voirie		Requalification / mise en valeur au titre du L.151-19	
Contraintes environnementales	Risque inondation		Changement de destination au titre du L.151-11 2°	
	Natura 2000 / ZNIEFF2			

GEAUNE	Fiche n°110_14	Lieu-dit : LA VILLE 14	Nom du propriétaire : BOULIN

Renseignements cadastraux : Section et n° de parcelle : AB, n°55

Type du bâti : ancienne habitation

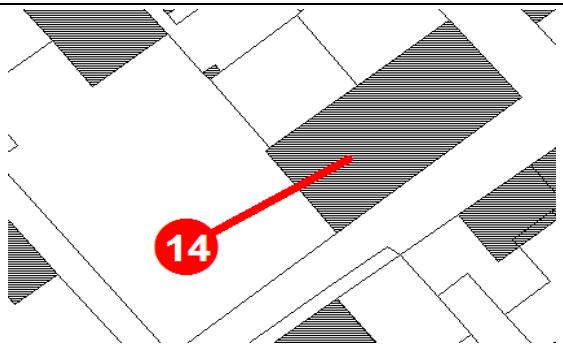

Analyse architecturale du bâti identifié

Toiture	NATURE : 4 pans	MATERIAU : tuiles canal	ETAT : moyen	EGOUT DE TOIT : présent, génoise
Murs / façades	NATURE : enduit		ETAT : bon	
Volume / Gabarit	R+1	Asymétrique		
Ouvertures	ENCADREMENT : Pierre de taille	LINTEAU : Pierre	MENUISERIES : Bois, 2 vantaux, porte d'entrée Bois	

Commentaires : restauration récente manquée d'un point de vue esthétique. Ne met pas e valeur l'ancien potentiel du bâti

Niveau d'équipements	Electricité		Agriculture	
	AEP (mm)	125	Périmètre de canalisation de transport de gaz (TEREGA)	
	Défense incendie			
	Assainissement		Intérêt architectural de l'ensemble bâti	
	Voirie		Requalification / mise en valeur au titre du L.151-19	
Contraintes environnementales	Risque inondation		Changement de destination au titre du L.151-11 2°	
	Natura 2000 / ZNIEFF2			

GEAUNE	Fiche n°110_15	Lieu-dit : LA VILLE 15	Nom du propriétaire : CARRERE

Renseignements cadastraux : Section et n° de parcelle : AB, n°266

Type du bâti : ancienne habitation

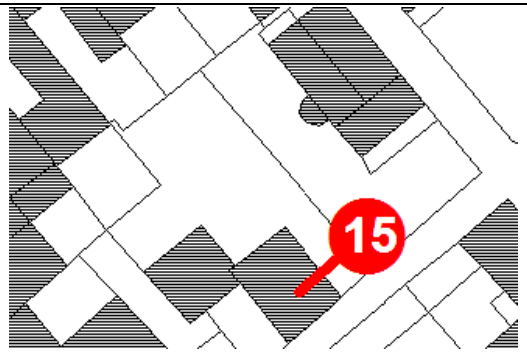

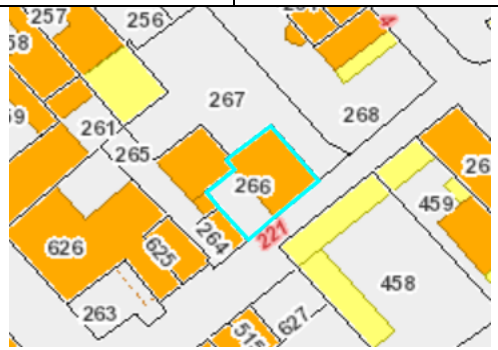

Analyse architecturale du bâti identifié

Toiture	NATURE : 4 pans	MATERIAU : tuiles canal	ETAT : moyen	EGOUT DE TOIT : présent, génoise
Murs / façades	NATURE : enduit		ETAT : bon	
Volume / Gabarit	R+1	Asymétrique		
Ouvertures	ENCADREMENT : Pierre de taille	LINTEAU : Pierre	MENUISERIES : Bois, 2 vantaux, porte d'entrée Bois	

Commentaires : présence d'une porte cochère

Niveau d'équipements	Electricité		Agriculture	
	AEP (mm)	125	Périmètre de canalisation de transport de gaz (TEREGA)	
	Défense incendie			
	Assainissement		Intérêt architectural de l'ensemble bâti	
	Voirie		Requalification / mise en valeur au titre du L.151-19	
Contraintes environnementales	Risque inondation		Changement de destination au titre du L.151-11 2°	
	Natura 2000 / ZNIEFF2			

GEAUNE	Fiche n°110_16	Lieu-dit : LA VILLE 16	Nom du propriétaire : DUPIELLET

Renseignements cadastraux : Section et n° de parcelle : AB, n°65

Type du bâti : ancienne habitation

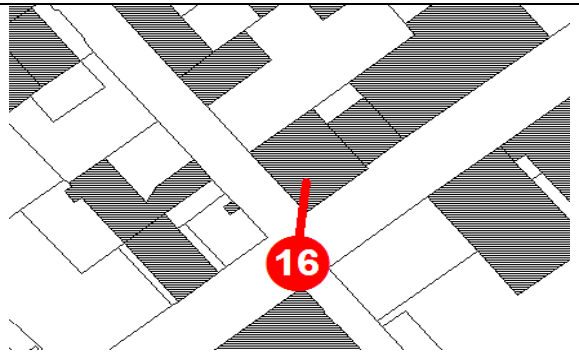

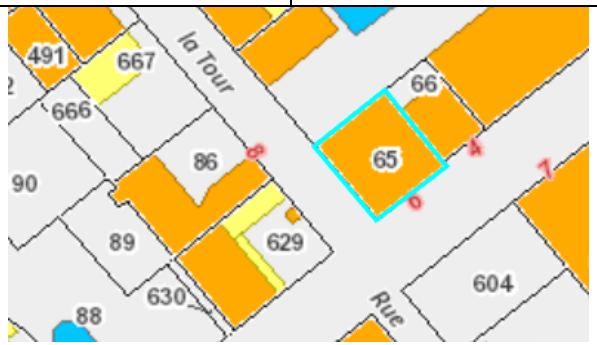

Analyse architecturale du bâti identifié

Toiture	NATURE : 4 pans	MATERIAU : tuiles canal	ETAT : bon	EGOUT DE TOIT : présent, corniche
Murs / façades	NATURE : enduit		ETAT : bon	
Volume / Gabarit	R+1	Symétrique		
Ouvertures	ENCADREMENT : Pierre de taille	LINTEAU : Pierre	MENUISERIES : Bois, 2 vantaux, porte d'entrée Bois	

Commentaires :

Niveau d'équipements	Electricité		Agriculture	
	AEP (mm)	100	Périmètre de canalisation de transport de gaz (TEREGA)	
	Défense incendie			
	Assainissement		Intérêt architectural de l'ensemble bâti	
	Voirie		Requalification / mise en valeur au titre du L.151-19	
Contraintes environnementales	Risque inondation		Changement de destination au titre du L.151-11 2°	
	Natura 2000 / ZNIEFF2			

GEAUNE	Fiche n°110_17	Lieu-dit : LA VILLE 17	Nom du propriétaire : GOWLETT

Renseignements cadastraux : Section et n° de parcelle : AB, n°67

Type du bâti : ancienne habitation

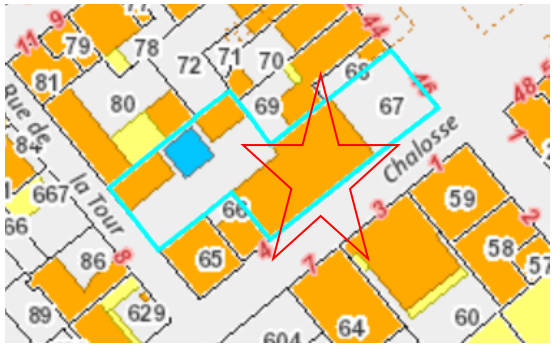

Analyse architecturale du bâti identifié

Toiture	NATURE : 4 pans	MATERIAU : tuiles canal	ETAT : moyen	EGOUT DE TOIT : présent
Murs / façades	NATURE : enduit		ETAT : bon	
Volume / Gabarit	R+1+c	Symétrique		
Ouvertures	ENCADREMENT : Pierre de taille	LINTEAU : Pierre	MENUISERIES : Bois, 2 vantaux, porte d'entrée Bois	

Commentaires : balcon central en façade

Niveau d'équipements	Electricité		Agriculture	
	AEP (mm)	125	Périmètre de canalisation de transport de gaz (TEREGA)	
	Défense incendie			
	Assainissement		Intérêt architectural de l'ensemble bâti	
	Voirie		Requalification / mise en valeur au titre du L.151-19	
Contraintes environnementales	Risque inondation		Changement de destination au titre du L.151-11 2°	
	Natura 2000 / ZNIEFF2			

GEAUNE	Fiche n°110_18	Lieu-dit : LA VILLE 18	Nom du propriétaire : LOUSTAU

Renseignements cadastraux : Section et n° de parcelle : AB, n°69

Type du bâti : ancienne habitation

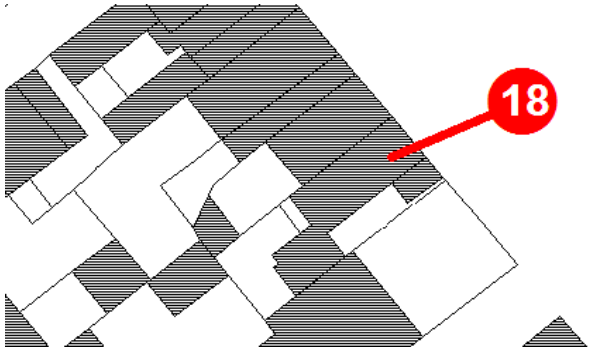

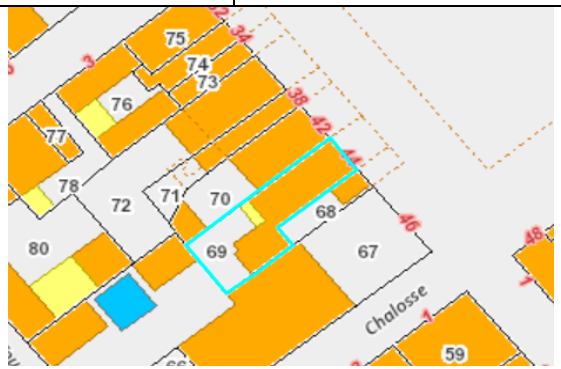

Analyse architecturale du bâti identifié

Toiture	NATURE : 2 pans	MATERIAU : tuiles de Marseille	ETAT : moyen	EGOUT DE TOIT : présent
Murs / façades	NATURE : enduit		ETAT : bon	
Volume / Gabarit	R+1	Symétrique		
Ouvertures	ENCADREMENT : Pierre de taille	LINTEAU : Pierre	MENUISERIES : Bois, 2 vantaux, porte d'entrée Bois	

Commentaires :

Niveau d'équipements	Electricité		Agriculture	
	AEP (mm)	75	Périmètre de canalisation de transport de gaz (TEREGA)	
	Défense incendie			
	Assainissement		Intérêt architectural de l'ensemble bâti	
	Voirie		Requalification / mise en valeur au titre du L.151-19	
Contraintes environnementales	Risque inondation		Changement de destination au titre du L.151-11 2°	
	Natura 2000 / ZNIEFF2			

GEAUNE	Fiche n°110_19	Lieu-dit : LA VILLE 19	Nom du propriétaire : DUPUY

Renseignements cadastraux : Section et n° de parcelle : AB, n°70

Type du bâti : ancienne habitation

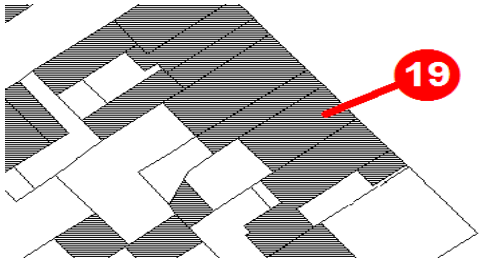

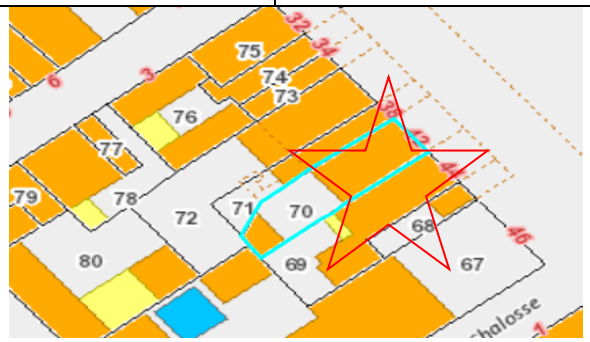

Analyse architecturale du bâti identifié

Toiture	NATURE : 2 pans	MATERIAU : tuiles canal	ETAT : moyen	EGOUT DE TOIT : présent
Murs / façades	NATURE : enduit		ETAT : bon	
Volume / Gabarit	R+1	Symétrique		
Ouvertures	ENCADREMENT : Pierre de taille	LINTEAU : Pierre	MENUISERIES : Bois, porte d'entrée Bois	

Commentaires :

Niveau d'équipements	Electricité		Agriculture	
	AEP (mm)	75	Périmètre de canalisation de transport de gaz (TEREGA)	
	Défense incendie			
	Assainissement		Intérêt architectural de l'ensemble bâti	
	Voirie		Requalification / mise en valeur au titre du L.151-19	
Contraintes environnementales	Risque inondation		Changement de destination au titre du L.151-11 2°	
	Natura 2000 / ZNIEFF2			

GEAUNE	Fiche n°110_20	Lieu-dit : LA VILLE 20	Nom du propriétaire : CRCAM AQUITAINE
Renseignements cadastraux : Section et n° de parcelle : AB, n°72		**Type du bâti :** ancienne habitation	

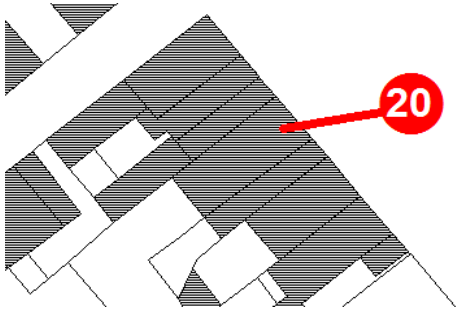

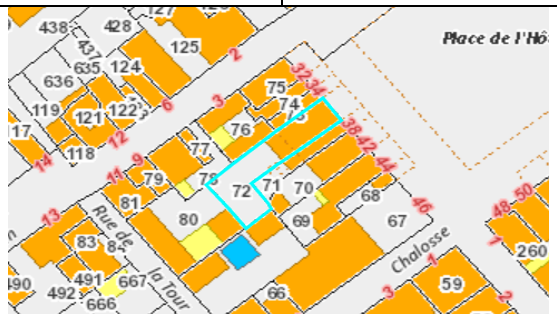

Analyse architecturale du bâti identifié

Toiture	NATURE : 2 pans	MATERIAU : tuiles canal	ETAT : bon	EGOUT DE TOIT : présent
Murs / façades	NATURE : enduit		ETAT : bon	
Volume / Gabarit	R+1	Asymétrique		
Ouvertures	ENCADREMENT : Pierre de taille	LINTEAU : Pierre	MENUISERIES : Bois, 2 vantaux, porte d'entrée Bois	

Commentaires :

Niveau d'équipements	Electricité		Agriculture	
	AEP (mm)	75	Périmètre de canalisation de transport de gaz (TEREGA)	
	Défense incendie			
	Assainissement		Intérêt architectural de l'ensemble bâti	
	Voirie		Requalification / mise en valeur au titre du L.151-19	
Contraintes environnementales	Risque inondation		Changement de destination au titre du L.151-11 2°	
	Natura 2000 / ZNIEFF2			

GEAUNE	Fiche n°110_21	Lieu-dit : LA VILLE 21	Nom du propriétaire : PESCHKA

Renseignements cadastraux : Section et n° de parcelle : AB, n°73 et 74

Type du bâti : ancienne habitation

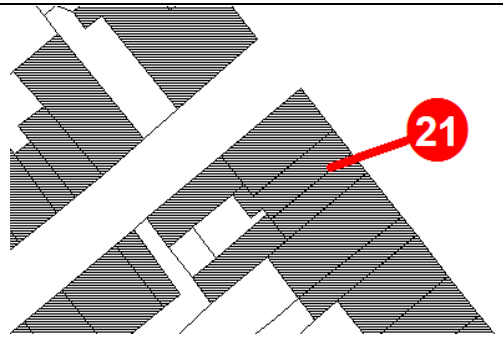

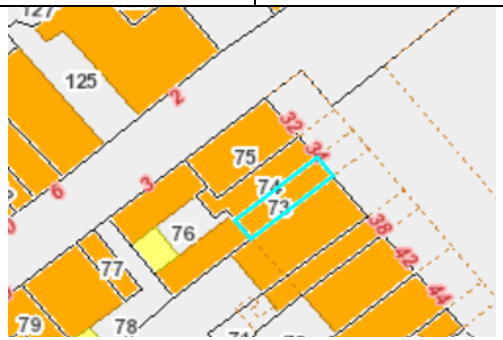

Analyse architecturale du bâti identifié

Toiture	NATURE : 2 pans	MATERIAU : tuiles canal	ETAT : moyen	EGOUT DE TOIT : présent
Murs / façades	NATURE : enduit		ETAT : bon	
Volume / Gabarit	R+1+c	Symétrique		
Ouvertures	ENCADREMENT : Pierre de taille	LINTEAU : Pierre	MENUISERIES : Bois, 2 vantaux, porte d'entrée Bois	

Commentaires :

Niveau d'équipements	Electricité		Agriculture	
	AEP (mm)	125	Périmètre de canalisation de transport de gaz (TEREGA)	
	Défense incendie			
	Assainissement		Intérêt architectural de l'ensemble bâti	
	Voirie		Requalification / mise en valeur au titre du L.151-19	
Contraintes environnementales	Risque inondation		Changement de destination au titre du L.151-11 2°	
	Natura 2000 / ZNIEFF2			

GEAUNE	Fiche n°110_22	Lieu-dit : LA VILLE 22	Nom du propriétaire : CUILHEC

Renseignements cadastraux : Section et n° de parcelle : AB, n°266

Type du bâti : ancienne habitation

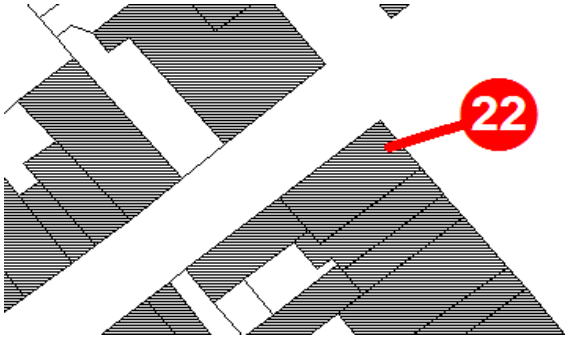

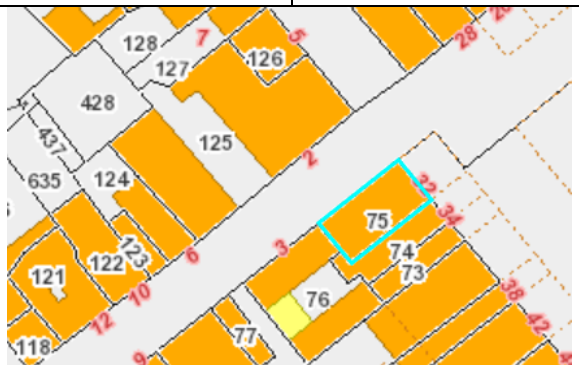

Analyse architecturale du bâti identifié

Toiture	NATURE : 2 pans	MATERIAU : tuiles de Marseille	ETAT : bon	EGOUT DE TOIT : présent
Murs / façades	NATURE : enduit		ETAT : bon	
Volume / Gabarit	R+1	Asymétrique		
Ouvertures	ENCADREMENT : Pierre de taille	LINTEAU : Pierre	MENUISERIES : Bois, 2 vantaux, porte d'entrée Bois	

Commentaires :

Niveau d'équipements	Electricité		Agriculture	
	AEP (mm)	75	Périmètre de canalisation de transport de gaz (TEREGA)	
	Défense incendie			
	Assainissement		Intérêt architectural de l'ensemble bâti	
	Voirie		Requalification / mise en valeur au titre du L.151-19	
Contraintes environnementales	Risque inondation		Changement de destination au titre du L.151-11 2°	
	Natura 2000 / ZNIEFF2			

GEAUNE	Fiche n°110_23	Lieu-dit : LA VILLE 23	Nom du propriétaire : CASTAGNOS

Renseignements cadastraux : Section et n° de parcelle : AB, n°182

Type du bâti : ancienne habitation

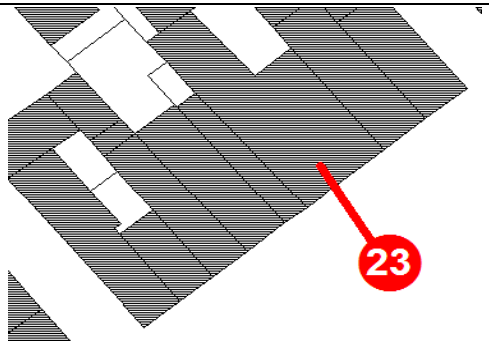

Analyse architecturale du bâti identifié

Toiture	NATURE : 2 pans	MATERIAU : tuiles canal	ETAT : moyen	EGOUT DE TOIT : présent, génoise
Murs / façades	NATURE : enduit		ETAT : bon	
Volume / Gabarit	R+1+c	Symétrique		
Ouvertures	ENCADREMENT : Pierre de taille	LINTEAU : Pierre	MENUISERIES : Bois, 2 vantaux, porte d'entrée Bois	

Commentaires :

Niveau d'équipements	Electricité		Agriculture	
	AEP (mm)	125	Périmètre de canalisation de transport de gaz (TEREGA)	
	Défense incendie			
	Assainissement		Intérêt architectural de l'ensemble bâti	
	Voirie		Requalification / mise en valeur au titre du L.151-19	
Contraintes environnementales	Risque inondation		Changement de destination au titre du L.151-11 2°	
	Natura 2000 / ZNIEFF2			

GEAUNE	Fiche n°110_24	Lieu-dit : LA VILLE 24	Nom du propriétaire : CARRERE

Renseignements cadastraux : Section et n° de parcelle : AB, n°183

Type du bâti : ancienne habitation

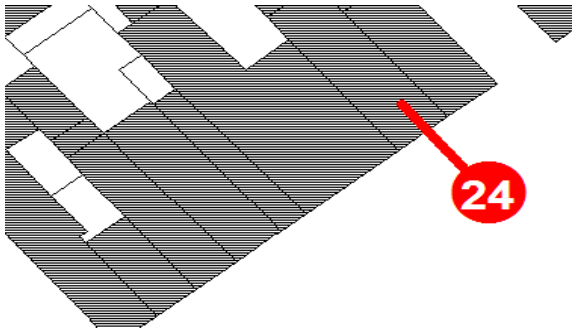

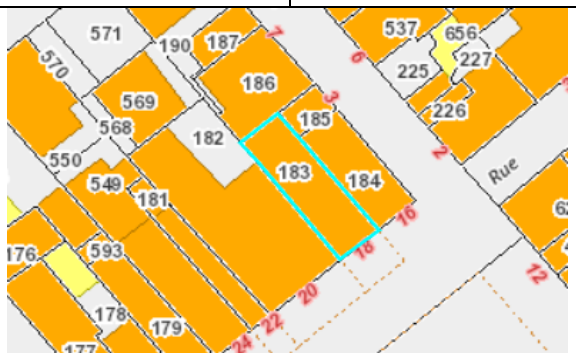

Analyse architecturale du bâti identifié

Toiture	NATURE : 2 pans	MATERIAU : tuiles canal	ETAT : bon	EGOUT DE TOIT : présent
Murs / façades	NATURE : enduit		ETAT : bon	
Volume / Gabarit	R+1	Asymétrique		
Ouvertures	ENCADREMENT : Pierre de taille	LINTEAU : Pierre	MENUISERIES : Bois, 2 vantaux, porte d'entrée Bois	

Commentaires :

Niveau d'équipements	Electricité		Agriculture	
	AEP (mm)	125	Périmètre de canalisation de transport de gaz (TEREGA)	
	Défense incendie			
	Assainissement		Intérêt architectural de l'ensemble bâti	
	Voirie		Requalification / mise en valeur au titre du L.151-19	
Contraintes environnementales	Risque inondation		Changement de destination au titre du L.151-11 2°	
	Natura 2000 / ZNIEFF2			

GEAUNE	Fiche n°110_25	Lieu-dit : LA VILLE 25	Nom du propriétaire : SEGAT

Renseignements cadastraux : Section et n° de parcelle : AB, n°253

Type du bâti : ancienne habitation

Analyse architecturale du bâti identifié

Toiture	NATURE : 4 pans	MATERIAU : tuiles canal	ETAT : bon	EGOUT DE TOIT : présent, génoise
Murs / façades	NATURE : enduit		ETAT : bon	
Volume / Gabarit	R+1	Symétrique		
Ouvertures	ENCADREMENT : Pierre de taille	LINTEAU : Pierre	MENUISERIES : Bois, 2 vantaux, porte d'entrée Bois	

Commentaires :

Niveau d'équipements	Electricité		Agriculture	
	AEP (mm)	75	Périmètre de canalisation de transport de gaz (TEREGA)	
	Défense incendie			
	Assainissement		Intérêt architectural de l'ensemble bâti	
	Voirie		Requalification / mise en valeur au titre du L.151-19	
Contraintes environnementales	Risque inondation		Changement de destination au titre du L.151-11 2°	
	Natura 2000 / ZNIEFF2			

GEAUNE	Fiche n°110_26	Lieu-dit : LA VILLE 26	Nom du propriétaire : PASTINELLI

Renseignements cadastraux : Section et n° de parcelle : AB, n°255

Type du bâti : ancienne habitation

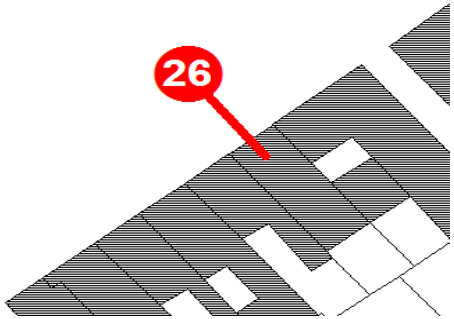

Analyse architecturale du bâti identifié

Toiture	NATURE : 2 pans	MATERIAU : tuiles canal	ETAT : bon	EGOUT DE TOIT : présent, génoise
Murs / façades	NATURE : pierres apparentes		ETAT : bon	
Volume / Gabarit	R+1	Symétrique		
Ouvertures	ENCADREMENT : Pierre de taille	LINTEAU : Pierre	MENUISERIES : Bois, 2 vantaux, porte d'entrée Bois	

Commentaires :

Niveau d'équipements	Electricité		Agriculture	
	AEP (mm)	125	Périmètre de canalisation de transport de gaz (TEREGA)	
	Défense incendie			
	Assainissement		Intérêt architectural de l'ensemble bâti	
	Voirie		Requalification / mise en valeur au titre du L.151-19	
Contraintes environnementales	Risque inondation		Changement de destination au titre du L.151-11 2°	
	Natura 2000 / ZNIEFF2			

GEAUNE	Fiche n°110_27	Lieu-dit : LA VILLE 27	Nom du propriétaire : LABORDE

Renseignements cadastraux : Section et n° de parcelle : AB, n°256

Type du bâti : ancienne habitation

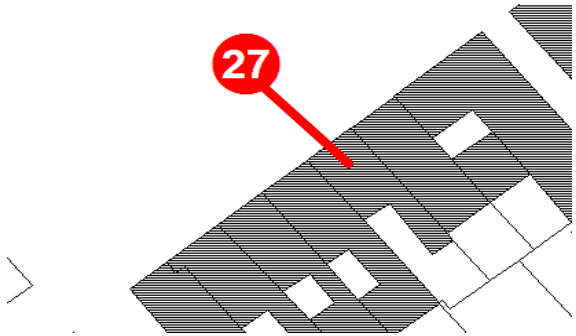

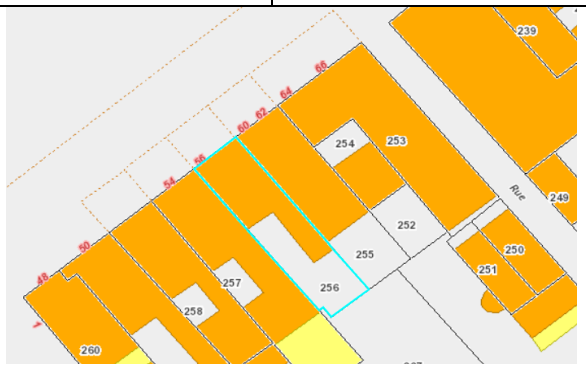

Analyse architecturale du bâti identifié

Toiture	NATURE : 2 pans	MATERIAU : tuiles canal	ETAT : bon	EGOUT DE TOIT : présent, génoise
Murs / façades	NATURE : enduit		ETAT : bon	
Volume / Gabarit	R+1	Symétrique		
Ouvertures	ENCADREMENT : Pierre de taille	LINTEAU : Pierre	MENUISERIES : Bois, 2 vantaux, porte d'entrée Bois	

Commentaires :

Niveau d'équipements	Electricité		Agriculture	
	AEP (mm)	75	Périmètre de canalisation de transport de gaz (TEREGA)	
	Défense incendie			
	Assainissement		Intérêt architectural de l'ensemble bâti	
	Voirie		Requalification / mise en valeur au titre du L.151-19	
Contraintes environnementales	Risque inondation		Changement de destination au titre du L.151-11 2°	
	Natura 2000 / ZNIEFF2			

GEAUNE	Fiche n°110_28	Lieu-dit : LA VILLE 28	Nom du propriétaire : TRISTAM

Renseignements cadastraux : Section et n° de parcelle : AB, n°257

Type du bâti : ancienne habitation

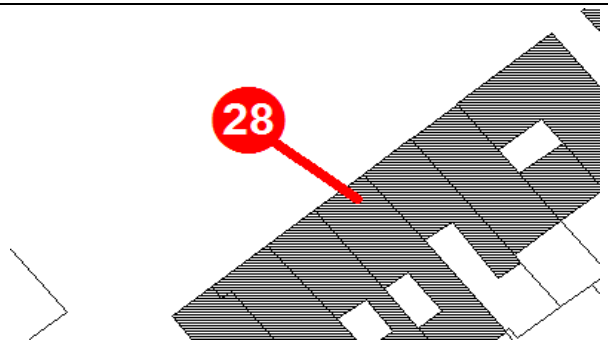

Analyse architecturale du bâti identifié

Toiture	NATURE : 2 pans	MATERIAU : tuiles canal	ETAT : bon	EGOUT DE TOIT : présent, génoise
Murs / façades	NATURE : enduit		ETAT : bon	
Volume / Gabarit	R+1	Symétrique		
Ouvertures	ENCADREMENT : Pierre de taille	LINTEAU : Pierre	MENUISERIES : Bois, 2 vantaux, porte d'entrée Bois	

Commentaires :

Niveau d'équipements	Electricité		Agriculture	
	AEP (mm)	75	Périmètre de canalisation de transport de gaz (TEREGA)	
	Défense incendie			
	Assainissement		Intérêt architectural de l'ensemble bâti	
	Voirie		Requalification / mise en valeur au titre du L.151-19	
Contraintes environnementales	Risque inondation		Changement de destination au titre du L.151-11 2°	
	Natura 2000 / ZNIEFF2			

GEAUNE	Fiche n°110_29	Lieu-dit : LA VILLE 29	Nom du propriétaire : TASTET

Renseignements cadastraux : Section et n° de parcelle : AB, n°258

Type du bâti : ancienne habitation

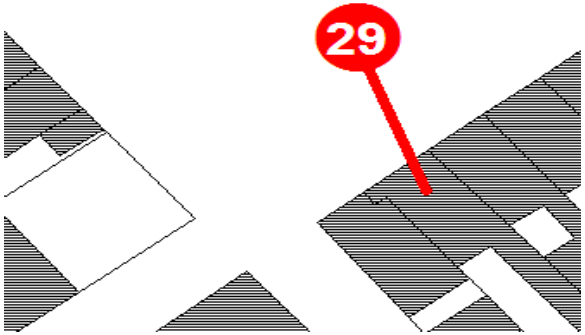

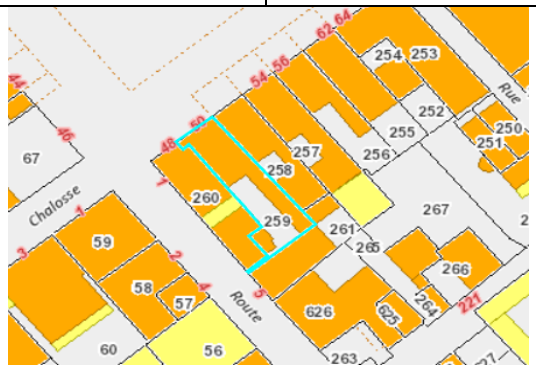

Analyse architecturale du bâti identifié

Toiture	NATURE : 2 pans	MATERIAU : tuiles canal	ETAT : bon	EGOUT DE TOIT : présent, génoise
Murs / façades	NATURE : enduit		ETAT : bon	
Volume / Gabarit	R+1	Symétrique		
Ouvertures	ENCADREMENT : Pierre de taille	LINTEAU : Pierre	MENUISERIES : Bois, 2 vantaux, porte d'entrée Bois	

Commentaires :

Niveau d'équipements	Electricité		Agriculture	
	AEP (mm)	75	Périmètre de canalisation de transport de gaz (TEREGA)	
	Défense incendie			
	Assainissement		Intérêt architectural de l'ensemble bâti	
	Voirie		Requalification / mise en valeur au titre du L.151-19	
Contraintes environnementales	Risque inondation		Changement de destination au titre du L.151-11 2°	
	Natura 2000 / ZNIEFF2			

GEAUNE	Fiche n°110_30	Lieu-dit : LA VILLE 30	Nom du propriétaire : DONNAT

Renseignements cadastraux : Section et n° de parcelle : AB, n°34

Type du bâti : ancienne habitation

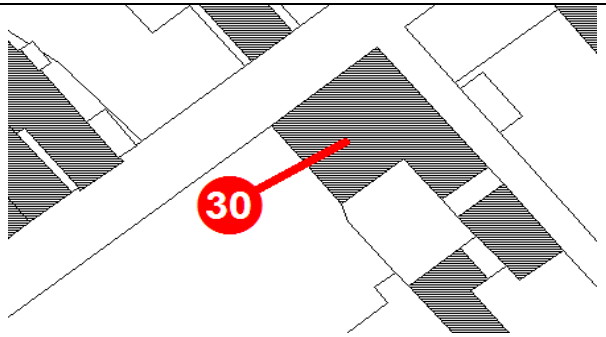

Analyse architecturale du bâti identifié

Toiture	NATURE : 4 pans	MATERIAU : tuiles canal	ETAT : bon	EGOUT DE TOIT : présent, génoise
Murs / façades	NATURE : enduit		ETAT : bon	
Volume / Gabarit	R+1	Symétrique		
Ouvertures	ENCADREMENT : Pierre de taille	LINTEAU : Pierre	MENUISERIES : Bois, 2 vantaux, porte d'entrée Bois	

Commentaires :

Niveau d'équipements	Electricité		Agriculture	
	AEP (mm)	100	Périmètre de canalisation de transport de gaz (TEREGA)	
	Défense incendie			
	Assainissement		Intérêt architectural de l'ensemble bâti	
	Voirie		Requalification / mise en valeur au titre du L.151-19	
Contraintes environnementales	Risque inondation		Changement de destination au titre du L.151-11 2°	
	Natura 2000 / ZNIEFF2			

GEAUNE	Fiche n°110_31	Lieu-dit : LA VILLE 31	Nom du propriétaire : DUBROCA

Renseignements cadastraux : Section et n° de parcelle : AB, n°97

Type du bâti : ancienne habitation

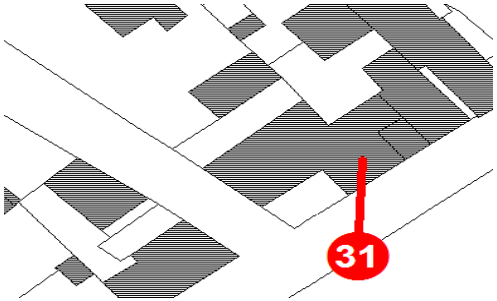

Analyse architecturale du bâti identifié

Toiture	NATURE : 4 pans	MATERIAU : tuiles canal	ETAT : moyen	EGOUT DE TOIT : présent
Murs / façades	NATURE : enduit		ETAT : moyen	
Volume / Gabarit	R+1	Symétrique		
Ouvertures	ENCADREMENT : Pierre de taille + briques	LINTEAU : Pierre	MENUISERIES : Bois, 2 vantaux, porte d'entrée Bois	

Commentaires : de type balnéaire

Niveau d'équipements	Electricité		Agriculture	
	AEP (mm)	100	Périmètre de canalisation de transport de gaz (TEREGA)	
	Défense incendie			
	Assainissement		Intérêt architectural de l'ensemble bâti	
	Voirie		Requalification / mise en valeur au titre du L.151-19	
Contraintes environnementales	Risque inondation		Changement de destination au titre du L.151-11 2°	
	Natura 2000 / ZNIEFF2			

GEAUNE	Fiche n°110_32	Lieu-dit : LA VILLE 32	Nom du propriétaire : COURALET

Renseignements cadastraux : Section et n° de parcelle : AB, n°100

Type du bâti : ancienne habitation

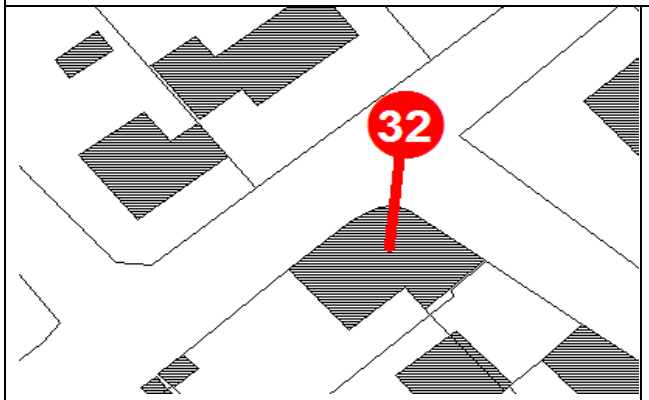

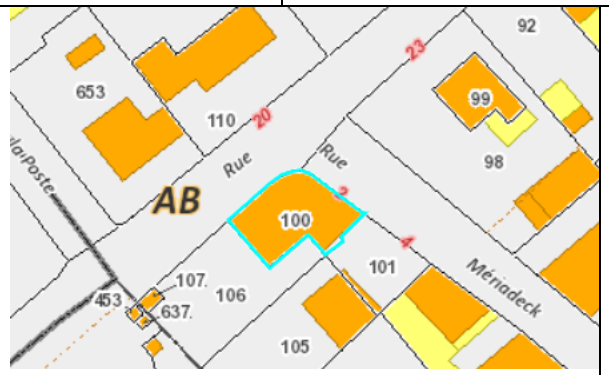

Analyse architecturale du bâti identifié

Toiture	NATURE : 2 pans	MATERIAU : tuiles canal	ETAT : moyen	EGOUT DE TOIT : présent, génoise
Murs / façades	NATURE : enduit		ETAT : moyen	
Volume / Gabarit	R+1	Asymétrique		
Ouvertures	ENCADREMENT : Pierre de taille	LINTEAU : Pierre	MENUISERIES : Bois, 2 vantaux, porte d'entrée Bois	

Commentaires :

Niveau d'équipements	Electricité		Agriculture	
	AEP (mm)	125	Périmètre de canalisation de transport de gaz (TEREGA)	
	Défense incendie			
	Assainissement		Intérêt architectural de l'ensemble bâti	
	Voirie		Requalification / mise en valeur au titre du L.151-19	
Contraintes environnementales	Risque inondation		Changement de destination au titre du L.151-11 2°	
	Natura 2000 / ZNIEFF2			

GEAUNE	Fiche n°110_33	Lieu-dit : LA VILLE 33	Nom du propriétaire : DUSSARAT

Renseignements cadastraux : Section et n° de parcelle : AB, n°110

Type du bâti : ancienne habitation

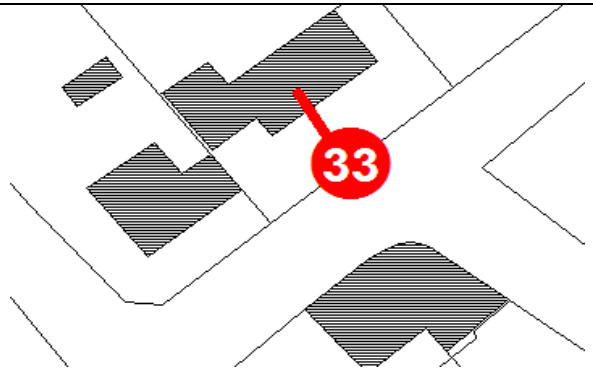

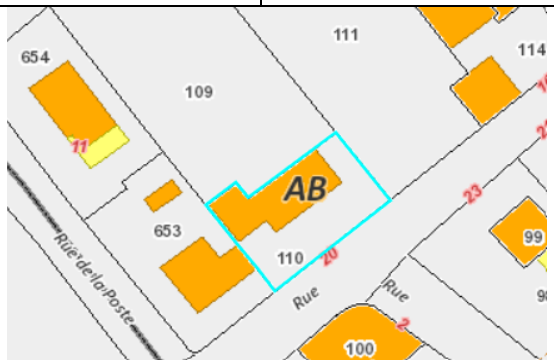

Analyse architecturale du bâti identifié

Toiture	NATURE : 2 pans	MATERIAU : tuiles de Marseille	ETAT : moyen	EGOUT DE TOIT : présent
Murs / façades	NATURE : enduit		ETAT : bon	
Volume / Gabarit	R+1	Symétrique		
Ouvertures	ENCADREMENT : Pierre de taille	LINTEAU : Pierre	MENUISERIES : Bois, 2 vantaux, porte d'entrée Bois	

Commentaires : lucarne pendante (meunière)

Niveau d'équipements	Electricité		Agriculture	
	AEP (mm)	125	Périmètre de canalisation de transport de gaz (TEREGA)	
	Défense incendie			
	Assainissement		Intérêt architectural de l'ensemble bâti	
	Voirie		Requalification / mise en valeur au titre du L.151-19	
Contraintes environnementales	Risque inondation		Changement de destination au titre du L.151-11 2°	
	Natura 2000 / ZNIEFF2			

GEAUNE	Fiche n°110_34	Lieu-dit : LA VILLE 34	Nom du propriétaire : DAYRE

Renseignements cadastraux : Section et n° de parcelle : AB, n°91	**Type du bâti :** ancienne habitation

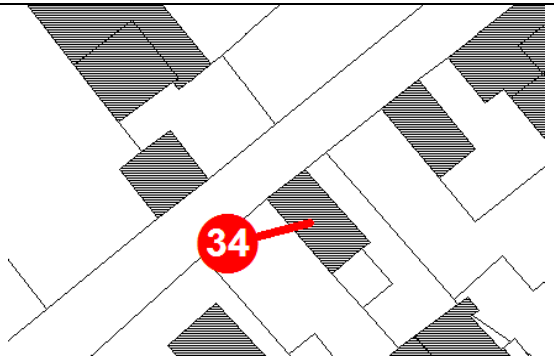

Analyse architecturale du bâti identifié

Toiture	NATURE : 4 pans	MATERIAU : tuiles canal	ETAT : bon	EGOUT DE TOIT : présent, génoise
Murs / façades	NATURE : pierre et briques apparentes		ETAT : bon	
Volume / Gabarit	R+1	Asymétrique		
Ouvertures	ENCADREMENT : briques	LINTEAU : Pierre	MENUISERIES : Bois, 2 vantaux, porte d'entrée Bois	

Commentaires :

Niveau d'équipements	Electricité		Agriculture	
	AEP (mm)	125	Périmètre de canalisation de transport de gaz (TEREGA)	
	Défense incendie			
	Assainissement		Intérêt architectural de l'ensemble bâti	
	Voirie		Requalification / mise en valeur au titre du L.151-19	
Contraintes environnementales	Risque inondation		Changement de destination au titre du L.151-11 2°	
	Natura 2000 / ZNIEFF2			

GEAUNE	Fiche n°110_35	Lieu-dit : LA VILLE 35	Nom du propriétaire : LAFARGUE

Renseignements cadastraux : Section et n° de parcelle : AB, n°492

Type du bâti : ancienne habitation

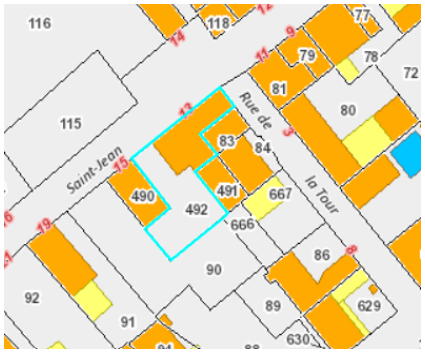

Analyse architecturale du bâti identifié

Toiture	NATURE : 4 pans	MATERIAU : tuiles canal	ETAT : moyen	EGOUT DE TOIT : présent, double génoise
Murs / façades	NATURE : enduit		ETAT : dégradé	
Volume / Gabarit	R+1	Asymétrique		
Ouvertures	ENCADREMENT : pierre de taille	LINTEAU : Pierre	MENUISERIES : Bois, 2 vantaux, 2 portes d'entrée Bois	

Commentaires :

Niveau d'équipements	Electricité		Agriculture	
	AEP (mm)	40	Périmètre de canalisation de transport de gaz (TEREGA)	
	Défense incendie			
	Assainissement		Intérêt architectural de l'ensemble bâti	
	Voirie		Requalification / mise en valeur au titre du L.151-19	
Contraintes environnementales	Risque inondation		Changement de destination au titre du L.151-11 2°	
	Natura 2000 / ZNIEFF2			

GEAUNE	Fiche n°110_36	Lieu-dit : LA VILLE 36	Nom du propriétaire : LAFARGUE

Renseignements cadastraux : Section et n° de parcelle : AB, n°490

Type du bâti : ancienne dépendance

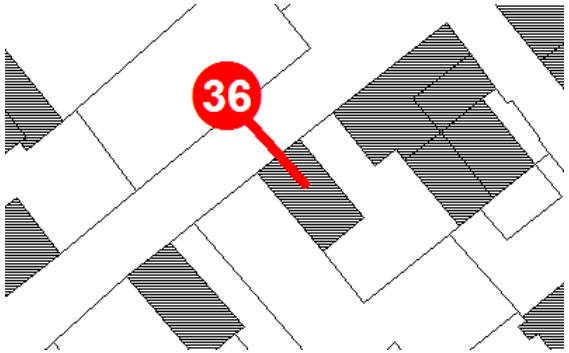

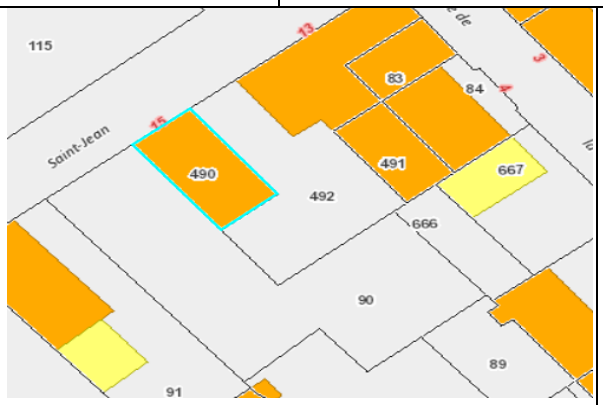

Analyse architecturale du bâti identifié

Toiture	NATURE : 2 pans	MATERIAU : tuiles de Marseille	ETAT : bon	EGOUT DE TOIT : présent
Murs / façades	NATURE : pierre et briques apparentes		ETAT : bon	
Volume / Gabarit	R+c	Asymétrique		
Ouvertures	ENCADREMENT : pierre de taille	LINTEAU : béton	MENUISERIES : Bois, 2 vantaux, porte de garage Bois	

Commentaires :

Niveau d'équipements	Electricité		Agriculture	
	AEP (mm)	125	Périmètre de canalisation de transport de gaz (TEREGA)	
	Défense incendie			
	Assainissement		Intérêt architectural de l'ensemble bâti	
	Voirie		Requalification / mise en valeur au titre du L.151-19	
Contraintes environnementales	Risque inondation		Changement de destination au titre du L.151-11 2°	
	Natura 2000 / ZNIEFF2			

GEAUNE	Fiche n°110_37	Lieu-dit : LA VILLE 37	Nom du propriétaire : MIGNON

Renseignements cadastraux : Section et n° de parcelle : AB, n°125

Type du bâti : ancienne habitation

Analyse architecturale du bâti identifié

Toiture	NATURE : 2 pans	MATERIAU : tuiles canal	ETAT : bon	EGOUT DE TOIT : présent, génoise
Murs / façades	NATURE : pierre et briques apparentes		ETAT : bon	
Volume / Gabarit	R+1	Asymétrique		
Ouvertures	ENCADREMENT : pierre de taille	LINTEAU : Pierre	MENUISERIES : Bois, 2 vantaux, porte d'entrée Bois	

Commentaires :

Niveau d'équipements	Electricité		Agriculture	
	AEP (mm)	125	Périmètre de canalisation de transport de gaz (TEREGA)	
	Défense incendie			
	Assainissement		Intérêt architectural de l'ensemble bâti	
	Voirie		Requalification / mise en valeur au titre du L.151-19	
Contraintes environnementales	Risque inondation		Changement de destination au titre du L.151-11 2°	
	Natura 2000 / ZNIEFF2			

GEAUNE	Fiche n°110_38	Lieu-dit : LA VILLE 38	Nom du propriétaire : GROUPAMA + LAMARQUE

Renseignements cadastraux : Section et n° de parcelle : AB, n°177

Type du bâti : ancienne habitation

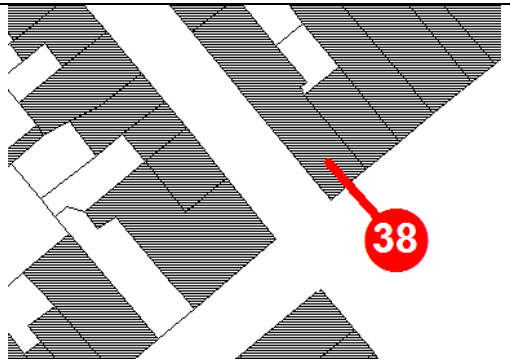

Analyse architecturale du bâti identifié

Toiture	NATURE : 2 pans	MATERIAU : tuiles canal	ETAT : bon	EGOUT DE TOIT : présent, génoise
Murs / façades	NATURE : pierres apparentes		ETAT : bon	
Volume / Gabarit	R+1	Asymétrique		
Ouvertures	ENCADREMENT : pierre de taille	LINTEAU : Pierre	MENUISERIES : Bois, 2 vantaux, 2 portes d'entrée et de garage Bois	

Commentaires :

Niveau d'équipements	Electricité		Agriculture	
	AEP (mm)	125	Périmètre de canalisation de transport de gaz (TEREGA)	
	Défense incendie			
	Assainissement		Intérêt architectural de l'ensemble bâti	
	Voirie		Requalification / mise en valeur au titre du L.151-19	
Contraintes environnementales	Risque inondation		Changement de destination au titre du L.151-11 2°	
	Natura 2000 / ZNIEFF2			

GEAUNE	Fiche n°110_39	Lieu-dit : LA VILLE 39	Nom du propriétaire : CASTEX

Renseignements cadastraux : Section et n° de parcelle : AB, n°130

Type du bâti : ancienne habitation

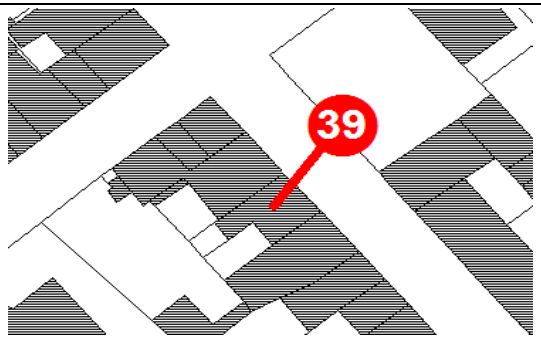

Analyse architecturale du bâti identifié

Toiture	NATURE : 2 pans	MATERIAU : tuiles canal	ETAT : bon	EGOUT DE TOIT : présent, génoise
Murs / façades	NATURE : pierre et briques apparentes		ETAT : bon	
Volume / Gabarit	R+1	Symétrique		
Ouvertures	ENCADREMENT : pierre de taille	LINTEAU : Pierre	MENUISERIES : 2 vantaux Bois, 2 vantaux métal, porte d'entrée Bois	

Commentaires :

Niveau d'équipements	Electricité		Agriculture	
	AEP (mm)	125	Périmètre de canalisation de transport de gaz (TEREGA)	
	Défense incendie			
	Assainissement		Intérêt architectural de l'ensemble bâti	
	Voirie		Requalification / mise en valeur au titre du L.151-19	
Contraintes environnementales	Risque inondation		Changement de destination au titre du L.151-11 2°	
	Natura 2000 / ZNIEFF2			

GEAUNE	Fiche n°110_40	Lieu-dit : LA VILLE 40	Nom du propriétaire : LAFENETRE

Renseignements cadastraux : Section et n° de parcelle : AB, n°142

Type du bâti : ancienne habitation

Analyse architecturale du bâti identifié

Toiture	NATURE : 4 pans	MATERIAU : tuiles canal	ETAT : bon	EGOUT DE TOIT : présent
Murs / façades	NATURE : enduit		ETAT : bon	
Volume / Gabarit	R+1	Asymétrique		
Ouvertures	ENCADREMENT : pierre de taille	LINTEAU : Pierre	MENUISERIES : Bois, 2 vantaux, 2 portes d'entrée Bois	

Commentaires :

Niveau d'équipements	Electricité		Agriculture	
	AEP (mm)	125	Périmètre de canalisation de transport de gaz (TEREGA)	
	Défense incendie			
	Assainissement		Intérêt architectural de l'ensemble bâti	
	Voirie		Requalification / mise en valeur au titre du L.151-19	
Contraintes environnementales	Risque inondation		Changement de destination au titre du L.151-11 2°	
	Natura 2000 / ZNIEFF2			

GEAUNE	Fiche n°110_41	Lieu-dit : LA VILLE 41	Nom du propriétaire : DESTENABES

Renseignements cadastraux : Section et n° de parcelle : AB, n°645

Type du bâti : ancienne habitation

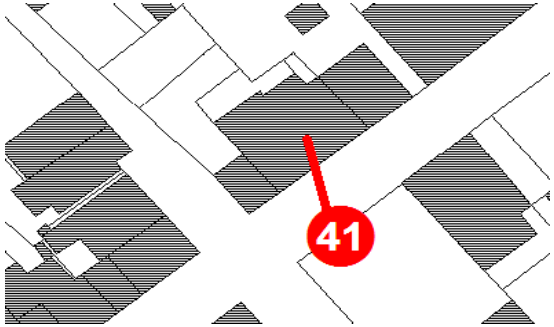

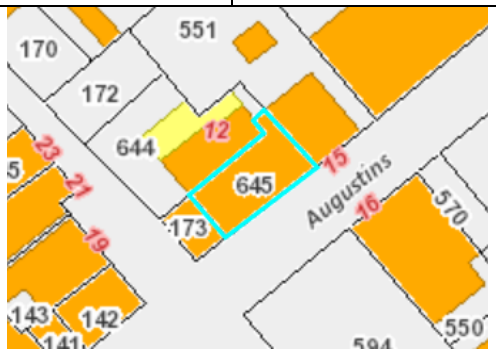

Analyse architecturale du bâti identifié

Toiture	NATURE : 4 pans	MATERIAU : tuiles canal	ETAT : bon	EGOUT DE TOIT : présent, génoise
Murs / façades	NATURE : pierre apparentes		ETAT : bon	
Volume / Gabarit	R+1	Asymétrique		
Ouvertures	ENCADREMENT : pierre de taille	LINTEAU : Pierre	MENUISERIES : Bois, 2 vantaux, 2 portes d'entrée et porte garage Bois	

Commentaires :

Niveau d'équipements	Electricité		Agriculture	
	AEP (mm)	125	Périmètre de canalisation de transport de gaz (TEREGA)	
	Défense incendie			
	Assainissement		Intérêt architectural de l'ensemble bâti	
	Voirie		Requalification / mise en valeur au titre du L.151-19	
Contraintes environnementales	Risque inondation		Changement de destination au titre du L.151-11 2°	
	Natura 2000 / ZNIEFF2			

GEAUNE	Fiche n°110_42	Lieu-dit : LA VILLE 42	Nom du propriétaire : FOURY

Renseignements cadastraux : Section et n° de parcelle : AB, n°144

Type du bâti : ancienne habitation

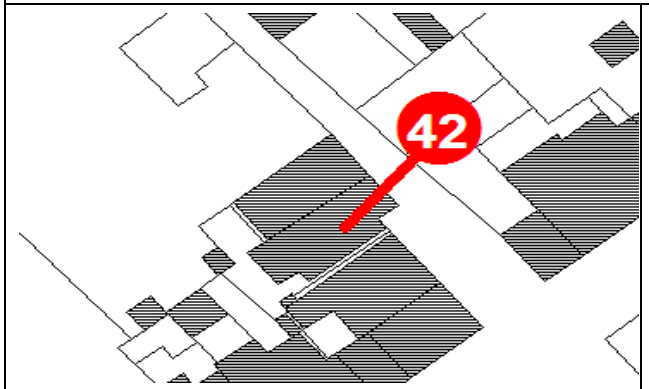

Analyse architecturale du bâti identifié

Toiture	NATURE : 4 pans	MATERIAU : tuiles canal	ETAT : bon	EGOUT DE TOIT : présent
Murs / façades	NATURE : enduit + colombages		ETAT : bon	
Volume / Gabarit	R+1	Asymétrique		
Ouvertures	ENCADREMENT : Pierre de taille	LINTEAU : Bois	MENUISERIES : Bois, 2 vantaux, porte d'entrée Bois	

Commentaires :

Niveau d'équipements	Electricité		Agriculture	
	AEP (mm)	125	Périmètre de canalisation de transport de gaz (TEREGA)	
	Défense incendie			
	Assainissement		Intérêt architectural de l'ensemble bâti	
	Voirie		Requalification / mise en valeur au titre du L.151-19	
Contraintes environnementales	Risque inondation		Changement de destination au titre du L.151-11 2°	
	Natura 2000 / ZNIEFF2			

GEAUNE	Fiche n°110_43	Lieu-dit : LA VILLE 43	Nom du propriétaire : SAUGUET

Renseignements cadastraux : Section et n° de parcelle : AB, n°140

Type du bâti : ancienne habitation

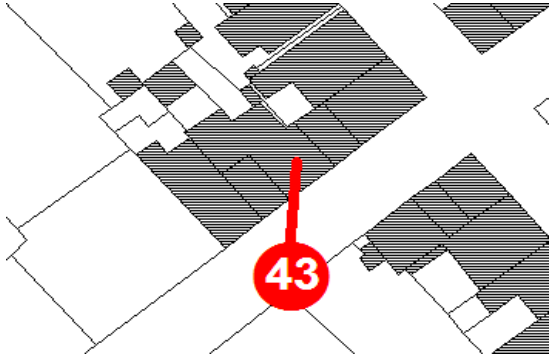

Analyse architecturale du bâti identifié

Toiture	NATURE : 4 pans	MATERIAU : tuiles canal	ETAT : bon	EGOUT DE TOIT : présent, génoise
Murs / façades	NATURE : enduit		ETAT : bon	
Volume / Gabarit	R+1	Asymétrique		
Ouvertures	ENCADREMENT : briques	LINTEAU : Pierre	MENUISERIES : Bois, 2 vantaux, porte d'entrée Bois	

Commentaires :

Niveau d'équipements	Electricité		Agriculture	
	AEP (mm)	125	Périmètre de canalisation de transport de gaz (TEREGA)	
	Défense incendie			
	Assainissement		Intérêt architectural de l'ensemble bâti	
	Voirie		Requalification / mise en valeur au titre du L.151-19	
Contraintes environnementales	Risque inondation		Changement de destination au titre du L.151-11 2°	
	Natura 2000 / ZNIEFF2			

GEAUNE	Fiche n°110_44	Lieu-dit : LA VILLE 44	Nom du propriétaire : PARTIDA

Renseignements cadastraux : Section et n° de parcelle : AB, n°191

Type du bâti : ancienne habitation

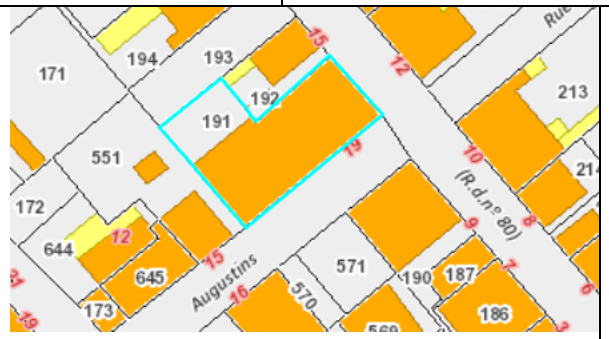

Analyse architecturale du bâti identifié

Toiture	NATURE : 2 pans	MATERIAU : tuiles canal	ETAT : moyen	EGOUT DE TOIT : présent
Murs / façades	NATURE : enduit		ETAT : moyen	
Volume / Gabarit	R+1	Asymétrique		
Ouvertures	ENCADREMENT : Pierre de taille	LINTEAU : Pierre	MENUISERIES : Bois, 2 vantaux, porte d'entrée Bois	

Commentaires :

Niveau d'équipements	Electricité		Agriculture	
	AEP (mm)	125	Périmètre de canalisation de transport de gaz (TEREGA)	
	Défense incendie			
	Assainissement		Intérêt architectural de l'ensemble bâti	
	Voirie		Requalification / mise en valeur au titre du L.151-19	
Contraintes environnementales	Risque inondation		Changement de destination au titre du L.151-11 2°	
	Natura 2000 / ZNIEFF2			

GEAUNE	Fiche n°110_45	Lieu-dit : LA VILLE 45	Nom du propriétaire : DESTENABES

Renseignements cadastraux : Section et n° de parcelle : AB, n°569	**Type du bâti :** ancienne tour

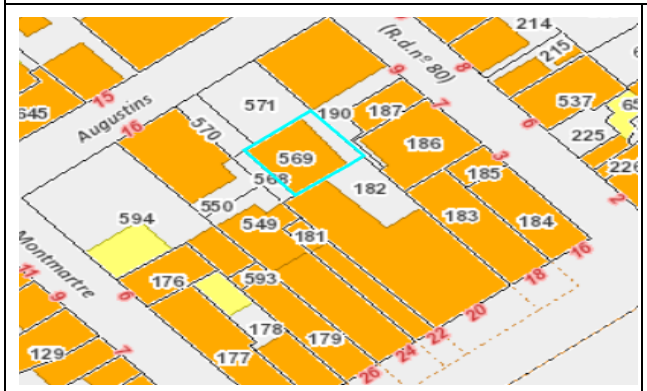

Analyse architecturale du bâti identifié

Toiture	NATURE : 4 pans	MATERIAU : tuiles canal	ETAT : bon	EGOUT DE TOIT : présent, génoise
Murs / façades	NATURE : pierre et briques apparentes		ETAT : bon	
Volume / Gabarit	R+1	Asymétrique		
Ouvertures	ENCADREMENT : Pierre de taille	LINTEAU : Pierre	MENUISERIES : porte d'entrée en Bois	

Commentaires :

Niveau d'équipements	Electricité		Agriculture	
	AEP (mm)	75	Périmètre de canalisation de transport de gaz (TEREGA)	
	Défense incendie			
	Assainissement		Intérêt architectural de l'ensemble bâti	
	Voirie		Requalification / mise en valeur au titre du L.151-19	
Contraintes environnementales	Risque inondation		Changement de destination au titre du L.151-11 2°	
	Natura 2000 / ZNIEFF2			

GEAUNE	Fiche n°110_46	Lieu-dit : LA VILLE 46	Nom du propriétaire : LAUGA

Renseignements cadastraux : Section et n° de parcelle : AB, n°212

Type du bâti : ancienne habitation

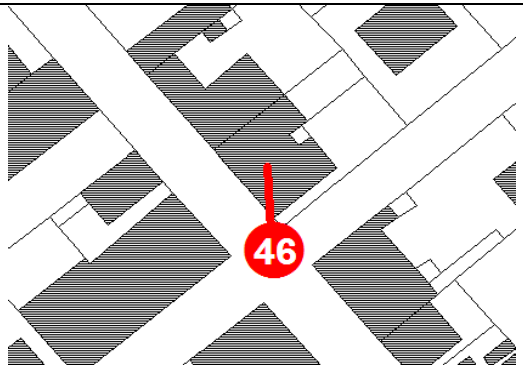

Analyse architecturale du bâti identifié

Toiture	NATURE : 4 pans	MATERIAU : tuiles méridionales	ETAT : moyen	EGOUT DE TOIT : présent, génoise
Murs / façades	NATURE : enduit		ETAT : dégradé	
Volume / Gabarit	R+1	Asymétrique		
Ouvertures	ENCADREMENT : briques et pierre	LINTEAU : Pierre	MENUISERIES : Bois, 2 vantaux, porte d'entrée Bois	

Commentaires :

Niveau d'équipements	Electricité		Agriculture	
	AEP (mm)	125	Périmètre de canalisation de transport de gaz (TEREGA)	
	Défense incendie			
	Assainissement		Intérêt architectural de l'ensemble bâti	
	Voirie		Requalification / mise en valeur au titre du L.151-19	
Contraintes environnementales	Risque inondation		Changement de destination au titre du L.151-11 2°	
	Natura 2000 / ZNIEFF2			

GEAUNE	Fiche n°110_47	Lieu-dit : LA VILLE 47	Nom du propriétaire : BARRIOLA

Renseignements cadastraux : Section et n° de parcelle : AB, n°211

Type du bâti : ancienne habitation

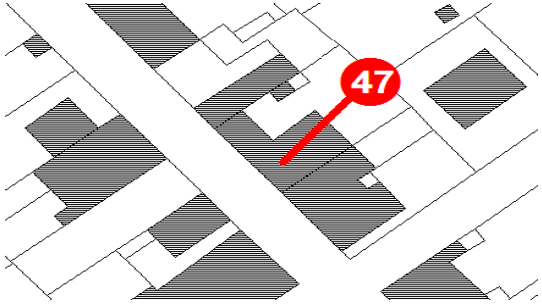

Analyse architecturale du bâti identifié

Toiture	NATURE : 2 pans	MATERIAU : tuiles méridionales	ETAT : bon	EGOUT DE TOIT : présent, double génoise
Murs / façades	NATURE : enduit		ETAT : moyen	
Volume / Gabarit	R+C	Asymétrique		
Ouvertures	ENCADREMENT : Pierre de taille	LINTEAU : Pierre	MENUISERIES : Bois, 2 vantaux, 2 portes d'entrée Bois	

Commentaires :

Niveau d'équipements	Electricité		Agriculture	
	AEP (mm)	125	Périmètre de canalisation de transport de gaz (TEREGA)	
	Défense incendie			
	Assainissement		Intérêt architectural de l'ensemble bâti	
	Voirie		Requalification / mise en valeur au titre du L.151-19	
Contraintes environnementales	Risque inondation		Changement de destination au titre du L.151-11 2°	
	Natura 2000 / ZNIEFF2			

GEAUNE	Fiche n°110_48	Lieu-dit : LA VILLE 48	Nom du propriétaire : MONCADE

Renseignements cadastraux : Section et n° de parcelle : AB, n°192

Type du bâti : ancienne habitation

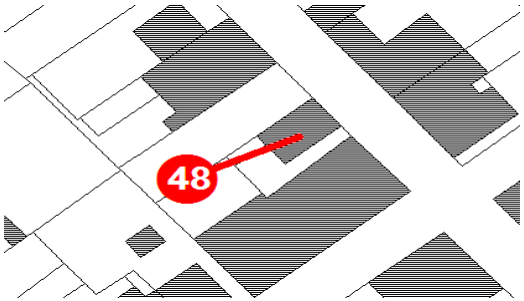

Analyse architecturale du bâti identifié

Toiture	NATURE : 2 pans	MATERIAU : tuiles canal	ETAT : bon	EGOUT DE TOIT : présent, génoise
Murs / façades	NATURE : enduit		ETAT : dégradé	
Volume / Gabarit	R+c	Asymétrique		
Ouvertures	ENCADREMENT : Pierre de taille	LINTEAU : Pierre	MENUISERIES : Bois, 2 vantaux, porte d'entrée Bois	

Commentaires :

Niveau d'équipements	Electricité		Agriculture	
	AEP (mm)	125	Périmètre de canalisation de transport de gaz (TEREGA)	
	Défense incendie			
	Assainissement		Intérêt architectural de l'ensemble bâti	
	Voirie		Requalification / mise en valeur au titre du L.151-19	
Contraintes environnementales	Risque inondation		Changement de destination au titre du L.151-11 2°	
	Natura 2000 / ZNIEFF2			

GEAUNE	Fiche n°110_49	Lieu-dit : LA VILLE 49	Nom du propriétaire : ROBERT

Renseignements cadastraux : Section et n° de parcelle : AB, n°199, 200	**Type du bâti :** ancienne habitation

Analyse architecturale du bâti identifié

Toiture	NATURE : 4 pans	MATERIAU : tuiles méridionales	ETAT : bon	EGOUT DE TOIT : présent, génoise
Murs / façades	NATURE : enduit		ETAT : bon	
Volume / Gabarit	R+1	Asymétrique		
Ouvertures	ENCADREMENT : Pierre de taille	LINTEAU : Pierre	MENUISERIES : Bois, 2 vantaux, porte d'entrée et porte cochère Bois	

Commentaires : lucarne à 2 pans

Niveau d'équipements	Electricité		Agriculture	
	AEP (mm)	125	Périmètre de canalisation de transport de gaz (TEREGA)	
	Défense incendie			
	Assainissement		Intérêt architectural de l'ensemble bâti	
	Voirie		Requalification / mise en valeur au titre du L.151-19	
Contraintes environnementales	Risque inondation		Changement de destination au titre du L.151-11 2°	
	Natura 2000 / ZNIEFF2			

GEAUNE	Fiche n°110_50	Lieu-dit : LA VILLE 50	Nom du propriétaire : LAMARQUE

Renseignements cadastraux : Section et n° de parcelle : AE, n°28

Type du bâti : habitation

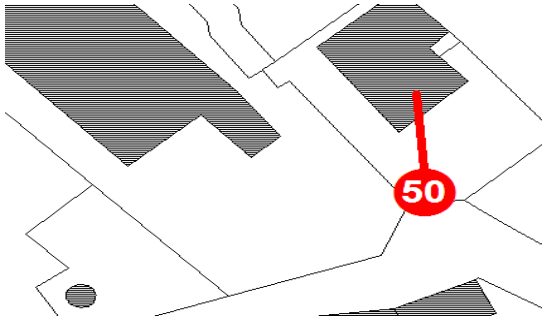

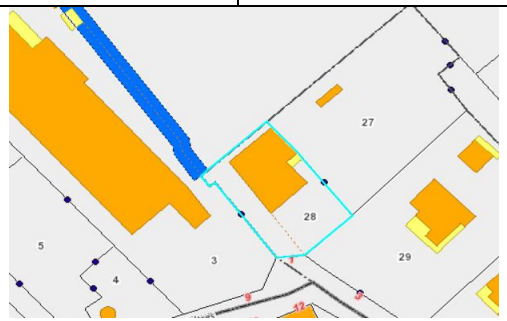

Analyse architecturale du bâti identifié

Toiture	NATURE : 4 pans	MATERIAU : tuiles méridionales	ETAT : bon	EGOUT DE TOIT : présent
Murs / façades	NATURE : pierres apparentes		ETAT : bon	
Volume / Gabarit	R+1+c	Asymétrique		
Ouvertures	ENCADREMENT : Pierre de taille	LINTEAU : Pierre	MENUISERIES : Bois, 2 vantaux, porte d'entrée Bois	

Commentaires : ancien moulin

Niveau d'équipements	Electricité		Agriculture	
	AEP (mm)	125	Périmètre de canalisation de transport de gaz (TEREGA)	
	Défense incendie			
	Assainissement		Intérêt architectural de l'ensemble bâti	
	Voirie		Requalification / mise en valeur au titre du L.151-19	
Contraintes environnementales	Risque inondation		Changement de destination au titre du L.151-11 2°	
	Natura 2000 / ZNIEFF2			

GEAUNE	Fiche n°110_51	Lieu-dit : LA VILLE 51	Nom du propriétaire : CABINET LEJEUNE
Renseignements cadastraux : Section et n° de parcelle : AE, n°31		**Type du bâti :** ancien abattoir	

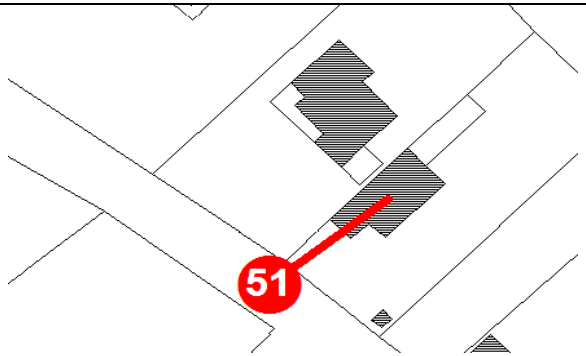

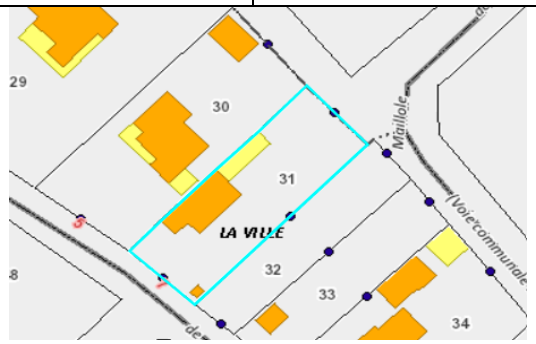

Analyse architecturale du bâti identifié				
Toiture	NATURE : 2 pans	MATERIAU : tuiles canal	ETAT : bon	EGOUT DE TOIT : présent
Murs / façades	NATURE : enduit		ETAT : bon	
Volume / Gabarit	R	Symétrique		
Ouvertures	ENCADREMENT : briques et pierre	LINTEAU : Pierre et briques	MENUISERIES : porte d'entrée Bois	
Commentaires :				

Niveau d'équipements	Electricité		Agriculture	
	AEP (mm)	125	Périmètre de canalisation de transport de gaz (TEREGA)	
	Défense incendie			
	Assainissement		Intérêt architectural de l'ensemble bâti	
	Voirie		Requalification / mise en valeur au titre du L.151-19	
Contraintes environnementales	Risque inondation		Changement de destination au titre du L.151-11 2°	
	Natura 2000 / ZNIEFF2			

GEAUNE	Fiche n°110_52	Lieu-dit : LA VILLE 52	Nom du propriétaire : ALLUE-ONCINS

Renseignements cadastraux : Section et n° de parcelle : AB, n°337	**Type du bâti :** ancienne habitation

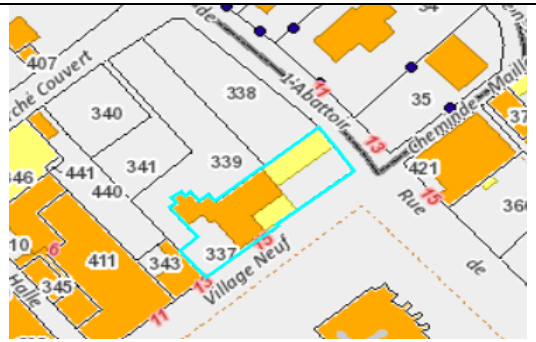

Analyse architecturale du bâti identifié

Toiture	NATURE : 2 pans	MATERIAU : tuiles canal	ETAT : bon	EGOUT DE TOIT : présent
Murs / façades	NATURE : enduit		ETAT : dégradé	
Volume / Gabarit	R+1+c	Asymétrique		
Ouvertures	ENCADREMENT : Pierre de taille	LINTEAU : Pierre	MENUISERIES : Bois, 2 vantaux, porte d'entrée Bois	

Commentaires :

Niveau d'équipements	Electricité		Agriculture	
	AEP (mm)	125	Périmètre de canalisation de transport de gaz (TEREGA)	
	Défense incendie			
	Assainissement		Intérêt architectural de l'ensemble bâti	
	Voirie		Requalification / mise en valeur au titre du L.151-19	
Contraintes environnementales	Risque inondation		Changement de destination au titre du L.151-11 2°	
	Natura 2000 / ZNIEFF2			

GEAUNE	Fiche n°110_53	Lieu-dit : LA VILLE 53	Nom du propriétaire : XL Habitat

Renseignements cadastraux : Section et n° de parcelle : AB, n°411

Type du bâti : ancienne habitation

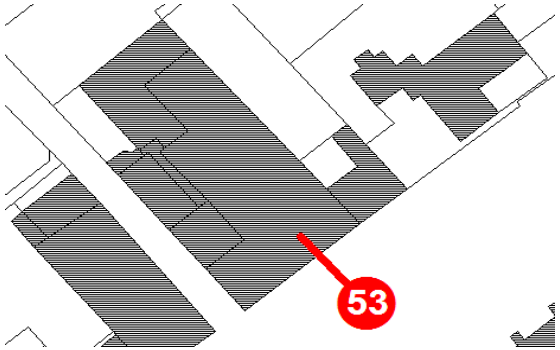

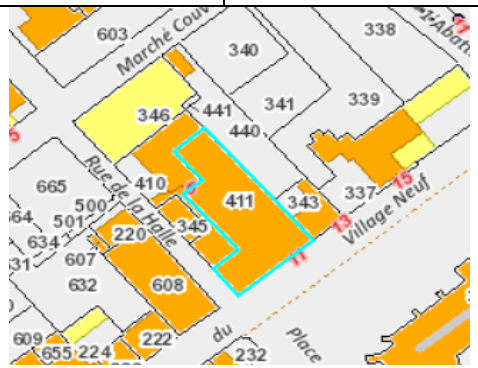

Analyse architecturale du bâti identifié

Toiture	NATURE : 4 pans	MATERIAU : tuiles canal	ETAT : bon	EGOUT DE TOIT : présent, génoise
Murs / façades	NATURE : enduit		ETAT : bon	
Volume / Gabarit	R+1	Asymétrique		
Ouvertures	ENCADREMENT : briques	LINTEAU : Pierre	MENUISERIES : Bois, 2 vantaux, porte d'entrée Bois	

Commentaires :

Niveau d'équipements	Electricité		Agriculture	
	AEP (mm)	125	Périmètre de canalisation de transport de gaz (TEREGA)	
	Défense incendie			
	Assainissement		Intérêt architectural de l'ensemble bâti	
	Voirie		Requalification / mise en valeur au titre du L.151-19	
Contraintes environnementales	Risque inondation		Changement de destination au titre du L.151-11 2°	
	Natura 2000 / ZNIEFF2			

GEAUNE	Fiche n°110_54	Lieu-dit : LA VILLE 54	Nom du propriétaire : CAZALETS

Renseignements cadastraux : Section et n° de parcelle : AB, n°410

Type du bâti : ancienne habitation

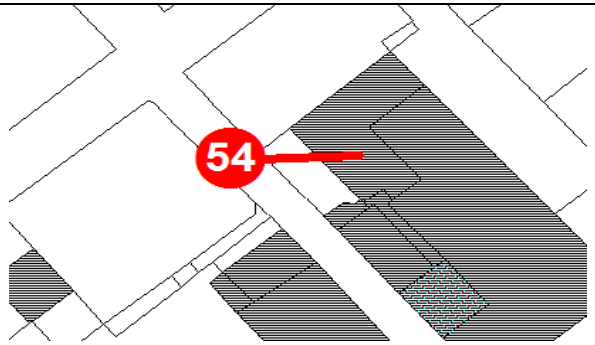

Analyse architecturale du bâti identifié

Toiture	NATURE : 4 pans	MATERIAU : tuiles méridionales	ETAT : bon	EGOUT DE TOIT : présent
Murs / façades	NATURE : enduit		ETAT : bon	
Volume / Gabarit	R+1	Symétrique		
Ouvertures	ENCADREMENT : Pierre de taille	LINTEAU : Pierre	MENUISERIES : Bois, 2 vantaux, porte d'entrée Bois	

Commentaires :

Niveau d'équipements	Electricité		Agriculture	
	AEP (mm)	125	Périmètre de canalisation de transport de gaz (TEREGA)	
	Défense incendie			
	Assainissement		Intérêt architectural de l'ensemble bâti	
	Voirie		Requalification / mise en valeur au titre du L.151-19	
Contraintes environnementales	Risque inondation		Changement de destination au titre du L.151-11 2°	
	Natura 2000 / ZNIEFF2			

GEAUNE	Fiche n°110_55	Lieu-dit : LA VILLE 57	Nom du propriétaire : DECAVELE

Renseignements cadastraux : Section et n° de parcelle : AB, n°213

Type du bâti : ancienne habitation

Analyse architecturale du bâti identifié

Toiture	NATURE : 4 pans	MATERIAU : tuiles méridionales	ETAT : bon	EGOUT DE TOIT : présent, génoise
Murs / façades	NATURE : enduit		ETAT : dégradé	
Volume / Gabarit	R+1+c	Asymétrique		
Ouvertures	ENCADREMENT : Pierre de taille	LINTEAU : Pierre	MENUISERIES : Bois, 2 vantaux, porte d'entrée Bois	

Commentaires :

Niveau d'équipements	Electricité		Agriculture	
	AEP (mm)	125	Périmètre de canalisation de transport de gaz (TEREGA)	
	Défense incendie			
	Assainissement		Intérêt architectural de l'ensemble bâti	
	Voirie		Requalification / mise en valeur au titre du L.151-19	
Contraintes environnementales	Risque inondation		Changement de destination au titre du L.151-11 2°	
	Natura 2000 / ZNIEFF2			

GEAUNE	Fiche n°110_56	Lieu-dit : LA VILLE 59	Nom du propriétaire : BRETHOUS

Renseignements cadastraux : Section et n° de parcelle : AB, n°222

Type du bâti : ancienne habitation

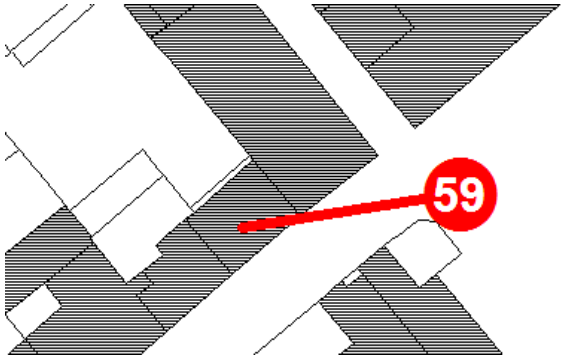

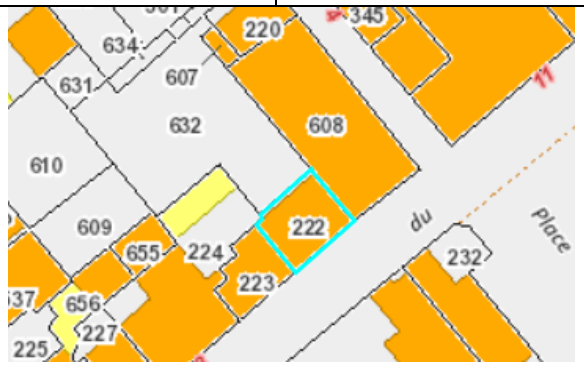

Analyse architecturale du bâti identifié

Toiture	NATURE : 2 pans	MATERIAU : tuiles méridionales	ETAT : bon	EGOUT DE TOIT : présent, génoise
Murs / façades	NATURE : enduit		ETAT : bon	
Volume / Gabarit	R+1	Symétrique		
Ouvertures	ENCADREMENT : pierre de taille	LINTEAU : Pierre	MENUISERIES : Bois, 2 vantaux, porte d'entrée Bois	

Commentaires : marquise en entrée

Niveau d'équipements	Electricité		Agriculture	
	AEP (mm)	125	Périmètre de canalisation de transport de gaz (TEREGA)	
	Défense incendie			
	Assainissement		Intérêt architectural de l'ensemble bâti	
	Voirie		Requalification / mise en valeur au titre du L.151-19	
Contraintes environnementales	Risque inondation		Changement de destination au titre du L.151-11 2°	
	Natura 2000 / ZNIEFF2			

GEAUNE	Fiche n°110_57	Lieu-dit : LA GARE 1	Nom du propriétaire : VIGNERONS LANDAIS TURSAN-CHALOSSE

Renseignements cadastraux : Section et n° de parcelle : AC, n°14	**Type du bâti :** ancienne habitation

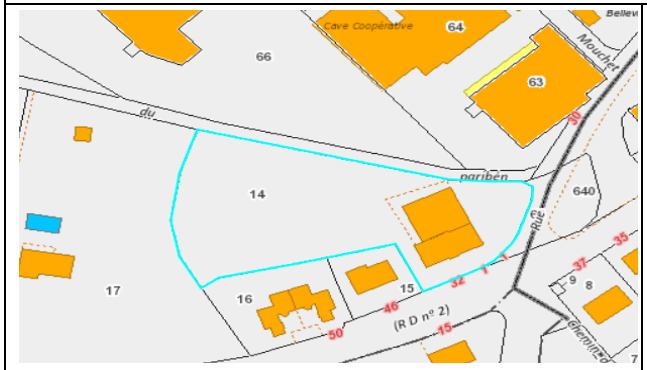

Analyse architecturale du bâti identifié

Toiture	NATURE : 4 pans	MATERIAU : tuiles méridionales	ETAT : bon	EGOUT DE TOIT : présent, génoise
Murs / façades	NATURE : enduit		ETAT : bon	
Volume / Gabarit	R+1	Symétrique		
Ouvertures	ENCADREMENT : pierre de taille	LINTEAU : Pierre	MENUISERIES : porte d'entrée Bois	

Commentaires :

Niveau d'équipements	Electricité		Agriculture	
	AEP (mm)	65	Périmètre de canalisation de transport de gaz (TEREGA)	
	Défense incendie			
	Assainissement		Intérêt architectural de l'ensemble bâti	
	Voirie		Requalification / mise en valeur au titre du L.151-19	
Contraintes environnementales	Risque inondation		Changement de destination au titre du L.151-11 2°	
	Natura 2000 / ZNIEFF2			

GEAUNE	Fiche n°110_58	Lieu-dit : LE MOULIN DES PERES	Nom du propriétaire : DUCOUSSO

Renseignements cadastraux : Section et n° de parcelle : AC, n°53

Type du bâti : habitation

Analyse architecturale du bâti identifié

Toiture	NATURE : 4 pans	MATERIAU : tuiles canal	ETAT : bon	EGOUT DE TOIT : présent, génoise
Murs / façades	NATURE : pierres apparentes		ETAT : bon	
Volume / Gabarit	R+1+c	Asymétrique		
Ouvertures	ENCADREMENT : pierre de taille	LINTEAU : Pierre	MENUISERIES : Bois, 2 vantaux, porte d'entrée Bois	

Commentaires : ancien moulin

Niveau d'équipements	Electricité		Agriculture	
	AEP (mm)	50	Périmètre de canalisation de transport de gaz (TEREGA)	
	Défense incendie			
	Assainissement		Intérêt architectural de l'ensemble bâti	
	Voirie		Requalification / mise en valeur au titre du L.151-19	
Contraintes environnementales	Risque inondation		Changement de destination au titre du L.151-11 2°	
	Natura 2000 / ZNIEFF2			

GEAUNE	Fiche n°110_59	Lieu-dit : MOUCHET 1	Nom du propriétaire : LAFITTE

Renseignements cadastraux : Section et n° de parcelle : A, n°008

Type du bâti : ancienne habitation

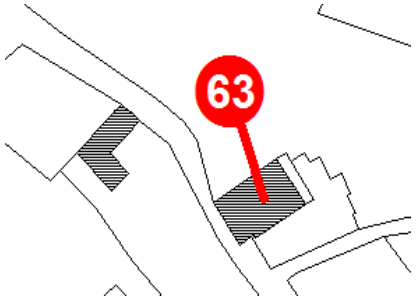

Analyse architecturale du bâti identifié

Toiture	NATURE : 4 pans	MATERIAU : tuiles méridionales	ETAT : bon	EGOUT DE TOIT : présent
Murs / façades	NATURE : pierres apparentes		ETAT : bon	
Volume / Gabarit	R+1	Symétrique		
Ouvertures	ENCADREMENT : pierre de taille	LINTEAU : Pierre	MENUISERIES : Bois, 2 vantaux, porte d'entrée Bois	

Commentaires :

Niveau d'équipements	Electricité		Agriculture	
	AEP (mm)	50	Périmètre de canalisation de transport de gaz (TEREGA)	
	Défense incendie			
	Assainissement		Intérêt architectural de l'ensemble bâti	
	Voirie		Requalification / mise en valeur au titre du L.151-19	
Contraintes environnementales	Risque inondation		Changement de destination au titre du L.151-11 2°	
	Natura 2000 / ZNIEFF2			

GEAUNE	Fiche n°110_60	Lieu-dit : MOUCHET 2	Nom du propriétaire : LAFITTE

Renseignements cadastraux : Section et n° de parcelle : A, n°009

Type du bâti : ancienne habitation

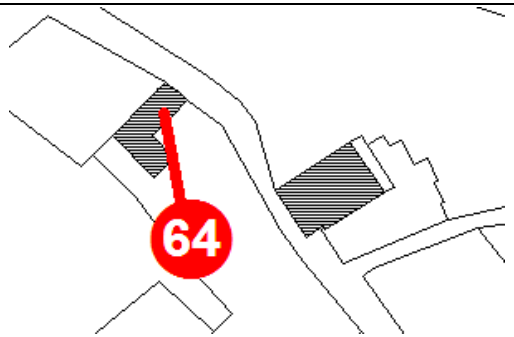

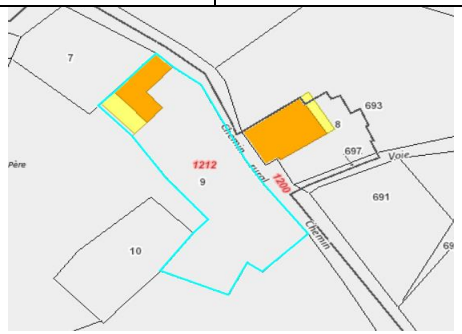

Analyse architecturale du bâti identifié

Toiture	NATURE : 4 pans	MATERIAU : tuiles méridionales	ETAT : bon	EGOUT DE TOIT : présent
Murs / façades	NATURE : pierres apparentes		ETAT : bon	
Volume / Gabarit	R+1	Asymétrique		
Ouvertures	ENCADREMENT : pierre de taille	LINTEAU : Pierre	MENUISERIES : Bois, pote d'entrée Bois	

Commentaires :

Niveau d'équipements	Electricité		Agriculture	
	AEP (mm)	50	Périmètre de canalisation de transport de gaz (TEREGA)	
	Défense incendie			
	Assainissement		Intérêt architectural de l'ensemble bâti	
	Voirie		Requalification / mise en valeur au titre du L.151-19	
Contraintes environnementales	Risque inondation		Changement de destination au titre du L.151-11 2°	
	Natura 2000 / ZNIEFF2			

GEAUNE	Fiche n°110_61	Lieu-dit : LARMANE 1	Nom du propriétaire : BARROS

Renseignements cadastraux : Section et n° de parcelle : D, n°673

Type du bâti : habitation et ancienne dépendance

Analyse architecturale du bâti identifié

Toiture	NATURE : 4 pans	MATERIAU : tuiles canal	ETAT : mauvais	EGOUT DE TOIT : absent, génoise
Murs / façades	NATURE : enduit		ETAT : mauvais	
Volume / Gabarit	R+1	Symétrique		
Ouvertures	ENCADREMENT : Pierre de taille	LINTEAU : Pierre	MENUISERIES : Bois, 2 vantaux, porte d'entrée Bois	

Commentaires :

Niveau d'équipements	Electricité		Agriculture	
	AEP (mm)	50	Périmètre de canalisation de transport de gaz (TEREGA)	
	Défense incendie			
	Assainissement		Intérêt architectural de l'ensemble bâti	
	Voirie		Requalification / mise en valeur au titre du L.151-19	
Contraintes environnementales	Risque inondation		Changement de destination au titre du L.151-11 2°	
	Natura 2000 / ZNIEFF2			

GEAUNE	Fiche n°110_62	Lieu-dit : LARMANE 2	Nom du propriétaire : COURALET

Renseignements cadastraux : Section et n° de parcelle : D, n°790

Type du bâti : ancienne habitation

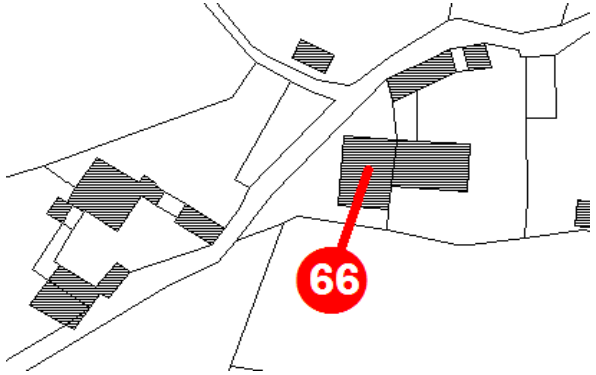

Analyse architecturale du bâti identifié

Toiture	NATURE : 4 pans	MATERIAU : tuiles de Marseille	ETAT : bon	EGOUT DE TOIT : présent
Murs / façades	NATURE : enduit		ETAT : bon	
Volume / Gabarit	R+1	Symétrique		
Ouvertures	ENCADREMENT : pierre de taille	LINTEAU : Pierre	MENUISERIES : Bois, 2 vantaux, porte d'entrée Bois	

Commentaires :

Niveau d'équipements	Electricité		Agriculture	
	AEP (mm)	50	Périmètre de canalisation de transport de gaz (TEREGA)	
	Défense incendie			
	Assainissement		Intérêt architectural de l'ensemble bâti	
	Voirie		Requalification / mise en valeur au titre du L.151-19	
Contraintes environnementales	Risque inondation		Changement de destination au titre du L.151-11 2°	
	Natura 2000 / ZNIEFF2			

GEAUNE	Fiche n°110_63	Lieu-dit : MENICOUN	Nom du propriétaire : DUSSAU

Renseignements cadastraux : Section et n° de parcelle : D, n°872

Type du bâti : ancienne habitation

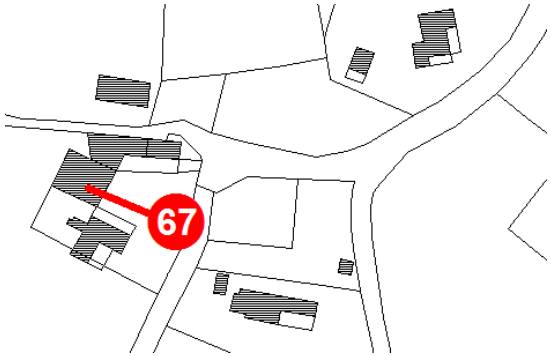

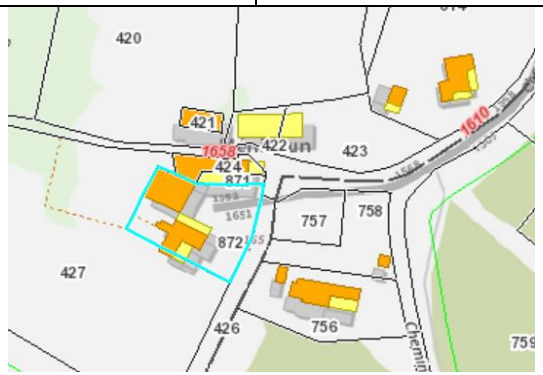

Analyse architecturale du bâti identifié

Toiture	NATURE : 4 pans	MATERIAU : tuiles canal	ETAT : moyen	EGOUT DE TOIT : présent, génoise
Murs / façades	NATURE : enduit		ETAT : bon	
Volume / Gabarit	R+1+c	Symétrique		
Ouvertures	ENCADREMENT : Pierre de taille	LINTEAU : Pierre	MENUISERIES : Bois, 2 vantaux, porte d'entrée Bois	

Commentaires : mur avec arrondi

Niveau d'équipements	Electricité		Agriculture	
	AEP (mm)	50	Périmètre de canalisation de transport de gaz (TEREGA)	
	Défense incendie			
	Assainissement		Intérêt architectural de l'ensemble bâti	
	Voirie		Requalification / mise en valeur au titre du L.151-19	
Contraintes environnementales	Risque inondation		Changement de destination au titre du L.151-11 2°	
	Natura 2000 / ZNIEFF2			

GEAUNE	Fiche n°110_64	Lieu-dit : BERNADET	Nom du propriétaire : COULOUMERE

Renseignements cadastraux : Section et n° de parcelle : D, n°756

Type du bâti : ancienne dépendance

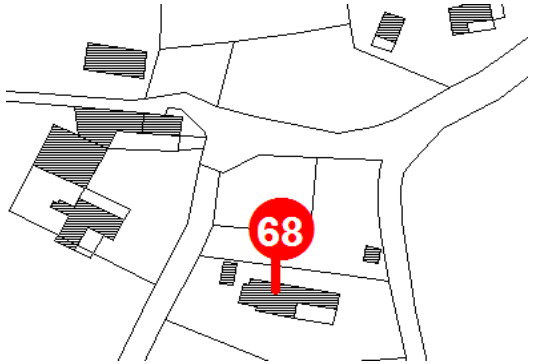

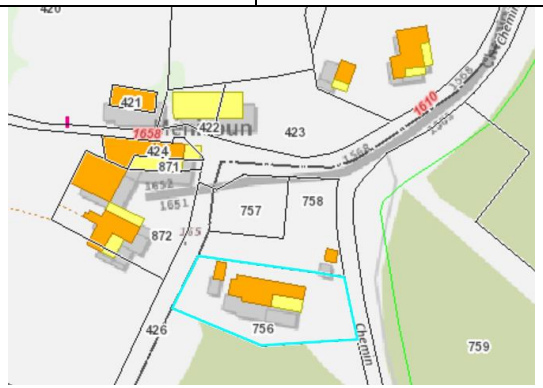

Analyse architecturale du bâti identifié

Toiture	NATURE : 2 pans	MATERIAU : tuiles canal	ETAT : bon	EGOUT DE TOIT : présent
Murs / façades	NATURE : pierres apparentes		ETAT : bon	
Volume / Gabarit	R+1	Symétrique		
Ouvertures	ENCADREMENT : pierre de taille	LINTEAU : Pierre	MENUISERIES : Bois, 1 vantail, porte d'entrée Bois	

Commentaires :

Niveau d'équipements	Electricité		Agriculture	
	AEP (mm)	50	Périmètre de canalisation de transport de gaz (TEREGA)	
	Défense incendie			
	Assainissement		Intérêt architectural de l'ensemble bâti	
	Voirie		Requalification / mise en valeur au titre du L.151-19	
Contraintes environnementales	Risque inondation		Changement de destination au titre du L.151-11 2°	
	Natura 2000 / ZNIEFF2			

GEAUNE	Fiche n°110_65	Lieu-dit : MOUNIQUES 1	Nom du propriétaire : TAUZIN

Renseignements cadastraux : Section et n° de parcelle : C, n°302	**Type du bâti :** ancienne habitation

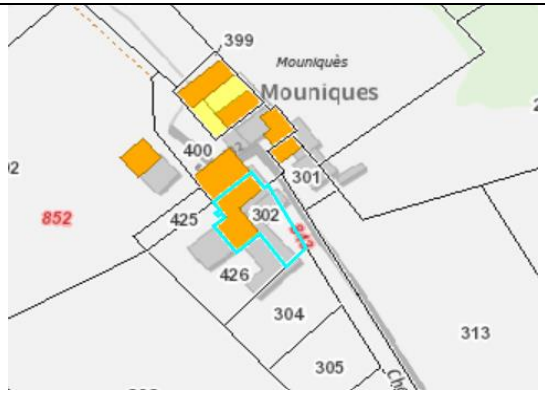

Analyse architecturale du bâti identifié

Toiture	NATURE : 4 pans	MATERIAU : tuiles de Marseille	ETAT : moyen	EGOUT DE TOIT : présent
Murs / façades	NATURE : enduit		ETAT : bon	
Volume / Gabarit	R+1	Symétrique		
Ouvertures	ENCADREMENT : pierre de taille	LINTEAU : Pierre	MENUISERIES : Bois, 2 vantaux, porte d'entrée Bois	

Commentaires :

Niveau d'équipements	Electricité		Agriculture	
	AEP (mm)	40	Périmètre de canalisation de transport de gaz (TEREGA)	
	Défense incendie			
	Assainissement		Intérêt architectural de l'ensemble bâti	
	Voirie		Requalification / mise en valeur au titre du L.151-19	
Contraintes environnementales	Risque inondation		Changement de destination au titre du L.151-11 2°	
	Natura 2000 / ZNIEFF2			

GEAUNE	Fiche n°110_66	Lieu-dit : MOUNIQUES 2	Nom du propriétaire : DESCORPS

Renseignements cadastraux : Section et n° de parcelle : C, n°399	**Type du bâti :** ancienne dépendance

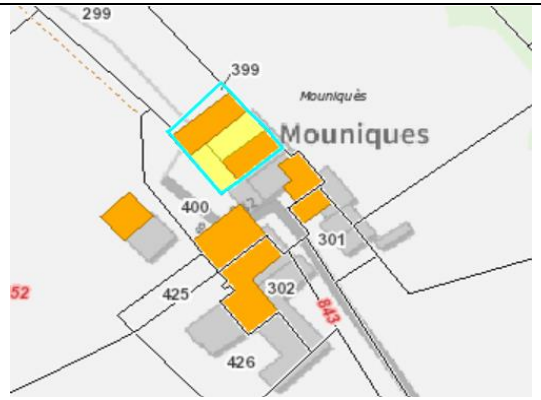

Analyse architecturale du bâti identifié

Toiture	NATURE : 2 pans	MATERIAU : tuiles canal	ETAT : moyen	EGOUT DE TOIT : présent
Murs / façades	NATURE : pierres apparentes		ETAT : moyen	
Volume / Gabarit	R+1	Asymétrique		
Ouvertures	ENCADREMENT : briques	LINTEAU : briques	MENUISERIES : Bois, 2 vantaux, 2 portes de garage Bois	

Commentaires :

Niveau d'équipements	Electricité		Agriculture	
	AEP (mm)	40	Périmètre de canalisation de transport de gaz (TEREGA)	
	Défense incendie			
	Assainissement		Intérêt architectural de l'ensemble bâti	
	Voirie		Requalification / mise en valeur au titre du L.151-19	
Contraintes environnementales	Risque inondation		Changement de destination au titre du L.151-11 2°	
	Natura 2000 / ZNIEFF2			

GEAUNE	Fiche n°110_67	Lieu-dit : PAOUILHE 1	Nom du propriétaire : BROSSARD-

Renseignements cadastraux : Section et n° de parcelle : C, n°178

Type du bâti : ancienne habitation

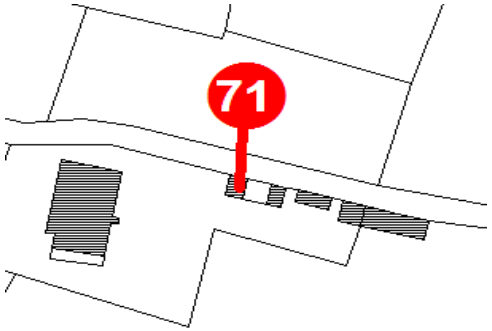

Analyse architecturale du bâti identifié

Toiture	NATURE : 2 pans	MATERIAU : tuiles de Marseille	ETAT : moyen	EGOUT DE TOIT : présent
Murs / façades	NATURE : pierres apparentes		ETAT : moyen	
Volume / Gabarit	R+1	Asymétrique		
Ouvertures	ENCADREMENT : briques	LINTEAU : béton	MENUISERIES : Bois, 2 vantaux	

Commentaires :

Niveau d'équipements	Electricité		Agriculture	
	AEP (mm)	50	Périmètre de canalisation de transport de gaz (TEREGA)	
	Défense incendie			
	Assainissement		Intérêt architectural de l'ensemble bâti	
	Voirie		Requalification / mise en valeur au titre du L.151-19	
Contraintes environnementales	Risque inondation		Changement de destination au titre du L.151-11 2°	
	Natura 2000 / ZNIEFF2			

GEAUNE	Fiche n°110_68	Lieu-dit : PAOUILHE 2	Nom du propriétaire : BROSSARD
Renseignements cadastraux : Section et n° de parcelle : D, n°676		**Type du bâti :** dépendance	

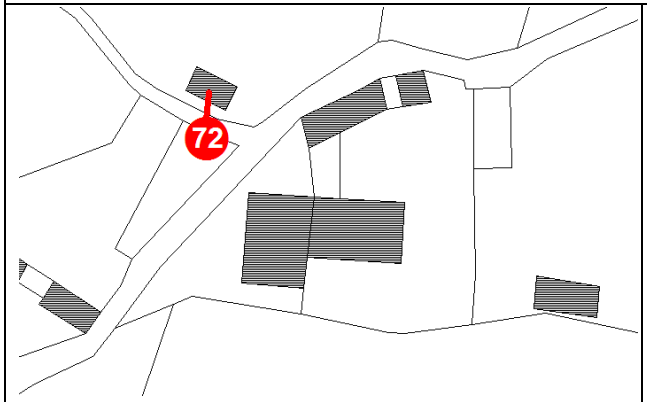

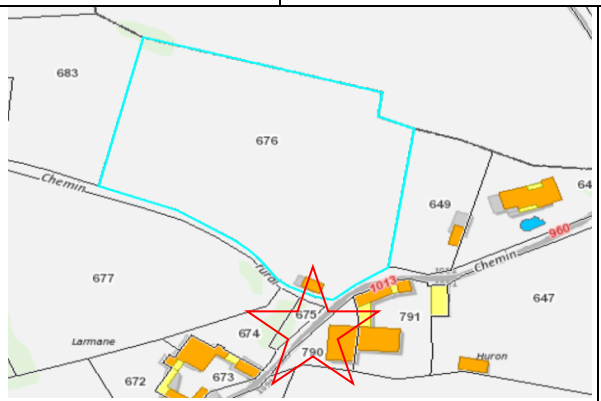

Analyse architecturale du bâti identifié

Toiture	NATURE : 1 pan	MATERIAU : tuiles de Marseille	ETAT : moyen	EGOUT DE TOIT : présent
Murs / façades	NATURE : enduit		ETAT : moyen	
Volume / Gabarit	R+1	Asymétrique		
Ouvertures	ENCADREMENT : briques	LINTEAU : Pierre	MENUISERIES : Bois, porte d'entrée Bois	

Commentaires :

Niveau d'équipements	Electricité		Agriculture	
	AEP (mm)	50	Périmètre de canalisation de transport de gaz (TEREGA)	
	Défense incendie			
	Assainissement		Intérêt architectural de l'ensemble bâti	
	Voirie		Requalification / mise en valeur au titre du L.151-19	
Contraintes environnementales	Risque inondation		Changement de destination au titre du L.151-11 2°	
	Natura 2000 / ZNIEFF2			

GEAUNE	Fiche n°110_69	Lieu-dit : PAOUILHE 3	Nom du propriétaire : Indivision CABANNES LALANNE
Renseignements cadastraux : Section et n° de parcelle : D, n°472		**Type du bâti :** ancienne habitation	

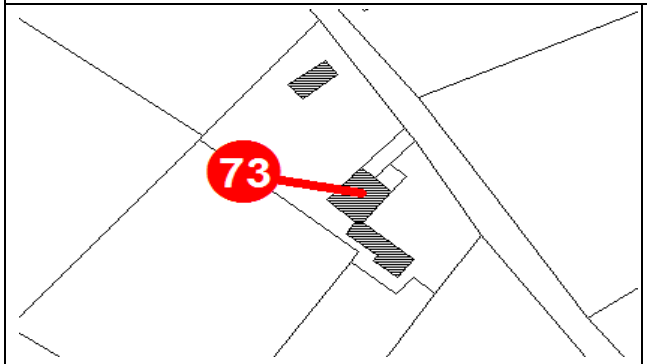

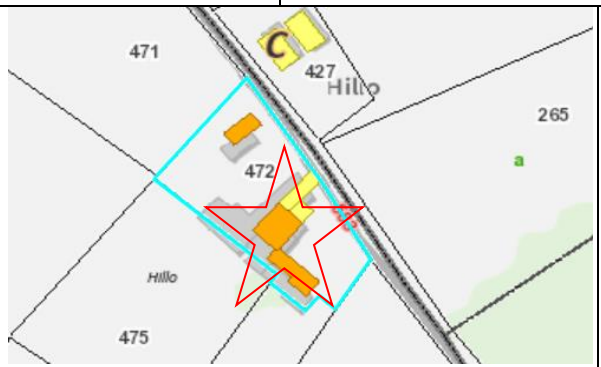

Analyse architecturale du bâti identifié

Toiture	NATURE : 4 pans	MATERIAU : tuiles méridionales	ETAT : bon	EGOUT DE TOIT : présent
Murs / façades	NATURE : enduit		ETAT : bon	
Volume / Gabarit	R+1	Symétrique		
Ouvertures	ENCADREMENT : pierre de taille	LINTEAU : Pierre	MENUISERIES : Bois, 2 vantaux, porte d'entrée Bois	

Commentaires :

Niveau d'équipements	Electricité		Agriculture	
	AEP (mm)	50	Périmètre de canalisation de transport de gaz (TEREGA)	
	Défense incendie			
	Assainissement		Intérêt architectural de l'ensemble bâti	
	Voirie		Requalification / mise en valeur au titre du L.151-19	
Contraintes environnementales	Risque inondation		Changement de destination au titre du L.151-11 2°	
	Natura 2000 / ZNIEFF2			

GEAUNE	Fiche n°110_70	Lieu-dit : CARITAN	Nom du propriétaire : LALANNE

Renseignements cadastraux : Section et n° de parcelle : D, n°498

Type du bâti : ancienne habitation

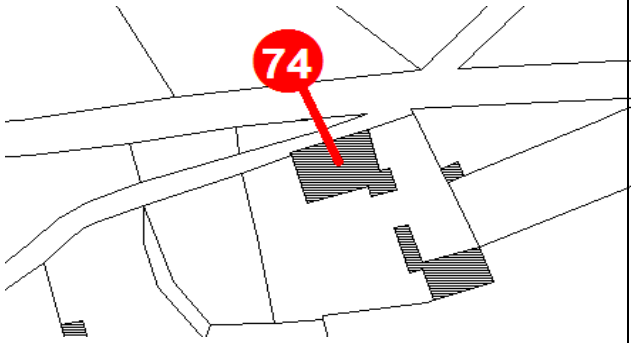

Analyse architecturale du bâti identifié

Toiture	NATURE : 2 pans	MATERIAU : tuiles méridionales	ETAT : bon	EGOUT DE TOIT : présent
Murs / façades	NATURE : enduit		ETAT : bon	
Volume / Gabarit	R+1	Asymétrique		
Ouvertures	ENCADREMENT : pierre de taille	LINTEAU : Pierre	MENUISERIES : Bois, 2 vantaux, porte d'entrée Bois	

Commentaires :

Niveau d'équipements	Electricité		Agriculture	
	AEP (mm)	125	Périmètre de canalisation de transport de gaz (TEREGA)	
	Défense incendie			
	Assainissement		Intérêt architectural de l'ensemble bâti	
	Voirie		Requalification / mise en valeur au titre du L.151-19	
Contraintes environnementales	Risque inondation		Changement de destination au titre du L.151-11 2°	
	Natura 2000 / ZNIEFF2			

GEAUNE	Fiche n°110_71	Lieu-dit : BARROS	Nom du propriétaire : CASTAGNOS

Renseignements cadastraux : Section et n° de parcelle : D, n°314

Type du bâti : ancienne habitation / dépendance

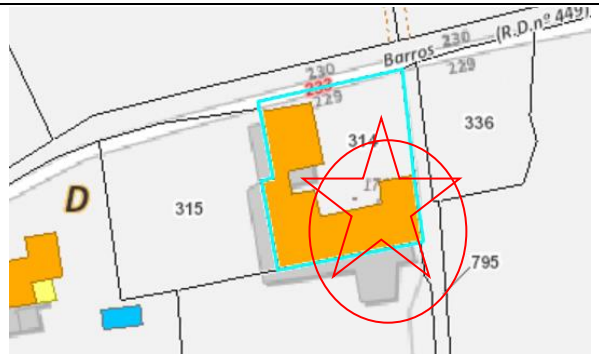

Analyse architecturale du bâti identifié

Toiture	NATURE : 4 pans	MATERIAU : tuiles de Marseille	ETAT : bon	EGOUT DE TOIT : présent
Murs / façades	NATURE : enduit		ETAT : bon	
Volume / Gabarit	R+1+c	Asymétrique		
Ouvertures	ENCADREMENT : pierre de taille	LINTEAU : Pierre	MENUISERIES : Bois, 2 vantaux, porte d'entrée Bois	

Commentaires :

Niveau d'équipements	Electricité		Agriculture	
	AEP (mm)	125	Périmètre de canalisation de transport de gaz (TEREGA)	
	Défense incendie			
	Assainissement		Intérêt architectural de l'ensemble bâti	
	Voirie		Requalification / mise en valeur au titre du L.151-19	
Contraintes environnementales	Risque inondation		Changement de destination au titre du L.151-11 2°	
	Natura 2000 / ZNIEFF2			

GEAUNE	Fiche n°110_72	Lieu-dit : CONTE DE HAUT	Nom du propriétaire : LOCHE

Renseignements cadastraux : Section et n° de parcelle : D, n°209

Type du bâti : ancienne habitation

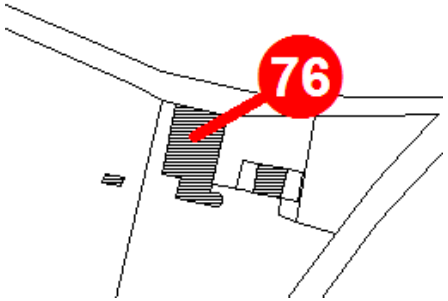

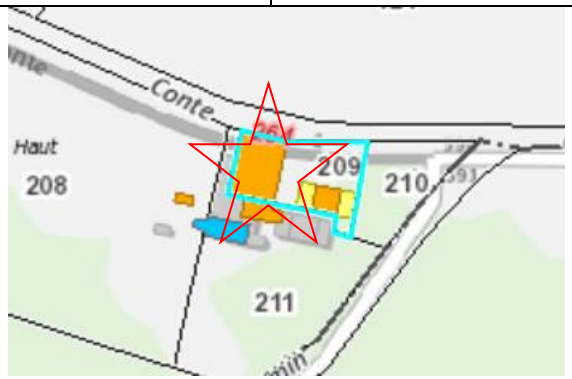

Analyse architecturale du bâti identifié

Toiture	NATURE : 4 pans	MATERIAU : tuiles de Marseille	ETAT : bon	EGOUT DE TOIT : présent, génoise
Murs / façades	NATURE : pierres apparentes		ETAT : bon	
Volume / Gabarit	R+1	Symétrique		
Ouvertures	ENCADREMENT : Pierre de taille	LINTEAU : Pierre	MENUISERIES : Bois, 2 vantaux, porte d'entrée Bois	

Commentaires : petite tour sur le côté

Niveau d'équipements	Electricité		Agriculture	
	AEP (mm)	50	Périmètre de canalisation de transport de gaz (TEREGA)	
	Défense incendie			
	Assainissement		Intérêt architectural de l'ensemble bâti	
	Voirie		Requalification / mise en valeur au titre du L.151-19	
Contraintes environnementales	Risque inondation		Changement de destination au titre du L.151-11 2°	
	Natura 2000 / ZNIEFF2			

GEAUNE	Fiche n°110_73	Lieu-dit : PEYRAN 1	Nom du propriétaire : BAQUE

Renseignements cadastraux : Section et n° de parcelle : D, n°293

Type du bâti : ancienne habitation

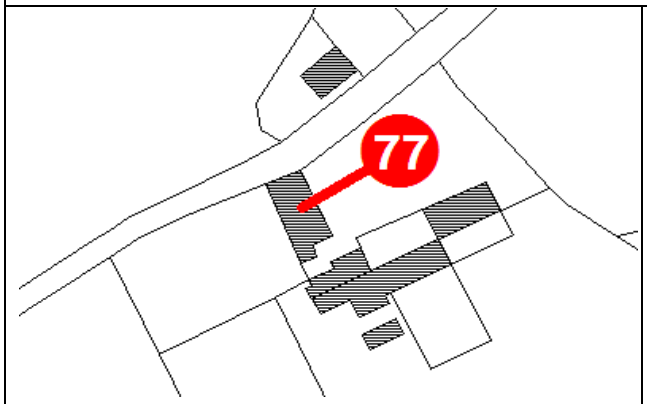

Analyse architecturale du bâti identifié

Toiture	NATURE : 4 pans	MATERIAU : tuiles canal	ETAT : bon	EGOUT DE TOIT : présent
Murs / façades	NATURE : enduit		ETAT : bon	
Volume / Gabarit	R+1	Asymétrique		
Ouvertures	ENCADREMENT : Pierre de taille	LINTEAU : Pierre	MENUISERIES : Bois, 2 vantaux, porte d'entrée Bois	

Commentaires : marquise en entrée et appentis sur le côté

Niveau d'équipements	Electricité		Agriculture	
	AEP (mm)	125	Périmètre de canalisation de transport de gaz (TEREGA)	
	Défense incendie			
	Assainissement		Intérêt architectural de l'ensemble bâti	
	Voirie		Requalification / mise en valeur au titre du L.151-19	
Contraintes environnementales	Risque inondation		Changement de destination au titre du L.151-11 2°	
	Natura 2000 / ZNIEFF2			

GEAUNE	Fiche n°110_74	Lieu-dit : PEYRAN 2	Nom du propriétaire : BAQUE

Renseignements cadastraux : Section et n° de parcelle : D, n°293

Type du bâti : ancienne dépendance

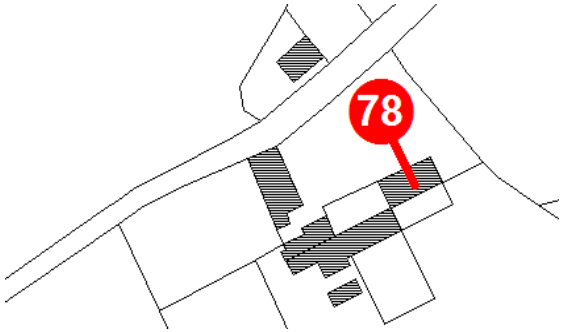

Analyse architecturale du bâti identifié

Toiture	NATURE : 2 pans	MATERIAU : tuiles de Marseille	ETAT : bon	EGOUT DE TOIT : présent
Murs / façades	NATURE : pierres apparentes		ETAT : bon	
Volume / Gabarit	R+1	Asymétrique		
Ouvertures	ENCADREMENT : parpaing	LINTEAU : parpaing	MENUISERIES : Bois, 2 vantaux, porte d'entrée Bois	

Commentaires : appentis sur l'arrière

Niveau d'équipements	Electricité		Agriculture	
	AEP (mm)	125	Périmètre de canalisation de transport de gaz (TEREGA)	
	Défense incendie			
	Assainissement		Intérêt architectural de l'ensemble bâti	
	Voirie		Requalification / mise en valeur au titre du L.151-19	
Contraintes environnementales	Risque inondation		Changement de destination au titre du L.151-11 2°	
	Natura 2000 / ZNIEFF2			

GEAUNE	Fiche n°110_75	Lieu-dit : PEYRAN 3	Nom du propriétaire : BAQUE

Renseignements cadastraux : Section et n° de parcelle : D, n°294

Type du bâti : ancienne dépendance

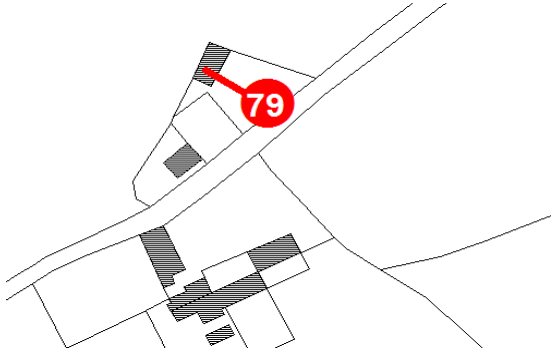

Analyse architecturale du bâti identifié

Toiture	NATURE : 4 pans	MATERIAU : tuiles de Marseille	ETAT : bon	EGOUT DE TOIT : présent
Murs / façades	NATURE : pierres apparentes		ETAT : bon	
Volume / Gabarit	R+1	Asymétrique		
Ouvertures	ENCADREMENT : parpaing	LINTEAU : parpaing	MENUISERIES : Bois, 2 vantaux	

Commentaires :

Niveau d'équipements	Electricité		Agriculture	
	AEP (mm)	125	Périmètre de canalisation de transport de gaz (TEREGA)	
	Défense incendie			
	Assainissement		Intérêt architectural de l'ensemble bâti	
	Voirie		Requalification / mise en valeur au titre du L.151-19	
Contraintes environnementales	Risque inondation		Changement de destination au titre du L.151-11 2°	
	Natura 2000 / ZNIEFF2			

GEAUNE	Fiche n°110_76	Lieu-dit : BOURDET	Nom du propriétaire : ALVAREZ RODRIGUES
Renseignements cadastraux : Section et n° de parcelle : D n 22		**Type du bâti :** ancienne dépendance	

Analyse architecturale du bâti identifié				
Toiture	NATURE : 2 pans	MATERIAU : tuiles méridionales	ETAT : bon	EGOUT DE TOIT : absent
Murs / façades	NATURE : pierres apparentes, briques, torchis		ETAT : moyen	
Volume / Gabarit	R+c	Asymétrique		
Ouvertures	ENCADREMENT : Bois	LINTEAU : Bois	MENUISERIES : Bois, 2 vantaux, porte de grange Bois	
Commentaires :				

Niveau d'équipements	Electricité		Agriculture		
	AEP (mm)		Périmètre de canalisation de transport de gaz (TEREGA)		
	Défense incendie				
	Assainissement		Intérêt architectural de l'ensemble bâti		
	Voirie		Requalification / mise en valeur au titre du L.151-19		
Contraintes environnementales	Risque inondation		Changement de destination au titre du L.151-11 2°		
	Natura 2000 / ZNIEFF2				

GEAUNE	Fiche n°110_77	Lieu-dit : LA VILLE 60	Nom du propriétaire : Indivision LATRY

Renseignements cadastraux : Section et n° de parcelle : AB, n°260

Type du bâti : habitation

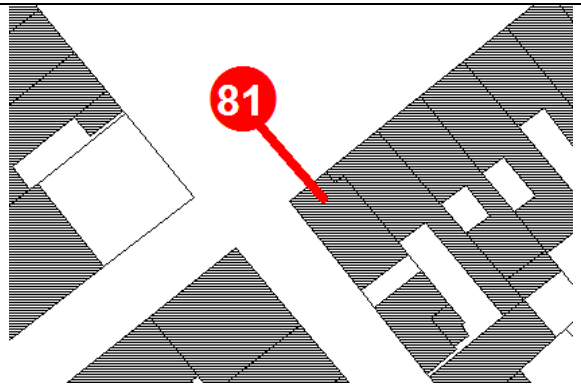

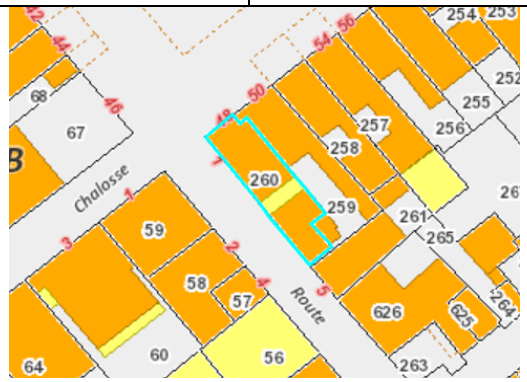

Analyse architecturale du bâti identifié

Toiture	NATURE : 3 pans	MATERIAU : tuiles canal	ETAT : bon	EGOUT DE TOIT : présent, génoise double
Murs / façades	NATURE : enduit		ETAT : bon	
Volume / Gabarit	R+2	Asymétrique		
Ouvertures	ENCADREMENT : pierre de taille	LINTEAU : pierre	MENUISERIES : Bois, 2 vantaux, porte d'entrée Bois	

Commentaires :

Niveau d'équipements	Electricité		Agriculture	
	AEP (mm)	125	Périmètre de canalisation de transport de gaz (TEREGA)	
	Défense incendie			
	Assainissement		Intérêt architectural de l'ensemble bâti	
	Voirie		Requalification / mise en valeur au titre du L.151-19	
Contraintes environnementales	Risque inondation		Changement de destination au titre du L.151-11 2°	
	Natura 2000 / ZNIEFF2			

GEAUNE	Fiche n°110_78	Lieu-dit : LA VILLE 61	Nom du propriétaire : BRUNEL Philippe

Renseignements cadastraux : Section et n° de parcelle : AB, n°48

Type du bâti : ancienne habitation et commerce

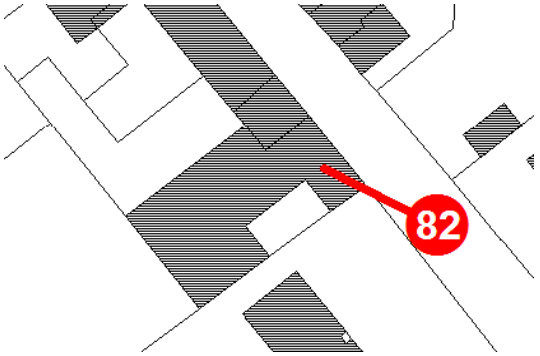

Analyse architecturale du bâti identifié

Toiture	NATURE : 4 pans	MATERIAU : tuiles canal	ETAT : bon	EGOUT DE TOIT : absent
Murs / façades	NATURE : pierres apparentes, briques, torchis		ETAT : moyen	
Volume / Gabarit	R+c	Asymétrique		
Ouvertures	ENCADREMENT : Bois	LINTEAU : Bois	MENUISERIES : Bois, 2 vantaux, porte de grange Bois	

Commentaires :

Niveau d'équipements	Electricité		Agriculture		
	AEP (mm)		Périmètre de canalisation de transport de gaz (TEREGA)		
	Défense incendie				
	Assainissement		Intérêt architectural de l'ensemble bâti		
	Voirie		Requalification / mise en valeur au titre du L.151-19		
Contraintes environnementales	Risque inondation		Changement de destination au titre du L.151-11 2°		
	Natura 2000 / ZNIEFF2				

GEAUNE	Fiche n°110_79	Lieu-dit : LA VILLE 62	Nom du propriétaire : MONET Jean-François

Renseignements cadastraux : Section et n° de parcelle : AB, n°241

Type du bâti : habitation et dépendance

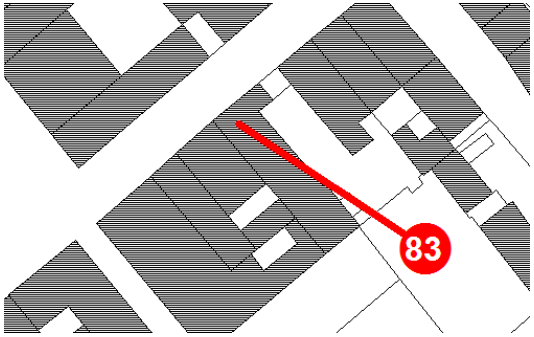

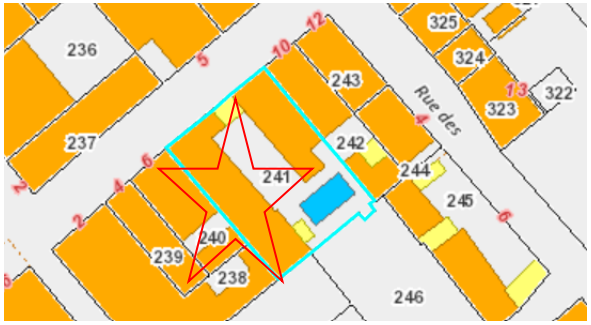

Analyse architecturale du bâti identifié

Toiture	NATURE : 4 pans	MATERIAU : tuiles méridionales	ETAT : bon	EGOUT DE TOIT : présent, double génoise
Murs / façades	NATURE : enduit		ETAT : moyen	
Volume / Gabarit	R+1+c	Asymétrique		
Ouvertures	ENCADREMENT : Bois	LINTEAU : pierre	MENUISERIES : Bois, 2 vantaux, porte cochère	

Commentaires :

Niveau d'équipements	Electricité		Agriculture	
	AEP (mm)		Périmètre de canalisation de transport de gaz (TEREGA)	
	Défense incendie			
	Assainissement		Intérêt architectural de l'ensemble bâti	
	Voirie		Requalification / mise en valeur au titre du L.151-19	
Contraintes environnementales	Risque inondation		Changement de destination au titre du L.151-11 2°	
	Natura 2000 / ZNIEFF2			

Classification des éléments répertoriés de Geaune

N°	Nom - Localisation	Conclusions et numéro reporté sur le plan de zonage		N°	Nom - Localisation	Conclusions et numéro reporté sur le plan de zonage	
		L.151-19 ☆	L.151-11 2° ○			L.151-19 ☆	L.151-11 2° ○
110_1	LA VILLE 1/ BERTORA			**110_21**	LA VILLE 21/ PESCHKA		
110_2	LA VILLE 2 / DUFAURET			**110_22**	LA VILLE 22/ CUILHEC		
110_3	LA VILLE 3 / VASSEUR			**110_23**	LA VILLE 23/ LA BASTIDE		
110_4	LA VILLE 4/ LECLERCQ			**110_24**	LA VILLE 24/ COPROPRIETE		
110_5	LA VILLE 5 / PEYNEOU			**110_25**	LA VILLE 25/ SEGAT		
110_6	LA VILLE 6 / MOREL			**110_26**	LA VILLE 26/ PASTINELLI		
110_7	LA VILLE 7 / BRUNO			**110_27**	LA VILLE 27/ LABORDE		
110_8	LA VILLE 8 / CARRERE			**110_28**	LA VILLE 28/ TRISTAM		
110_9	LA VILLE 9 / BALIE			**110_29**	LA VILLE 29/ TASTET		
110_10	LA VILLE 10 / COPRO			**110_30**	LA VILLE 30 / MAISON BARON		
110_11	LA VILLE 11/ DEMOUGE			**110_31**	LA VILLE 31 / DUPOUY		
110_	LA VILLE 12/ DEMOUGE			**110_32**	LA VILLE 32/ COURALET		

110_13	LA VILLE 13/ LALANNE			**110_33**	LA VILLE 33/ DUSSARAT		
110_14	LA VILLE 14/ BOULIN			**110_34**	LA VILLE 34/ DAYRE		
110_15	LA VILLE 15/ CARRERE			**110_35**	LA VILLE 35/ LAFARGUE		
110_16	LA VILLE 16 / DUPIELLET			**110_36**	LA VILLE 36/ SARRAUTE		
110_17	LA VILLE 17/ CASTERAN			**110_37**	LA VILLE 37/ MIGNON		
110_18	LA VILLE 18 / LOUSTAU			**110_38**	LA VILLE 38/ COPRO		
110_19	LA VILLE 19/ DUPUY			**110_39**	LA VILLE 39/ CASTEX		
110_20	LA VILLE 20 / CRCAM			**110_40**	LA VILLE 40/ LAFENETRE		
110_41	LA VILLE 41/ DESTENABES			**110_61**	LARMANE 1 / BARROS		
110_42	LA VILLE 42/ FOURY			**110_62**	LARMANE 2 / COURALET		
110_43	LA VILLE 43 / SAUGUET			**110_63**	MENICOUN / DUSSAU		
110_44	LA VILLE 44/ PARTIDA			**110_64**	BERNADET / COULOUMERE		
110_45	LA VILLE 45/ DESTENABES			**110_65**	MOUNIQUES 1 / TAUZIN		
110_46	LA VILLE 46 / LAUGA			**110_66**	MOUNIQUES 2 / DESCORPS		
110_47	LA VILLE 47/ BARRIOLA			**110_67**	PAOUILHE 1 / AUDRA		
110_48	LA VILLE 48 / MONCADE			**110_68**	PAOUILHE 2 / AUDRA		
110_49	LA VILLE 49/ DAYRE			**110_69**	PAOUHILE 3/ CABANNE		
110_50	LA VILLE 50/ LAMARQUE			**110_70**	CARITAN / LALANNE		
110_51	LA VILLE 51/ LES ABATTOIRS			**110_71**	BARROS / CASTAGNOS		

110_52	LA VILLE 52 / ALLUE-ONCINS			**110_72**	CONTE DE HAUT		
110_53	LA VILLE 53 / XL HABITAT			**110_73**	PEYRAN 1 / BAQUE		
110_54	LA VILLE 54/ CAZALETS			**110_74**	PEYRAN 2 / BAQUE		
110_55	LA VILLE 57/ DECAVELE			**110_75**	PEYRAN 3 / BAQUE		
110_56	LA VILLE 59 / BRETHOUS						
110_57	LA GARE 1/ VIGNERON LANDAIS TURSAN			**110_77**	LA VILLE 60 / Ind° LATRY		
110_58	LE MOULIN DES PERES / DUCOUSSO			**110_78**	LA VILLE 61 / BRUNEL		
110_59	MOUCHET 1 / LAFITTE			**110_79**	LA VILLE 62 / MONET		
110_60	MOUCHET 2 / LAFITTE						

Les autres éléments du patrimoine de Geaune

Au-delà des constructions vouées à l'usage d'habitation (maison et anciennes dépendances, la municipalité a souhaité répertorier d'autres éléments remarquables sur la commune. Les photos ci-après illustrent une partie des éléments identifiés.

Jardin médiéval au centre

Traduction au zonage : ETOILE 110_A

hement à Moulin des pères

onage : Surface étoile 110_B

Anciennes sépultures à Bourdos Sud

Traduction au zonage : ETOILE 110_C

Haie secteur Piraube

Traduction au zonage : **Surface étoile 110_I**

Alignement à la ville

Traduction au zonage : ETOILE 110_D

Pin à Bounlos

Traduction au zonage : ETOILE 110_E

Chêne à Barros

Traduction au zonage : ETOILE 110_F

Moulin de Passourbe

Traduction au zonage : ETOILE 110_G

Chêne au bourg

Traduction au zonage : ETOILE 110_H

Commune de HAGETMAU

Les éléments du centre-ville

119_59

119 2

119_56

119_58

119_1

119_57

Rue Victor Hugo, Rue Gambetta, Avenue Carnot

119_64

119 65

119_67

119 66

119 6



119_4



119 3

Rue Gambetta, Rue du Docteur Larquier, Rue d'Albret

119 195

119 11

119_8

119 194

119_5

119_69

119 68

Rue Gambetta,
Rue du Docteur Larquier,
Place du Caporal Ducos

119 11

119 12

119 1

119_9

119_10

119 7



119_111

119_11

Rue de Vénerie, Rue Gramont, Rue Saint-Girons

119_141

119_19

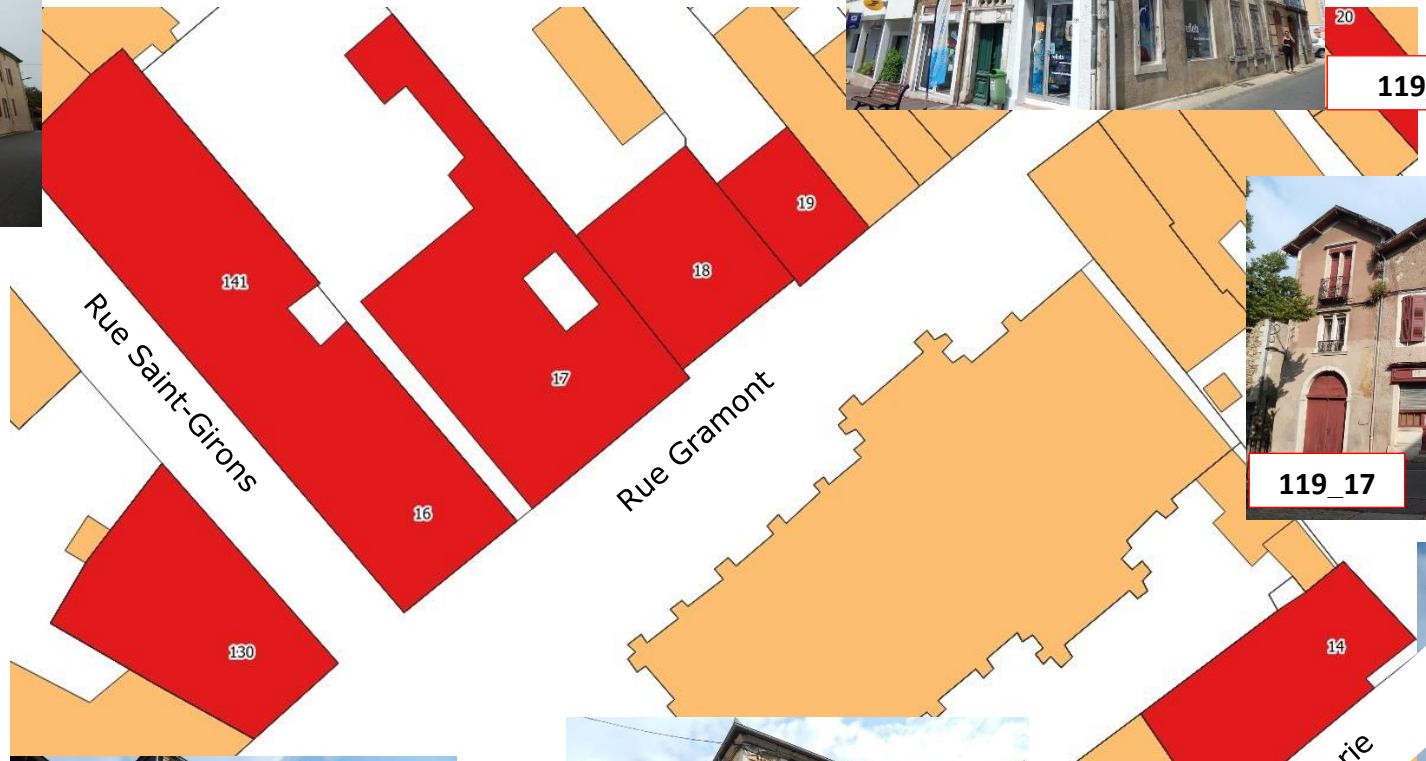

119_130

119_17

119_14

119_16

119_18

Rue Pascal Duprat, Place de la Liberté, Rue d'Albret, Rue du Docteur Larquier

119 126

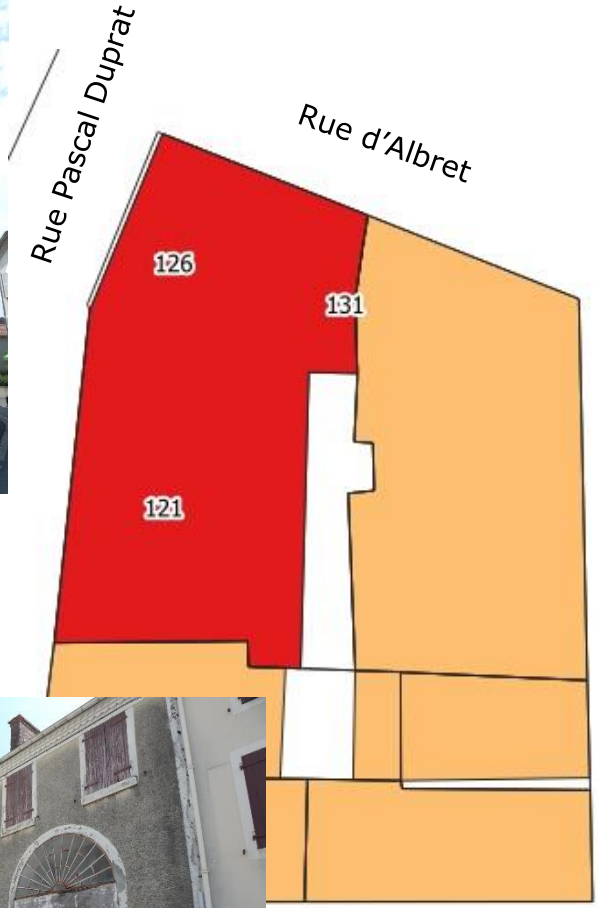

119 12

119_13

119 15

119 11

Rue Gramont

119 22

119_21

119_2

119 25

119 24

119_23

Rue Carnot, Avenue de la Gare

119 34

119 31

119 32

119_30

119_33

119 28

119 35

119 36

119 27

119 26

119_29

119_42

Route de Bellevue

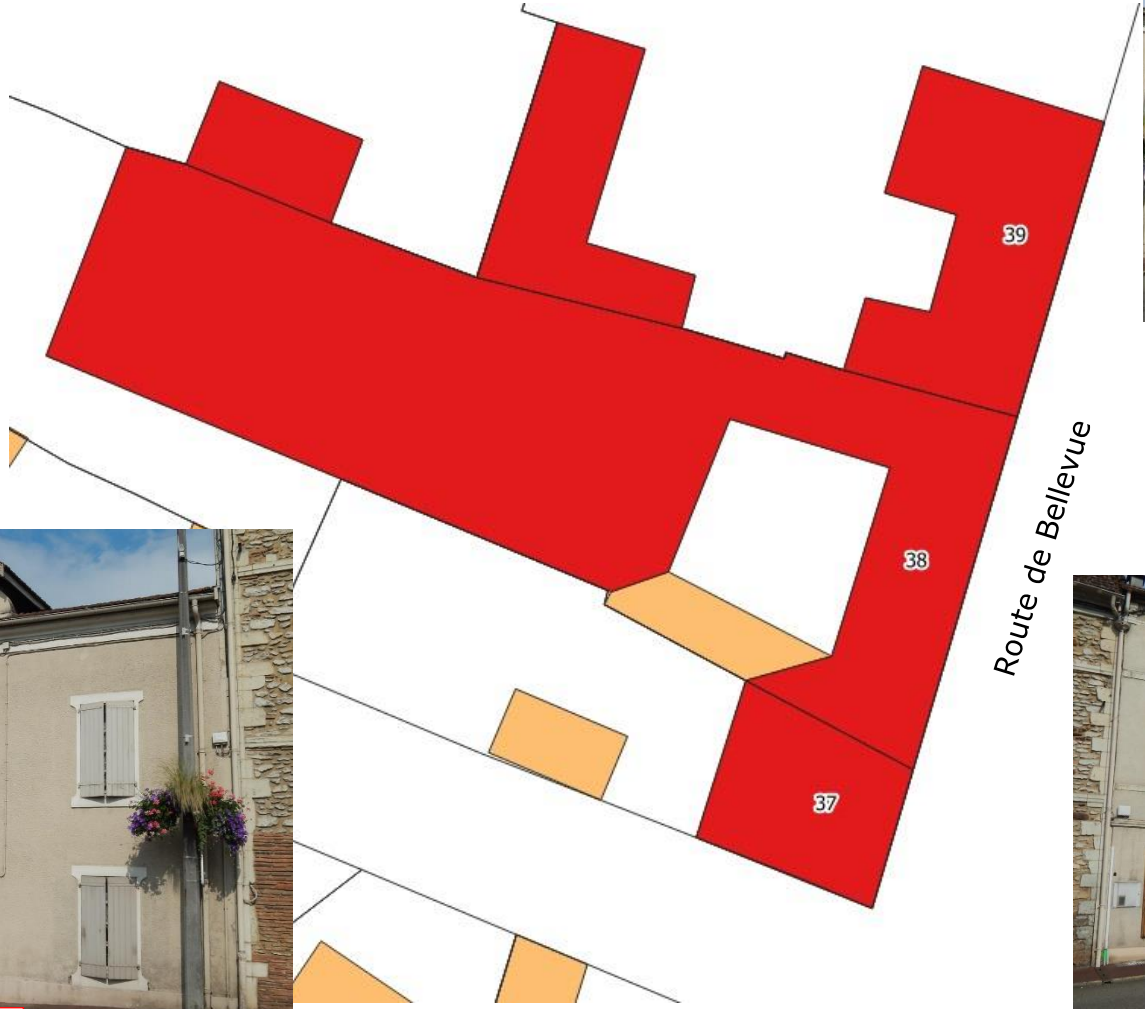

119 38

119 3

119 39

119_43

119_44

119_45

119_46

119 47

119_4

119_4

119_55

119 52

119 5

119_5

Avenue de la Gare, Avenue Lubet Barbon, Avenue du Tursan

119_53

Avenue Carnot

119 61

119_60

119 63

119 62

Rue Carnot, Rue Potagère

119 70

119_71

119 72

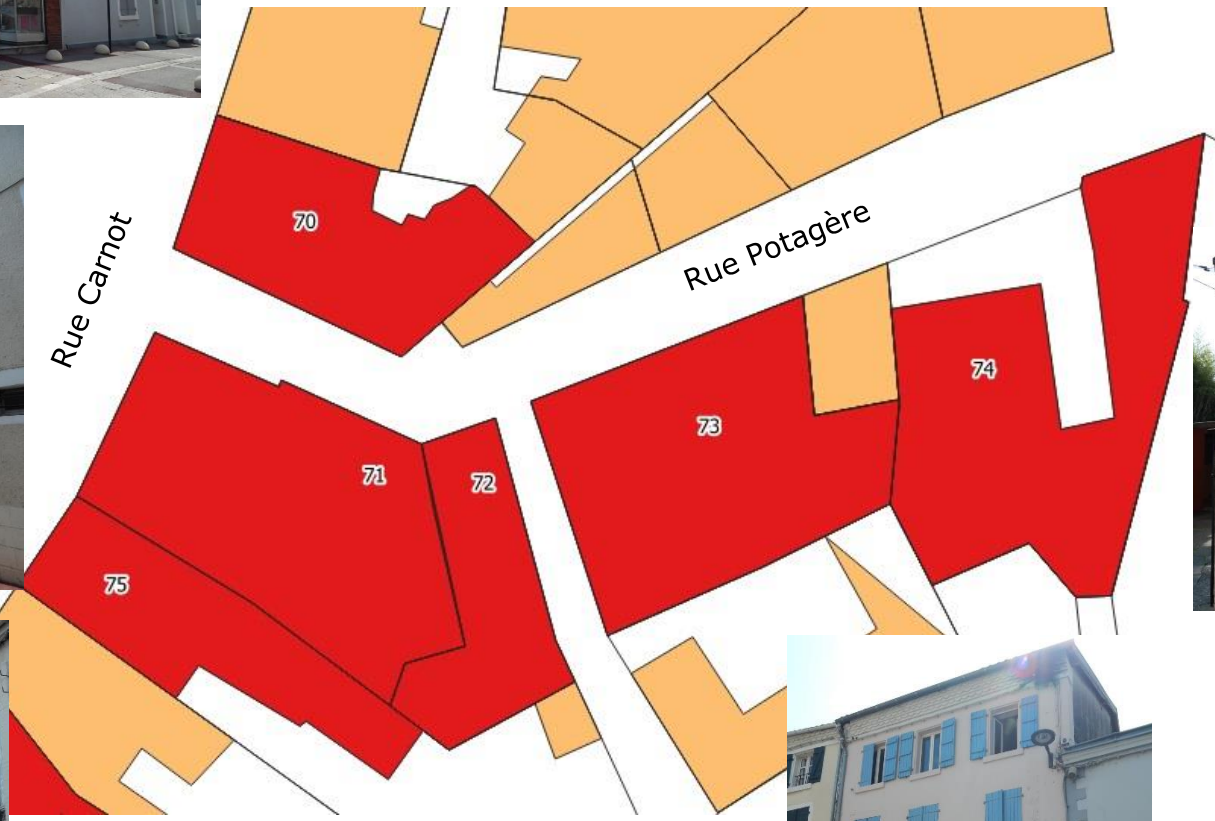



119_73

119 74

119 75

Rue Carnot

119_76

119_77

119_78

119_79

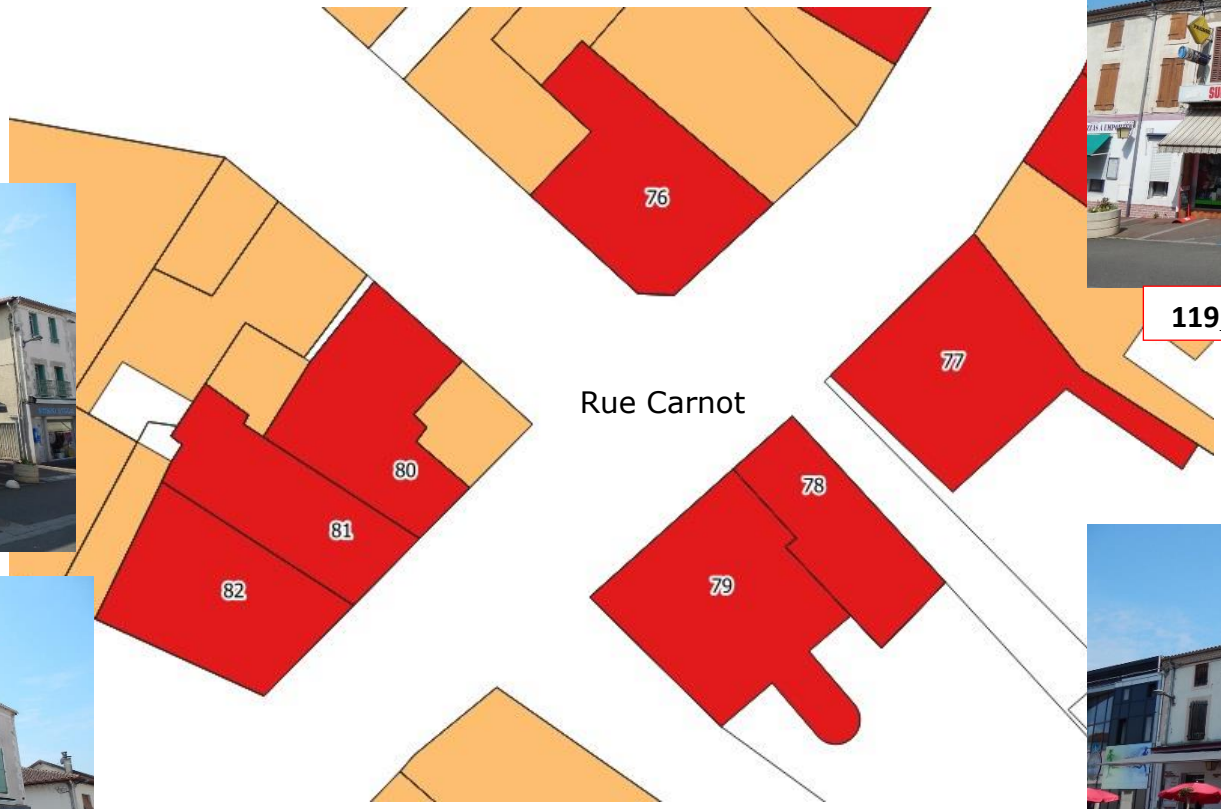

119_81

119_80

119_82

Rue Carnot, Place Pascal Duprat, Rue Thiers

119_86

119

119_88



119_83

119_84

119_89

Rue Thiers,
Rue des Loussets

119_97

119_100

119_91



119_96

119_90

119 95

119_94

119_93

119_92

Rue Ducournau

119 _192

119 191

119_99

119_181

119_193

119 98

Rue des Tanneries, Rue du Moulin, Place du Moulin, Place Pascal Duprat

119_102

119_10

119_105

119_85

119_104

119_101



119_108

Rue Pascal Duprat, Rue Nugent, Rue des Jardins, Place du Moulin

119_118

119_117

119_116

119_115

119_114

119 119

119_109

119_120

119_107

119_134

119_135

119_136

119_106

Rue Pascal Duprat,
Rue d'Albret

119_123

119 124

119_125

119_122

119_127

119_129

119_128

Rue Chêne Vert,
Rue Saint-Girons,
Rue des Jardins

119_132

119_138

119_133

119_137

119_139

119_140

Rue Saint-Girons

119_151

119 15

119_153

119_142

119_150

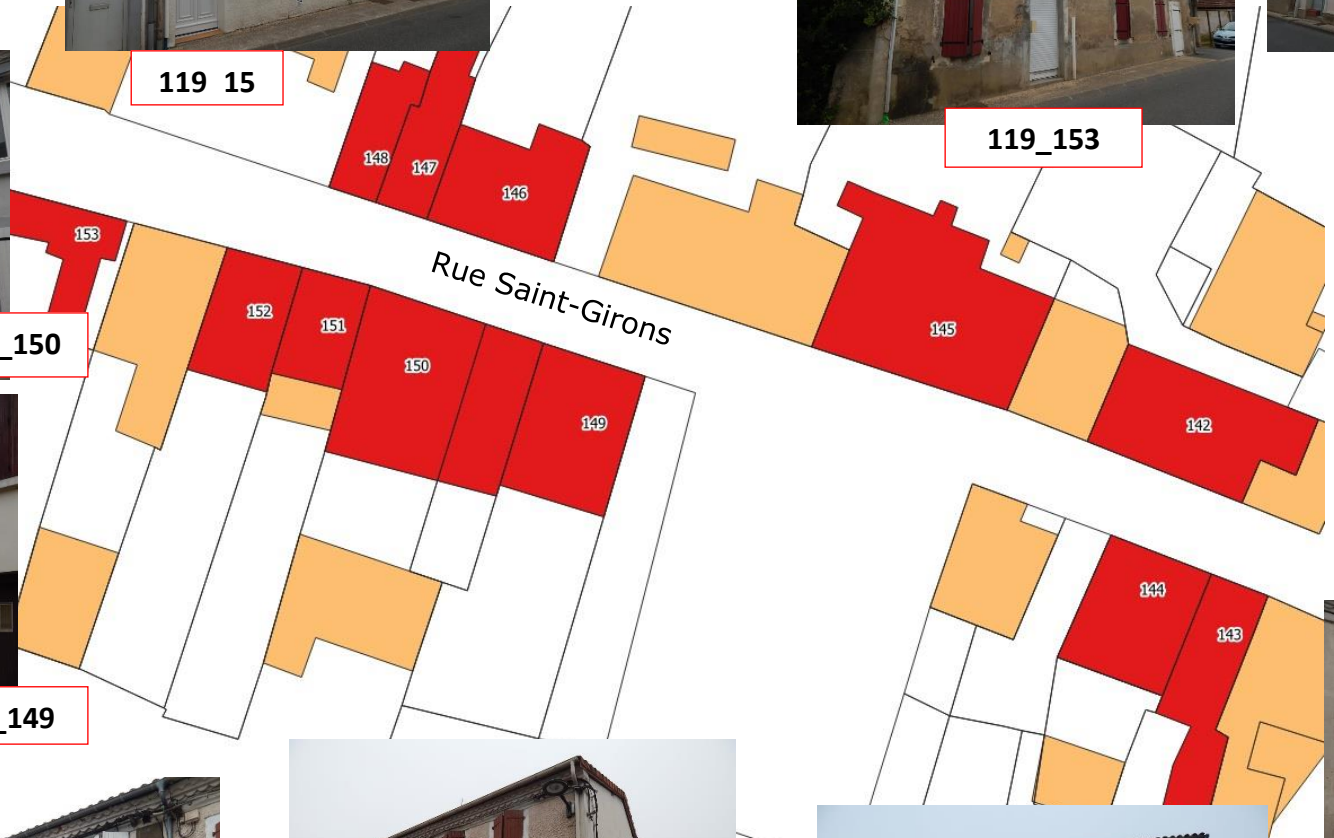

119 143

119_149

119_144

119 148

119_147

119_146

119_145

Rue Saint-Girons, Chemin de Melet

119_58

119_157

119_156

119_159

119_155

119_160

119_161

119_154

119_162

119_166

Avenue Corisande

119_165

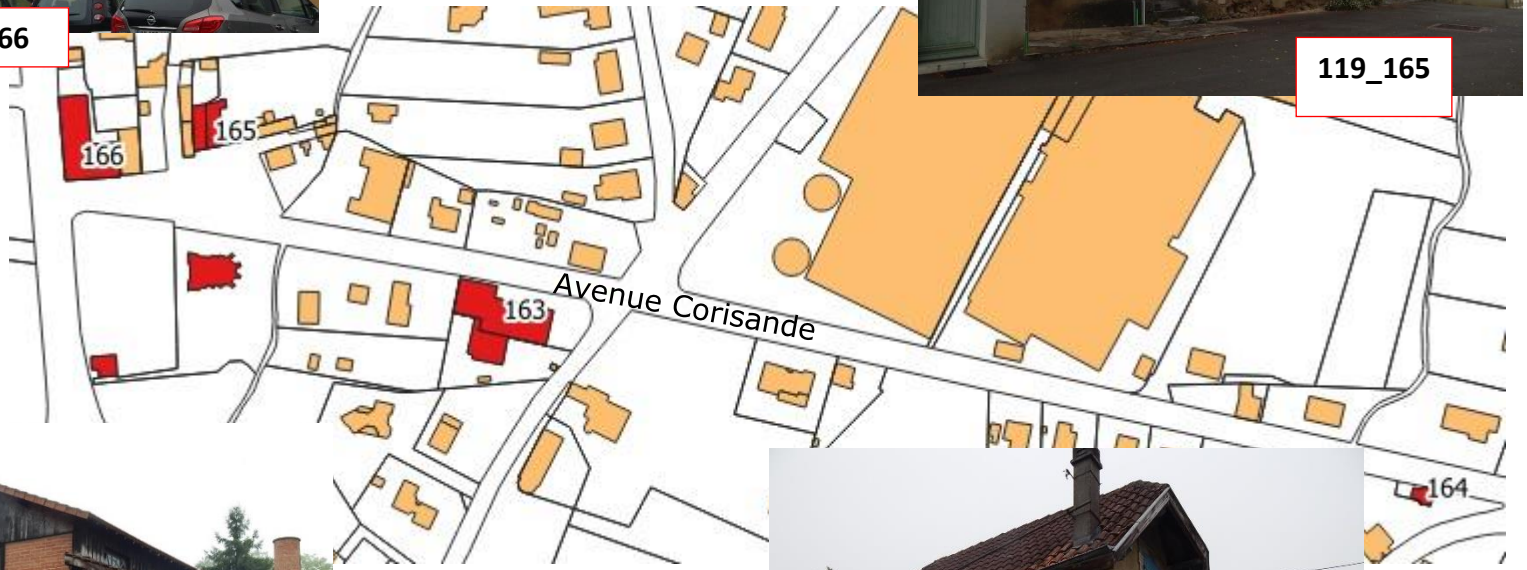

119_163

119_164

HAGETMAU	Fiche n°119_40	Lieu-dit : Bellevue 1	Nom du propriétaire ou des propriétaires
Renseignement cadastraux		Type du bâti	COLINET, GARNIER
Section BA	Parcelle 109	Dépendance	

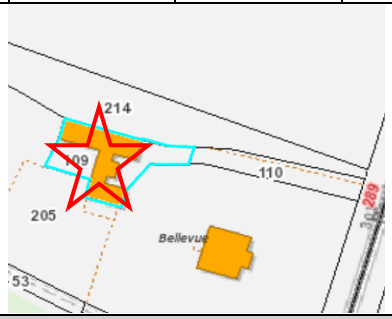

Analyse architecturale du bâti identifié

Volume/Gabarit	R+1+C						Symétrique	
Toiture	PANS	12	MATERIAU	Autre	EGOUT DE TOIT	Oui	ETAT	Bon
Murs/Façades	Goutterau		Enduit				ETAT	Bon
Ouvertures	ENCADREMENT	Pierre de taille			MENUISERIES	Bois - Fenêtres à 2 vantaux - Porte d'entrée en Bois		
Ornementation	Chaînage d'angle, corniche, aisselier, chevrons apparents, épis de faîtage, passerelle, lambrequins, portes charretières		**Style/Typologie architectural(e)**		Dépendance			
Organisation	En retrait		**Abords / Végétaux**		Parc arboré			
Commentaires								

Niveau d'équipements		**Contraintes environnementales**			
Electricité	■	Agriculture		Intérêt architectural de l'ensemble bâti	■
AEP (mm)		NATURA 2000 / ZNIEFF	■	Requalification / mise en valeur au titre du L.151-19	■
Défense incendie		Risque inondation	■	Changement de destination au titre du L.151-11 2°	
Assainissement		Périmètre de canalisation de transport de gaz	■		
Voirie	■				

HAGETMAU	Fiche n°119_41	Lieu-dit : Bellevue 2	Nom du propriétaire ou des propriétaires
Renseignement cadastraux		Type du bâti	COLINET, GARNIER
Section BA	Parcelle 205	Maison d'habitation	

Analyse architecturale du bâti identifié

Volume/Gabarit	R+2						Symétrique	
Toiture	PANS	8	MATERIAU	Autre	EGOUT DE TOIT	Oui	ETAT	Bon
Murs/Façades	Goutterau		Enduit				ETAT	Bon
Ouvertures	ENCADREMENT	Pierre de taille				MENUISERIES	Bois - Fenêtres à 2 vantaux - Porte d'entrée en Bois	
Ornementation	Corniche, corbeaux, balcons, linteaux sculptés, perron, pilastres, véranda, fresques murales		**Style/Typologie architectural(e)**			Manoir / château		
Organisation	En retrait		**Abords / Végétaux**			Parc arboré, cèdre, magnolia		
Commentaires	Portail, pigeonnier							

Niveau d'équipements		**Contraintes environnementales**			
Electricité		Agriculture		Intérêt architectural de l'ensemble bâti	
AEP (mm)		NATURA 2000 / ZNIEFF		Requalification / mise en valeur au titre du L.151-19	
Défense incendie		Risque inondation		Changement de destination au titre du L.151-11 2°	
Assainissement		Périmètre de canalisation de transport de gaz			
Voirie					

HAGETMAU	Fiche n°119_51	Lieu-dit : Moua	Nom du propriétaire ou des propriétaires
Renseignement cadastraux		Type du bâti	BLAIS, SIMON
Section: BE	Parcelle: 325	Maison d'habitation	

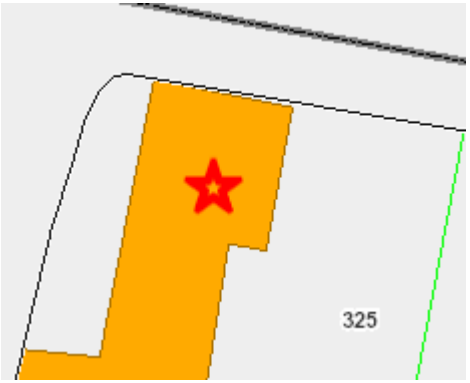

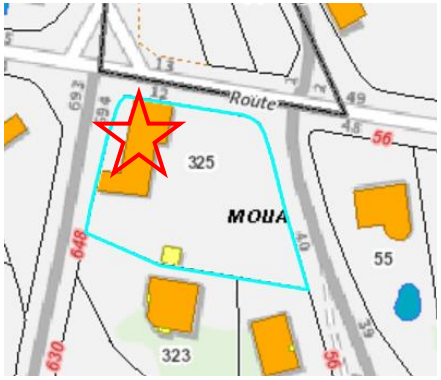

Analyse architecturale du bâti identifié

Volume/Gabarit	R+1						Symétrique	
Toiture	PANS	4	MATERIAU	Tuiles méridionales	EGOUT DE TOIT	Oui	ETAT	Bon
Murs/Façades	Goutterau			Enduit			ETAT	Bon
Ouvertures	ENCADREMENT	Pierre de taille				MENUISERIES	Bois - Fenêtres à 2 vantaux - Porte d'entrée en Bois	
Ornementation	Chaînage d'angle, génoise, linteau sculpté, épis de faîtage, soubassement			**Style/Typologie architectural(e)**		Maison de bourg		
Organisation	Alignement sur domaine public			**Abords / Végétaux**				
Commentaires	Portail, clôture							

Niveau d'équipements		**Contraintes environnementales**			
Electricité		Agriculture		Intérêt architectural de l'ensemble bâti	
AEP (mm)		NATURA 2000 / ZNIEFF		Requalification / mise en valeur au titre du L.151-19	
Défense incendie		Risque inondation		Changement de destination au titre du L.151-11 2°	
Assainissement		Périmètre de canalisation de transport de gaz			
Voirie					

HAGETMAU	Fiche n°119_167	Lieu-dit : Jeanchicot 1	Nom du propriétaire ou des propriétaires
Renseignement cadastraux		Type du bâti	DEMEN
Section	BP	Parcelle	76	Dépendance	

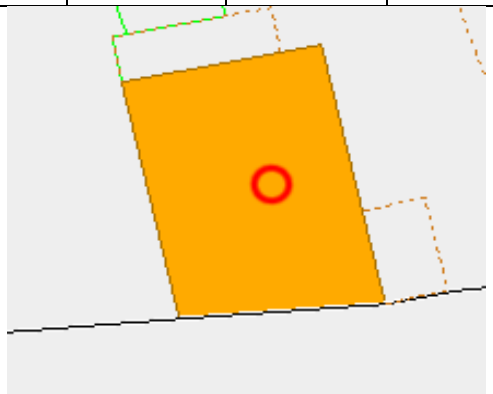

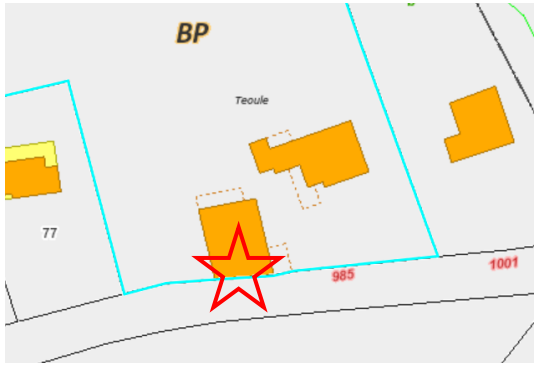

Analyse architecturale du bâti identifié								
Volume/Gabarit	R+1						Asymétrique	
Toiture	PANS	2	MATERIAU	Tuiles de Marseille	EGOUT DE TOIT	Oui	ETAT	Bon
Murs/Façades	Goutterau		Enduit, torchis/colombages				ETAT	Bon
Ouvertures	ENCADREMENT	Pierre de taille, Bois			MENUISERIES	Fenêtres à 2 vantaux - Porte d'entrée en Bois		
Ornementation	Aisselier		**Style/Typologie architectural(e)**		Dépendance			
Organisation	En retrait		**Abords / Végétaux**					
Commentaires	Clôture							

Niveau d'équipements		Contraintes environnementales			
Electricité	■	Agriculture		Intérêt architectural de l'ensemble bâti	■
AEP (mm)		NATURA 2000 / ZNIEFF	■	Requalification / mise en valeur au titre du L.151-19	■
Défense incendie		Risque inondation	■	Changement de destination au titre du L.151-11 2°	■
Assainissement		Périmètre de canalisation de transport de gaz	■		
Voirie	■				

HAGETMAU	Fiche n°119_168	Lieu-dit : Jeanchicot 2	Nom du propriétaire ou des propriétaires
Renseignement cadastraux		Type du bâti	DEMEN
Section	BP	Parcelle	76	Maison d'habitation	

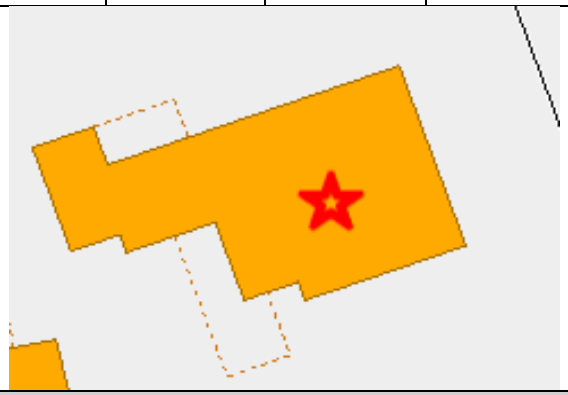

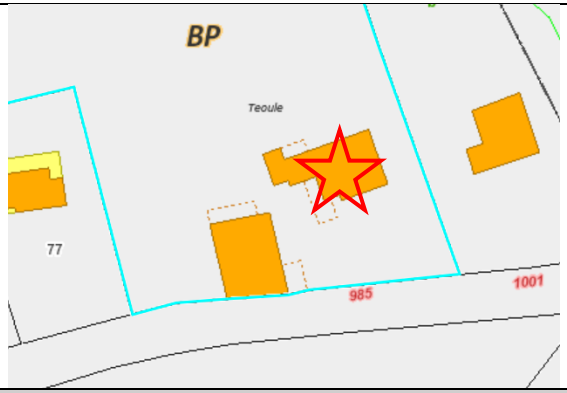

Analyse architecturale du bâti identifié								
Volume/Gabarit	R+1+C						Symétrique	
Toiture	PANS	2	MATERIAU		EGOUT DE TOIT	Oui	ETAT	Bon
Murs/Façades	Pignon			Enduit			ETAT	Bon
Ouvertures	ENCADREMENT	Pierre de taille				MENUISERIES	Fenêtres à 2 vantaux	
Ornementation				**Style/Typologie architectural(e)**		Maison de maître		
Organisation	En retrait			**Abords / Végétaux**		Palmiers		
Commentaires	Clôture							

Niveau d'équipements		Contraintes environnementales			
Electricité		Agriculture		Intérêt architectural de l'ensemble bâti	
AEP (mm)		NATURA 2000 / ZNIEFF		Requalification / mise en valeur au titre du L.151-19	
Défense incendie		Risque inondation		Changement de destination au titre du L.151-11 2°	
Assainissement		Périmètre de canalisation de transport de gaz			
Voirie					

HAGETMAU	Fiche n°119_169	Lieu-dit : Barbe 1	Nom du propriétaire ou des propriétaires
Renseignement cadastraux		Type du bâti	LAFERRERRE, LABORDE
Section	BP	Parcelle	20	Maison d'habitation	

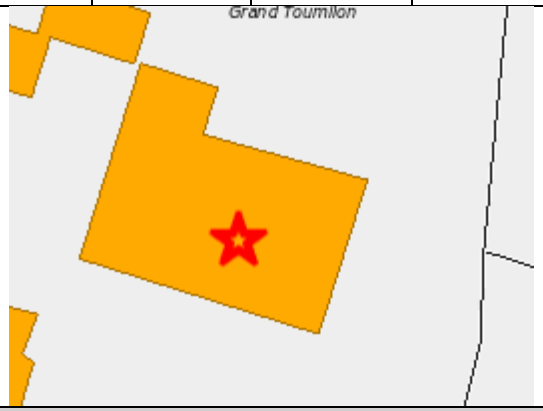

Analyse architecturale du bâti identifié

Volume/Gabarit	R+1						Symétrique	
Toiture	PANS	2	MATERIAU	Tuiles méridionales	EGOUT DE TOIT	Oui	ETAT	Bon
Murs/Façades	Goutterau			Enduit			ETAT	Bon
Ouvertures	ENCADREMENT	Pierre de taille				MENUISERIES	Bois - Fenêtres à 2 vantaux - Porte d'entrée en Bois	
Ornementation	Emmarchement			**Style/Typologie architectural(e)**		Maison de bourg		
Organisation	En retrait			**Abords / Végétaux**				
Commentaires								

Niveau d'équipements		**Contraintes environnementales**			
Electricité		Agriculture		Intérêt architectural de l'ensemble bâti	
AEP (mm)		NATURA 2000 / ZNIEFF		Requalification / mise en valeur au titre du L.151-19	
Défense incendie		Risque inondation		Changement de destination au titre du L.151-11 2°	
Assainissement		Périmètre de canalisation de transport de gaz			
Voirie					

HAGETMAU	Fiche n°119_170	Lieu-dit : Barbe 2	Nom du propriétaire ou des propriétaires
Renseignement cadastraux		Type du bâti	DUPOUY, FORCLOS
Section: BP	Parcelle: 69	Maison d'habitation	



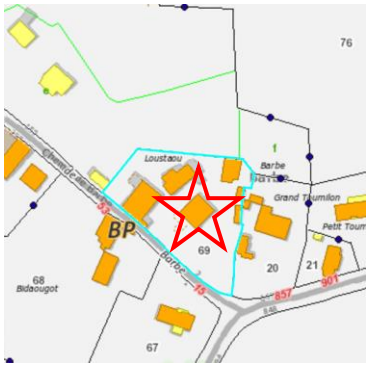

Analyse architecturale du bâti identifié

Volume/Gabarit	R+1+C						Symétrique	
Toiture	PANS	4	MATERIAU	Tuiles méridionales	EGOUT DE TOIT	Oui	ETAT	Bon
Murs/Façades	Goutterau			Enduit			ETAT	Bon
Ouvertures	ENCADREMENT	Pierre de taille				MENUISERIES	PVC - Fenêtres à 2 vantaux - Porte d'entrée en Bois	
Ornementation	Génoise			**Style/Typologie architectural(e)**		Maison de maître		
Organisation	En retrait			**Abords / Végétaux**				
Commentaires								

Niveau d'équipements		Contraintes environnementales			
Electricité		Agriculture		Intérêt architectural de l'ensemble bâti	
AEP (mm)		NATURA 2000 / ZNIEFF		Requalification / mise en valeur au titre du L.151-19	
Défense incendie		Risque inondation		Changement de destination au titre du L.151-11 2°	
Assainissement		Périmètre de canalisation de transport de gaz			
Voirie					

HAGETMAU	Fiche n°119_173	Lieu-dit : Débine	Nom du propriétaire ou des propriétaires
Renseignement cadastraux		Type du bâti	CASTAIGNOS, MONCOT
Section: AW	Parcelle: 81	Maison d'habitation	

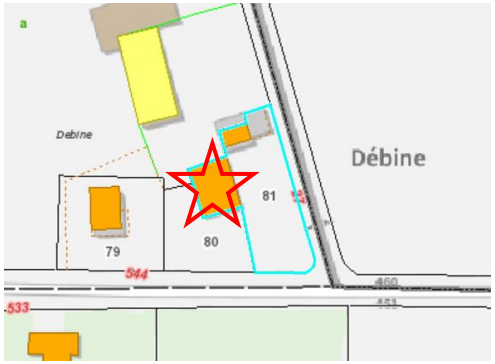

Analyse architecturale du bâti identifié

Volume/Gabarit	R+1						Asymétrique	
Toiture	PANS	4	MATERIAU	Autre	EGOUT DE TOIT	Oui	ETAT	Bon
Murs/Façades	Pignon			Enduit			ETAT	Bon
Ouvertures	ENCADREMENT	Pierre de taille, Bois			MENUISERIES	Bois - Fenêtres à 2 vantaux		
Ornementation			**Style/Typologie architectural(e)**		Bearnais			
Organisation	En retrait		**Abords / Végétaux**					
Commentaires	Datation 1891							

Niveau d'équipements		**Contraintes environnementales**			
Electricité		Agriculture		Intérêt architectural de l'ensemble bâti	
AEP (mm)		NATURA 2000 / ZNIEFF		Requalification / mise en valeur au titre du L.151-19	
Défense incendie		Risque inondation		Changement de destination au titre du L.151-11 2°	
Assainissement		Périmètre de canalisation de transport de gaz			
Voirie					

HAGETMAU	Fiche n°119_174	Lieu-dit : Lennemas	Nom du propriétaire ou des propriétaires
Renseignement cadastraux		Type du bâti	FRECHIN, FRESNEY
Section AX	Parcelle 64	Maison d'habitation	

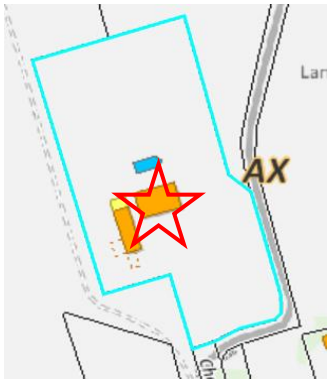

Analyse architecturale du bâti identifié

Volume/Gabarit	R					Symétrique		
Toiture	PANS	4	MATERIAU	Picon	EGOUT DE TOIT	Oui	ETAT	Bon
Murs/Façades	Goutterau		Enduit				ETAT	Bon
Ouvertures	ENCADREMENT	Pierre de taille			MENUISERIES	PVC - Fenêtres à 2 vantaux - Porte d'entrée en Bois		
Ornementation	Corniche, génoise, chaînage d'angle, épis de faîtage, emmarchement, linteaux cintrés et sculptés, blason		**Style/Typologie architectural(e)**		Maison de maître			
Organisation	En retrait		**Abords / Végétaux**					
Commentaires	Portail, mare							

Niveau d'équipements		**Contraintes environnementales**			
Electricité		Agriculture		Intérêt architectural de l'ensemble bâti	
AEP (mm)		NATURA 2000 / ZNIEFF		Requalification / mise en valeur au titre du L.151-19	
Défense incendie		Risque inondation		Changement de destination au titre du L.151-11 2°	
Assainissement		Périmètre de canalisation de transport de gaz			
Voirie					

HAGETMAU	Fiche n°119_175	Lieu-dit : Higueres 1	Nom du propriétaire ou des propriétaires
Renseignement cadastraux		Type du bâti	LAFOURCADE, DUCASSE
Section: AV	Parcelle: 63	Maison d'habitation	

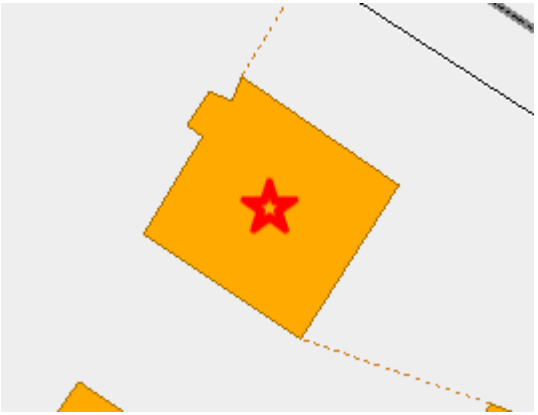

Analyse architecturale du bâti identifié

Volume/Gabarit	R+1+C						Symétrique	
Toiture	PANS	6	MATERIAU	Tuiles méridionales	EGOUT DE TOIT	Oui	ETAT	Bon
Murs/Façades	Goutterau			Enduit			ETAT	Bon
Ouvertures	ENCADREMENT	Pierre de taille			MENUISERIES	PVC - Fenêtres à 2 vantaux - Porte d'entrée en PVC		
Ornementation	Balcon, fronton triangulaire, chaînage d'angle			**Style/Typologie architectural(e)**		Armagnacais		
Organisation	En retrait			**Abords / Végétaux**				
Commentaires								

Niveau d'équipements		**Contraintes environnementales**			
Electricité		Agriculture		Intérêt architectural de l'ensemble bâti	
AEP (mm)		NATURA 2000 / ZNIEFF		Requalification / mise en valeur au titre du L.151-19	
Défense incendie		Risque inondation		Changement de destination au titre du L.151-11 2°	
Assainissement		Périmètre de canalisation de transport de gaz			
Voirie					

HAGETMAU	Fiche n°119_176	Lieu-dit : Higueres 2	Nom du propriétaire ou des propriétaires
Renseignement cadastraux		Type du bâti	GAS
Section	BN	Parcelle	47	Maison d'habitation	

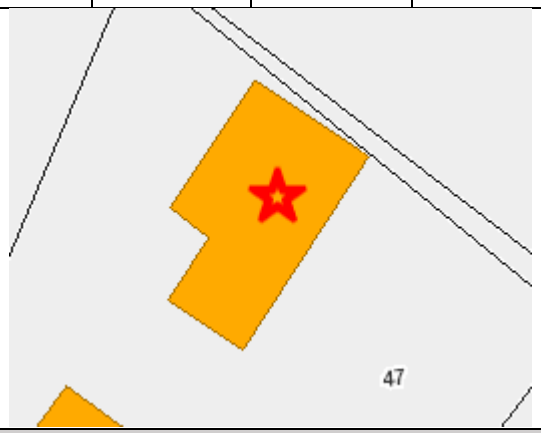

Analyse architecturale du bâti identifié								
Volume/Gabarit	R+1						Symétrique	
Toiture	PANS	2	MATERIAU	Tuiles de Marseille	EGOUT DE TOIT	Oui	ETAT	Bon
Murs/Façades	Goutterau			Galets/pierres apparentes			ETAT	Bon
Ouvertures	ENCADREMENT	Pierre de taille			MENUISERIES	PVC - Fenêtres à 2 vantaux - Porte d'entrée en PVC		
Ornementation	Chaînage d'angle, génoise, marquise			**Style/Typologie architectural(e)**		Maison de bourg		
Organisation	En retrait			**Abords / Végétaux**				
Commentaires								

Niveau d'équipements		Contraintes environnementales			
Electricité		Agriculture		Intérêt architectural de l'ensemble bâti	
AEP (mm)		NATURA 2000 / ZNIEFF		Requalification / mise en valeur au titre du L.151-19	
Défense incendie		Risque inondation		Changement de destination au titre du L.151-11 2°	
Assainissement		Périmètre de canalisation de transport de gaz			
Voirie					

HAGETMAU	Fiche n°119_179	Lieu-dit : Jeanchicot 3	Nom du propriétaire ou des propriétaires
Renseignement cadastraux		Type du bâti	LECERF, DULUC
Section	BW	Parcelle	10	Maison d'habitation	



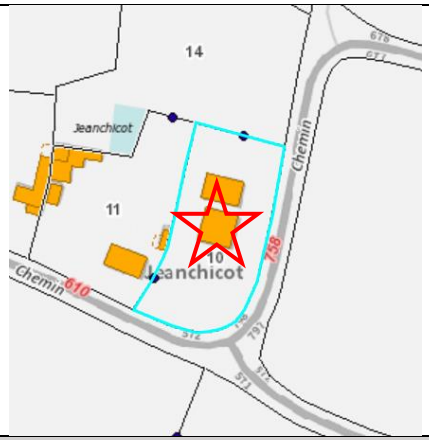

Analyse architecturale du bâti identifié								
Volume/Gabarit	R+1						Symétrique	
Toiture	PANS	4	MATERIAU	Tuiles de Marseille	EGOUT DE TOIT	Oui	ETAT	Bon
Murs/Façades	Goutterau			Enduit			ETAT	Bon
Ouvertures	ENCADREMENT	Pierre de taille				MENUISERIES	Bois - Fenêtres à 2 vantaux - Porte d'entrée en Bois	
Ornementation	Linteau sculpté			**Style/Typologie architectural(e)**		Maison de bourg		
Organisation	En retrait			**Abords / Végétaux**				
Commentaires	Portail, clôture							

Niveau d'équipements		Contraintes environnementales			
Electricité		Agriculture		Intérêt architectural de l'ensemble bâti	
AEP (mm)		NATURA 2000 / ZNIEFF		Requalification / mise en valeur au titre du L.151-19	
Défense incendie		Risque inondation		Changement de destination au titre du L.151-11 2°	
Assainissement		Périmètre de canalisation de transport de gaz			
Voirie					

HAGETMAU	Fiche n°119_180	Lieu-dit : Jeanchicot 4	Nom du propriétaire ou des propriétaires
Renseignement cadastraux		Type du bâti	LECERF, DULUC
Section	BW	Parcelle	10	Dépendance	

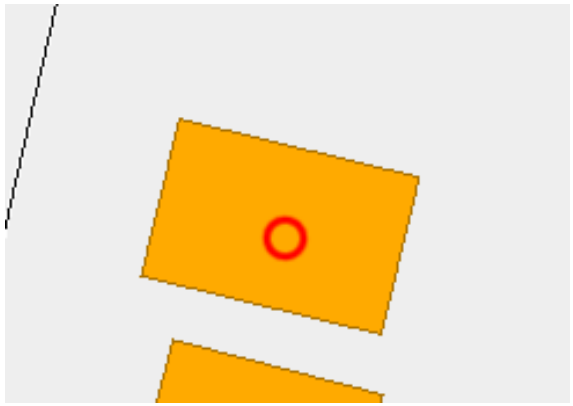

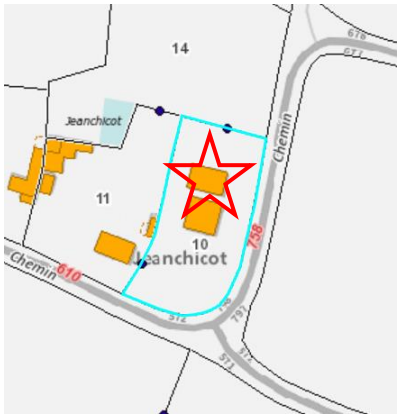

Analyse architecturale du bâti identifié								
Volume/Gabarit	R+1						Symétrique	
Toiture	PANS	4	MATERIAU	Tuiles méridionales	EGOUT DE TOIT	Non	ETAT	Bon
Murs/Façades	Goutterau			Enduit, torchis/colombages			ETAT	Bon
Ouvertures	ENCADREMENT	Pierre de taille, Bois				MENUISERIES	Bois - Fenêtres à 1 vantail	
Ornementation	Chaînage d'angle			**Style/Typologie architectural(e)**		Dépendance		
Organisation	En retrait			**Abords / Végétaux**				
Commentaires								

Niveau d'équipements		Contraintes environnementales			
Electricité		Agriculture		Intérêt architectural de l'ensemble bâti	
AEP (mm)		NATURA 2000 / ZNIEFF		Requalification / mise en valeur au titre du L.151-19	
Défense incendie		Risque inondation		Changement de destination au titre du L.151-11 2°	
Assainissement		Périmètre de canalisation de transport de gaz			
Voirie					

HAGETMAU	Fiche n°119_182	Lieu-dit : Lafargue	Nom du propriétaire ou des propriétaires
Renseignement cadastraux		Type du bâti	DUPOUY, FORCLOS
Section	BL	Parcelle	128	Maison d'habitation	

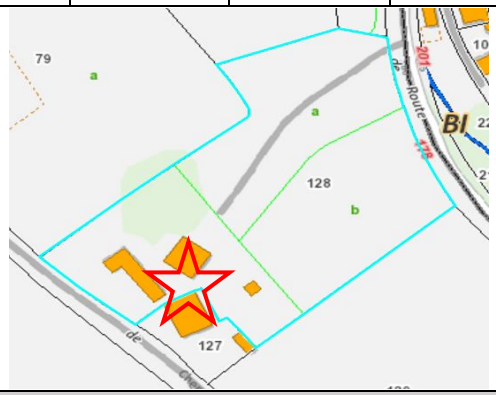

Analyse architecturale du bâti identifié								
Volume/Gabarit	R+1+C						Symétrique	
Toiture	PANS	4	MATERIAU	Picon	EGOUT DE TOIT	Oui	ETAT	Bon
Murs/Façades	Goutterau			Enduit			ETAT	Bon
Ouvertures	ENCADREMENT	Pierre de taille, briques				MENUISERIES	Bois - Fenêtres à 2 vantaux - Porte d'entrée en Bois	
Ornementation	Chaînage d'angle, corniche, épi de faîtage, linteaux cintrés, emmarchement			**Style/Typologie architectural(e)**		Maison de maître		
Organisation	En retrait			**Abords / Végétaux**				
Commentaires	Caveau familial							

Niveau d'équipements		Contraintes environnementales			
Electricité		Agriculture		Intérêt architectural de l'ensemble bâti	
AEP (mm)		NATURA 2000 / ZNIEFF		Requalification / mise en valeur au titre du L.151-19	
Défense incendie		Risque inondation		Changement de destination au titre du L.151-11 2°	
Assainissement		Périmètre de canalisation de transport de gaz			
Voirie					

HAGETMAU	Fiche n°119_183	Lieu-dit : Bermeil	Nom du propriétaire ou des propriétaires
Renseignement cadastraux		Type du bâti	CASTAIGNOS
Section: AT	Parcelle: 87	Maison d'habitation	

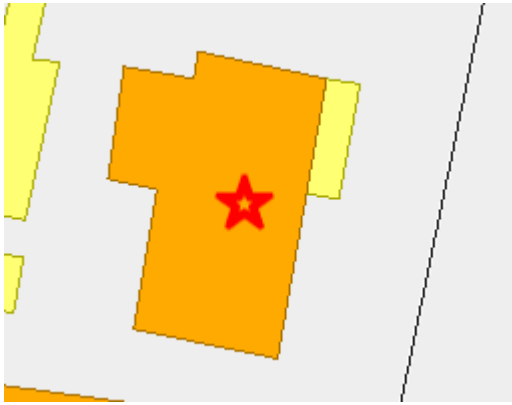

Analyse architecturale du bâti identifié

Volume/Gabarit	R+1						Symétrique	
Toiture	PANS	2	MATERIAU	Tuiles méridionales	EGOUT DE TOIT	Oui	ETAT	Bon
Murs/Façades	Goutterau		Galets/pierres apparentes				ETAT	Bon
Ouvertures	ENCADREMENT	Pierre de taille			MENUISERIES	Bois - Fenêtres à 2 vantaux - Porte d'entrée en Bois		
Ornementation	Génoise		**Style/Typologie architectural(e)**		Maison de bourg			
Organisation	En retrait		**Abords / Végétaux**					
Commentaires								

Niveau d'équipements		**Contraintes environnementales**			
Electricité		Agriculture		Intérêt architectural de l'ensemble bâti	
AEP (mm)		NATURA 2000 / ZNIEFF		Requalification / mise en valeur au titre du L.151-19	
Défense incendie		Risque inondation		Changement de destination au titre du L.151-11 2°	
Assainissement		Périmètre de canalisation de transport de gaz			
Voirie					

HAGETMAU	Fiche n°119_185	Lieu-dit : Granget	Nom du propriétaire ou des propriétaires
Renseignement cadastraux		Type du bâti	DUSSARRAT, DULUCQ
Section: AS	Parcelle: 55	Maison d'habitation	

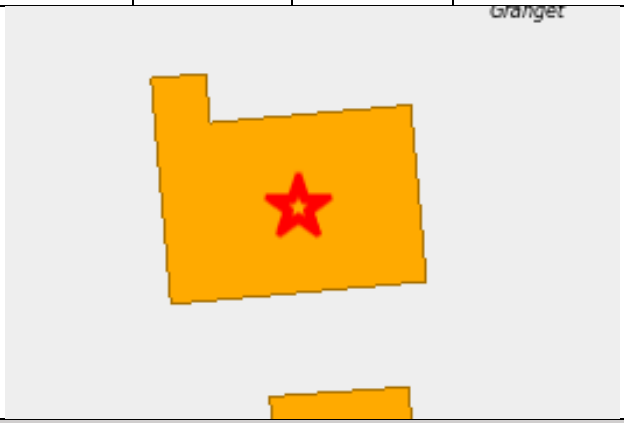

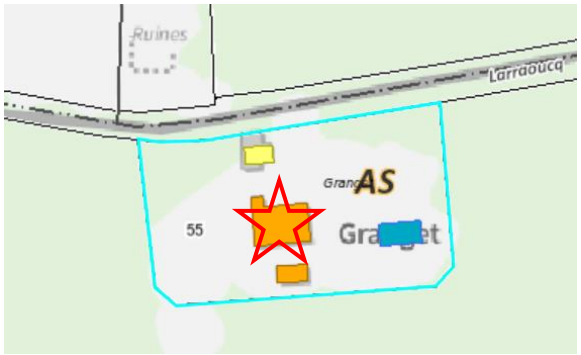

Analyse architecturale du bâti identifié

Volume/Gabarit	R+1					Symétrique		
Toiture	PANS	4	MATERIAU	Tuiles canal	EGOUT DE TOIT	Oui	ETAT	Bon
Murs/Façades	Goutterau		Galets/pierres apparentes				ETAT	Bon
Ouvertures	ENCADREMENT	Pierre de taille			MENUISERIES	Fenêtres à 2 vantaux - Porte d'entrée en Bois		
Ornementation	Chaînage d'angle		**Style/Typologie architectural(e)**		Maison de bourg			
Organisation	En retrait		**Abords / Végétaux**					
Commentaires								

Niveau d'équipements		**Contraintes environnementales**			
Electricité		Agriculture		Intérêt architectural de l'ensemble bâti	
AEP (mm)		NATURA 2000 / ZNIEFF		Requalification / mise en valeur au titre du L.151-19	
Défense incendie		Risque inondation		Changement de destination au titre du L.151-11 2°	
Assainissement		Périmètre de canalisation de transport de gaz			
Voirie					

HAGETMAU	Fiche n°119_186	Lieu-dit : Loustaou	Nom du propriétaire ou des propriétaires
Renseignement cadastraux		Type du bâti	DUBAYLE, DULAU
Section: AS	Parcelle: 64	Maison d'habitation	

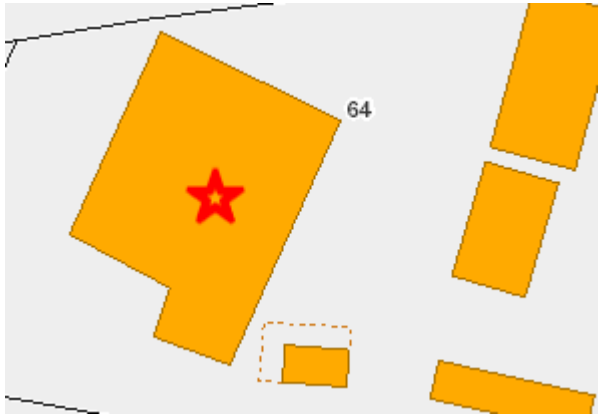

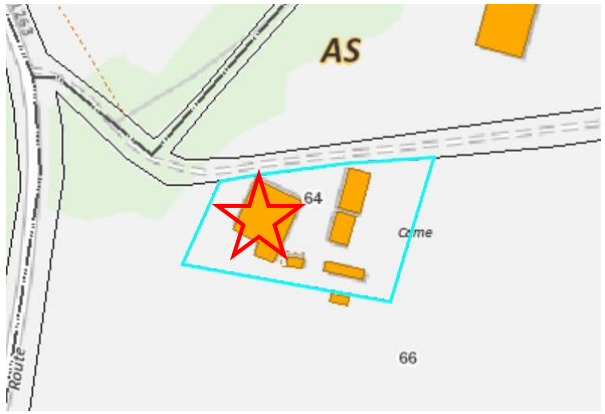

Analyse architecturale du bâti identifié

Volume/Gabarit	R+1						Asymétrique	
Toiture	PANS	5	MATERIAU	Tuiles méridionales	EGOUT DE TOIT	Oui	ETAT	Bon
Murs/Façades	Goutterau			Enduit			ETAT	Bon
Ouvertures	ENCADREMENT	Pierre de taille				MENUISERIES	Fenêtres à 2 vantaux - Porte d'entrée en PVC	
Ornementation	Chaînage d'angle, génoise			**Style/Typologie architectural(e)**		Maison de bourg		
Organisation	En retrait			**Abords / Végétaux**				
Commentaires								

Niveau d'équipements		**Contraintes environnementales**			
Electricité		Agriculture		Intérêt architectural de l'ensemble bâti	
AEP (mm)		NATURA 2000 / ZNIEFF		Requalification / mise en valeur au titre du L.151-19	
Défense incendie		Risque inondation		Changement de destination au titre du L.151-11 2°	
Assainissement		Périmètre de canalisation de transport de gaz			
Voirie					

HAGETMAU	Fiche n°119_188	Lieu-dit : Rey	Nom du propriétaire ou des propriétaires
Renseignement cadastraux		Type du bâti	COUSTET
Section AS	Parcelle 53	Maison d'habitation	

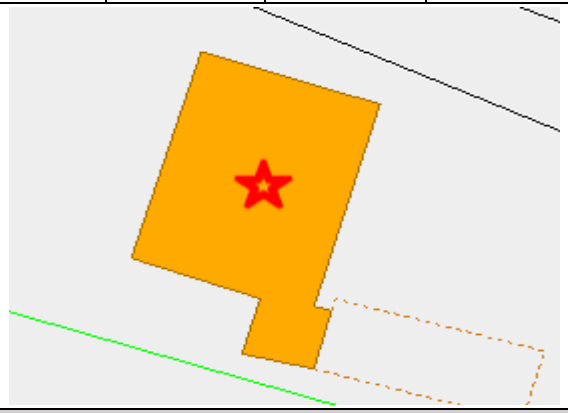

Analyse architecturale du bâti identifié

Volume/Gabarit	R+1						Asymétrique	
Toiture	PANS	2	MATERIAU	Tuiles de Marseille	EGOUT DE TOIT	Non	ETAT	Bon
Murs/Façades	Pignon			Torchis/colombages			ETAT	Bon
Ouvertures	ENCADREMENT	Pierre de taille, Bois				MENUISERIES	Bois - Fenêtres à 2 vantaux - Porte d'entrée en Bois	
Ornementation	Emmarchement			**Style/Typologie architectural(e)**		Chalossais		
Organisation	Alignement sur domaine public			**Abords / Végétaux**				
Commentaires								

Niveau d'équipements		**Contraintes environnementales**			
Electricité		Agriculture		Intérêt architectural de l'ensemble bâti	
AEP (mm)		NATURA 2000 / ZNIEFF		Requalification / mise en valeur au titre du L.151-19	
Défense incendie		Risque inondation		Changement de destination au titre du L.151-11 2°	
Assainissement		Périmètre de canalisation de transport de gaz			
Voirie					

HAGETMAU	Fiche n°119_189	Lieu-dit : Marlène	Nom du propriétaire ou des propriétaires
Renseignement cadastraux		Type du bâti	BERLON, SAINT-GERMAIN
Section	BK	Parcelle	104	Maison d'habitation	

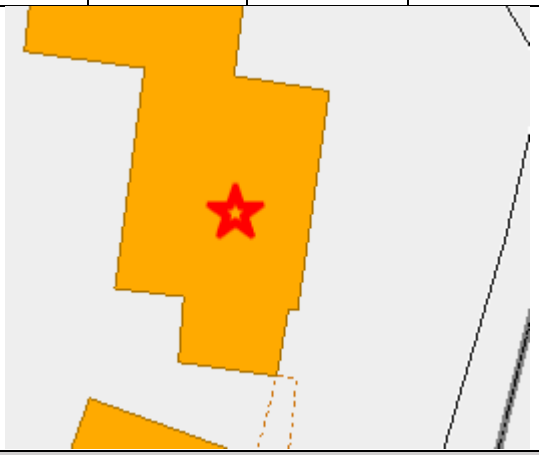

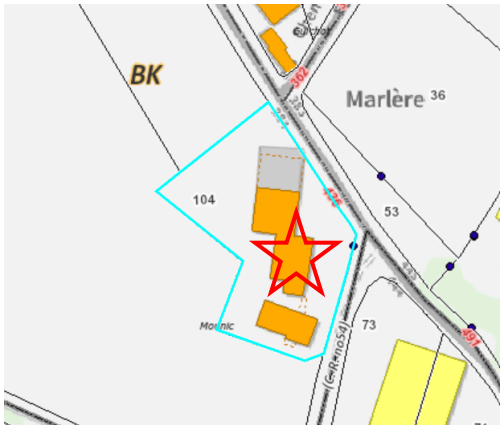

Analyse architecturale du bâti identifié								
Volume/Gabarit	R+1						Asymétrique	
Toiture	PANS	2	MATERIAU	Tuiles méridionales	EGOUT DE TOIT	Oui	ETAT	Bon
Murs/Façades	Pignon			Enduit			ETAT	Bon
Ouvertures	ENCADREMENT					MENUISERIES	Fenêtres à 2 vantaux - Porte d'entrée en Bois	
Ornementation				**Style/Typologie architectural(e)**		Basco-landais		
Organisation	En retrait			**Abords / Végétaux**				
Commentaires	Portail, clôture							

Niveau d'équipements		Contraintes environnementales			
Electricité		Agriculture		Intérêt architectural de l'ensemble bâti	
AEP (mm)		NATURA 2000 / ZNIEFF		Requalification / mise en valeur au titre du L.151-19	
Défense incendie		Risque inondation		Changement de destination au titre du L.151-11 2°	
Assainissement		Périmètre de canalisation de transport de gaz			
Voirie					

HAGETMAU	Fiche n°119_190	Lieu-dit : Jeanpédat	Nom du propriétaire ou des propriétaires
Renseignement cadastraux		Type du bâti	LAMAIGNERE, SAQUEBOEUF
Section: AO	Parcelle: 56	Maison d'habitation	

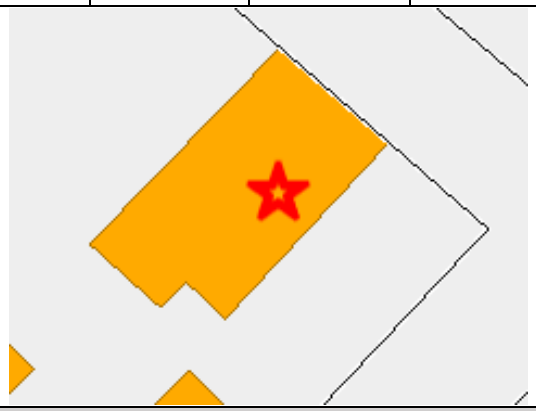

Analyse architecturale du bâti identifié

Volume/Gabarit	R+1						Asymétrique	
Toiture	PANS	5	MATERIAU	Tuiles méridionales	EGOUT DE TOIT	Oui	ETAT	Bon
Murs/Façades	Goutterau			Enduit			ETAT	Bon
Ouvertures	ENCADREMENT	Pierre de taille				MENUISERIES	Fenêtres à 2 vantaux - Porte d'entrée en Bois	
Ornementation	Chaînage d'angle, génoise, épis de faîtage			**Style/Typologie architectural(e)**		Maison de bourg		
Organisation	Alignement sur domaine public			**Abords / Végétaux**				
Commentaires	Puits, clôture							

Niveau d'équipements		**Contraintes environnementales**			
Electricité		Agriculture		Intérêt architectural de l'ensemble bâti	
AEP (mm)		NATURA 2000 / ZNIEFF		Requalification / mise en valeur au titre du L.151-19	
Défense incendie		Risque inondation		Changement de destination au titre du L.151-11 2°	
Assainissement		Périmètre de canalisation de transport de gaz			
Voirie					

HAGETMAU	Fiche n°119_196	Lieu-dit : Lamarque	Nom du propriétaire ou des propriétaires
Renseignement cadastraux		Type du bâti	SORNAY, LAILHEUGUE
Section: AN	Parcelle: 177	Maison d'habitation	

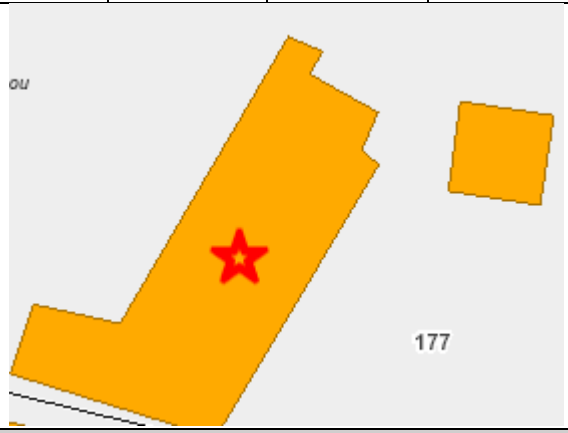

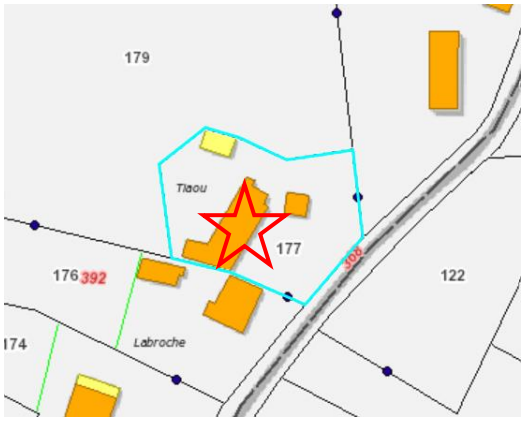

Analyse architecturale du bâti identifié

Volume/Gabarit	R+1					Asymétrique		
Toiture	PANS	2	MATERIAU	Tuiles méridionales	EGOUT DE TOIT	Oui	ETAT	Bon
Murs/Façades	Goutterau			Enduit			ETAT	Bon
Ouvertures	ENCADREMENT	Pierre de taille			MENUISERIES	Bois - Fenêtres à 2 vantaux - Porte d'entrée en Bois		
Ornementation	Génoise, soubassement		**Style/Typologie architectural(e)**		Maison de bourg			
Organisation	En retrait		**Abords / Végétaux**					
Commentaires								

Niveau d'équipements		**Contraintes environnementales**			
Electricité		Agriculture		Intérêt architectural de l'ensemble bâti	
AEP (mm)		NATURA 2000 / ZNIEFF		Requalification / mise en valeur au titre du L.151-19	
Défense incendie		Risque inondation		Changement de destination au titre du L.151-11 2°	
Assainissement		Périmètre de canalisation de transport de gaz			
Voirie					

HAGETMAU	Fiche n°119_197	Lieu-dit : Couste-Tiaou	Nom du propriétaire ou des propriétaires
Renseignement cadastraux		Type du bâti	LASBARRERES
Section: AN	Parcelle: 187	Maison d'habitation	

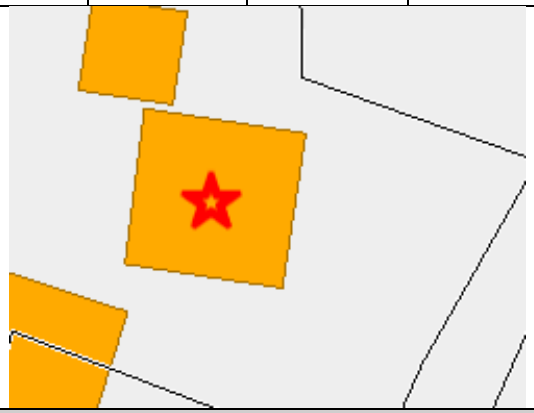

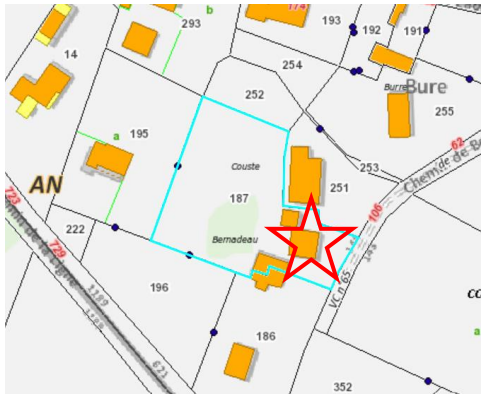

Analyse architecturale du bâti identifié								
Volume/Gabarit	R+1						Symétrique	
Toiture	PANS	4	MATERIAU	Tuiles méridionales	EGOUT DE TOIT	Oui	ETAT	Bon
Murs/Façades	Goutterau		Galets/pierres apparentes, enduit, torchis/colombages				ETAT	Bon
Ouvertures	ENCADREMENT	Pierre de taille			MENUISERIES	Fenêtres à 2 vantaux - Porte d'entrée en Bois		
Ornementation	Chaînage d'angle, épi de faîtage		**Style/Typologie architectural(e)**		Maison de bourg			
Organisation	En retrait		**Abords / Végétaux**					
Commentaires								

Niveau d'équipements		Contraintes environnementales			
Electricité		Agriculture		Intérêt architectural de l'ensemble bâti	
AEP (mm)		NATURA 2000 / ZNIEFF		Requalification / mise en valeur au titre du L.151-19	
Défense incendie		Risque inondation		Changement de destination au titre du L.151-11 2°	
Assainissement		Périmètre de canalisation de transport de gaz			
Voirie					

HAGETMAU	Fiche n°119_198	Lieu-dit : LaOuilleroun 1	Nom du propriétaire ou des propriétaires
Renseignement cadastraux		Type du bâti	LAPIQUE, BOUEILH
Section: AN	Parcelle: 343	Maison d'habitation	

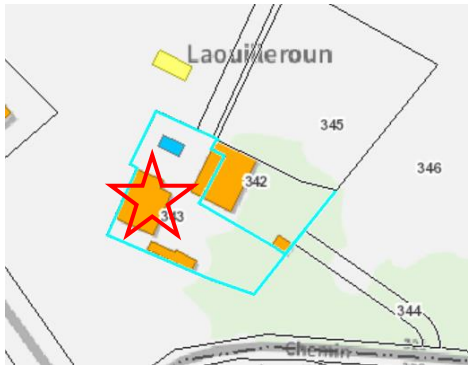



Analyse architecturale du bâti identifié								
Volume/Gabarit	R+1+C						Asymétrique	
Toiture	PANS	4	MATERIAU	Tuiles méridionales	EGOUT DE TOIT	Oui	ETAT	Bon
Murs/Façades	Goutterau			Enduit			ETAT	Bon
Ouvertures	ENCADREMENT	Pierre de taille				MENUISERIES	Bois - Fenêtres à 2 vantaux - Porte d'entrée en Bois	
Ornementation	Chaînage d'angle, génoise, ferronneries, emmarchement			**Style/Typologie architectural(e)**		Maison de maître		
Organisation	En retrait			**Abords / Végétaux**		Chêne, parc arboré		
Commentaires	Mare							

Niveau d'équipements		Contraintes environnementales			
Electricité		Agriculture		Intérêt architectural de l'ensemble bâti	
AEP (mm)		NATURA 2000 / ZNIEFF		Requalification / mise en valeur au titre du L.151-19	
Défense incendie		Risque inondation		Changement de destination au titre du L.151-11 2°	
Assainissement		Périmètre de canalisation de transport de gaz			
Voirie					

HAGETMAU	Fiche n°119_199	Lieu-dit : LaOuilleroun 2	Nom du propriétaire ou des propriétaires
Renseignement cadastraux		Type du bâti	LAPIQUE, BOUEILH
Section: AN	Parcelle: 342	Maison d'habitation	

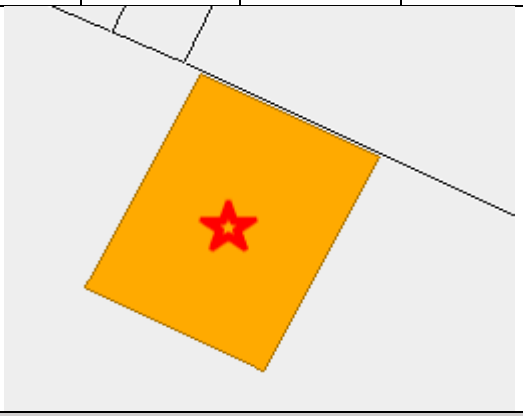

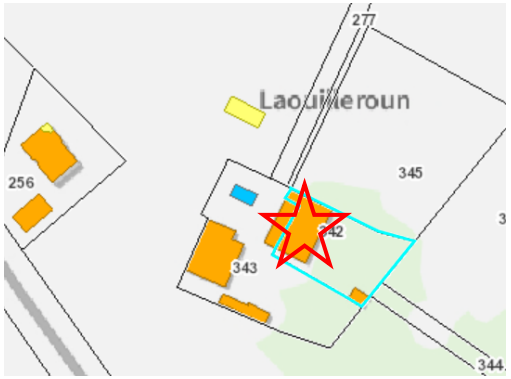

Analyse architecturale du bâti identifié								
Volume/Gabarit	R+1						Symétrique	
Toiture	PANS	4	MATERIAU	Tuiles méridionales	EGOUT DE TOIT	Oui	ETAT	Bon
Murs/Façades	Goutterau			Enduit, torchis/colombages			ETAT	Bon
Ouvertures	ENCADREMENT	Pierre de taille, Bois				MENUISERIES	PVC - Fenêtres à 2 vantaux - Porte d'entrée en PVC	
Ornementation				**Style/Typologie architectural(e)**		Dépendance		
Organisation	En retrait			**Abords / Végétaux**				
Commentaires								

Niveau d'équipements		Contraintes environnementales			
Electricité		Agriculture		Intérêt architectural de l'ensemble bâti	
AEP (mm)		NATURA 2000 / ZNIEFF		Requalification / mise en valeur au titre du L.151-19	
Défense incendie		Risque inondation		Changement de destination au titre du L.151-11 2°	
Assainissement		Périmètre de canalisation de transport de gaz			
Voirie					

HAGETMAU	Fiche n°119_203	Lieu-dit : Chicon-Cloche 1	Nom du propriétaire ou des propriétaires
Renseignement cadastraux		Type du bâti	BODDELE, APARICIO
Section AH	Parcelle 24	Dépendance	

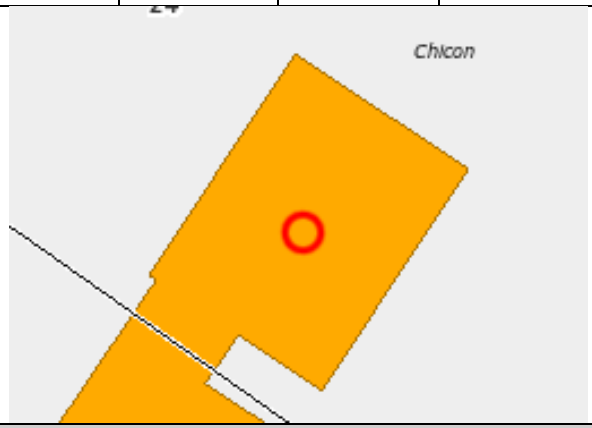

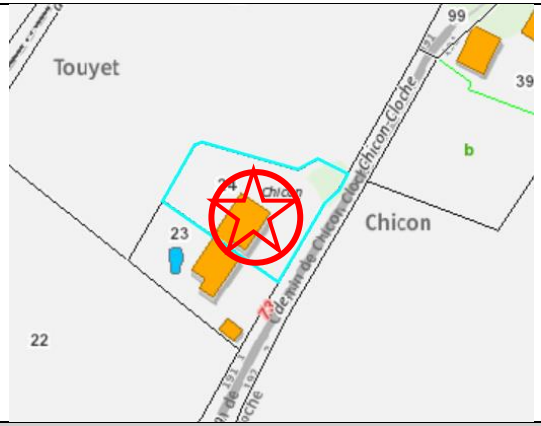

Analyse architecturale du bâti identifié

Volume/Gabarit	R+1						Symétrique	
Toiture	PANS	2	MATERIAU	Tuiles méridionales	EGOUT DE TOIT	Oui	ETAT	Bon
Murs/Façades	Pignon		Galets/pierres apparentes, briques				ETAT	Bon
Ouvertures	ENCADREMENT	Briques, pierre de taille, Bois			MENUISERIES	Fenêtres à 2 vantaux - Porte d'entrée en Bois		
Ornementation			**Style/Typologie architectural(e)**		Dépendance			
Organisation	En retrait		**Abords / Végétaux**					
Commentaires								

Niveau d'équipements		**Contraintes environnementales**			
Electricité	■	Agriculture		Intérêt architectural de l'ensemble bâti	■
AEP (mm)		NATURA 2000 / ZNIEFF	■	Requalification / mise en valeur au titre du L.151-19	■
Défense incendie		Risque inondation	■	Changement de destination au titre du L.151-11 2°	■
Assainissement		Périmètre de canalisation de transport de gaz	■		
Voirie	■				

HAGETMAU	Fiche n°119_206	Lieu-dit : Mayouraou 1	Nom du propriétaire ou des propriétaires
Renseignement cadastraux		Type du bâti	CAZAUBON
Section: AE	Parcelle: 111	Maison d'habitation	

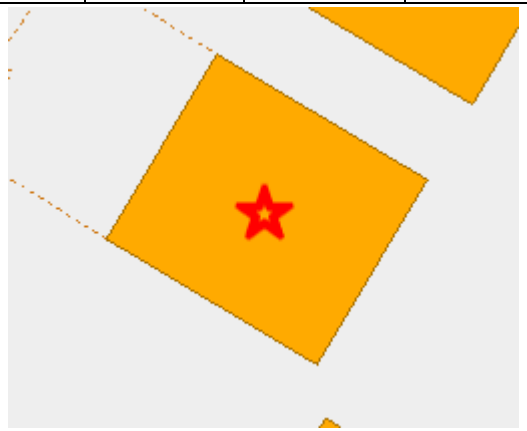

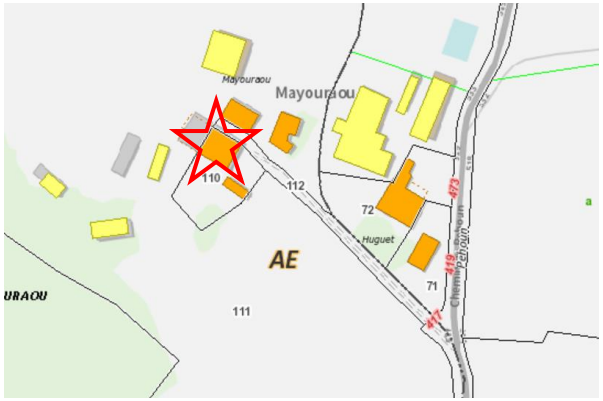

Analyse architecturale du bâti identifié

Volume/Gabarit	R+1						Asymétrique	
Toiture	PANS	2	MATERIAU	Tuiles méridionales	EGOUT DE TOIT	Oui	ETAT	Bon
Murs/Façades	Pignon			Enduit			ETAT	Bon
Ouvertures	ENCADREMENT				MENUISERIES	Bois - Fenêtres à 2 vantaux - Porte d'entrée en Bois		
Ornementation	Aisselier, linteaux cintrés, soubassement			**Style/Typologie architectural(e)**	Chalossais			
Organisation	En retrait			**Abords / Végétaux**				
Commentaires								

Niveau d'équipements		**Contraintes environnementales**			
Electricité		Agriculture		Intérêt architectural de l'ensemble bâti	
AEP (mm)		NATURA 2000 / ZNIEFF		Requalification / mise en valeur au titre du L.151-19	
Défense incendie		Risque inondation		Changement de destination au titre du L.151-11 2°	
Assainissement		Périmètre de canalisation de transport de gaz			
Voirie					

HAGETMAU	Fiche n°119_207	Lieu-dit : Mayouraou 2	Nom du propriétaire ou des propriétaires
Renseignement cadastraux		Type du bâti	CAZAUBON
Section AE	Parcelle 94	Dépendance	

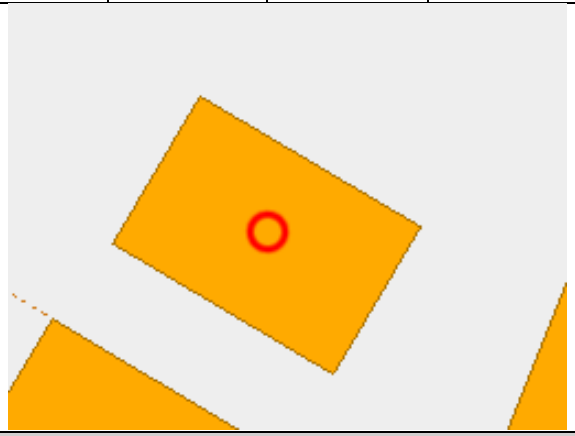

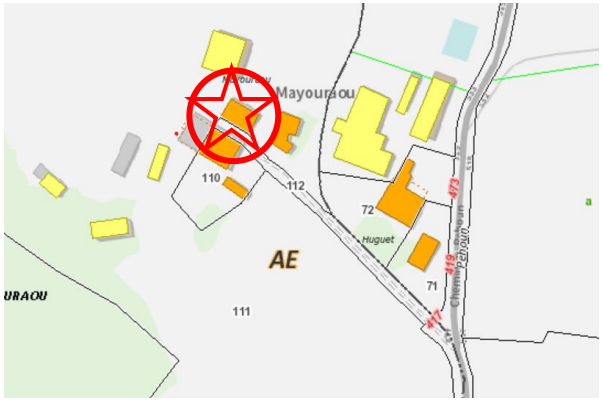

Analyse architecturale du bâti identifié

Volume/Gabarit	R+C						Asymétrique	
Toiture	PANS	2	MATERIAU		EGOUT DE TOIT	Oui	ETAT	Bon
Murs/Façades	Pignon		Enduit				ETAT	Bon
Ouvertures	ENCADREMENT	Pierre de taille, Bois			MENUISERIES	Porte d'entrée en Bois		
Ornementation	Chaînage d'angle, œil de bœuf 1/2 lune, linteau cintré		**Style/Typologie architectural(e)**		Dépendance			
Organisation	En retrait		**Abords / Végétaux**					
Commentaires								

Niveau d'équipements		**Contraintes environnementales**			
Electricité	■	Agriculture		Intérêt architectural de l'ensemble bâti	■
AEP (mm)		NATURA 2000 / ZNIEFF	■	Requalification / mise en valeur au titre du L.151-19	■
Défense incendie		Risque inondation	■	Changement de destination au titre du L.151-11 2°	■
Assainissement		Périmètre de canalisation de transport de gaz	■		
Voirie	■				

HAGETMAU	Fiche n°119_208	Lieu-dit : Lhailha	Nom du propriétaire ou des propriétaires
Renseignement cadastraux		Type du bâti	LALANNE
Section BB	Parcelle 73	Maison d'habitation	

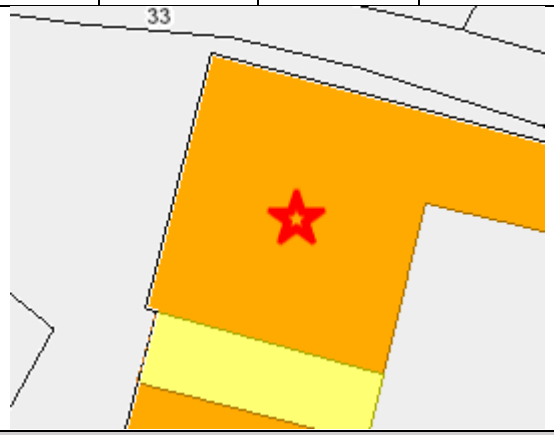

Analyse architecturale du bâti identifié

Volume/Gabarit	R+1+C						Symétrique	
Toiture	PANS	6	MATERIAU	Tuiles méridionales	EGOUT DE TOIT	Oui	ETAT	Bon
Murs/Façades	Goutterau			Enduit			ETAT	Bon
Ouvertures	ENCADREMENT	Pierre de taille				MENUISERIES	Bois - Fenêtres à 2 vantaux - Porte d'entrée en Bois	
Ornementation	Fronton triangulaire, emmarchement			**Style/Typologie architectural(e)**		Armagnacais		
Organisation	En retrait			**Abords / Végétaux**				
Commentaires								

Niveau d'équipements		**Contraintes environnementales**			
Electricité		Agriculture		Intérêt architectural de l'ensemble bâti	
AEP (mm)		NATURA 2000 / ZNIEFF		Requalification / mise en valeur au titre du L.151-19	
Défense incendie		Risque inondation		Changement de destination au titre du L.151-11 2°	
Assainissement		Périmètre de canalisation de transport de gaz			
Voirie					

HAGETMAU	Fiche n°119_209	Lieu-dit : Loustaou 1	Nom du propriétaire ou des propriétaires
Renseignement cadastraux		Type du bâti	CASTETS
Section AE	Parcelle 73	Maison d'habitation	

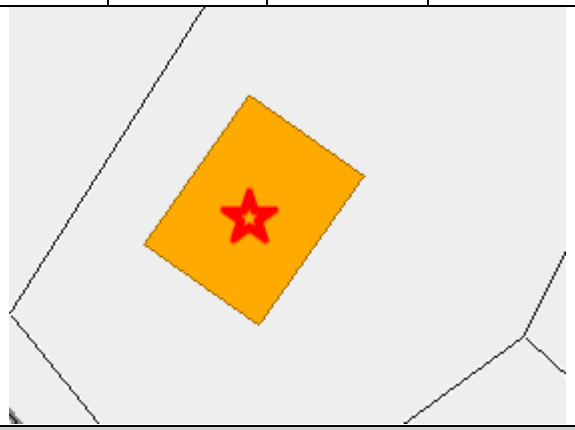

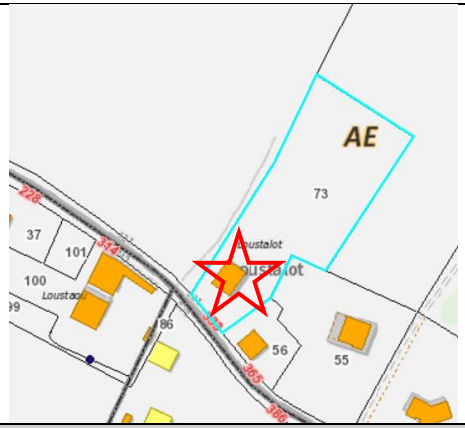

Analyse architecturale du bâti identifié

Volume/Gabarit	R+1						Symétrique	
Toiture	PANS	2	MATERIAU	Tuiles méridionales	EGOUT DE TOIT	Oui	ETAT	Bon
Murs/Façades	Goutterau			Enduit			ETAT	Bon
Ouvertures	ENCADREMENT	Pierre de taille				MENUISERIES	Fenêtres à 1 vantail - Porte d'entrée en Bois	
Ornementation	Balcon			**Style/Typologie architectural(e)**		Maison de bourg		
Organisation	En retrait			**Abords / Végétaux**				
Commentaires	Clôture							

Niveau d'équipements		**Contraintes environnementales**			
Electricité		Agriculture		Intérêt architectural de l'ensemble bâti	
AEP (mm)		NATURA 2000 / ZNIEFF		Requalification / mise en valeur au titre du L.151-19	
Défense incendie		Risque inondation		Changement de destination au titre du L.151-11 2°	
Assainissement		Périmètre de canalisation de transport de gaz			
Voirie					

HAGETMAU	Fiche n°119_210	Lieu-dit : Loustaou 2	Nom du propriétaire ou des propriétaires
Renseignement cadastraux		Type du bâti	LAFITTE, COMMARIEU, DUPOUY
Section AD	Parcelle 100	Dépendance	

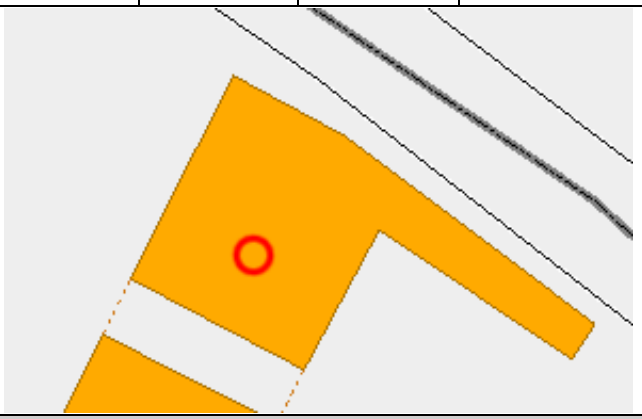

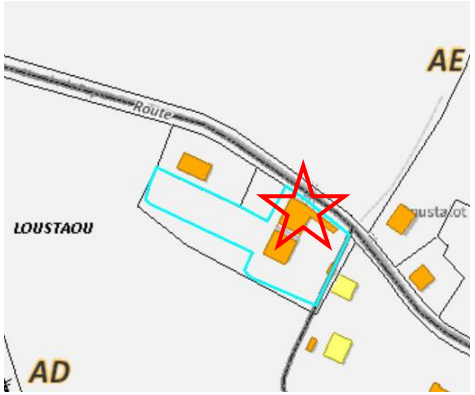

Analyse architecturale du bâti identifié								
Volume/Gabarit	R+1						Symétrique	
Toiture	PANS	2	MATERIAU	Tuiles canal	EGOUT DE TOIT	Non	ETAT	Bon
Murs/Façades	Pignon			Enduit			ETAT	Bon
Ouvertures	ENCADREMENT	Briques, pierre de taille				MENUISERIES	Fenêtres à 2 vantaux - Porte d'entrée en Bois	
Ornementation	Chaînage d'angle, œil de bœuf 1/2 lune, aisselier			**Style/Typologie architectural(e)**		Dépendance		
Organisation	Alignement sur domaine public			**Abords / Végétaux**				
Commentaires								

Niveau d'équipements		Contraintes environnementales			
Electricité	■	Agriculture		Intérêt architectural de l'ensemble bâti	■
AEP (mm)		NATURA 2000 / ZNIEFF	■	Requalification / mise en valeur au titre du L.151-19	■
Défense incendie		Risque inondation	■	Changement de destination au titre du L.151-11 2°	■
Assainissement		Périmètre de canalisation de transport de gaz	■		
Voirie	■				

HAGETMAU	Fiche n°119_211	Lieu-dit : Bazaillac 1	Nom du propriétaire ou des propriétaires
Renseignement cadastraux		Type du bâti	BAZAILLAC LA TOUR DE FRANCE
Section	AE	Parcelle	67	Maison d'habitation	



Analyse architecturale du bâti identifié								
Volume/Gabarit	R+2						Asymétrique	
Toiture	PANS	6	MATERIAU	Autre	EGOUT DE TOIT	Non	ETAT	Bon
Murs/Façades	Goutterau			Enduit			ETAT	Bon
Ouvertures	ENCADREMENT	Pierre de taille				MENUISERIES	Fenêtres à 2 vantaux - Porte d'entrée en Bois	
Ornementation	Chaînage d'angle, corniche, consoles, corbeaux, fenêtres à meneaux, tour, emmarchement, épis de faîtage, linteaux sculptés et cintrés, lucarnes			**Style/Typologie architectural(e)**		Manoir / château		
Organisation	En retrait			**Abords / Végétaux**		Parc arboré		
Commentaires	Portail							

Niveau d'équipements		Contraintes environnementales			
Electricité		Agriculture		Intérêt architectural de l'ensemble bâti	
AEP (mm)		NATURA 2000 / ZNIEFF		Requalification / mise en valeur au titre du L.151-19	
Défense incendie		Risque inondation		Changement de destination au titre du L.151-11 2°	
Assainissement		Périmètre de canalisation de transport de gaz			
Voirie					

HAGETMAU	Fiche n°119_212	Lieu-dit : Lacrouts 1	Nom du propriétaire ou des propriétaires
Renseignement cadastraux		Type du bâti	MAISONNAVE
Section AD	Parcelle 29	Maison d'habitation	

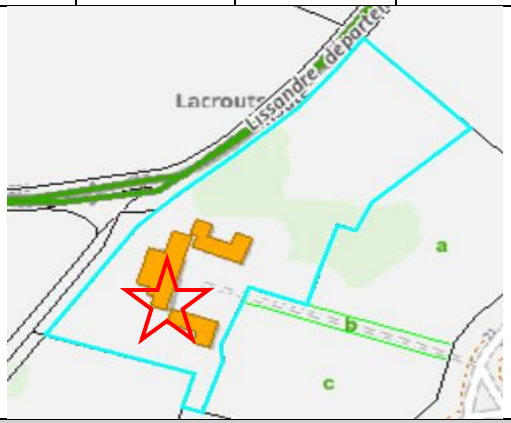

Analyse architecturale du bâti identifié

Volume/Gabarit	R+1+C						Symétrique	
Toiture	PANS	4	MATERIAU	Tuiles de Marseille	EGOUT DE TOIT	Oui	ETAT	Bon
Murs/Façades	Goutterau		Enduit				ETAT	Moyen
Ouvertures	ENCADREMENT	Pierre de taille			MENUISERIES	Fenêtres à 2 vantaux - Porte d'entrée en Bois		
Ornementation	Chaînage d'angle, génoise, soubassement, lambrequins		**Style/Typologie architectural(e)**		Maison de maître			
Organisation	En retrait		**Abords / Végétaux**					
Commentaires								

Niveau d'équipements		**Contraintes environnementales**			
Electricité		Agriculture		Intérêt architectural de l'ensemble bâti	
AEP (mm)		NATURA 2000 / ZNIEFF		Requalification / mise en valeur au titre du L.151-19	
Défense incendie		Risque inondation		Changement de destination au titre du L.151-11 2°	
Assainissement		Périmètre de canalisation de transport de gaz			
Voirie					

HAGETMAU	Fiche n°119_213	Lieu-dit : Lacrouts 2	Nom du propriétaire ou des propriétaires
Renseignement cadastraux		Type du bâti	MAISONNAVE
Section AD	Parcelle 29	Dépendance	

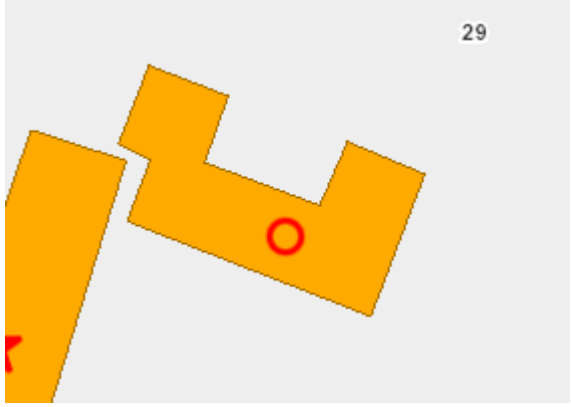

Analyse architecturale du bâti identifié

Volume/Gabarit	R+1						Asymétrique	
Toiture	PANS	4	MATERIAU	Tuiles canal	EGOUT DE TOIT	Non	ETAT	Bon
Murs/Façades	Goutterau			Enduit			ETAT	Moyen
Ouvertures	ENCADREMENT	Briques, pierre de taille				MENUISERIES	Fenêtres à 2 vantaux - Porte d'entrée en Bois	
Ornementation	Chaînage d'angle, génoise, linteaux cintrés			**Style/Typologie architectural(e)**		Dépendance		
Organisation	En retrait			**Abords / Végétaux**				
Commentaires								

Niveau d'équipements		**Contraintes environnementales**			
Electricité		Agriculture		Intérêt architectural de l'ensemble bâti	
AEP (mm)		NATURA 2000 / ZNIEFF		Requalification / mise en valeur au titre du L.151-19	
Défense incendie		Risque inondation		Changement de destination au titre du L.151-11 2°	
Assainissement		Périmètre de canalisation de transport de gaz			
Voirie					

HAGETMAU	Fiche n°119_214	Lieu-dit : Lacrouts 3	Nom du propriétaire ou des propriétaires
Renseignement cadastraux		Type du bâti	MAISONNAVE
Section AD	Parcelle 29	Dépendance	

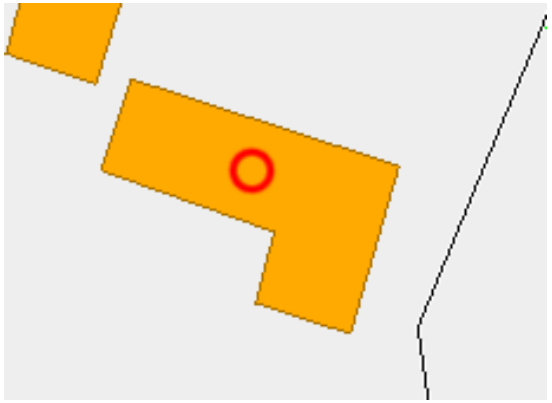

Analyse architecturale du bâti identifié

Volume/Gabarit	R+1						Asymétrique	
Toiture	PANS	4	MATERIAU	Tuiles canal	EGOUT DE TOIT	Non	ETAT	Bon
Murs/Façades	Goutterau			Enduit			ETAT	Moyen
Ouvertures	ENCADREMENT	Briques, pierre de taille				MENUISERIES	Fenêtres à 2 vantaux - Porte d'entrée en Bois	
Ornementation	Génoise, linteaux cintrés			**Style/Typologie architectural(e)**		Dépendance		
Organisation	En retrait			**Abords / Végétaux**				
Commentaires								

Niveau d'équipements		**Contraintes environnementales**			
Electricité	■	Agriculture		Intérêt architectural de l'ensemble bâti	■
AEP (mm)		NATURA 2000 / ZNIEFF	■	Requalification / mise en valeur au titre du L.151-19	■
Défense incendie		Risque inondation	■	Changement de destination au titre du L.151-11 2°	■
Assainissement		Périmètre de canalisation de transport de gaz	■		
Voirie	■				

HAGETMAU	Fiche n°119_215	Lieu-dit : Moscou 1	Nom du propriétaire ou des propriétaires
Renseignement cadastraux		Type du bâti	VINTER, PALIS
Section AM	Parcelle 80	Dépendance	

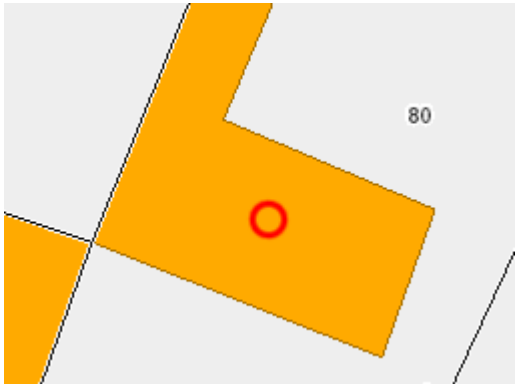

Analyse architecturale du bâti identifié

Volume/Gabarit	R+1						Symétrique	
Toiture	PANS	4	MATERIAU	Tuiles canal	EGOUT DE TOIT	Oui	ETAT	Bon
Murs/Façades	Goutterau			Enduit			ETAT	Moyen
Ouvertures	ENCADREMENT	Bois			MENUISERIES			
Ornementation	Chaînage d'angle, génoise		**Style/Typologie architectural(e)**		Dépendance			
Organisation	En retrait		**Abords / Végétaux**					
Commentaires								

Niveau d'équipements		**Contraintes environnementales**			
Electricité	■	Agriculture		Intérêt architectural de l'ensemble bâti	■
AEP (mm)		NATURA 2000 / ZNIEFF	■	Requalification / mise en valeur au titre du L.151-19	■
Défense incendie		Risque inondation	■	Changement de destination au titre du L.151-11 2°	■
Assainissement		Périmètre de canalisation de transport de gaz	■		
Voirie	■				

HAGETMAU	Fiche n°119_216	Lieu-dit : Moscou 2	Nom du propriétaire ou des propriétaires
Renseignement cadastraux		Type du bâti	VINTER, PALIS
Section AM	Parcelle 110	Dépendance	

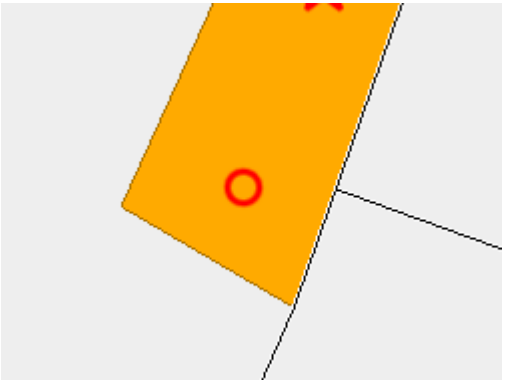

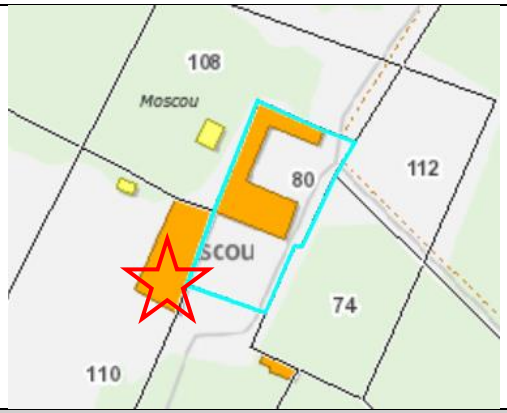

Analyse architecturale du bâti identifié

Volume/Gabarit	R+1						Asymétrique	
Toiture	PANS	2	MATERIAU	Tuiles méridionales	EGOUT DE TOIT	Oui	ETAT	Bon
Murs/Façades	Goutterau			Enduit			ETAT	Bon
Ouvertures	ENCADREMENT	Pierre de taille				MENUISERIES	Bois - Fenêtres à 2 vantaux - Porte d'entrée en Bois	
Ornementation	Chaînage d'angle, arcades, coursive, emmarchement			**Style/Typologie architectural(e)**		Dépendance		
Organisation	En retrait			**Abords / Végétaux**				
Commentaires								

Niveau d'équipements		**Contraintes environnementales**			
Electricité	■	Agriculture		Intérêt architectural de l'ensemble bâti	■
AEP (mm)		NATURA 2000 / ZNIEFF	■	Requalification / mise en valeur au titre du L.151-19	■
Défense incendie		Risque inondation	■	Changement de destination au titre du L.151-11 2°	■
Assainissement		Périmètre de canalisation de transport de gaz	■		
Voirie	■				

HAGETMAU	Fiche n°119_217	Lieu-dit : Moscou 3	Nom du propriétaire ou des propriétaires
Renseignement cadastraux		Type du bâti	VINTER, PALIS
Section AM	Parcelle 110	Maison d'habitation	

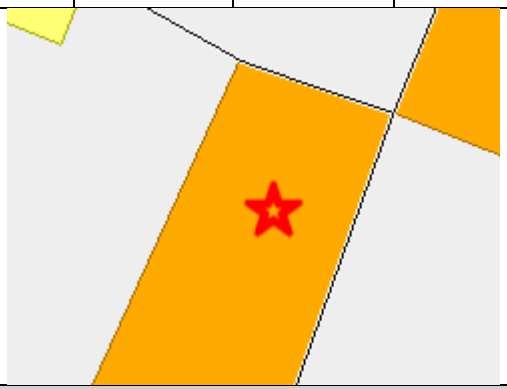

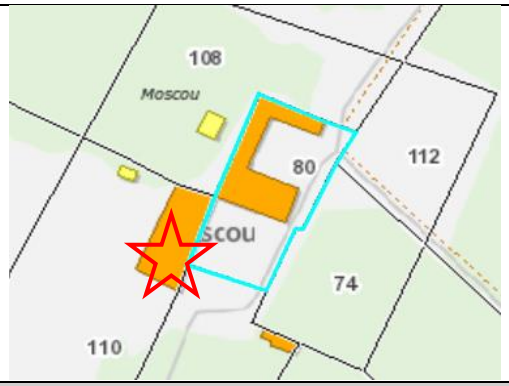

Analyse architecturale du bâti identifié								
Volume/Gabarit	R+1+C						Asymétrique	
Toiture	PANS	4	MATERIAU	Tuiles canal	EGOUT DE TOIT	Oui	ETAT	Bon
Murs/Façades	Goutterau		Enduit				ETAT	Moyen
Ouvertures	ENCADREMENT	Pierre de taille			MENUISERIES	Bois - Fenêtres à 2 vantaux - Porte d'entrée en Bois		
Ornementation	Chaînage d'angle, génoise, œil de bœuf, fronton curviligne, emmarchement		**Style/Typologie architectural(e)**		Maison de maître			
Organisation	En retrait		**Abords / Végétaux**		Allée, parc arboré			
Commentaires								

Niveau d'équipements		Contraintes environnementales			
Electricité		Agriculture		Intérêt architectural de l'ensemble bâti	
AEP (mm)		NATURA 2000 / ZNIEFF		Requalification / mise en valeur au titre du L.151-19	
Défense incendie		Risque inondation		Changement de destination au titre du L.151-11 2°	
Assainissement		Périmètre de canalisation de transport de gaz			
Voirie					

HAGETMAU	Fiche n°119_218	Lieu-dit : La gare 1	Nom du propriétaire ou des propriétaires
Renseignement cadastraux		Type du bâti	POYCHICOT
Section BE	Parcelle 343	Maison d'habitation	

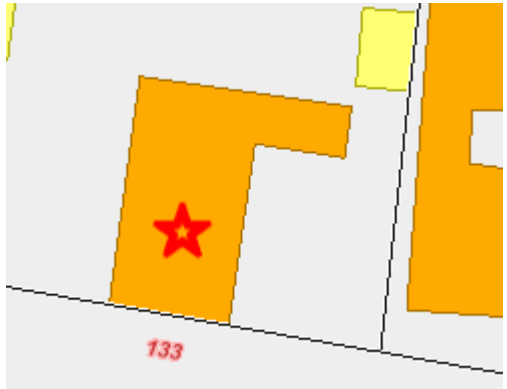

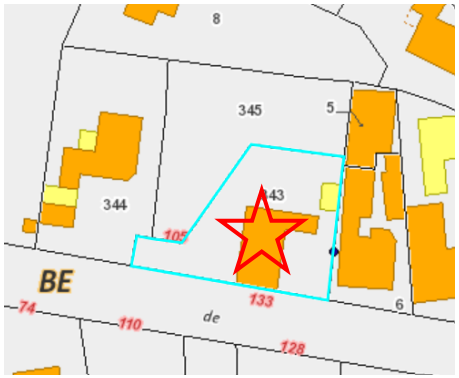

Analyse architecturale du bâti identifié

Volume/Gabarit	R+1+C						Symétrique	
Toiture	PANS	2	MATERIAU	Tuiles de Marseille	EGOUT DE TOIT	Oui	ETAT	Bon
Murs/Façades	Goutterau			Enduit			ETAT	Bon
Ouvertures	ENCADREMENT					MENUISERIES	Fenêtres à 2 vantaux	
Ornementation	Chevrons apparents, soubassement, linteaux cintrés			**Style/Typologie architectural(e)**		Maison de bourg		
Organisation	Alignement sur domaine public			**Abords / Végétaux**				
Commentaires								

Niveau d'équipements		Contraintes environnementales			
Electricité		Agriculture		Intérêt architectural de l'ensemble bâti	
AEP (mm)		NATURA 2000 / ZNIEFF		Requalification / mise en valeur au titre du L.151-19	
Défense incendie		Risque inondation		Changement de destination au titre du L.151-11 2°	
Assainissement		Périmètre de canalisation de transport de gaz			
Voirie					

HAGETMAU	Fiche n°119_219	Lieu-dit : La gare 2	Nom du propriétaire ou des propriétaires
Renseignement cadastraux		Type du bâti	COMMUNE
Section	BD	Parcelle	112	Autre	

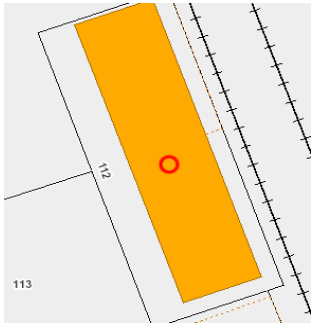

Analyse architecturale du bâti identifié

Volume/Gabarit	R+1						Asymétrique	
Toiture	PANS	6	MATERIAU	Tuiles de Marseille	EGOUT DE TOIT	Oui	ETAT	Bon
Murs/Façades	Goutterau			Enduit			ETAT	Bon
Ouvertures	ENCADREMENT	Pierre de taille				MENUISERIES	Fenêtres à 2 vantaux	
Ornementation	Linteaux cintrés			**Style/Typologie architectural(e)**				
Organisation	En retrait			**Abords / Végétaux**				
Commentaires	Ancienne gare							

Niveau d'équipements		**Contraintes environnementales**			
Electricité		Agriculture		Intérêt architectural de l'ensemble bâti	
AEP (mm)		NATURA 2000 / ZNIEFF		Requalification / mise en valeur au titre du L.151-19	
Défense incendie		Risque inondation		Changement de destination au titre du L.151-11 2°	
Assainissement		Périmètre de canalisation de transport de gaz			
Voirie					

HAGETMAU	Fiche n°119_220	Lieu-dit : Yemes	Nom du propriétaire ou des propriétaires
Renseignement cadastraux		Type du bâti	GACHARD
Section AX	Parcelle 23	Maison d'habitation	

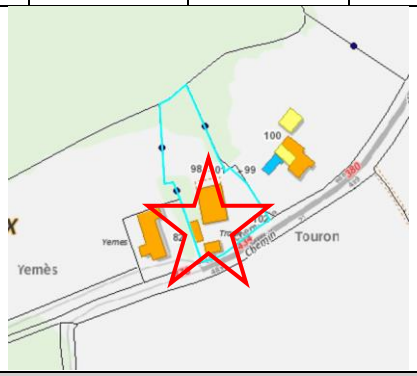

Analyse architecturale du bâti identifié

Volume/Gabarit	R+C						Asymétrique	
Toiture	PANS	3	MATERIAU	Tuiles canal	EGOUT DE TOIT	Non	ETAT	Bon
Murs/Façades	Pignon		Enduit				ETAT	Bon
Ouvertures	ENCADREMENT	Pierre de taille			MENUISERIES	PVC - Fenêtres à 2 vantaux - Porte d'entrée en Bois		
Ornementation	Chaînage d'angle, œil de bœuf, porte charretière		**Style/Typologie architectural(e)**		Chalossais			
Organisation	En retrait		**Abords / Végétaux**					
Commentaires	Datation 1901							

Niveau d'équipements		**Contraintes environnementales**			
Electricité		Agriculture		Intérêt architectural de l'ensemble bâti	
AEP (mm)		NATURA 2000 / ZNIEFF		Requalification / mise en valeur au titre du L.151-19	
Défense incendie		Risque inondation		Changement de destination au titre du L.151-11 2°	
Assainissement		Périmètre de canalisation de transport de gaz			
Voirie					

HAGETMAU	Fiche n°119_221	Lieu-dit : Pémas	Nom du propriétaire ou des propriétaires
Renseignement cadastraux		Type du bâti	BATS, LAFARGUE
Section AA	Parcelle 134	Maison d'habitation	

Analyse architecturale du bâti identifié

Volume/Gabarit	R+1+C						Symétrique	
Toiture	PANS	4	MATERIAU	Tuiles de Marseille	EGOUT DE TOIT	Oui	ETAT	Bon
Murs/Façades	Goutterau			Enduit			ETAT	Bon
Ouvertures	ENCADREMENT	Pierre de taille			MENUISERIES	Bois - Fenêtres à 2 vantaux - Porte d'entrée en Bois		
Ornementation	Génoise, linteau sculpté, emmarchement			**Style/Typologie architectural(e)**		Maison de maître		
Organisation	En retrait			**Abords / Végétaux**		Palmiers		
Commentaires								

Niveau d'équipements		**Contraintes environnementales**			
Electricité		Agriculture		Intérêt architectural de l'ensemble bâti	
AEP (mm)		NATURA 2000 / ZNIEFF		Requalification / mise en valeur au titre du L.151-19	
Défense incendie		Risque inondation		Changement de destination au titre du L.151-11 2°	
Assainissement		Périmètre de canalisation de transport de gaz			
Voirie					

HAGETMAU	Fiche n°119_222	Lieu-dit : Papagnan 1	Nom du propriétaire ou des propriétaires
Renseignement cadastraux		Type du bâti	LAGUE, DUBERNET
Section AA	Parcelle 112	Dépendance	

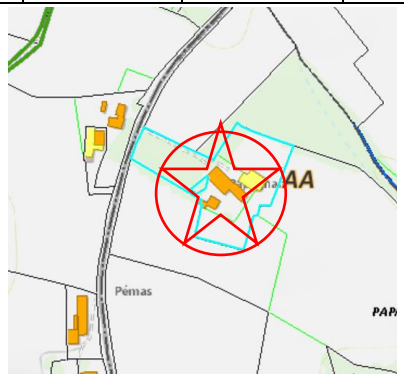

Analyse architecturale du bâti identifié

Volume/Gabarit	R+1						Asymétrique	
Toiture	PANS	8	MATERIAU	Tuiles canal	EGOUT DE TOIT	Oui	ETAT	Bon
Murs/Façades	Goutterau		Enduit				ETAT	Bon
Ouvertures	ENCADREMENT	Pierre de taille, Bois			MENUISERIES	Bois - Fenêtres à 2 vantaux - Porte d'entrée en Bois		
Ornementation	Porte charretière		**Style/Typologie architectural(e)**		Dépendance			
Organisation	En retrait		**Abords / Végétaux**					
Commentaires	Lavoir							

Niveau d'équipements		**Contraintes environnementales**			
Electricité		Agriculture		Intérêt architectural de l'ensemble bâti	
AEP (mm)		NATURA 2000 / ZNIEFF		Requalification / mise en valeur au titre du L.151-19	
Défense incendie		Risque inondation		Changement de destination au titre du L.151-11 2°	
Assainissement		Périmètre de canalisation de transport de gaz			
Voirie					

HAGETMAU	Fiche n°119_223	Lieu-dit : Papagnan 2	Nom du propriétaire ou des propriétaires
Renseignement cadastraux		Type du bâti	LAGUE, DUBERNET
Section AA	Parcelle 112	Maison d'habitation	

Analyse architecturale du bâti identifié

Volume/Gabarit	R+1+C						Symétrique	
Toiture	PANS	4	MATERIAU	Tuiles canal	EGOUT DE TOIT	Oui	ETAT	Bon
Murs/Façades	Goutterau		Enduit				ETAT	Bon
Ouvertures	ENCADREMENT	Pierre de taille			MENUISERIES	Bois - Fenêtres à 2 vantaux - Porte d'entrée en Bois		
Ornementation	Chaînage d'angle, génoise, emmarchement, soubassement, linteau sculpté		**Style/Typologie architectural(e)**		Maison de maître			
Organisation	En retrait		**Abords / Végétaux**		Allée, parc arboré			
Commentaires	Portail, lavoir							

Niveau d'équipements		**Contraintes environnementales**			
Electricité		Agriculture		Intérêt architectural de l'ensemble bâti	
AEP (mm)		NATURA 2000 / ZNIEFF		Requalification / mise en valeur au titre du L.151-19	
Défense incendie		Risque inondation		Changement de destination au titre du L.151-11 2°	
Assainissement		Périmètre de canalisation de transport de gaz			
Voirie					

HAGETMAU	Fiche n°119_224	Lieu-dit : LaOuilhe	Nom du propriétaire ou des propriétaires
Renseignement cadastraux		Type du bâti	POUYSEGUR
Section AA	Parcelle 77	Maison d'habitation	

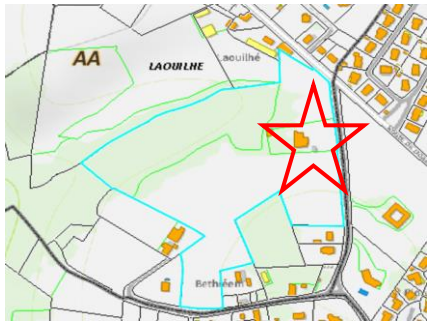

Analyse architecturale du bâti identifié

Volume/Gabarit	R+1+C						Symétrique	
Toiture	PANS	2	MATERIAU	Tuiles méridionales	EGOUT DE TOIT	Oui	ETAT	Bon
Murs/Façades	Pignon		Enduit				ETAT	Bon
Ouvertures	ENCADREMENT	Briques, pierre de taille			MENUISERIES	Bois - Fenêtres à 2 vantaux - Porte d'entrée en Bois		
Ornementation	Chaînage d'angle, œil de bœuf, linteaux cintrés		**Style/Typologie architectural(e)**		Maison de maître			
Organisation	En retrait		**Abords / Végétaux**					
Commentaires	Pigeonnier							

Niveau d'équipements		**Contraintes environnementales**			
Electricité		Agriculture		Intérêt architectural de l'ensemble bâti	
AEP (mm)		NATURA 2000 / ZNIEFF		Requalification / mise en valeur au titre du L.151-19	
Défense incendie		Risque inondation		Changement de destination au titre du L.151-11 2°	
Assainissement		Périmètre de canalisation de transport de gaz			
Voirie					

HAGETMAU	Fiche n°119_225	Lieu-dit : Larrigade 1	Nom du propriétaire ou des propriétaires
Renseignement cadastraux		Type du bâti	SCI DE LARRIGADE
Section AZ	Parcelle 3	Maison d'habitation	

Analyse architecturale du bâti identifié

Volume/Gabarit	R+1+C						Symétrique	
Toiture	PANS	6	MATERIAU	Tuiles de Marseille	EGOUT DE TOIT	Non	ETAT	Bon
Murs/Façades	Goutterau		Enduit				ETAT	Bon
Ouvertures	ENCADREMENT	Pierre de taille			MENUISERIES	Fenêtres à 2 vantaux - Porte d'entrée en Bois		
Ornementation	Chaînage d'angle, corniche, consoles, corbeaux, linteau sculpté, lucarne, encadrement de baies sculpté, soubassement		**Style/Typologie architectural(e)**		Manoir / château			
Organisation	En retrait		**Abords / Végétaux**		Allée de platanes, cèdre, parc			
Commentaires	Puits, clôture							

Niveau d'équipements		**Contraintes environnementales**			
Electricité		Agriculture		Intérêt architectural de l'ensemble bâti	
AEP (mm)		NATURA 2000 / ZNIEFF		Requalification / mise en valeur au titre du L.151-19	
Défense incendie		Risque inondation		Changement de destination au titre du L.151-11 2°	
Assainissement		Périmètre de canalisation de transport de gaz			
Voirie					

HAGETMAU	Fiche n°119_226	Lieu-dit : Larrigade 2	Nom du propriétaire ou des propriétaires
Renseignement cadastraux		Type du bâti	SCI DE LARRIGADE
Section AZ	Parcelle 3	Dépendance	

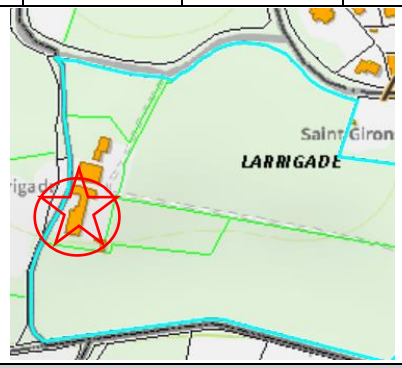

Analyse architecturale du bâti identifié

Volume/Gabarit	R+1						Symétrique	
Toiture	PANS	2	MATERIAU		EGOUT DE TOIT	Oui	ETAT	Bon
Murs/Façades	Goutterau		Enduit				ETAT	Bon
Ouvertures	ENCADREMENT	Pierre de taille				MENUISERIES	Fenêtres à 1 vantail - Porte d'entrée en Bois	
Ornementation	Corniche, linteaux cintrés		**Style/Typologie architectural(e)**			Dépendance		
Organisation	En retrait		**Abords / Végétaux**					
Commentaires								

Niveau d'équipements		**Contraintes environnementales**			
Electricité		Agriculture		Intérêt architectural de l'ensemble bâti	
AEP (mm)		NATURA 2000 / ZNIEFF		Requalification / mise en valeur au titre du L.151-19	
Défense incendie		Risque inondation		Changement de destination au titre du L.151-11 2°	
Assainissement		Périmètre de canalisation de transport de gaz			
Voirie					

HAGETMAU	Fiche n°119_227	Lieu-dit : Larrigade 3	Nom du propriétaire ou des propriétaires
Renseignement cadastraux		Type du bâti	SCI DE LARRIGADE
Section AZ	Parcelle 3	Dépendance	

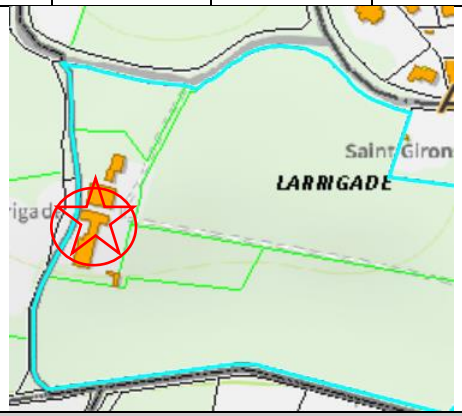

Analyse architecturale du bâti identifié

Volume/Gabarit	R+2						Symétrique	
Toiture	PANS	2	MATERIAU		EGOUT DE TOIT	Oui	ETAT	Bon
Murs/Façades	Goutterau		Enduit				ETAT	Bon
Ouvertures	ENCADREMENT	Briques			MENUISERIES	Fenêtres à 2 vantaux - Porte d'entrée en Bois		
Ornementation	Chaînage d'angle, chevrons apparents		**Style/Typologie architectural(e)**		Dépendance			
Organisation	En retrait		**Abords / Végétaux**					
Commentaires								

Niveau d'équipements		**Contraintes environnementales**			
Electricité		Agriculture		Intérêt architectural de l'ensemble bâti	
AEP (mm)		NATURA 2000 / ZNIEFF		Requalification / mise en valeur au titre du L.151-19	
Défense incendie		Risque inondation		Changement de destination au titre du L.151-11 2°	
Assainissement		Périmètre de canalisation de transport de gaz			
Voirie					

HAGETMAU	Fiche n°119_228	Lieu-dit : Larrigade 4	Nom du propriétaire ou des propriétaires
Renseignement cadastraux		Type du bâti	SCI DE LARRIGADE
Section AZ	Parcelle 3	Dépendance	

Analyse architecturale du bâti identifié

Volume/Gabarit	R+C					Symétrique		
Toiture	PANS	2	MATERIAU	Tuiles canal	EGOUT DE TOIT	Oui	ETAT	Moyen
Murs/Façades	Pignon		Enduit				ETAT	Moyen
Ouvertures	ENCADREMENT	Briques				MENUISERIES	Fenêtres à 2 vantaux - Porte d'entrée en Bois	
Ornementation	Chaînage d'angle, œil de bœuf 1/2 lune		**Style/Typologie architectural(e)**			Dépendance		
Organisation	En retrait		**Abords / Végétaux**					
Commentaires								

Niveau d'équipements		**Contraintes environnementales**			
Electricité		Agriculture		Intérêt architectural de l'ensemble bâti	
AEP (mm)		NATURA 2000 / ZNIEFF		Requalification / mise en valeur au titre du L.151-19	
Défense incendie		Risque inondation		Changement de destination au titre du L.151-11 2°	
Assainissement		Périmètre de canalisation de transport de gaz			
Voirie					

Fiche n° 119_231				Lieu-dit :	Nom du propriétaire ou des propriétaires
Renseignement cadastraux				Type du bâti	Mme Hélène Pascale CASTETS
Section	AL	Parcelle	42	Habitation	

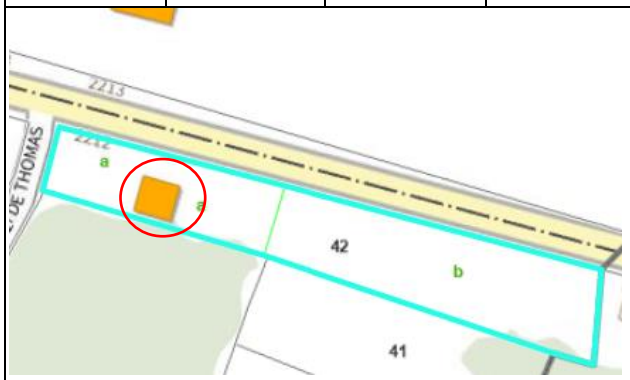

Analyse architecturale du bâti identifié									
Volumes/Gabarit	**R+1**						**Asymétrique**		
Toiture	PANS	**2**	MATERIAU	**Tuiles canal**	EGOUT DE TOIT	**Présent**	ETAT	**Mauvais**	
Murs/Façades	Pignon	**Gouttereau**	**Briques**				ETAT	**Mauvais**	
Ouvertures	ENCADREMENT	**Briques**			MENUISERIES	Matériaux Bois	Vantaux Fer	Porte d'entrée /	
Ornementation	Ferronnerie : porte coulissante		**Style/Typologie architectural(e)**						
Organisation	Alignement sur domaine public	**En retrait**	**Abords / Végétaux**		**Palmiers, pins parasols**				
Commentaires	Clôture								

Niveau d'équipements		Contraintes environnementales		Synthèse de l'analyse architecturale	
Electricité		Agriculture		Intérêt architectural de l'ensemble bâti	
AEP (mm)		NATURA 2000 / ZNIEFF		Requalification / mise en valeur au titre du L.151-19	
Défense incendie		Risque inondation		Changement de destination au titre du L.151-11 2°	
Assainissement		Périmètre de canalisation de transport de gaz (TIGF)			
Voirie		Route de Samadet			

HAGETMAU	Fiche n°119_232	Lieu-dit : Bidounat 1 et 2	Nom du propriétaire ou des propriétaires
Renseignement cadastraux		Type du bâti	SAMADET, LAJEUNIE
Section AB	Parcelle 102	Maison d'habitation + dépendance	

Analyse architecturale du bâti identifié

Volume/Gabarit	R+1+C					Symétrique/Asymétrique		
Toiture	PANS	2	MATERIAU	Tuiles méridionales	EGOUT DE TOIT	Oui	ETAT	Bon
Murs/Façades	Goutterau/Pignon		Enduit, torchis/colombages/Galets/pierres apparentes				ETAT	Bon
Ouvertures	ENCADREMENT	Bois/Pierre de taille				MENUISERIES	Fenêtres à 2 vantaux - Porte d'entrée en PVC	
Ornementation	Chaînage d'angle, œil de bœuf, aisselier, chevrons apparents		**Style/Typologie architectural(e)**			Maison de maître/Dépendance		
Organisation	En retrait		**Abords / Végétaux**					
Commentaires								

Niveau d'équipements		**Contraintes environnementales**			
Electricité		Agriculture		Intérêt architectural de l'ensemble bâti	
AEP (mm)		NATURA 2000 / ZNIEFF		Requalification / mise en valeur au titre du L.151-19	
Défense incendie		Risque inondation		Changement de destination au titre du L.151-11 2°	
Assainissement		Périmètre de canalisation de transport de gaz			
Voirie					

HAGETMAU	Fiche n°119_233	Lieu-dit : Bidounat 3	Nom du propriétaire ou des propriétaires
Renseignement cadastraux		Type du bâti	SAMADET, LAJEUNIE
Section AB	Parcelle 102	Dépendance	

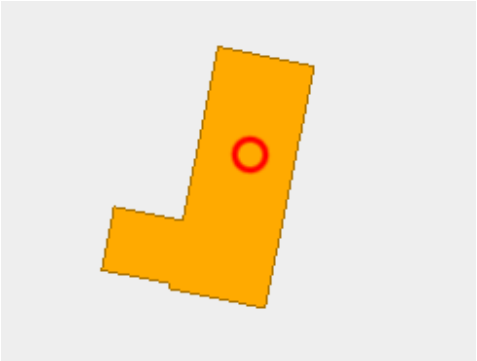

Analyse architecturale du bâti identifié

Volume/Gabarit	R+1						Asymétrique	
Toiture	PANS	4	MATERIAU	Tuiles canal	EGOUT DE TOIT	Non	ETAT	Bon
Murs/Façades	Goutterau			Enduit			ETAT	Bon
Ouvertures	ENCADREMENT					MENUISERIES	Fenêtres à 2 vantaux - Porte d'entrée en Bois	
Ornementation	Chevrons apparents			**Style/Typologie architectural(e)**		Dépendance		
Organisation	En retrait			**Abords / Végétaux**				
Commentaires								

Niveau d'équipements		Contraintes environnementales			
Electricité	■	Agriculture		Intérêt architectural de l'ensemble bâti	■
AEP (mm)		NATURA 2000 / ZNIEFF	■	Requalification / mise en valeur au titre du L.151-19	■
Défense incendie		Risque inondation	■	Changement de destination au titre du L.151-11 2°	■
Assainissement		Périmètre de canalisation de transport de gaz	■		
Voirie	■				

HAGETMAU	Fiche n°119_234	Lieu-dit : Bazaillac 2	Nom du propriétaire ou des propriétaires
Renseignement cadastraux		Type du bâti	BAZAILLAC LA TOUR DE FRANCE
Section AE	Parcelle 67	Dépendances	

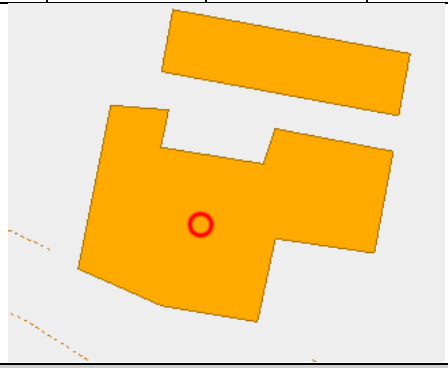

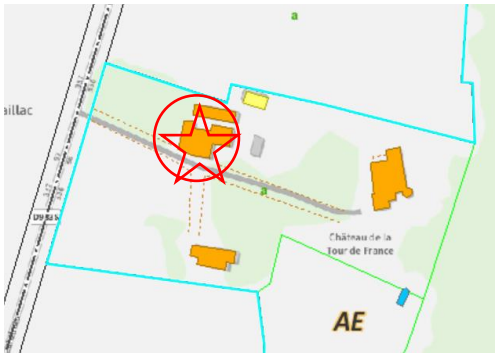

Analyse architecturale du bâti identifié								
Volume/Gabarit								
Toiture	PANS		MATERIAU		EGOUT DE TOIT		ETAT	
Murs/Façades							ETAT	
Ouvertures	ENCADREMENT					MENUISERIES		
Ornementation				**Style/Typologie architectural(e)**		Dépendances		
Organisation	En retrait			**Abords / Végétaux**				
Commentaires								

Niveau d'équipements		Contraintes environnementales			
Electricité	■	Agriculture		Intérêt architectural de l'ensemble bâti	■
AEP (mm)		NATURA 2000 / ZNIEFF	■	Requalification / mise en valeur au titre du L.151-19	■
Défense incendie		Risque inondation	■	Changement de destination au titre du L.151-11 2°	■
Assainissement		Périmètre de canalisation de transport de gaz	■		
Voirie	■				

HAGETMAU	Fiche n°119_235	Lieu-dit : Jean Chicot	Nom du propriétaire ou des propriétaires
Renseignement cadastraux		Type du bâti	M.DEYRIS Jacques
Section BW	Parcelle 3	Dépendance	

Analyse architecturale du bâti identifié

Volume/Gabarit					R+1			Symétrique			
Toiture	PANS	2	MATERIAU	Tuiles plates type Marseille		EGOUT DE TOIT	Non présent		ETAT		Moyen
Murs/Façades	Pignon	Gouttereau	Parpaings béton						ETAT		Moyen
Ouvertures	ENCADREMENT	Parpaing et linteau béton					MENUISERIES	Bois	Vantaux	Porte charretière	
Ornementation	Ventilation naturelle sur comble façade nord				**Style/Typologie architectural(e)**		Corps de ferme Chalossais				
Organisation		En retrait			**Abords / Végétaux**		Zone agricole				
Commentaires	Hangard agricole attenant sur façade sud										

Niveau d'équipements		**Contraintes environnementales**			
Electricité		Agriculture	Oui	Intérêt architectural de l'ensemble bâti	
AEP (mm)		NATURA 2000 / ZNIEFF		Requalification / mise en valeur au titre du L.151-19	
Défense incendie	100 m	Risque inondation		Changement de destination au titre du L.151-11 2°	
Assainissement		Périmètre de canalisation de transport de gaz (TEREGA)			
Voirie	Communale				

Classification des éléments répertoriés
De Hagetmau

N°	Localisation / Nom	Conclusions et numéro reporté sur le plan de zonage		N°	Localisation / Nom	Conclusions et numéro reporté sur le plan de zonage	
		L.151-19 ☆	L.151-11 -2° ○			L.151-19 ☆	L.151-11 -2° ○
119_40	Bellevue 1			119_196	Lamarque		
119_41	Bellevue 2			119_197	Couste-Tiaou		
119_51	Moua			119_198	LaOuilleroun 1		
119_167	Jeanchicot 1			119_199	LaOuilleroun 2		
119_168	Jeanchicot 2						
119_169	Barbe 1						
119_172	Baricole						
119_173	Débine			119_203	Chicon-Cloche 1		
119_174	Lennemas			119_206	Mayouraou 1		
119_175	Higueres 1			119_207	Mayouraou 2		
119_176	Higueres 2			119_208	Lhailha		
119_179	Jeanchicot 3			119_209	Loustaou 1		
119_180	Jeanchicot 4			119_210	Loustaou 2		
119_182	Lafargue			119_211	Bazaillac 1		
119_183	Bermeil			119_212	Lacrouts 1		
119_185	Granget			119_213	Lacrouts 2		
119_186	Loustaou			119_214	Lacrouts 3		
119_188	Rey			119_215	Moscou 1		
119_189	Marlène			119_216	Moscou 2		
119_190	Jeanpédat			119_217	Moscou 3		

N°	Localisation / Nom	Conclusions et numéro reporté sur le plan de zonage	
		L.151-19 ☆	L.151-11 -2° ○
119_218	La gare 1		
119_219	La gare 2		
119_220	Yemes		
119_221	Pémas		
119_222	Papagnan 1		
119_223	Papagnan 2		
119_224	LaOuilhe		
119_225	Larrigade 1		
119_226	Larrigade 2		
119_227	Larrigade 3		
119_228	Larrigade 4		
119_231	Castets		
119_232	Bidounat 1 et 2		
119_233	Bidounat 3		
119_234	Bazaillac 2		
119_235	Jean Chicot		

Les autres éléments de patrimoine d’Hagetmau

Au-delà des constructions vouées à l’usage d’habitation (maison et anciennes dépendances, la municipalité a souhaité répertorier d’autres éléments remarquables sur la commune. Les photos ci-après illustrent une partie des éléments identifiés.

Chêne à Bellevue
Traduction au zonage : ETOILE 119_A

Pigeonnier à Bellevue
Traduction au zonage : ETOILE 119_C

Cèdre à Bellevue
Traduction au zonage : ETOILE 119_B

Platanes à La Ville

Traduction au zonage : ETOILE 119_D

Allée de pins parasol à La Ville

Traduction au zonage : SURFACE 119_E

Lavoir à La Ville

Traduction au zonage : ETOILE 119_F

Lavoir à La Ville

Traduction au zonage : ETOILE 119_G

Crypte à Saint-Girons

Traduction au zonage : ETOILE 119_I

Mur en pierre à La Ville

Traduction au zonage : SURFACE 119_H

Chapelle à Saint-Girons

Traduction au zonage : ETOILE 119_J

Porche à Pellaoude
Traduction au zonage : ETOILE 119_L

Arènes à la Ville
Traduction au zonage : SURFACE 119_O

Chêne à LaOuilleroun
Traduction au zonage : ETOILE 119_K

Allée de chênes à Mirefleur
Traduction au zonage : SURFACE 119_M

Platanes aux abords de Saint-Girons
Traduction au zonage : SURFACE 119_P

Fontaine des Cagots
Traduction au zonage : SURFACE 119_Q

Chêne à Lahire
Traduction au zonage : ETOILE 119_N

Commune de HAUT-MAUCO

HAUT-MAUCO	Fiche n°122_1	Lieu-dit : POUGNOQUE 1	Nom du propriétaire ou des propriétaires
Renseignements cadastraux		Type du bâti	Ind FESCAUX Michel / FESCAUX Jacques
SECTION A	PARCELLE 203	Habitation	

Analyse architecturale du bâti identifié

Volume/Gabarit	R + C						Asymétrique		
Toiture	PANS	2	MATERIAU	tuiles canal	EGOUT DE TOIT	présent		ETAT	bon
Murs/Façades	pignon	pierres apparentes						ETAT	bon
Ouvertures	ENCADREMENT	brique et pierre				MENUISERIES	Bois + 2 vantaux		
Ornementation	chaînage d'angle			**Style/Typologie architectural(e)**		landais			
Organisation	en retrait			**Abords / Végétaux**					
Commentaires	présence d'un puits et d'un four								

Niveau d'équipements		**Contraintes environnementales**			
Electricité		Agriculture		Intérêt architectural de l'ensemble bâti	
AEP (mm)		Risque incendie de forêts		Requalification / mise en valeur au titre du L.151-19	
Défense incendie		Risque industriel, TMD		Changement de destination au titre du L.151-11 2°	
Assainissement		Périmètre de canalisation de transport de gaz (TEREGA)			
Voirie					

HAUT-MAUCO	Fiche n°122_2	Lieu-dit : POUGNOQUE 2	Nom du propriétaire ou des propriétaires
Renseignements cadastraux		Type du bâti	Ind FESCAUX Michel et FESCAUX Jacques
SECTION A	PARCELLE 203	Dépendance	

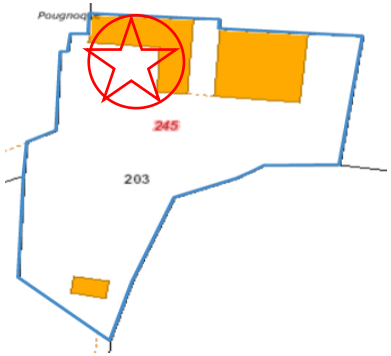

Analyse architecturale du bâti identifié									
Volume/Gabarit	R + C						Asymétrique		
Toiture	PANS	2	MATERIAU	tuiles canal	EGOUT DE TOIT	Non présent		ETAT	bon
Murs/Façades	pignon	enduit + bardage Bois						ETAT	moyen
Ouvertures	ENCADREMENT				MENUISERIES				
Ornementation		**Style/Typologie architectural(e)**			dépendance				
Organisation	en retrait	**Abords / Végétaux**							
Commentaires									

Niveau d'équipements		Contraintes environnementales			
Electricité		Agriculture		Intérêt architectural de l'ensemble bâti	
AEP (mm)		Risque incendie de forêts		Requalification / mise en valeur au titre du L.151-19	
Défense incendie		Risque industriel, TMD		Changement de destination au titre du L.151-11 2°	
Assainissement		Périmètre de canalisation de transport de gaz (TEREGA)			
Voirie					

HAUT-MAUCO	Fiche n°122_3	Lieu-dit : MIRAIL 1	Nom du propriétaire ou des propriétaires
Renseignements cadastraux		Type du bâti	BENQUET Jean
SECTION A	PARCELLE 347	Habitation	

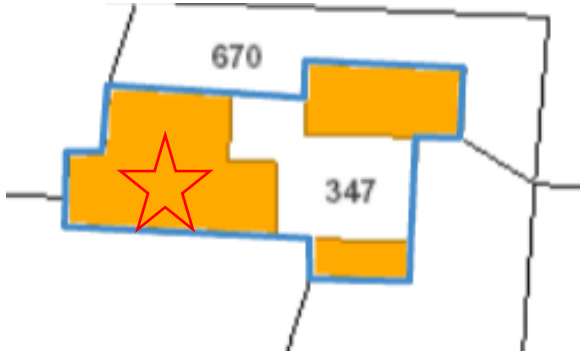

Analyse architecturale du bâti identifié

Volume/Gabarit	R + C						Symétrique		
Toiture	PANS	2	MATERIAU	tuiles méridionales	EGOUT DE TOIT	présent		ETAT	bon
Murs/Façades	pignon	enduit						ETAT	bon
Ouvertures	ENCADREMENT	brique et pierre				MENUISERIES	Bois + 2 vantaux		
Ornementation	demi-lunes	**Style/Typologie architectural(e)**	landais						
Organisation	en retrait	**Abords / Végétaux**							
Commentaires									

Niveau d'équipements		**Contraintes environnementales**			
Electricité		Agriculture		Intérêt architectural de l'ensemble bâti	
AEP (mm)		Risque incendie de forêts		Requalification / mise en valeur au titre du L.151-19	
Défense incendie		Risque industriel, TMD		Changement de destination au titre du L.151-11 2°	
Assainissement		Périmètre de canalisation de transport de gaz (TEREGA)			
Voirie					

HAUT-MAUCO	Fiche n°122_4	Lieu-dit : MIRAIL 2	Nom du propriétaire ou des propriétaires
Renseignements cadastraux		Type du bâti	BENQUET Jean
SECTION A	PARCELLE 347	Dépendance	

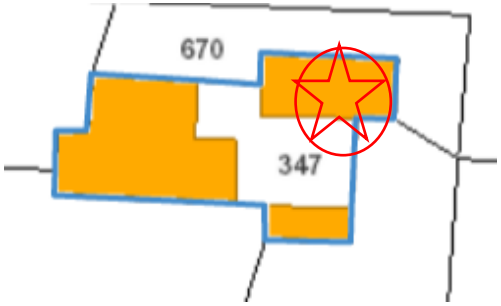

Analyse architecturale du bâti identifié

Volume/Gabarit	R						Symétrique		
Toiture	PANS	4	MATERIAU	tuiles méridionales	EGOUT DE TOIT	Non présent		ETAT	bon
Murs/Façades	gouttereau	enduit						ETAT	bon
Ouvertures	ENCADREMENT	brique				MENUISERIES			
Ornementation	chaînage d'angle			**Style/Typologie architectural(e)**		dépendance			
Organisation	en retrait			**Abords / Végétaux**					
Commentaires									

Niveau d'équipements		**Contraintes environnementales**			
Electricité		Agriculture		Intérêt architectural de l'ensemble bâti	
AEP (mm)		Risque incendie de forêts		Requalification / mise en valeur au titre du L.151-19	
Défense incendie		Risque industriel, TMD		Changement de destination au titre du L.151-11 2°	
Assainissement		Périmètre de canalisation de transport de gaz (TEREGA)			
Voirie					

HAUT-MAUCO		Fiche n°122_5		Lieu-dit : JORDY	Nom du propriétaire ou des propriétaires
Renseignements cadastraux				Type du bâti	Ind DUFAU Emilie / DUFAU Jean-Jacques/ CHEFNEUX Dylan
SECTION	A	PARCELLE	1085	Habitation	

Analyse architecturale du bâti identifié									
Volume/Gabarit	R + C						Symétrique		
Toiture	PANS	4	MATERIAU	tuiles méridionales	EGOUT DE TOIT	présent		ETAT	bon
Murs/Façades	gouttereau	enduit						ETAT	bon
Ouvertures	ENCADREMENT	pierre + Bois				MENUISERIES	Bois + 2 vantaux		
Ornementation	double gênoise			**Style/Typologie architectural(e)**		maison de bourg			
Organisation	en retrait			**Abords / Végétaux**					
Commentaires									

Niveau d'équipements		Contraintes environnementales			
Electricité		Agriculture		Intérêt architectural de l'ensemble bâti	
AEP (mm)		Risque incendie de forêts		Requalification / mise en valeur au titre du L.151-19	
Défense incendie		Risque industriel, TMD		Changement de destination au titre du L.151-11 2°	
Assainissement		Périmètre de canalisation de transport de gaz (TEREGA)			
Voirie					

HAUT-MAUCO	Fiche n°122_6	Lieu-dit : JOUANDAU 1	Nom du propriétaire ou des propriétaires
Renseignements cadastraux		Type du bâti	Ind LABOUDIGUE Monique / DANDIN Jacques
SECTION A	PARCELLE 733	Habitation	

Analyse architecturale du bâti identifié									
Volume/Gabarit	R + 1						Symétrique		
Toiture	PANS	4	MATERIAU	tuiles méridionales	EGOUT DE TOIT	présent		ETAT	bon
Murs/Façades	gouttereau	enduit						ETAT	moyen
Ouvertures	ENCADREMENT	brique				MENUISERIES	Bois + 2 vantaux		
Ornementation	chaînage d'angle + œil de bœuf	**Style/Typologie architectural(e)**	maison de maître						
Organisation	en retrait	**Abords / Végétaux**	allée de chênes						
Commentaires	ensemble agricole								

Niveau d'équipements		Contraintes environnementales			
Electricité		Agriculture		Intérêt architectural de l'ensemble bâti	
AEP (mm)		Risque incendie de forêts		Requalification / mise en valeur au titre du L.151-19	
Défense incendie		Risque industriel, TMD		Changement de destination au titre du L.151-11 2°	
Assainissement		Périmètre de canalisation de transport de gaz (TEREGA)			
Voirie					

HAUT-MAUCO	Fiche n°122_7	Lieu-dit : JOUANDAU 2	Nom du propriétaire ou des propriétaires
Renseignements cadastraux		Type du bâti	Ind LABOUDIGUE Monique / DANDIN Jacques
SECTION A	PARCELLE 733	Dépendance	

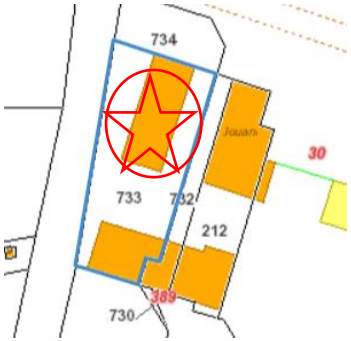

Analyse architecturale du bâti identifié									
Volume/Gabarit	R + C						Symétrique		
Toiture	PANS	4	MATERIAU	tuiles canal	EGOUT DE TOIT	Non présent		ETAT	bon
Murs/Façades	gouttereau	enduit						ETAT	bon
Ouvertures	ENCADREMENT	brique				MENUISERIES			
Ornementation	demi-lunes + œil de bœuf			**Style/Typologie architectural(e)**		dépendance			
Organisation	en retrait			**Abords / Végétaux**		allée de chênes			
Commentaires	ensemble agricole								

Niveau d'équipements		Contraintes environnementales			
Electricité		Agriculture		Intérêt architectural de l'ensemble bâti	
AEP (mm)		Risque incendie de forêts		Requalification / mise en valeur au titre du L.151-19	
Défense incendie		Risque industriel, TMD		Changement de destination au titre du L.151-11 2°	
Assainissement		Périmètre de canalisation de transport de gaz (TEREGA)			
Voirie					

HAUT-MAUCO	Fiche n°122_8	Lieu-dit : JOUANDAU 3	Nom du propriétaire ou des propriétaires
Renseignements cadastraux		Type du bâti	Ind LABOUDIGUE Laurent / DUCAMP Yvette
SECTION A	PARCELLE 212	Dépendance	

Analyse architecturale du bâti identifié

Volume/Gabarit	R + C							Symétrique	
Toiture	PANS	6	MATERIAU	tuiles méridionales		EGOUT DE TOIT	Non présent	ETAT	bon
Murs/Façades	gouttereau		enduit + bardage Bois					ETAT	bon
Ouvertures	ENCADREMENT					MENUISERIES			
Ornementation	fronton triangulaire central			**Style/Typologie architectural(e)**		dépendance			
Organisation	en retrait			**Abords / Végétaux**		allée de chênes			
Commentaires	ensemble agricole								

Niveau d'équipements		**Contraintes environnementales**			
Electricité		Agriculture		Intérêt architectural de l'ensemble bâti	
AEP (mm)		Risque incendie de forêts		Requalification / mise en valeur au titre du L.151-19	
Défense incendie		Risque industriel, TMD		Changement de destination au titre du L.151-11 2°	
Assainissement		Périmètre de canalisation de transport de gaz (TEREGA)			
Voirie					

HAUT-MAUCO	Fiche n°122_9	Lieu-dit : GNAN 1	Nom du propriétaire ou des propriétaires
Renseignements cadastraux		Type du bâti	LAFARGUE Gauthier
SECTION B	PARCELLE 471	Habitation	

Analyse architecturale du bâti identifié									
Volume/Gabarit	R + C						Symétrique		
Toiture	PANS	3	MATERIAU	tuiles méridionales	EGOUT DE TOIT	présent		ETAT	bon
Murs/Façades	pignon	pierres apparentes						ETAT	bon
Ouvertures	ENCADREMENT	brique et pierre				MENUISERIES	Bois + 2 vantaux		
Ornementation	chaînage d'angle + œil de bœuf			**Style/Typologie architectural(e)**		landais			
Organisation	en retrait			**Abords / Végétaux**					
Commentaires									

Niveau d'équipements		Contraintes environnementales			
Electricité		Agriculture		Intérêt architectural de l'ensemble bâti	
AEP (mm)		Risque incendie de forêts		Requalification / mise en valeur au titre du L.151-19	
Défense incendie		Risque industriel, TMD		Changement de destination au titre du L.151-11 2°	
Assainissement		Périmètre de canalisation de transport de gaz (TEREGA)			
Voirie					

HAUT-MAUCO	Fiche n°122_10	Lieu-dit : GNAN 2	Nom du propriétaire ou des propriétaires
Renseignements cadastraux		Type du bâti	LAFARGUE Gauthier
SECTION B	PARCELLE 471	Dépendance	

Analyse architecturale du bâti identifié									
Volume/Gabarit	R + C						Symétrique		
Toiture	PANS	2	MATERIAU	tuiles de Marseille	EGOUT DE TOIT	présent		ETAT	bon
Murs/Façades	pignon	enduit						ETAT	bon
Ouvertures	ENCADREMENT	brique et pierre			MENUISERIES				
Ornementation	chaînage d'angle	**Style/Typologie architectural(e)**	dépendance						
Organisation	en retrait	**Abords / Végétaux**							
Commentaires									

Niveau d'équipements		Contraintes environnementales			
Electricité		Agriculture		Intérêt architectural de l'ensemble bâti	
AEP (mm)		Risque incendie de forêts		Requalification / mise en valeur au titre du L.151-19	
Défense incendie		Risque industriel, TMD		Changement de destination au titre du L.151-11 2°	
Assainissement		Périmètre de canalisation de transport de gaz (TEREGA)			
Voirie					

HAUT-MAUCO	Fiche n°122_11	Lieu-dit : LASSERRE	Nom du propriétaire ou des propriétaires
Renseignements cadastraux		Type du bâti	Ind LASSERRE Suzanne / SAINT CRICQ Monique
SECTION B	PARCELLE 221	Dépendance	

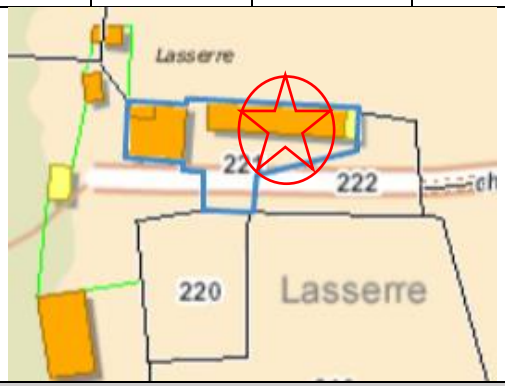

Analyse architecturale du bâti identifié

Volume/Gabarit	R + 1						Symétrique		
Toiture	PANS	2	MATERIAU	tuiles méridionales	EGOUT DE TOIT	Non présent		ETAT	bon
Murs/Façades	gouttereau	bardage Bois						ETAT	bon
Ouvertures	ENCADREMENT					MENUISERIES			
Ornementation				**Style/Typologie architectural(e)**	dépendance				
Organisation	en retrait			**Abords / Végétaux**	airial				
Commentaires	présence d'un puits à balancier								

Niveau d'équipements		**Contraintes environnementales**			
Electricité		Agriculture		Intérêt architectural de l'ensemble bâti	
AEP (mm)		Risque incendie de forêts		Requalification / mise en valeur au titre du L.151-19	
Défense incendie		Risque industriel, TMD		Changement de destination au titre du L.151-11 2°	
Assainissement		Périmètre de canalisation de transport de gaz (TEREGA)			
Voirie					

HAUT-MAUCO	Fiche n°122_12	Lieu-dit : QUILLERET 2	Nom du propriétaire ou des propriétaires
Renseignements cadastraux		Type du bâti	Ind HARTE Jean/HARTE Sophie/ LABASTUGUE Monique
SECTION D	PARCELLE 307	Habitation	

Analyse architecturale du bâti identifié

Volume/Gabarit	R + C						Asymétrique		
Toiture	PANS	3	MATERIAU	tuiles canal	EGOUT DE TOIT	Non présent		ETAT	mauvais
Murs/Façades	pignon	enduit						ETAT	moyen
Ouvertures	ENCADREMENT	brique				MENUISERIES	Bois + 2 vantaux		
Ornementation	chaînage d'angle			**Style/Typologie architectural(e)**		landais			
Organisation	en retrait			**Abords / Végétaux**		airial			
Commentaires	présence d'un four								

Niveau d'équipements		**Contraintes environnementales**			
Electricité		Agriculture		Intérêt architectural de l'ensemble bâti	
AEP (mm)		Risque incendie de forêts		Requalification / mise en valeur au titre du L.151-19	
Défense incendie		Risque industriel, TMD		Changement de destination au titre du L.151-11 2°	
Assainissement		Périmètre de canalisation de transport de gaz (TEREGA)			
Voirie					

HAUT-MAUCO	Fiche n°122_13	Lieu-dit : QUILLERET 2	Nom du propriétaire ou des propriétaires
Renseignements cadastraux		Type du bâti	Ind HARTE Jean/HARTE Sophie/ LABASTUGUE Monique
SECTION D	PARCELLE 307	Dépendance	

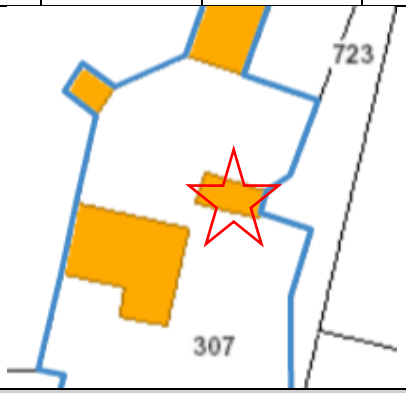

Analyse architecturale du bâti identifié

Volume/Gabarit	R + C						Symétrique		
Toiture	PANS	2	MATERIAU	tuiles canal	EGOUT DE TOIT	Non présent		ETAT	bon
Murs/Façades	pignon	enduit						ETAT	bon
Ouvertures	ENCADREMENT					MENUISERIES			
Ornementation				**Style/Typologie architectural(e)**		dépendance			
Organisation	en retrait			**Abords / Végétaux**					
Commentaires									

Niveau d'équipements		**Contraintes environnementales**			
Electricité		Agriculture		Intérêt architectural de l'ensemble bâti	
AEP (mm)		Risque incendie de forêts		Requalification / mise en valeur au titre du L.151-19	
Défense incendie		Risque industriel, TMD		Changement de destination au titre du L.151-11 2°	
Assainissement		Périmètre de canalisation de transport de gaz (TEREGA)			
Voirie					

HAUT-MAUCO	Fiche n°122_14	Lieu-dit : JEANTIC	Nom du propriétaire ou des propriétaires
Renseignements cadastraux		Type du bâti	JOIE Jean-Jacques
SECTION D	PARCELLE 909	Dépendance	

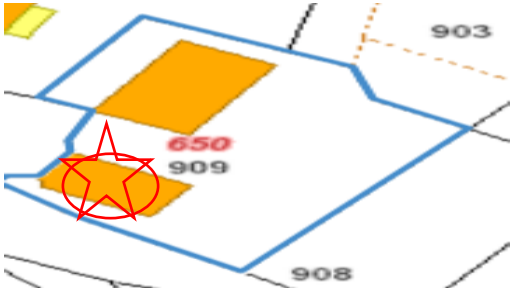

Analyse architecturale du bâti identifié									
Volume/Gabarit	R + C						Symétrique		
Toiture	PANS	2	MATERIAU	tuiles canal	EGOUT DE TOIT	Non présent		ETAT	bon
Murs/Façades	pignon	bardage Bois						ETAT	bon
Ouvertures	ENCADREMENT				MENUISERIES				
Ornementation		**Style/Typologie architectural(e)**	dépendance						
Organisation	en retrait	**Abords / Végétaux**							
Commentaires									

Niveau d'équipements		Contraintes environnementales			
Electricité		Agriculture		Intérêt architectural de l'ensemble bâti	
AEP (mm)		Risque incendie de forêts		Requalification / mise en valeur au titre du L.151-19	
Défense incendie		Risque industriel, TMD		Changement de destination au titre du L.151-11 2°	
Assainissement		Périmètre de canalisation de transport de gaz (TEREGA)			
Voirie					

HAUT-MAUCO	Fiche n°122_15	Lieu-dit : MENJOLE 1	Nom du propriétaire ou des propriétaires
Renseignements cadastraux		Type du bâti	Ind VERDIER Henri/ VERDIER André / LUCAT Danièle
SECTION D	PARCELLE 41	Dépendance	

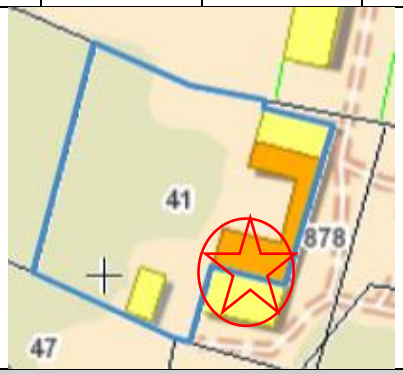

Analyse architecturale du bâti identifié

Volume/Gabarit	R + C						Symétrique		
Toiture	PANS	2	MATERIAU	tuiles méridionales	EGOUT DE TOIT	Non présent		ETAT	bon
Murs/Façades	pignon	enduit						ETAT	bon
Ouvertures	ENCADREMENT	Bois				MENUISERIES			
Ornementation	chaînage d'angle			**Style/Typologie architectural(e)**		dépendance			
Organisation	en retrait			**Abords / Végétaux**		chênes			
Commentaires									

Niveau d'équipements		**Contraintes environnementales**			
Electricité		Agriculture		Intérêt architectural de l'ensemble bâti	
AEP (mm)		Risque incendie de forêts		Requalification / mise en valeur au titre du L.151-19	
Défense incendie		Risque industriel, TMD		Changement de destination au titre du L.151-11 2°	
Assainissement		Périmètre de canalisation de transport de gaz (TEREGA)			
Voirie					

HAUT-MAUCO	Fiche n°122_16	Lieu-dit : MENJOLE 2	Nom du propriétaire ou des propriétaires
Renseignements cadastraux		Type du bâti	Ind VERDIER Henri/ VERDIER André / LUCAT Danièle
SECTION D	PARCELLE 41	Dépendance	

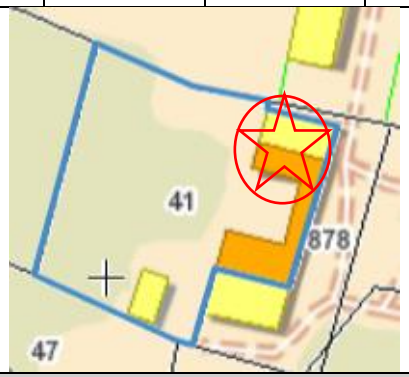

Analyse architecturale du bâti identifié

Volume/Gabarit	R + C						Symétrique		
Toiture	PANS	2	MATERIAU	tuiles méridionales	EGOUT DE TOIT	Non présent		ETAT	bon
Murs/Façades	pignon	enduit						ETAT	bon
Ouvertures	ENCADREMENT	brique				MENUISERIES			
Ornementation	chaînage d'angle			**Style/Typologie architectural(e)**	dépendance				
Organisation	en retrait			**Abords / Végétaux**	chênes				
Commentaires									

Niveau d'équipements		**Contraintes environnementales**			
Electricité		Agriculture		Intérêt architectural de l'ensemble bâti	
AEP (mm)		Risque incendie de forêts		Requalification / mise en valeur au titre du L.151-19	
Défense incendie		Risque industriel, TMD		Changement de destination au titre du L.151-11 2°	
Assainissement		Périmètre de canalisation de transport de gaz (TEREGA)			
Voirie					

HAUT-MAUCO	Fiche n°122_17	Lieu-dit : CHÂTEAU DE CANDILLE 1	Nom du propriétaire ou des propriétaires
Renseignements cadastraux		Type du bâti	DULOS Marie-Christine
SECTION D	PARCELLE 458	Dépendance	

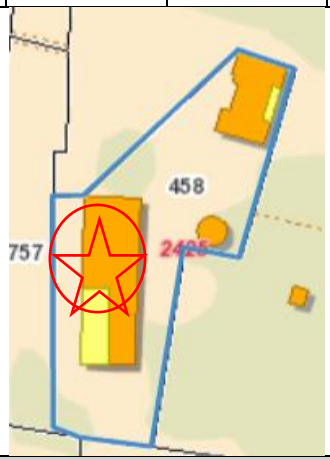

Analyse architecturale du bâti identifié									
Volume/Gabarit	R + C						Asymétrique		
Toiture	PANS	2	MATERIAU	tôles	EGOUT DE TOIT	présent		ETAT	bon
Murs/Façades	gouttereau	enduit+ torchis + colombages						ETAT	moyen
Ouvertures	ENCADREMENT	pierre + Bois				MENUISERIES	Bois + 2 vantaux		
Ornementation				**Style/Typologie architectural(e)**		dépendance			
Organisation	en retrait			**Abords / Végétaux**		parc			
Commentaires									

Niveau d'équipements		Contraintes environnementales			
Electricité		Agriculture		Intérêt architectural de l'ensemble bâti	
AEP (mm)		Risque incendie de forêts		Requalification / mise en valeur au titre du L.151-19	
Défense incendie		Risque industriel, TMD		Changement de destination au titre du L.151-11 2°	
Assainissement		Périmètre de canalisation de transport de gaz (TEREGA)			
Voirie					

HAUT-MAUCO	Fiche n°122_18	Lieu-dit : CHÂTEAU DE CANDILLE 2	Nom du propriétaire ou des propriétaires
Renseignements cadastraux		Type du bâti	DULOS Marie-Christine
SECTION D	PARCELLE 458	Habitation	

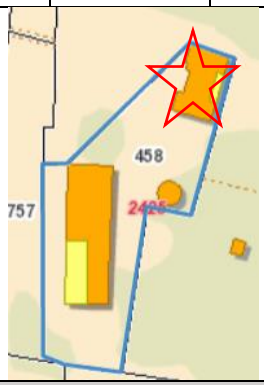

Analyse architecturale du bâti identifié

Volume/Gabarit	R + 1 + C							Symétrique	
Toiture	PANS	6	MATERIAU	tuiles méridionales	EGOUT DE TOIT	présent		ETAT	bon
Murs/Façades	gouttereau et pignon	enduit						ETAT	bon
Ouvertures	ENCADREMENT					MENUISERIES	PVC + 2 vantaux		
Ornementation	escalier central + perron + œil de bœuf + console			**Style/Typologie architectural(e)**	château				
Organisation	en retrait			**Abords / Végétaux**	allée de platanes + parc				
Commentaires	portail d'entrée								

Niveau d'équipements		**Contraintes environnementales**			
Electricité		Agriculture		Intérêt architectural de l'ensemble bâti	
AEP (mm)		Risque incendie de forêts		Requalification / mise en valeur au titre du L.151-19	
Défense incendie		Risque industriel, TMD		Changement de destination au titre du L.151-11 2°	
Assainissement		Périmètre de canalisation de transport de gaz (TEREGA)			
Voirie					

HAUT-MAUCO	Fiche n°122_19	Lieu-dit : SITON	Nom du propriétaire ou des propriétaires
Renseignements cadastraux		Type du bâti	Ind DAUBA Ida/ BANOS Alain / BANOS Jean-Luc
SECTION C	PARCELLE 90	Dépendance	

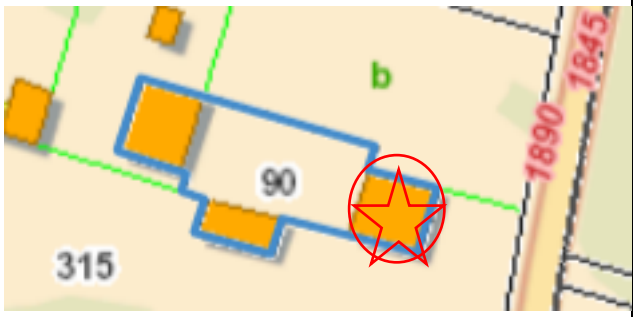

Analyse architecturale du bâti identifié

Volume/Gabarit	R + C						Asymétrique		
Toiture	PANS	2	MATERIAU	tuiles canal	EGOUT DE TOIT	Non présent		ETAT	bon
Murs/Façades	pignon	enduit + bardage Bois						ETAT	bon
Ouvertures	ENCADREMENT				MENUISERIES				
Ornementation				**Style/Typologie architectural(e)**	dépendance				
Organisation	en retrait			**Abords / Végétaux**	chêne				
Commentaires	ancien parc à moutons								

Niveau d'équipements		**Contraintes environnementales**			
Electricité		Agriculture		Intérêt architectural de l'ensemble bâti	
AEP (mm)		Risque incendie de forêts		Requalification / mise en valeur au titre du L.151-19	
Défense incendie		Risque industriel, TMD		Changement de destination au titre du L.151-11 2°	
Assainissement		Périmètre de canalisation de transport de gaz (TEREGA)			
Voirie					

HAUT-MAUCO	Fiche n°122_20	Lieu-dit : MAOUHUM	Nom du propriétaire ou des propriétaires
Renseignements cadastraux		Type du bâti	Ind DARRAILLANS Marie / LAFARGUE Sylvette
SECTION C	PARCELLE 25	Dépendance	

Analyse architecturale du bâti identifié

Volume/Gabarit	R + C						Symétrique		
Toiture	PANS	4	MATERIAU	tuiles méridionales	EGOUT DE TOIT	Non présent		ETAT	bon
Murs/Façades	gouttereau	enduit						ETAT	bon
Ouvertures	ENCADREMENT				MENUISERIES				
Ornementation		**Style/Typologie architectural(e)**	dépendance						
Organisation	en retrait	**Abords / Végétaux**							
Commentaires									

Niveau d'équipements		**Contraintes environnementales**			
Electricité		Agriculture		Intérêt architectural de l'ensemble bâti	
AEP (mm)		Risque incendie de forêts		Requalification / mise en valeur au titre du L.151-19	
Défense incendie		Risque industriel, TMD		Changement de destination au titre du L.151-11 2°	
Assainissement		Périmètre de canalisation de transport de gaz (TEREGA)			
Voirie					

HAUT-MAUCO	Fiche n°122_21	Lieu-dit : QUILLERET DE LACRAUSTE	Nom du propriétaire ou des propriétaires
Renseignements cadastraux		Type du bâti	Ind SIMAO Michael / MATEUS Madeleine
SECTION E	PARCELLE 602	Dépendance	

Analyse architecturale du bâti identifié									
Volume/Gabarit	R + C						Symétrique		
Toiture	PANS	4	MATERIAU	tuiles canal	EGOUT DE TOIT	Non présent		ETAT	bon
Murs/Façades	gouttereau	enduit						ETAT	moyen
Ouvertures	ENCADREMENT	brique			MENUISERIES				
Ornementation		**Style/Typologie architectural(e)**	dépendance						
Organisation	en retrait	**Abords / Végétaux**							
Commentaires									

Niveau d'équipements		Contraintes environnementales			
Electricité		Agriculture		Intérêt architectural de l'ensemble bâti	
AEP (mm)		Risque incendie de forêts		Requalification / mise en valeur au titre du L.151-19	
Défense incendie		Risque industriel, TMD		Changement de destination au titre du L.151-11 2°	
Assainissement		Périmètre de canalisation de transport de gaz (TEREGA)			
Voirie					

HAUT-MAUCO	Fiche n°122_22	Lieu-dit : SAOUBETTE	Nom du propriétaire ou des propriétaires
Renseignements cadastraux		Type du bâti	LABADIE RENE
SECTION D	PARCELLE 8	Dépendance	

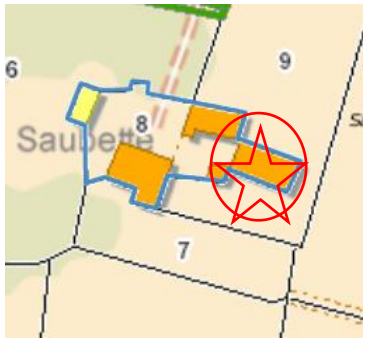

Analyse architecturale du bâti identifié

Volume/Gabarit	R+1						Symétrique		
Toiture	PANS	2	MATERIAU	tuiles méridionales	EGOUT DE TOIT	absent		ETAT	moyen
Murs/Façades	pignon	pierres apparentes + enduit						ETAT	moyen
Ouvertures	ENCADREMENT	Bois			MENUISERIES	2 vantaux			
Ornementation	chaînage d'angle			**Style/Typologie architectural(e)**	dépendance				
Organisation	alignement			**Abords / Végétaux**	Présence d'un chêne remarquable				
Commentaires									

Niveau d'équipements		**Contraintes environnementales**			
Electricité	■	Agriculture	■	Intérêt architectural de l'ensemble bâti	■
AEP (mm)	■	Risque incendie de forêts	■	Requalification / mise en valeur au titre du L.151-19	■
Défense incendie		Risque industriel, TMD	■	Changement de destination au titre du L.151-11 2°	■
Assainissement		Périmètre de canalisation de transport de gaz (TEREGA)	■		
Voirie	■				

HAUT-MAUCO	Fiche n°122_23	Lieu-dit : LABAYLE	Nom du propriétaire ou des propriétaires
Renseignements cadastraux		Type du bâti	MOUCHEZ Josette
SECTION D	PARCELLE 240	Dépendance	

Analyse architecturale du bâti identifié

Volume/Gabarit	R+c						Symétrique		
Toiture	PANS	2	MATERIAU	tuiles méridionales	EGOUT DE TOIT	absent		ETAT	bon
Murs/Façades	pignon	enduit						ETAT	moyen
Ouvertures	ENCADREMENT	Bois				MENUISERIES	2 vantaux		
Ornementation	Deux demi lunes en façades			**Style/Typologie architectural(e)**	dépendance				
Organisation	En retrait			**Abords / Végétaux**					
Commentaires									

Niveau d'équipements		**Contraintes environnementales**			
Electricité		Agriculture		Intérêt architectural de l'ensemble bâti	
AEP (mm)		Risque incendie de forêts		Requalification / mise en valeur au titre du L.151-19	
Défense incendie		Risque industriel, TMD		Changement de destination au titre du L.151-11 2°	
Assainissement		Périmètre de canalisation de transport de gaz (TEREGA)			
Voirie					

HAUT-MAUCO	Fiche n°122_24	Lieu-dit : Bourg Nord 1	Nom du propriétaire ou des propriétaires
Renseignements cadastraux		Type du bâti	Commune de Haut-Mauco
SECTION AC	PARCELLE 29	Edifice public	

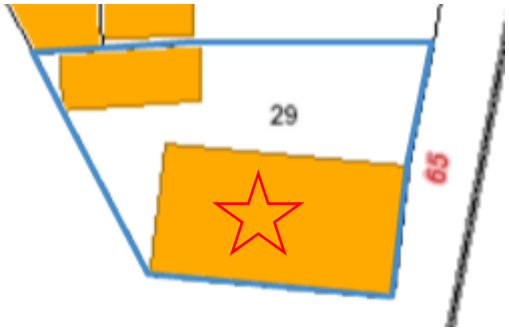

Analyse architecturale du bâti identifié									
Volume/Gabarit	R+1						Symétrique		
Toiture	PANS	4	MATERIAU	tuiles méridionales	EGOUT DE TOIT	présent		ETAT	bon
Murs/Façades	gouttereau	pierres apparentes						ETAT	bon
Ouvertures	ENCADREMENT	pierre				MENUISERIES	Bois + 2 vantaux		
Ornementation	gênoise			**Style/Typologie architectural(e)**		maison de bourg			
Organisation	alignement			**Abords / Végétaux**					
Commentaires	bibliothèque municipale								

Niveau d'équipements		Contraintes environnementales			
Electricité		Agriculture		Intérêt architectural de l'ensemble bâti	
AEP (mm)		Risque incendie de forêts		Requalification / mise en valeur au titre du L.151-19	
Défense incendie		Risque industriel, TMD		Changement de destination au titre du L.151-11 2°	
Assainissement		Périmètre de canalisation de transport de gaz (TEREGA)			
Voirie					

HAUT-MAUCO	Fiche n°122_25	Lieu-dit : Bourg Nord 2	Nom du propriétaire ou des propriétaires
Renseignements cadastraux		Type du bâti	Commune de Haut-Mauco
SECTION AC	PARCELLE 30	Edifice public	

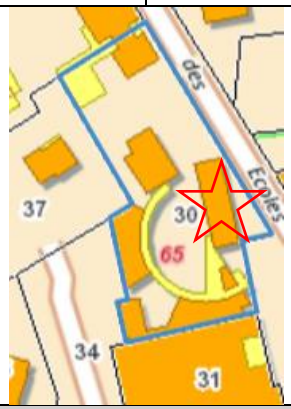

Analyse architecturale du bâti identifié

Volume/Gabarit	R+1						Symétrique		
Toiture	PANS	4	MATERIAU	tuiles méridionales	EGOUT DE TOIT	présent		ETAT	bon
Murs/Façades	gouttereau	pierres apparentes						ETAT	bon
Ouvertures	ENCADREMENT	brique et pierre				MENUISERIES	PVC + 2 vantaux		
Ornementation	chaînage d'angle	**Style/Typologie architectural(e)**	édifice public						
Organisation	alignement	**Abords / Végétaux**							
Commentaires	école								

Niveau d'équipements		**Contraintes environnementales**			
Electricité		Agriculture		Intérêt architectural de l'ensemble bâti	
AEP (mm)		Risque incendie de forêts		Requalification / mise en valeur au titre du L.151-19	
Défense incendie		Risque industriel, TMD		Changement de destination au titre du L.151-11 2°	
Assainissement		Périmètre de canalisation de transport de gaz (TEREGA)			
Voirie					

HAUT-MAUCO	Fiche n°122_26	Lieu-dit : Bourg Nord	Nom du propriétaire ou des propriétaires
Renseignements cadastraux		Type du bâti	
SECTION AD	PARCELLE 58	Maison d'habitation	

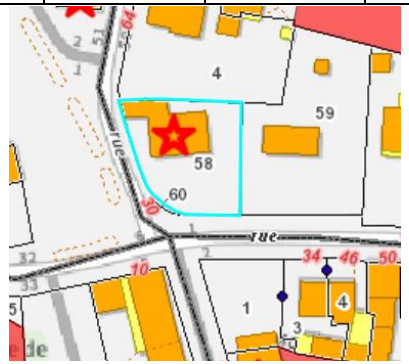

Analyse architecturale du bâti identifié

Volume/Gabarit	R+1						Symétrique		
Toiture	PANS	4	MATERIAU	tuiles méridionales	EGOUT DE TOIT	présent		ETAT	bon
Murs/Façades	pignon							ETAT	bon
Ouvertures	ENCADREMENT	Pierre				MENUISERIES	PVC + 2 vantaux		
Ornementation	génoise			**Style/Typologie architectural(e)**		Maison de bourg			
Organisation	3 travées / alignement			**Abords / Végétaux**		Prairie / haie			
Commentaires									

Niveau d'équipements		**Contraintes environnementales**			
Electricité		Agriculture		Intérêt architectural de l'ensemble bâti	
AEP (mm)		Risque incendie de forêts		Requalification / mise en valeur au titre du L.151-19	
Défense incendie		Risque industriel, TMD		Changement de destination au titre du L.151-11 2°	
Assainissement		Périmètre de canalisation de transport de gaz (TEREGA)			
Voirie					

HAUT-MAUCO	Fiche n°122_27	Lieu-dit : Bourg Nord	Nom du propriétaire ou des propriétaires
Renseignements cadastraux		Type du bâti	Commune de Haut-Mauco
SECTION AA	PARCELLE 1&2	Edifice public	

Analyse architecturale du bâti identifié

Volume/Gabarit	R+1						Symétrique		
Toiture	PANS	4	MATERIAU	tuiles méridionales	EGOUT DE TOIT	présent		ETAT	bon
Murs/Façades	gouttereau							ETAT	bon
Ouvertures	ENCADREMENT	Pierre				MENUISERIES	Bois + 2 vantaux		
Ornementation	Génoise			**Style/Typologie architectural(e)**		Maison de bourg			
Organisation	3 travées / alignement			**Abords / Végétaux**		Parc arboré			
Commentaires									

Niveau d'équipements		**Contraintes environnementales**			
Electricité		Agriculture		Intérêt architectural de l'ensemble bâti	
AEP (mm)		Risque incendie de forêts		Requalification / mise en valeur au titre du L.151-19	
Défense incendie		Risque industriel, TMD		Changement de destination au titre du L.151-11 2°	
Assainissement		Périmètre de canalisation de transport de gaz (TEREGA)			
Voirie					

HAUT-MAUCO	Fiche n°122_28	Lieu-dit : Baillet	Nom du propriétaire ou des propriétaires
Renseignement cadastraux		Type du bâti	Aurélie CHAMPAGNE
Section A	Parcelle 1056	Dépendance	

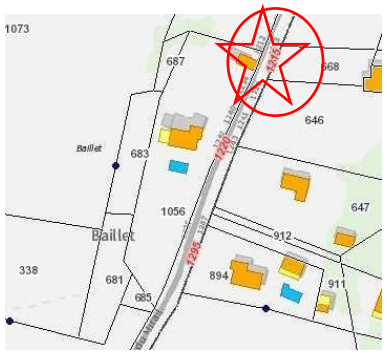

Analyse architecturale du bâti identifié								
Volume/Gabarit	R					Symétrique		
Toiture	PANS	3	MATERIAU	Tuiles canal	EGOUTDE TOIT	OUI	ETAT	Moyen
Murs/Façades	Pignons		Crépis et colombages				ETAT	Moyen
Ouvertures	ENCADREMENT	Bois			MENUISERIES	Bois		
Ornementation	Chevrons apparents, charpentes apparentes		**Style/Typologie architectural(e)**		Dépendance			
Organisation	En retrait		**Abords / Végétaux**		Chêne			
Commentaires								

Niveau d'équipements		Contraintes environnementales			
Electricité		Agriculture		Intérêt architectural de l'ensemble bâti	
AEP (mm)		NATURA 2000 / ZNIEFF		Requalification / mise en valeur au titre du L.151-19	
Défense incendie		Risque inondation		Changement de destination au titre du L.151-11 2°	
Assainissement		Autonome			
Voirie					

HAUT-MAUCO	Fiche n°122_29	Lieu-dit : Mounichon	Nom du propriétaire ou des propriétaires
Renseignement cadastraux		Type du bâti	Thomas LAMARQUE
Section D	Parcelle 274	Dépendance	

Analyse architecturale du bâti identifié

Volume/Gabarit	R					Asymétrique		
Toiture	PANS	2 en principal	MATERIAU	Tuiles canal	EGOUT DE TOIT	OUI	ETAT	Moyen
Murs/Façades	Pignons		Bois, parpaings et colombages				ETAT	Moyen
Ouvertures	ENCADREMENT	Bois			MENUISERIES	Bois		
Ornementation	Chevrons apparents, charpentes apparentes		**Style/Typologie architectural(e)**		Dépendance			
Organisation	En retrait		**Abords / Végétaux**		Parcelle agricole			
Commentaires								

Niveau d'équipements		**Contraintes environnementales**			
Electricité		Agriculture		Intérêt architectural de l'ensemble bâti	
AEP (mm)		NATURA 2000 / ZNIEFF		Requalification / mise en valeur au titre du L.151-19	
Défense incendie		Risque inondation		Changement de destination au titre du L.151-11 2°	
Assainissement		Autonome			
Voirie					

Classification des éléments répertoriés

N°	Localisation / Nom	Conclusions et numéro reporté sur le plan de zonage	
		L.151-23	L.151 -2°
122_1	POUGNOQUE 1		
122_2	POUGNOQUE 2		
122_3	MIRAIL 1		
122_4	MIRAIL 2		
122_5	JORDY		
122_6	JOUANDAU 1		
122_7	JOUANDAU 2		
122_8	JOUANDAU 3		
122_9	GNAN 1		
122_10	GNAN 2		
122_11	LASSERRE		
122_12	QUILLERET 1		
122_13	QUILLERET 2		
122_14	JEANTIC		
122_15	MENJOLE 1		
122_16	MENJOLE 2		
122_17	CHATEAU DE CANDILLE 1		
122_18	CHATEAU DE CANDILLE 2		
122_19	SITON		
122_20	MAOUHUM		
122_21	QUILLERET DE LACRAUSTE		
122_22	SAOUBETTE		
122_23	LABAYLE		
122_24	BOURG NORD 1		
122_25	BOURG NORD 2		
122_26	BOURG NORD 3		
122_27	BOURG NORD 4		
122_28	BAILLET		
122_29	MOUNICHON		

Les autres éléments de patrimoine de HAUT-MAUCO

Au-delà des constructions vouées à l'usage d'habitation (maison et anciennes dépendances, la municipalité a souhaité répertorier d'autres éléments remarquables sur la commune. Les photos ci-après illustrent une partie des éléments identifiés.

Eglise
Traduction au zonage : étoile 122_A

Fontaine Saint-Médard
Traduction au zonage : étoile 122_B

Fontaine de Bayonne
Traduction au zonage : étoile rouge 122_C

Cheminée industrielle site Maïsadour
Traduction au zonage : étoile rouge 122_D

Poste de contrôle allemand à Candille
Traduction au zonage : étoile rouge 122_E

Chênes à Minjole
Traduction au zonage : Etoile 122_R

Chêne entrée de bourg Nord
Traduction au zonage : étoile 122_F

Chêne au bourg
Traduction au zonage : étoile 122_G

Chêne à Jouandéou
Traduction au zonage : étoile 122_H

Chêne à Sitton
Traduction au zonage : Etoile 122_I

Pin parasol à Heou
Traduction au zonage : Etoile 122_J



Chêne à Jordy
Traduction au zonage : Etoile 122_K

Chêne à Arnaouboué
Traduction au zonage : Etoile 122_L

Pin parasol à Mounichon
Traduction au zonage : Etoile 122_M

Chêne à Gaude
Traduction au zonage : Etoile 122_N

Chêne à Saoubette
Traduction au zonage : Etoile 122_O

Chênes à Baillet
Traduction au zonage : Etoile 122_P

Chênes à Baillet
Traduction au zonage : Etoile122_ Q

Chênes à Pougnoque
Traduction au zonage : Etoile 122_S

Fossé bordé d'arbres au Sud-Est du bourg
Traduction au zonage : Etoile 122_T

Allée de chênes à Jouandeou
Traduction au zonage : Etoile 122_U

Fossé bordé d'arbres à l'Ouest du bourg
Traduction au zonage : Etoile 122_V

Fossé + Haie champêtre mixte (Route du Mirail)
Traduction au zonage : Etoile 122_W

Haie de chênes à Jouandeou
Traduction au zonage : Etoile 122_X

Airial et puits à balancier à Lasserre
Traduction au zonage : Etoile 122_Y

Bandes et bosquets de chênes à Quilleret et Pallot
Traduction au zonage : Etoile 122_Z

Chênes en bord de route au Quartier basque
Traduction au zonage : Etoile 122_AA

Haie de chênes entrée sud du quartier Basque
Traduction au zonage : Etoile 122_AC

Haie de chênes à Hourné
Traduction au zonage : Etoile 122_AD

Fossé + bande Boisée (Bidalot)
Traduction au zonage : Etoile 122_AE

Allée de platanes et parc du Manoir à Candille
Traduction au zonage : Etoile 122_AF

Allée de chênes à Lacrauste
Traduction au zonage : Etoile 122_AG

Terrains cultivés, jardins Boisés, prairies Non agricoles et espaces verts situés en zone urbaine

Mare et Airial à Heou
Traduction au zonage : Etoile 122_AI

Entrée du Parc de Jouandeou
Traduction au zonage : Etoile 122_AJ

Parc de la mairie
Traduction au zonage : Etoile 122_AK

Jardin Boisé au bourg
Traduction au zonage : Etoile 122_AL

Jardin arboré (route du cimetière)
Traduction au zonage : Etoile 122_AM

Commune de HORSARRIEU

HORSARRIEU	Fiche n°128_1	Lieu-dit : Jeantibat	Nom du propriétaire ou des propriétaires
Renseignement cadastraux		Type du bâti	BARROUILHET
Section: ZK	Parcelle: 95	Maison d'habitation	

Analyse architecturale du bâti identifié								
Volume/Gabarit	R+1						Symétrique	
Toiture	PANS	4	MATERIAU	Tuiles méridionales	EGOUT DE TOIT	Oui	ETAT	Bon
Murs/Façades	Gouttereau		Enduit				ETAT	Bon
Ouvertures	ENCADREMENT	Pierre de taille			MENUISERIES	Fenêtres à 2 vantaux - Porte d'entrée en Bois		
Ornementation	Chaînage d'angle, emmarchement, soubassement, encadrement de porte sculpté		**Style/Typologie architectural(e)**		Maison de bourg			
Organisation	En retrait		**Abords / Végétaux**					
Commentaires	Enduit façade et coffre sous avant-toit inappropriés							

Niveau d'équipements		Contraintes environnementales			
Electricité		Agriculture		Intérêt architectural de l'ensemble bâti	
AEP (mm)		NATURA 2000 / ZNIEFF		Requalification / mise en valeur au titre du L.151-19	
Défense incendie		Risque inondation		Changement de destination au titre du L.151-11 2°	
Assainissement		Périmètre de canalisation de transport de gaz			
Voirie					

HORSARRIEU	Fiche n°128_2	Lieu-dit : Cassouret 1	Nom du propriétaire ou des propriétaires
Renseignement cadastraux		Type du bâti	RINGOT, GOURLAIN
Section: ZL	Parcelle: 245	Maison d'habitation	

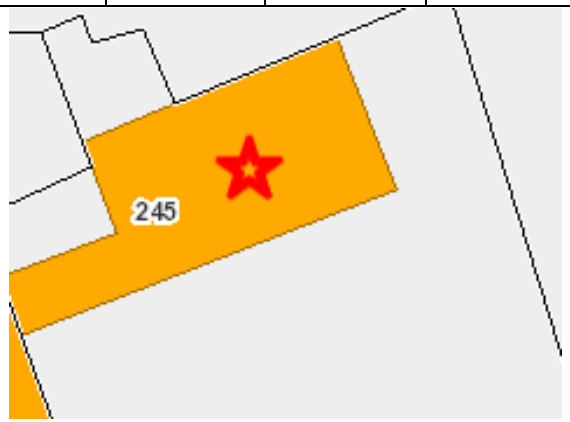

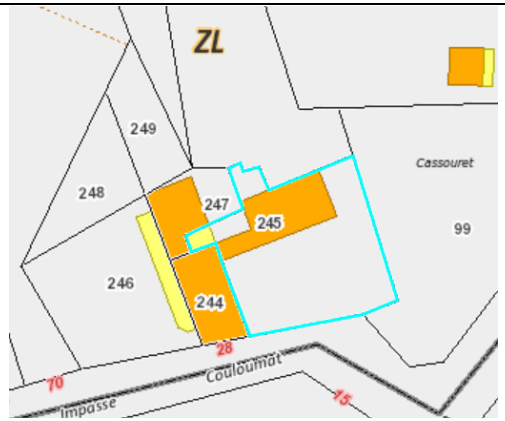

Analyse architecturale du bâti identifié

Volume/Gabarit	R+1						Symétrique	
Toiture	PANS	4	MATERIAU	Tuiles méridionales	EGOUT DE TOIT	Oui	ETAT	Bon
Murs/Façades	Gouttereau			Enduit			ETAT	Bon
Ouvertures	ENCADREMENT	Pierre de taille				MENUISERIES	Bois - Fenêtres à 2 vantaux - Porte d'entré en Bois	
Ornementation	Chaînage d'angle, génoise, marquise			**Style/Typologie architectural(e)**		Maison de bourg		
Organisation	En retrait			**Abords / Végétaux**				
Commentaires	Portail							

Niveau d'équipements		**Contraintes environnementales**			
Electricité		Agriculture		Intérêt architectural de l'ensemble bâti	
AEP (mm)		NATURA 2000 / ZNIEFF		Requalification / mise en valeur au titre du L.151-19	
Défense incendie		Risque inondation		Changement de destination au titre du L.151-11 2°	
Assainissement		Périmètre de canalisation de transport de gaz			
Voirie					

HORSARRIEU	Fiche n°128_3	Lieu-dit : Cassouret 2	Nom du propriétaire ou des propriétaires
Renseignement cadastraux		Type du bâti	RINGOT
Section ZL	Parcelle 244	Maison d'habitation	

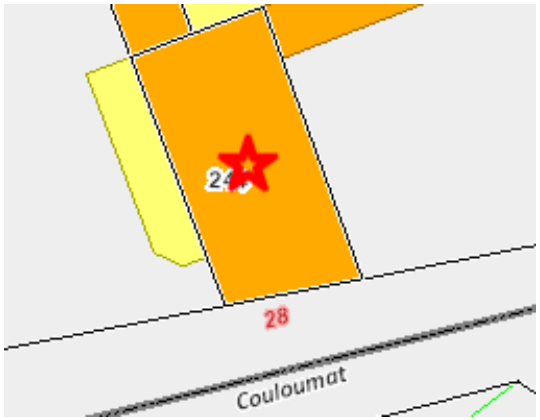

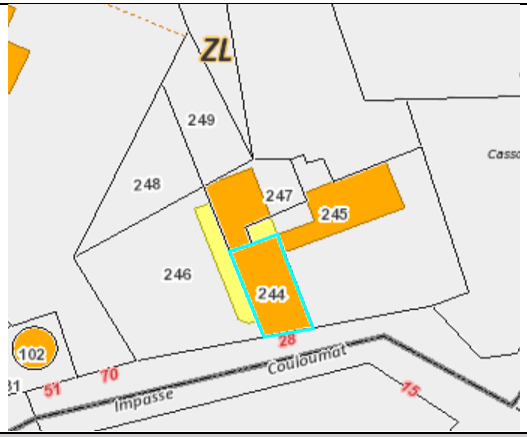

Analyse architecturale du bâti identifié

Volume/Gabarit	R+1						Asymétrique	
Toiture	PANS	2	MATERIAU	Tuiles méridionales	EGOUT DE TOIT	Oui	ETAT	Bon
Murs/Façades	Gouttereau			Galets/pierres apparentes			ETAT	Bon
Ouvertures	ENCADREMENT	Pierre de taille				MENUISERIES	PVC - Fenêtres à 2 vantaux	
Ornementation	Chaînage d'angle, œil de bœuf, aisselier, portes charretières			**Style/Typologie architectural(e)**		Dépendance		
Organisation	Alignement sur domaine public			**Abords / Végétaux**				
Commentaires								

Niveau d'équipements		Contraintes environnementales			
Electricité		Agriculture		Intérêt architectural de l'ensemble bâti	
AEP (mm)		NATURA 2000 / ZNIEFF		Requalification / mise en valeur au titre du L.151-19	
Défense incendie		Risque inondation		Changement de destination au titre du L.151-11 2°	
Assainissement		Périmètre de canalisation de transport de gaz			
Voirie					

HORSARRIEU	Fiche n°128_4	Lieu-dit : Cucurain	Nom du propriétaire ou des propriétaires
Renseignement cadastraux		Type du bâti	DE VERBIGIER DE SAINT PAUL, DE VATHAIRE
Section ZH	Parcelle 93	Maison d'habitation	

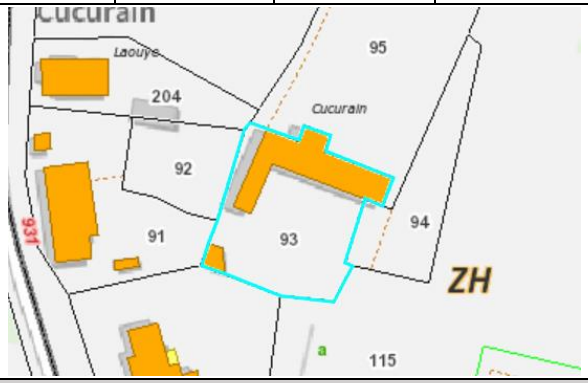

Analyse architecturale du bâti identifié

Volume/Gabarit	R+1						Asymétrique	
Toiture	PANS	4	MATERIAU	Tuiles méridionales	EGOUT DE TOIT	Oui	ETAT	Bon
Murs/Façades	Gouttereau			Enduit			ETAT	Bon
Ouvertures	ENCADREMENT	Pierre de taille			MENUISERIES	Porte d'entrée en Bois		
Ornementation	Chaînage d'angle, chevrons apparents, fenêtres à meneaux, cadran solaire, encadrement de porte sculpté			**Style/Typologie architectural(e)**	Maison de maître			
Organisation	En retrait			**Abords / Végétaux**				
Commentaires								

Niveau d'équipements		Contraintes environnementales			
Electricité		Agriculture		Intérêt architectural de l'ensemble bâti	
AEP (mm)		NATURA 2000 / ZNIEFF		Requalification / mise en valeur au titre du L.151-19	
Défense incendie		Risque inondation		Changement de destination au titre du L.151-11 2°	
Assainissement		Périmètre de canalisation de transport de gaz			
Voirie					

HORSARRIEU	Fiche n°128_5	Lieu-dit : Pourtaou	Nom du propriétaire ou des propriétaires
Renseignement cadastraux		Type du bâti	COUSTAL, BOUILLE
Section ZL	Parcelle 71	Maison d'habitation	

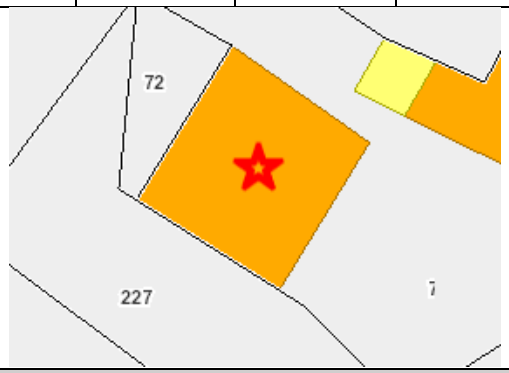

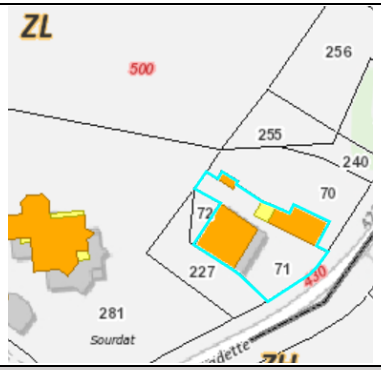

Analyse architecturale du bâti identifié								
Volume/Gabarit	R+1						Symétrique	
Toiture	PANS	4	MATERIAU	Tuiles méridionales	EGOUT DE TOIT	Oui	ETAT	Bon
Murs/Façades	Gouttereau			Enduit			ETAT	Bon
Ouvertures	ENCADREMENT	Pierre de taille				MENUISERIES	PVC - Fenêtres à 2 vantaux - Porte d'entrée en Bois	
Ornementation	Chaînage d'angle, génoise, perron			**Style/Typologie architectural(e)**		Maison de maître		
Organisation	En retrait			**Abords / Végétaux**		Cyprès		
Commentaires								

Niveau d'équipements		Contraintes environnementales			
Electricité		Agriculture		Intérêt architectural de l'ensemble bâti	
AEP (mm)		NATURA 2000 / ZNIEFF		Requalification / mise en valeur au titre du L.151-19	
Défense incendie		Risque inondation		Changement de destination au titre du L.151-11 2°	
Assainissement		Périmètre de canalisation de transport de gaz			
Voirie					

HORSARRIEU	Fiche n°128_6	Lieu-dit : Aurouet 1	Nom du propriétaire ou des propriétaires
Renseignement cadastraux		Type du bâti	LAFARGUE, DUPOUY
Section: ZM	Parcelle: 59	Maison d'habitation	

Analyse architecturale du bâti identifié

Volume/Gabarit	R+2					Symétrique		
Toiture	PANS	6	MATERIAU	Autre	EGOUT DE TOIT	Oui	ETAT	Bon
Murs/Façades	Gouttereau		Enduit				ETAT	Bon
Ouvertures	ENCADREMENT	Pierre de taille			MENUISERIES	Bois - Fenêtres à 2 vantaux - Porte d'entrée en Bois		
Ornementation	Chaînage d'angle, génoise, corniche, consoles, ferronneries, soubassement, emmarchement, linteaux cintrés et sculptés, balcon, épis de faîtage, lucarnes		**Style/Typologie architectural(e)**		Manoir / château			
Organisation	En retrait		**Abords / Végétaux**		Allée			
Commentaires	Portail, clôture							

Niveau d'équipements		**Contraintes environnementales**			
Electricité		Agriculture		Intérêt architectural de l'ensemble bâti	
AEP (mm)		NATURA 2000 / ZNIEFF		Requalification / mise en valeur au titre du L.151-19	
Défense incendie		Risque inondation		Changement de destination au titre du L.151-11 2°	
Assainissement		Périmètre de canalisation de transport de gaz			
Voirie					

HORSARRIEU	Fiche n°128_7	Lieu-dit : Aurouet 2	Nom du propriétaire ou des propriétaires
Renseignement cadastraux		Type du bâti	LAFARGUE, DUPOUY
Section ZM	Parcelle 59	Dépendance	

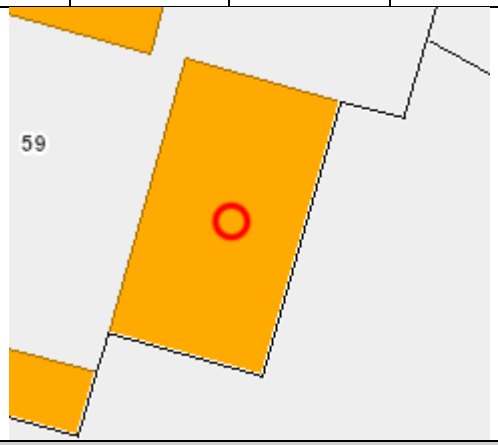

Analyse architecturale du bâti identifié

Volume/Gabarit	R+1						Asymétrique	
Toiture	PANS	2	MATERIAU		EGOUT DE TOIT	Non	ETAT	Bon
Murs/Façades	Pignon		Enduit				ETAT	Bon
Ouvertures	ENCADREMENT	Briques, pierre de taille			MENUISERIES	Fenêtres à 2 vantaux - Porte d'entrée en Bois		
Ornementation	Chaînage d'angle, œil de bœuf trèfle, aisselier		**Style/Typologie architectural(e)**		Dépendance			
Organisation	En retrait		**Abords / Végétaux**					
Commentaires	Portail							

Niveau d'équipements		Contraintes environnementales			
Electricité		Agriculture		Intérêt architectural de l'ensemble bâti	
AEP (mm)		NATURA 2000 / ZNIEFF		Requalification / mise en valeur au titre du L.151-19	
Défense incendie		Risque inondation		Changement de destination au titre du L.151-11 2°	
Assainissement		Périmètre de canalisation de transport de gaz			
Voirie					

HORSARRIEU	Fiche n°128_8	Lieu-dit : Maisonnave du Paribent	Nom du propriétaire ou des propriétaires
Renseignement cadastraux		Type du bâti	JACQUES
Section: ZL	Parcelle: 132	Maison d'habitation	

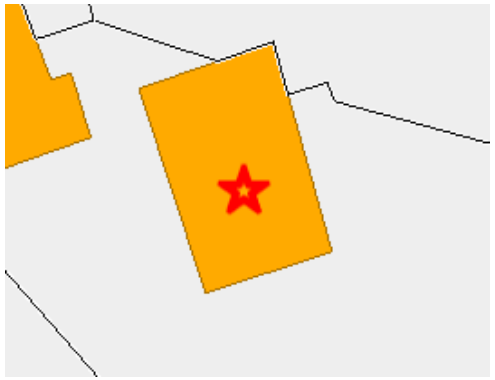

Analyse architecturale du bâti identifié

Volume/Gabarit	R+1						Symétrique	
Toiture	PANS	4	MATERIAU	Tuiles méridionales	EGOUT DE TOIT	Oui	ETAT	Bon
Murs/Façades	Gouttereau			Enduit			ETAT	Bon
Ouvertures	ENCADREMENT	Pierre de taille			MENUISERIES	PVC - Fenêtres à 2 vantaux - Porte d'entrée en PVC		
Ornementation	Chaînage d'angle, génoise		**Style/Typologie architectural(e)**		Maison de bourg			
Organisation	En retrait		**Abords / Végétaux**					
Commentaires								

Niveau d'équipements		**Contraintes environnementales**			
Electricité		Agriculture		Intérêt architectural de l'ensemble bâti	
AEP (mm)		NATURA 2000 / ZNIEFF		Requalification / mise en valeur au titre du L.151-19	
Défense incendie		Risque inondation		Changement de destination au titre du L.151-11 2°	
Assainissement		Périmètre de canalisation de transport de gaz			
Voirie					

HORSARRIEU	Fiche n°128_9	Lieu-dit : Maisonnave de l'Eglise du Bas-Ouest	Nom du propriétaire ou des propriétaires
Renseignement cadastraux		Type du bâti	DIRIS, DEYRES, DARZACQ
Section: ZM	Parcelle: 45	Maison d'habitation	

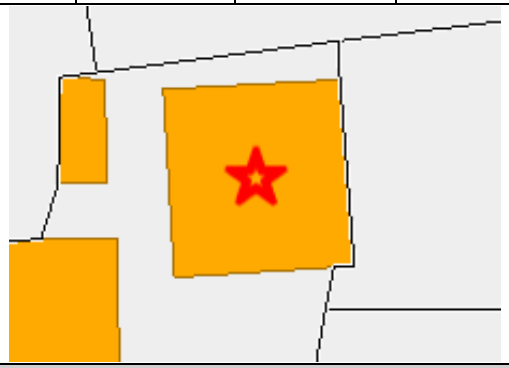

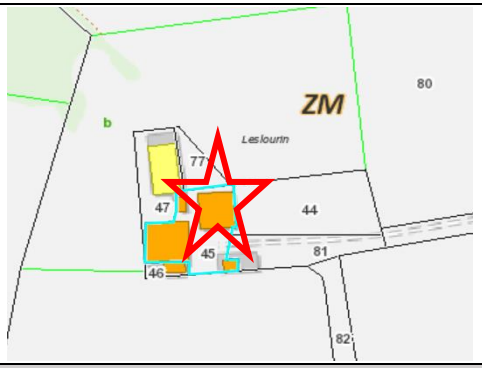

Analyse architecturale du bâti identifié

Volume/Gabarit	R+1+C						Symétrique	
Toiture	PANS	4	MATERIAU	Tuiles de Marseille	EGOUT DE TOIT	Oui	ETAT	Bon
Murs/Façades	Gouttereau			Enduit			ETAT	Bon
Ouvertures	ENCADREMENT	Pierre de taille			MENUISERIES	Fenêtres à 2 vantaux - Porte d'entrée en Bois		
Ornementation	Chaînage d'angle, génoise, aisselier, emmarchement, lucarne		**Style/Typologie architectural(e)**		Maison de maître			
Organisation	En retrait		**Abords / Végétaux**					
Commentaires	Datation 1912							

Niveau d'équipements		**Contraintes environnementales**			
Electricité		Agriculture		Intérêt architectural de l'ensemble bâti	
AEP (mm)		NATURA 2000 / ZNIEFF		Requalification / mise en valeur au titre du L.151-19	
Défense incendie		Risque inondation		Changement de destination au titre du L.151-11 2°	
Assainissement		Périmètre de canalisation de transport de gaz			
Voirie					

HORSARRIEU	Fiche n°128_10	Lieu-dit : Labesque Sud	Nom du propriétaire ou des propriétaires
Renseignement cadastraux		Type du bâti	TAUZIEDE, ESCODO
Section ZD	Parcelle 181	Maison d'habitation	

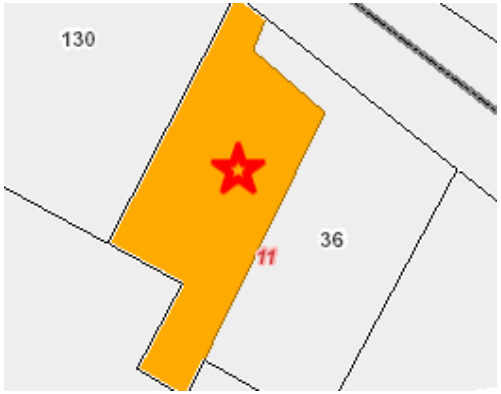

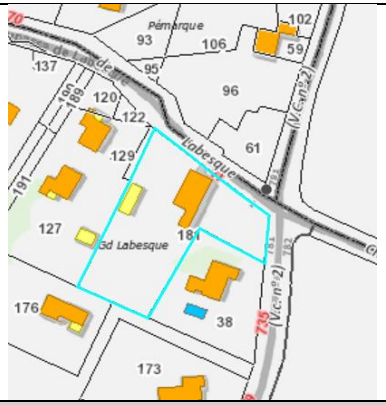

Analyse architecturale du bâti identifié								
Volume/Gabarit	R+1						Symétrique	
Toiture	PANS	4	MATERIAU	Tuiles méridionales	EGOUT DE TOIT	Oui	ETAT	Bon
Murs/Façades	Gouttereau			Enduit			ETAT	Bon
Ouvertures	ENCADREMENT	Pierre de taille				MENUISERIES	PVC - Fenêtres à 2 vantaux - Porte d'entrée en Bois	
Ornementation	Chaînage d'angle, génoise, soubassement			**Style/Typologie architectural(e)**		Maison de bourg		
Organisation	En retrait			**Abords / Végétaux**				
Commentaires								

Niveau d'équipements		Contraintes environnementales			
Electricité		Agriculture		Intérêt architectural de l'ensemble bâti	
AEP (mm)		NATURA 2000 / ZNIEFF		Requalification / mise en valeur au titre du L.151-19	
Défense incendie		Risque inondation		Changement de destination au titre du L.151-11 2°	
Assainissement		Périmètre de canalisation de transport de gaz			
Voirie					

HORSARRIEU	Fiche n°128_11	Lieu-dit : Mourthe 2	Nom du propriétaire ou des propriétaires
Renseignement cadastraux		Type du bâti	MARCUSSE
Section: ZC	Parcelle: 107	Maison d'habitation	

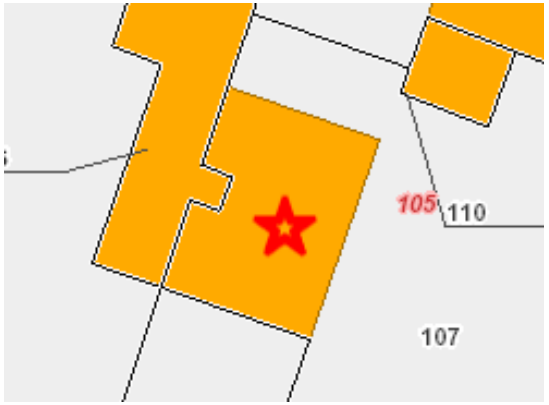

Analyse architecturale du bâti identifié

Volume/Gabarit	R+1+C					Symétrique		
Toiture	PANS	4	MATERIAU	Tuiles de Marseille	EGOUT DE TOIT	Oui	ETAT	Bon
Murs/Façades	Gouttereau		Enduit				ETAT	Bon
Ouvertures	ENCADREMENT	Pierre de taille			MENUISERIES	Bois - Fenêtres à 2 vantaux - Porte d'entrée en Bois		
Ornementation	Chaînage d'angle, génoise, linteau sculpté		**Style/Typologie architectural(e)**		Maison de maître			
Organisation	En retrait		**Abords / Végétaux**					
Commentaires	Clôture							

Niveau d'équipements		**Contraintes environnementales**			
Electricité		Agriculture		Intérêt architectural de l'ensemble bâti	
AEP (mm)		NATURA 2000 / ZNIEFF		Requalification / mise en valeur au titre du L.151-19	
Défense incendie		Risque inondation		Changement de destination au titre du L.151-11 2°	
Assainissement		Périmètre de canalisation de transport de gaz			
Voirie					

HORSARRIEU	Fiche n°128_12	Lieu-dit : Lamarque 1	Nom du propriétaire ou des propriétaires
Renseignement cadastraux		Type du bâti	HOFFMAN VAGENHEIM, VAGENHEIM
Section: ZC	Parcelle: 59	Maison d'habitation	

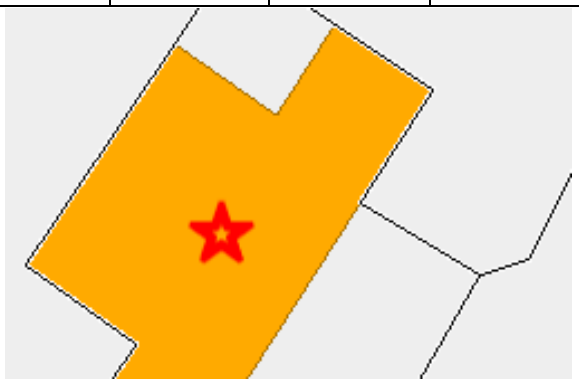

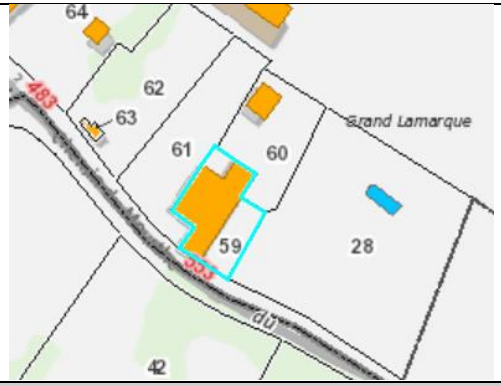

Analyse architecturale du bâti identifié

Volume/Gabarit	R+1+C						Symétrique	
Toiture	PANS	8	MATERIAU	Tuiles méridionales	EGOUT DE TOIT	Oui	ETAT	Bon
Murs/Façades	Gouttereau			Galets/pierres apparentes			ETAT	Bon
Ouvertures	ENCADREMENT	Pierre de taille			MENUISERIES	Bois - Fenêtres à 2 vantaux - Porte d'entrée en Bois		
Ornementation	Chaînage d'angle, génoise, ferronneries, chien assis		**Style/Typologie architectural(e)**		Maison de maître			
Organisation	Alignement sur domaine public		**Abords / Végétaux**		Palmiers			
Commentaires	Clôture							

Niveau d'équipements		Contraintes environnementales			
Electricité		Agriculture		Intérêt architectural de l'ensemble bâti	
AEP (mm)		NATURA 2000 / ZNIEFF		Requalification / mise en valeur au titre du L.151-19	
Défense incendie		Risque inondation		Changement de destination au titre du L.151-11 2°	
Assainissement		Périmètre de canalisation de transport de gaz			
Voirie					

HORSARRIEU	Fiche n°128_13	Lieu-dit : Courdouy 1	Nom du propriétaire ou des propriétaires
Renseignement cadastraux		Type du bâti	LESIMPLE, GARDELLE
Section ZC	Parcelle 54	Maison d'habitation	

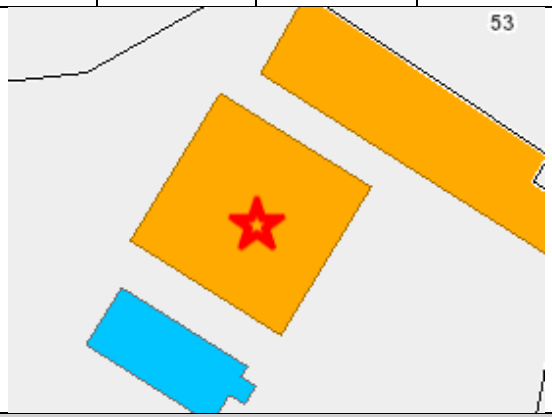

Analyse architecturale du bâti identifié

Volume/Gabarit	R+1+C						Symétrique	
Toiture	PANS	4	MATERIAU	Tuiles méridionales	EGOUT DE TOIT	Oui	ETAT	Bon
Murs/Façades	Gouttereau			Enduit			ETAT	Bon
Ouvertures	ENCADREMENT	Pierre de taille				MENUISERIES	Bois - Fenêtres à 2 vantaux - Porte d'entrée en Bois	
Ornementation	Chaînage d'angle, génoise			**Style/Typologie architectural(e)**		Maison de maître		
Organisation	En retrait			**Abords / Végétaux**				
Commentaires								

Niveau d'équipements		**Contraintes environnementales**			
Electricité		Agriculture		Intérêt architectural de l'ensemble bâti	
AEP (mm)		NATURA 2000 / ZNIEFF		Requalification / mise en valeur au titre du L.151-19	
Défense incendie		Risque inondation		Changement de destination au titre du L.151-11 2°	
Assainissement		Périmètre de canalisation de transport de gaz			
Voirie					

HORSARRIEU	Fiche n°128_14	Lieu-dit : Courdouy 2	Nom du propriétaire ou des propriétaires
Renseignement cadastraux		Type du bâti	BOUYRIE
Section	ZC	Parcelle	99	Maison d'habitation	

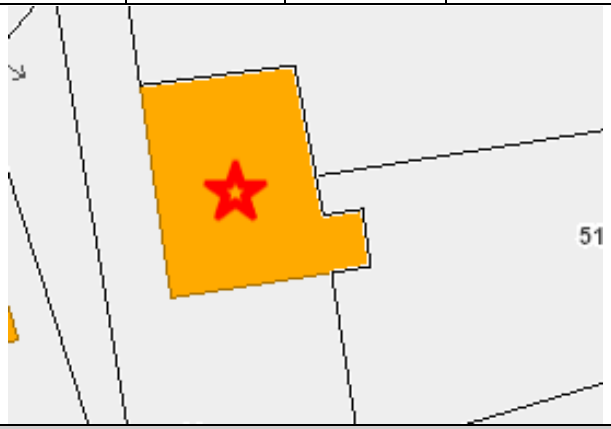

Analyse architecturale du bâti identifié

Volume/Gabarit	R+1						Symétrique	
Toiture	PANS	5	MATERIAU	Tuiles méridionales	EGOUT DE TOIT	Oui	ETAT	Bon
Murs/Façades	Gouttereau			Galets/pierres apparentes			ETAT	Bon
Ouvertures	ENCADREMENT	Pierre de taille				MENUISERIES	PVC - Fenêtres à 2 vantaux - Porte d'entrée en PVC	
Ornementation	Chaînage d'angle, génoise			**Style/Typologie architectural(e)**		Maison de bourg		
Organisation	En retrait			**Abords / Végétaux**				
Commentaires								

Niveau d'équipements		**Contraintes environnementales**			
Electricité		Agriculture		Intérêt architectural de l'ensemble bâti	
AEP (mm)		NATURA 2000 / ZNIEFF		Requalification / mise en valeur au titre du L.151-19	
Défense incendie		Risque inondation		Changement de destination au titre du L.151-11 2°	
Assainissement		Périmètre de canalisation de transport de gaz			
Voirie					

HORSARRIEU	Fiche n°128_15	Lieu-dit : Le Barat 1	Nom du propriétaire ou des propriétaires
Renseignement cadastraux		Type du bâti	MENAGER, DE LA FOUCHARDIERE
Section: ZD	Parcelle: 47	Dépendance	

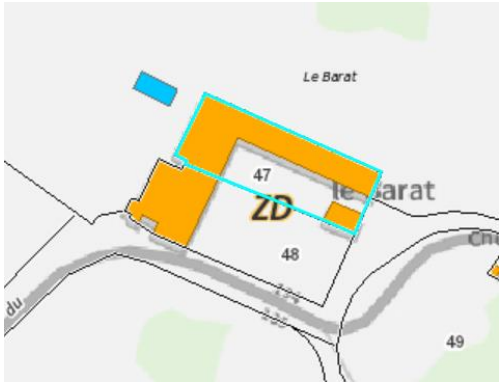

Analyse architecturale du bâti identifié

Volume/Gabarit	R+1+C						Symétrique	
Toiture	PANS	4	MATERIAU	Tuiles canal	EGOUT DE TOIT	Oui	ETAT	Bon
Murs/Façades	Gouttereau		Enduit				ETAT	Moyen
Ouvertures	ENCADREMENT	Pierre de taille			MENUISERIES	Bois - Fenêtres à 2 vantaux - Porte d'entrée en Bois		
Ornementation	Chaînage d'angle, génoise, œil de bœuf, portes charretières, fronton triangulaire		**Style/Typologie architectural(e)**	Dépendance				
Organisation	En retrait		**Abords / Végétaux**					
Commentaires								

Niveau d'équipements		Contraintes environnementales			
Electricité		Agriculture		Intérêt architectural de l'ensemble bâti	
AEP (mm)		NATURA 2000 / ZNIEFF		Requalification / mise en valeur au titre du L.151-19	
Défense incendie		Risque inondation		Changement de destination au titre du L.151-11 2°	
Assainissement		Périmètre de canalisation de transport de gaz			
Voirie					

HORSARRIEU	Fiche n°128_16	Lieu-dit : Le Barat 2	Nom du propriétaire ou des propriétaires
Renseignement cadastraux		Type du bâti	MENAGER, DE LA FOUCHARDIERE
Section: ZD	Parcelle: 48	Maison d'habitation	

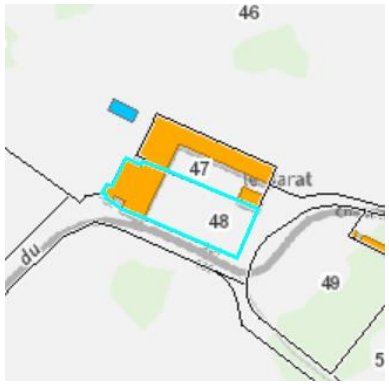

Analyse architecturale du bâti identifié

Volume/Gabarit	R+1						Asymétrique	
Toiture	PANS	5	MATERIAU	Tuiles méridionales	EGOUT DE TOIT	Oui	ETAT	Bon
Murs/Façades	Gouttereau		Enduit				ETAT	Bon
Ouvertures	ENCADREMENT	Pierre de taille			MENUISERIES	Bois - Fenêtres à 2 vantaux - Porte d'entrée en Bois		
Ornementation	Chaînage d'angle, corniche, balcon galerie, chevrons apparents		**Style/Typologie architectural(e)**		Maison de maître			
Organisation	En retrait		**Abords / Végétaux**					
Commentaires								

Niveau d'équipements		**Contraintes environnementales**			
Electricité		Agriculture		Intérêt architectural de l'ensemble bâti	
AEP (mm)		NATURA 2000 / ZNIEFF		Requalification / mise en valeur au titre du L.151-19	
Défense incendie		Risque inondation		Changement de destination au titre du L.151-11 2°	
Assainissement		Périmètre de canalisation de transport de gaz			
Voirie					

HORSARRIEU	Fiche n°128_17	Lieu-dit : Laborde-Coulet	Nom du propriétaire ou des propriétaires
Renseignement cadastraux		Type du bâti	MARTIN
Section: ZE	Parcelle: 98	Maison d'habitation	

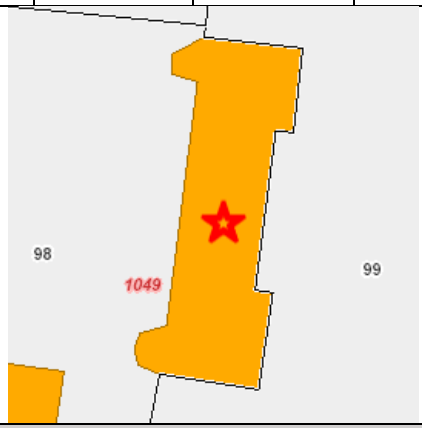

Analyse architecturale du bâti identifié

Volume/Gabarit	R+1+C					Symétrique		
Toiture	PANS	6	MATERIAU	Autre	EGOUT DE TOIT	Oui	ETAT	Bon
Murs/Façades	Gouttereau		Enduit				ETAT	Bon
Ouvertures	ENCADREMENT	Pierre de taille			MENUISERIES	PVC - Fenêtres à 2 vantaux - Porte d'entrée en Bois		
Ornementation	Marquise, épis de faîtage, emmarchement, tours d'angle		**Style/Typologie architectural(e)**		Manoir / château			
Organisation	En retrait		**Abords / Végétaux**		Platanes			
Commentaires	Portail							

Niveau d'équipements		Contraintes environnementales			
Electricité		Agriculture		Intérêt architectural de l'ensemble bâti	
AEP (mm)		NATURA 2000 / ZNIEFF		Requalification / mise en valeur au titre du L.151-19	
Défense incendie		Risque inondation		Changement de destination au titre du L.151-11 2°	
Assainissement		Périmètre de canalisation de transport de gaz			
Voirie					

HORSARRIEU	Fiche n°128_18	Lieu-dit : Laborde-Larriou 1	Nom du propriétaire ou des propriétaires
Renseignement cadastraux		Type du bâti	AGNES, CHEVALIER
Section: ZD	Parcelle: 72	Maison d'habitation	

Analyse architecturale du bâti identifié

Volume/Gabarit	R+C					Symétrique		
Toiture	PANS	4	MATERIAU	Tuiles méridionales	EGOUT DE TOIT	Oui	ETAT	Bon
Murs/Façades	Gouttereau		Enduit				ETAT	Bon
Ouvertures	ENCADREMENT	Briques			MENUISERIES	Fenêtres à 2 vantaux - Porte d'entrée en Bois		
Ornementation	Chaînage d'angle, œil de bœuf 1/2 lune, lucarne, soubassement		**Style/Typologie architectural(e)**					
Organisation	En retrait		**Abords / Végétaux**					
Commentaires	Datation 1923							

Niveau d'équipements		**Contraintes environnementales**			
Electricité		Agriculture		Intérêt architectural de l'ensemble bâti	
AEP (mm)		NATURA 2000 / ZNIEFF		Requalification / mise en valeur au titre du L.151-19	
Défense incendie		Risque inondation		Changement de destination au titre du L.151-11 2°	
Assainissement		Périmètre de canalisation de transport de gaz			
Voirie					

HORSARRIEU	Fiche n°128_19	Lieu-dit : Laborde-Larriou 2	Nom du propriétaire ou des propriétaires
Renseignement cadastraux		Type du bâti	AGNES, CHEVALIER
Section: ZD	Parcelle: 72	Dépendance	

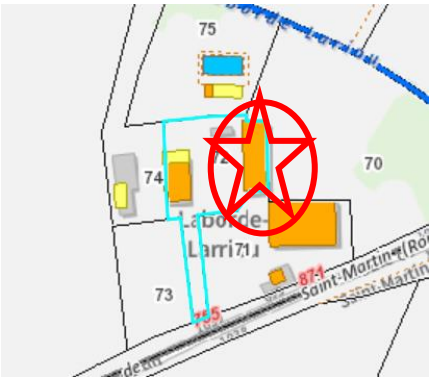

Analyse architecturale du bâti identifié

Volume/Gabarit	R					Symétrique		
Toiture	PANS	4	MATERIAU	Tuiles méridionales	EGOUT DE TOIT	Oui	ETAT	Bon
Murs/Façades	Gouttereau		Enduit				ETAT	Bon
Ouvertures	ENCADREMENT	Pierre de taille, Bois			MENUISERIES	Porte d'entrée en Bois		
Ornementation	Chaînage d'angle		**Style/Typologie architectural(e)**		Dépendance			
Organisation	En retrait		**Abords / Végétaux**					
Commentaires								

Niveau d'équipements		**Contraintes environnementales**			
Electricité		Agriculture		Intérêt architectural de l'ensemble bâti	
AEP (mm)		NATURA 2000 / ZNIEFF		Requalification / mise en valeur au titre du L.151-19	
Défense incendie		Risque inondation		Changement de destination au titre du L.151-11 2°	
Assainissement		Périmètre de canalisation de transport de gaz			
Voirie					

HORSARRIEU	Fiche n°128_20	Lieu-dit : Laborde-Larriou 3	Nom du propriétaire ou des propriétaires
Renseignement cadastraux		Type du bâti	AGNES, CHEVALIER
Section ZD	Parcelle 71	Maison d'habitation	

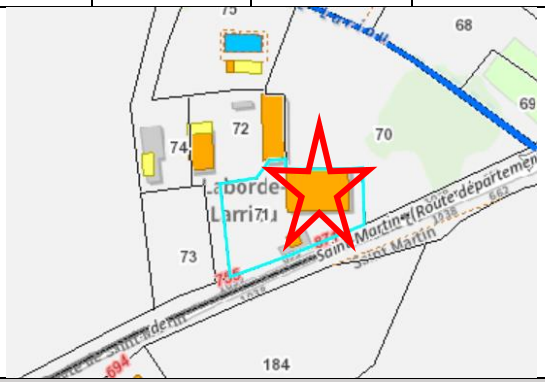

Analyse architecturale du bâti identifié

Volume/Gabarit	R+1						Asymétrique	
Toiture	PANS	4	MATERIAU	Tuiles méridionales	EGOUT DE TOIT	Oui	ETAT	Bon
Murs/Façades	Pignon		Enduit				ETAT	Bon
Ouvertures	ENCADREMENT	Pierre de taille, Bois			MENUISERIES	Fenêtres à 2 vantaux - Porte d'entrée en Bois		
Ornementation	Chaînage d'angle, balcon, aisselier, chien assis, chevrons apparents, lambrequins, encadrement de porte sculpté		**Style/Typologie architectural(e)**		Maison capcazalière			
Organisation	En retrait		**Abords / Végétaux**					
Commentaires	Clôture							

Niveau d'équipements		**Contraintes environnementales**			
Electricité		Agriculture		Intérêt architectural de l'ensemble bâti	
AEP (mm)		NATURA 2000 / ZNIEFF		Requalification / mise en valeur au titre du L.151-19	
Défense incendie		Risque inondation		Changement de destination au titre du L.151-11 2°	
Assainissement		Périmètre de canalisation de transport de gaz			
Voirie					

HORSARRIEU	Fiche n°128_21	Lieu-dit : Bourg 2	Nom du propriétaire ou des propriétaires
Renseignement cadastraux		Type du bâti	NADE
Section B	Parcelle 375	Maison d'habitation	

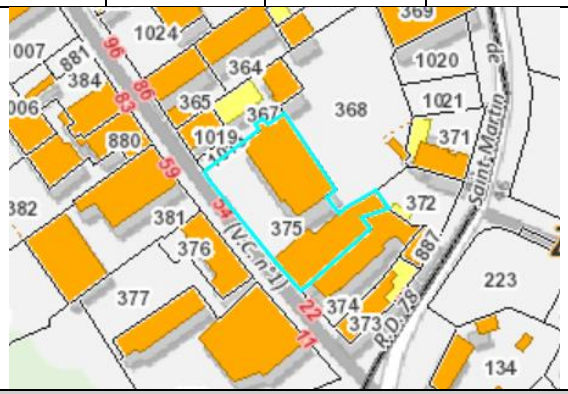

Analyse architecturale du bâti identifié

Volume/Gabarit	R+1+C						Symétrique	
Toiture	PANS	4	MATERIAU	Tuiles de Marseille	EGOUT DE TOIT	Oui	ETAT	Bon
Murs/Façades	Gouttereau			Enduit			ETAT	Bon
Ouvertures	ENCADREMENT	Pierre de taille			MENUISERIES	Bois - Fenêtres à 2 vantaux - Porte d'entrée en Bois		
Ornementation	Chaînage d'angle, génoise, consoles, ferronneries, épis de faîtage, balcon, emmarchement, linteaux sculptés			**Style/Typologie architectural(e)**		Maison de maître		
Organisation	En retrait			**Abords / Végétaux**				
Commentaires	Portail, clôture							

Niveau d'équipements		**Contraintes environnementales**			
Electricité		Agriculture		Intérêt architectural de l'ensemble bâti	
AEP (mm)		NATURA 2000 / ZNIEFF		Requalification / mise en valeur au titre du L.151-19	
Défense incendie		Risque inondation		Changement de destination au titre du L.151-11 2°	
Assainissement		Périmètre de canalisation de transport de gaz			
Voirie					

HORSARRIEU	Fiche n°128_22	Lieu-dit : Bourg 7	Nom du propriétaire ou des propriétaires
Renseignement cadastraux		Type du bâti	COMMUNE
Section B	Parcelle 1025	Autre	

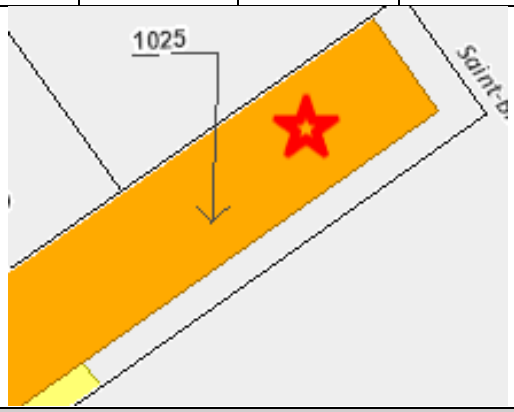

Analyse architecturale du bâti identifié

Volume/Gabarit	R+1+C					Asymétrique		
Toiture	PANS	4	MATERIAU	Tuiles canal	EGOUT DE TOIT	Oui	ETAT	Bon
Murs/Façades	Gouttereau		Enduit				ETAT	Bon
Ouvertures	ENCADREMENT	Pierre de taille			MENUISERIES	Fenêtres à 2 vantaux		
Ornementation	Génoise		**Style/Typologie architectural(e)**		Maison de maître			
Organisation	Alignement sur domaine public		**Abords / Végétaux**					
Commentaires								

Niveau d'équipements		**Contraintes environnementales**			
Electricité		Agriculture		Intérêt architectural de l'ensemble bâti	
AEP (mm)		NATURA 2000 / ZNIEFF		Requalification / mise en valeur au titre du L.151-19	
Défense incendie		Risque inondation		Changement de destination au titre du L.151-11 2°	
Assainissement		Périmètre de canalisation de transport de gaz			
Voirie					

HORSARRIEU	Fiche n°128_23	Lieu-dit : Bourg 8	Nom du propriétaire ou des propriétaires
Renseignement cadastraux		Type du bâti	COMMUNE
Section B	Parcelle 1029	Maison d'habitation	

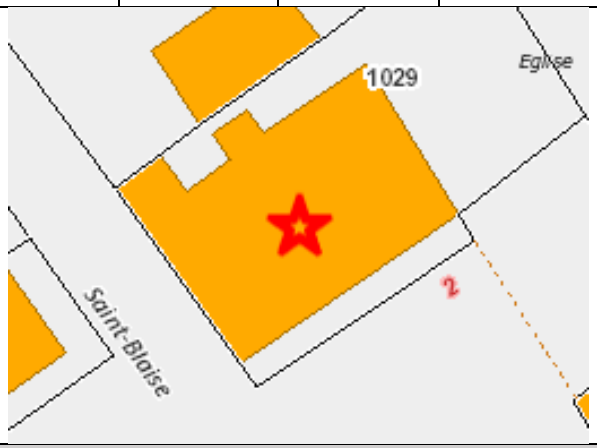

Analyse architecturale du bâti identifié

Volume/Gabarit	R+1						Symétrique	
Toiture	PANS	5	MATERIAU	Tuiles canal	EGOUT DE TOIT	Oui	ETAT	Bon
Murs/Façades	Gouttereau		Enduit				ETAT	Bon
Ouvertures	ENCADREMENT	Pierre de taille			MENUISERIES	PVC - Fenêtres à 2 vantaux - Porte d'entrée en PVC		
Ornementation	Génoise, porte charretière		**Style/Typologie architectural(e)**		Maison de bourg			
Organisation	Alignement sur domaine public		**Abords / Végétaux**					
Commentaires								

Niveau d'équipements		**Contraintes environnementales**			
Electricité		Agriculture		Intérêt architectural de l'ensemble bâti	
AEP (mm)		NATURA 2000 / ZNIEFF		Requalification / mise en valeur au titre du L.151-19	
Défense incendie		Risque inondation		Changement de destination au titre du L.151-11 2°	
Assainissement		Périmètre de canalisation de transport de gaz			
Voirie					

HORSARRIEU	Fiche n°128_24	Lieu-dit : Bourg 9	Nom du propriétaire ou des propriétaires
Renseignement cadastraux		Type du bâti	PENGAM, BAKIRI
Section B	Parcelle 350	Maison d'habitation	

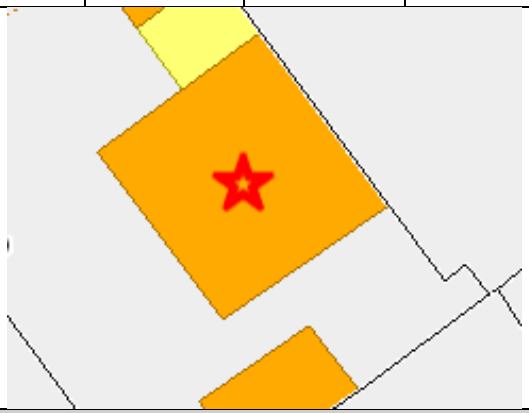

Analyse architecturale du bâti identifié								
Volume/Gabarit	R+1+C						Symétrique	
Toiture	PANS	4	MATERIAU	Tuiles méridionales	EGOUT DE TOIT	Oui	ETAT	Bon
Murs/Façades	Gouttereau			Enduit			ETAT	Bon
Ouvertures	ENCADREMENT	Pierre de taille			MENUISERIES	Fenêtres à 2 vantaux - Porte d'entrée en Bois		
Ornementation	Génoise, consoles, épis de faîtage, balcon, linteau sculpté		**Style/Typologie architectural(e)**		Maison de maître			
Organisation	En retrait		**Abords / Végétaux**					
Commentaires	Portail, clôture							

Niveau d'équipements		Contraintes environnementales			
Electricité		Agriculture		Intérêt architectural de l'ensemble bâti	
AEP (mm)		NATURA 2000 / ZNIEFF		Requalification / mise en valeur au titre du L.151-19	
Défense incendie		Risque inondation		Changement de destination au titre du L.151-11 2°	
Assainissement		Périmètre de canalisation de transport de gaz			
Voirie					

HORSARRIEU	Fiche n°128_25	Lieu-dit : Bourg 11	Nom du propriétaire ou des propriétaires
Renseignement cadastraux		Type du bâti	DELAS
Section B	Parcelle 344	Maison d'habitation	

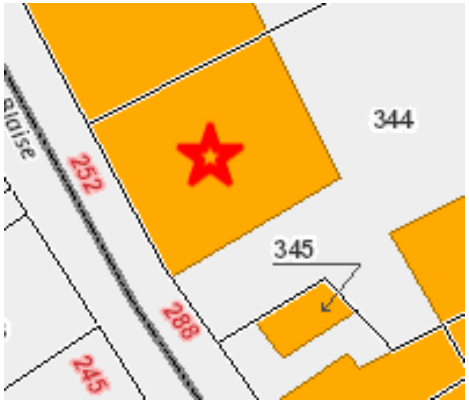

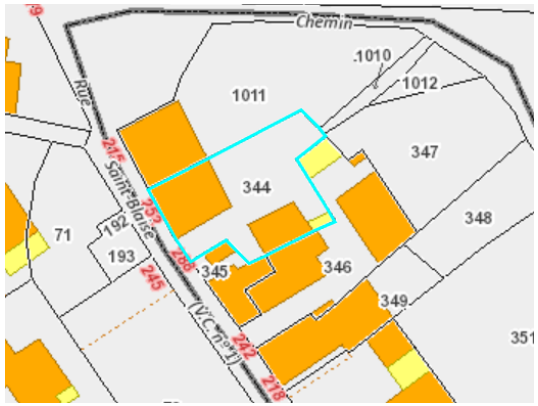

Analyse architecturale du bâti identifié								
Volume/Gabarit	R+1						Asymétrique	
Toiture	PANS	4	MATERIAU	Tuiles de Marseille	EGOUT DE TOIT	Oui	ETAT	Bon
Murs/Façades	Gouttereau			Enduit			ETAT	Bon
Ouvertures	ENCADREMENT	Pierre de taille				MENUISERIES	Bois - Fenêtres à 2 vantaux - Porte d'entrée en Bois	
Ornementation	Chaînage d'angle, génoise, emmarchement			**Style/Typologie architectural(e)**		Maison de bourg		
Organisation	Alignement sur domaine public			**Abords / Végétaux**				
Commentaires								

Niveau d'équipements		Contraintes environnementales			
Electricité		Agriculture		Intérêt architectural de l'ensemble bâti	
AEP (mm)		NATURA 2000 / ZNIEFF		Requalification / mise en valeur au titre du L.151-19	
Défense incendie		Risque inondation		Changement de destination au titre du L.151-11 2°	
Assainissement		Périmètre de canalisation de transport de gaz			
Voirie					

HORSARRIEU	Fiche n°128_26	Lieu-dit : Lamarque 2	Nom du propriétaire ou des propriétaires
Renseignement cadastraux		Type du bâti	HOFFMAN VAGENHEIM, VAGENHEIM
Section ZC	Parcelle 59	Dépendance	

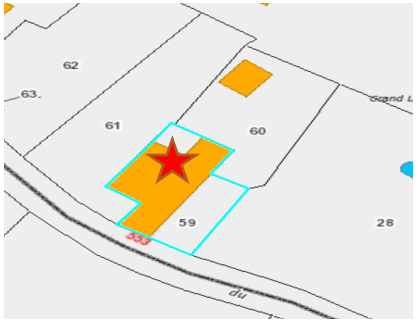

Analyse architecturale du bâti identifié

Volume/Gabarit	R+1					Asymétrique		
Toiture	PANS	3	MATERIAU	Tuiles méridionales	EGOUT DE TOIT	Oui	ETAT	Bon
Murs/Façades	Gouttereau			Galets/pierres apparentes			ETAT	Bon
Ouvertures	ENCADREMENT	Pierre de taille				MENUISERIES	Bois - Fenêtres à 2 vantaux - Porte d'entrée en Bois	
Ornementation	Chaînage d'angle, génoise			**Style/Typologie architectural(e)**		Dépendance		
Organisation	Alignement sur domaine public			**Abords / Végétaux**		Palmier		
Commentaires	Portail, clôture							

Niveau d'équipements		**Contraintes environnementales**			
Electricité		Agriculture		Intérêt architectural de l'ensemble bâti	
AEP (mm)		NATURA 2000 / ZNIEFF		Requalification / mise en valeur au titre du L.151-19	
Défense incendie		Risque inondation		Changement de destination au titre du L.151-11 2°	
Assainissement		Périmètre de canalisation de transport de gaz			
Voirie					

Classification des éléments répertoriés d’Horsarrieu

N°	Localisation / Nom	Conclusions et numéro reporté sur le plan de zonage		N°	Localisation / Nom	Conclusions et numéro reporté sur le plan de zonage	
		L.151-19 ☆	L.151-11 -2° ○			L.151-19 ☆	L.151-11 -2° ○
128_1	Jeantibat			128_21	Bourg 2		
128_2	Cassouret 1			128_22	Bourg 7		
128_3	Cassouret 2			128_23	Bourg 8		
128_4	Cucurain			128_24	Bourg 9		
128_5	Pourtaou			128_25	Bourg 11		
128_6	Aurouet 1			128_26	Lamarque 2		
128_7	Aurouet 2						
128_8	Maisonnave du Paribent						
128_9	Maisonnave de l'Eglise du Bas-Ouest						
128_10	Labesque Sud						
128_11	Mourthe 2						
128_12	Lamarque 1						
128_13	Courdouy 1						
128_14	Courdouy 2						
128_15	Le Barat 1						
128_16	Le Barat 2						
128_17	Laborde-Coulet						
128_18	Laborde-Larriou 1						
128_19	Laborde-Larriou 2						
128_20	Laborde-Larriou 3						

Les autres éléments du patrimoine d'Horsarrieu

Au-delà des constructions vouées à l'usage d'habitation (maison et anciennes dépendances, la municipalité a souhaité répertorier d'autres éléments remarquables sur la commune. Les photos ci-après illustrent une partie des éléments identifiés.

Lavoir au Pourtaou

TRADUCTION AU ZONAGE : ETOILE A

Pont à Boug-Sud

TRADUCTION AU ZONAGE : ETOILE B

Pont à Laborde-Larriou

TRADUCTION AU ZONAGE : ETOILE C

Pont à Balibos

TRADUCTION AU ZONAGE : ETOILE D

Chêne au Bourg

TRADUCTION AU ZONAGE : ETOILE E

Commune de LABASTIDE-CHALOSSE

LABASTIDE-CHALOSSE	Fiche n°130_1	Lieu-dit : Mongbeit 1	Nom du propriétaire ou des propriétaires
Renseignement cadastraux		Type du bâti	LAFARGUE
Section B	Parcelle 12	Maison d'habitation	

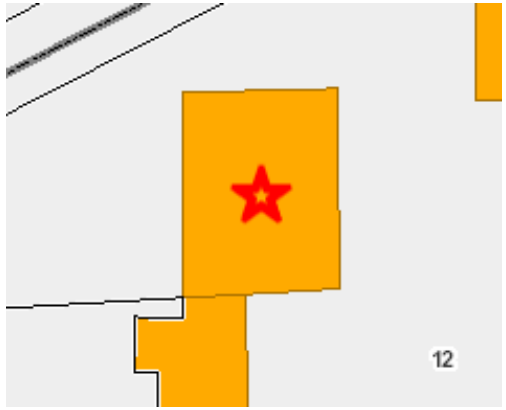

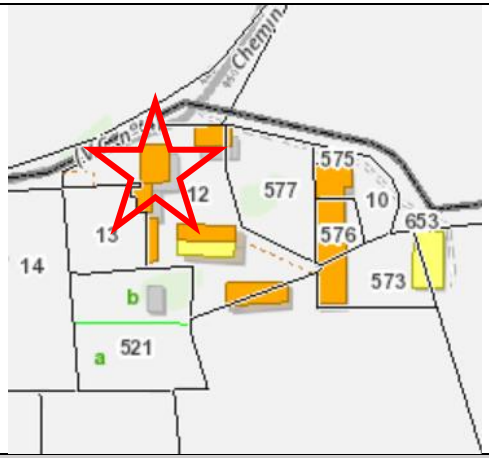

Analyse architecturale du bâti identifié

Volume/Gabarit	R+1+C						Asymétrique	
Toiture	PANS	2	MATERIAU	Tuiles de Marseille	EGOUT DE TOIT	Oui	ETAT	Bon
Murs/Façades	Gouttereau		Enduit				ETAT	Bon
Ouvertures	ENCADREMENT	Pierre de taille			MENUISERIES	Bois		
Ornementation	Auvent		**Style/Typologie architectural(e)**		Maison de maître			
Organisation	Alignement sur domaine public		**Abords / Végétaux**					
Commentaires								

Niveau d'équipements		**Contraintes environnementales**			
Electricité		Agriculture		Intérêt architectural de l'ensemble bâti	
AEP (mm)		NATURA 2000 / ZNIEFF		Requalification / mise en valeur au titre du L.151-19	
Défense incendie		Risque inondation		Changement de destination au titre du L.151-11 2°	
Assainissement		Périmètre de canalisation de transport de gaz (TEREGA)			
Voirie					

LABASTIDE-CHALOSSE	Fiche n°130_2	Lieu-dit : Mongbeit 2	Nom du propriétaire ou des propriétaires
Renseignement cadastraux		Type du bâti	LAFARGUE
Section B	Parcelle 12	Dépendance	

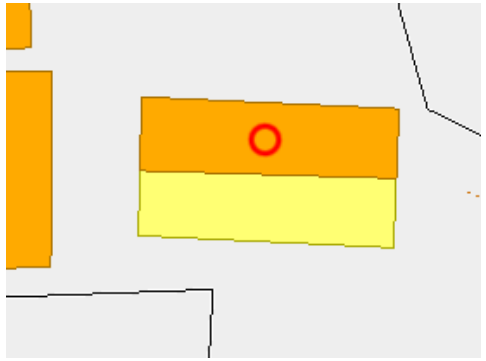

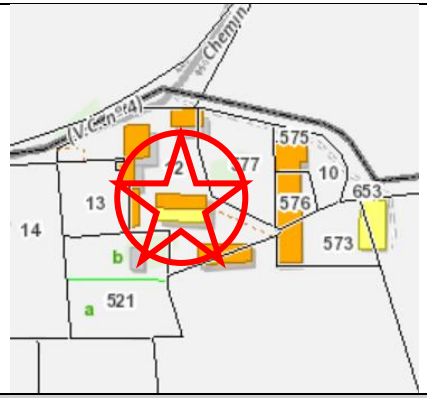

Analyse architecturale du bâti identifié								
Volume/Gabarit	R+1						Asymétrique	
Toiture	PANS	2	MATERIAU	Tuiles de Marseille	EGOUT DE TOIT	Oui	ETAT	Bon
Murs/Façades	Gouttereau		Enduit				ETAT	Bon
Ouvertures	ENCADREMENT	Briques			MENUISERIES	Bois		
Ornementation	Porte charretière		**Style/Typologie architectural(e)**		Dépendance			
Organisation	En retrait		**Abords / Végétaux**					
Commentaires								

Niveau d'équipements		Contraintes environnementales			
Electricité	■	Agriculture		Intérêt architectural de l'ensemble bâti	■
AEP (mm)		NATURA 2000 / ZNIEFF	■	Requalification / mise en valeur au titre du L.151-19	■
Défense incendie		Risque inondation	■	Changement de destination au titre du L.151-11 2°	■
Assainissement		Périmètre de canalisation de transport de gaz (TEREGA)	■		
Voirie	■				

LABASTIDE-CHALOSSE	Fiche n°130_3	Lieu-dit : Mongbeit 3	Nom du propriétaire ou des propriétaires
Renseignement cadastraux		Type du bâti	LAFARGUE
Section B	Parcelle 12	Dépendance	

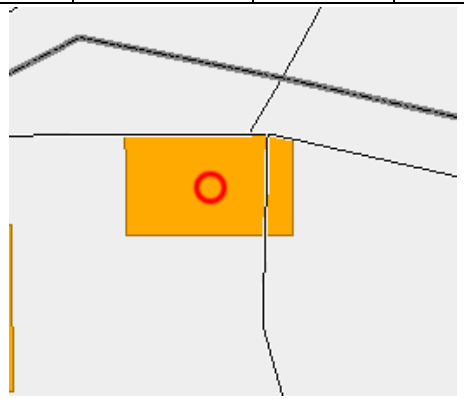

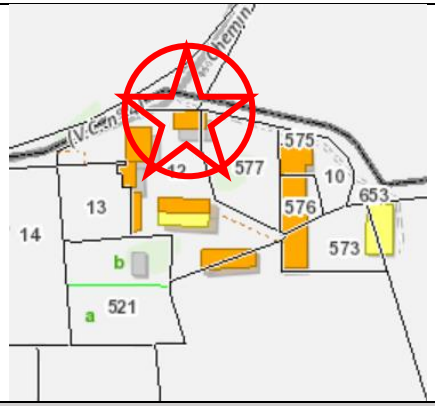

Analyse architecturale du bâti identifié								
Volume/Gabarit	R+1						Symétrique	
Toiture	PANS	2	MATERIAU	Tuiles de Marseille	EGOUT DE TOIT	Non	ETAT	Bon
Murs/Façades	Gouttereau		Enduit				ETAT	Bon
Ouvertures	ENCADREMENT					MENUISERIES	Bois	
Ornementation			**Style/Typologie architectural(e)**			Dépendance		
Organisation	Alignement sur domaine public		**Abords / Végétaux**					
Commentaires								

Niveau d'équipements		Contraintes environnementales			
Electricité	■	Agriculture		Intérêt architectural de l'ensemble bâti	■
AEP (mm)		NATURA 2000 / ZNIEFF	■	Requalification / mise en valeur au titre du L.151-19	■
Défense incendie		Risque inondation	■	Changement de destination au titre du L.151-11 2°	■
Assainissement		Périmètre de canalisation de transport de gaz (TEREGA)	■		
Voirie	■				

LABASTIDE-CHALOSSE	Fiche n°130_4	Lieu-dit : Mongbeit 4	Nom du propriétaire ou des propriétaires
Renseignement cadastraux		Type du bâti	SABATOU, LAFARGUE
Section B	Parcelle 10	Dépendance	

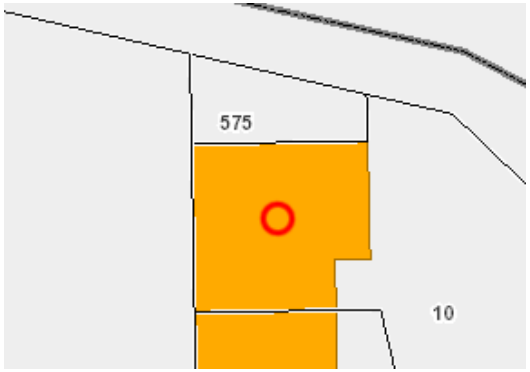

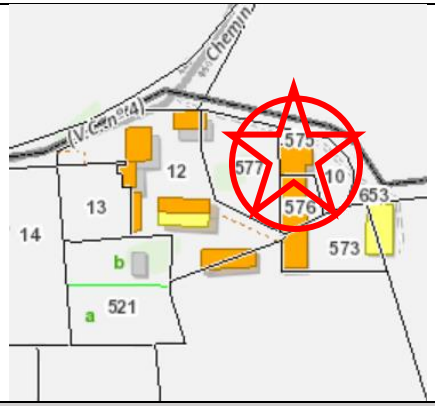

Analyse architecturale du bâti identifié

Volume/Gabarit	R+C						Asymétrique	
Toiture	PANS	2	MATERIAU	Tuiles méridionales	EGOUT DE TOIT	Non	ETAT	Bon
Murs/Façades	Pignon		Galets/pierres apparentes, enduit				ETAT	Bon
Ouvertures	ENCADREMENT	Pierre de taille			MENUISERIES	Bois		
Ornementation	Tirants, chevrons apparents		**Style/Typologie architectural(e)**		Dépendance			
Organisation	En retrait		**Abords / Végétaux**					
Commentaires								

Niveau d'équipements		**Contraintes environnementales**			
Electricité		Agriculture		Intérêt architectural de l'ensemble bâti	
AEP (mm)		NATURA 2000 / ZNIEFF		Requalification / mise en valeur au titre du L.151-19	
Défense incendie		Risque inondation		Changement de destination au titre du L.151-11 2°	
Assainissement		Périmètre de canalisation de transport de gaz (TEREGA)			
Voirie					

LABASTIDE-CHALOSSE	Fiche n°130_5	Lieu-dit : Mongbeit 5	Nom du propriétaire ou des propriétaires
Renseignement cadastraux		Type du bâti	DUBEDOUT, LAFITTE
Section B	Parcelle 57	Dépendance	

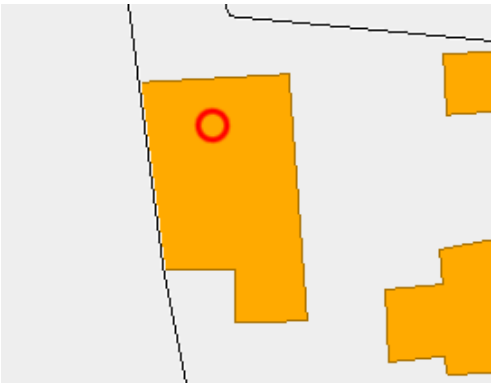

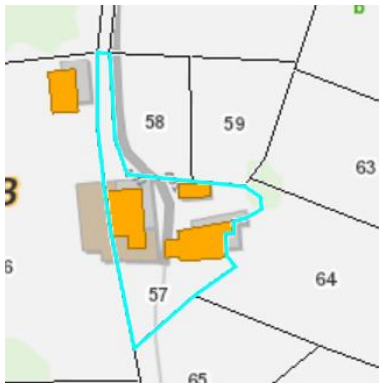

Analyse architecturale du bâti identifié								
Volume/Gabarit	R+1						Symétrique	
Toiture	PANS	4	MATERIAU	Tuiles méridionales	EGOUT DE TOIT	Oui	ETAT	Bon
Murs/Façades	Pignon		Galets/pierres apparentes				ETAT	Bon
Ouvertures	ENCADREMENT	Pierre de taille			MENUISERIES			
Ornementation			**Style/Typologie architectural(e)**		Dépendance			
Organisation	En retrait		**Abords / Végétaux**					
Commentaires								

Niveau d'équipements		Contraintes environnementales			
Electricité	■	Agriculture		Intérêt architectural de l'ensemble bâti	■
AEP (mm)		NATURA 2000 / ZNIEFF	■	Requalification / mise en valeur au titre du L.151-19	■
Défense incendie		Risque inondation	■	Changement de destination au titre du L.151-11 2°	■
Assainissement		Périmètre de canalisation de transport de gaz (TEREGA)	■		
Voirie	■				

LABASTIDE-CHALOSSE	Fiche n°130_6	Lieu-dit : Loustau 1	Nom du propriétaire ou des propriétaires
Renseignement cadastraux		Type du bâti	CASTAIGNOS
Section A	Parcelle 160	Dépendance	

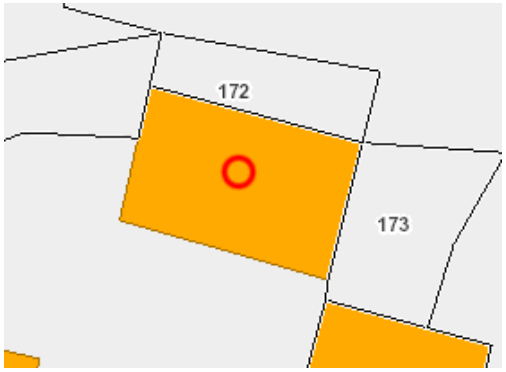

Analyse architecturale du bâti identifié

Volume/Gabarit	R					Symétrique		
Toiture	PANS	4	MATERIAU	Tuiles méridionales	EGOUT DE TOIT	Oui	ETAT	Bon
Murs/Façades	Gouttereau		Galets/pierres apparentes				ETAT	Bon
Ouvertures	ENCADREMENT	Pierre de taille, Bois			MENUISERIES			
Ornementation	Chaînage d'angle, tirants		**Style/Typologie architectural(e)**		Dépendance			
Organisation	En retrait		**Abords / Végétaux**					
Commentaires								

Niveau d'équipements		**Contraintes environnementales**			
Electricité		Agriculture		Intérêt architectural de l'ensemble bâti	
AEP (mm)		NATURA 2000 / ZNIEFF		Requalification / mise en valeur au titre du L.151-19	
Défense incendie		Risque inondation		Changement de destination au titre du L.151-11 2°	
Assainissement		Périmètre de canalisation de transport de gaz (TEREGA)			
Voirie					

LABASTIDE-CHALOSSE	Fiche n°130_7	Lieu-dit : Loustau 2	Nom du propriétaire ou des propriétaires
Renseignement cadastraux		Type du bâti	LAMAIGNERE, FAUTHOUX
Section B	Parcelle 525	Dépendance	

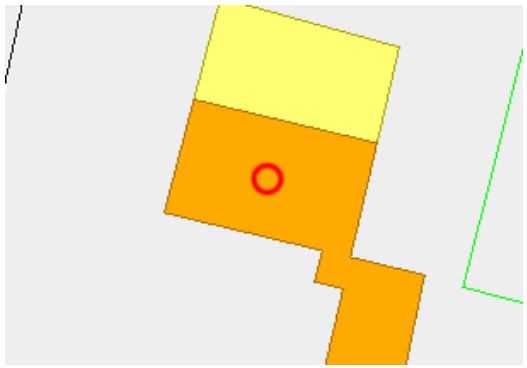

Analyse architecturale du bâti identifié

Volume/Gabarit	R+1					Asymétrique		
Toiture	PANS	2	MATERIAU	Tuiles méridionales	EGOUT DE TOIT	Oui	ETAT	Bon
Murs/Façades	Gouttereau		Galets/pierres apparentes				ETAT	Bon
Ouvertures	ENCADREMENT	Pierre de taille			MENUISERIES	Bois		
Ornementation	Chaînage d'angle		**Style/Typologie architectural(e)**		Dépendance			
Organisation	En retrait		**Abords / Végétaux**					
Commentaires								

Niveau d'équipements		**Contraintes environnementales**			
Electricité	■	Agriculture		Intérêt architectural de l'ensemble bâti	■
AEP (mm)		NATURA 2000 / ZNIEFF	■	Requalification / mise en valeur au titre du L.151-19	■
Défense incendie		Risque inondation	■	Changement de destination au titre du L.151-11 2°	■
Assainissement		Périmètre de canalisation de transport de gaz (TEREGA)	■		
Voirie	■				

LABASTIDE-CHALOSSE	Fiche n°130_8	Lieu-dit : Haoura	Nom du propriétaire ou des propriétaires
Renseignement cadastraux		Type du bâti	PENICAUT
Section B	Parcelle 425	Maison d'habitation	

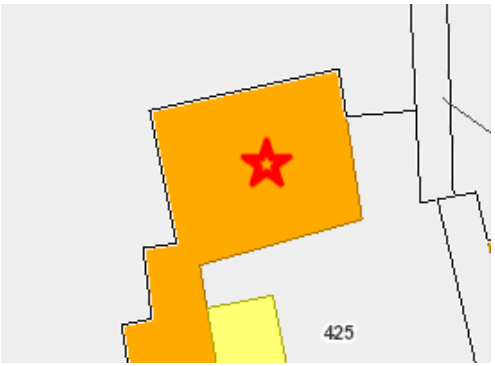

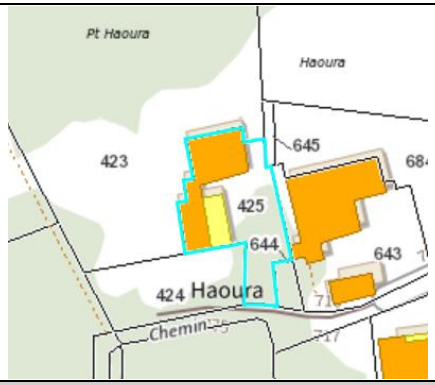

Analyse architecturale du bâti identifié

Volume/Gabarit	R+C					Asymétrique		
Toiture	PANS	2	MATERIAU	Tuiles canal	EGOUT DE TOIT	Oui	ETAT	Bon
Murs/Façades	Pignon		Enduit				ETAT	Moyen
Ouvertures	ENCADREMENT	Pierre de taille			MENUISERIES	Bois		
Ornementation	Chaînage d'angle, chevrons apparents, tirants		**Style/Typologie architectural(e)**		Chalossais			
Organisation	En retrait		**Abords / Végétaux**					
Commentaires								

Niveau d'équipements		**Contraintes environnementales**			
Electricité		Agriculture		Intérêt architectural de l'ensemble bâti	
AEP (mm)		NATURA 2000 / ZNIEFF		Requalification / mise en valeur au titre du L.151-19	
Défense incendie		Risque inondation		Changement de destination au titre du L.151-11 2°	
Assainissement		Périmètre de canalisation de transport de gaz (TEREGA)			
Voirie					

LABASTIDE-CHALOSSE	Fiche n°130_9	Lieu-dit : Sansot 1	Nom du propriétaire ou des propriétaires
Renseignement cadastraux		Type du bâti	BORDENAVE
Section B	Parcelle 666	Dépendance	

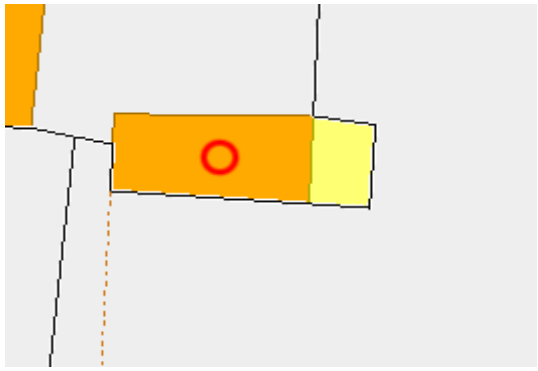

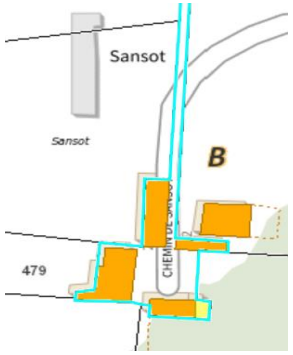

Analyse architecturale du bâti identifié

Volume/Gabarit	R+C					Asymétrique		
Toiture	PANS	4	MATERIAU	Autre	EGOUT DE TOIT	Non	ETAT	Bon
Murs/Façades	Gouttereau		Enduit				ETAT	Bon
Ouvertures	ENCADREMENT	Pierre de taille, Bois			MENUISERIES	Bois		
Ornementation		**Style/Typologie architectural(e)**	Dépendance					
Organisation	En retrait	**Abords / Végétaux**						
Commentaires	Toit à coyau							

Niveau d'équipements		**Contraintes environnementales**			
Electricité		Agriculture		Intérêt architectural de l'ensemble bâti	
AEP (mm)		NATURA 2000 / ZNIEFF		Requalification / mise en valeur au titre du L.151-19	
Défense incendie		Risque inondation		Changement de destination au titre du L.151-11 2°	
Assainissement		Périmètre de canalisation de transport de gaz (TEREGA)			
Voirie					

LABASTIDE-CHALOSSE	Fiche n°130_10	Lieu-dit : Sansot 2	Nom du propriétaire ou des propriétaires
Renseignement cadastraux		Type du bâti	BORDENAVE
Section B	Parcelle 666	Maison d'habitation	

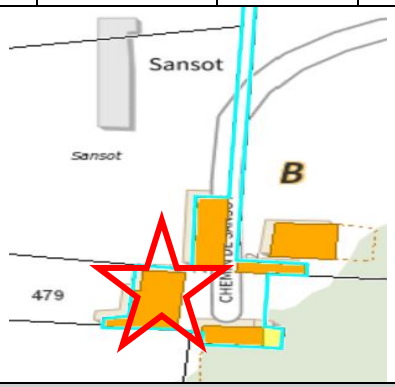

Analyse architecturale du bâti identifié

Volume/Gabarit	R+1+C					Symétrique		
Toiture	PANS	5	MATERIAU	Tuiles de Marseille	EGOUT DE TOIT	Oui	ETAT	Bon
Murs/Façades	Gouttereau		Enduit				ETAT	Bon
Ouvertures	ENCADREMENT	Pierre de taille				MENUISERIES	Autre	
Ornementation	Chaînage d'angle, chevrons apparents, fronton triangulaire, soubassement		**Style/Typologie architectural(e)**			Armagnacais		
Organisation	En retrait		**Abords / Végétaux**					
Commentaires	Datation 1930							

Niveau d'équipements		**Contraintes environnementales**			
Electricité		Agriculture		Intérêt architectural de l'ensemble bâti	
AEP (mm)		NATURA 2000 / ZNIEFF		Requalification / mise en valeur au titre du L.151-19	
Défense incendie		Risque inondation		Changement de destination au titre du L.151-11 2°	
Assainissement		Périmètre de canalisation de transport de gaz (TEREGA)			
Voirie					

LABASTIDE-CHALOSSE	Fiche n°130_11	Lieu-dit : Mongbeit 6	Nom du propriétaire ou des propriétaires
Renseignement cadastraux		Type du bâti	BAY
Section B	Parcelle 37	Maison d'habitation	

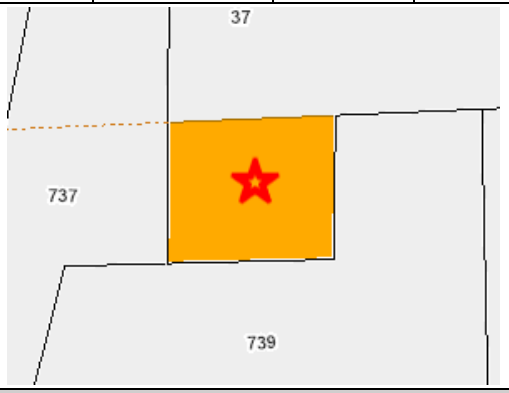

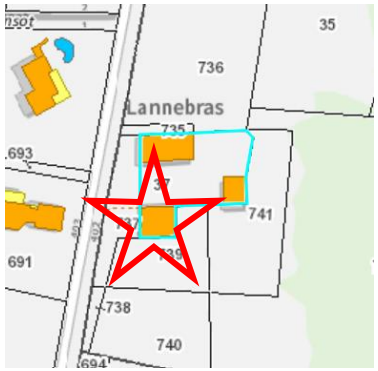

Analyse architecturale du bâti identifié

Volume/Gabarit	R+1+C						Symétrique	
Toiture	PANS	4	MATERIAU	Tuiles de Marseille	EGOUT DE TOIT	Oui	ETAT	Bon
Murs/Façades	Gouttereau		Enduit				ETAT	Bon
Ouvertures	ENCADREMENT	Pierre de taille			MENUISERIES	PVC		
Ornementation	Génoise, emmarchement		**Style/Typologie architectural(e)**		Maison de maître			
Organisation	En retrait		**Abords / Végétaux**					
Commentaires	Portail							

Niveau d'équipements		**Contraintes environnementales**			
Electricité		Agriculture		Intérêt architectural de l'ensemble bâti	
AEP (mm)		NATURA 2000 / ZNIEFF		Requalification / mise en valeur au titre du L.151-19	
Défense incendie		Risque inondation		Changement de destination au titre du L.151-11 2°	
Assainissement		Périmètre de canalisation de transport de gaz (TEREGA)			
Voirie					

LABASTIDE-CHALOSSE	Fiche n°130_12	Lieu-dit : Mongbeit 7	Nom du propriétaire ou des propriétaires
Renseignement cadastraux		Type du bâti	BAY
Section B	Parcelle 37	Dépendance	

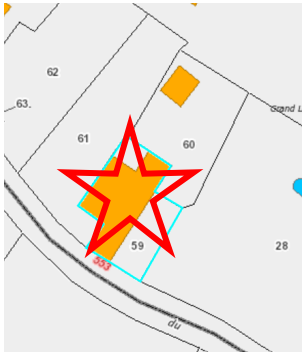

Analyse architecturale du bâti identifié

Volume/Gabarit	R+1					Asymétrique		
Toiture	PANS	4	MATERIAU	Tuiles méridionales	EGOUT DE TOIT	Oui	ETAT	Bon
Murs/Façades	Gouttereau		Enduit				ETAT	Bon
Ouvertures	ENCADREMENT	Pierre de taille				MENUISERIES	Bois	
Ornementation	Génoise		**Style/Typologie architectural(e)**			Dépendance		
Organisation	En retrait		**Abords / Végétaux**					
Commentaires	Portail							

Niveau d'équipements		**Contraintes environnementales**			
Electricité	■	Agriculture		Intérêt architectural de l'ensemble bâti	■
AEP (mm)		NATURA 2000 / ZNIEFF	■	Requalification / mise en valeur au titre du L.151-19	■
Défense incendie		Risque inondation	■	Changement de destination au titre du L.151-11 2°	
Assainissement		Périmètre de canalisation de transport de gaz (TEREGA)	■		
Voirie	■				

LABASTIDE-CHALOSSE	Fiche n°130_13	Lieu-dit : Bourg 3	Nom du propriétaire ou des propriétaires
Renseignement cadastraux		Type du bâti	LAFITTE
Section B	Parcelle 323	Maison d'habitation	

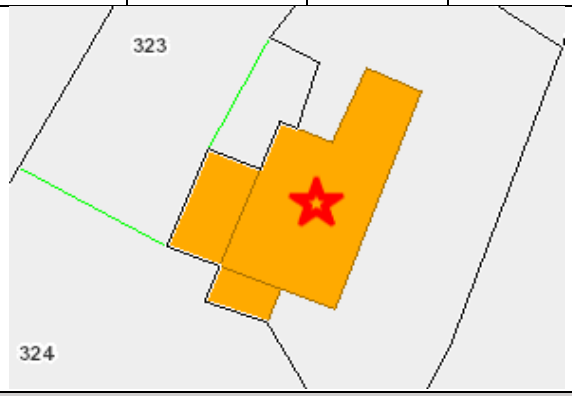

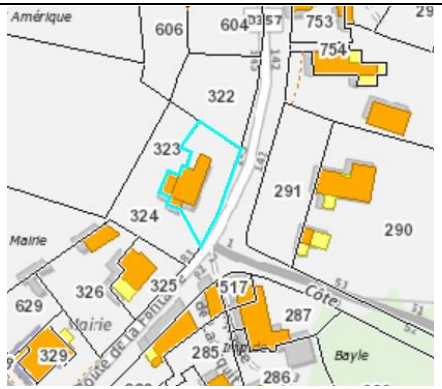

Analyse architecturale du bâti identifié

Volume/Gabarit	R+1						Symétrique	
Toiture	PANS	4	MATERIAU	Tuiles de Marseille	EGOUT DE TOIT	Oui	ETAT	Bon
Murs/Façades	Gouttereau		Galets/pierres apparentes				ETAT	Bon
Ouvertures	ENCADREMENT	Pierre de taille			MENUISERIES	PVC		
Ornementation	Chaînage d'angle, aisselier, fronton triangulaire		**Style/Typologie architectural(e)**		Armagnacais			
Organisation	En retrait		**Abords / Végétaux**					
Commentaires	Horloge dans fronton triangulaire							

Niveau d'équipements		**Contraintes environnementales**			
Electricité		Agriculture		Intérêt architectural de l'ensemble bâti	
AEP (mm)		NATURA 2000 / ZNIEFF		Requalification / mise en valeur au titre du L.151-19	
Défense incendie		Risque inondation		Changement de destination au titre du L.151-11 2°	
Assainissement		Périmètre de canalisation de transport de gaz (TEREGA)			
Voirie					

LABASTIDE-CHALOSSE	Fiche n°130_14	Lieu-dit : Bourg 4	Nom du propriétaire ou des propriétaires
Renseignement cadastraux		Type du bâti	MAJDE
Section B	Parcelle 517	Dépendance	

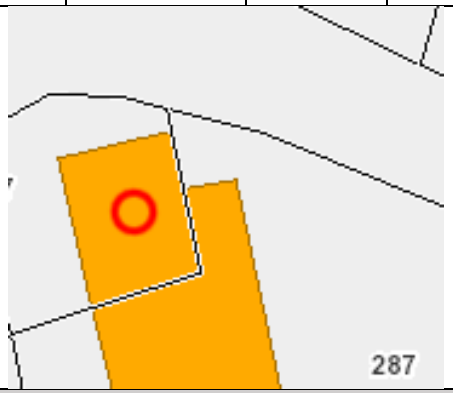

Analyse architecturale du bâti identifié

Volume/Gabarit	R+C					Symétrique		
Toiture	PANS	6	MATERIAU	Tuiles de Marseille	EGOUT DE TOIT	Non	ETAT	Bon
Murs/Façades	Pignon		Enduit				ETAT	Bon
Ouvertures	ENCADREMENT	Briques			MENUISERIES	Bois		
Ornementation	Chevrons apparents, porte charretière	**Style/Typologie architectural(e)**	Dépendance					
Organisation	Alignement sur domaine public	**Abords / Végétaux**						
Commentaires								

Niveau d'équipements		**Contraintes environnementales**			
Electricité		Agriculture		Intérêt architectural de l'ensemble bâti	
AEP (mm)		NATURA 2000 / ZNIEFF		Requalification / mise en valeur au titre du L.151-19	
Défense incendie		Risque inondation		Changement de destination au titre du L.151-11 2°	
Assainissement		Périmètre de canalisation de transport de gaz (TEREGA)			
Voirie					

LABASTIDE-CHALOSSE		Fiche n°130_15		Lieu-dit : Bourg 5	Nom du propriétaire ou des propriétaires
Renseignement cadastraux				Type du bâti	TRAPES, BALLESTER
Section	B	Parcelle	283	Maison d'habitation	

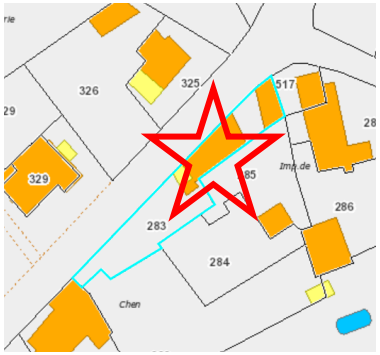

Analyse architecturale du bâti identifié								
Volume/Gabarit	R+1					Asymétrique		
Toiture	PANS	2	MATERIAU	Tuiles méridionales	EGOUT DE TOIT	Oui	ETAT	Bon
Murs/Façades	Gouttereau		Enduit				ETAT	Bon
Ouvertures	ENCADREMENT	Pierre de taille				MENUISERIES	Autre	
Ornementation	Génoise, chevrons apparents, emmarchement		**Style/Typologie architectural(e)**			Maison de bourg		
Organisation	Alignement sur domaine public		**Abords / Végétaux**					
Commentaires	Portail, clôture							

Niveau d'équipements		Contraintes environnementales			
Electricité		Agriculture		Intérêt architectural de l'ensemble bâti	
AEP (mm)		NATURA 2000 / ZNIEFF		Requalification / mise en valeur au titre du L.151-19	
Défense incendie		Risque inondation		Changement de destination au titre du L.151-11 2°	
Assainissement		Périmètre de canalisation de transport de gaz (TEREGA)			
Voirie					

LABASTIDE-CHALOSSE	Fiche n°130_16	Lieu-dit : Bourg 6	Nom du propriétaire ou des propriétaires
Renseignement cadastraux		Type du bâti	TRAPES, BALLESTER
Section B	Parcelle 283	Dépendance	

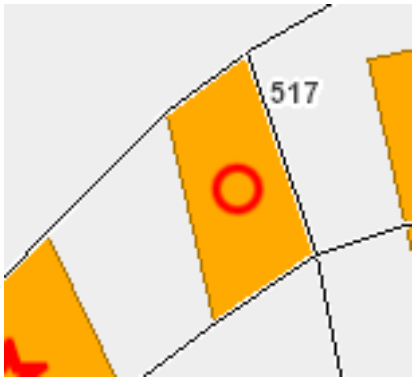

Analyse architecturale du bâti identifié

Volume/Gabarit	R					Symétrique		
Toiture	PANS	2	MATERIAU	Tuiles méridionales	EGOUT DE TOIT	Oui	ETAT	Bon
Murs/Façades	Gouttereau		Enduit				ETAT	Bon
Ouvertures	ENCADREMENT	Bois			MENUISERIES	Bois		
Ornementation	Génoise		**Style/Typologie architectural(e)**		Dépendance			
Organisation	Alignement sur domaine public		**Abords / Végétaux**					
Commentaires								

Niveau d'équipements		**Contraintes environnementales**			
Electricité		Agriculture		Intérêt architectural de l'ensemble bâti	
AEP (mm)		NATURA 2000 / ZNIEFF		Requalification / mise en valeur au titre du L.151-19	
Défense incendie		Risque inondation		Changement de destination au titre du L.151-11 2°	
Assainissement		Périmètre de canalisation de transport de gaz (TEREGA)			
Voirie					

LABASTIDE-CHALOSSE	Fiche n°130_17	Lieu-dit : Bourg 7	Nom du propriétaire ou des propriétaires
Renseignement cadastraux		Type du bâti	DEJEAN, BROUCA
Section B	Parcelle 265	Dépendance	

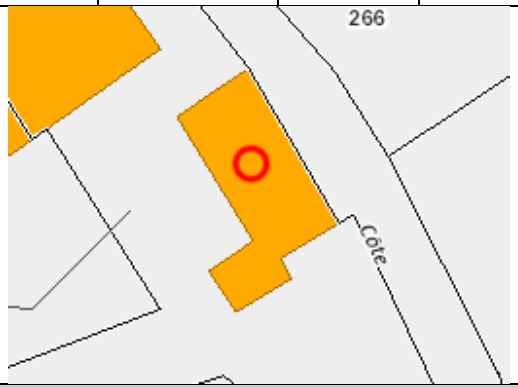

Analyse architecturale du bâti identifié

Volume/Gabarit	R+C					Asymétrique		
Toiture	PANS	4	MATERIAU	Tuiles méridionales	EGOUT DE TOIT	Non	ETAT	Bon
Murs/Façades	Gouttereau		Galets/pierres apparentes				ETAT	Bon
Ouvertures	ENCADREMENT	Pierre de taille			MENUISERIES			
Ornementation	Chevrons apparents		**Style/Typologie architectural(e)**		Dépendance			
Organisation	En retrait		**Abords / Végétaux**					
Commentaires								

Niveau d'équipements		**Contraintes environnementales**			
Electricité		Agriculture		Intérêt architectural de l'ensemble bâti	
AEP (mm)		NATURA 2000 / ZNIEFF		Requalification / mise en valeur au titre du L.151-19	
Défense incendie		Risque inondation		Changement de destination au titre du L.151-11 2°	
Assainissement		Périmètre de canalisation de transport de gaz (TEREGA)			
Voirie					

LABASTIDE-CHALOSSE	Fiche n°130_18	Lieu-dit : Conderine 1	Nom du propriétaire ou des propriétaires
Renseignement cadastraux		Type du bâti	LAILHEUGUE
Section B	Parcelle 196	Maison d'habitation	

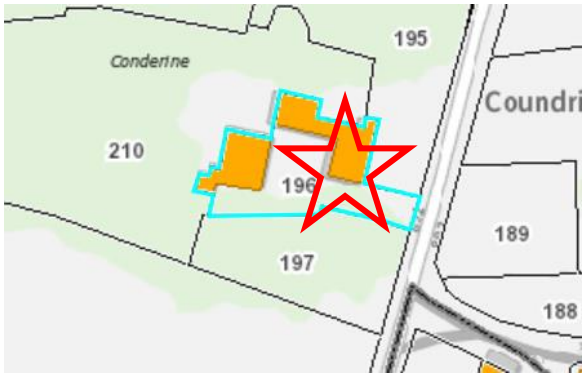

Analyse architecturale du bâti identifié

Volume/Gabarit	R+1					Asymétrique		
Toiture	PANS	2	MATERIAU	Tuiles méridionales	EGOUT DE TOIT	Non	ETAT	Bon
Murs/Façades	Pignon		Enduit				ETAT	Moyen
Ouvertures	ENCADREMENT	Pierre de taille			MENUISERIES	Bois		
Ornementation	Chevrons apparents, porte charretière, linteaux cintrés		**Style/Typologie architectural(e)**		Chalossais			
Organisation	En retrait		**Abords / Végétaux**					
Commentaires	Datation 1773, puits							

Niveau d'équipements		**Contraintes environnementales**			
Electricité		Agriculture		Intérêt architectural de l'ensemble bâti	
AEP (mm)		NATURA 2000 / ZNIEFF		Requalification / mise en valeur au titre du L.151-19	
Défense incendie		Risque inondation		Changement de destination au titre du L.151-11 2°	
Assainissement		Périmètre de canalisation de transport de gaz (TEREGA)			
Voirie					

LABASTIDE-CHALOSSE	Fiche n°130_19	Lieu-dit : NiNon	Nom du propriétaire ou des propriétaires
Renseignement cadastraux		Type du bâti	RAMOS, PIAN
Section B	Parcelle 151	Maison d'habitation	

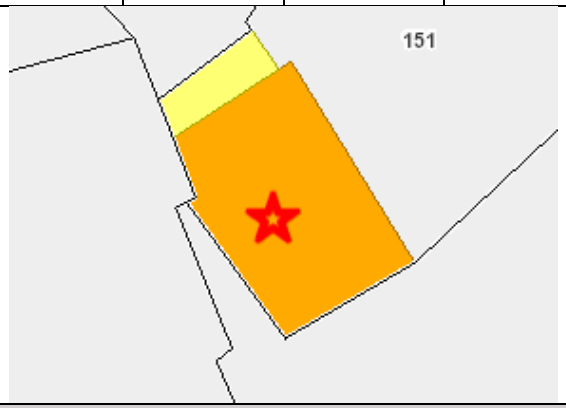

Analyse architecturale du bâti identifié								
Volume/Gabarit	R+1						Asymétrique	
Toiture	PANS	4	MATERIAU	Tuiles méridionales	EGOUT DE TOIT	Oui	ETAT	Bon
Murs/Façades	Gouttereau		Enduit				ETAT	Bon
Ouvertures	ENCADREMENT	Pierre de taille			MENUISERIES	Autre		
Ornementation	Génoise, soubassement		**Style/Typologie architectural(e)**		Maison de bourg			
Organisation	En retrait		**Abords / Végétaux**					
Commentaires								

Niveau d'équipements		Contraintes environnementales			
Electricité		Agriculture		Intérêt architectural de l'ensemble bâti	
AEP (mm)		NATURA 2000 / ZNIEFF		Requalification / mise en valeur au titre du L.151-19	
Défense incendie		Risque inondation		Changement de destination au titre du L.151-11 2°	
Assainissement		Périmètre de canalisation de transport de gaz (TEREGA)			
Voirie					

LABASTIDE-CHALOSSE	Fiche n°130_20	Lieu-dit : Conderine 3	Nom du propriétaire ou des propriétaires
Renseignement cadastraux		Type du bâti	TEULE, LEGLISE
Section B	Parcelle 520	Dépendance	

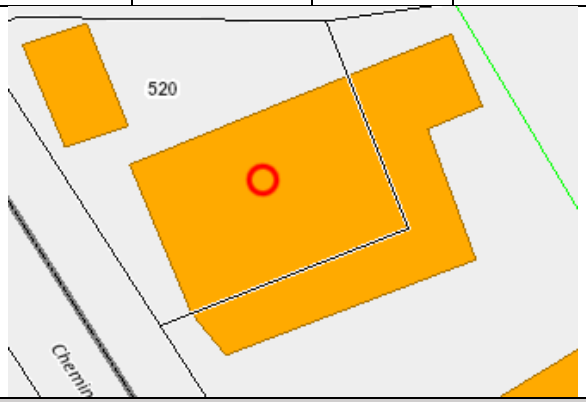

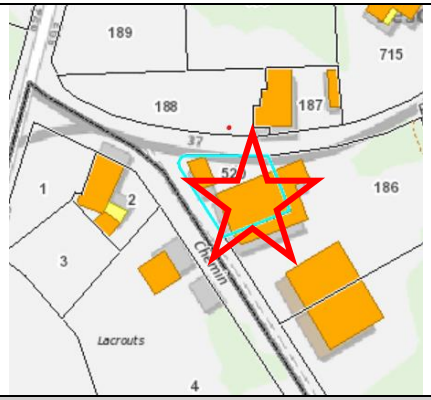

Analyse architecturale du bâti identifié

Volume/Gabarit	R+1						Symétrique	
Toiture	PANS	2	MATERIAU	Tôle	EGOUT DE TOIT	Oui	ETAT	Bon
Murs/Façades	Gouttereau		Galets/pierres apparentes				ETAT	Bon
Ouvertures	ENCADREMENT	Pierre de taille			MENUISERIES	Bois		
Ornementation		**Style/Typologie architectural(e)**	Dépendance					
Organisation	En retrait	**Abords / Végétaux**						
Commentaires								

Niveau d'équipements		**Contraintes environnementales**			
Electricité		Agriculture		Intérêt architectural de l'ensemble bâti	
AEP (mm)		NATURA 2000 / ZNIEFF		Requalification / mise en valeur au titre du L.151-19	
Défense incendie		Risque inondation		Changement de destination au titre du L.151-11 2°	
Assainissement		Périmètre de canalisation de transport de gaz (TEREGA)			
Voirie					

Classification des éléments répertoriés de Labastide-Chalosse

N°	Localisation / Nom	Conclusions et numéro reporté sur le plan de zonage	
		L.151-19 ☆	L.151-11 -2° ○
130_1	Mongbeit 1		
130_2	Mongbeit 2		
130_3	Mongbeit 3		
130_4	Mongbeit 4		
130_5	Mongbeit 5		
130_6	Loustau 1		
130_7	Loustau 2		
130_8	Haoura		
130_9	Sansot 1		
130_10	Sansot 2		
130_11	Mongbeit 6		
130_12	Mongbeit 7		
130_13	Bourg 3		
130_14	Bourg 4		
130_15	Bourg 5		
130_16	Bourg 6		
130_17	Bourg 7		
130_18	Conderine 1		
130_19	NiNon		
130_20	Conderine 3		

Commune de LACAJUNTE

ACAJUNTE	Fiche n°136_2	Lieu-dit : SARRES 2	Nom du propriétaire :
Renseignements cadastraux :		**Type du bâti :**	**MOREL Luc**
SECTION A	PARCELLE 229	Ancienne habitation	

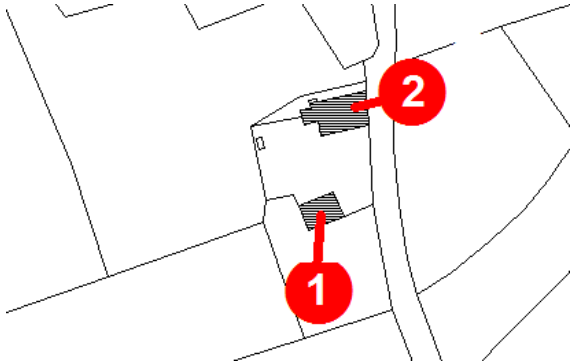

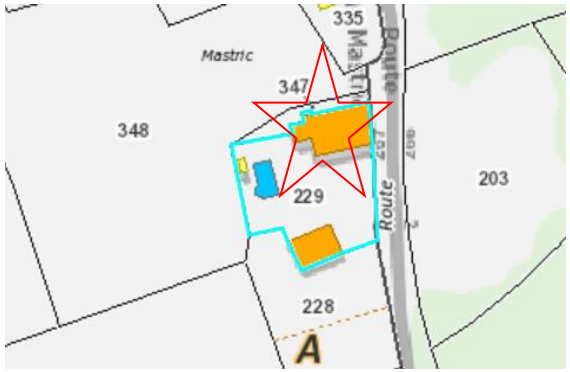

Analyse architecturale du bâti identifié

Toiture	NATURE : 4 pans	MATERIAU : tuiles picons	ETAT : bon	EGOUT DE TOIT : Non présent, génoise
Murs / façades	NATURE : galets apparents, enduit		ETAT : moyen	
Volume / Gabarit	R+C	Symétrique		
Ouvertures	ENCADREMENT : Pierre de taille	LINTEAU : Pierre	MENUISERIES : Bois, 2 vantaux, porte d'entrée Bois	

Commentaires : 2 chiens assis et extension à l'arrière

Niveau d'équipements	Electricité		Agriculture		
	AEP (mm)	40	Périmètre de canalisation de transport de gaz (TEREGA)		
	Défense incendie				
	Assainissement		Intérêt architectural de l'ensemble bâti		
	Voirie		Requalification / mise en valeur au titre du L.151-19		
Contraintes environnementales	Risque inondation		Changement de destination au titre du L.151-11 2°		
	Natura 2000 / ZNIEFF2				

LACAJUNTE	Fiche n°136_3	Lieu-dit : AUGA 1	Nom du propriétaire :
Renseignements cadastraux :		**Type du bâti :**	**Indivision SEMPE**
SECTION C	PARCELLE 34	Ancienne habitation	

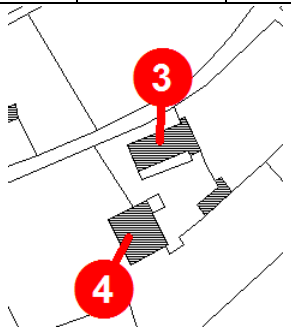

Analyse architecturale du bâti identifié

Toiture	NATURE : 2 pans	MATERIAU : tuiles méridionales	ETAT : bon	EGOUT DE TOIT : présent
Murs / façades	NATURE : galets apparents		ETAT : bon	
Volume / Gabarit	R+C	Asymétrique		
Ouvertures	ENCADREMENT : Pierre de taille	LINTEAU : Pierre	MENUISERIE : Bois, 2 vantaux, porte d'entrée Bois	

Commentaires : Balcon et porte d'entrée d'époque. Présence d'un pigeonnier

Niveau d'équipements	Electricité		Agriculture	
	AEP (mm)	75	Périmètre de canalisation de transport de gaz (TEREGA)	
	Défense incendie			
	Assainissement		Intérêt architectural de l'ensemble bâti	
	Voirie		Requalification / mise en valeur au titre du L.151-19	
Contraintes environnementales	Risque inondation		Changement de destination au titre du L.151-11 2°	
	Natura 2000 / ZNIEFF2			

LACAJUNTE	Fiche n°136_4	Lieu-dit : AUGA 2	Nom du propriétaire :
Renseignements cadastraux :		**Type du bâti :**	**Indivision SEMPE**
SECTION C	PARCELLE 34	Dépendance	

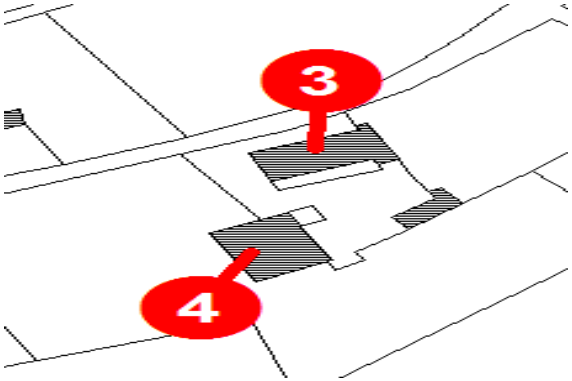

Analyse architecturale du bâti identifié

Toiture	NATURE : 4 pans	MATERIAU : tuiles picon	ETAT : bon	EGOUT DE TOIT : présent
Murs / façades	NATURE : galets apparents		ETAT : bon	
Volume / Gabarit	R+1	Asymétrique		
Ouvertures	ENCADREMENT : Pierre de taille	LINTEAU : Pierre	MENUISERIES : Bois, 2 vantaux, porte d'entrée Bois	

Commentaires : appentis ouvert donnant sur l'ancienne cour intérieur

Niveau d'équipements	Electricité		Agriculture	
	AEP (mm)	75	Périmètre de canalisation de transport de gaz (TEREGA)	
	Défense incendie			
	Assainissement		Intérêt architectural de l'ensemble bâti	
	Voirie		Requalification / mise en valeur au titre du L.151-19	
Contraintes environnementales	Risque inondation		Changement de destination au titre du L.151-11 2°	
	Natura 2000 / ZNIEFF2			

LACAJUNTE	Fiche n°136_5	Lieu-dit : BERNACHOT	Nom du propriétaire :
Renseignements cadastraux :		**Type du bâti :**	**Indivision SEMPE**
SECTION A	PARCELLE 79	Ancienne habitation	

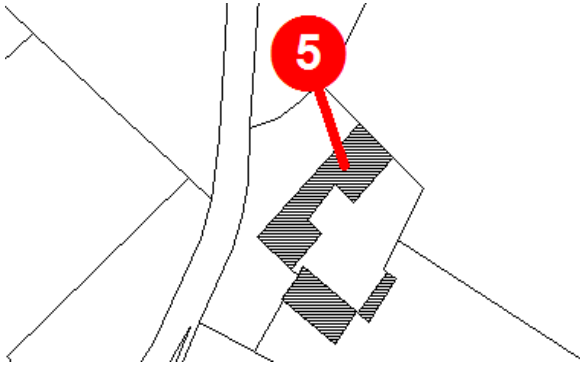

Analyse architecturale du bâti identifié

Toiture	NATURE : 4 pans	MATERIAU : tuiles méridionales et tuiles picon	ETAT : moyen	EGOUT DE TOIT : Non présent ; génoise double
Murs / façades	NATURE : enduit		ETAT : moyen	
Volume / Gabarit	R+1	Symétrique		
Ouvertures	ENCADREMENT : Pierre de taille	LINTEAU : Pierre	MENUISERIES : Bois, 2 vantaux, porte d'entrée Bois	

Commentaires : yeux de bœuf, porte d'entrée d'époque. Dépendance en ruine

Niveau d'équipements	Electricité		Agriculture	
	AEP (mm)	40	Périmètre de canalisation de transport de gaz (TEREGA)	
	Défense incendie			
	Assainissement		Intérêt architectural de l'ensemble bâti	
	Voirie		Requalification / mise en valeur au titre du L.151-19	
Contraintes environnementales	Risque inondation		Changement de destination au titre du L.151-11 2°	
	Natura 2000 / ZNIEFF2			

LACAJUNTE	Fiche n°136_6	Lieu-dit : GOUILLARDET	Nom du propriétaire :
Renseignements cadastraux :		**Type du bâti :**	**Indivision DUMARTIN**
SECTION A	PARCELLE 61	Ancienne habitation et dépendance	

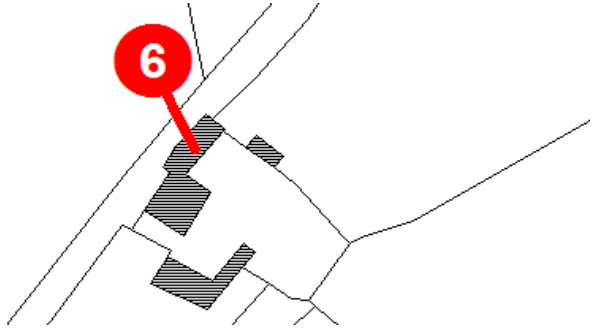

Analyse architecturale du bâti identifié

Toiture	NATURE : 4 pans	MATERIAU : tuiles canal et tuiles de Marseille	ETAT : moyen	EGOUT DE TOIT : présent ; génoise
Murs / façades	NATURE : galets apparents, enduit		ETAT : moyen	
Volume / Gabarit	R+1	Symétrique		
Ouvertures	ENCADREMENT : Pierre de taille	LINTEAU : Pierre	MENUISERIES : 2 nombres de vantaux, porte d'entrée Bois	

Commentaires :

Niveau d'équipements	Electricité		Agriculture	
	AEP (mm)	40	Périmètre de canalisation de transport de gaz (TEREGA)	
	Défense incendie			
	Assainissement		Intérêt architectural de l'ensemble bâti	
	Voirie		Requalification / mise en valeur au titre du L.151-19	
Contraintes environnementales	Risque inondation		Changement de destination au titre du L.151-11 2°	
	Natura 2000 / ZNIEFF2			

LACAJUNTE	Fiche n°136_7	Lieu-dit : PAMPET	Nom du propriétaire :
Renseignements cadastraux :		**Type du bâti :**	**Lannepoudenx Frédéric**
SECTION A	PARCELLE 139	Dépendance	

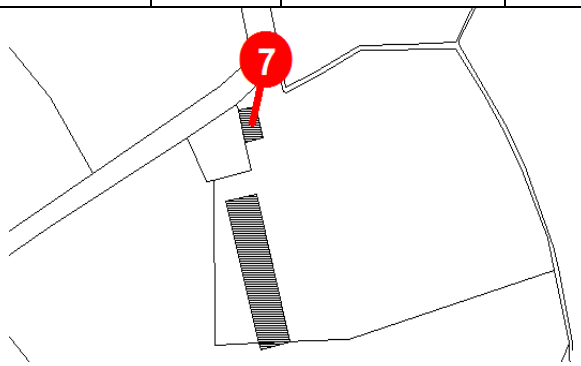

Analyse architecturale du bâti identifié

Toiture	NATURE : 2 pans	MATERIAU : tuiles de Marseille	ETAT : moyen	EGOUT DE TOIT : Non
Murs / façades	NATURE : galets apparents, torchis		ETAT : dégradé	
Volume / Gabarit	R+1	Symétrique		
Ouvertures	ENCADREMENT : briques	LINTEAU : briques	MENUISERIES : 2 vantaux	

Commentaires : Grange, proximité d'un élevage mais possible cessation d'activité

Niveau d'équipements	Electricité		Agriculture	
	AEP (mm)	63	Périmètre de canalisation de transport de gaz (TEREGA)	
	Défense incendie			
	Assainissement		Intérêt architectural de l'ensemble bâti	
	Voirie		Requalification / mise en valeur au titre du L.151-19	
Contraintes environnementales	Risque inondation		Changement de destination au titre du L.151-11 2°	
	Natura 2000 / ZNIEFF2			

LACAJUNTE	Fiche n°136_8	Lieu-dit : LARROUDE	Nom du propriétaire :
Renseignements cadastraux :		**Type du bâti :**	**Gras Christopher**
SECTION C	PARCELLE 246	Ancienne habitation	

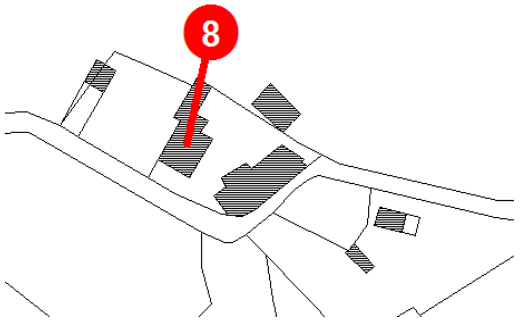

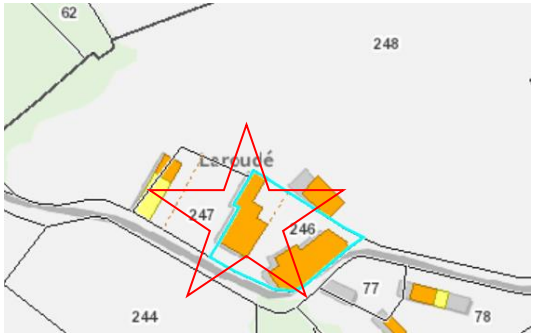

Analyse architecturale du bâti identifié				
Toiture	NATURE : 4 pans	MATERIAU : tuiles de Marseille	ETAT : moyen	EGOUT DE TOIT : présent ; génoise
Murs / façades	NATURE : enduit		ETAT : moyen	
Volume / Gabarit	R+1	Symétrique		
Ouvertures	ENCADREMENT : Pierre de taille	LINTEAU : Pierre	MENUISERIES : 2 vantaux, porte d'entrée Bois	

Commentaires : yeux de bœuf, porte d'entrée d'époque et balcon

Niveau d'équipements	Electricité		Agriculture	
	AEP (mm)	75	Périmètre de canalisation de transport de gaz (TEREGA)	
	Défense incendie			
	Assainissement		Intérêt architectural de l'ensemble bâti	
	Voirie		Requalification / mise en valeur au titre du L.151-19	
Contraintes environnementales	Risque inondation		Changement de destination au titre du L.151-11 2°	
	Natura 2000 / ZNIEFF2			

LACAJUNTE	Fiche n°136_10	Lieu-dit : SANCHOT	Nom du propriétaire :
Renseignements cadastraux :		**Type du bâti :**	**DUPIN Michel**
SECTION D	PARCELLE 265	Dépendance	

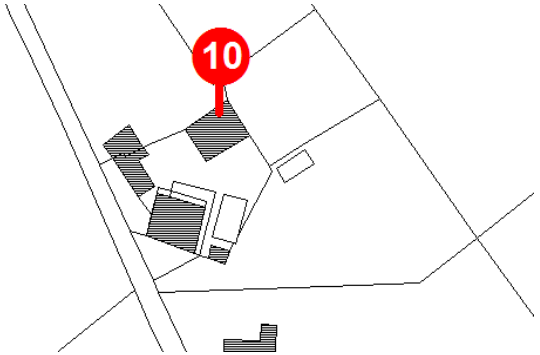

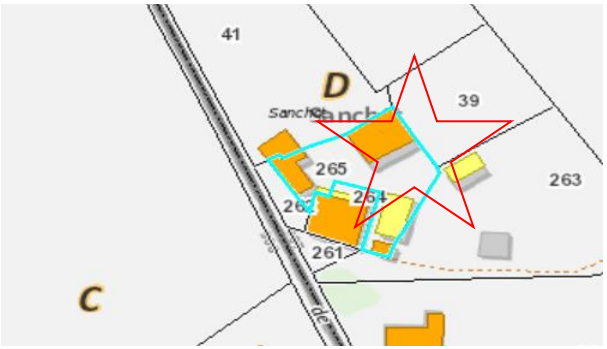

Analyse architecturale du bâti identifié

Toiture	NATURE : 2 pans	MATERIAU : tuiles canal	ETAT : moyen	EGOUT DE TOIT : Non
Murs / façades	NATURE : galets apparents, parpaings		ETAT : moyen	
Volume / Gabarit	R+1	Asymétrique		
Ouvertures	ENCADREMENT : Pierre de taille	LINTEAU : Bois	MENUISERIES : porte d'entrée Bois	

Commentaires :

Niveau d'équipements	Electricité		Agriculture	
	AEP (mm)	75	Périmètre de canalisation de transport de gaz (TEREGA)	
	Défense incendie			
	Assainissement		Intérêt architectural de l'ensemble bâti	
	Voirie		Requalification / mise en valeur au titre du L.151-19	
Contraintes environnementales	Risque inondation		Changement de destination au titre du L.151-11 2°	
	Natura 2000 / ZNIEFF2			

LACAJUNTE	Fiche n°136_11	Lieu-dit : BOURG 1	Nom du propriétaire :
Renseignements cadastraux :		**Type du bâti :**	**COMMUNE DE LACAJUNTE**
SECTION A	PARCELLE 235	Habitation	

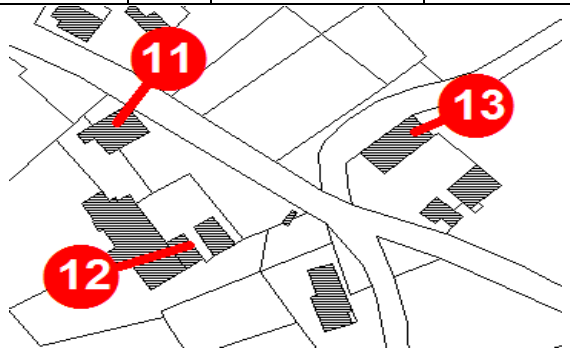

Analyse architecturale du bâti identifié				
Toiture	NATURE : 4 pans	MATERIAU : tuiles de Marseille	ETAT : bon	EGOUT DE TOIT : présent ; génoise
Murs / façades	NATURE : galets apparents, enduit		ETAT : bon	
Volume / Gabarit	R+1	Symétrique		
Ouvertures	ENCADREMENT : Pierre de taille	LINTEAU : Pierre	MENUISERIES : Bois, 2 vantaux, porte d'entrée Bois	
Commentaires : Ancienne école				

Niveau d'équipements	Electricité		Agriculture	
	AEP (mm)	160	Périmètre de canalisation de transport de gaz (TEREGA)	
	Défense incendie			
	Assainissement		Intérêt architectural de l'ensemble bâti	
	Voirie		Requalification / mise en valeur au titre du L.151-19	
Contraintes environnementales	Risque inondation		Changement de destination au titre du L.151-11 2°	
	Natura 2000 / ZNIEFF2			

LACAJUNTE	Fiche n°136_12	Lieu-dit : BOURG 2	Nom du propriétaire :
Renseignements cadastraux :		**Type du bâti :**	**COMMUNE DE LACAJUNTE**
SECTION **A**	**PARCELLE** **236**	Habitation	

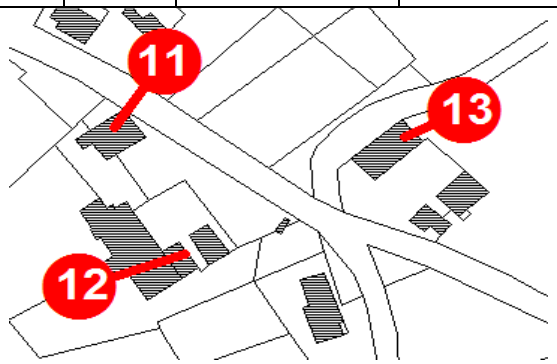

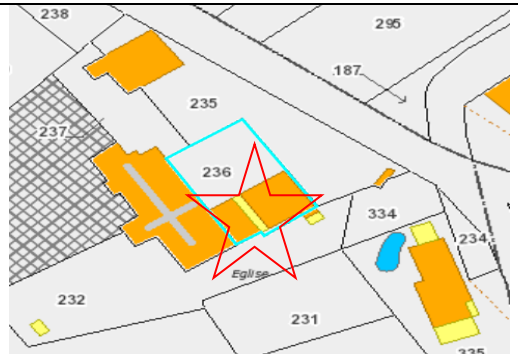

Analyse architecturale du bâti identifié				
Toiture	NATURE : 4 pans	MATERIAU : tuiles canal	ETAT : bon	EGOUT DE TOIT : présent
Murs / façades	NATURE : galets apparents, enduit		ETAT : bon	
Volume / Gabarit	R+1	Asymétrique		
Ouvertures	ENCADREMENT : Pierre de taille	LINTEAU : Pierre	MENUISERIES : Bois, 2 vantaux, porte d'entrée Bois	
Commentaires : Presbytère				

Niveau d'équipements	Electricité		Agriculture	
	AEP (mm)	160	Périmètre de canalisation de transport de gaz (TEREGA)	
	Défense incendie			
	Assainissement		Intérêt architectural de l'ensemble bâti	
	Voirie		Requalification / mise en valeur au titre du L.151-19	
Contraintes environnementales	Risque inondation		Changement de destination au titre du L.151-11 2°	
	Natura 2000 / ZNIEFF2			

LACAJUNTE	Fiche n°136_13	Lieu-dit : MILLET	Nom du propriétaire :
Renseignements cadastraux :		**Type du bâti :**	**Chatrefoux/Pina**
SECTION A	PARCELLE 188	Habitation	

Analyse architecturale du bâti identifié				
Toiture	NATURE : 4 pans	MATERIAU : tuiles canal	ETAT : moyen	EGOUT DE TOIT : présent
Murs / façades	NATURE : galets apparents		ETAT : moyen	
Volume / Gabarit	R+1	Symétrique / Asymétrique		
Ouvertures	ENCADREMENT : briques	LINTEAU : Pierre	MENUISERIES : Bois, 2 vantaux, porte d'entrée Bois	
Commentaires :				

Niveau d'équipements	Electricité		Agriculture	
	AEP (mm)	63	Périmètre de canalisation de transport de gaz (TEREGA)	
	Défense incendie			
	Assainissement		Intérêt architectural de l'ensemble bâti	
	Voirie		Requalification / mise en valeur au titre du L.151-19	
Contraintes environnementales	Risque inondation		Changement de destination au titre du L.151-11 2°	
	Natura 2000 / ZNIEFF2			

LACAJUNTE	Fiche n°136_14	Lieu-dit : CALAIS	Nom du propriétaire :
Renseignements cadastraux :		Type du bâti :	CLAVERIE Pierre
SECTION C	PARCELLE 172	Habitation	

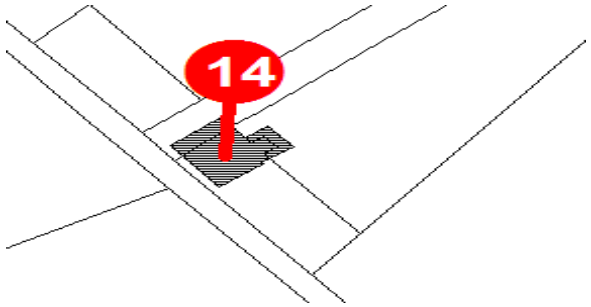

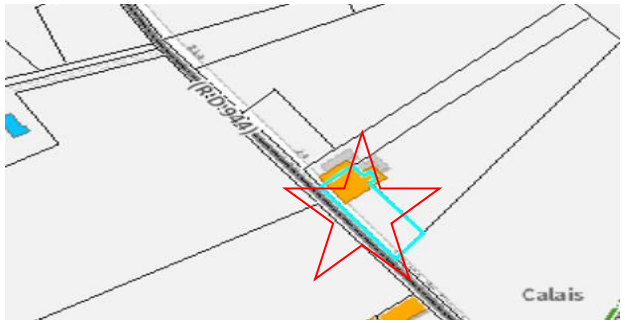

Analyse architecturale du bâti identifié				
Toiture	NATURE : 4 pans	MATERIAU : tuiles méridionales	ETAT : bon	EGOUT DE TOIT : présent
Murs / façades	NATURE : enduit		ETAT : bon	
Volume / Gabarit	R+1	Symétrique		
Ouvertures	ENCADREMENT : briques	LINTEAU : briques	MENUISERIES : 2 vantaux, porte d'entrée Bois	
Commentaires :				

Niveau d'équipements	Electricité		Agriculture	
	AEP (mm)	100	Périmètre de canalisation de transport de gaz (TEREGA)	
	Défense incendie			
	Assainissement		Intérêt architectural de l'ensemble bâti	
	Voirie		Requalification / mise en valeur au titre du L.151-19	
Contraintes environnementales	Risque inondation		Changement de destination au titre du L.151-11 2°	
	Natura 2000 / ZNIEFF2			

LACAJUNTE	Fiche n°136_15	Lieu-dit : NOUGUE	Nom du propriétaire :
Renseignements cadastraux :		**Type du bâti :**	**MASSEY Isabelle**
SECTION **C**	**PARCELLE** **201**	Habitation	

Analyse architecturale du bâti identifié				
Toiture	NATURE : 4 pans	MATERIAU : tuiles de Marseille et picons	ETAT : moyen	EGOUT DE TOIT : Non ; génoise
Murs / façades	NATURE : enduit		ETAT : moyen	
Volume / Gabarit	R+1	Symétrique		
Ouvertures	ENCADREMENT : Pierre de taille	LINTEAU : Pierre	MENUISERIES : 2 vantaux, porte d'entrée Bois	
Commentaires :				

Niveau d'équipements	Electricité		Agriculture	
	AEP (mm)	40	Périmètre de canalisation de transport de gaz (TEREGA)	
	Défense incendie			
	Assainissement		Intérêt architectural de l'ensemble bâti	
	Voirie		Requalification / mise en valeur au titre du L.151-19	
Contraintes environnementales	Risque inondation		Changement de destination au titre du L.151-11 2°	
	Natura 2000 / ZNIEFF2			

LACAJUNTE	Fiche n°136_16	Lieu-dit : TISNE	Nom du propriétaire :
Renseignements cadastraux :		**Type du bâti :**	**COCO Anne**
SECTION C	PARCELLE 133	Habitation	

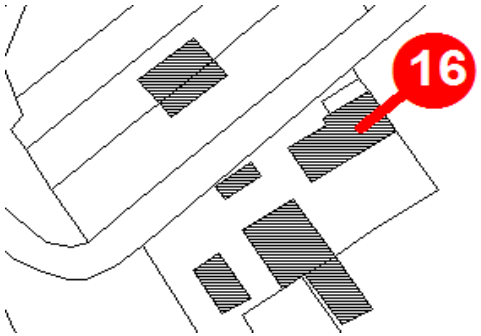

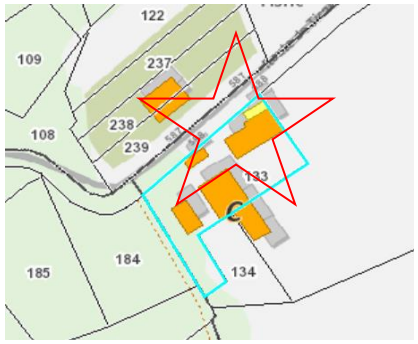

Analyse architecturale du bâti identifié				
Toiture	NATURE : 2 pans	MATERIAU : tuiles canal	ETAT : moyen	EGOUT DE TOIT : Non ; génoise
Murs / façades	NATURE : enduit		ETAT : moyen	
Volume / Gabarit	R+1	Symétrique		
Ouvertures	ENCADREMENT : Pierre de taille	LINTEAU : Pierre	MENUISERIES : 2 vantaux, porte d'entrée Bois	
Commentaires :				

Niveau d'équipements	Electricité		Agriculture	
	AEP (mm)	50	Périmètre de canalisation de transport de gaz (TEREGA)	
	Défense incendie			
	Assainissement		Intérêt architectural de l'ensemble bâti	
	Voirie		Requalification / mise en valeur au titre du .151-19	
Contraintes environnementales	Risque inondation		Changement de destination au titre du L.151-11 2°	
	Natura 2000 / ZNIEFF2			

LACAJUNTE	Fiche n°136_17	Lieu-dit : LANADE	Nom du propriétaire :
Renseignements cadastraux :		Type du bâti :	DUBROCA Jean-Marie
SECTION A	PARCELLE 151	Dépendance	

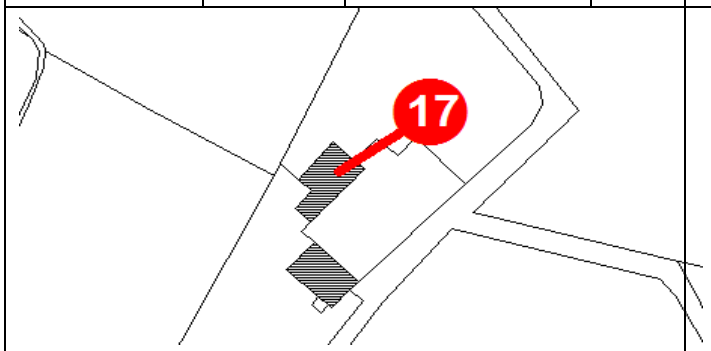

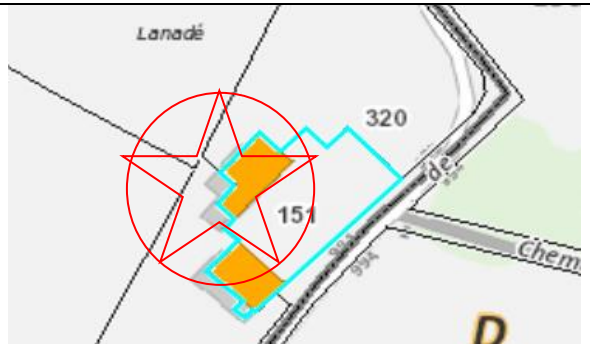

Analyse architecturale du bâti identifié				
Toiture	NATURE : 4 pans	MATERIAU : tuiles picon	ETAT : bon (refait à neuf)	EGOUT DE TOIT : Non ; génoise
Murs / façades	NATURE : enduit		ETAT : moyen	
Volume / Gabarit	R+1	Symétrique		
Ouvertures	ENCADREMENT : Pierre de taille	LINTEAU : Pierre	MENUISERIES : 2 vantaux, porte d'entrée Bois	
Commentaires :				

Niveau d'équipements	Electricité		Agriculture	
	AEP (mm)	50	Périmètre de canalisation de transport de gaz (TEREGA)	
	Défense incendie			
	Assainissement		Intérêt architectural de l'ensemble bâti	
	Voirie		Requalification / mise en valeur au titre du L.151-19	
Contraintes environnementales	Risque inondation		Changement de destination au titre du L.151-11 2°	
	Natura 2000 / ZNIEFF2			

LACAJUNTE	Fiche n°136_18	Lieu-dit : LESCLOUPE	Nom du propriétaire :
Renseignements cadastraux :		**Type du bâti :**	**MASSETAT Raoul Jean Alphonse et MASSETAT Blandine Paulette Marthe**
SECTION D	PARCELLE 103	Dépendance	

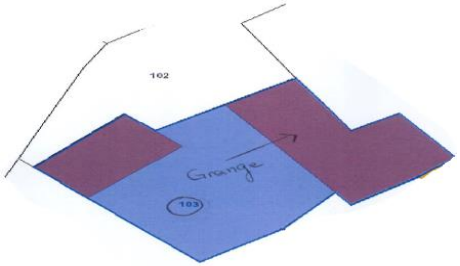

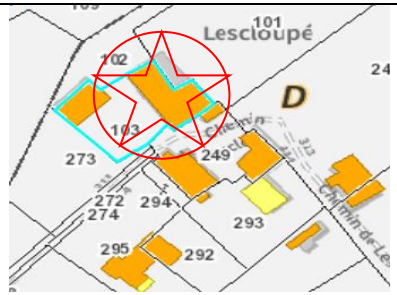

Analyse architecturale du bâti identifié

Toiture	NATURE : Tuiles	MATERIAU :	ETAT : Bon	EGOUT DE TOIT :
Murs / façades	NATURE : Enduit ciment sur galets		ETAT : Bon	
Volume / Gabarit	R+1	Symétrique		
Ouvertures	ENCADREMENT : Briquettes	LINTEAU : Béton	MENUISERIES : Bois	

Commentaires :

Niveau d'équipements	Electricité		Agriculture	
	AEP (mm)		Périmètre de canalisation de transport de gaz (TEREGA)	
	Défense incendie			
	Assainissement		Intérêt architectural de l'ensemble bâti	
	Voirie		Requalification / mise en valeur au titre du L.151-19	
Contraintes environnementales	Risque inondation		Changement de destination au titre du L.151-11 2°	
	Natura 2000 / ZNIEFF2			

Classification des éléments répertoriés de Lacajunte

N°	Nom - Localisation	Conclusions et numéro reporté sur le plan de zonage	
		L.151-19 ☆	L.151-11 2° ○
136_1			
136_2	« SARRES 2 »		
136_3	« AUGA 1 »		
136_4	« AUGA 2 »		
136_5	« BERNACHOT »		
136_6	« GOUILLARDET »		
136_7	« PAMPET »		
136_8	« LARROUDE »		
136_10	« SANCHOT »		
136_11	« BOURG 1 »		
136_12	« BOURG 2 »		
136_13	« MILLET »		
136_14	« CALAIS »		
136_15	« NOUGUE »		
136_16	« TISNE »		
136_17	« LANADE »		
136_18	« LESCLOUPE»		

Les autres éléments de patrimoine de Lacajunte

Au-delà des constructions vouées à l'usage d'habitation (maison et anciennes dépendances, la municipalité a souhaité répertorier d'autres éléments remarquables sur la commune. Les photos ci-après illustrent une partie des éléments identifiés.

Chêne à Bernachot
Traduction au zonage : ETOILE 136_A

Fontaine de Bernachot
Traduction au zonage : ETOILE 136_B

Pin parasol à Bernachot
Traduction au zonage : ETOILE 136_C

Bosquet à Auga
Traduction au zonage : SURFACE_ETOILE 136_D

Alignement de chênes à Route du bourg
Traduction au zonage : ETOILE 136_E

Alignement de chênes à Lescarret
Traduction au zonage : SURFACE ETOILE 136_F

Bosquet de chênes à Hauriet

Traduction au zonage : SURFACE ETOILE 136_G

Pin parasol à Chemin de Jacou

Traduction au zonage : ETOILE 136_H

Commune de LAURET

LAURET	Fiche n°148_1	Lieu-dit : PECRABE	Nom du propriétaire :
Renseignements cadastraux :		**Type du bâti :**	**BOUZOU Anne**
SECTION **C**	**PARCELLE 240**	Dépendance	

Analyse architecturale du bâti identifié

Toiture	NATURE : 4 pans	MATERIAU : tuiles picon	ETAT : bon	EGOUT DE TOIT : Non, génoise
Murs / façades	NATURE : galets apparents, enduit		ETAT : moyen	
Volume / Gabarit	R+C	Symétrique		
Ouvertures	ENCADREMENT : Pierre de taille	LINTEAU : Bois / Pierre	MENUISERIES : Bois, 2 vantaux, porte d'entrée	

Commentaires :

Niveau d'équipements	Electricité		Agriculture	
	AEP (mm)	63	Périmètre de canalisation de transport de gaz (TEREGA)	
	Défense incendie			
	Assainissement		Intérêt architectural de l'ensemble bâti	
	Voirie		Requalification / mise en valeur au titre du L.151-19	
Contraintes environnementales	Risque inondation		Changement de destination au titre du L.151-11 2°	
	Natura 2000 / ZNIEFF2			

LAURET	Fiche n°148_2	Lieu-dit : CAPERAN 1	Nom du propriétaire :
Renseignements cadastraux :		**Type du bâti :**	**LAUDINAT Fernand**
SECTION C	PARCELLE 197	Ancienne habitation	

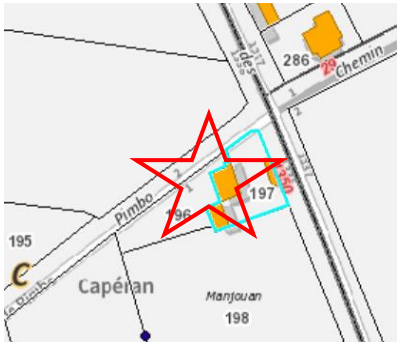

Analyse architecturale du bâti identifié				
Toiture	NATURE : 3 pans	MATERIAU : tuiles de Marseille et picon	ETAT : moyen	EGOUT DE TOIT : chevrons apparents
Murs / façades	NATURE : enduit		ETAT : moyen	
Volume / Gabarit	R	Asymétrique		
Ouvertures	ENCADREMENT : Pierre de taille	LINTEAU : Pierre	MENUISERIES : Bois, 2 vantaux, porte d'entrée Bois	
Commentaires :				

Niveau d'équipements	Electricité		Agriculture	
	AEP (mm)	63	Périmètre de canalisation de transport de gaz (TEREGA)	
	Défense incendie			
	Assainissement		Intérêt architectural de l'ensemble bâti	
	Voirie		Requalification / mise en valeur au titre du L.151-19	
Contraintes environnementales	Risque inondation		Changement de destination au titre du L.151-11 2°	
	Natura 2000 / ZNIEFF2			

LAURET	Fiche n°148_3	Lieu-dit : GARIAT 1	Nom du propriétaire :
Renseignements cadastraux :		Type du bâti :	Indivision FERRAND
SECTION A	PARCELLE 266	Dépendance	

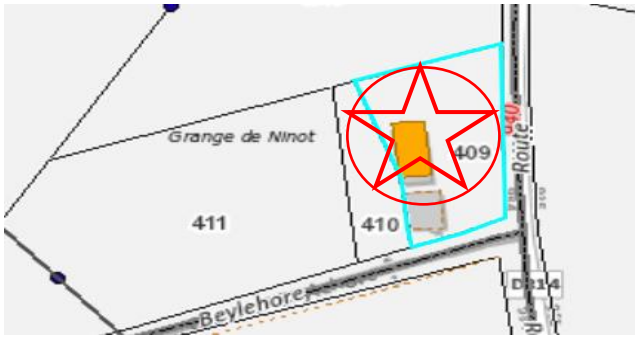

Analyse architecturale du bâti identifié

Toiture	NATURE : 2 pans	MATERIAU : tuiles de Marseille	ETAT : bon	EGOUT DE TOIT : chevrons apparents
Murs / façades	NATURE : galets apparents, enduit		ETAT : bon	
Volume / Gabarit	R+1	Symétrique		
Ouvertures	ENCADREMENT : briques	LINTEAU : briques	MENUISERIES : Bois, porte d'entrée Bois	

Commentaires :

Niveau d'équipements	Electricité		Agriculture	
	AEP (mm)	80	Périmètre de canalisation de transport de gaz (TEREGA)	
	Défense incendie			
	Assainissement		Intérêt architectural de l'ensemble bâti	
	Voirie		Requalification / mise en valeur au titre du L.151-19	
Contraintes environnementales	Risque inondation		Changement de destination au titre du L.151-11 2°	
	Natura 2000 / ZNIEFF2			

LAURET	Fiche n°148_4	Lieu-dit : LAULHE	Nom du propriétaire :
Renseignements cadastraux :		**Type du bâti :**	**TONELLI Jean-Paul**
SECTION A	PARCELLE 204	Habitation	

Analyse architecturale du bâti identifié				
Toiture	NATURE : 4 pans	MATERIAU : tuiles picon	ETAT : bon	EGOUT DE TOIT : Non ; génoise
Murs / façades	NATURE : enduit		ETAT : bon	
Volume / Gabarit	R+1+c	Symétrique		
Ouvertures	ENCADREMENT : Pierre de taille	LINTEAU : Pierre	MENUISERIES : Bois, 1-2 vantaux, porte d'entrée Bois	
Commentaires : Présence de 3 chiens et d'un balcon				

Niveau d'équipements	Electricité		Agriculture	
	AEP (mm)	50	Périmètre de canalisation de transport de gaz (TEREGA)	
	Défense incendie			
	Assainissement		Intérêt architectural de l'ensemble bâti	
	Voirie		Requalification / mise en valeur au titre du L.151-19	
Contraintes environnementales	Risque inondation		Changement de destination au titre du L.151-11 2°	
	Natura 2000 / ZNIEFF2			

LAURET	Fiche n°148_5	Lieu-dit : CASSOURA 1	Nom du propriétaire :
Renseignements cadastraux :		**Type du bâti :**	**BAYLOCQ Sabine**
SECTION A	PARCELLE 228	Ancienne habitation et dépendance	

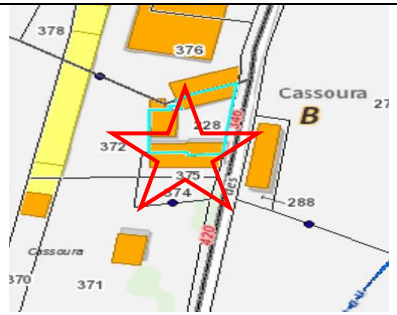

Analyse architecturale du bâti identifié				
Toiture	NATURE : 2 pans	MATERIAU : tuiles de Marseille	ETAT : bon	EGOUT DE TOIT : présent ; génoise
Murs / façades	NATURE : enduit		ETAT : bon	
Volume / Gabarit	R+1+c	Symétrique		
Ouvertures	ENCADREMENT : Pierre de taille	LINTEAU : Pierre	MENUISERIES : Bois, 2 vantaux, porte d'entrée Bois	
Commentaires :				

Niveau d'équipements	Electricité		Agriculture	
	AEP (mm)	80	Périmètre de canalisation de transport de gaz (TEREGA)	
	Défense incendie			
	Assainissement		Intérêt architectural de l'ensemble bâti	
	Voirie		Requalification / mise en valeur au titre du L.151-19	
Contraintes environnementales	Risque inondation		Changement de destination au titre du L.151-11 2°	
	Natura 2000 / ZNIEFF2			

LAURET	Fiche n°148_6	Lieu-dit : BEYLEHORE	Nom du propriétaire :
Renseignements cadastraux :		**Type du bâti :**	**HOAREAU Anne**
SECTION A	PARCELLE 280	Habitation	

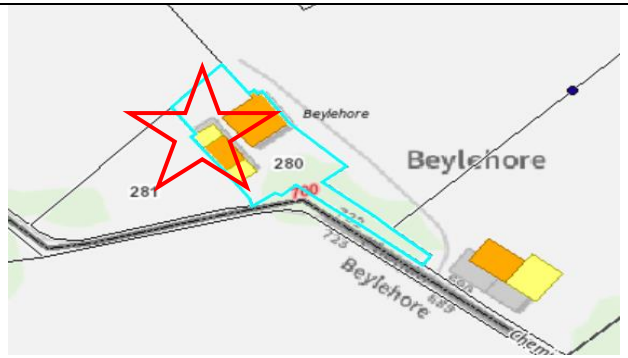

Analyse architecturale du bâti identifié				
Toiture	NATURE : 4 pans	MATERIAU : tuiles méridionales	ETAT : bon	EGOUT DE TOIT : présent
Murs / façades	NATURE : galets apparents		ETAT : bon	
Volume / Gabarit	R+1	Symétrique		
Ouvertures	ENCADREMENT : Pierre de taille	LINTEAU : Pierre	MENUISERIES : Bois, 2 vantaux, porte d'entrée Bois	
Commentaires :				

Niveau d'équipements	Electricité		Agriculture	
	AEP (mm)	50	Périmètre de canalisation de transport de gaz (TEREGA)	
	Défense incendie			
	Assainissement		Intérêt architectural de l'ensemble bâti	
	Voirie		Requalification / mise en valeur au titre du L.151-19	
Contrainte environnementale	Risque inondation		Changement de destination au titre du L.151-11 2°	
	Natura 2000 / ZNIEFF2			

LAURET	Fiche n°148_7	Lieu-dit : LANOT	Nom du propriétaire :
Renseignements cadastraux :		**Type du bâti :**	**DUPARCQ Henri**
SECTION C	PARCELLE 200	Habitation	

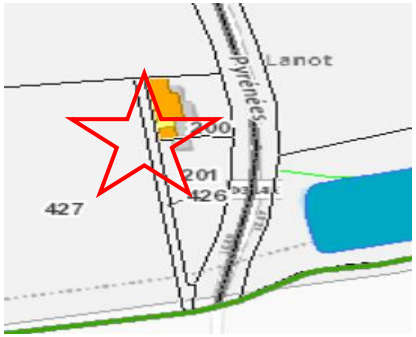

Analyse architecturale du bâti identifié				
Toiture	NATURE : 2 pans	MATERIAU : tuiles de Marseille	ETAT : bon	EGOUT DE TOIT : Non, génoise
Murs / façades	NATURE : galets apparents, enduit		ETAT : bon	
Volume / Gabarit	R+1	Symétrique		
Ouvertures	ENCADREMENT : Pierre de taille	LINTEAU : Pierre	MENUISERIES : Bois, 2 vantaux, porte d'entrée Bois	
Commentaires :				

Niveau d'équipements	Electricité		Agriculture	
	AEP (mm)	50	Périmètre de canalisation de transport de gaz (TEREGA)	
	Défense incendie			
	Assainissement		Intérêt architectural de l'ensemble bâti	
	Voirie		Requalification / mise en valeur au titre du L.151-19	
Contraintes environnementales	Risque inondation		Changement de destination au titre du L.151-11 2°	
	Natura 2000 / ZNIEFF2			

LAURET	Fiche n°148_8	Lieu-dit : CAPERAN 2	Nom du propriétaire :
Renseignements cadastraux :		**Type du bâti :**	**DUPARCQ Henri**
SECTION C	PARCELLE 194	Ancienne habitation	

Analyse architecturale du bâti identifié				
Toiture	NATURE : 4 pans	MATERIAU : tuiles picon	ETAT : bon	EGOUT DE TOIT : présent
Murs / façades	NATURE : enduit		ETAT : bon	
Volume / Gabarit	R+1+c	Symétrique		
Ouvertures	ENCADREMENT : Pierre de taille	LINTEAU : Pierre	MENUISERIES : Bois, 2 vantaux, porte d'entrée Bois	
Commentaires :				

Niveau d'équipements	Electricité		Agriculture	
	AEP (mm)	63	Périmètre de canalisation de transport de gaz (TEREGA)	
	Défense incendie			
	Assainissement		Intérêt architectural de l'ensemble bâti	
	Voirie		Requalification / mise en valeur au titre du L.151-19	
Contraintes environnementales	Risque inondation		Changement de destination au titre du L.151-11 2°	
	Natura 2000 / ZNIEFF2			

LAURET	Fiche n°148_9	Lieu-dit : BACAILLOT	Nom du propriétaire :
Renseignements cadastraux :		**Type du bâti :**	**MARETTE Anne-Marie**
SECTION C	PARCELLE 274	Habitation	

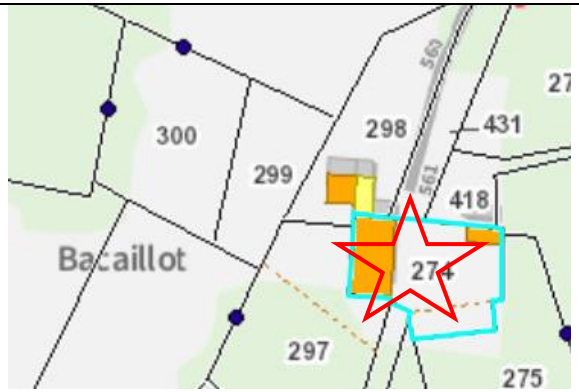

Analyse architecturale du bâti identifié				
Toiture	NATURE : 4 pans	MATERIAU : tuiles picon	ETAT : bon	EGOUT DE TOIT : présent, génoise
Murs / façades	NATURE : galets apparents		ETAT : bon	
Volume / Gabarit	R+C	Symétrique		
Ouvertures	ENCADREMENT : Pierre de taille	LINTEAU : Pierre	MENUISERIES : Bois, 2 vantaux, porte d'entrée Bois	
Commentaires : Présence de 4 chiens				

Niveau d'équipements	Electricité		Agriculture	
	AEP (mm)	40	Périmètre de canalisation de transport de gaz (TEREGA)	
	Défense incendie			
	Assainissement		Intérêt architectural de l'ensemble bâti	
	Voirie		Requalification / mise en valeur au titre du L.151-19	
Contraintes environnementales	Risque inondation		Changement de destination au titre du L.151-11 2°	
	Natura 2000 / ZNIEFF2			

LAURET	Fiche n°148_10	Lieu-dit : CASSOURA 2	Nom du propriétaire :
Renseignements cadastraux :		**Type du bâti :**	**LARRERE Julien**
SECTION A	PARCELLE 228	Dépendance	

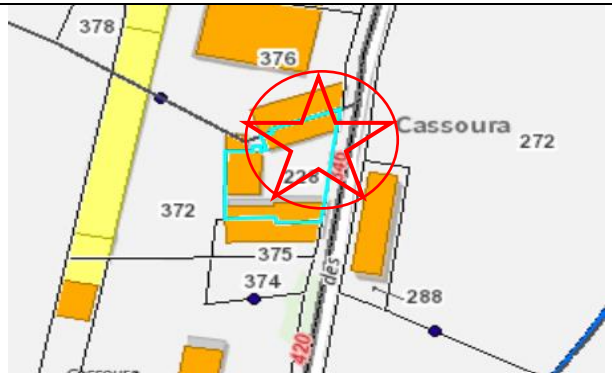

Analyse architecturale du bâti identifié

Toiture	NATURE : 2 pans	MATERIAU : tuiles de Marseille	ETAT : bon	EGOUT DE TOIT : chevrons apparents
Murs / façades	NATURE : galets apparents		ETAT : bon	
Volume / Gabarit	R+1	Symétrique		
Ouvertures	ENCADREMENT : briques	LINTEAU : briques	MENUISERIES : porte d'entrée Bois	

Commentaires :

Niveau d'équipements	Electricité		Agriculture	
	AEP (mm)	80	Périmètre de canalisation de transport de gaz (TEREGA)	
	Défense incendie			
	Assainissement		Intérêt architectural de l'ensemble bâti	
	Voirie		Requalification / mise en valeur au titre du L.151-19	
Contraintes environnementales	Risque inondation		Changement de destination au titre du L.151-11 2°	
	Natura 2000 / ZNIEFF2			

LAURET	Fiche n°148_11	Lieu-dit : CASSOURA 3	Nom du propriétaire :
Renseignements cadastraux :		**Type du bâti :**	**BAYLOCQ Sabine**
SECTION A	PARCELLE 228	Dépendance	

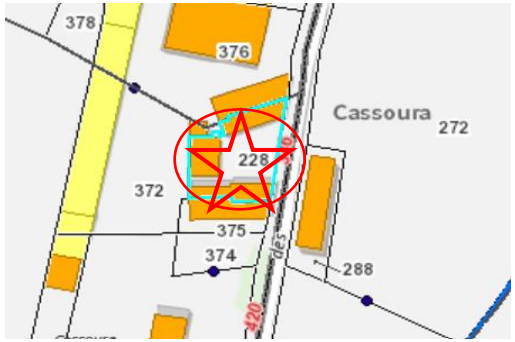

Analyse architecturale du bâti identifié				
Toiture	NATURE : 2 pans	MATERIAU : tuiles de Marseille	ETAT : bon	EGOUT DE TOIT : Non, génoise
Murs / façades	NATURE : pierres apparentes		ETAT : bon	
Volume / Gabarit	R+C	Symétrique		
Ouvertures	ENCADREMENT : briques	LINTEAU : briques	MENUISERIES : porte d'entrée Bois	
Commentaires :				

Niveau d'équipements	Electricité		Agriculture	
	AEP (mm)		Périmètre de canalisation de transport de gaz (TEREGA)	
	Défense incendie			
	Assainissement		Intérêt architectural de l'ensemble bâti	
	Voirie		Requalification / mise en valeur au titre du L.151-19	
Contraintes environnementales	Risque inondation		Changement de destination au titre du L.151-11 2°	
	Natura 2000 / ZNIEFF2			

LAURET	Fiche n°148_12	Lieu-dit : CAPERAN 3	Nom du propriétaire :
Renseignements cadastraux :		**Type du bâti :**	**DUPARCQ Chantal**
SECTION C	PARCELLE 194	Dépendance	

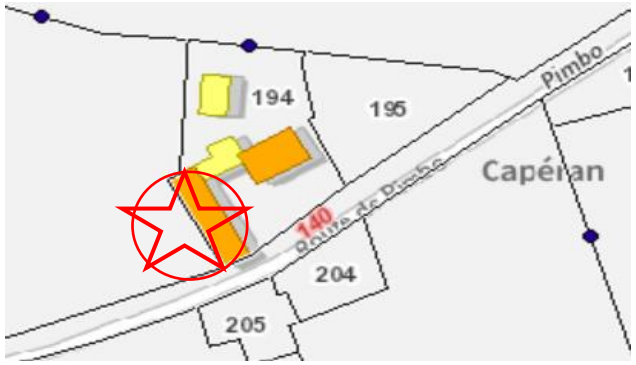

Analyse architecturale du bâti identifié				
Toiture	NATURE : 2 pans	MATERIAU : tuiles de Marseille	ETAT : bon	EGOUT DE TOIT : présent, génoise
Murs / façades	NATURE : pierres apparentes		ETAT : bon	
Volume / Gabarit	R+c	Symétrique		
Ouvertures	ENCADREMENT : briques	LINTEAU : briques	MENUISERIES : porte d'entrée Bois	
Commentaires :				

Niveau d'équipements	Electricité		Agriculture	
	AEP (mm)		Périmètre de canalisation de transport de gaz (TEREGA)	
	Défense incendie			
	Assainissement		Intérêt architectural de l'ensemble bâti	
	Voirie		Requalification / mise en valeur au titre du L.151-19	
Contraintes environnementales	Risque inondation		Changement de destination au titre du L.151-11 2°	
	Natura 2000 / ZNIEFF2			

LAURET	Fiche n°148_13	Lieu-dit : GARIAT 2	Nom du propriétaire :
Renseignements cadastraux :		**Type du bâti :**	**PIELET Marie-Françoise**
SECTION A	PARCELLE 253	Habitation	

Analyse architecturale du bâti identifié				
Toiture	NATURE : 4 pans	MATERIAU : tuiles de Marseille	ETAT : bon	EGOUT DE TOIT : absent, génoise
Murs / façades	NATURE : pierres apparentes		ETAT : bon	
Volume / Gabarit	R+c	Symétrique		
Ouvertures	ENCADREMENT : pierre	LINTEAU : pierre	MENUISERIES : porte d'entrée Bois	
Commentaires :				

Niveau d'équipements	Electricité		Agriculture	
	AEP (mm)		Périmètre de canalisation de transport de gaz (TEREGA)	
	Défense incendie			
	Assainissement		Intérêt architectural de l'ensemble bâti	
	Voirie		Requalification / mise en valeur au titre du L.151-19	
Contraintes environnementales	Risque inondation		Changement de destination au titre du L.151-11 2°	
	Natura 2000 / ZNIEFF2			

Classification des éléments répertoriés de Lauret

N°	Nom - Localisation	Conclusions et numéro reporté sur le plan de zonage	
		L.151-19 ☆	L.151-11 ○
148_1	« PECRABE »		
148_2	« CAPERAN 1 »		
148_3	« GARIAT 1 »		
148_4	« LAULHE »		
148_5	« CASSOURA 1 »		
148_6	« BEYLEHORE »		
148_7	« LANOT »		
148_8	« CAPERAN 2 »		
148_9	« BACAILLOT »		
148_10	« CASSOURA 2 »		
148_11	« CASSOURA 3 »		
148_12	« CAPERAN 3 »		
148_13	« GARIAT 2 »		

Les autres éléments de patrimoine de Lauret

Au-delà des constructions vouées à l'usage d'habitation (maison et anciennes dépendances, la municipalité a souhaité répertorier d'autres éléments remarquables sur la commune. Les photos ci-après illustrent une partie des éléments identifiés.

Chêne à « Gariat »

Traduction au zonage : Etoile A

Chêne à « Couche »

Traduction au zonage : Etoile B

Commune de MANT

MANT	Fiche n° 172_1				Nom du propriétaire ou des propriétaires
Renseignement cadastraux				Type du bâti	POULICARD, COUQUILLOU
Section	ZK	Parcelle	43	Maison d'habitation	

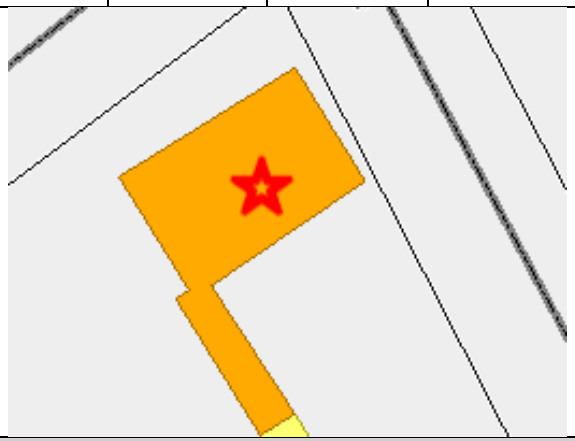

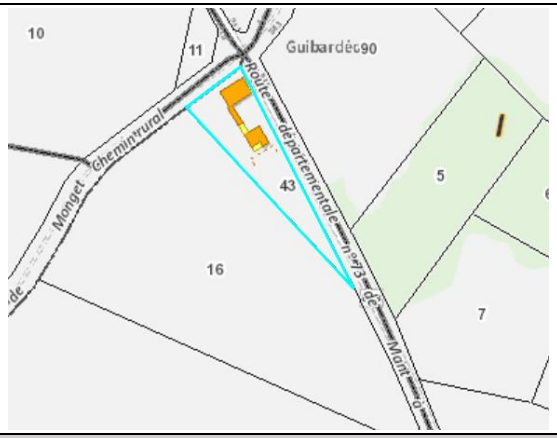

Analyse architecturale du bâti identifié

Volume/Gabarit	R+1						Asymétrique	
Toiture	PANS	4	MATERIAU	Tuiles méridionales	EGOUT DE TOIT	Oui	ETAT	Bon
Murs/Façades	Gouttereau			Torchis/colombages			ETAT	Bon
Ouvertures	ENCADREMENT					MENUISERIES	Bois - Fenêtres à 1 et 2 vantaux - Porte d'entrée en Bois	
Ornementation				**Style/Typologie architectural(e)**		Landais		
Organisation	Alignement sur domaine public			**Abords / Végétaux**				
Commentaires								

Niveau d'équipements		**Contraintes environnementales**			
Electricité		Agriculture		Intérêt architectural de l'ensemble bâti	
AEP (mm)		NATURA 2000 / ZNIEFF		Requalification / mise en valeur au titre du L.151-19	
Défense incendie		Risque inondation		Changement de destination au titre du L.151-11 2°	
Assainissement		Périmètre de canalisation de transport de gaz			
Voirie					

MANT	Fiche n° 172_2				Nom du propriétaire ou des propriétaires
Renseignement cadastraux				Type du bâti	BRINGS, CASTAING
Section	H	Parcelle	317	Maison d'habitation	

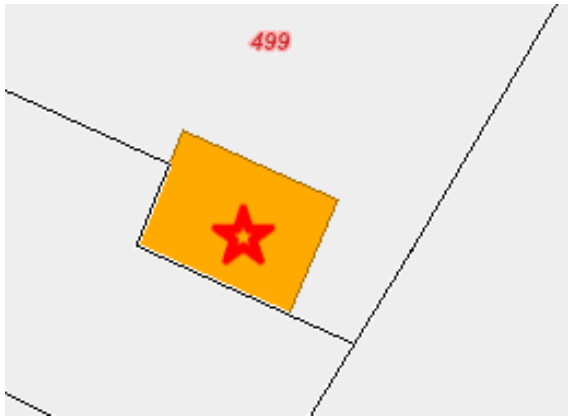

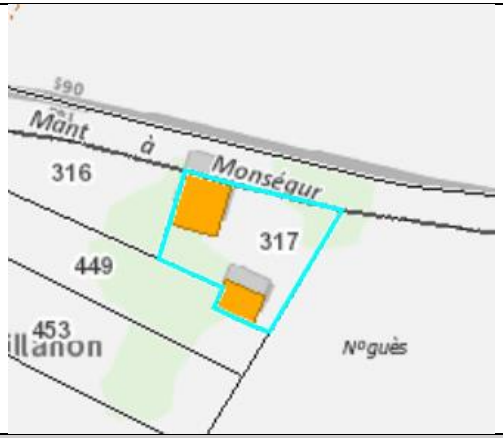

Analyse architecturale du bâti identifié

Volume/Gabarit	R+1						Symétrique	
Toiture	PANS	4	MATERIAU	Tuiles canal	EGOUT DE TOIT	Oui	ETAT	Bon
Murs/Façades	Gouttereau		Torchis/colombages				ETAT	Bon
Ouvertures	ENCADREMENT	Bois				MENUISERIES	Bois - Fenêtres à 2 vantaux - Porte d'entrée en Bois	
Ornementation	Jardinières		**Style/Typologie architectural(e)**			Landais		
Organisation	En retrait		**Abords / Végétaux**					
Commentaires	Clôture, four à pain							

Niveau d'équipements		**Contraintes environnementales**			
Electricité		Agriculture		Intérêt architectural de l'ensemble bâti	
AEP (mm)		NATURA 2000 / ZNIEFF		Requalification / mise en valeur au titre du L.151-19	
Défense incendie		Risque inondation		Changement de destination au titre du L.151-11 2°	
Assainissement		Périmètre de canalisation de transport de gaz			
Voirie					

MANT	Fiche n° 172_3				Nom du propriétaire ou des propriétaires
Renseignement cadastraux				Type du bâti	MIMBIELLE
Section	F	Parcelle	469	Maison d'habitation	

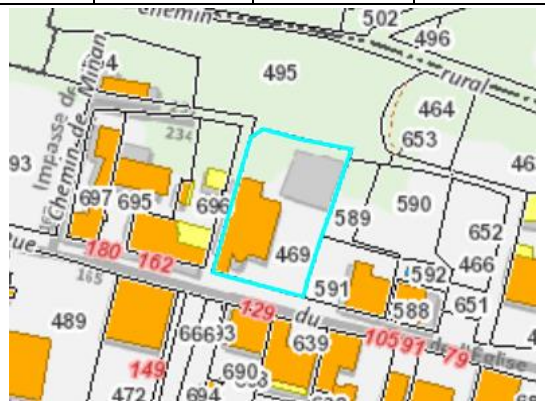

Analyse architecturale du bâti identifié

Volume/Gabarit	R+1+C						Asymétrique	
Toiture	PANS	5	MATERIAU	Picon	EGOUT DE TOIT	Oui	ETAT	Bon
Murs/Façades	Gouttereau			Enduit			ETAT	Bon
Ouvertures	ENCADREMENT	Pierre de taille			MENUISERIES	Bois - Porte d'entrée en Bois		
Ornementation	Chaînage d'angle, épis de faîtage, chiens assis		**Style/Typologie architectural(e)**		Manoir / château			
Organisation	En retrait		**Abords / Végétaux**					
Commentaires	Portail, clôture, toit à coyau							

Niveau d'équipements		**Contraintes environnementales**			
Electricité		Agriculture		Intérêt architectural de l'ensemble bâti	
AEP (mm)		NATURA 2000 / ZNIEFF		Requalification / mise en valeur au titre du L.151-19	
Défense incendie		Risque inondation		Changement de destination au titre du L.151-11 2°	
Assainissement		Périmètre de canalisation de transport de gaz			
Voirie					

Classification des éléments répertoriés de MANT

Fiche N°	Localisation / Nom	Conclusions et numéro reporté sur le plan de zonage	
		L.151-19 ☆	L.151-11 -2° ○
172_1	Guibardéou		
172_2	Peillanon		
172_3	Bourg 10		

Les autres éléments de patrimoine de MANT

Au-delà des constructions vouées à l'usage d'habitation (maison et anciennes dépendances, la municipalité a souhaité répertorier d'autres éléments remarquables sur la commune. Les photos ci-après illustrent une partie des éléments identifiés.

Pin parasol à Lacrouts

TRADUCTION AU ZONAGE : ETOILE 172_A

Commune de MAURIES

MAURIES	Fiche n°174_1	Lieu-dit : L'EGLISE	Nom du propriétaire : COCO Michel

Renseignements cadastraux : Section et n° de parcelle : A, n°504	**Type du bâti :** habitation

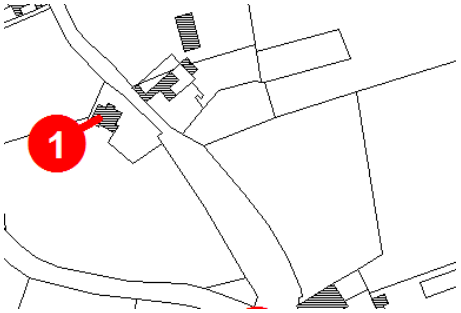

Analyse architecturale du bâti identifié

Toiture	NATURE : 10 pans	MATERIAU : tuiles de Marseille	ETAT : bon	EGOUT DE TOIT : présent, chevrons apparents
Murs / façades	NATURE : enduit, bardage Bois		ETAT : moyen	
Volume / Gabarit	R+1	Asymétrique		
Ouvertures	ENCADREMENT : Pierre de taille	LINTEAU : Pierre	MENUISERIES : Bois, 2 vantaux, porte d'entrée Bois	

Commentaires : de type balnéaire

Niveau d'équipements	Electricité		Agriculture	
	AEP (mm)	63	Périmètre de canalisation de transport de gaz (TEREGA)	
	Défense incendie			
	Assainissement		Intérêt architectural de l'ensemble bâti	
	Voirie		Requalification / mise en valeur au titre du L.151-19	
Contraintes environnementales	Risque inondation		Changement de destination au titre du L.151-11 2°	
	Natura 2000 / ZNIEFF2			

MAURIES	Fiche n°174_2	Lieu-dit : POUQUEOU DE BAS	Nom du propriétaire : LAPEYRE Evelyne

Renseignements cadastraux : Section et n° de parcelle : B, n°177

Type du bâti : habitation

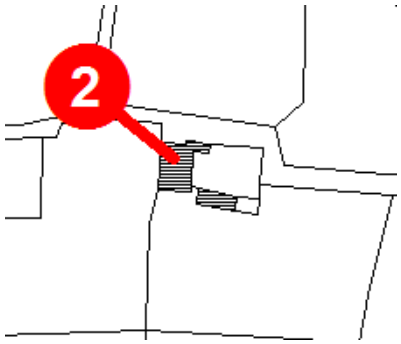

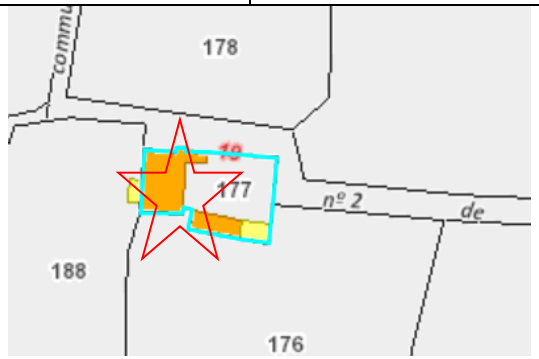

Analyse architecturale du bâti identifié

Toiture	NATURE : 4 pans	MATERIAU : tuiles méridionales	ETAT : bon	EGOUT DE TOIT : présent, génoise
Murs / façades	NATURE : pierres apparentes		ETAT : moyen	
Volume / Gabarit	R+1	Symétrique		
Ouvertures	ENCADREMENT : Pierre de taille / briques	LINTEAU : Pierre et briques	MENUISERIES : PVC, absence de volets, porte d'entrée Bois	

Commentaires :

Niveau d'équipements	Electricité		Agriculture	
	AEP (mm)	50	Périmètre de canalisation de transport de gaz (TEREGA)	
	Défense incendie			
	Assainissement		Intérêt architectural de l'ensemble bâti	
	Voirie		Requalification / mise en valeur au titre du L.151-19	
Contraintes environnementales	Risque inondation		Changement de destination au titre du L.151-11 2°	
	Natura 2000 / ZNIEFF2			

MAURIES	Fiche n°174_3	Lieu-dit : TARABET 1	Nom du propriétaire : DABADIE Jean
Renseignements cadastraux : Section et n° de parcelle : C, n°151		**Type du bâti :** habitation	

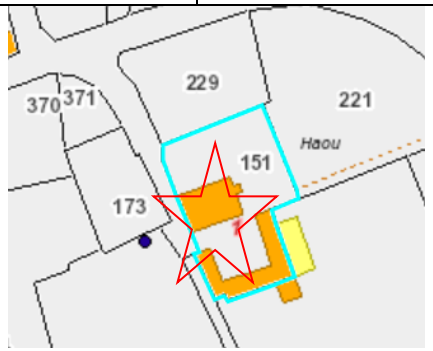

Analyse architecturale du bâti identifié				
Toiture	NATURE : 4 pans	MATERIAU : tuiles méridionales	ETAT : bon	EGOUT DE TOIT : présent, génoise
Murs / façades	NATURE : enduit		ETAT : bon	
Volume / Gabarit	R+1	Asymétrique		
Ouvertures	ENCADREMENT :	LINTEAU :	MENUISERIES : Bois, 2 vantaux, porte d'entrée Bois	
Commentaires :				

Niveau d'équipements	Electricité		Agriculture	
	AEP (mm)	50	Périmètre de canalisation de transport de gaz (TEREGA)	
	Défense incendie			
	Assainissement		Intérêt architectural de l'ensemble bâti	
	Voirie		Requalification / mise en valeur au titre du L.151-19	
Contraintes environnementales	Risque inondation		Changement de destination au titre du L.151-11 2°	
	Natura 2000 / ZNIEFF2			

MAURIES	Fiche n°174_4	Lieu-dit : TARABET 2	Nom du propriétaire : Indivision DUBOS

Renseignements cadastraux : Section et n° de parcelle : C, n°198

Type du bâti : Dépendance

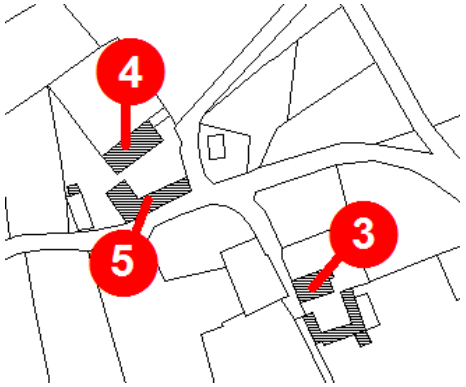

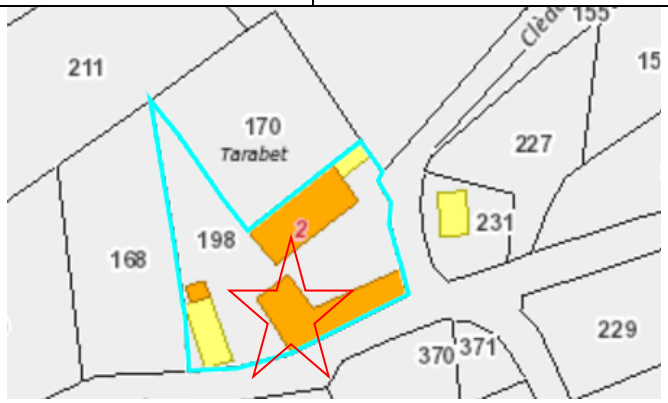

Analyse architecturale du bâti identifié

Toiture	NATURE : 2 pans	MATERIAU : tuiles méridionales	ETAT : bon	EGOUT DE TOIT : présent
Murs / façades	NATURE : pierres apparentes		ETAT : bon	
Volume / Gabarit	R+1	Asymétrique		
Ouvertures	ENCADREMENT : Pierre de taille	LINTEAU : Pierre	MENUISERIES : Bois, 2 vantaux, porte d'entrée Bois	

Commentaires :

Niveau d'équipements	Electricité		Agriculture	
	AEP (mm)	50	Périmètre de canalisation de transport de gaz (TEREGA)	
	Défense incendie			
	Assainissement		Intérêt architectural de l'ensemble bâti	
	Voirie		Requalification / mise en valeur au titre du L.151-19	
Contraintes environnementales	Risque inondation		Changement de destination au titre du L.151-11 2°	
	Natura 2000 / ZNIEFF2			

MAURIES	Fiche n°174_5	Lieu-dit : TARABET 3	Nom du propriétaire : Indivision DUBOS

Renseignements cadastraux : Section et n° de parcelle : C, n°198

Type du bâti : habitation

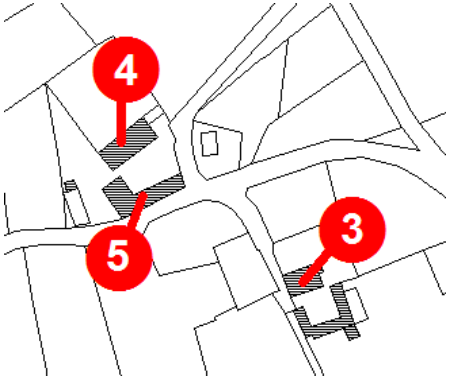

Analyse architecturale du bâti identifié

Toiture	NATURE : 4 pans	MATERIAU : tuiles de Marseille	ETAT : bon	EGOUT DE TOIT : présent, double génoise
Murs / façades	NATURE : galets apparents, enduit		ETAT : bon	
Volume / Gabarit	R+1	Symétrique		
Ouvertures	ENCADREMENT : Pierre de taille	LINTEAU : Pierre	MENUISERIES : Bois, 2 vantaux, porte d'entrée Bois	

Commentaires :

Niveau d'équipements	Electricité		Agriculture	
	AEP (mm)	50	Périmètre de canalisation de transport de gaz (TEREGA)	
	Défense incendie			
	Assainissement		Intérêt architectural de l'ensemble bâti	
	Voirie		Requalification / mise en valeur au titre du L.151-19	
Contraintes environnementales	Risque inondation		Changement de destination au titre du L.151-11 2°	
	Natura 2000 / ZNIEFF2			

MAURIES	Fiche n°174_6	Lieu-dit : GUILHEMBOUE	Nom du propriétaire : CAHUZAC Joel
Renseignements cadastraux : Section et n° de parcelle : C, n°216		**Type du bâti :** habitation	

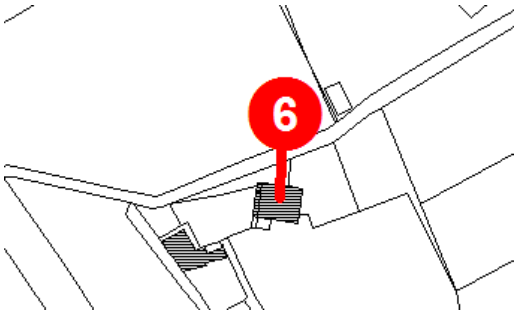

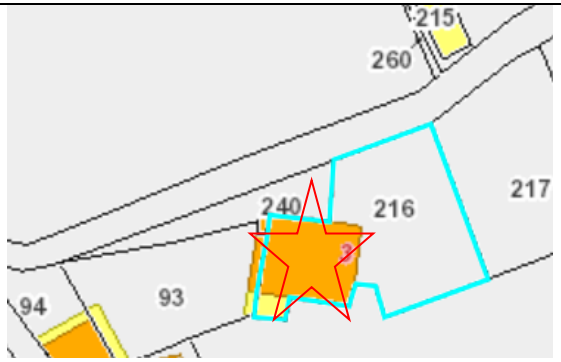

Analyse architecturale du bâti identifié				
Toiture	NATURE : 4 pans	MATERIAU : tuiles méridionales	ETAT : bon	EGOUT DE TOIT : présent
Murs / façades	NATURE : galets apparents, enduit		ETAT : bon	
Volume / Gabarit	R+1+c	Symétrique		
Ouvertures	ENCADREMENT : Pierre de taille	LINTEAU : Pierre	MENUISERIES : Bois et PVC, 2 vantaux, porte d'entrée Bois	

Commentaires :

Niveau d'équipements	Electricité		Agriculture	
	AEP (mm)	50	Périmètre de canalisation de transport de gaz (TEREGA)	
	Défense incendie			
	Assainissement		Intérêt architectural de l'ensemble bâti	
	Voirie		Requalification / mise en valeur au titre du L.151-19	
Contraintes environnementales	Risque inondation		Changement de destination au titre du L.151-11 2°	
	Natura 2000 / ZNIEFF2			

MAURIES	Fiche n°174_7	Lieu-dit : BOUZICOT	Nom du propriétaire : MARSAN Jean-Luc

Renseignements cadastraux : Section et n° de parcelle : C, n°34

Type du bâti : habitation

Analyse architecturale du bâti identifié

Toiture	NATURE : 4 pans	MATERIAU : tuiles canal	ETAT : moyen	EGOUT DE TOIT : présent
Murs / façades	NATURE : pierres apparentes, enduit		ETAT : bon	
Volume / Gabarit	R+1	Symétrique		
Ouvertures	ENCADREMENT : briques	LINTEAU : briques	MENUISERIES : Bois, 2 vantaux, porte d'entrée Bois	

Commentaires :

Niveau d'équipements	Electricité		Agriculture	
	AEP (mm)	40	Périmètre de canalisation de transport de gaz (TEREGA)	
	Défense incendie			
	Assainissement		Intérêt architectural de l'ensemble bâti	
	Voirie		Requalification / mise en valeur au titre du L.151-19	
Contraintes environnementales	Risque inondation		Changement de destination au titre du L.151-11 2°	
	Natura 2000 / ZNIEFF2			

MAURIES	Fiche n°174_8	Lieu-dit : LAPARGUERE	Nom du propriétaire : DUPOUY Jacques

Renseignements cadastraux : Section et n° de parcelle : A, n°368

Type du bâti : Dépendance

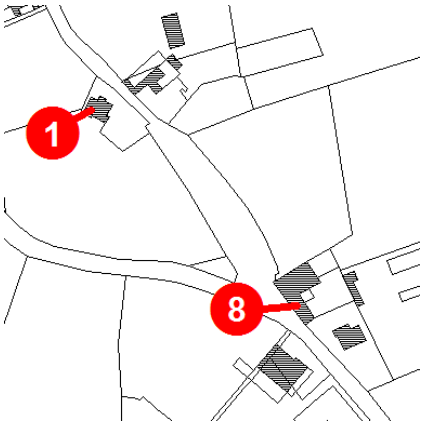

Analyse architecturale du bâti identifié

Toiture	NATURE : 2 pans	MATERIAU : tuiles méridionales	ETAT : bon	EGOUT DE TOIT : présent
Murs / façades	NATURE : galets apparents, enduit, bardage Bois		ETAT : bon	
Volume / Gabarit	R+1	Asymétrique		
Ouvertures	ENCADREMENT : briques	LINTEAU : briques	MENUISERIES : Bois, porte d'entrée Bois	

Commentaires :

Niveau d'équipements	Electricité		Agriculture	
	AEP (mm)	63	Périmètre de canalisation de transport de gaz (TEREGA)	
	Défense incendie			
	Assainissement		Intérêt architectural de l'ensemble bâti	
	Voirie		Requalification / mise en valeur au titre du L.151-19	
Contraintes environnementales	Risque inondation		Changement de destination au titre du L.151-11 2°	
	Natura 2000 / ZNIEFF2			

MAURIES	Fiche n°174_10	Lieu-dit : LACASSAGNE 1	Nom du propriétaire : Indivision COURALET

Renseignements cadastraux : Section et n° de parcelle : A, n°373

Type du bâti : ancienne habitation

Analyse architecturale du bâti identifié

Toiture	NATURE : 4 pans	MATERIAU : tuiles méridionales	ETAT : moyen	EGOUT DE TOIT : Non, corniche
Murs / façades	NATURE : enduit		ETAT : moyen	
Volume / Gabarit	R+1	Symétrique		
Ouvertures	ENCADREMENT : Pierre de taille et briques	LINTEAU : Pierre et briques	MENUISERIES : Bois, 2 vantaux, porte d'entrée Bois	

Commentaires :

Niveau d'équipements	Electricité		Agriculture	
	AEP (mm)	50	Périmètre de canalisation de transport de gaz (TEREGA)	
	Défense incendie			
	Assainissement		Intérêt architectural de l'ensemble bâti	
	Voirie		Requalification / mise en valeur au titre du L.151-19	
Contraintes environnementales	Risque inondation		Changement de destination au titre du L.151-11 2°	
	Natura 2000 / ZNIEFF2			

MAURIES	Fiche n°174_9	Lieu-dit : LAPALOQUE	Nom du propriétaire : COCO Yves

Renseignements cadastraux : Section et n° de parcelle : A, n°569

Type du bâti : habitation

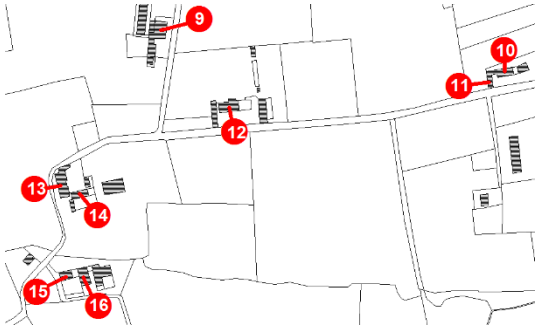

Analyse architecturale du bâti identifié

Toiture	NATURE : 4 pans	MATERIAU : tuiles méridionales	ETAT : moyen	EGOUT DE TOIT : Non, corniche
Murs / façades	NATURE : enduit		ETAT : moyen	
Volume / Gabarit	R+1	Symétrique		
Ouvertures	ENCADREMENT : Pierre de taille et briques	LINTEAU : Pierre et briques	MENUISERIES : Bois, 2 vantaux, porte d'entrée Bois	

Commentaires :

Niveau d'équipements	Electricité		Agriculture	
	AEP (mm)	50	Périmètre de canalisation de transport de gaz (TEREGA)	
	Défense incendie			
	Assainissement		Intérêt architectural de l'ensemble bâti	
	Voirie		Requalification / mise en valeur au titre du L.151-19	
Contraintes environnementales	Risque inondation		Changement de destination au titre du L.151-11 2°	
	Natura 2000 / ZNIEFF2			

MAURIES	Fiche n°174_11	Lieu-dit : LACASSAGNE 2	Nom du propriétaire : Indivision COURALET

Renseignements cadastraux : Section et n° de parcelle : A, n°373

Type du bâti : Dépendance

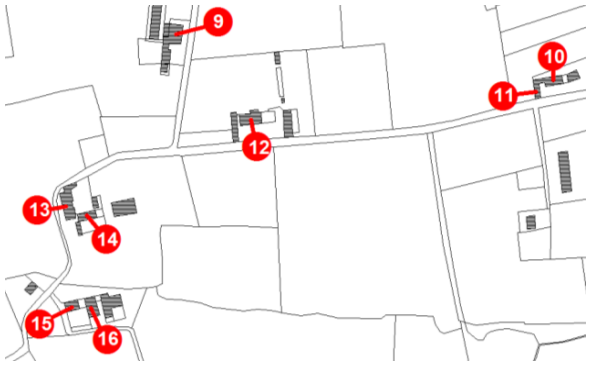

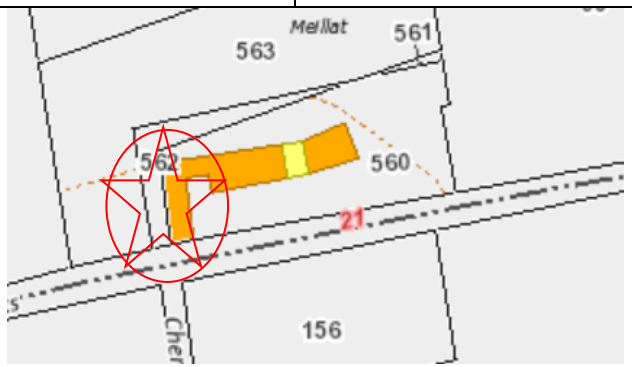

Analyse architecturale du bâti identifié

Toiture	NATURE : 2 pans	MATERIAU : tuiles canal	ETAT : moyen	EGOUT DE TOIT : Non, chevrons apparents
Murs / façades	NATURE : galets apparents, briques		ETAT : moyen à dégradé	
Volume / Gabarit	R+1	Asymétrique		
Ouvertures	ENCADREMENT : briques	LINTEAU : briques	MENUISERIES : porte d'entrée Bois	

Commentaires :

Niveau d'équipements	Electricité		Agriculture	
	AEP (mm)	50	Périmètre de canalisation de transport de gaz (TEREGA)	
	Défense incendie			
	Assainissement		Intérêt architectural de l'ensemble bâti	
	Voirie		Requalification / mise en valeur au titre du L.151-19	
Contraintes environnementales	Risque inondation		Changement de destination au titre du L.151-11 2°	
	Natura 2000 / ZNIEFF2			

MAURIES	Fiche n°174_12	Lieu-dit : LACASSAGNE 3	Nom du propriétaire : BEAUMONT Ludovic

Renseignements cadastraux : Section et n° de parcelle : A, n°80

Type du bâti : habitation

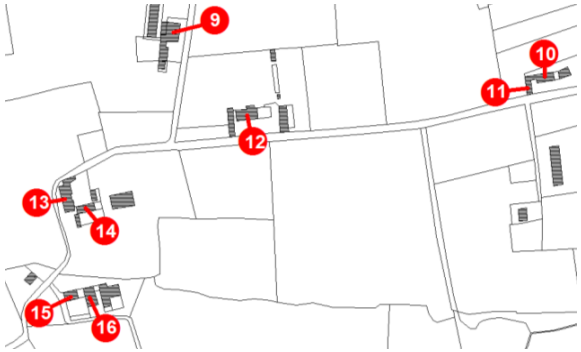

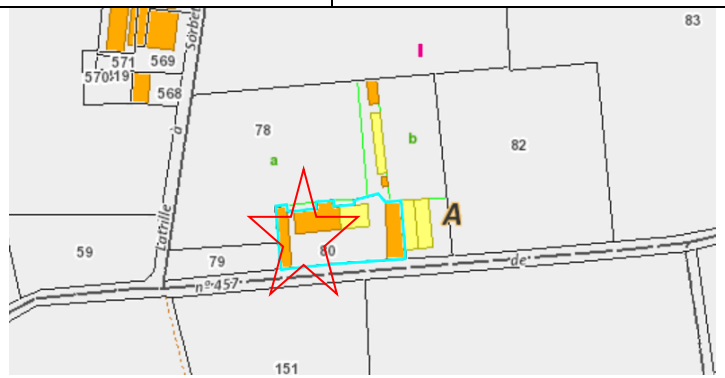

Analyse architecturale du bâti identifié

Toiture	NATURE : 2 pans	MATERIAU : tuiles de Marseille	ETAT : bon	EGOUT DE TOIT : présent
Murs / façades	NATURE : galets apparents, enduit		ETAT : bon	
Volume / Gabarit	R+1	Symétrique		
Ouvertures	ENCADREMENT : Pierre de taille	LINTEAU : Pierre	MENUISERIES : Bois, 2 vantaux, porte d'entrée Bois	

Commentaires :

Niveau d'équipements	Electricité		Agriculture	
	AEP (mm)	50	Périmètre de canalisation de transport de gaz (TEREGA)	
	Défense incendie			
	Assainissement		Intérêt architectural de l'ensemble bâti	
	Voirie		Requalification / mise en valeur au titre du L.151-19	
Contraintes environnementales	Risque inondation		Changement de destination au titre du L.151-11 2°	
	Natura 2000 / ZNIEFF2			

MAURIES	Fiche n°174_13	Lieu-dit : CASTAING 1	Nom du propriétaire : Indivision BEAUMONT

Renseignements cadastraux : Section et n° de parcelle : A, n°149

Type du bâti : habitation

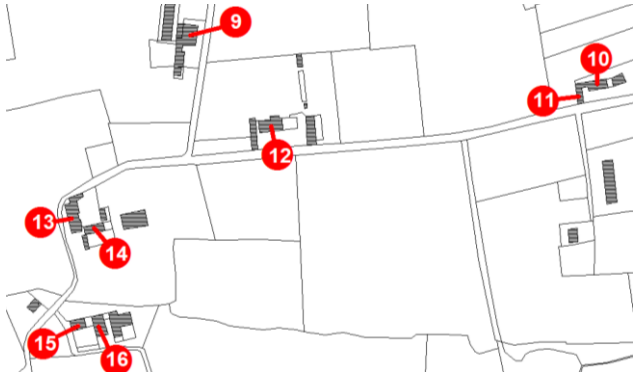

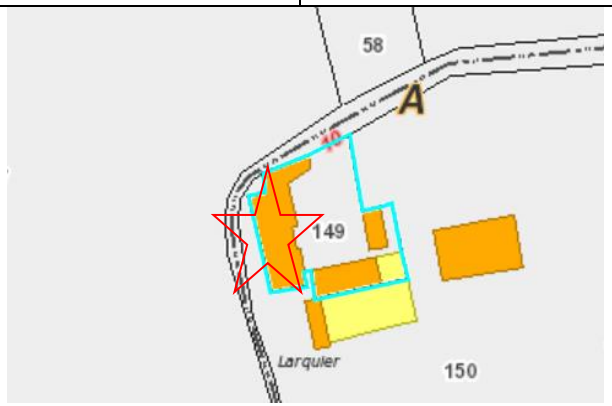

Analyse architecturale du bâti identifié

Toiture	NATURE : 4 pans	MATERIAU : tuiles méridionales	ETAT : bon	EGOUT DE TOIT : présent, corniche
Murs / façades	NATURE : enduit		ETAT : bon	
Volume / Gabarit	R+1+c	Symétrique / Asymétrique		
Ouvertures	ENCADREMENT : Pierre et briques	LINTEAU : Pierre et briques	MENUISERIES : Bois, porte d'entrée Bois	

Commentaires :

Niveau d'équipements	Electricité		Agriculture		
	AEP (mm)	63	Périmètre de canalisation de transport de gaz (TEREGA)		
	Défense incendie				
	Assainissement		Intérêt architectural de l'ensemble bâti		
	Voirie		Requalification / mise en valeur au titre du L.151-19		
Contraintes environnementales	Risque inondation		Changement de destination au titre du L.151-11 2°		
	Natura 2000 / ZNIEFF2				

MAURIES	Fiche n°174_14	Lieu-dit : CASTAING 2	Nom du propriétaire : Indivision BEAUMONT
Renseignements cadastraux : Section et n° de parcelle : A, n°149		**Type du bâti :** Dépendance	

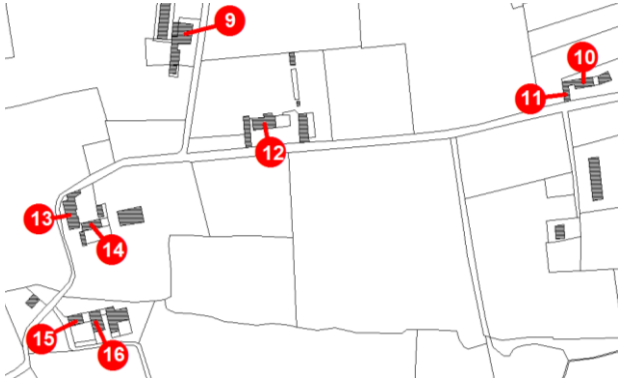

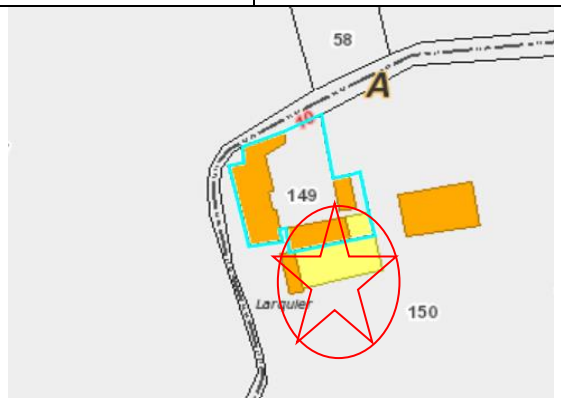

Analyse architecturale du bâti identifié				
Toiture	NATURE : 2 pans	MATERIAU : tuiles de Marseille	ETAT : moyen	EGOUT DE TOIT : présent, chevrons apparents
Murs / façades	NATURE : galets apparents		ETAT : bon	
Volume / Gabarit	R+1	Asymétrique		
Ouvertures	ENCADREMENT : Pierre de taille	LINTEAU : Pierre	MENUISERIES : Bois, 2 vantaux, porte d'entrée Bois	
Commentaires :				

Niveau d'équipements	Electricité		Agriculture	
	AEP (mm)	63	Périmètre de canalisation de transport de gaz (TEREGA)	
	Défense incendie			
	Assainissement		Intérêt architectural de l'ensemble bâti	
	Voirie		Requalification / mise en valeur au titre du L.151-19	
Contraintes environnementales	Risque inondation		Changement de destination au titre du L.151-11 2°	
	Natura 2000 / ZNIEFF2			

MAURIES	Fiche n°174_15	Lieu-dit : CASTAING 3	Nom du propriétaire : RECART Sandrine

Renseignements cadastraux : Section et n° de parcelle : A, n°148	Type du bâti : habitation

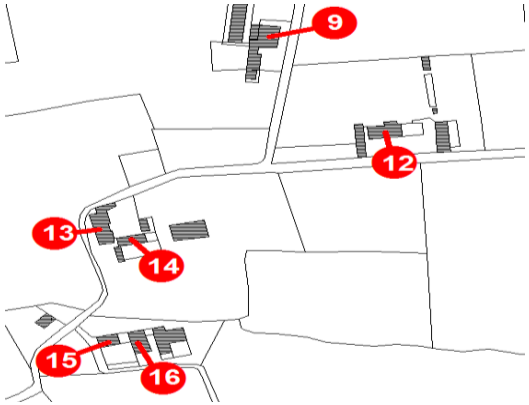

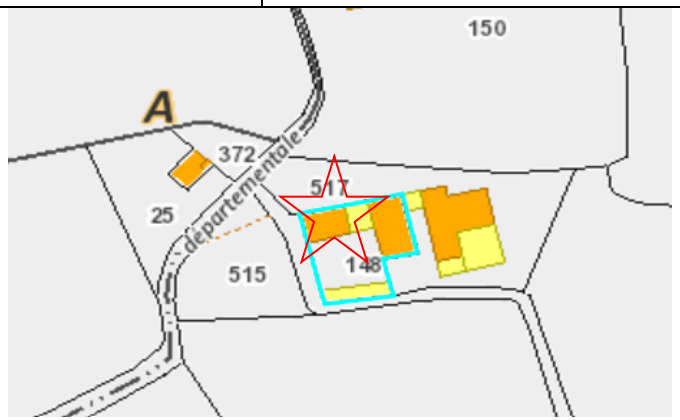

Analyse architecturale du bâti identifié				
Toiture	NATURE : 4 pans	MATERIAU : tuiles méridionales	ETAT : bon	EGOUT DE TOIT : présent
Murs / façades	NATURE : galets apparents, enduit		ETAT : bon	
Volume / Gabarit	R+1	Symétrique		
Ouvertures	ENCADREMENT : briques	LINTEAU : briques	MENUISERIES : Bois, 2 vantaux, porte d'entrée Bois	
Commentaires :				

Niveau d'équipements	Electricité		Agriculture	
	AEP (mm)	63	Périmètre de canalisation de transport de gaz (TEREGA)	
	Défense incendie			
	Assainissement		Intérêt architectural de l'ensemble bâti	
	Voirie		Requalification / mise en valeur au titre du L.151-19	
Contraintes environnementales	Risque inondation		Changement de destination au titre du L.151-11 2°	
	Natura 2000 / ZNIEFF2			

MAURIES	Fiche n°174_16	Lieu-dit : CASTAING 4	Nom du propriétaire : RECART Sandrine

Renseignements cadastraux : Section et n° de parcelle : A, n°148

Type du bâti : Dépendance

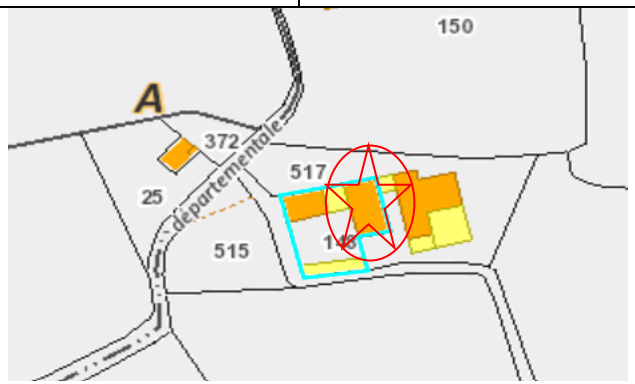

Analyse architecturale du bâti identifié

Toiture	NATURE : 2 pans	MATERIAU : éverites	ETAT : moyen	EGOUT DE TOIT : Non, chevrons apparents
Murs / façades	NATURE : galets apparents, enduit		ETAT : bon	
Volume / Gabarit	R+1	Asymétrique		
Ouvertures	ENCADREMENT : briques	LINTEAU : briques	MENUISERIES : Bois, porte d'entrée Bois	

Commentaires :

Niveau d'équipements	Electricité			Agriculture	
	AEP (mm)	63		Périmètre de canalisation de transport de gaz (TEREGA)	
	Défense incendie				
	Assainissement			Intérêt architectural de l'ensemble bâti	
	Voirie			Requalification / mise en valeur au titre du L.151-19	
Contraintes environnementales	Risque inondation			Changement de destination au titre du L.151-11 2°	
	Natura 2000 / ZNIEFF2				

MAURIES	Fiche n°174_17	Lieu-dit : PEDOUSCLAOUS	Nom du propriétaire : CLAVERIE Christian

Renseignements cadastraux : Section et n° de parcelle : B, n°104

Type du bâti : habitation

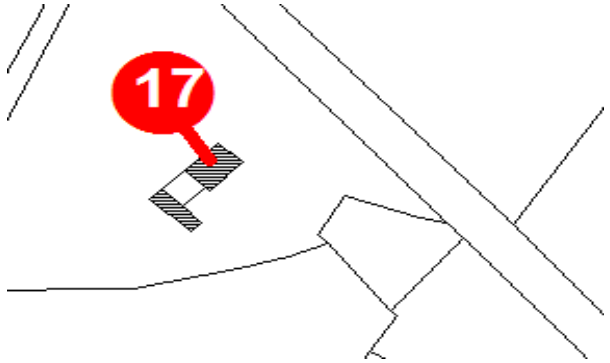

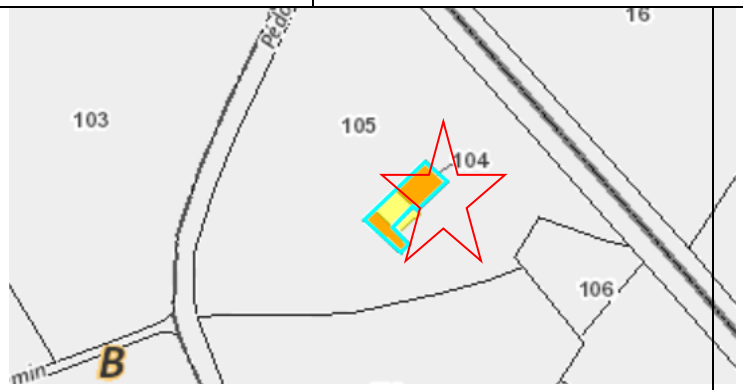

Analyse architecturale du bâti identifié

Toiture	NATURE : 4 pans	MATERIAU : tuiles méridionales	ETAT : bon	EGOUT DE TOIT : présent
Murs / façades	NATURE : enduit, bardage Bois		ETAT : bon	
Volume / Gabarit	R+1	Symétrique		
Ouvertures	ENCADREMENT : Bois	LINTEAU : Bois	MENUISERIES : Bois, 2 vantaux, porte d'entrée Bois	

Commentaires :

Niveau d'équipements	Electricité		Agriculture	
	AEP (mm)	50	Périmètre de canalisation de transport de gaz (TEREGA)	
	Défense incendie			
	Assainissement		Intérêt architectural de l'ensemble bâti	
	Voirie		Requalification / mise en valeur au titre du L.151-19	
Contraintes environnementales	Risque inondation		Changement de destination au titre du L.151-11 2°	
	Natura 2000 / ZNIEFF2			

Classification des éléments répertoriés de MAURIES

N°	Nom - Localisation	Conclusions et numéro reporté sur le plan de zonage	
		L.151-19 ☆	L.151-11 2° ○
174_1	« L'EGLISE »		
174_2	« POUQUEOU DE BAS »		
174_3	« TARABET 1 »		
174_4	« TARABET 2 »		
174_5	« TARABET 3 »		
174_6	« GUILHEMBOUE »		
174_7	« BOUZICOT »		
174_8	« LAPARGUERE »		
174_9	« LAPALOQUE »		
174_10	« LACASSAGNE 1 »		
174_11	« LACASSAGNE 2 »		
174_12	« LACASSAGNE 3 »		
174_13	« CASTAING 1 »		

174_14	« CASTAING 2 »		
174_15	« CASTAING 3 »		
174_16	« CASTAING 4 »		
174_17	« PEDOUSCLAOUS »		

Les autres éléments de patrimoine de MAURIES

Au-delà des constructions vouées à l'usage d'habitation (maison et anciennes dépendances, la municipalité a souhaité répertorier d'autres éléments remarquables sur la commune. Les photos ci-après illustrent une partie des éléments identifiés.

Chênes à l'église

Traduction au zonage : Surface ETOILE 174_A

Commune de MIRAMONT-SENSACQ

MIRAMONT-SENSACQ	Fiche n°185_1	Lieu-dit : LE BOURG 2	Nom du propriétaire : GOARDERES Josianne

Renseignements cadastraux : Section et n° de parcelle : AB, n°150

Type du bâti : ancienne habitation

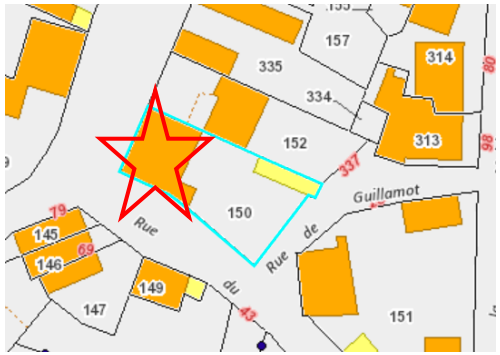

Analyse architecturale du bâti identifié

Toiture	NATURE : 4 pans	MATERIAU : tuiles méridionales	ETAT : bon	EGOUT DE TOIT : présent, génoise
Murs / façades	NATURE : enduit		ETAT : bon	
Volume / Gabarit	R+1	Symétrique		
Ouvertures	ENCADREMENT : Pierre de taille	LINTEAU : Pierre	MENUISERIES : Bois, 2 vantaux, porte d'entrée Bois	

Commentaires : ouvertures cintrées

Niveau d'équipements	Electricité		Agriculture	
	AEP (mm)	63	Périmètre de canalisation de transport de gaz (TEREGA)	
	Défense incendie			
	Assainissement		Intérêt architectural de l'ensemble bâti	
	Voirie		Requalification / mise en valeur au titre du L.151-19	
Contraintes environnementales	Risque inondation		Changement de destination au titre du L.151-11 2°	
	Natura 2000 / ZNIEFF2			

MIRAMONT-SENSACQ	Fiche n°185_2	Lieu-dit : LE BOURG 4	Nom du propriétaire : THEUX Jean-Pierre

Renseignements cadastraux : Section et n° de parcelle : AB, n°117	**Type du bâti :** habitation

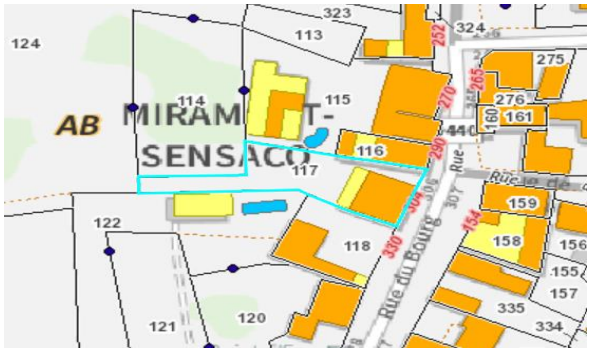

Analyse architecturale du bâti identifié

Toiture	NATURE : 6 pans	MATERIAU : tuiles picons	ETAT : bon	EGOUT DE TOIT : génoise
Murs / façades	NATURE : pierres apparentes		ETAT : bon	
Volume / Gabarit	R+1+c	Symétrique		
Ouvertures	ENCADREMENT : Pierre de taille	LINTEAU : Pierre	MENUISERIES : Bois, 2 vantaux, porte d'entrée Bois	

Commentaires :

Niveau d'équipements	Electricité		Agriculture	
	AEP (mm)	200	Périmètre de canalisation de transport de gaz (TEREGA)	
	Défense incendie			
	Assainissement		Intérêt architectural de l'ensemble bâti	
	Voirie		Requalification / mise en valeur au titre du L.151-19	
Contraintes environnementales	Risque inondation		Changement de destination au titre du L.151-11 2°	
	Natura 2000 / ZNIEFF2			

MIRAMONT-SENSACQ	Fiche n°185_3	Lieu-dit : ROUTE DE CHARITOLE 1	Nom du propriétaire : BALIE Jean

Renseignements cadastraux : Section et n° de parcelle : AB, n°7

Type du bâti : habitation

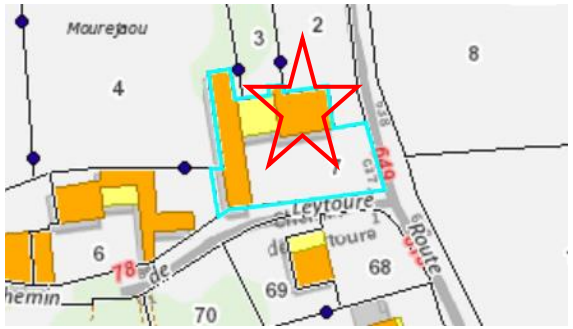

Analyse architecturale du bâti identifié

Toiture	NATURE : 4 pans	MATERIAU : tuiles méridionales	ETAT : bon	EGOUT DE TOIT : présent, génoise
Murs / façades	NATURE : enduit		ETAT : bon	
Volume / Gabarit	R+1+c	Symétrique		
Ouvertures	ENCADREMENT : Pierre de taille	LINTEAU : Pierre	MENUISERIES : PVC, 1-2 vantaux, porte d'entrée Bois	

Commentaires :

Niveau d'équipements	Electricité		Agriculture	
	AEP (mm)	50	Périmètre de canalisation de transport de gaz (TEREGA)	
	Défense incendie			
	Assainissement		Intérêt architectural de l'ensemble bâti	
	Voirie		Requalification / mise en valeur au titre du L.151-19	
Contraintes environnementales	Risque inondation		Changement de destination au titre du L.151-11 2°	
	Natura 2000 / ZNIEFF2			

MIRAMONT-SENSACQ	Fiche n°185_4	Lieu-dit : ROUTE DE CHARTIOLE 2	Nom du propriétaire : BALIE Jean
Renseignements cadastraux : Section et n° de parcelle : AB, n°7		**Type du bâti :** dépendance	

Analyse architecturale du bâti identifié

Toiture	NATURE : 4 pans	MATERIAU : tuiles méridionales	ETAT : bon	EGOUT DE TOIT : présent, génoise
Murs / façades	NATURE : enduit		ETAT : bon	
Volume / Gabarit	R+1	Symétrique		
Ouvertures	ENCADREMENT : Pierre de taille	LINTEAU : Pierre	MENUISERIES : Bois, 1-2 vantaux, porte d'entrée Bois	

Commentaires :

Niveau d'équipements	Electricité		Agriculture	
	AEP (mm)	50	Périmètre de canalisation de transport de gaz (TEREGA)	
	Défense incendie			
	Assainissement		Intérêt architectural de l'ensemble bâti	
	Voirie		Requalification / mise en valeur au titre du L.151-19	
Contraintes environnementales	Risque inondation		Changement de destination au titre du L.151-11 2°	
	Natura 2000 / ZNIEFF2			

MIRAMONT-SENSACQ	Fiche n°185_5	Lieu-dit : ROUTE DE LEYTOURE 1	Nom du propriétaire : BEAUMONT Jean
Renseignements cadastraux : Section et n° de parcelle : AB, n°6		**Type du bâti :** habitation	

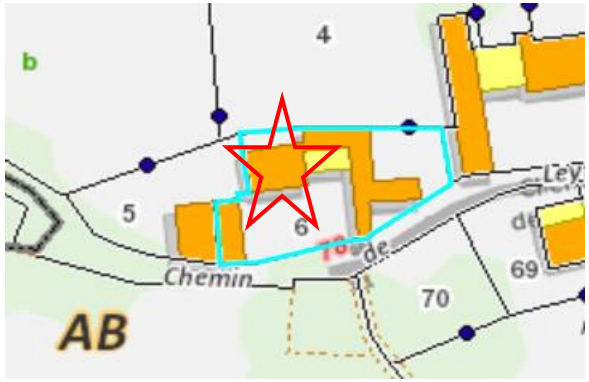

Analyse architecturale du bâti identifié				
Toiture	NATURE : 4 pans	MATERIAU : tuiles de Marseille	ETAT : bon	EGOUT DE TOIT : Non, génoise
Murs / façades	NATURE : enduit		ETAT : dégradé	
Volume / Gabarit	R+1	Symétrique		
Ouvertures	ENCADREMENT : Béton	LINTEAU : Béton	MENUISERIES : Bois, 2 vantaux, porte d'entrée Bois	

Commentaires : marquise sur porte d'entrée. Traces de l'ancien enduit intéressant

Niveau d'équipements	Electricité		Agriculture	
	AEP (mm)	50	Périmètre de canalisation de transport de gaz (TEREGA)	
	Défense incendie			
	Assainissement		Intérêt architectural de l'ensemble bâti	
	Voirie		Requalification / mise en valeur au titre du L.151-19	
Contraintes environnementales	Risque inondation		Changement de destination au titre du L.151-11 2°	
	Natura 2000 / ZNIEFF2			

MIRAMONT-SENSACQ	Fiche n°185_6	Lieu-dit : ROUTE DE LEYTOURE 2	Nom du propriétaire : BEAUMONT Jean
Renseignements cadastraux : Section et n° de parcelle : AB, n°6		**Type du bâti :** dépendance	

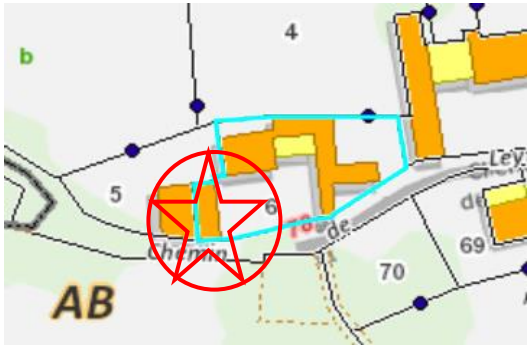

Analyse architecturale du bâti identifié				
Toiture	NATURE : 2 pans	MATERIAU : tuiles de Marseille	ETAT : moyen	EGOUT DE TOIT : Non, chevrons apparents
Murs / façades	NATURE : pierres et galets apparents		ETAT : bon	
Volume / Gabarit	R+1	Symétrique		
Ouvertures	ENCADREMENT : briques	LINTEAU : briques	MENUISERIES : Non	
Commentaires :				

Niveau d'équipements	Electricité		Agriculture	
	AEP (mm)	50	Périmètre de canalisation de transport de gaz (TEREGA)	
	Défense incendie			
	Assainissement		Intérêt architectural de l'ensemble bâti	
	Voirie		Requalification / mise en valeur au titre du L.151-19	
Contraintes environnementales	Risque inondation		Changement de destination au titre du L.151-11 2°	
	Natura 2000 / ZNIEFF2			

MIRAMONT-SENSACQ	Fiche n°185_7	Lieu-dit : DUBOS 1	Nom du propriétaire : FAVRE Corinne
Renseignements cadastraux : Section et n° de parcelle : A, n°228		**Type du bâti :** habitation	

Analyse architecturale du bâti identifié

Toiture	NATURE : 4 pans	MATERIAU : tuiles méridionales	ETAT : bon	EGOUT DE TOIT : présent, génoise
Murs / façades	NATURE : pierres apparentes		ETAT : bon	
Volume / Gabarit	R+1	Symétrique		
Ouvertures	ENCADREMENT : Pierre de taille	LINTEAU : Pierre	MENUISERIES : Bois, 2 vantaux, porte d'entrée Bois	

Commentaires :

Niveau d'équipements	Electricité		Agriculture	
	AEP (mm)	50	Périmètre de canalisation de transport de gaz (TEREGA)	
	Défense incendie			
	Assainissement		Intérêt architectural de l'ensemble bâti	
	Voirie		Requalification / mise en valeur au titre du L.151-19	
Contraintes environnementales	Risque inondation		Changement de destination au titre du L.151-11 2°	
	Natura 2000 / ZNIEFF2			

MIRAMONT-SENSACQ	Fiche n°185_8	Lieu-dit : DUBOS 2	Nom du propriétaire : FAVRE Corinne
Renseignements cadastraux : Section et n° de parcelle : A, n°227		**Type du bâti :** habitation	

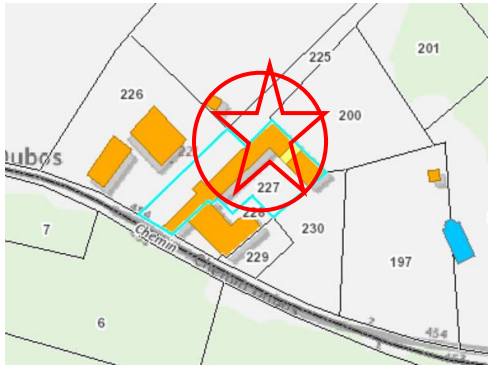

Analyse architecturale du bâti identifié

Toiture	NATURE : 2 pans	MATERIAU : tuiles méridionales	ETAT : bon	EGOUT DE TOIT : présent
Murs / façades	NATURE : pierres apparentes, enduit		ETAT : bon	
Volume / Gabarit	R+1	Asymétrique		
Ouvertures	ENCADREMENT : Béton / briques	LINTEAU : Briques /Béton	MENUISERIES : PVC, 1-2 vantaux, porte d'entrée Bois	

Commentaires :

Niveau d'équipements	Electricité		Agriculture	
	AEP (mm)	50	Périmètre de canalisation de transport de gaz (TEREGA)	
	Défense incendie			
	Assainissement		Intérêt architectural de l'ensemble bâti	
	Voirie		Requalification / mise en valeur au titre du L.151-19	
Contraintes environnementales	Risque inondation		Changement de destination au titre du L.151-11 2°	
	Natura 2000 / ZNIEFF2			

MIRAMONT-SENSACQ	Fiche n°185_9	Lieu-dit : ROUTE DU TURSAN 1	Nom du propriétaire : CHAMPAGNE Olivier

Renseignements cadastraux : Section et n° de parcelle : I, n°21

Type du bâti : habitation

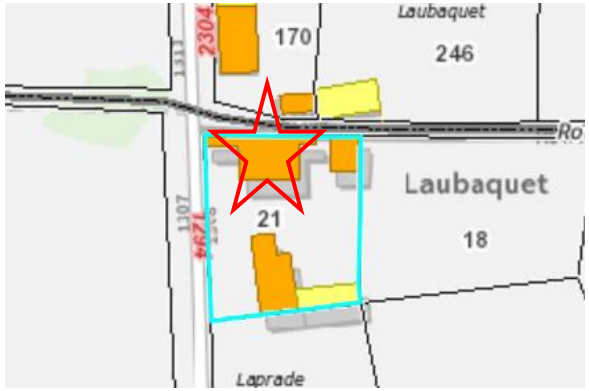

Analyse architecturale du bâti identifié

Toiture	NATURE : 4 pans	MATERIAU : tuiles méridionales	ETAT : bon	EGOUT DE TOIT : présent, génoise
Murs / façades	NATURE : enduit		ETAT : bon	
Volume / Gabarit	R+1+c	Symétrique		
Ouvertures	ENCADREMENT : Pierre de taille	LINTEAU : Pierre	MENUISERIES : PVC, 2 vantaux, porte d'entrée Bois	

Commentaires :

Niveau d'équipements	Electricité		Agriculture	
	AEP (mm)	200	Périmètre de canalisation de transport de gaz (TEREGA)	
	Défense incendie			
	Assainissement		Intérêt architectural de l'ensemble bâti	
	Voirie		Requalification / mise en valeur au titre du L.151-19	
Contraintes environnementales	Risque inondation		Changement de destination au titre du L.151-11 2°	
	Natura 2000 / ZNIEFF2			

MIRAMONT-SENSACQ	Fiche n°185_10	Lieu-dit : ROUTE DES BUS	Nom du propriétaire : CAZAJOUS-AUGE Bénédicte

Renseignements cadastraux : Section et n° de parcelle : A, n°108/110

Type du bâti : habitation

Analyse architecturale du bâti identifié

Toiture	NATURE : 4 pans	MATERIAU : ardoise	ETAT : bon	EGOUT DE TOIT : présent, génoise
Murs / façades	NATURE : galets apparents		ETAT : bon	
Volume / Gabarit	R+1	Symétrique		
Ouvertures	ENCADREMENT : Pierre de taille	LINTEAU : Pierre	MENUISERIES : Bois, 2 vantaux, porte d'entrée Bois	

Commentaires :

Niveau d'équipements	Electricité		Agriculture	
	AEP (mm)	50	Périmètre de canalisation de transport de gaz (TEREGA)	
	Défense incendie			
	Assainissement		Intérêt architectural de l'ensemble bâti	
	Voirie		Requalification / mise en valeur au titre du L.151-19	
Contraintes environnementales	Risque inondation		Changement de destination au titre du L.151-11 2°	
	Natura 2000 / ZNIEFF2			

MIRAMONT-SENSACQ	Fiche n°185_11	Lieu-dit : DARROQUE	Nom du propriétaire : Indivision LARRIEU

Renseignements cadastraux : Section et n° de parcelle : ZB, n°48

Type du bâti : habitation

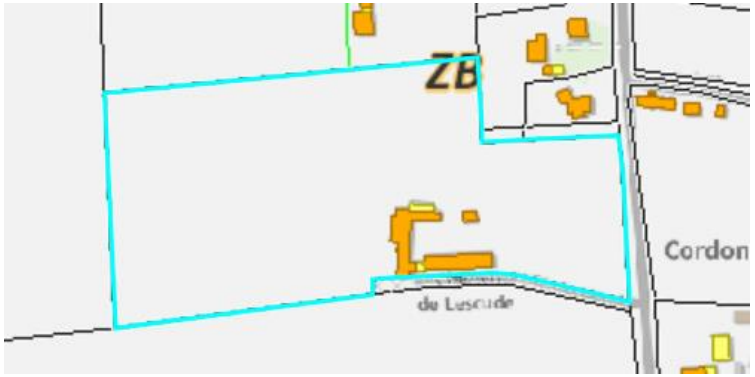

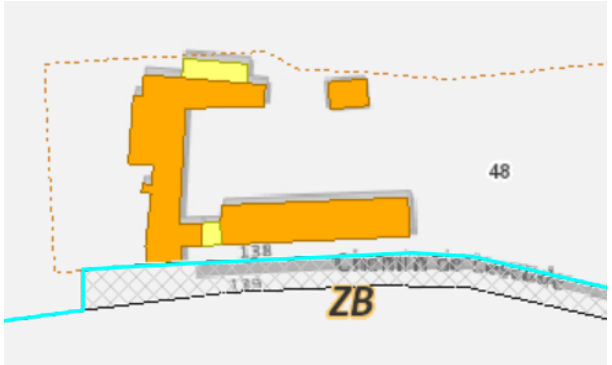

Analyse architecturale du bâti identifié

Toiture	NATURE : 4 pans	MATERIAU : tuiles méridionales	ETAT : bon	EGOUT DE TOIT : présent, génoise
Murs / façades	NATURE : enduit		ETAT : bon	
Volume / Gabarit	R+1	Symétrique		
Ouvertures	ENCADREMENT : Pierre de taille et briques	LINTEAU : Pierre et briques	MENUISERIES : Bois, 2 vantaux, porte d'entrée Bois	

Commentaires : marquise sur porte d'entrée

Niveau d'équipements	Electricité		Agriculture	
	AEP (mm)	50	Périmètre de canalisation de transport de gaz (TEREGA)	
	Défense incendie			
	Assainissement		Intérêt architectural de l'ensemble bâti	
	Voirie		Requalification / mise en valeur au titre du L.151-19	
Contraintes environnementales	Risque inondation		Changement de destination au titre du L.151-11 2°	
	Natura 2000 / ZNIEFF2			

MIRAMONT-SENSACQ	Fiche n°185_12	Lieu-dit : ROUTE DU LIOU	Nom du propriétaire : CAHUZAC Camille

Renseignements cadastraux : Section et n° de parcelle : E, n°192

Type du bâti : dépendance

Analyse architecturale du bâti identifié

Toiture	NATURE : 2 pans	MATERIAU : tuiles méridionales	ETAT : bon	EGOUT DE TOIT : présent
Murs / façades	NATURE : galets apparents		ETAT : bon	
Volume / Gabarit	R+1	Symétrique		
Ouvertures	ENCADREMENT : briques	LINTEAU : briques	MENUISERIES : porte d'entrée Bois	

Commentaires :

Niveau d'équipements	Electricité		Agriculture	
	AEP (mm)	50	Périmètre de canalisation de transport de gaz (TEREGA)	
	Défense incendie			
	Assainissement		Intérêt architectural de l'ensemble bâti	
	Voirie		Requalification / mise en valeur au titre du L.151-19	
Contraintes environnementales	Risque inondation		Changement de destination au titre du L.151-11 2°	
	Natura 2000 / ZNIEFF2			

MIRAMONT-SENSACQ	Fiche n°185_13	Lieu-dit : ROUTE DES PYRENEES 2	Nom du propriétaire : LESCUN Joseph

Renseignements cadastraux : Section et n° de parcelle : AB, n°427

Type du bâti : habitation

Analyse architecturale du bâti identifié

Toiture	NATURE : 4 pans	MATERIAU : ardoise	ETAT : bon	EGOUT DE TOIT : présent, génoise
Murs / façades	NATURE : enduit		ETAT : bon	
Volume / Gabarit	R+1 +c	Symétrique		
Ouvertures	ENCADREMENT : pierre de taille	LINTEAU : pierre	MENUISERIES : Bois, 2 vantaux, porte d'entrée Bois	

Commentaires : présence de chiens assis et marquise murs de clôtures, grilles et portails à préserver.

Niveau d'équipements	Electricité		Agriculture	
	AEP (mm)	80	Périmètre de canalisation de transport de gaz (TEREGA)	
	Défense incendie			
	Assainissement		Intérêt architectural de l'ensemble bâti	
	Voirie		Requalification / mise en valeur au titre du L.151-19	
Contraintes environnementales	Risque inondation		Changement de destination au titre du L.151-11 2°	
	Natura 2000 / ZNIEFF2			

MIRAMONT-SENSACQ	Fiche n°185_14	Lieu-dit : ROUTE DES PYRENEES 3	Nom du propriétaire : MONSEGUR Jean

Renseignements cadastraux : Section et n° de parcelle : AB, n°211	**Type du bâti :** habitation

Analyse architecturale du bâti identifié				
Toiture	NATURE : 4 pans	MATERIAU : tuiles de Marseille	ETAT : bon	EGOUT DE TOIT : présent, génoise
Murs / façades	NATURE : enduit		ETAT : bon	
Volume / Gabarit	R+1	Symétrique		
Ouvertures	ENCADREMENT : pierre de taille	LINTEAU : pierre	MENUISERIES : PVC, 2 vantaux, porte d'entrée Bois	

Commentaires :

Niveau d'équipements	Electricité		Agriculture	
	AEP (mm)	80	Périmètre de canalisation de transport de gaz (TEREGA)	
	Défense incendie			
	Assainissement		Intérêt architectural de l'ensemble bâti	
	Voirie		Requalification / mise en valeur au titre du L.151-19	
Contraintes environnementales	Risque inondation		Changement de destination au titre du L.151-11 2°	
	Natura 2000 / ZNIEFF2			

MIRAMONT-SENSACQ	Fiche n°185_15	Lieu-dit : LOUSTAOU 2	Nom du propriétaire : MOUNET Guy

Renseignements cadastraux : Section et n° de parcelle : F, n°236

Type du bâti : habitation

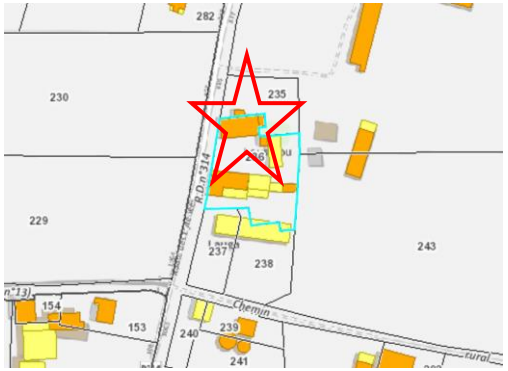

Analyse architecturale du bâti identifié

Toiture	NATURE : 3 pans	MATERIAU : tuiles méridionales	ETAT : bon	EGOUT DE TOIT : présent, génoise
Murs / façades	NATURE : enduit		ETAT : bon	
Volume / Gabarit	R+1+c	Asymétrique		
Ouvertures	ENCADREMENT : Béton	LINTEAU : Béton	MENUISERIES : Bois, 2 vantaux, porte d'entrée Bois	

Commentaires : Petite bâtisse annexe à préserver

Niveau d'équipements	Electricité		Agriculture	
	AEP (mm)	80	Périmètre de canalisation de transport de gaz (TEREGA)	
	Défense incendie			
	Assainissement		Intérêt architectural de l'ensemble bâti	
	Voirie		Requalification / mise en valeur au titre du L.151-19	
Contraintes environnementales	Risque inondation		Changement de destination au titre du L.151-11 2°	
	Natura 2000 / ZNIEFF2			

MIRAMONT-SENSACQ	Fiche n°185_16	Lieu-dit : ARNAUTAUNE	Nom du propriétaire : DUVIAU Patrice

Renseignements cadastraux : Section et n° de parcelle : F, n°147

Type du bâti : dépendance

Analyse architecturale du bâti identifié

Toiture	NATURE : 4 pans	MATERIAU : tuiles méridionales	ETAT : bon	EGOUT DE TOIT : présent
Murs / façades	NATURE : pierres apparentes et colombage		ETAT : bon	
Volume / Gabarit	R+1	Symétrique		
Ouvertures	ENCADREMENT : Bois / briques	LINTEAU : Bois	MENUISERIES : Non	

Commentaires :

Niveau d'équipements	Electricité		Agriculture	
	AEP (mm)	80	Périmètre de canalisation de transport de gaz (TEREGA)	
	Défense incendie			
	Assainissement		Intérêt architectural de l'ensemble bâti	
	Voirie		Requalification / mise en valeur au titre du L.151-19	
Contraintes environnementales	Risque inondation		Changement de destination au titre du L.151-11 2°	
	Natura 2000 / ZNIEFF2			

MIRAMONT-SENSACQ	Fiche n°185_17	Lieu-dit : ROUTE DES PYRENEES 4	Nom du propriétaire : Indivision DUVIAU

Renseignements cadastraux : Section et n° de parcelle : F, n°268

Type du bâti : habitation

Analyse architecturale du bâti identifié

Toiture	NATURE : 4 pans	MATERIAU : ardoise	ETAT : bon	EGOUT DE TOIT : présent, génoise
Murs / façades	NATURE : enduit		ETAT : bon	
Volume / Gabarit	R+1+c	Symétrique		
Ouvertures	ENCADREMENT : pierre de taille	LINTEAU : pierre	MENUISERIES : Bois, 2 vantaux, porte d'entrée Bois	

Commentaires : présence d'une lucarne pignon

Niveau d'équipements	Electricité		Agriculture	
	AEP (mm)	80	Périmètre de canalisation de transport de gaz (TEREGA)	
	Défense incendie			
	Assainissement		Intérêt architectural de l'ensemble bâti	
	Voirie		Requalification / mise en valeur au titre du L.151-19	
Contraintes environnementales	Risque inondation		Changement de destination au titre du L.151-11 2°	
	Natura 2000 / ZNIEFF2			

MIRAMONT-SENSACQ	Fiche n°185_18	Lieu-dit : PEROU 2	Nom du propriétaire : Indivision TURON

Renseignements cadastraux : Section et n° de parcelle : F, n°80	**Type du bâti :** habitation

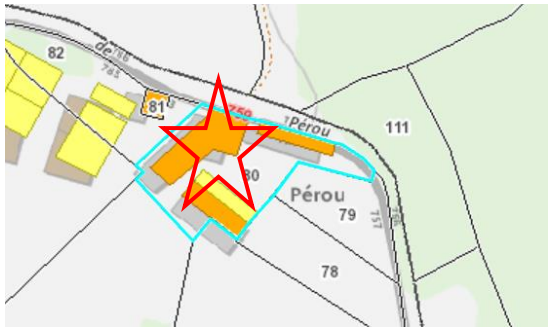

Analyse architecturale du bâti identifié

Toiture	NATURE : 4 pans	MATERIAU : tuiles méridionales	ETAT : bon	EGOUT DE TOIT : présent, génoise
Murs / façades	NATURE : enduit		ETAT : bon	
Volume / Gabarit	R+1+c	Symétrique		
Ouvertures	ENCADREMENT : pierre de taille	LINTEAU : pierre	MENUISERIES : Bois, 2 vantaux, porte d'entrée Bois	

Commentaires :

Niveau d'équipements	Electricité		Agriculture	
	AEP (mm)	50	Périmètre de canalisation de transport de gaz (TEREGA)	
	Défense incendie			
	Assainissement		Intérêt architectural de l'ensemble bâti	
	Voirie		Requalification / mise en valeur au titre du L.151-19	
Contraintes environnementales	Risque inondation		Changement de destination au titre du L.151-11 2°	
	Natura 2000 / ZNIEFF2			

MIRAMONT-SENSACQ	Fiche n°185_19	Lieu-dit : ROUTE DE PIOULET 1	Nom du propriétaire : DROUILHET Alain
Renseignements cadastraux : Section et n° de parcelle : F, n°73		**Type du bâti :** habitation	

Analyse architecturale du bâti identifié				
Toiture	NATURE : 4 pans	MATERIAU : tuiles méridionales	ETAT : bon	EGOUT DE TOIT : présent
Murs / façades	NATURE : pierres apparentes		ETAT : bon	
Volume / Gabarit	R+1	Symétrique		
Ouvertures	ENCADREMENT : briques	LINTEAU : briques	MENUISERIES : Bois, 2 vantaux, porte d'entrée Bois	
Commentaires :				

Niveau d'équipements	Electricité		Agriculture	
	AEP (mm)	90	Périmètre de canalisation de transport de gaz (TEREGA)	
	Défense incendie			
	Assainissement		Intérêt architectural de l'ensemble bâti	
	Voirie		Requalification / mise en valeur au titre du L.151-19	
Contraintes environnementales	Risque inondation		Changement de destination au titre du L.151-11 2°	
	Natura 2000 / ZNIEFF2			

MIRAMONT-SENSACQ	Fiche n°185_20	Lieu-dit : LAPEYRE 1	Nom du propriétaire : LAFITTE Patrick

Renseignements cadastraux : Section et n° de parcelle : F, n°55

Type du bâti : ancienne habitation

Analyse architecturale du bâti identifié

Toiture	NATURE : 6 pans	MATERIAU : tuiles canal et de Marseille	ETAT : moyen	EGOUT DE TOIT : Non, double génoise
Murs / façades	NATURE : galets apparents		ETAT : moyen	
Volume / Gabarit	R+1	Asymétrique		
Ouvertures	ENCADREMENT : Pierre de taille	LINTEAU : Pierre	MENUISERIES : Bois, 2 vantaux, porte d'entrée Bois	

Commentaires :

Niveau d'équipements	Electricité		Agriculture	
	AEP (mm)	90	Périmètre de canalisation de transport de gaz (TEREGA)	
	Défense incendie			
	Assainissement		Intérêt architectural de l'ensemble bâti	
	Voirie		Requalification / mise en valeur au titre du L.151-19	
Contraintes environnementales	Risque inondation		Changement de destination au titre du L.151-11 2°	
	Natura 2000 / ZNIEFF2			

MIRAMONT-SENSACQ	Fiche n°185_21	Lieu-dit : LAPEYRE 2	Nom du propriétaire : LAFITTE Patrick
Renseignements cadastraux : Section et n° de parcelle : F, n°56		**Type du bâti :** habitation	

Analyse architecturale du bâti identifié				
Toiture	NATURE : 7 pans	MATERIAU : tuiles picon	ETAT : bon	EGOUT DE TOIT : présent, génoise
Murs / façades	NATURE : enduit		ETAT : bon	
Volume / Gabarit	R+1+c	Asymétrique		
Ouvertures	ENCADREMENT : Pierre de taille	LINTEAU : Pierre	MENUISERIES : Bois, 2 vantaux, porte d'entrée Bois	

Commentaires : Présence de chiens assis

Niveau d'équipements	Electricité		Agriculture	
	AEP (mm)	90	Périmètre de canalisation de transport de gaz (TEREGA)	
	Défense incendie			
	Assainissement		Intérêt architectural de l'ensemble bâti	
	Voirie		Requalification / mise en valeur au titre du L.151-19	
Contraintes environnementales	Risque inondation		Changement de destination au titre du L.151-11 2°	
	Natura 2000 / ZNIEFF2			

MIRAMONT-SENSACQ	Fiche n°185_22	Lieu-dit : CHATEAU 1	Nom du propriétaire : LASTE Marie

Renseignements cadastraux : Section et n° de parcelle : L, n°185

Type du bâti : dépendance

Analyse architecturale du bâti identifié

Toiture	NATURE : 2 pans	MATERIAU : tuiles canal	ETAT : mauvais	EGOUT DE TOIT : Non, chevrons apparents
Murs / façades	NATURE : pierres apparentes		ETAT : moyen	
Volume / Gabarit	R+C	Symétrique		
Ouvertures	ENCADREMENT : Pierre de taille et Bois	LINTEAU : Bois et pierre	MENUISERIES : Bois, 2 vantaux, porte d'entrée Bois	

Commentaires :

Niveau d'équipements	Electricité		Agriculture	
	AEP (mm)	50	Périmètre de canalisation de transport de gaz (TEREGA)	
	Défense incendie			
	Assainissement		Intérêt architectural de l'ensemble bâti	
	Voirie		Requalification / mise en valeur au titre du L.151-19	
Contraintes environnementales	Risque inondation		Changement de destination au titre du L.151-11 2°	
	Natura 2000 / ZNIEFF2			

MIRAMONT-SENSACQ	Fiche n°185_23	Lieu-dit : CHATEAU 2	Nom du propriétaire : LASTE Marie

Renseignements cadastraux : Section et n° de parcelle : L, n°183

Type du bâti : habitation

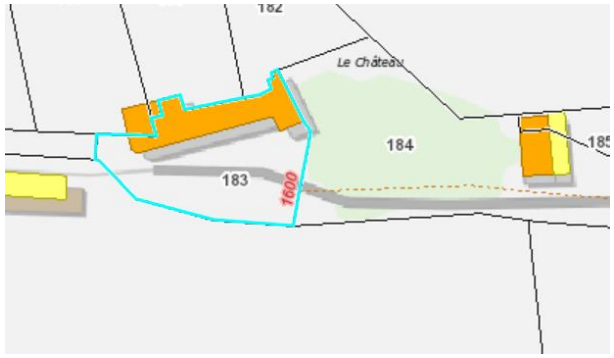

Analyse architecturale du bâti identifié

Toiture	NATURE : 6 pans	MATERIAU : tuiles de Marseille et picon	ETAT : bon	EGOUT DE TOIT : présent
Murs / façades	NATURE : pierres apparentes, enduit		ETAT : bon	
Volume / Gabarit	R+1	Asymétrique		
Ouvertures	ENCADREMENT : Pierre de taille	LINTEAU : Pierre	MENUISERIES : Bois, 2 vantaux, porte d'entrée Bois	

Commentaires :

Niveau d'équipements	Electricité		Agriculture	
	AEP (mm)	50	Périmètre de canalisation de transport de gaz (TEREGA)	
	Défense incendie			
	Assainissement		Intérêt architectural de l'ensemble bâti	
	Voirie		Requalification / mise en valeur au titre du L.151-19	
Contraintes environnementales	Risque inondation		Changement de destination au titre du L.151-11 2°	
	Natura 2000 / ZNIEFF2			

MIRAMONT-SENSACQ	Fiche n°185_24	Lieu-dit : BESTIT 1	Nom du propriétaire : Indivision MONDEILH

Renseignements cadastraux : Section et n° de parcelle : L, n°34

Type du bâti : habitation

Analyse architecturale du bâti identifié

Toiture	NATURE : 4 pans	MATERIAU : tuiles méridionales	ETAT : bon	EGOUT DE TOIT : présent, génoise
Murs / façades	NATURE : enduit		ETAT : bon	
Volume / Gabarit	R+1	Symétrique / Asymétrique		
Ouvertures	ENCADREMENT : Pierre de taille	LINTEAU : Pierre	MENUISERIES : Bois, 2 vantaux, porte d'entrée Bois	

Commentaires :

Niveau d'équipements	Electricité		Agriculture	
	AEP (mm)	50	Périmètre de canalisation de transport de gaz (TEREGA)	
	Défense incendie			
	Assainissement		Intérêt architectural de l'ensemble bâti	
	Voirie		Requalification / mise en valeur au titre du L.151-19	
Contraintes environnementales	Risque inondation		Changement de destination au titre du L.151-11 2°	
	Natura 2000 / ZNIEFF2			

MIRAMONT-SENSACQ	Fiche n°185_25	Lieu-dit : BESTIT 3	Nom du propriétaire : Indivision SARRAMAGNAN

Renseignements cadastraux : Section et n° de parcelle : K, n°199

Type du bâti : habitation

Analyse architecturale du bâti identifié

Toiture	NATURE : 4 pans	MATERIAU : tuiles méridionales	ETAT : moyen	EGOUT DE TOIT : Non
Murs / façades	NATURE : enduit		ETAT : bon	
Volume / Gabarit	R+1+c	Symétrique		
Ouvertures	ENCADREMENT : pierre de taille	LINTEAU : pierre	MENUISERIES : Bois, 2 vantaux, porte d'entrée Bois	

Commentaires : Présence d'une lucarne pignon et d'un balcon en façade principale

Niveau d'équipements	Electricité		Agriculture	
	AEP (mm)	50	Périmètre de canalisation de transport de gaz (TEREGA)	
	Défense incendie			
	Assainissement		Intérêt architectural de l'ensemble bâti	
	Voirie		Requalification / mise en valeur au titre du L.151-19	
Contraintes environnementales	Risque inondation		Changement de destination au titre du L.151-11 2°	
	Natura 2000 / ZNIEFF2			

MIRAMONT-SENSACQ	Fiche n°185_26	Lieu-dit : CACHAOU	Nom du propriétaire : CARRERE Christophe

Renseignements cadastraux : Section et n° de parcelle : K, n°35

Type du bâti : habitation

Analyse architecturale du bâti identifié

Toiture	NATURE : 4 pans	MATERIAU : ardoise	ETAT : bon	EGOUT DE TOIT : présent
Murs / façades	NATURE : enduit		ETAT : bon	
Volume / Gabarit	R+1+c	Symétrique		
Ouvertures	ENCADREMENT : pierre de taille	LINTEAU : pierre	MENUISERIES : Bois, 2 vantaux, porte d'entrée Bois	

Commentaires :

Niveau d'équipements	Electricité		Agriculture	
	AEP (mm)	50	Périmètre de canalisation de transport de gaz (TEREGA)	
	Défense incendie			
	Assainissement		Intérêt architectural de l'ensemble bâti	
	Voirie		Requalification / mise en valeur au titre du L.151-19	
Contraintes environnementales	Risque inondation		Changement de destination au titre du L.151-11 2°	
	Natura 2000 / ZNIEFF2			

MIRAMONT-SENSACQ	Fiche n°185_27	Lieu-dit : RUE DU BOURG 1	Nom du propriétaire : LESCUN Vincent

Renseignements cadastraux : Section et n° de parcelle : AB, n°323	**Type du bâti :** habitation

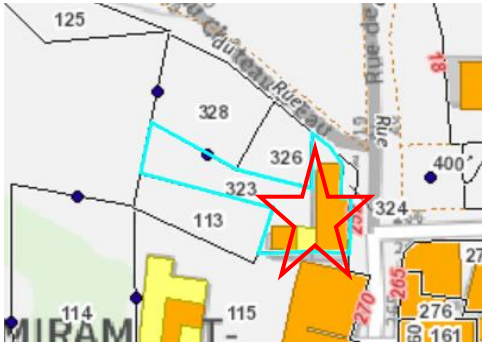

Analyse architecturale du bâti identifié

Toiture	NATURE : 4 pans	MATERIAU : tuiles canal	ETAT : bon	EGOUT DE TOIT : présent, génoise
Murs / façades	NATURE : galets apparents, enduit		ETAT : bon	
Volume / Gabarit	R+1	Asymétrique		
Ouvertures	ENCADREMENT : Pierre de taille et briques	LINTEAU : Briques et pierre	MENUISERIES : Bois, 2 vantaux, porte d'entrée Bois	

Commentaires :

Niveau d'équipements	Electricité		Agriculture	
	AEP (mm)	200	Périmètre de canalisation de transport de gaz (TEREGA)	
	Défense incendie			
	Assainissement		Intérêt architectural de l'ensemble bâti	
	Voirie		Requalification / mise en valeur au titre du L.151-19	
Contraintes environnementales	Risque inondation		Changement de destination au titre du L.151-11 2°	
	Natura 2000 / ZNIEFF2			

MIRAMONT-SENSACQ	Fiche n°185_28	Lieu-dit : RUE DU BOURG 2	Nom du propriétaire : THEUX Jean-Pierre

Renseignements cadastraux : Section et n° de parcelle : AB, n°115

Type du bâti : habitation

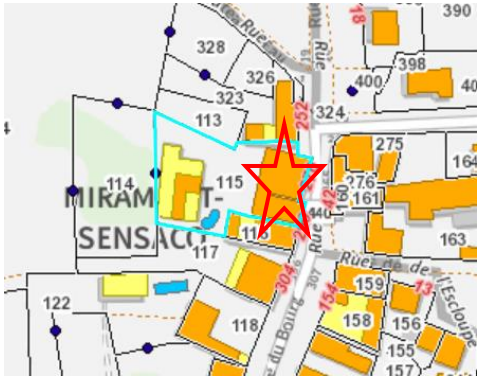

Analyse architecturale du bâti identifié

Toiture	NATURE : 4 pans	MATERIAU : tuiles de Marseille	ETAT : bon	EGOUT DE TOIT : présent
Murs / façades	NATURE : galets apparents, enduit		ETAT : bon	
Volume / Gabarit	R+1	Symétrique		
Ouvertures	ENCADREMENT : Pierre de taille	LINTEAU : Pierre	MENUISERIES : Bois, 2 vantaux, porte d'entrée Bois	

Commentaires :

Niveau d'équipements	Electricité		Agriculture	
	AEP (mm)	200	Périmètre de canalisation de transport de gaz (TEREGA)	
	Défense incendie			
	Assainissement		Intérêt architectural de l'ensemble bâti	
	Voirie		Requalification / mise en valeur au titre du L.151-19	
Contraintes environnementales	Risque inondation		Changement de destination au titre du L.151-11 2°	
	Natura 2000 / ZNIEFF2			

MIRAMONT-SENSACQ	Fiche n°185_29	Lieu-dit : Jean Boué de la Lande	Nom du propriétaire : Lafitte
Renseignements cadastraux : Section et n° de parcelle : E, n°232		**Type du bâti :** dépendance	

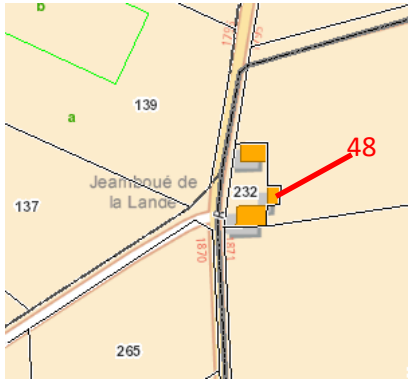

Analyse architecturale du bâti identifié				
Toiture	NATURE : 2 pans	MATERIAU : tuiles de Marseille	ETAT : bon	EGOUT DE TOIT : présent
Murs / façades	NATURE : galets apparents		ETAT : bon	
Volume / Gabarit	R+1	Symétrique		
Ouvertures	ENCADREMENT : Pierre de taille	LINTEAU :	MENUISERIES :	
Commentaires :				

Niveau d'équipements	Electricité		Agriculture	
	AEP (mm)		Périmètre de canalisation de transport de gaz (TEREGA)	
	Défense incendie			
	Assainissement		Intérêt architectural de l'ensemble bâti	
	Voirie		Requalification / mise en valeur au titre du L.151-19	
Contraintes environnementales	Risque inondation		Changement de destination au titre du L.151-11 2°	
	Natura 2000 / ZNIEFF2			

Classification des éléments répertoriés de Miramont-Sensacq

N°	Nom - Localisation	Conclusions et numéro reporté sur le plan de zonage		N°	Nom - Localisation	Conclusions et numéro reporté sur le plan de zonage	
		L.151-19 ☆	L.151-11 ○			L.151-19 ☆	L.151-11 ○
185_1	« LE BOURG 2 »			**185_21**	« LAPEYRE 2 »		
185_2	« LE BOURG 4 »			**185_22**	« CHATEAU 1 »		
185_3	« ROUTE DE CHARITOLE 1 »			**185_23**	« CHATEAU 2 »		
185_4	« ROUTE DE CHARITOLE 2 »			**185_24**	« BESTIT 1 »		
185_5	« ROUTE DE LEYTOURE 1 »			**185_25**	« BESTIT 3		
185_6	« ROUTE DE LEYTOURE 2 »			**185_26**	« CACHAOU »		
185_7	« DUBOS 1 »			**185_27**	« RUE DU BOURG 1 »		
185_8	« DUBOS 2 »			**185_28**	« RUE DU BOURG 2 »		
185_9	« ROUTE DU TURSAN 1 »			**185_29**	« JEAN BOUE DE LA LANDE»		
185_10	« ROUTE DES BUS »						
185_11	« DARROQUE »						
185_12	« ROUTE DU LIOU »						
185_13	« ROUTE DES PYRENEES 2 »						
185_14	« ROUTE DES PYRENEES 3 »						
185_15	« LOUSTAOU 2 »						
185_16	« ARNAUTAUNE »						

185_17	« ROUTE DES PYRENEES 4 »						
185_18	« PEROU 2 »						
185_19	« ROUTE DE PIOULET 1 »						
185_20	« LAPEYRE 1 »						

Les autres éléments de patrimoine de Miramont-Sensacq

Au-delà des constructions vouées à l'usage d'habitation (maison et anciennes dépendances, la municipalité a souhaité répertorier d'autres éléments remarquables sur la commune. Les photos ci-après illustrent une partie des éléments identifiés.

Chêne au bourg

Traduction au zonage : Surface 185_A

Alignement à « Les Monges »

Traduction au zonage : Surface 185_B

Alignement de peupliers à « Les Monges »

Traduction au zonage : Surface 185_C

Alignement à Lous Puntets

Traduction au zonage : Surface 185_D

Pin à Lous Puntets

Traduction au zonage : étoile 185_E

Chênes à Lucouartous

Traduction au zonage : Surface 185_F

Chênes à Lucouartous

Traduction au zonage : surface 185_G

Bosquet à Lapeyre

Traduction au zonage : Surface 185_H

Chêne à Sensacq

Traduction au zonage : étoile 185_I



Pin à Garrelede

Traduction au zonage : étoile 185_J

Chêne au bourg **Traduction au zonage : étoile 185_K**

Platanes à Sensacq **Traduction au zonage : Surface 185_L**

Commune de MOMUY

MOMUY	Fiche n°188_1	Lieu-dit : Pilate 1	Nom du propriétaire ou des propriétaires
Renseignement cadastraux		Type du bâti	DEMARSAN, SABATOU
Section B	Parcelle 319	Maison d'habitation	

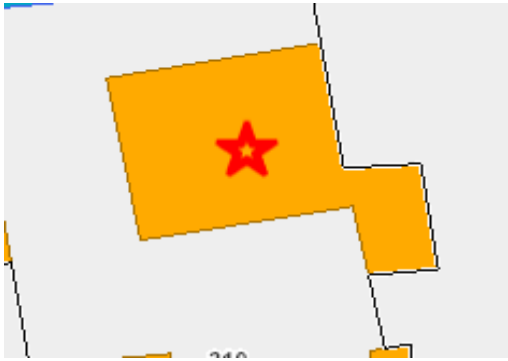

Analyse architecturale du bâti identifié								
Volume/Gabarit	R+1					Symétrique		
Toiture	PANS	4	MATERIAU	Tuiles méridionales	EGOUT DE TOIT	Oui	ETAT	Bon
Murs/Façades	Gouttereau		Enduit				ETAT	Moyen
Ouvertures	ENCADREMENT	Pierre de taille				MENUISERIES	Bois	
Ornementation	Génoise, tirants		**Style/Typologie architectural(e)**			Maison de bourg		
Organisation	En retrait		**Abords / Végétaux**					
Commentaires								

Niveau d'équipements		Contraintes environnementales			
Electricité		Agriculture		Intérêt architectural de l'ensemble bâti	
AEP (mm)		NATURA 2000 / ZNIEFF		Requalification / mise en valeur au titre du L.151-19	
Défense incendie		Risque inondation		Changement de destination au titre du L.151-11 2°	
Assainissement		Périmètre de canalisation de transport de gaz			
Voirie					

MOMUY	Fiche n°188_2	Lieu-dit : Pilate 2	Nom du propriétaire ou des propriétaires
Renseignement cadastraux		Type du bâti	DEMARSAN, SABATOU
Section B	Parcelle 319	Dépendance	

Analyse architecturale du bâti identifié

Volume/Gabarit	R+1					Asymétrique		
Toiture	PANS	2	MATERIAU	Tuiles de Marseille	EGOUT DE TOIT	Non	ETAT	Bon
Murs/Façades	Gouttereau			Torchis/colombages			ETAT	Moyen
Ouvertures	ENCADREMENT	Bois				MENUISERIES	Bois	
Ornementation	Chevrons apparents			**Style/Typologie architectural(e)**		Dépendance		
Organisation	En retrait			**Abords / Végétaux**				
Commentaires								

Niveau d'équipements		**Contraintes environnementales**			
Electricité	■	Agriculture		Intérêt architectural de l'ensemble bâti	■
AEP (mm)	■	NATURA 2000 / ZNIEFF	■	Requalification / mise en valeur au titre du L.151-19	■
Défense incendie		Risque inondation	■	Changement de destination au titre du L.151-11 2°	
Assainissement		Périmètre de canalisation de transport de gaz	■		
Voirie	■				

MOMUY	Fiche n°188_3	Lieu-dit : Brasquet 2	Nom du propriétaire ou des propriétaires
Renseignement cadastraux		Type du bâti	LABORDE, DAUDIGNON
Section B	Parcelle 349	Maison d'habitation	

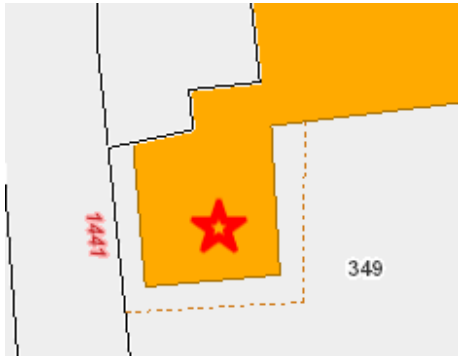

Analyse architecturale du bâti identifié								
Volume/Gabarit	R+1						Symétrique	
Toiture	PANS	4	MATERIAU	Tuiles de Marseille	EGOUT DE TOIT	Oui	ETAT	Bon
Murs/Façades	Gouttereau			Enduit			ETAT	Bon
Ouvertures	ENCADREMENT					MENUISERIES	Autre	
Ornementation	Génoise, marquise, épis de faîtage, jardinières			**Style/Typologie architectural(e)**		Tursanais		
Organisation	Alignement sur domaine public			**Abords / Végétaux**				
Commentaires	Clôture							

Niveau d'équipements		Contraintes environnementales			
Electricité		Agriculture		Intérêt architectural de l'ensemble bâti	
AEP (mm)		NATURA 2000 / ZNIEFF		Requalification / mise en valeur au titre du L.151-19	
Défense incendie		Risque inondation		Changement de destination au titre du L.151-11 2°	
Assainissement		Périmètre de canalisation de transport de gaz			
Voirie					

MOMUY	Fiche n°188_4	Lieu-dit : Lubet 1	Nom du propriétaire ou des propriétaires
Renseignement cadastraux		Type du bâti	FOIX, JOLLIN
Section C	Parcelle 353	Maison d'habitation	

Analyse architecturale du bâti identifié

Volume/Gabarit	R+1						Asymétrique	
Toiture	PANS	4	MATERIAU	Tuiles canal	EGOUT DE TOIT	Oui	ETAT	Bon
Murs/Façades	Gouttereau		Enduit				ETAT	Bon
Ouvertures	ENCADREMENT					MENUISERIES	Bois	
Ornementation	Tirants, chevrons apparents, portes charretières		**Style/Typologie architectural(e)**			Maison de maître		
Organisation	En retrait		**Abords / Végétaux**					
Commentaires	Datation A-C 1859, portail							

Niveau d'équipements		**Contraintes environnementales**			
Electricité		Agriculture		Intérêt architectural de l'ensemble bâti	
AEP (mm)		NATURA 2000 / ZNIEFF		Requalification / mise en valeur au titre du L.151-19	
Défense incendie		Risque inondation		Changement de destination au titre du L.151-11 2°	
Assainissement		Périmètre de canalisation de transport de gaz			
Voirie					

MOMUY	Fiche n°188_6	Lieu-dit : Miqueou	Nom du propriétaire ou des propriétaires
Renseignement cadastraux		Type du bâti	RIZZO, JUGDEV
Section C	Parcelle 232	Maison d'habitation	

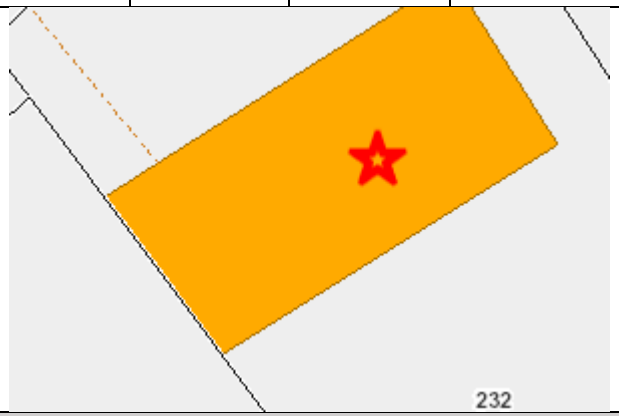

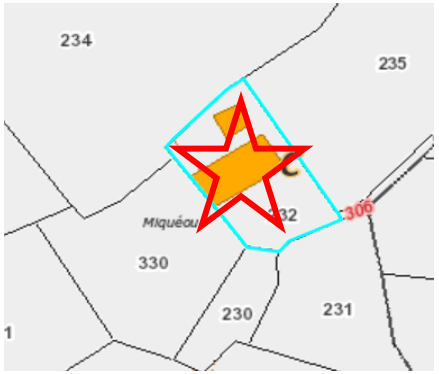

Analyse architecturale du bâti identifié

Volume/Gabarit	R+1					Asymétrique		
Toiture	PANS	2	MATERIAU	Tuiles méridionales	EGOUT DE TOIT	Oui	ETAT	Bon
Murs/Façades	Pignon			Enduit, torchis/colombages			ETAT	Bon
Ouvertures	ENCADREMENT	Bois				MENUISERIES	Bois	
Ornementation	Chevrons apparents, emmarchement, façade en saillie			**Style/Typologie architectural(e)**		Chalossais		
Organisation	En retrait			**Abords / Végétaux**				
Commentaires								

Niveau d'équipements		**Contraintes environnementales**			
Electricité		Agriculture		Intérêt architectural de l'ensemble bâti	
AEP (mm)		NATURA 2000 / ZNIEFF		Requalification / mise en valeur au titre du L.151-19	
Défense incendie		Risque inondation		Changement de destination au titre du L.151-11 2°	
Assainissement		Périmètre de canalisation de transport de gaz			
Voirie					

MOMUY	Fiche n°188_7	Lieu-dit : Moulieron	Nom du propriétaire ou des propriétaires
Renseignement cadastraux		Type du bâti	MARQUEBIELLE
Section E	Parcelle 616	Maison d'habitation	

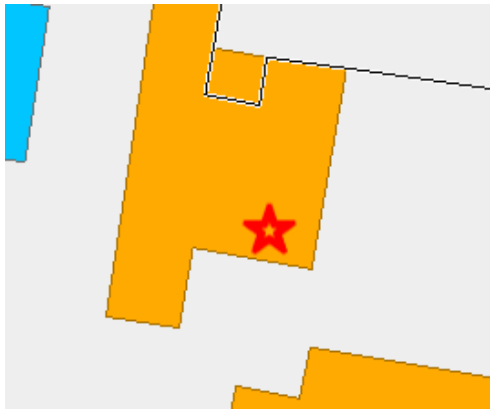

Analyse architecturale du bâti identifié								
Volume/Gabarit	R+1						Symétrique	
Toiture	PANS	4	MATERIAU	Tuiles de Marseille	EGOUT DE TOIT	Oui	ETAT	Bon
Murs/Façades	Gouttereau			Enduit			ETAT	Bon
Ouvertures	ENCADREMENT	Pierre de taille				MENUISERIES	Bois	
Ornementation	Chaînage d'angle, génoise, épis de faîtage			**Style/Typologie architectural(e)**		Maison de bourg		
Organisation	En retrait			**Abords / Végétaux**				
Commentaires								

Niveau d'équipements		Contraintes environnementales			
Electricité		Agriculture		Intérêt architectural de l'ensemble bâti	
AEP (mm)		NATURA 2000 / ZNIEFF		Requalification / mise en valeur au titre du L.151-19	
Défense incendie		Risque inondation		Changement de destination au titre du L.151-11 2°	
Assainissement		Périmètre de canalisation de transport de gaz			
Voirie					

MOMUY	Fiche n°188_8	Lieu-dit : Heouguera	Nom du propriétaire ou des propriétaires
Renseignement cadastraux		Type du bâti	BACHELIER
Section E	Parcelle 645	Maison d'habitation	

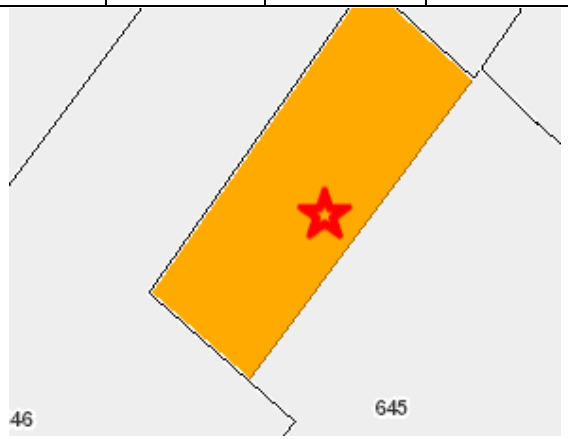

Analyse architecturale du bâti identifié

Volume/Gabarit	R+1						Symétrique	
Toiture	PANS	4	MATERIAU	Tuiles méridionales	EGOUT DE TOIT	Oui	ETAT	Bon
Murs/Façades	Gouttereau		Galets/pierres apparentes, enduit				ETAT	Bon
Ouvertures	ENCADREMENT	Pierre de taille, Bois			MENUISERIES	Bois		
Ornementation	Chaînage d'angle, chevrons apparents		**Style/Typologie architectural(e)**		Maison de bourg			
Organisation	En retrait		**Abords / Végétaux**					
Commentaires								

Niveau d'équipements		**Contraintes environnementales**			
Electricité		Agriculture		Intérêt architectural de l'ensemble bâti	
AEP (mm)		NATURA 2000 / ZNIEFF		Requalification / mise en valeur au titre du L.151-19	
Défense incendie		Risque inondation		Changement de destination au titre du L.151-11 2°	
Assainissement		Périmètre de canalisation de transport de gaz			
Voirie					

MOMUY	Fiche n°188_9	Lieu-dit : Campustet 1	Nom du propriétaire ou des propriétaires
Renseignement cadastraux		Type du bâti	DUFAU
Section E	Parcelle 382	Dépendance	

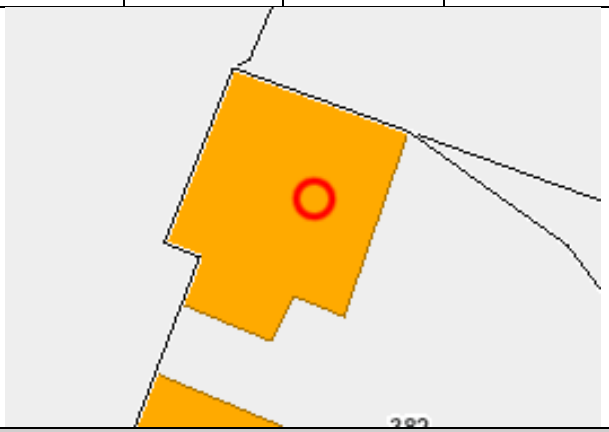

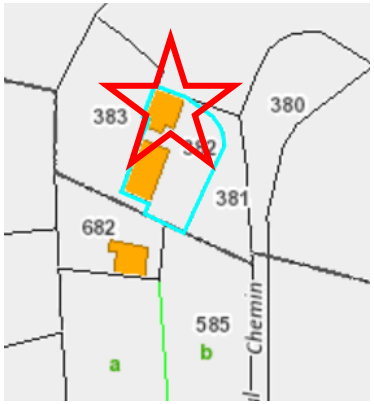

Analyse architecturale du bâti identifié								
Volume/Gabarit	R+C						Asymétrique	
Toiture	PANS	2	MATERIAU	Tuiles méridionales	EGOUT DE TOIT	Non	ETAT	Bon
Murs/Façades	Pignon			Enduit			ETAT	Moyen
Ouvertures	ENCADREMENT	Bois				MENUISERIES	Bois	
Ornementation	Aisselier, chevrons apparents			**Style/Typologie architectural(e)**		Dépendance		
Organisation	En retrait			**Abords / Végétaux**				
Commentaires								

Niveau d'équipements		Contraintes environnementales			
Electricité		Agriculture		Intérêt architectural de l'ensemble bâti	
AEP (mm)		NATURA 2000 / ZNIEFF		Requalification / mise en valeur au titre du L.151-19	
Défense incendie		Risque inondation		Changement de destination au titre du L.151-11 2°	
Assainissement		Périmètre de canalisation de transport de gaz			
Voirie					

MOMUY	Fiche n°188_10	Lieu-dit : Bidens	Nom du propriétaire ou des propriétaires
Renseignement cadastraux		Type du bâti	CESTARO, LAILHEUGUE
Section E	Parcelle 539	Maison d'habitation	

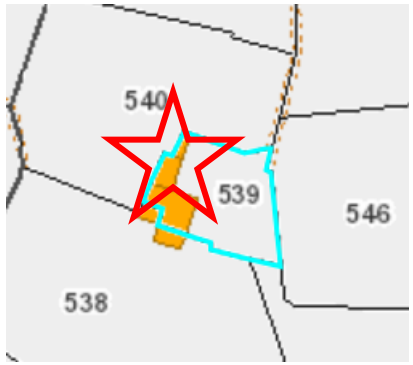

Analyse architecturale du bâti identifié

Volume/Gabarit	R+1+C					Symétrique		
Toiture	PANS	2	MATERIAU	Tuiles méridionales	EGOUT DE TOIT	Oui	ETAT	Bon
Murs/Façades	Pignon		Galets/pierres apparentes				ETAT	Bon
Ouvertures	ENCADREMENT	Pierre de taille			MENUISERIES	Bois		
Ornementation	Chaînage d'angle, chevrons apparents, œil de bœuf flèche		**Style/Typologie architectural(e)**	Chalossais				
Organisation	En retrait		**Abords / Végétaux**	Chêne				
Commentaires	Datation 1927, puits							

Niveau d'équipements		**Contraintes environnementales**			
Electricité		Agriculture		Intérêt architectural de l'ensemble bâti	
AEP (mm)		NATURA 2000 / ZNIEFF		Requalification / mise en valeur au titre du L.151-19	
Défense incendie		Risque inondation		Changement de destination au titre du L.151-11 2°	
Assainissement		Périmètre de canalisation de transport de gaz			
Voirie					

MOMUY	Fiche n°188_11	Lieu-dit : Fontaine	Nom du propriétaire ou des propriétaires
Renseignement cadastraux		Type du bâti	DUMESNIL, REICH
Section E	Parcelle 430	Maison d'habitation	

Analyse architecturale du bâti identifié

Volume/Gabarit	R+1						Asymétrique	
Toiture	PANS	2	MATERIAU	Tuiles de Marseille	EGOUT DE TOIT	Oui	ETAT	Bon
Murs/Façades	Pignon		Enduit				ETAT	Bon
Ouvertures	ENCADREMENT	Briques, pierre de taille			MENUISERIES	Autre		
Ornementation	Chaînage d'angle, tirants, chevrons apparents, portes charretières, linteau		**Style/Typologie architectural(e)**	Chalossais				
Organisation	En retrait		**Abords / Végétaux**					
Commentaires	Four à pain							

Niveau d'équipements		**Contraintes environnementales**			
Electricité		Agriculture		Intérêt architectural de l'ensemble bâti	
AEP (mm)		NATURA 2000 / ZNIEFF		Requalification / mise en valeur au titre du L.151-19	
Défense incendie		Risque inondation		Changement de destination au titre du L.151-11 2°	
Assainissement		Périmètre de canalisation de transport de gaz			
Voirie					

MOMUY	Fiche n°188_12	Lieu-dit : Cutour	Nom du propriétaire ou des propriétaires
Renseignement cadastraux		Type du bâti	LAILHEUGUE
Section E	Parcelle 518	Maison d'habitation	

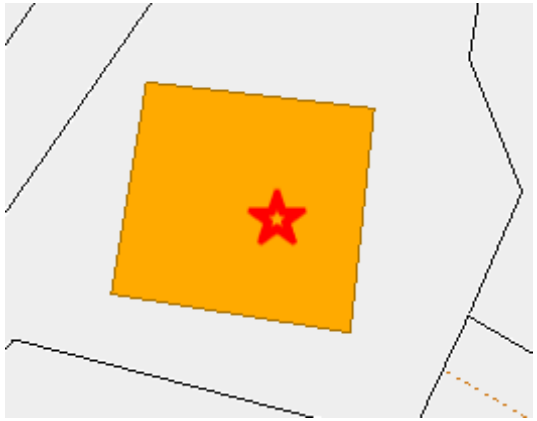

Analyse architecturale du bâti identifié								
Volume/Gabarit	R+1						Asymétrique	
Toiture	PANS	2	MATERIAU	Tuiles méridionales	EGOUT DE TOIT	Oui	ETAT	Bon
Murs/Façades	Pignon		Torchis/colombages				ETAT	Bon
Ouvertures	ENCADREMENT	Bois			MENUISERIES	Bois		
Ornementation	Ferronneries, aisselier, chevrons apparents, auvent		**Style/Typologie architectural(e)**		Landais			
Organisation	En retrait		**Abords / Végétaux**		Chêne			
Commentaires	Mare							

Niveau d'équipements		Contraintes environnementales			
Electricité		Agriculture		Intérêt architectural de l'ensemble bâti	
AEP (mm)		NATURA 2000 / ZNIEFF		Requalification / mise en valeur au titre du L.151-19	
Défense incendie		Risque inondation		Changement de destination au titre du L.151-11 2°	
Assainissement		Périmètre de canalisation de transport de gaz			
Voirie					

MOMUY	Fiche n°188_13	Lieu-dit : Montauban	Nom du propriétaire ou des propriétaires
Renseignement cadastraux		Type du bâti	MONTAUBAN
Section E	Parcelle 81	Maison d'habitation	

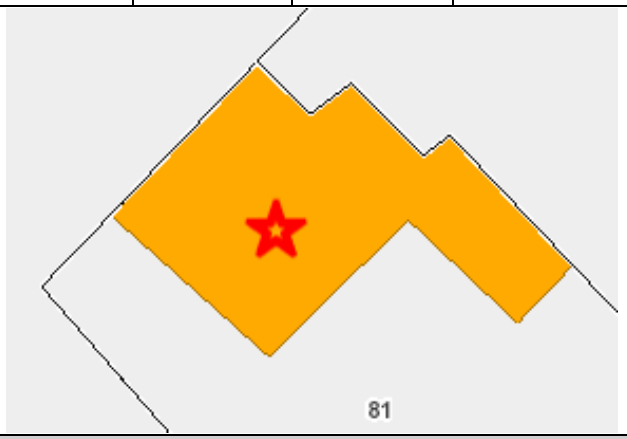

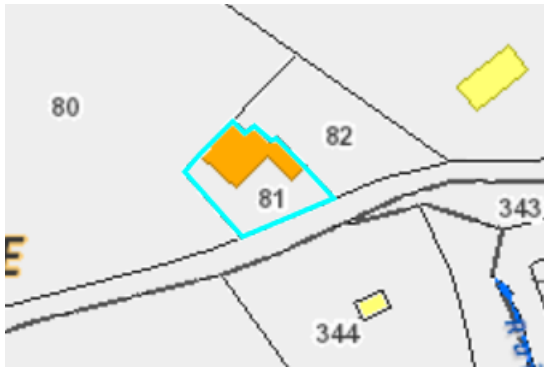

Analyse architecturale du bâti identifié

Volume/Gabarit	R+1+C					Asymétrique		
Toiture	PANS	2	MATERIAU	Tuiles de Marseille	EGOUT DE TOIT	Non	ETAT	Bon
Murs/Façades	Pignon		Enduit				ETAT	Bon
Ouvertures	ENCADREMENT	Pierre de taille			MENUISERIES	Bois		
Ornementation	Tirants, chevrons apparents		**Style/Typologie architectural(e)**		Chalossais			
Organisation	En retrait		**Abords / Végétaux**					
Commentaires	Vierge							

Niveau d'équipements		**Contraintes environnementales**			
Electricité		Agriculture		Intérêt architectural de l'ensemble bâti	
AEP (mm)		NATURA 2000 / ZNIEFF		Requalification / mise en valeur au titre du L.151-19	
Défense incendie		Risque inondation		Changement de destination au titre du L.151-11 2°	
Assainissement		Périmètre de canalisation de transport de gaz			
Voirie					

MOMUY	Fiche n°188_14	Lieu-dit : Claron	Nom du propriétaire ou des propriétaires
Renseignement cadastraux		Type du bâti	BEAUMONT
Section E	Parcelle 294	Maison d'habitation	

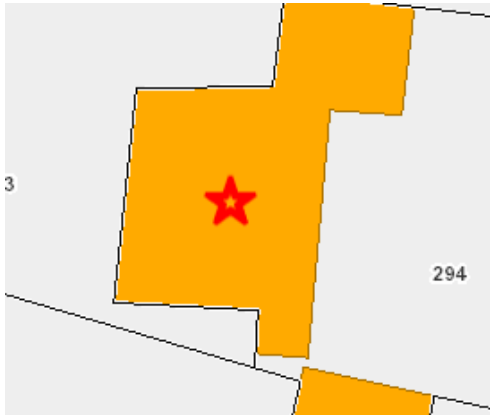

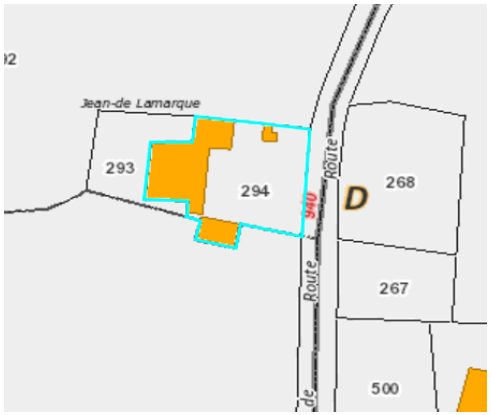

Analyse architecturale du bâti identifié

Volume/Gabarit	R+C						Symétrique	
Toiture	PANS	2	MATERIAU	Tuiles de Marseille	EGOUT DE TOIT	Non	ETAT	Bon
Murs/Façades	Pignon		Enduit				ETAT	Bon
Ouvertures	ENCADREMENT	Pierre de taille			MENUISERIES	Bois		
Ornementation	Œil de bœuf, soubassement, chevrons apparents		**Style/Typologie architectural(e)**		Chalossais			
Organisation	En retrait		**Abords / Végétaux**		Platane			
Commentaires								

Niveau d'équipements		**Contraintes environnementales**			
Electricité		Agriculture		Intérêt architectural de l'ensemble bâti	
AEP (mm)		NATURA 2000 / ZNIEFF		Requalification / mise en valeur au titre du L.151-19	
Défense incendie		Risque inondation		Changement de destination au titre du L.151-11 2°	
Assainissement		Périmètre de canalisation de transport de gaz			
Voirie					

MOMUY	Fiche n°188_15	Lieu-dit : Lalaurade 1	Nom du propriétaire ou des propriétaires
Renseignement cadastraux		Type du bâti	LAVAUD, HONTANG
Section A	Parcelle 168	Maison d'habitation	

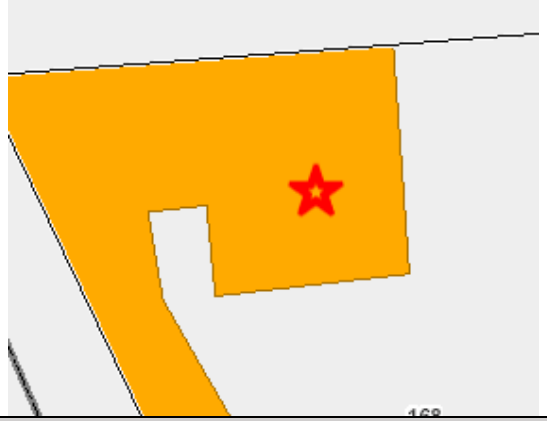

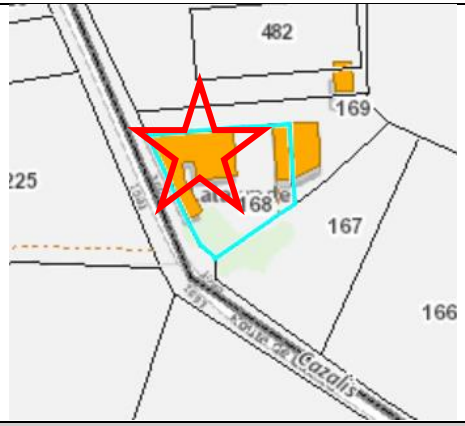

Analyse architecturale du bâti identifié								
Volume/Gabarit	R+C						Symétrique	
Toiture	PANS	2	MATERIAU	Tuiles de Marseille	EGOUT DE TOIT	Oui	ETAT	Bon
Murs/Façades	Pignon			Enduit			ETAT	Bon
Ouvertures	ENCADREMENT	Pierre de taille				MENUISERIES	Bois	
Ornementation	Chevrons apparents, soubassement, emmarchement, linteaux cintrés			**Style/Typologie architectural(e)**		Chalossais		
Organisation	Alignement sur domaine public			**Abords / Végétaux**				
Commentaires								

Niveau d'équipements		Contraintes environnementales			
Electricité		Agriculture		Intérêt architectural de l'ensemble bâti	
AEP (mm)		NATURA 2000 / ZNIEFF		Requalification / mise en valeur au titre du L.151-19	
Défense incendie		Risque inondation		Changement de destination au titre du L.151-11 2°	
Assainissement		Périmètre de canalisation de transport de gaz			
Voirie					

MOMUY	Fiche n°188_16	Lieu-dit : Lalaurade 2	Nom du propriétaire ou des propriétaires
Renseignement cadastraux		Type du bâti	LAVAUD, HONTANG
Section A	Parcelle 169	Dépendance	

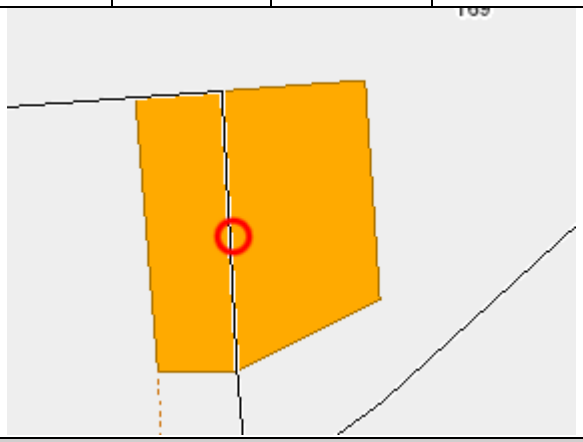

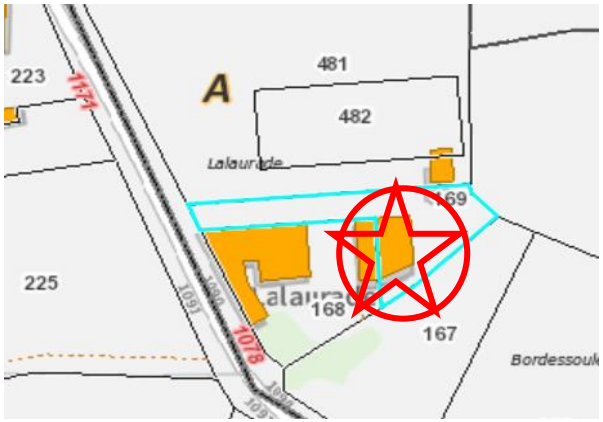

Analyse architecturale du bâti identifié

Volume/Gabarit	R+1					Symétrique		
Toiture	PANS	2	MATERIAU	Tuiles canal	EGOUT DE TOIT	Non	ETAT	Bon
Murs/Façades	Gouttereau		Enduit				ETAT	Bon
Ouvertures	ENCADREMENT	Bois			MENUISERIES	Bois		
Ornementation	Chaînage d'angle, génoise, aisselier		**Style/Typologie architectural(e)**		Dépendance			
Organisation	En retrait		**Abords / Végétaux**					
Commentaires								

Niveau d'équipements		**Contraintes environnementales**			
Electricité		Agriculture		Intérêt architectural de l'ensemble bâti	
AEP (mm)		NATURA 2000 / ZNIEFF		Requalification / mise en valeur au titre du L.151-19	
Défense incendie		Risque inondation		Changement de destination au titre du L.151-11 2°	
Assainissement		Périmètre de canalisation de transport de gaz			
Voirie					

MOMUY	Fiche n°188_17	Lieu-dit : Lalaurade 3	Nom du propriétaire ou des propriétaires
Renseignement cadastraux		Type du bâti	SCI DE COUTEROT
Section E	Parcelle 223	Maison d'habitation	

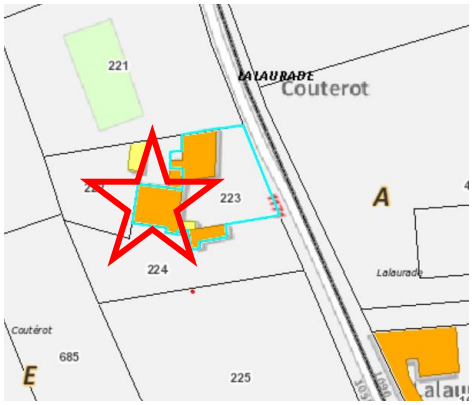

Analyse architecturale du bâti identifié								
Volume/Gabarit	R+C						Symétrique	
Toiture	PANS	2	MATERIAU	Tuiles méridionales	EGOUT DE TOIT	Oui	ETAT	Bon
Murs/Façades	Pignon			Enduit			ETAT	Bon
Ouvertures	ENCADREMENT	Pierre de taille			MENUISERIES	Bois		
Ornementation	Œil de bœuf, linteaux cintrés, aisselier		**Style/Typologie architectural(e)**		Maison capcazalière			
Organisation	En retrait		**Abords / Végétaux**					
Commentaires	Puits, portails, cloche							

Niveau d'équipements		Contraintes environnementales			
Electricité		Agriculture		Intérêt architectural de l'ensemble bâti	
AEP (mm)		NATURA 2000 / ZNIEFF		Requalification / mise en valeur au titre du L.151-19	
Défense incendie		Risque inondation		Changement de destination au titre du L.151-11 2°	
Assainissement		Périmètre de canalisation de transport de gaz			
Voirie					

MOMUY	Fiche n°188_18	Lieu-dit : Lalaurade 4	Nom du propriétaire ou des propriétaires
Renseignement cadastraux		Type du bâti	SCI DE COUTEROT
Section E	Parcelle 223	Maison d'habitation	

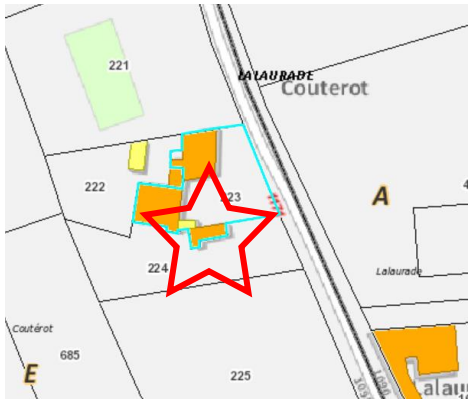

Analyse architecturale du bâti identifié

Volume/Gabarit	R+1						Symétrique	
Toiture	PANS	4	MATERIAU	Tuiles méridionales	EGOUT DE TOIT	Oui	ETAT	Bon
Murs/Façades	Gouttereau			Enduit, torchis/colombages			ETAT	Bon
Ouvertures	ENCADREMENT	Pierre de taille, Bois				MENUISERIES	Bois	
Ornementation	Auvent, œil de bœuf 1/2 lune			**Style/Typologie architectural(e)**		Dépendance		
Organisation	En retrait			**Abords / Végétaux**				
Commentaires	Portail, four à pain							

Niveau d'équipements		**Contraintes environnementales**			
Electricité		Agriculture		Intérêt architectural de l'ensemble bâti	
AEP (mm)		NATURA 2000 / ZNIEFF		Requalification / mise en valeur au titre du L.151-19	
Défense incendie		Risque inondation		Changement de destination au titre du L.151-11 2°	
Assainissement		Périmètre de canalisation de transport de gaz			
Voirie					

MOMUY	Fiche n°188_19	Lieu-dit : Guilhembourdiou	Nom du propriétaire ou des propriétaires
Renseignement cadastraux		Type du bâti	FARTHOUAT
Section D	Parcelle 20	Maison d'habitation	

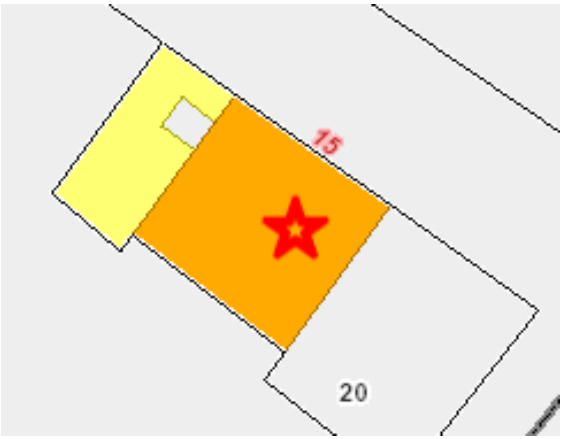

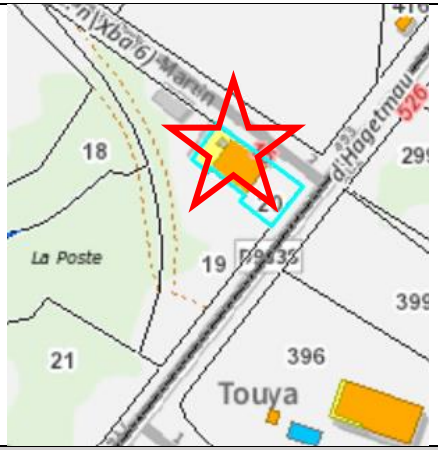

Analyse architecturale du bâti identifié

Volume/Gabarit	R+1					Symétrique		
Toiture	PANS	5	MATERIAU	Tuiles méridionales	EGOUT DE TOIT	Oui	ETAT	Bon
Murs/Façades	Gouttereau		Enduit				ETAT	Bon
Ouvertures	ENCADREMENT				MENUISERIES	Autre		
Ornementation	Génoise, chevrons apparents, auvent		**Style/Typologie architectural(e)**		Maison de bourg			
Organisation	En retrait		**Abords / Végétaux**					
Commentaires	Clôture							

Niveau d'équipements		**Contraintes environnementales**			
Electricité		Agriculture		Intérêt architectural de l'ensemble bâti	
AEP (mm)		NATURA 2000 / ZNIEFF		Requalification / mise en valeur au titre du L.151-19	
Défense incendie		Risque inondation		Changement de destination au titre du L.151-11 2°	
Assainissement		Périmètre de canalisation de transport de gaz			
Voirie					

MOMUY	Fiche n°188_20	Lieu-dit : L'école	Nom du propriétaire ou des propriétaires
Renseignement cadastraux		Type du bâti	DOURTHOUS
Section D	Parcelle 642	Maison d'habitation	

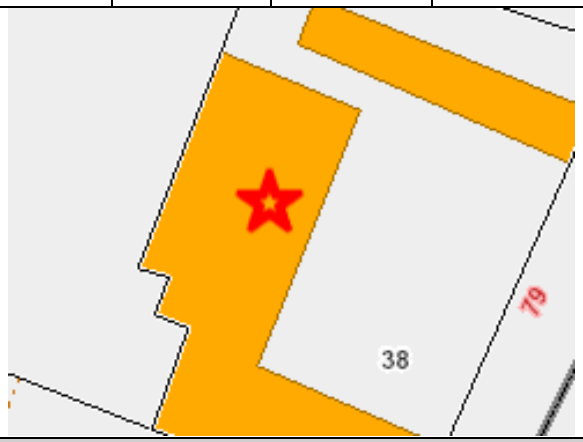

Analyse architecturale du bâti identifié

Volume/Gabarit	R+1						Symétrique	
Toiture	PANS	4	MATERIAU	Tuiles méridionales	EGOUT DE TOIT	Oui	ETAT	Bon
Murs/Façades	Gouttereau			Enduit			ETAT	Bon
Ouvertures	ENCADREMENT	Pierre de taille				MENUISERIES	Bois	
Ornementation	Génoise, soubassement			**Style/Typologie architectural(e)**		Maison de bourg		
Organisation	En retrait			**Abords / Végétaux**				
Commentaires	Clôture							

Niveau d'équipements		**Contraintes environnementales**			
Electricité		Agriculture		Intérêt architectural de l'ensemble bâti	
AEP (mm)		NATURA 2000 / ZNIEFF		Requalification / mise en valeur au titre du L.151-19	
Défense incendie		Risque inondation		Changement de destination au titre du L.151-11 2°	
Assainissement		Périmètre de canalisation de transport de gaz			
Voirie					

MOMUY	Fiche n°188_21	Lieu-dit : Bourg 1	Nom du propriétaire ou des propriétaires
Renseignement cadastraux		Type du bâti	COMMUNE
Section D	Parcelle 478	Mairie	

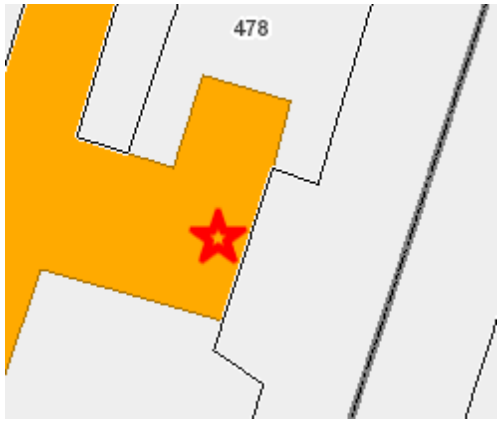

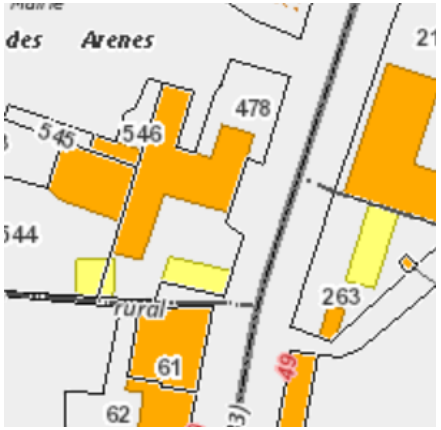

Analyse architecturale du bâti identifié

Volume/Gabarit	R					Symétrique		
Toiture	PANS	3	MATERIAU	Tuiles de Marseille	EGOUT DE TOIT	Oui	ETAT	Bon
Murs/Façades	Gouttereau			Enduit			ETAT	Bon
Ouvertures	ENCADREMENT	Briques, pierre de taille			MENUISERIES	Bois		
Ornementation	Chaînage d'angle, corniche, épi de faîtage, jardinières		**Style/Typologie architectural(e)**		Maison de bourg			
Organisation	En retrait		**Abords / Végétaux**					
Commentaires	Cloche							

Niveau d'équipements		**Contraintes environnementales**			
Electricité		Agriculture		Intérêt architectural de l'ensemble bâti	
AEP (mm)		NATURA 2000 / ZNIEFF		Requalification / mise en valeur au titre du L.151-19	
Défense incendie		Risque inondation		Changement de destination au titre du L.151-11 2°	
Assainissement		Périmètre de canalisation de transport de gaz			
Voirie					

MOMUY	Fiche n°188_22	Lieu-dit : Bourg 2	Nom du propriétaire ou des propriétaires
Renseignement cadastraux		Type du bâti	DUFOURQUET
Section D	Parcelle 62	Maison d'habitation	

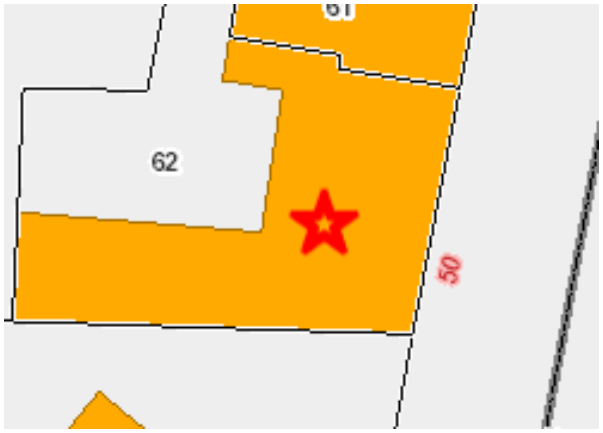

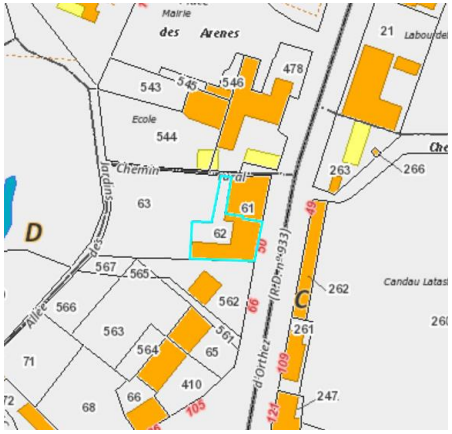

Analyse architecturale du bâti identifié								
Volume/Gabarit	R+1						Symétrique	
Toiture	PANS	3	MATERIAU	Tuiles de Marseille	EGOUT DE TOIT	Oui	ETAT	Bon
Murs/Façades	Gouttereau			Enduit			ETAT	Bon
Ouvertures	ENCADREMENT	Pierre de taille			MENUISERIES	Bois		
Ornementation	Génoise, porte charretière		**Style/Typologie architectural(e)**		Maison de bourg			
Organisation	Alignement sur domaine public		**Abords / Végétaux**					
Commentaires								

Niveau d'équipements		Contraintes environnementales			
Electricité		Agriculture		Intérêt architectural de l'ensemble bâti	
AEP (mm)		NATURA 2000 / ZNIEFF		Requalification / mise en valeur au titre du L.151-19	
Défense incendie		Risque inondation		Changement de destination au titre du L.151-11 2°	
Assainissement		Périmètre de canalisation de transport de gaz			
Voirie					

MOMUY	Fiche n°188_23	Lieu-dit : Bourg 3	Nom du propriétaire ou des propriétaires
Renseignement cadastraux		Type du bâti	ROSSONI
Section D	Parcelle 65	Maison d'habitation	

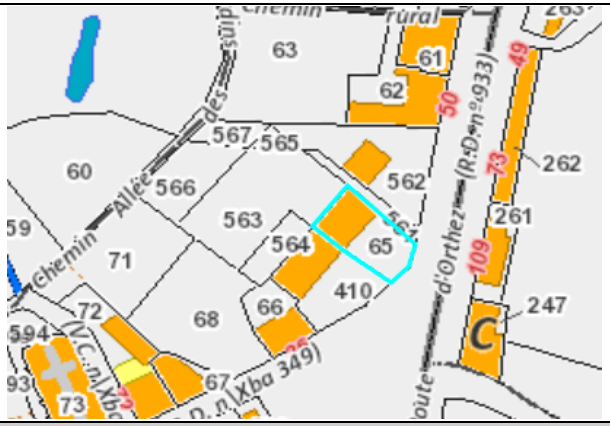

Analyse architecturale du bâti identifié								
Volume/Gabarit	R+1						Symétrique	
Toiture	PANS	8	MATERIAU	Tuiles de Marseille	EGOUT DE TOIT	Oui	ETAT	Bon
Murs/Façades	Gouttereau			Enduit			ETAT	Moyen
Ouvertures	ENCADREMENT	Pierre de taille				MENUISERIES	Autre	
Ornementation	Génoise, lucarne, emmarchement, soubassement			**Style/Typologie architectural(e)**		Maison de bourg		
Organisation	En retrait			**Abords / Végétaux**				
Commentaires	Vierge dans la lucarne							

Niveau d'équipements		Contraintes environnementales			
Electricité		Agriculture		Intérêt architectural de l'ensemble bâti	
AEP (mm)		NATURA 2000 / ZNIEFF		Requalification / mise en valeur au titre du L.151-19	
Défense incendie		Risque inondation		Changement de destination au titre du L.151-11 2°	
Assainissement		Périmètre de canalisation de transport de gaz			
Voirie					

MOMUY	Fiche n°188_24	Lieu-dit : Bourg 4	Nom du propriétaire ou des propriétaires
Renseignement cadastraux		Type du bâti	DOURTHOUS, DUFOURQUET
Section D	Parcelle 66	Maison d'habitation	

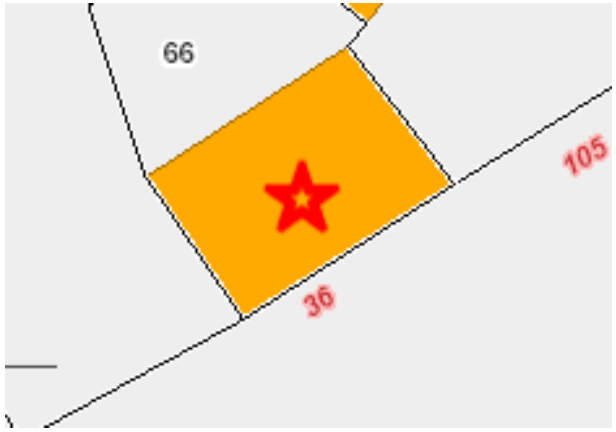

Analyse architecturale du bâti identifié

Volume/Gabarit	R+1						Asymétrique	
Toiture	PANS	4	MATERIAU	Tuiles méridionales	EGOUT DE TOIT	Oui	ETAT	Bon
Murs/Façades	Gouttereau			Enduit			ETAT	Bon
Ouvertures	ENCADREMENT	Pierre de taille			MENUISERIES	Bois		
Ornementation	Chevrons apparents, porte charretière, emmarchement		**Style/Typologie architectural(e)**		Maison de bourg			
Organisation	Alignement sur domaine public		**Abords / Végétaux**					
Commentaires								

Niveau d'équipements		**Contraintes environnementales**			
Electricité		Agriculture		Intérêt architectural de l'ensemble bâti	
AEP (mm)		NATURA 2000 / ZNIEFF		Requalification / mise en valeur au titre du L.151-19	
Défense incendie		Risque inondation		Changement de destination au titre du L.151-11 2°	
Assainissement		Périmètre de canalisation de transport de gaz			
Voirie					

MOMUY	Fiche n°188_25	Lieu-dit : Bourg 5	Nom du propriétaire ou des propriétaires
Renseignement cadastraux		Type du bâti	LABIELLE, LONNE
Section D	Parcelle 67	Maison d'habitation	

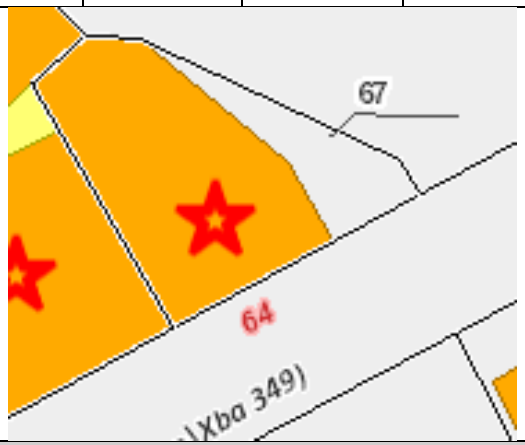

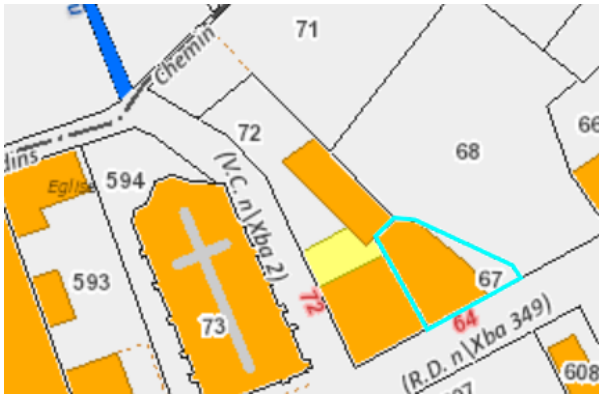

Analyse architecturale du bâti identifié

Volume/Gabarit	R+1						Symétrique	
Toiture	PANS	4	MATERIAU	Tuiles canal	EGOUT DE TOIT	Oui	ETAT	Bon
Murs/Façades	Gouttereau			Enduit, torchis/colombages			ETAT	Bon
Ouvertures	ENCADREMENT	Pierre de taille, Bois			MENUISERIES	PVC		
Ornementation	Génoise		**Style/Typologie architectural(e)**		Maison de bourg			
Organisation	Alignement sur domaine public		**Abords / Végétaux**					
Commentaires	Clôture							

Niveau d'équipements		**Contraintes environnementales**			
Electricité		Agriculture		Intérêt architectural de l'ensemble bâti	
AEP (mm)		NATURA 2000 / ZNIEFF		Requalification / mise en valeur au titre du L.151-19	
Défense incendie		Risque inondation		Changement de destination au titre du L.151-11 2°	
Assainissement		Périmètre de canalisation de transport de gaz			
Voirie					

MOMUY	Fiche n°188_26	Lieu-dit : Bourg 6	Nom du propriétaire ou des propriétaires
Renseignement cadastraux		Type du bâti	CEREZ
Section D	Parcelle 72	Maison d'habitation	

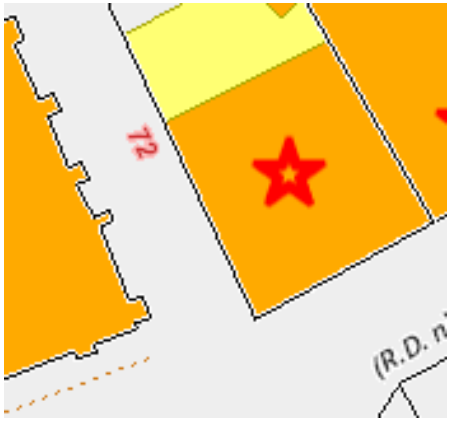

Analyse architecturale du bâti identifié								
Volume/Gabarit	R+1						Symétrique	
Toiture	PANS	4	MATERIAU	Tuiles méridionales	EGOUT DE TOIT	Oui	ETAT	Bon
Murs/Façades	Gouttereau			Enduit			ETAT	Bon
Ouvertures	ENCADREMENT	Pierre de taille				MENUISERIES	Bois	
Ornementation	Génoise, chevrons apparents, soubassement, emmarchement			**Style/Typologie architectural(e)**		Maison de bourg		
Organisation	Alignement sur domaine public			**Abords / Végétaux**				
Commentaires								

Niveau d'équipements		Contraintes environnementales			
Electricité		Agriculture		Intérêt architectural de l'ensemble bâti	
AEP (mm)		NATURA 2000 / ZNIEFF		Requalification / mise en valeur au titre du L.151-19	
Défense incendie		Risque inondation		Changement de destination au titre du L.151-11 2°	
Assainissement		Périmètre de canalisation de transport de gaz			
Voirie					

MOMUY	Fiche n°188_27	Lieu-dit : Bourg 7	Nom du propriétaire ou des propriétaires
Renseignement cadastraux		Type du bâti	SAGE
Section D	Parcelle 593	Maison d'habitation	

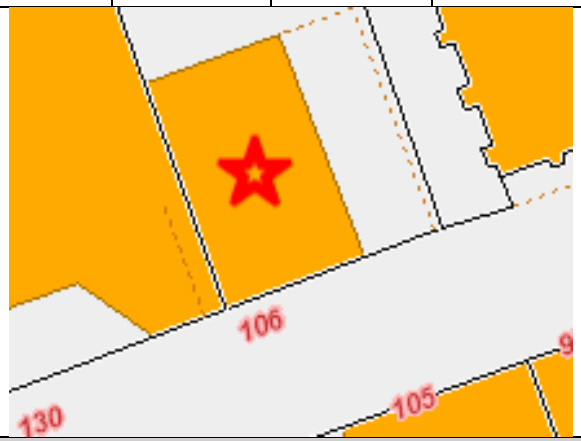

Analyse architecturale du bâti identifié

Volume/Gabarit	R+1						Symétrique	
Toiture	PANS	3	MATERIAU	Tuiles méridionales	EGOUT DE TOIT	Oui	ETAT	Bon
Murs/Façades	Gouttereau			Enduit			ETAT	Bon
Ouvertures	ENCADREMENT	Pierre de taille				MENUISERIES	PVC	
Ornementation	Chaînage d'angle, génoise, fronton curviligne			**Style/Typologie architectural(e)**		Maison de bourg		
Organisation	Alignement sur domaine public			**Abords / Végétaux**				
Commentaires	Clôture, ancien presbytère							

Niveau d'équipements		**Contraintes environnementales**			
Electricité		Agriculture		Intérêt architectural de l'ensemble bâti	
AEP (mm)		NATURA 2000 / ZNIEFF		Requalification / mise en valeur au titre du L.151-19	
Défense incendie		Risque inondation		Changement de destination au titre du L.151-11 2°	
Assainissement		Périmètre de canalisation de transport de gaz			
Voirie					

MOMUY	Fiche n°188_28	Lieu-dit : Bourg 8	Nom du propriétaire ou des propriétaires
Renseignement cadastraux		Type du bâti	LAILHEUGUE, DARNAUDET
Section D	Parcelle 109	Maison d'habitation	

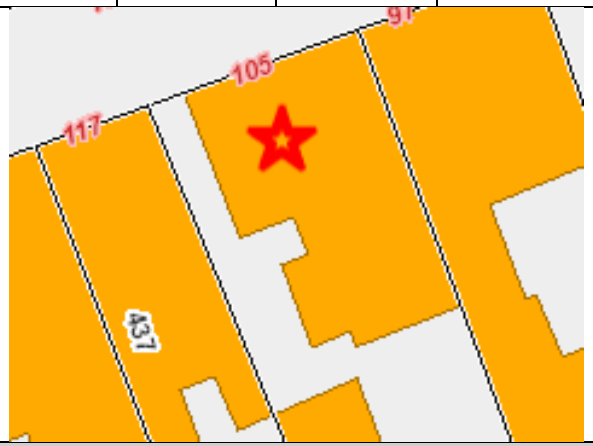

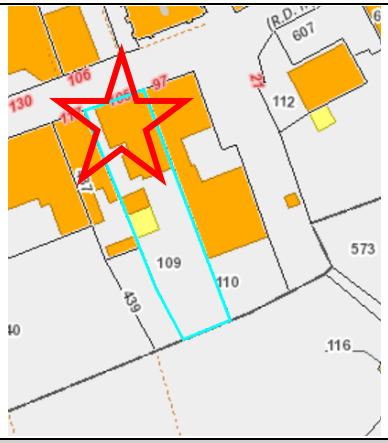

Analyse architecturale du bâti identifié

Volume/Gabarit	R+1						Symétrique	
Toiture	PANS	2	MATERIAU	Tuiles méridionales	EGOUT DE TOIT	Oui	ETAT	Bon
Murs/Façades	Gouttereau			Enduit			ETAT	Bon
Ouvertures	ENCADREMENT	Pierre de taille				MENUISERIES	Bois	
Ornementation	Génoise, porte charretière			**Style/Typologie architectural(e)**		Maison de bourg		
Organisation	Alignement sur domaine public			**Abords / Végétaux**				
Commentaires								

Niveau d'équipements		**Contraintes environnementales**			
Electricité		Agriculture		Intérêt architectural de l'ensemble bâti	
AEP (mm)		NATURA 2000 / ZNIEFF		Requalification / mise en valeur au titre du L.151-19	
Défense incendie		Risque inondation		Changement de destination au titre du L.151-11 2°	
Assainissement		Périmètre de canalisation de transport de gaz			
Voirie					

MOMUY	Fiche n°188_29	Lieu-dit : Bourg 9	Nom du propriétaire ou des propriétaires
Renseignement cadastraux		Type du bâti	BERNATHAOU
Section D	Parcelle 438	Maison d'habitation	

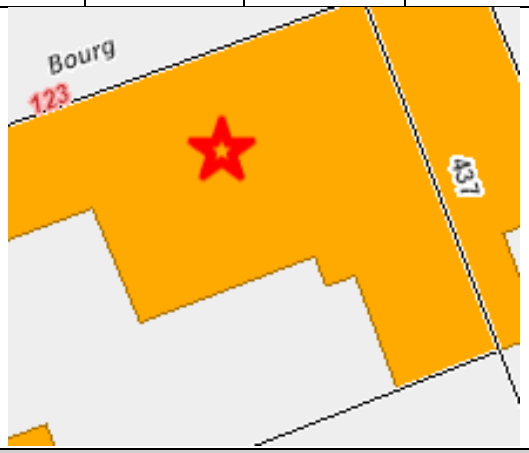

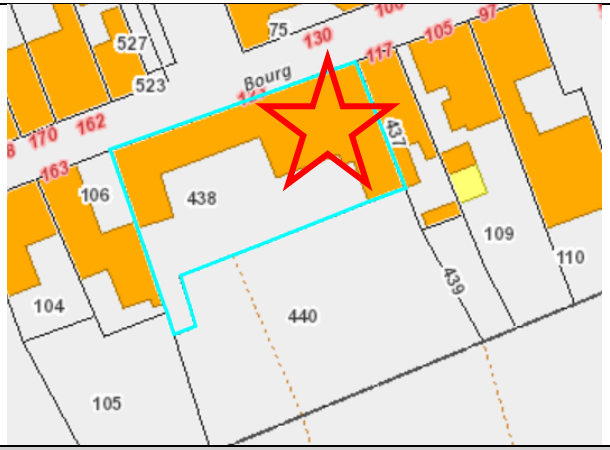

Analyse architecturale du bâti identifié								
Volume/Gabarit	R+1+C						Asymétrique	
Toiture	PANS	4	MATERIAU	Tuiles méridionales	EGOUT DE TOIT	Oui	ETAT	Bon
Murs/Façades	Gouttereau		Enduit				ETAT	Bon
Ouvertures	ENCADREMENT	Pierre de taille			MENUISERIES	Autre		
Ornementation	Génoise, soubassement		**Style/Typologie architectural(e)**		Maison de maître			
Organisation	Alignement sur domaine public		**Abords / Végétaux**					
Commentaires								

Niveau d'équipements		Contraintes environnementales			
Electricité		Agriculture		Intérêt architectural de l'ensemble bâti	
AEP (mm)		NATURA 2000 / ZNIEFF		Requalification / mise en valeur au titre du L.151-19	
Défense incendie		Risque inondation		Changement de destination au titre du L.151-11 2°	
Assainissement		Périmètre de canalisation de transport de gaz			
Voirie					

MOMUY	Fiche n°188_30	Lieu-dit : Bourg 10	Nom du propriétaire ou des propriétaires
Renseignement cadastraux		Type du bâti	BERNATHAOU
Section D	Parcelle 438	Dépendance	

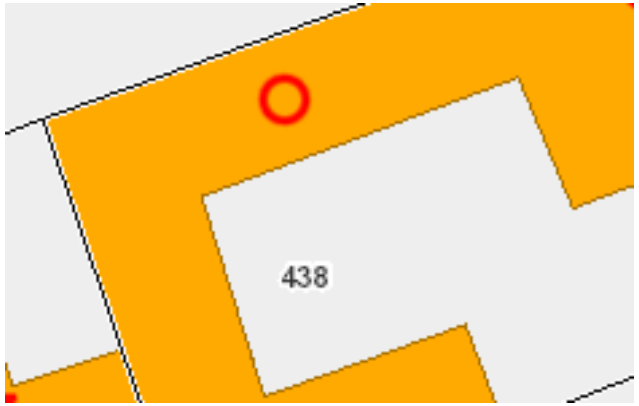

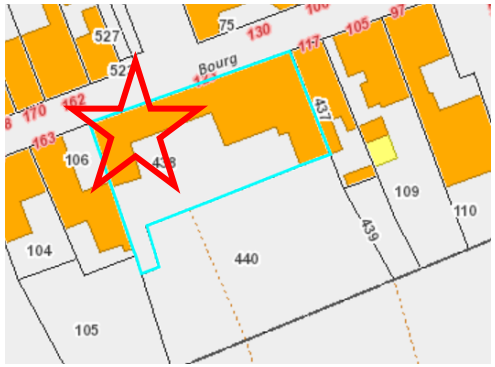

Analyse architecturale du bâti identifié

Volume/Gabarit	R+1						Symétrique	
Toiture	PANS	2	MATERIAU	Tuiles méridionales	EGOUT DE TOIT	Oui	ETAT	Bon
Murs/Façades	Gouttereau		Enduit				ETAT	Bon
Ouvertures	ENCADREMENT	Pierre de taille			MENUISERIES	Bois		
Ornementation	Génoise, portes charretières, œil de bœuf 1/2 lune		**Style/Typologie architectural(e)**	Dépendance				
Organisation	Alignement sur domaine public		**Abords / Végétaux**					
Commentaires								

Niveau d'équipements		**Contraintes environnementales**			
Electricité		Agriculture		Intérêt architectural de l'ensemble bâti	
AEP (mm)		NATURA 2000 / ZNIEFF		Requalification / mise en valeur au titre du L.151-19	
Défense incendie		Risque inondation		Changement de destination au titre du L.151-11 2°	
Assainissement		Périmètre de canalisation de transport de gaz			
Voirie					

MOMUY	Fiche n°188_31	Lieu-dit : Bourg 11	Nom du propriétaire ou des propriétaires
Renseignement cadastraux		Type du bâti	ALVES
Section D	Parcelle 79	Maison d'habitation	

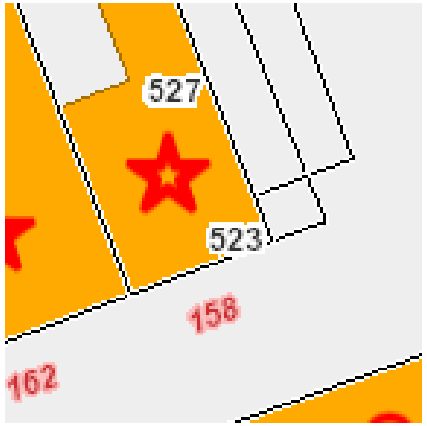

Analyse architecturale du bâti identifié								
Volume/Gabarit	R+1						Asymétrique	
Toiture	PANS	2	MATERIAU	Tuiles méridionales	EGOUT DE TOIT	Oui	ETAT	Bon
Murs/Façades	Gouttereau			Enduit			ETAT	Bon
Ouvertures	ENCADREMENT	Pierre de taille				MENUISERIES	PVC	
Ornementation	Génoise, emmarchement			**Style/Typologie architectural(e)**		Maison de bourg		
Organisation	Alignement sur domaine public			**Abords / Végétaux**				
Commentaires								

Niveau d'équipements		Contraintes environnementales			
Electricité		Agriculture		Intérêt architectural de l'ensemble bâti	
AEP (mm)		NATURA 2000 / ZNIEFF		Requalification / mise en valeur au titre du L.151-19	
Défense incendie		Risque inondation		Changement de destination au titre du L.151-11 2°	
Assainissement		Périmètre de canalisation de transport de gaz			
Voirie					

MOMUY	Fiche n°188_32	Lieu-dit : Bourg 12	Nom du propriétaire ou des propriétaires
Renseignement cadastraux		Type du bâti	LABORDE
Section D	Parcelle 80	Maison d'habitation	

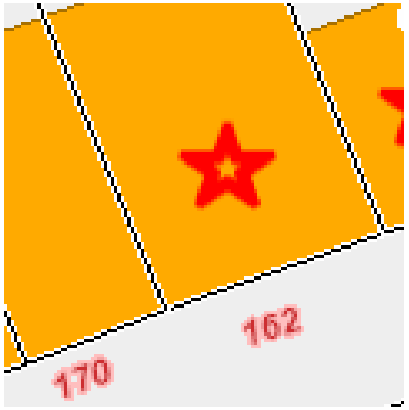

Analyse architecturale du bâti identifié

Volume/Gabarit	R+1						Symétrique	
Toiture	PANS	4	MATERIAU	Tuiles de Marseille	EGOUT DE TOIT	Oui	ETAT	Bon
Murs/Façades	Gouttereau		Enduit				ETAT	Bon
Ouvertures	ENCADREMENT	Pierre de taille			MENUISERIES	Bois		
Ornementation	Génoise, emmarchement, soubassement, linteaux cintrés		**Style/Typologie architectural(e)**		Maison de bourg			
Organisation	Alignement sur domaine public		**Abords / Végétaux**					
Commentaires								

Niveau d'équipements		**Contraintes environnementales**			
Electricité		Agriculture		Intérêt architectural de l'ensemble bâti	
AEP (mm)		NATURA 2000 / ZNIEFF		Requalification / mise en valeur au titre du L.151-19	
Défense incendie		Risque inondation		Changement de destination au titre du L.151-11 2°	
Assainissement		Périmètre de canalisation de transport de gaz			
Voirie					

MOMUY	Fiche n°188_33	Lieu-dit : Bourg 13	Nom du propriétaire ou des propriétaires
Renseignement cadastraux		Type du bâti	URTASUN, CAZENAVE
Section D	Parcelle 106	Maison d'habitation	

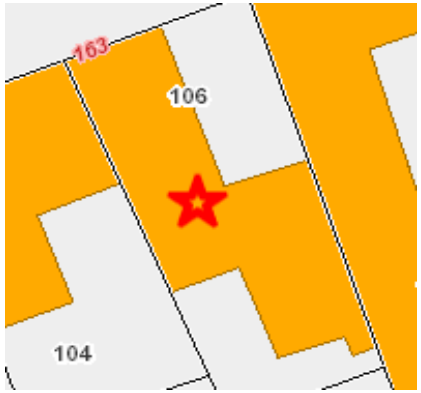

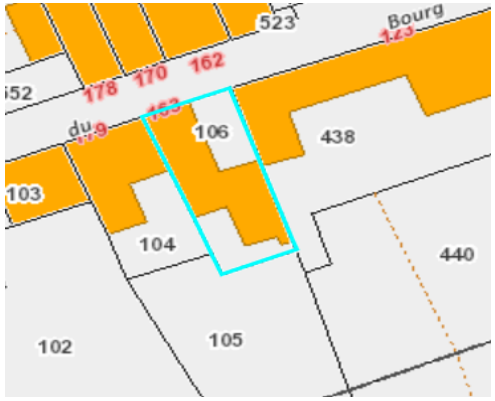

Analyse architecturale du bâti identifié								
Volume/Gabarit	R+1						Symétrique	
Toiture	PANS	8	MATERIAU	Tuiles méridionales	EGOUT DE TOIT	Oui	ETAT	Bon
Murs/Façades	Gouttereau		Enduit				ETAT	Bon
Ouvertures	ENCADREMENT	Pierre de taille			MENUISERIES	Bois		
Ornementation	Génoise, linteaux cintrés, porte charretière		**Style/Typologie architectural(e)**		Maison de bourg			
Organisation	Alignement sur domaine public		**Abords / Végétaux**					
Commentaires	Portail, clôture, cour							

Niveau d'équipements		Contraintes environnementales			
Electricité		Agriculture		Intérêt architectural de l'ensemble bâti	
AEP (mm)		NATURA 2000 / ZNIEFF		Requalification / mise en valeur au titre du L.151-19	
Défense incendie		Risque inondation		Changement de destination au titre du L.151-11 2°	
Assainissement		Périmètre de canalisation de transport de gaz			
Voirie					

MOMUY	Fiche n°188_34	Lieu-dit : Bourg 14	Nom du propriétaire ou des propriétaires
Renseignement cadastraux		Type du bâti	LARTIGUE
Section D	Parcelle 103	Maison d'habitation	

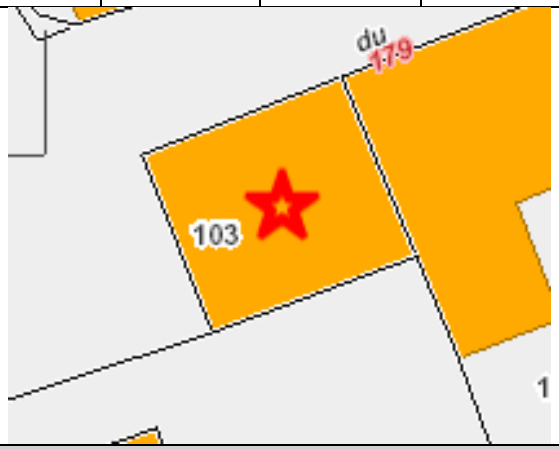

Analyse architecturale du bâti identifié

Volume/Gabarit	R+1						Symétrique	
Toiture	PANS	3	MATERIAU	Tuiles méridionales	EGOUT DE TOIT	Non	ETAT	Bon
Murs/Façades	Gouttereau			Enduit			ETAT	Moyen
Ouvertures	ENCADREMENT	Pierre de taille				MENUISERIES	Bois	
Ornementation	Chaînage d'angle, génoise			**Style/Typologie architectural(e)**		Maison de bourg		
Organisation	Alignement sur domaine public			**Abords / Végétaux**				
Commentaires								

Niveau d'équipements		**Contraintes environnementales**			
Electricité		Agriculture		Intérêt architectural de l'ensemble bâti	
AEP (mm)		NATURA 2000 / ZNIEFF		Requalification / mise en valeur au titre du L.151-19	
Défense incendie		Risque inondation		Changement de destination au titre du L.151-11 2°	
Assainissement		Périmètre de canalisation de transport de gaz			
Voirie					

MOMUY	Fiche n°188_35	Lieu-dit : Bourg 15	Nom du propriétaire ou des propriétaires
Renseignement cadastraux		Type du bâti	LARTIGUE
Section D	Parcelle 100	Maison d'habitation	

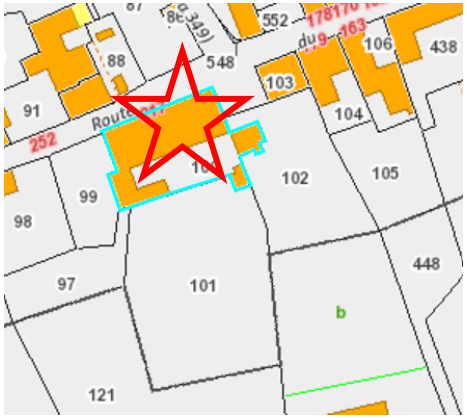

Analyse architecturale du bâti identifié

Volume/Gabarit	R+1						Symétrique	
Toiture	PANS	3	MATERIAU	Tuiles méridionales	EGOUT DE TOIT	Oui	ETAT	Bon
Murs/Façades	Gouttereau			Enduit			ETAT	Bon
Ouvertures	ENCADREMENT	Pierre de taille			MENUISERIES	Bois		
Ornementation	Chaînage d'angle, génoise, ferronneries, linteaux cintrés		**Style/Typologie architectural(e)**		Maison de bourg			
Organisation	Alignement sur domaine public		**Abords / Végétaux**					
Commentaires								

Niveau d'équipements		**Contraintes environnementales**			
Electricité		Agriculture		Intérêt architectural de l'ensemble bâti	
AEP (mm)		NATURA 2000 / ZNIEFF		Requalification / mise en valeur au titre du L.151-19	
Défense incendie		Risque inondation		Changement de destination au titre du L.151-11 2°	
Assainissement		Périmètre de canalisation de transport de gaz			
Voirie					

MOMUY	Fiche n°188_36	Lieu-dit : Bourg 16	Nom du propriétaire ou des propriétaires
Renseignement cadastraux		Type du bâti	DE GUILLEBON, DE GOUBERVILLE
Section D	Parcelle 94	Maison d'habitation	

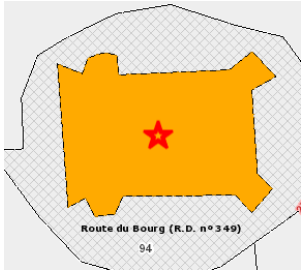



Analyse architecturale du bâti identifié								
Volume/Gabarit	R+1+C						Symétrique	
Toiture	PANS	10	MATERIAU	Picon	EGOUT DE TOIT	Oui	ETAT	Bon
Murs/Façades	Gouttereau		Enduit				ETAT	Bon
Ouvertures	ENCADREMENT	Briques, pierre de taille			MENUISERIES	Bois		
Ornementation	Corniche, consoles, ferronneries, perron, fenêtres à meneaux		**Style/Typologie architectural(e)**	Manoir / château				
Organisation	En retrait		**Abords / Végétaux**	Allée de platanes, parc arboré				
Commentaires	Portail							

Niveau d'équipements		Contraintes environnementales			
Electricité		Agriculture		Intérêt architectural de l'ensemble bâti	
AEP (mm)		NATURA 2000 / ZNIEFF		Requalification / mise en valeur au titre du L.151-19	
Défense incendie		Risque inondation		Changement de destination au titre du L.151-11 2°	
Assainissement		Périmètre de canalisation de transport de gaz			
Voirie					

MOMUY	Fiche n°188_37	Lieu-dit : Bourg 17	Nom du propriétaire ou des propriétaires
Renseignement cadastraux		Type du bâti	DE GOUBERVILLE, DE GUILLEBON
Section D	Parcelle 95	Dépendance	

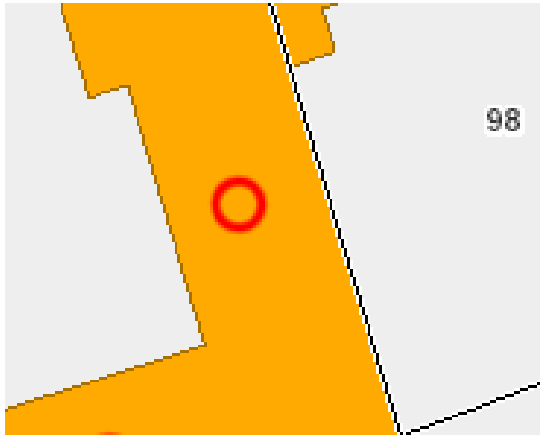

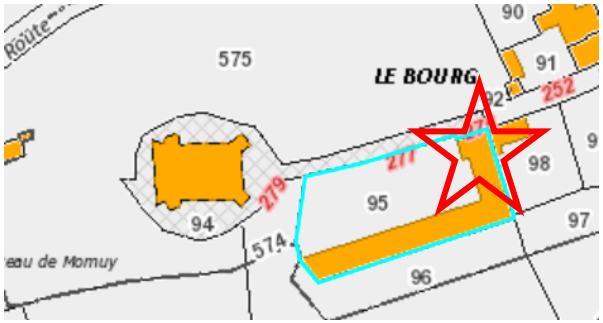

Analyse architecturale du bâti identifié								
Volume/Gabarit	R+1						Asymétrique	
Toiture	PANS	2	MATERIAU	Tuiles méridionales	EGOUT DE TOIT	Oui	ETAT	Bon
Murs/Façades	Gouttereau			Enduit			ETAT	Bon
Ouvertures	ENCADREMENT	Pierre de taille, Bois				MENUISERIES	Bois	
Ornementation	Génoise, portes charretières			**Style/Typologie architectural(e)**		Dépendance		
Organisation	En retrait			**Abords / Végétaux**				
Commentaires								

Niveau d'équipements		Contraintes environnementales			
Electricité		Agriculture		Intérêt architectural de l'ensemble bâti	
AEP (mm)		NATURA 2000 / ZNIEFF		Requalification / mise en valeur au titre du L.151-19	
Défense incendie		Risque inondation		Changement de destination au titre du L.151-11 2°	
Assainissement		Périmètre de canalisation de transport de gaz			
Voirie					

MOMUY	Fiche n°188_38	Lieu-dit : Bourg 18	Nom du propriétaire ou des propriétaires
Renseignement cadastraux		Type du bâti	DE GOUBERVILLE, DE GUILLEBON
Section D	Parcelle 95	Dépendance	

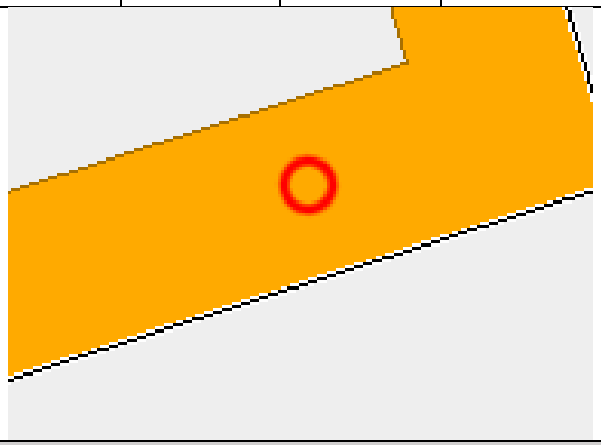

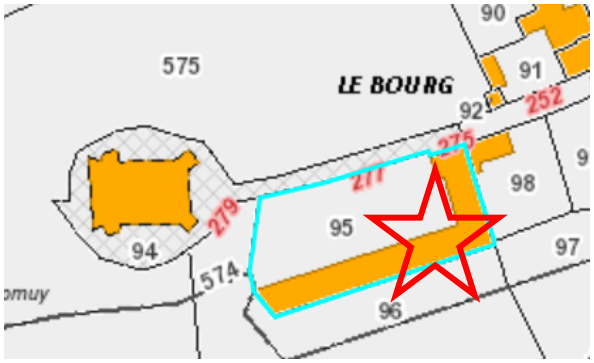

Analyse architecturale du bâti identifié

Volume/Gabarit	R+1						Asymétrique	
Toiture	PANS	3	MATERIAU	Tuiles méridionales	EGOUT DE TOIT	Oui	ETAT	Bon
Murs/Façades	Gouttereau			Enduit			ETAT	Bon
Ouvertures	ENCADREMENT	Pierre de taille			MENUISERIES	Bois		
Ornementation	Génoise, tirants, porte charretière		**Style/Typologie architectural(e)**		Dépendance			
Organisation	En retrait		**Abords / Végétaux**					
Commentaires								

Niveau d'équipements		**Contraintes environnementales**			
Electricité		Agriculture		Intérêt architectural de l'ensemble bâti	
AEP (mm)		NATURA 2000 / ZNIEFF		Requalification / mise en valeur au titre du L.151-19	
Défense incendie		Risque inondation		Changement de destination au titre du L.151-11 2°	
Assainissement		Périmètre de canalisation de transport de gaz			
Voirie					

MOMUY	Fiche n°188_39	Lieu-dit : Bourg 19	Nom du propriétaire ou des propriétaires
Renseignement cadastraux		Type du bâti	DE GOUBERVILLE, DE GUILLEBON
Section D	Parcelle 95	Dépendance	

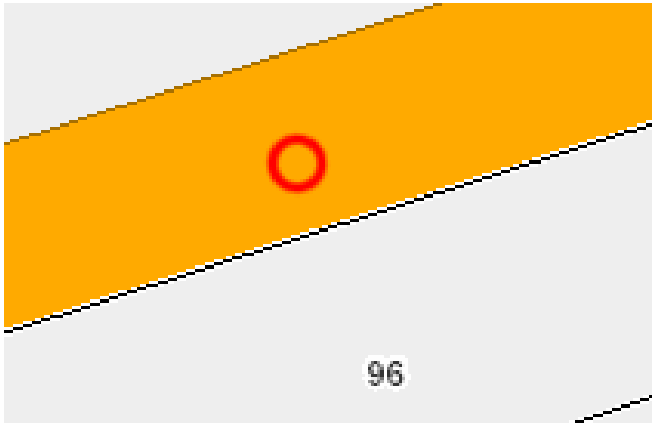

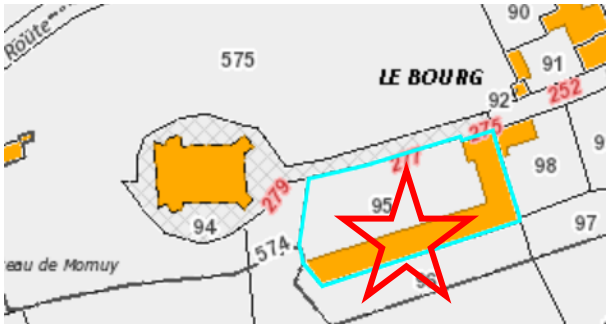

Analyse architecturale du bâti identifié								
Volume/Gabarit	R+1						Asymétrique	
Toiture	PANS	2	MATERIAU	Tuiles méridionales	EGOUT DE TOIT	Oui	ETAT	Bon
Murs/Façades	Gouttereau			Enduit			ETAT	Bon
Ouvertures	ENCADREMENT	Pierre de taille				MENUISERIES	Bois	
Ornementation	Génoise, porte charretière			**Style/Typologie architectural(e)**		Dépendance		
Organisation	En retrait			**Abords / Végétaux**				
Commentaires								

Niveau d'équipements		Contraintes environnementales			
Electricité		Agriculture		Intérêt architectural de l'ensemble bâti	
AEP (mm)		NATURA 2000 / ZNIEFF		Requalification / mise en valeur au titre du L.151-19	
Défense incendie		Risque inondation		Changement de destination au titre du L.151-11 2°	
Assainissement		Périmètre de canalisation de transport de gaz			
Voirie					

MOMUY	Fiche n°188_40	Lieu-dit : Bourg 20	Nom du propriétaire ou des propriétaires
Renseignement cadastraux		Type du bâti	DE GOUBERVILLE, DE GUILLEBON
Section D	Parcelle 95	Dépendance	

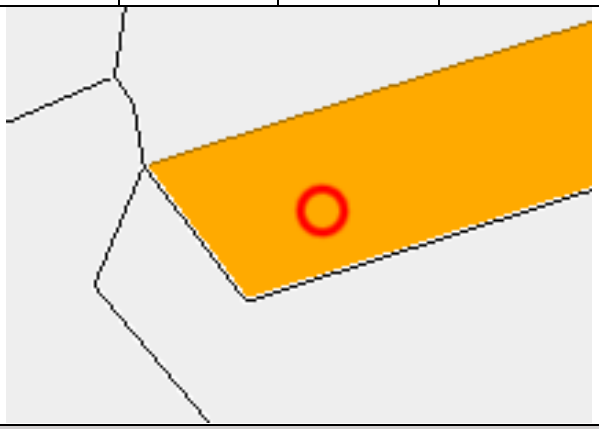

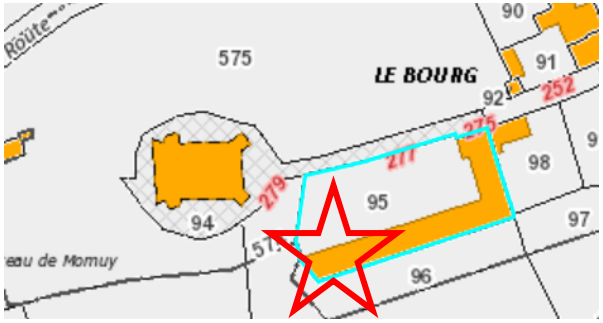

Analyse architecturale du bâti identifié

Volume/Gabarit	R+1						Asymétrique	
Toiture	PANS	3	MATERIAU	Tuiles méridionales	EGOUT DE TOIT	Oui	ETAT	Bon
Murs/Façades	Gouttereau			Enduit			ETAT	Bon
Ouvertures	ENCADREMENT	Pierre de taille				MENUISERIES	Bois	
Ornementation	Génoise, tirants, emmarchement, porte charretière, ferronneries			**Style/Typologie architectural(e)**		Dépendance		
Organisation	En retrait			**Abords / Végétaux**				
Commentaires								

Niveau d'équipements		**Contraintes environnementales**			
Electricité		Agriculture		Intérêt architectural de l'ensemble bâti	
AEP (mm)		NATURA 2000 / ZNIEFF		Requalification / mise en valeur au titre du L.151-19	
Défense incendie		Risque inondation		Changement de destination au titre du L.151-11 2°	
Assainissement		Périmètre de canalisation de transport de gaz			
Voirie					

MOMUY	Fiche n°188_41	Lieu-dit : Bourg 21	Nom du propriétaire ou des propriétaires
Renseignement cadastraux		Type du bâti	LARTIGUE
Section D	Parcelle 100	Dépendance	

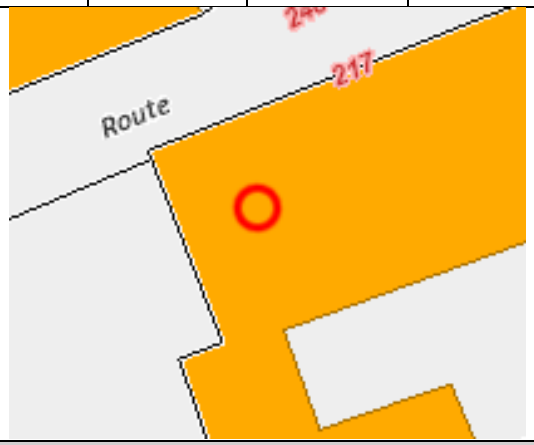

Analyse architecturale du bâti identifié								
Volume/Gabarit	R+1						Asymétrique	
Toiture	PANS	3	MATERIAU	Tuiles de Marseille	EGOUT DE TOIT	Oui	ETAT	Bon
Murs/Façades	Gouttereau			Enduit			ETAT	Bon
Ouvertures	ENCADREMENT	Pierre de taille			MENUISERIES	Bois		
Ornementation	Chaînage d'angle, génoise, porte charretière			**Style/Typologie architectural(e)**	Dépendance			
Organisation	Alignement sur domaine public			**Abords / Végétaux**				
Commentaires								

Niveau d'équipements		Contraintes environnementales			
Electricité		Agriculture		Intérêt architectural de l'ensemble bâti	
AEP (mm)		NATURA 2000 / ZNIEFF		Requalification / mise en valeur au titre du L.151-19	
Défense incendie		Risque inondation		Changement de destination au titre du L.151-11 2°	
Assainissement		Périmètre de canalisation de transport de gaz			
Voirie					

Classification des éléments répertoriés

De Momuy

N°	Localisation / Nom	Conclusions et numéro reporté sur le plan de zonage		N°	Localisation / Nom	Conclusions et numéro reporté sur le plan de zonage	
		L.151-19 ☆	L.151-11 -2° ○			L.151-19 ☆	L.151-11 -2° ○
188_1	Pilate 1			188_24	Bourg 4		
188_2	Pilate 2			188_25	Bourg 5		
188_3	Brasquet 2			188_26	Bourg 6		
188_4	Lubet 1			188_27	Bourg 7		
188_5				188_28	Bourg 8		
188_6	Miqueou			188_29	Bourg 9		
188_7	Mouliéron			188_30	Bourg 10		
188_8	Heouguera			188_31	Bourg 11		
188_9	Campustet 1			188_32	Bourg 12		
188_10	Bidens			188_33	Bourg 13		
188_11	Fontaine			188_34	Bourg 14		
188_12	Cutour			188_35	Bourg 15		
188_13	Montauban			188_36	Bourg 16		
188_14	Claron			188_37	Bourg 17		
188_15	Lalaurade 1			188_38	Bourg 18		
188_16	Lalaurade 2			188_39	Bourg 19		
188_17	Lalaurade 3			188_40	Bourg 20		
188_18	Lalaurade 4			188_41	Bourg 21		
188_19	Guilhembourdiou						
188_20	L’école						
188_21	Bourg 1						
188_22	Bourg 2						
188_23	Bourg 3						

Les autres éléments du patrimoine de Momuy

Au-delà des constructions vouées à l'usage d'habitation (maison et anciennes dépendances, la municipalité a souhaité répertorier d'autres éléments remarquables sur la commune. Les photos ci-après illustrent une partie des éléments identifiés.



Fontaine à Béougos
Traduction au zonage : ETOILE 118_A A 417

Chêne à Bidens
Traduction au zonage : ETOILE 118_B E 538

Chêne à Cutour
Traduction au zonage : ETOILE 118_C E 520

Fontaine St Martin à Loulié
Traduction au zonage : ETOILE 118_D Section E 188

Commune de MONGET

MONGET	Fiche n°189_1	Lieu-dit : Bourg 1	Nom du propriétaire ou des propriétaires
Renseignement cadastraux		Type du bâti	COMMUNE
Section A	Parcelle 316	Mairie	

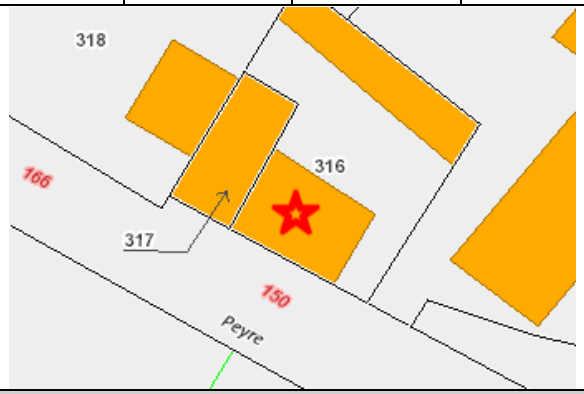

Analyse architecturale du bâti identifié

Volume/Gabarit	R+1						Symétrique	
Toiture	PANS	4	MATERIAU	Tuiles méridionales	EGOUT DE TOIT	Oui	ETAT	Bon
Murs/Façades	Gouttereau		Enduit				ETAT	Bon
Ouvertures	ENCADREMENT	Pierre de taille			MENUISERIES	PVC		
Ornementation	Génoise		**Style/Typologie architectural(e)**		Maison de bourg			
Organisation	Alignement sur domaine public		**Abords / Végétaux**					
Commentaires	Datation RF 1888, ancienne école							

Niveau d'équipements		**Contraintes environnementales**			
Electricité		Agriculture		Intérêt architectural de l'ensemble bâti	
AEP (mm)		NATURA 2000 / ZNIEFF		Requalification / mise en valeur au titre du L.151-19	
Défense incendie		Risque inondation		Changement de destination au titre du L.151-11 2°	
Assainissement		Périmètre de canalisation de transport de gaz (TEREGA)			
Voirie					

MONGET	Fiche n°189_2	Lieu-dit : Bourg 2	Nom du propriétaire ou des propriétaires
Renseignement cadastraux		Type du bâti	LAMARQUE
Section A	Parcelle 214	Maison d'habitation	

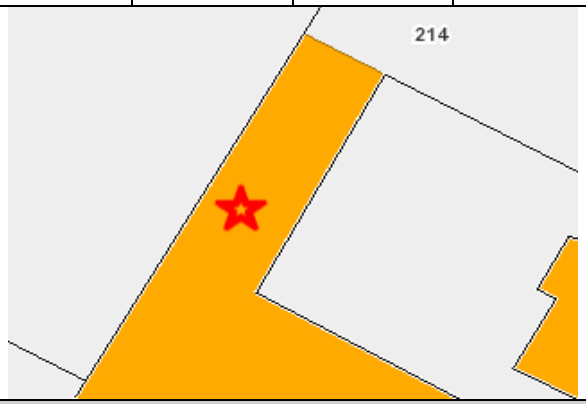

Analyse architecturale du bâti identifié								
Volume/Gabarit	R+C					Symétrique		
Toiture	PANS	3	MATERIAU	Picon	EGOUT DE TOIT	Oui	ETAT	Bon
Murs/Façades	Gouttereau		Enduit				ETAT	Bon
Ouvertures	ENCADREMENT	Pierre de taille			MENUISERIES	Bois		
Ornementation	Chaînage d'angle, chien assis		**Style/Typologie architectural(e)**		Dépendance			
Organisation	En retrait		**Abords / Végétaux**		Parc arboré			
Commentaires	Portail, clôture, cour, puits, toit à coyau							

Niveau d'équipements		Contraintes environnementales			
Electricité		Agriculture		Intérêt architectural de l'ensemble bâti	
AEP (mm)		NATURA 2000 / ZNIEFF		Requalification / mise en valeur au titre du L.151-19	
Défense incendie		Risque inondation		Changement de destination au titre du L.151-11 2°	
Assainissement		Périmètre de canalisation de transport de gaz (TEREGA)			
Voirie					

MONGET	Fiche n°189_3	Lieu-dit : Bourg 3	Nom du propriétaire ou des propriétaires
Renseignement cadastraux		Type du bâti	LAMARQUE
Section A	Parcelle 214	Maison d'habitation	

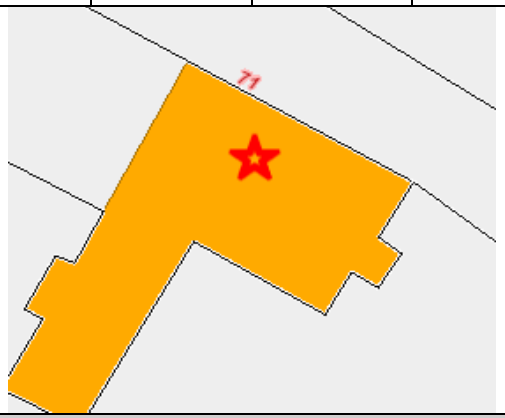

Analyse architecturale du bâti identifié

Volume/Gabarit	R+1+C						Symétrique	
Toiture	PANS	3	MATERIAU	Picon	EGOUT DE TOIT	Non	ETAT	Bon
Murs/Façades	Gouttereau		Enduit				ETAT	Bon
Ouvertures	ENCADREMENT	Pierre de taille				MENUISERIES	Bois	
Ornementation	Génoise, chevrons apparents, chien assis		**Style/Typologie architectural(e)**		Béarnais			
Organisation	Alignement sur domaine public		**Abords / Végétaux**		Palmiers			
Commentaires	Portail, clôture, toit à coyau							

Niveau d'équipements		**Contraintes environnementales**			
Electricité		Agriculture		Intérêt architectural de l'ensemble bâti	
AEP (mm)		NATURA 2000 / ZNIEFF		Requalification / mise en valeur au titre du L.151-19	
Défense incendie		Risque inondation		Changement de destination au titre du L.151-11 2°	
Assainissement		Périmètre de canalisation de transport de gaz (TEREGA)			
Voirie					

MONGET	Fiche n°189_4	Lieu-dit : Bourg 10	Nom du propriétaire ou des propriétaires
Renseignement cadastraux		Type du bâti	COMMUNE
Section A	Parcelle 278	Maison d'habitation	

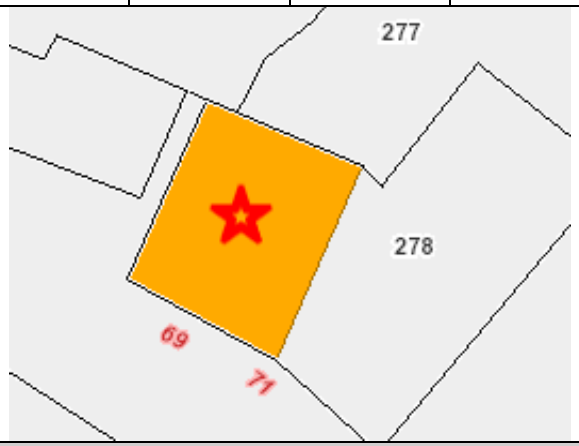

Analyse architecturale du bâti identifié

Volume/Gabarit	R+1+C					Symétrique		
Toiture	PANS	4	MATERIAU	Picon	EGOUT DE TOIT	Oui	ETAT	Bon
Murs/Façades	Gouttereau		Enduit				ETAT	Bon
Ouvertures	ENCADREMENT	Pierre de taille				MENUISERIES	Bois	
Ornementation	Génoise, chaînage d'angle, chien assis		**Style/Typologie architectural(e)**		Béarnais			
Organisation	Alignement sur domaine public		**Abords / Végétaux**					
Commentaires	Clôture, toit à coyau							

Niveau d'équipements		**Contraintes environnementales**			
Electricité		Agriculture		Intérêt architectural de l'ensemble bâti	
AEP (mm)		NATURA 2000 / ZNIEFF		Requalification / mise en valeur au titre du L.151-19	
Défense incendie		Risque inondation		Changement de destination au titre du L.151-11 2°	
Assainissement		Périmètre de canalisation de transport de gaz (TEREGA)			
Voirie					

MONGET	Fiche n°189_5	Lieu-dit : Audine 1	Nom du propriétaire ou des propriétaires
Renseignement cadastraux		Type du bâti	BROUSSE
Section A	Parcelle 658	Maison d'habitation	

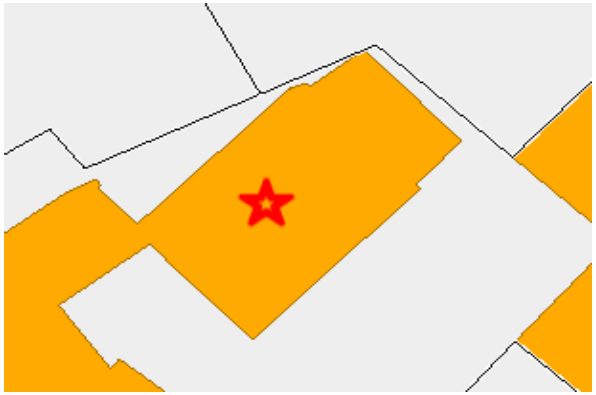

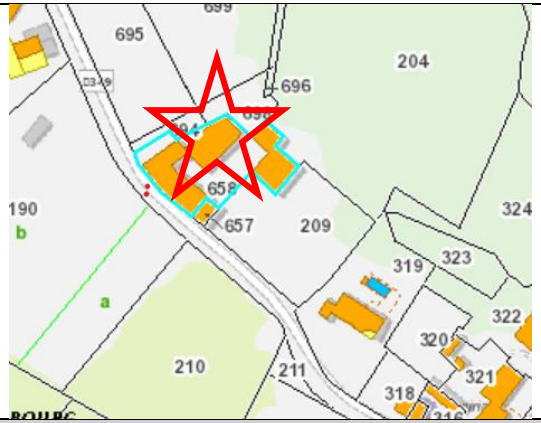

Analyse architecturale du bâti identifié

Volume/Gabarit	R+1					Symétrique		
Toiture	PANS	4	MATERIAU	Picon	EGOUT DE TOIT	Oui	ETAT	Bon
Murs/Façades	Gouttereau		Enduit				ETAT	Moyen
Ouvertures	ENCADREMENT	Pierre de taille			MENUISERIES	Bois		
Ornementation		**Style/Typologie architectural(e)**	Béarnais					
Organisation	En retrait	**Abords / Végétaux**						
Commentaires	Portail, clôture, toit à coyau, datation 1799							

Niveau d'équipements		**Contraintes environnementales**			
Electricité		Agriculture		Intérêt architectural de l'ensemble bâti	
AEP (mm)		NATURA 2000 / ZNIEFF		Requalification / mise en valeur au titre du L.151-19	
Défense incendie		Risque inondation		Changement de destination au titre du L.151-11 2°	
Assainissement		Périmètre de canalisation de transport de gaz (TEREGA)			
Voirie					

MONGET	Fiche n°189_6	Lieu-dit : Plassot 1	Nom du propriétaire ou des propriétaires
Renseignement cadastraux		Type du bâti	DUMARTIN, THEULE
Section B	Parcelle 40	Maison d'habitation	

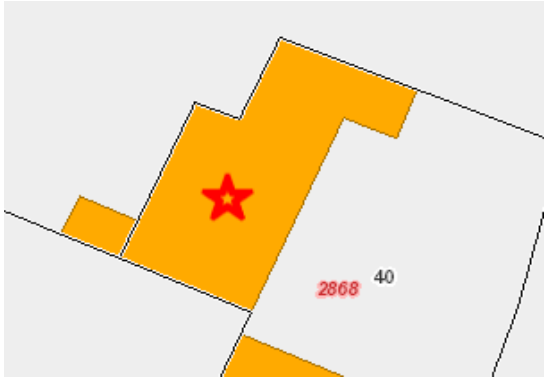

Analyse architecturale du bâti identifié

Volume/Gabarit	R+1+C					Symétrique		
Toiture	PANS	4	MATERIAU	Picon	EGOUT DE TOIT	Oui	ETAT	Bon
Murs/Façades	Gouttereau		Enduit				ETAT	Bon
Ouvertures	ENCADREMENT	Pierre de taille			MENUISERIES	Bois		
Ornementation	Génoise, chien assis		**Style/Typologie architectural(e)**		Béarnais			
Organisation	En retrait		**Abords / Végétaux**					
Commentaires	Portail, clôture, toit à coyau							

Niveau d'équipements		**Contraintes environnementales**			
Electricité		Agriculture		Intérêt architectural de l'ensemble bâti	
AEP (mm)		NATURA 2000 / ZNIEFF		Requalification / mise en valeur au titre du L.151-19	
Défense incendie		Risque inondation		Changement de destination au titre du L.151-11 2°	
Assainissement		Périmètre de canalisation de transport de gaz (TEREGA)			
Voirie					

MONGET	Fiche n°189_7	Lieu-dit : Plassot 2	Nom du propriétaire ou des propriétaires
Renseignement cadastraux		Type du bâti	DUMARTIN, THEULE
Section B	Parcelle 40	Dépendance	

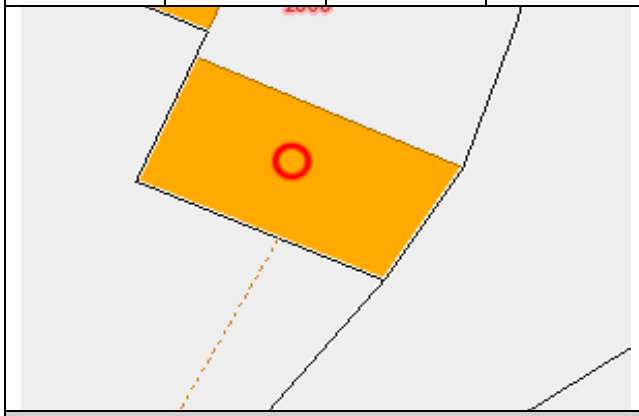

Analyse architecturale du bâti identifié

Volume/Gabarit	R+C					Symétrique		
Toiture	PANS	4	MATERIAU	Picon	EGOUT DE TOIT	Oui	ETAT	Bon
Murs/Façades	Gouttereau		Enduit				ETAT	Bon
Ouvertures	ENCADREMENT	Pierre de taille			MENUISERIES	Bois		
Ornementation	Génoise, porte charretière, linteaux cintrés		**Style/Typologie architectural(e)**		Dépendance			
Organisation	Alignement sur domaine public		**Abords / Végétaux**					
Commentaires	Toit à coyau							

Niveau d'équipements		**Contraintes environnementales**			
Electricité		Agriculture		Intérêt architectural de l'ensemble bâti	
AEP (mm)		NATURA 2000 / ZNIEFF		Requalification / mise en valeur au titre du L.151-19	
Défense incendie		Risque inondation		Changement de destination au titre du L.151-11 2°	
Assainissement		Périmètre de canalisation de transport de gaz (TEREGA)			
Voirie					

Classification des éléments répertoriés de Monget

N°	Localisation / Nom	Conclusions et numéro reporté sur le plan de zonage	
		L.151-19 ☆	L.151-11 -2° ○
199_1	Bourg 1		
199_2	Bourg 2		
199_3	Bourg 3		
199_4	Bourg 10		
199_5	Audine 1		
199_6	Plassot 1		
199_7	Plassot 2		

Les autres éléments du patrimoine de Monget

Au-delà des constructions vouées à l'usage d'habitation (maison et anciennes dépendances, la municipalité a souhaité répertorier d'autres éléments remarquables sur la commune. Les photos ci-après illustrent une partie des éléments identifiés.

Chêne à Peyroulicq

Traduction au zonage : ETOILE 189_A

Commune de MONSEGUR

MONSEGUR	Fiche n° 190_1	Lieu-dit : Keout 1	Nom du propriétaire ou des propriétaires
Renseignement cadastraux		Type du bâti	BORDENAVE
Section ZO	Parcelle 79	Maison d'habitation	

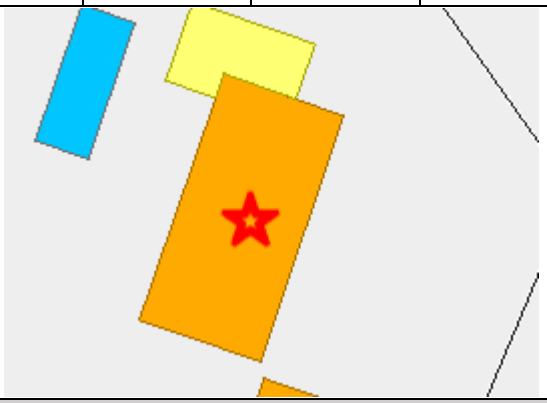

Analyse architecturale du bâti identifié

Volume/Gabarit	R+1+C						Asymétrique	
Toiture	PANS	7	MATERIAU	Autre	EGOUT DE TOIT	Oui	ETAT	Bon
Murs/Façades	Gouttereau			Enduit			ETAT	Bon
Ouvertures	ENCADREMENT	Pierre de taille				MENUISERIES	Bois - Fenêtres à 2 vantaux - Porte d'entrée en PVC	
Ornementation	Génoise, tirants, linteau sculpté			**Style/Typologie architectural(e)**		Maison de bourg		
Organisation	En retrait			**Abords / Végétaux**				
Commentaires	Portail, clôture							

Niveau d'équipements		**Contraintes environnementales**			
Electricité		Agriculture		Intérêt architectural de l'ensemble bâti	
AEP (mm)		NATURA 2000 / ZNIEFF		Requalification / mise en valeur au titre du L.151-19	
Défense incendie		Risque inondation		Changement de destination au titre du L.151-11 2°	
Assainissement		Périmètre de canalisation de transport de gaz			
Voirie					

MONSEGUR	Fiche n° 190_2	Lieu-dit : Keout 2	Nom du propriétaire ou des propriétaires
Renseignement cadastraux		Type du bâti	BORDENAVE
Section ZO	Parcelle 79	Dépendance	

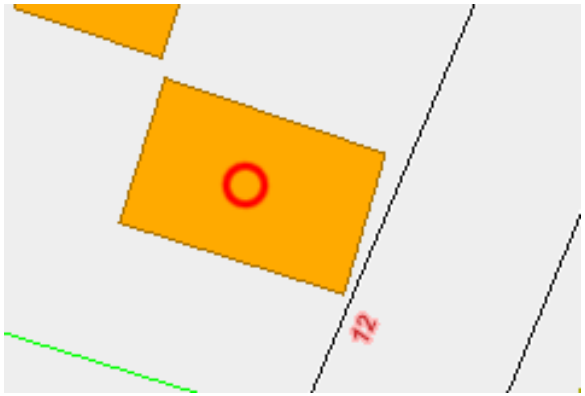

Analyse architecturale du bâti identifié

Volume/Gabarit	R+1						Asymétrique	
Toiture	PANS	4	MATERIAU	Tuiles de Marseille	EGOUT DE TOIT	Oui	ETAT	Bon
Murs/Façades	Gouttereau		Galets/pierres apparentes				ETAT	Bon
Ouvertures	ENCADREMENT	Briques			MENUISERIES	Fenêtres à 2 vantaux - Porte d'entrée en Bois		
Ornementation	Œil de bœuf 1/2 lune, lucarne, porte charretière, chevrons apparents		**Style/Typologie architectural(e)**		Dépendance			
Organisation	Alignement sur domaine public		**Abords / Végétaux**					
Commentaires								

Niveau d'équipements		**Contraintes environnementales**			
Electricité		Agriculture		Intérêt architectural de l'ensemble bâti	
AEP (mm)		NATURA 2000 / ZNIEFF		Requalification / mise en valeur au titre du L.151-19	
Défense incendie		Risque inondation		Changement de destination au titre du L.151-11 2°	
Assainissement		Périmètre de canalisation de transport de gaz			
Voirie					

MONSEGUR	Fiche n° 190_3	Lieu-dit : Keout 3	Nom du propriétaire ou des propriétaires
Renseignement cadastraux		Type du bâti	WITEK, I KETUT
Section ZO	Parcelle 90	Maison d'habitation	

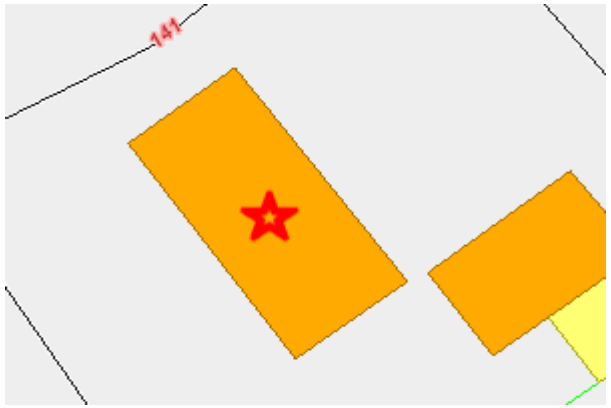

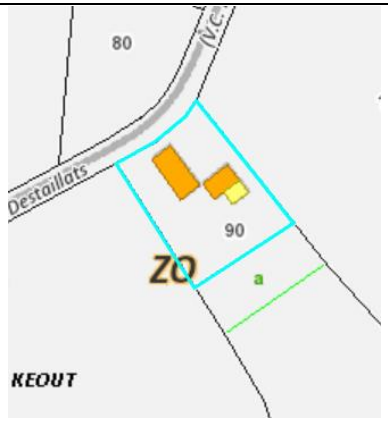

Analyse architecturale du bâti identifié

Volume/Gabarit	R+1						Asymétrique	
Toiture	PANS	4	MATERIAU	Tuiles méridionales	EGOUT DE TOIT	Oui	ETAT	Bon
Murs/Façades	Gouttereau		Galets/pierres apparentes				ETAT	Bon
Ouvertures	ENCADREMENT	Pierre de taille			MENUISERIES	PVC - Fenêtres à 2 vantaux - Porte d'entrée en PVC		
Ornementation	Chaînage d'angle, génoise		**Style/Typologie architectural(e)**		Maison de bourg			
Organisation	Alignement sur domaine public		**Abords / Végétaux**					
Commentaires								

Niveau d'équipements		**Contraintes environnementales**			
Electricité		Agriculture		Intérêt architectural de l'ensemble bâti	
AEP (mm)		NATURA 2000 / ZNIEFF		Requalification / mise en valeur au titre du L.151-19	
Défense incendie		Risque inondation		Changement de destination au titre du L.151-11 2°	
Assainissement		Périmètre de canalisation de transport de gaz			
Voirie					

MONSEGUR	Fiche n° 190_4	Lieu-dit : Keout 4	Nom du propriétaire ou des propriétaires
Renseignement cadastraux		Type du bâti	CASTAGNOS
Section ZO	Parcelle 60	Dépendance	

Analyse architecturale du bâti identifié								
Volume/Gabarit	R+1						Asymétrique	
Toiture	PANS	2	MATERIAU	Everite	EGOUT DE TOIT	Non	ETAT	Bon
Murs/Façades	Gouttereau			Galets/pierres apparentes			ETAT	Bon
Ouvertures	ENCADREMENT	Pierre de taille				MENUISERIES		
Ornementation	Chaînage d'angle, portes charretières, linteaux cintrés			**Style/Typologie architectural(e)**		Dépendance		
Organisation	Alignement sur domaine public			**Abords / Végétaux**				
Commentaires								

Niveau d'équipements		Contraintes environnementales			
Electricité		Agriculture		Intérêt architectural de l'ensemble bâti	
AEP (mm)		NATURA 2000 / ZNIEFF		Requalification / mise en valeur au titre du L.151-19	
Défense incendie		Risque inondation		Changement de destination au titre du L.151-11 2°	
Assainissement		Périmètre de canalisation de transport de gaz			
Voirie					

MONSEGUR	Fiche n° 190_5	Lieu-dit : Keout 5	Nom du propriétaire ou des propriétaires
Renseignement cadastraux		Type du bâti	CASTAGNOS
Section ZO	Parcelle 60	Maison d'habitation	

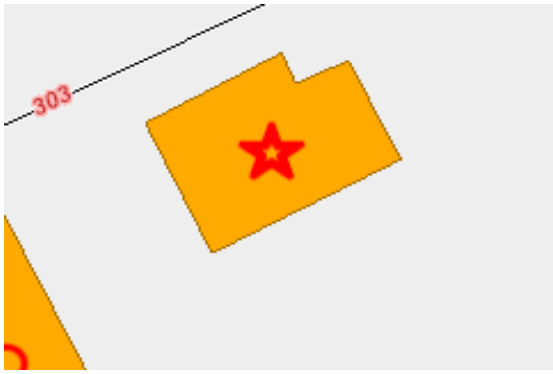

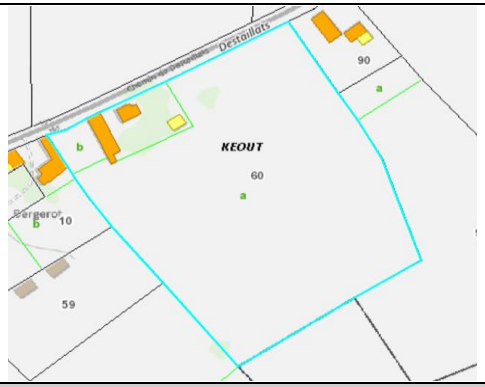

Analyse architecturale du bâti identifié

Volume/Gabarit	R+1+C						Asymétrique	
Toiture	PANS	2	MATERIAU	Tuiles méridionales	EGOUT DE TOIT	Oui	ETAT	Bon
Murs/Façades	Pignon		Galets/pierres apparentes				ETAT	Bon
Ouvertures	ENCADREMENT	Pierre de taille			MENUISERIES	Fenêtres à 2 vantaux		
Ornementation	Chaînage d'angle, chevrons apparents		**Style/Typologie architectural(e)**					
Organisation	Alignement sur domaine public		**Abords / Végétaux**					
Commentaires								

Niveau d'équipements		**Contraintes environnementales**			
Electricité		Agriculture		Intérêt architectural de l'ensemble bâti	
AEP (mm)		NATURA 2000 / ZNIEFF		Requalification / mise en valeur au titre du L.151-19	
Défense incendie		Risque inondation		Changement de destination au titre du L.151-11 2°	
Assainissement		Périmètre de canalisation de transport de gaz			
Voirie					

MONSEGUR	Fiche n° 190_6	Lieu-dit : Sarthou	Nom du propriétaire ou des propriétaires
Renseignement cadastraux		Type du bâti	COSTEDOAT, LATASTE
Section: ZO	Parcelle: 3	Maison d'habitation	

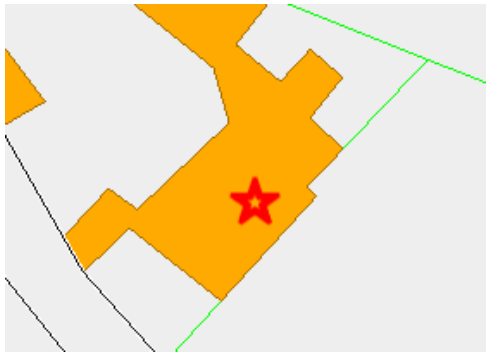

Analyse architecturale du bâti identifié

Volume/Gabarit	R+1+C						Symétrique	
Toiture	PANS	6	MATERIAU	Tuiles méridionales	EGOUT DE TOIT	Oui	ETAT	Bon
Murs/Façades	Gouttereau			Enduit			ETAT	Bon
Ouvertures	ENCADREMENT	Pierre de taille				MENUISERIES	Fenêtres à 2 vantaux	
Ornementation	Chaînage d'angle, génoise, œil de bœuf, consoles, balcon, fronton triangulaire			**Style/Typologie architectural(e)**		Armagnacais		
Organisation	En retrait			**Abords / Végétaux**		Palmier		
Commentaires	Portail							

Niveau d'équipements		**Contraintes environnementales**			
Electricité		Agriculture		Intérêt architectural de l'ensemble bâti	
AEP (mm)		NATURA 2000 / ZNIEFF		Requalification / mise en valeur au titre du L.151-19	
Défense incendie		Risque inondation		Changement de destination au titre du L.151-11 2°	
Assainissement		Périmètre de canalisation de transport de gaz			
Voirie					

MONSEGUR	Fiche n° 190_7	Lieu-dit : Destaillats	Nom du propriétaire ou des propriétaires
Renseignement cadastraux		Type du bâti	PE, DEMEN
Section ZN	Parcelle 73	Dépendance	

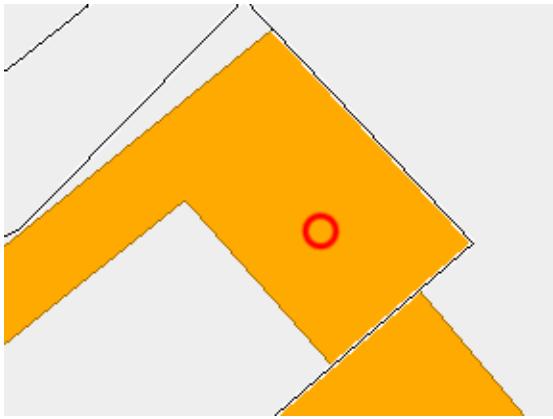

Analyse architecturale du bâti identifié								
Volume/Gabarit	R						Symétrique	
Toiture	PANS	2	MATERIAU	Tuiles canal	EGOUT DE TOIT	Oui	ETAT	Bon
Murs/Façades	Pignon		Enduit, torchis/colombages				ETAT	Bon
Ouvertures	ENCADREMENT				MENUISERIES			
Ornementation	Chaînage d'angle, chevrons apparents, aisselier, soubassement		**Style/Typologie architectural(e)**		Dépendance			
Organisation	Alignement sur domaine public		**Abords / Végétaux**					
Commentaires								

Niveau d'équipements		Contraintes environnementales			
Electricité		Agriculture		Intérêt architectural de l'ensemble bâti	
AEP (mm)		NATURA 2000 / ZNIEFF		Requalification / mise en valeur au titre du L.151-19	
Défense incendie		Risque inondation		Changement de destination au titre du L.151-11 2°	
Assainissement		Périmètre de canalisation de transport de gaz			
Voirie					

MONSEGUR	Fiche n° 190_8	Lieu-dit : Calais	Nom du propriétaire ou des propriétaires
Renseignement cadastraux		Type du bâti	SABATOU
Section: ZN	Parcelle: 47	Dépendance	

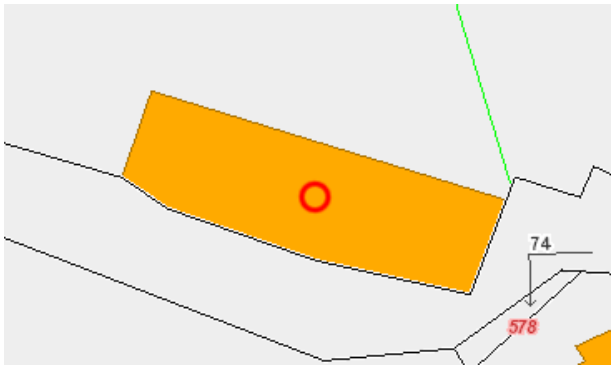

Analyse architecturale du bâti identifié

Volume/Gabarit	R+1					Symétrique		
Toiture	PANS	2	MATERIAU	Tuiles de Marseille	EGOUT DE TOIT	Non	ETAT	Bon
Murs/Façades	Gouttereau		Galets/pierres apparentes				ETAT	Bon
Ouvertures	ENCADREMENT	Pierre de taille			MENUISERIES			
Ornementation	Chaînage d'angle, œil de bœuf 1/2 lune, tirants, portes charretières, linteaux cintrés		**Style/Typologie architectural(e)**	Dépendance				
Organisation	En retrait		**Abords / Végétaux**					
Commentaires	Portail, clôture							

Niveau d'équipements		**Contraintes environnementales**			
Electricité		Agriculture		Intérêt architectural de l'ensemble bâti	
AEP (mm)		NATURA 2000 / ZNIEFF		Requalification / mise en valeur au titre du L.151-19	
Défense incendie		Risque inondation		Changement de destination au titre du L.151-11 2°	
Assainissement		Périmètre de canalisation de transport de gaz			
Voirie					

MONSEGUR	Fiche n° 190_9	Lieu-dit : Pedelahille 1	Nom du propriétaire ou des propriétaires
Renseignement cadastraux		Type du bâti	FORTE
Section	ZM	Parcelle	9
		Maison d'habitation	

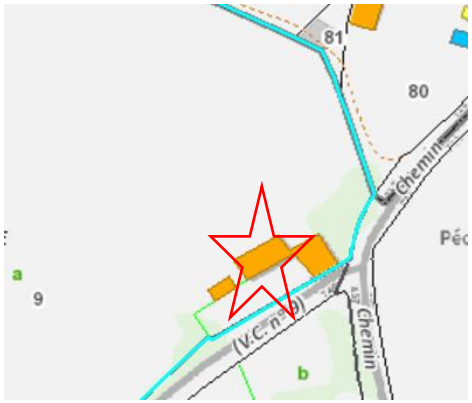

Analyse architecturale du bâti identifié

Volume/Gabarit	R+1						Asymétrique	
Toiture	PANS	2	MATERIAU	Tuiles méridionales	EGOUT DE TOIT	Non	ETAT	Bon
Murs/Façades	Pignon		Enduit				ETAT	Moyen
Ouvertures	ENCADREMENT	Pierre de taille			MENUISERIES	Fenêtres à 2 vantaux - Porte d'entrée en Bois		
Ornementation	Génoise, emmarchement, linteaux cintrés		**Style/Typologie architectural(e)**		Chalossais			
Organisation	En retrait		**Abords / Végétaux**					
Commentaires	Datation 1801, clôture							

Niveau d'équipements		**Contraintes environnementales**			
Electricité		Agriculture		Intérêt architectural de l'ensemble bâti	
AEP (mm)		NATURA 2000 / ZNIEFF		Requalification / mise en valeur au titre du L.151-19	
Défense incendie		Risque inondation		Changement de destination au titre du L.151-11 2°	
Assainissement		Périmètre de canalisation de transport de gaz			
Voirie					

MONSEGUR	Fiche n° 190_10	Lieu-dit : Pedelahille 2	Nom du propriétaire ou des propriétaires
Renseignement cadastraux		Type du bâti	FORTE
Section	ZM	Parcelle	9	Dépendance	

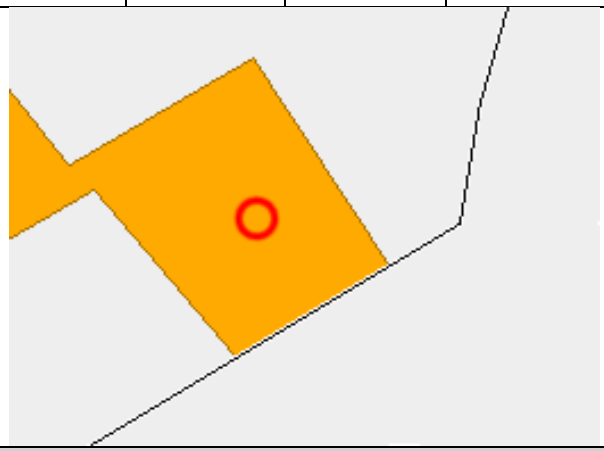

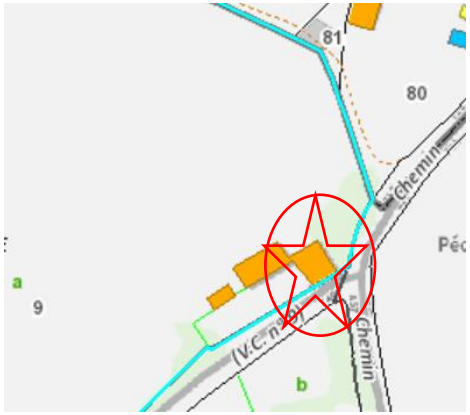

Analyse architecturale du bâti identifié								
Volume/Gabarit	R+1					Asymétrique		
Toiture	PANS	5	MATERIAU	Tuiles méridionales	EGOUT DE TOIT	Oui	ETAT	Bon
Murs/Façades	Gouttereau			Enduit			ETAT	Moyen
Ouvertures	ENCADREMENT	Briques, pierre de taille				MENUISERIES	Fenêtres à 1 vantail - Porte d'entrée en Bois	
Ornementation	Chaînage d'angle, portes charretières			**Style/Typologie architectural(e)**		Dépendance		
Organisation	Alignement sur domaine public			**Abords / Végétaux**				
Commentaires								

Niveau d'équipements		Contraintes environnementales			
Electricité		Agriculture		Intérêt architectural de l'ensemble bâti	
AEP (mm)		NATURA 2000 / ZNIEFF		Requalification / mise en valeur au titre du L.151-19	
Défense incendie		Risque inondation		Changement de destination au titre du L.151-11 2°	
Assainissement		Périmètre de canalisation de transport de gaz			
Voirie					

MONSEGUR	Fiche n° 190_11	Lieu-dit : La Vieille Ecole 1	Nom du propriétaire ou des propriétaires
Renseignement cadastraux		Type du bâti	LOYEN
Section: ZO	Parcelle: 24	Maison d'habitation	

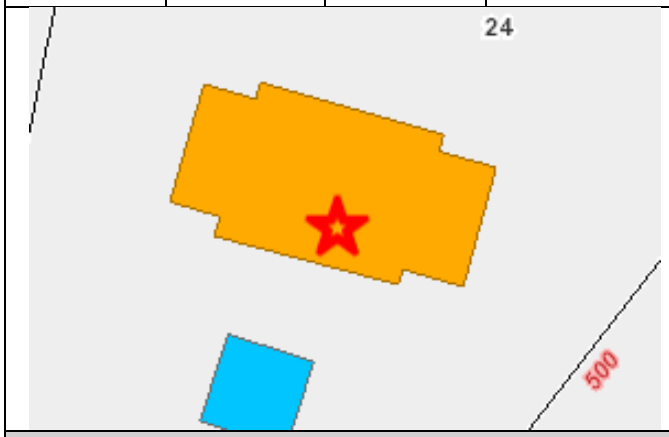

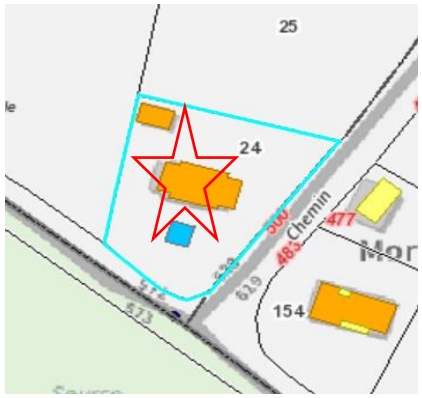

Analyse architecturale du bâti identifié								
Volume/Gabarit	R+1						Symétrique	
Toiture	PANS	2	MATERIAU	Tuiles canal	EGOUT DE TOIT	Oui	ETAT	Bon
Murs/Façades	Gouttereau			Enduit			ETAT	Bon
Ouvertures	ENCADREMENT	Briques				MENUISERIES	PVC - Fenêtres à 2 vantaux - Porte d'entrée en PVC	
Ornementation	Chaînage d'angle, génoise, linteaux cintrés			**Style/Typologie architectural(e)**		Maison de bourg		
Organisation	En retrait			**Abords / Végétaux**				
Commentaires								

Niveau d'équipements		Contraintes environnementales			
Electricité		Agriculture		Intérêt architectural de l'ensemble bâti	
AEP (mm)		NATURA 2000 / ZNIEFF		Requalification / mise en valeur au titre du L.151-19	
Défense incendie		Risque inondation		Changement de destination au titre du L.151-11 2°	
Assainissement		Périmètre de canalisation de transport de gaz			
Voirie					

MONSEGUR	Fiche n° 190_12	Lieu-dit : Maisonnave 1	Nom du propriétaire ou des propriétaires
Renseignement cadastraux		Type du bâti	ASCHEL, MASSON
Section: ZK	Parcelle: 102	Dépendance	

Analyse architecturale du bâti identifié

Volume/Gabarit	R+1					Asymétrique		
Toiture	PANS	3	MATERIAU	Tuiles canal	EGOUT DE TOIT	Non	ETAT	Bon
Murs/Façades	Gouttereau		Enduit				ETAT	Moyen
Ouvertures	ENCADREMENT	Pierre de taille			MENUISERIE	Fenêtres à 2 vantaux - Porte d'entrée en Bois		
Ornementation	Chaînage d'angle, génoise, porte charretière, chevrons apparents	**Style/Typologie architectural(e)**			Dépendance			
Organisation	Alignement sur domaine public	**Abords / Végétaux**						
Commentaires								

Niveau d'équipements		**Contraintes environnementales**		**Synthèse de l'analyse architecturale**	
Electricité		Agriculture		Intérêt architectural de l'ensemble bâti	
AEP (mm)		NATURA 2000 / ZNIEFF		Requalification / mise en valeur au titre du L.151-19	
Défense incendie		Risque inondation		Changement de destination au titre du L.151-11 2°	
Assainissement		Périmètre de canalisation de transport de gaz			
Voirie					

MONSEGUR	Fiche n° 190_13	Lieu-dit : Maisonnave 2	Nom du propriétaire ou des propriétaires
Renseignement cadastraux		Type du bâti	ASCHEL, MASSON
Section: ZK	Parcelle: 102	Maison d'habitation	

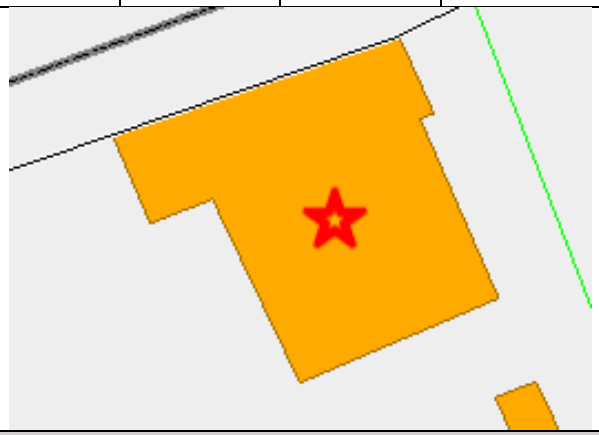

Analyse architecturale du bâti identifié

Volume/Gabarit	R					Symétrique		
Toiture	PANS	12	MATERIAU	Autre	EGOUT DE TOIT	Oui	ETAT	Bon
Murs/Façades	Gouttereau			Enduit			ETAT	Bon
Ouvertures	ENCADREMENT					MENUISERIES	Fenêtres à 2 vantaux	
Ornementation	Épis de faîtage, linteaux cintrés			**Style/Typologie architectural(e)**		Villa / balnéaire		
Organisation	Alignement sur domaine public			**Abords / Végétaux**				
Commentaires								

Niveau d'équipements		**Contraintes environnementales**			
Electricité		Agriculture		Intérêt architectural de l'ensemble bâti	
AEP (mm)		NATURA 2000 / ZNIEFF		Requalification / mise en valeur au titre du L.151-19	
Défense incendie		Risque inondation		Changement de destination au titre du L.151-11 2°	
Assainissement		Périmètre de canalisation de transport de gaz			
Voirie					

MONSEGUR	Fiche n° 190_14	Lieu-dit : Maisonnave 3	Nom du propriétaire ou des propriétaires
Renseignement cadastraux		Type du bâti	MONSACRE, FERNANDEZ HENRIQUES
Section	ZK	Parcelle	8	Maison d'habitation	

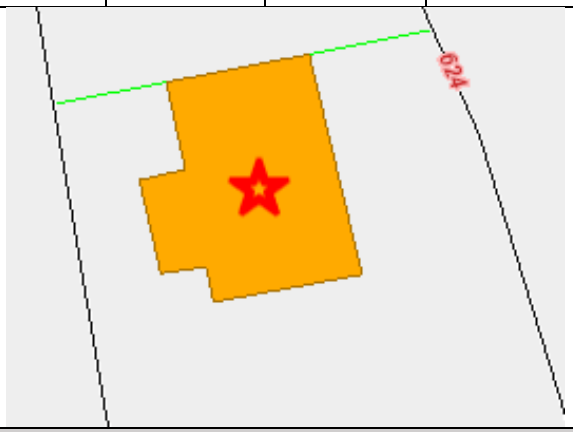

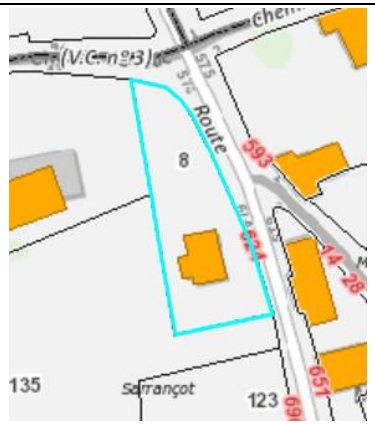

Analyse architecturale du bâti identifié

Volume/Gabarit	R+1+C						Symétrique	
Toiture	PANS	6	MATERIAU	Tuiles méridionales	EGOUT DE TOIT	Oui	ETAT	Bon
Murs/Façades	Gouttereau			Enduit			ETAT	Bon
Ouvertures	ENCADREMENT	Pierre de taille				MENUISERIES	Bois - Fenêtres à 2 vantaux - Porte d'entrée en Bois	
Ornementation	Chaînage d'angle, consoles, balcon, épis de faîtage			**Style/Typologie architectural(e)**		Armagnacais		
Organisation	En retrait			**Abords / Végétaux**				
Commentaires								

Niveau d'équipements		**Contraintes environnementales**			
Electricité		Agriculture		Intérêt architectural de l'ensemble bâti	
AEP (mm)		NATURA 2000 / ZNIEFF		Requalification / mise en valeur au titre du L.151-19	
Défense incendie		Risque inondation		Changement de destination au titre du L.151-11 2°	
Assainissement		Périmètre de canalisation de transport de gaz			
Voirie					

MONSEGUR	Fiche n° 190_15	Lieu-dit : Haou de dessus 2	Nom du propriétaire ou des propriétaires
Renseignement cadastraux		Type du bâti	LACROIX, DOMINICI
Section	ZK	Parcelle	100
		Maison d'habitation	

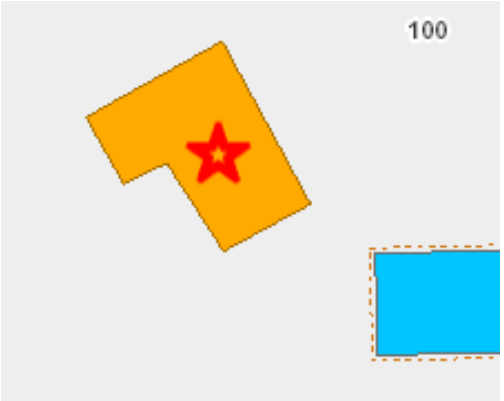

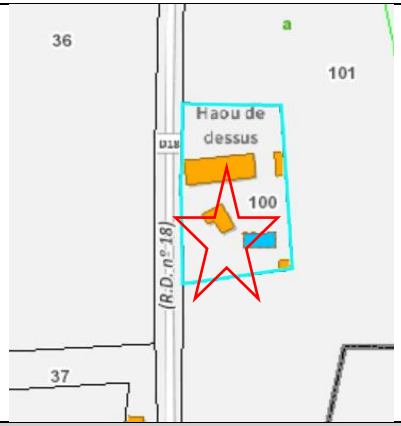

Analyse architecturale du bâti identifié

Volume/Gabarit	R+1						Asymétrique	
Toiture	PANS	4	MATERIAU	Ardoise	EGOUT DE TOIT	Oui	ETAT	Bon
Murs/Façades	Gouttereau		Galets/pierres apparentes				ETAT	Bon
Ouvertures	ENCADREMENT	Pierre de taille			MENUISERIES	Bois - Porte d'entrée en Bois		
Ornementation	Chaînage d'angle, aisselier, épis de faîtage		**Style/Typologie architectural(e)**		Villa / balnéaire			
Organisation	En retrait		**Abords / Végétaux**					
Commentaires								

Niveau d'équipements		**Contraintes environnementales**			
Electricité		Agriculture		Intérêt architectural de l'ensemble bâti	
AEP (mm)		NATURA 2000 / ZNIEFF		Requalification / mise en valeur au titre du L.151-19	
Défense incendie		Risque inondation		Changement de destination au titre du L.151-11 2°	
Assainissement		Périmètre de canalisation de transport de gaz			
Voirie					

MONSEGUR	Fiche n° 190_16	Lieu-dit : Larroude	Nom du propriétaire ou des propriétaires
Renseignement cadastraux		Type du bâti	LANNEGRAND, LALANNE
Section ZK	Parcelle 71	Dépendance	

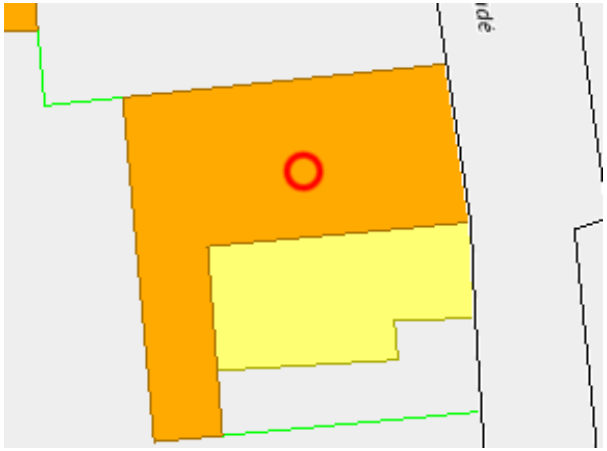

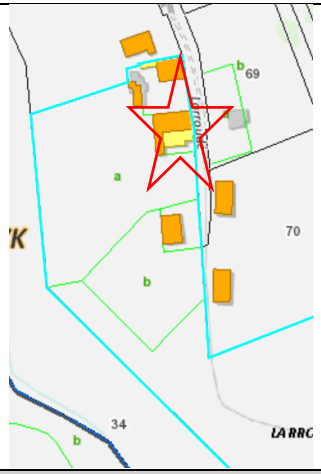

Analyse architecturale du bâti identifié

Volume/Gabarit	R+1					Symétrique		
Toiture	PANS	2	MATERIAU	Tuiles de Marseille	EGOUT DE TOIT	Non	ETAT	Bon
Murs/Façades	Gouttereau		Galets/pierres apparentes				ETAT	Bon
Ouvertures	ENCADREMENT	Briques			MENUISERIES	Fenêtres à 2 vantaux		
Ornementation	Génoise, linteaux cintrés		**Style/Typologie architectural(e)**		Dépendance			
Organisation	Alignement sur domaine public		**Abords / Végétaux**					
Commentaires								

Niveau d'équipements		**Contraintes environnementales**			
Electricité		Agriculture		Intérêt architectural de l'ensemble bâti	
AEP (mm)		NATURA 2000 / ZNIEFF		Requalification / mise en valeur au titre du L.151-19	
Défense incendie		Risque inondation		Changement de destination au titre du L.151-11 2°	
Assainissement		Périmètre de canalisation de transport de gaz			
Voirie					

MONSEGUR	Fiche n° 190_17	Lieu-dit : Le Placiat 1	Nom du propriétaire ou des propriétaires
Renseignement cadastraux		Type du bâti	LAFOSSE, LAGO
Section: ZI	Parcelle: 68	Maison d'habitation	

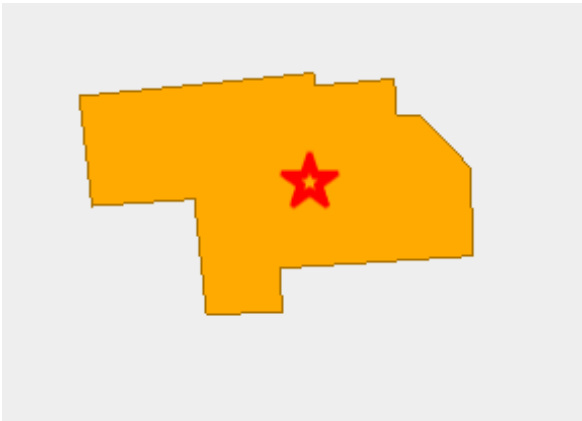

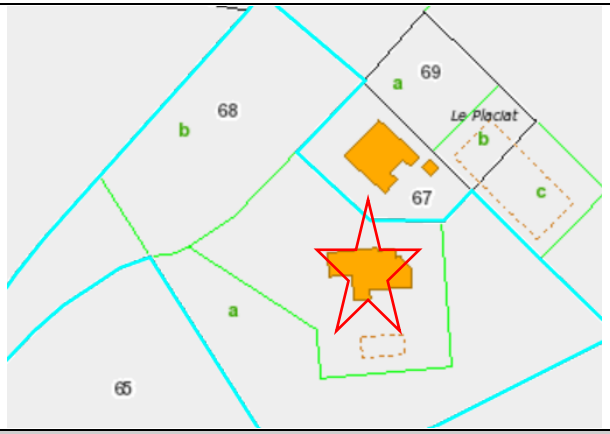

Analyse architecturale du bâti identifié

Volume/Gabarit	R+2						Asymétrique	
Toiture	PANS	4	MATERIAU	Tuiles méridionales	EGOUT DE TOIT	Oui	ETAT	Bon
Murs/Façades	Pignon			Enduit			ETAT	Bon
Ouvertures	ENCADREMENT	Briques, Bois				MENUISERIES	Bois	
Ornementation	Balcon, aisselier, portes charretières			**Style/Typologie architectural(e)**		Basco-landais		
Organisation	En retrait			**Abords / Végétaux**				
Commentaires								

Niveau d'équipements		**Contraintes environnementales**			
Electricité		Agriculture		Intérêt architectural de l'ensemble bâti	
AEP (mm)		NATURA 2000 / ZNIEFF		Requalification / mise en valeur au titre du L.151-19	
Défense incendie		Risque inondation		Changement de destination au titre du L.151-11 2°	
Assainissement		Périmètre de canalisation de transport de gaz			
Voirie					

MONSEGUR	Fiche n° 190_18	Lieu-dit : Le Placiat 2	Nom du propriétaire ou des propriétaires
Renseignement cadastraux		Type du bâti	LEGLISE
Section ZK	Parcelle 89	Dépendance	

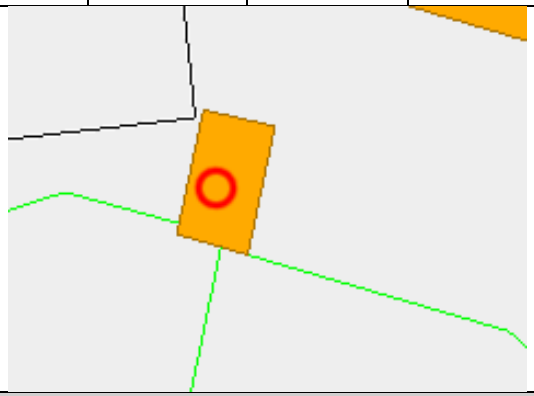

Analyse architecturale du bâti identifié

Volume/Gabarit	R+C						Asymétrique	
Toiture	PANS	8	MATERIAU	Tuiles de Marseille	EGOUT DE TOIT	Non	ETAT	Bon
Murs/Façades	Gouttereau			Enduit			ETAT	Moyen
Ouvertures	ENCADREMENT	Briques, pierre de taille				MENUISERIES	Porte d'entrée en Bois	
Ornementation	Chaînage d'angle, œil de bœuf 1/2 lune, épis de faîtage, chevrons apparents			**Style/Typologie architectural(e)**		Dépendance		
Organisation	En retrait			**Abords / Végétaux**				
Commentaires	Pigeonnier							

Niveau d'équipements		**Contraintes environnementales**			
Electricité		Agriculture		Intérêt architectural de l'ensemble bâti	
AEP (mm)		NATURA 2000 / ZNIEFF		Requalification / mise en valeur au titre du L.151-19	
Défense incendie		Risque inondation		Changement de destination au titre du L.151-11 2°	
Assainissement		Périmètre de canalisation de transport de gaz			
Voirie					

MONSEGUR	Fiche n° 190_19	Lieu-dit : Pedepontaut 1	Nom du propriétaire ou des propriétaires
Renseignement cadastraux		Type du bâti	DARRACQ, CAZENAVE
Section ZI	Parcelle 20	Maison d'habitation	

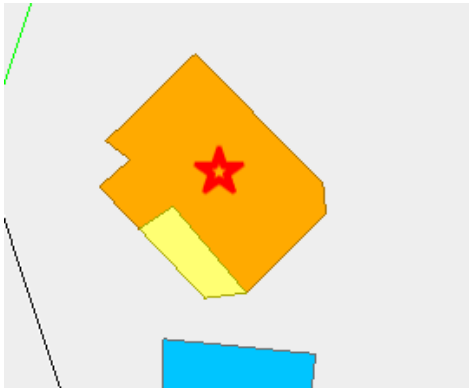

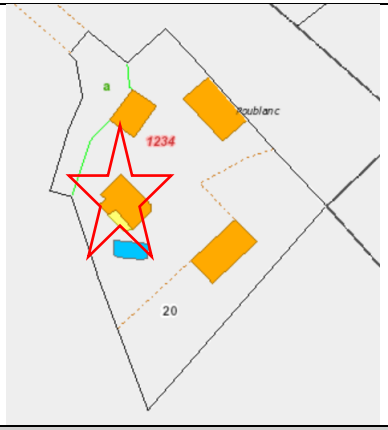

Analyse architecturale du bâti identifié								
Volume/Gabarit	R+1+C						Symétrique	
Toiture	PANS	6	MATERIAU	Tuiles méridionales	EGOUT DE TOIT	Oui	ETAT	Bon
Murs/Façades	Gouttereau			Enduit			ETAT	Bon
Ouvertures	ENCADREMENT	Briques, pierre de taille				MENUISERIES	PVC - Fenêtres à 2 vantaux - Porte d'entrée en PVC	
Ornementation	Chaînage d'angle, épis de faîtage, lucarne, linteaux cintrés			**Style/Typologie architectural(e)**		Maison de maître		
Organisation	En retrait			**Abords / Végétaux**				
Commentaires								

Niveau d'équipements		Contraintes environnementales			
Electricité		Agriculture		Intérêt architectural de l'ensemble bâti	
AEP (mm)		NATURA 2000 / ZNIEFF		Requalification / mise en valeur au titre du L.151-19	
Défense incendie		Risque inondation		Changement de destination au titre du L.151-11 2°	
Assainissement		Périmètre de canalisation de transport de gaz			
Voirie					

MONSEGUR	Fiche n° 190_20	Lieu-dit : Pedepontaut 2	Nom du propriétaire ou des propriétaires
Renseignement cadastraux		Type du bâti	DARRACQ, CAZENAVE
Section ZI	Parcelle 20	Dépendance	

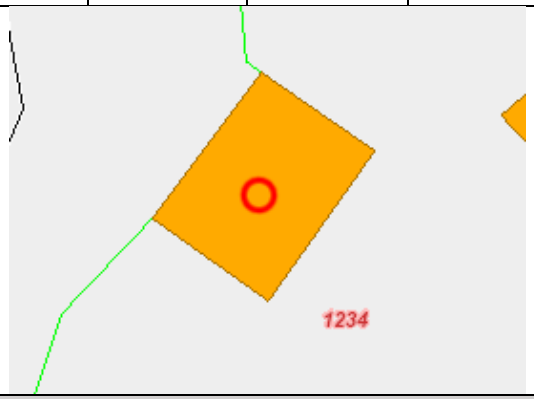

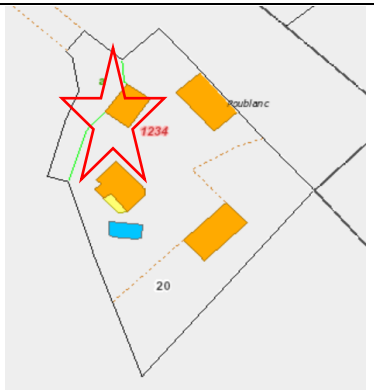

Analyse architecturale du bâti identifié

Volume/Gabarit	R+C						Asymétrique	
Toiture	PANS	2	MATERIAU	Tuiles de Marseille	EGOUT DE TOIT	Oui	ETAT	Bon
Murs/Façades	Gouttereau		Galets/pierres apparentes				ETAT	Bon
Ouvertures	ENCADREMENT	Briques, Bois			MENUISERIES	Fenêtres à 2 vantaux - Porte d'entrée en Bois		
Ornementation	Chaînage d'angle, œil de bœuf 1/2 lune, linteaux cintrés, chevrons apparents		**Style/Typologie architectural(e)**		Dépendance			
Organisation	En retrait		**Abords / Végétaux**					
Commentaires								

Niveau d'équipements		**Contraintes environnementales**			
Electricité		Agriculture		Intérêt architectural de l'ensemble bâti	
AEP (mm)		NATURA 2000 / ZNIEFF		Requalification / mise en valeur au titre du L.151-19	
Défense incendie		Risque inondation		Changement de destination au titre du L.151-11 2°	
Assainissement		Périmètre de canalisation de transport de gaz			
Voirie					

MONSEGUR	Fiche n° 190_21	Lieu-dit : Pedepontaut 3	Nom du propriétaire ou des propriétaires
Renseignement cadastraux		Type du bâti	CASTERA
Section ZI	Parcelle 117	Maison d'habitation	

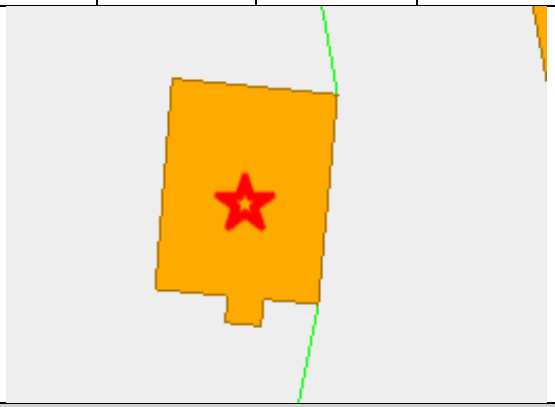

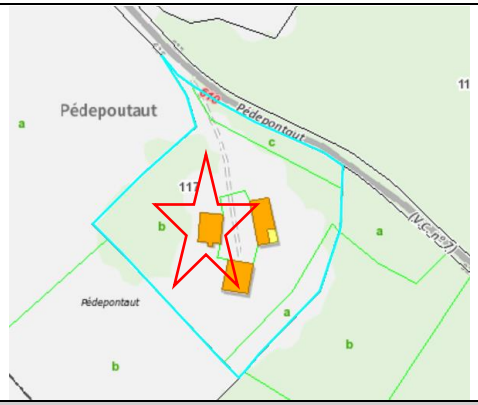

Analyse architecturale du bâti identifié

Volume/Gabarit	R+1						Asymétrique	
Toiture	PANS	2	MATERIAU	Tuiles méridionales	EGOUT DE TOIT	Oui	ETAT	Bon
Murs/Façades	Gouttereau		Enduit				ETAT	Bon
Ouvertures	ENCADREMENT				MENUISERIES	Bois - Fenêtres à 2 vantaux		
Ornementation	Ferronneries, chevrons apparents, porte charretière, balcon, jardinières		**Style/Typologie architectural(e)**		Basco-landais			
Organisation	En retrait		**Abords / Végétaux**					
Commentaires								

Niveau d'équipements		**Contraintes environnementales**			
Electricité		Agriculture		Intérêt architectural de l'ensemble bâti	
AEP (mm)		NATURA 2000 / ZNIEFF		Requalification / mise en valeur au titre du L.151-19	
Défense incendie		Risque inondation		Changement de destination au titre du L.151-11 2°	
Assainissement		Périmètre de canalisation de transport de gaz			
Voirie					

MONSEGUR	Fiche n° 190_22	Lieu-dit : Laouta	Nom du propriétaire ou des propriétaires
Renseignement cadastraux		Type du bâti	DAUPHIN
Section ZE	Parcelle 67	Maison d'habitation	

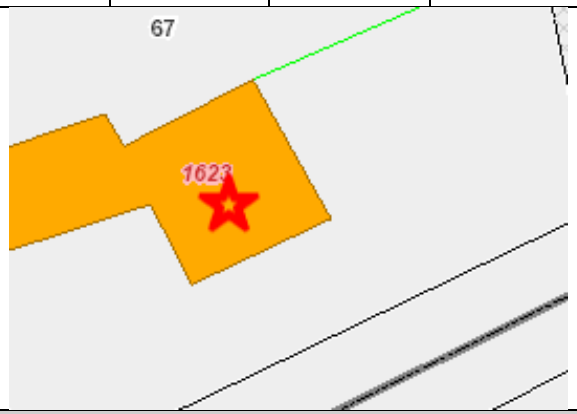

Analyse architecturale du bâti identifié

Volume/Gabarit	R+1+C						Symétrique	
Toiture	PANS	6	MATERIAU	Tuiles méridionales	EGOUT DE TOIT	Oui	ETAT	Bon
Murs/Façades	Gouttereau			Enduit			ETAT	Bon
Ouvertures	ENCADREMENT	Briques			MENUISERIES	PVC - Fenêtres à 2 vantaux - Porte d'entrée en PVC		
Ornementation	Chaînage d'angle, œil de bœuf, épi de faîtage, fronton triangulaire, chevrons apparents, linteaux cintrés		**Style/Typologie architectural(e)**		Armagnacais			
Organisation	En retrait		**Abords / Végétaux**		Palmiers			
Commentaires								

Niveau d'équipements		**Contraintes environnementales**			
Electricité		Agriculture		Intérêt architectural de l'ensemble bâti	
AEP (mm)		NATURA 2000 / ZNIEFF		Requalification / mise en valeur au titre du L.151-19	
Défense incendie		Risque inondation		Changement de destination au titre du L.151-11 2°	
Assainissement		Périmètre de canalisation de transport de gaz			
Voirie					

MONSEGUR	Fiche n° 190_23	Lieu-dit : Lou Bos Juzanx	Nom du propriétaire ou des propriétaires
Renseignement cadastraux		Type du bâti	CAPDEVIELLE, CAZENAVE, DESTAILLATS
Section ZH	Parcelle 39	Maison d'habitation	

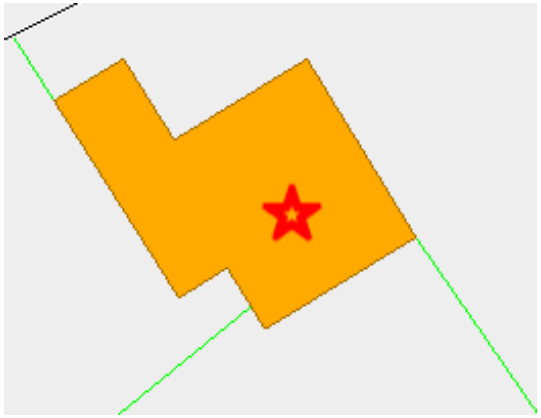

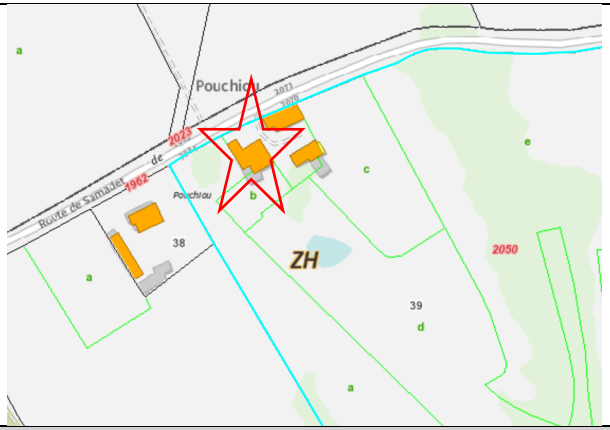

Analyse architecturale du bâti identifié

Volume/Gabarit	R+1						Symétrique	
Toiture	PANS	4	MATERIAU	Tuiles méridionales	EGOUT DE TOIT	Oui	ETAT	Bon
Murs/Façades	Gouttereau			Enduit			ETAT	Bon
Ouvertures	ENCADREMENT	Pierre de taille				MENUISERIES	Fenêtres à 2 vantaux - Porte d'entrée en Bois	
Ornementation	Chaînage d'angle, génoise, emmarchement, soubassement			**Style/Typologie architectural(e)**		Maison de bourg		
Organisation	En retrait			**Abords / Végétaux**				
Commentaires								

Niveau d'équipements		**Contraintes environnementales**			
Electricité		Agriculture		Intérêt architectural de l'ensemble bâti	
AEP (mm)		NATURA 2000 / ZNIEFF		Requalification / mise en valeur au titre du L.151-19	
Défense incendie		Risque inondation		Changement de destination au titre du L.151-11 2°	
Assainissement		Périmètre de canalisation de transport de gaz			
Voirie					

MONSEGUR	Fiche n° 190_24	Lieu-dit : Haou	Nom du propriétaire ou des propriétaires
Renseignement cadastraux		Type du bâti	TABARY, BLONDIAU, VOINIER
Section: ZI	Parcelle: 142	Maison d'habitation	

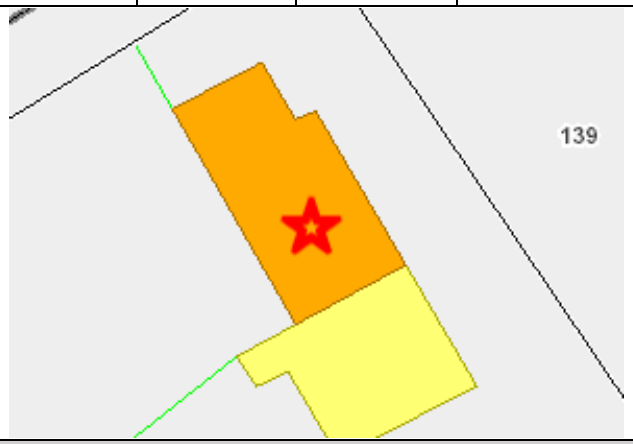

Analyse architecturale du bâti identifié

Volume/Gabarit	R+1						Symétrique	
Toiture	PANS	4	MATERIAU	Tuiles de Marseille	EGOUT DE TOIT	Oui	ETAT	Bon
Murs/Façades	Gouttereau			Enduit			ETAT	Bon
Ouvertures	ENCADREMENT	Pierre de taille			MENUISERIES	Bois - Fenêtres à 2 vantaux - Porte d'entrée en Bois		
Ornementation	Chaînage d'angle, génoise		**Style/Typologie architectural(e)**		Maison de bourg			
Organisation	En retrait		**Abords / Végétaux**					
Commentaires								

Niveau d'équipements		**Contraintes environnementales**			
Electricité		Agriculture		Intérêt architectural de l'ensemble bâti	
AEP (mm)		NATURA 2000 / ZNIEFF		Requalification / mise en valeur au titre du L.151-19	
Défense incendie		Risque inondation		Changement de destination au titre du L.151-11 2°	
Assainissement		Périmètre de canalisation de transport de gaz			
Voirie					

MONSEGUR	Fiche n° 190_25	Lieu-dit : Château d'Agès 1	Nom du propriétaire ou des propriétaires
Renseignement cadastraux		Type du bâti	AGES
Section ZA	Parcelle 8	Maison d'habitation	

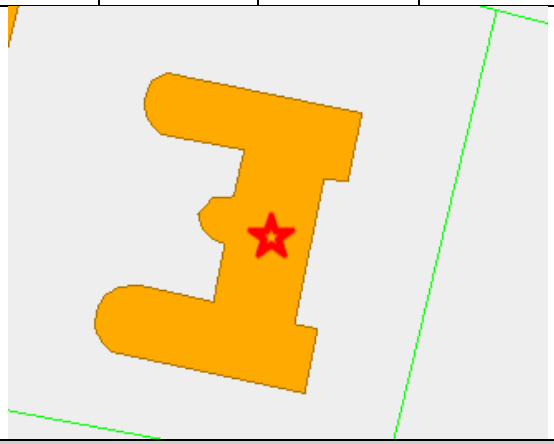

Analyse architecturale du bâti identifié								
Volume/Gabarit	R+2						Symétrique	
Toiture	PANS	14	MATERIAU	Autre	EGOUT DE TOIT	Oui	ETAT	Bon
Murs/Façades	Gouttereau		Galets/pierres apparentes				ETAT	Bon
Ouvertures	ENCADREMENT	Pierre de taille			MENUISERIES	Bois - Fenêtres à 2 vantaux - Porte d'entrée en Bois		
Ornementation	Chaînage d'angle, génoise, corniche, épis de faîtage		**Style/Typologie architectural(e)**		Manoir / château			
Organisation	En retrait		**Abords / Végétaux**		Parc arboré			
Commentaires								

Niveau d'équipements		Contraintes environnementales			
Electricité		Agriculture		Intérêt architectural de l'ensemble bâti	
AEP (mm)		NATURA 2000 / ZNIEFF		Requalification / mise en valeur au titre du L.151-19	
Défense incendie		Risque inondation		Changement de destination au titre du L.151-11 2°	
Assainissement		Périmètre de canalisation de transport de gaz			
Voirie					

MONSEGUR	Fiche n°190_26	Lieu-dit :	Nom du propriétaire ou des propriétaires
Renseignement cadastraux		Type du bâti	DULUC
Section: ZI	Parcelle: 048	Dépendance	

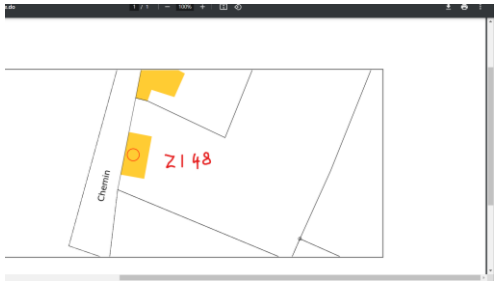

Analyse architecturale du bâti identifié

Volume/Gabarit	R+1				Symétrique			
Toiture	PANS	2	MATERIAU	Tuiles de Marseille	EGOUT DE TOIT	Non	ETAT	Bon
Murs/Façades	Pignon	Bardage Bois, parpaings				ETAT	Moyen	
Ouvertures	ENCADREMENT					MENUISERIES		
Ornementation				**Style/Typologie architectural(e)**		Dépendance		
Organisation	Alignement sur domaine public	En retrait		**Abords / Végétaux**		Chênes		
Commentaires								

Niveau d'équipements		**Contraintes environnementales**			
Electricité		Agriculture		Intérêt architectural de l'ensemble bâti	
AEP (mm)		NATURA 2000 / ZNIEFF		Requalification / mise en valeur au titre du L.151-19	
Défense incendie		Risque inondation		Changement de destination au titre du L.151-11 2°	
Assainissement		Périmètre de canalisation de transport de gaz (TEREGA)			
Voirie					

Classification des éléments répertoriés
De Monségur

N°	Localisation / Nom	Conclusions et numéro reporté sur le plan de zonage		N°	Localisation / Nom	Conclusions et numéro reporté sur le plan de zonage	
		L.151-19 ☆	L.151-11 -2° ○			L.151-19 ☆	L.151-11 -2° ○
190_1	Keout 1			190_22	Laouta		
190_2	Keout 2			190_23	Lou Bos Juzanx		
190_3	Keout 3			190_24	Haou		
190_4	Keout 4			190_25	Château d'Agès 1		
190_5	Keout 5			190_26	Duluc		N°10
190_6	Sarthou						
190_7	Destaillats						
190_8	Calais						
190_9	Pedelahille 1						
190_10	Pedelahille 2						
190_11	La Vieille Ecole 1						
190_12	Maisonnave 1						
190_13	Maisonnave 2						
190_14	Maisonnave 3						
190_15	Haou de dessus 2						
190_16	Larroude						
190_17	Le Placiat 1						
190_18	Le Placiat 2						
19019	Pedepontaut 1						
190_20	Pedepontaut 2						
190_21	Pedepontaut 3						

Les autres éléments du patrimoine de Monségur

Au-delà des constructions vouées à l'usage d'habitation (maison et anciennes dépendances, la municipalité a souhaité répertorier d'autres éléments remarquables sur la commune.
Les photos ci-après illustrent une partie des éléments identifiés.

Pin parasol à Laouta
Traduction au zonage : ETOILE 190_A

La Chapelle d'Agès
Traduction au zonage : ETOILE 190_B

Commune de MONTAUT

MONTAUT	Fiche n°191_1	Lieu-dit : Loustaou	Nom du propriétaire ou des propriétaires
Renseignement cadastraux		Type du bâti	LAFITTE
Section A	Parcelle 466	Maison d'habitation	

Analyse architecturale du bâti identifié

Volume/Gabarit	R+1					Symétrique		
Toiture	PANS	3	MATERIAU	Tuiles méridionales	EGOUT DE TOIT	Oui	ETAT	Bon
Murs/Façades	Pignons		Enduit				ETAT	Bon
Ouvertures	ENCADREMENT	Pierre de taille, colombages			MENUISERIES	Bois		
Ornementation	Chaînage d'angle, tirants, porte charretière, soubassement		**Style/Typologie architectural(e)**		Maison de maître			
Organisation	En retrait		**Abords / Végétaux**					
Commentaires								

Niveau d'équipements		**Contraintes environnementales**			
Electricité		Agriculture		Intérêt architectural de l'ensemble bâti	
AEP (mm)		NATURA 2000 / ZNIEFF		Requalification / mise en valeur au titre du L.151-19	
Défense incendie		Risque inondation		Changement de destination au titre du L.151-11 2°	
Assainissement		Périmètre de canalisation de transport de gaz (TEREGA)			
Voirie					

MONTAUT	Fiche n°191_2	Lieu-dit : Tauzième	Nom du propriétaire ou des propriétaires
Renseignement cadastraux		Type du bâti	WATIER
Section H	Parcelle 420	Maison d'habitation	

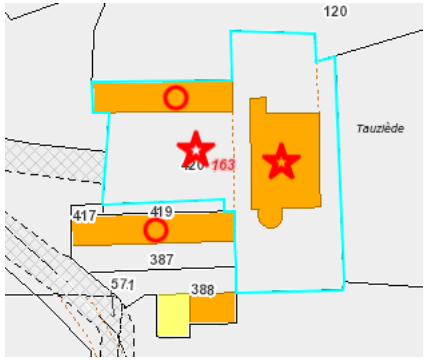

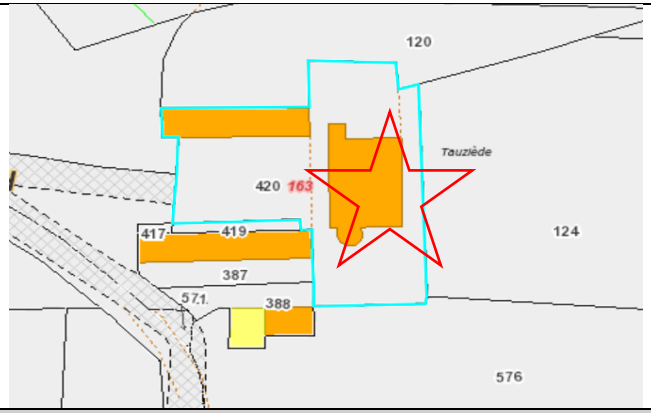

Analyse architecturale du bâti identifié

Volume/Gabarit	R+1					Symétrique		
Toiture	PANS	4	MATERIAU	Tuiles canal	EGOUT DE TOIT	Oui	ETAT	Moyen
Murs/Façades	Gouttereaux		Enduit				ETAT	Moyen
Ouvertures	ENCADREMENT	Pierre de taille				MENUISERIES	Bois	
Ornementation	Génoise, chaînage d'angle, marquise		**Style/Typologie architectural(e)**			Maison de maître		
Organisation	En retrait		**Abords / Végétaux**			Chêne		
Commentaires	Portail, clôture							

Niveau d'équipements		**Contraintes environnementales**			
Electricité		Agriculture		Intérêt architectural de l'ensemble bâti	
AEP (mm)		NATURA 2000 / ZNIEFF		Requalification / mise en valeur au titre du L.151-19	
Défense incendie		Risque inondation		Changement de destination au titre du L.151-11 2°	
Assainissement		Périmètre de canalisation de transport de gaz (TEREGA)			
Voirie					

MONTAUT	Fiche n°191_3	Lieu-dit : Tauzième	Nom du propriétaire ou des propriétaires
Renseignement cadastraux		Type du bâti	WATIER
Section H	Parcelle 420	Dépendance	

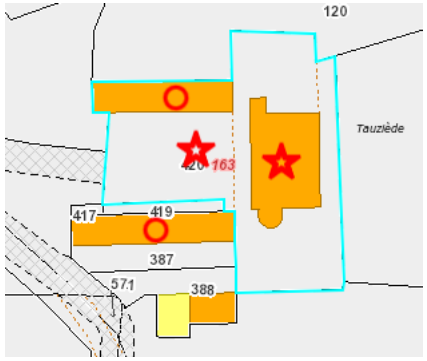

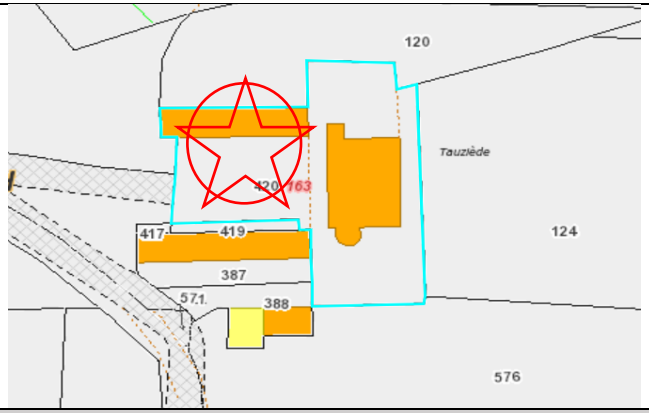

Analyse architecturale du bâti identifié

Volume/Gabarit	R+C					Symétrique		
Toiture	PANS	4	MATERIAU	Tuiles canal	EGOUT DE TOIT	Oui	ETAT	Moyen
Murs/Façades	Gouttereaux		Enduit				ETAT	Mauvais
Ouvertures	ENCADREMENT	Pierre de taille			MENUISERIES	Bois		
Ornementation	Génoise, demi-lune, porte charretière		**Style/Typologie architectural(e)**		Dépendance			
Organisation	En retrait		**Abords / Végétaux**		Chêne			
Commentaires	Portail, clôture							

Niveau d'équipements		**Contraintes environnementales**			
Electricité		Agriculture		Intérêt architectural de l'ensemble bâti	
AEP (mm)		NATURA 2000 / ZNIEFF		Requalification / mise en valeur au titre du L.151-19	
Défense incendie		Risque inondation		Changement de destination au titre du L.151-11 2°	
Assainissement		Périmètre de canalisation de transport de gaz (TEREGA)			
Voirie					

MONTAUT	Fiche n°191_4	Lieu-dit : Tauzième	Nom du propriétaire ou des propriétaires
Renseignement cadastraux		Type du bâti	WATIER
Section H	Parcelle 387	Dépendance	

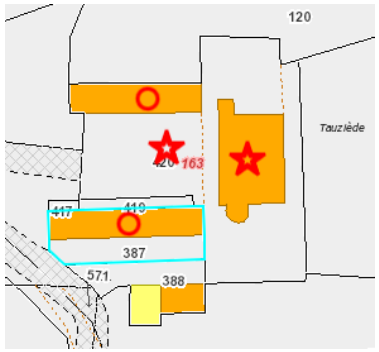

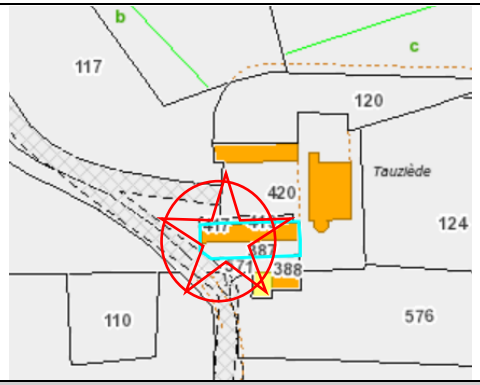

Analyse architecturale du bâti identifié

Volume/Gabarit	R+1					Symétrique		
Toiture	PANS	4	MATERIAU	Tuiles canal	EGOUT DE TOIT	Oui	ETAT	Moyen
Murs/Façades	Gouttereaux		Enduit				ETAT	Moyen
Ouvertures	ENCADREMENT	Pierre de taille				MENUISERIES	Bois	
Ornementation	Génoise, chaînage d'angle		**Style/Typologie architectural(e)**			Dépendance		
Organisation	En retrait		**Abords / Végétaux**			Chêne		
Commentaires	Portail et clôture							

Niveau d'équipements		**Contraintes environnementales**			
Electricité		Agriculture		Intérêt architectural de l'ensemble bâti	
AEP (mm)		NATURA 2000 / ZNIEFF		Requalification / mise en valeur au titre du L.151-19	
Défense incendie		Risque inondation		Changement de destination au titre du L.151-11 2°	
Assainissement		Périmètre de canalisation de transport de gaz (TEREGA)			
Voirie					

MONTAUT	Fiche n°191_5	Lieu-dit : Forêt	Nom du propriétaire ou des propriétaires
Renseignement cadastraux		Type du bâti	KILLIAN
Section B	Parcelle 22	Maison d'habitation	

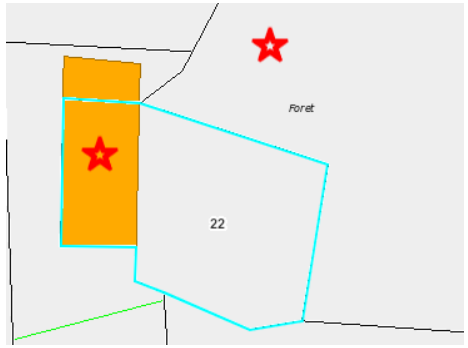

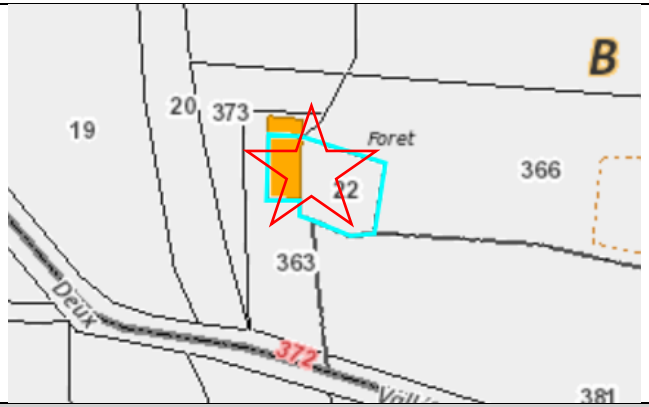

Analyse architecturale du bâti identifié

Volume/Gabarit	R+1					Symétrique		
Toiture	PANS	4	MATERIAU	Tuiles canal	EGOUT DE TOIT	Oui	ETAT	Bon
Murs/Façades	Gouttereaux		Enduit				ETAT	Bon
Ouvertures	ENCADREMENT	Bois			MENUISERIES	Bois		
Ornementation	Chaînage d'angle, tirants		**Style/Typologie architectural(e)**		Maison rurale			
Organisation	En retrait		**Abords / Végétaux**		Parc			
Commentaires								

Niveau d'équipements		**Contraintes environnementales**			
Electricité		Agriculture		Intérêt architectural de l'ensemble bâti	
AEP (mm)		NATURA 2000 / ZNIEFF		Requalification / mise en valeur au titre du L.151-19	
Défense incendie		Risque inondation		Changement de destination au titre du L.151-11 2°	
Assainissement		Périmètre de canalisation de transport de gaz (TEREGA)			
Voirie					

MONTAUT	Fiche n°191_6	Lieu-dit : Lestuyau	Nom du propriétaire ou des propriétaires
Renseignement cadastraux		Type du bâti	MANDINE
Section B	Parcelle 119	Maison d'habitation	

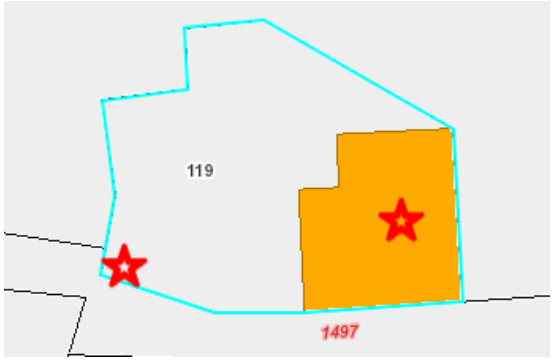

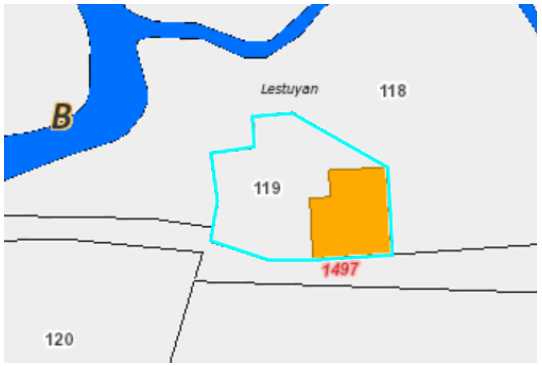

Analyse architecturale du bâti identifié

Volume/Gabarit	R+1						Asymétrique	
Toiture	PANS	2	MATERIAU	Tuiles méridionales	EGOUT DE TOIT	Oui	ETAT	Bon
Murs/Façades	Pignons		Enduit				ETAT	Bon
Ouvertures	ENCADREMENT	Pierre de taille, brique			MENUISERIES	Bois		
Ornementation	Demi-lunes, consoles, chaînage d'angle, tirants		**Style/Typologie architectural(e)**		Chalossais			
Organisation	Alignement sur domaine public		**Abords / Végétaux**		Chênes			
Commentaires								

Niveau d'équipements		**Contraintes environnementales**			
Electricité		Agriculture		Intérêt architectural de l'ensemble bâti	
AEP (mm)		NATURA 2000 / ZNIEFF		Requalification / mise en valeur au titre du L.151-19	
Défense incendie		Risque inondation		Changement de destination au titre du L.151-11 2°	
Assainissement		Périmètre de canalisation de transport de gaz (TEREGA)			
Voirie					

MONTAUT	Fiche n°191_7	Lieu-dit : Det	Nom du propriétaire ou des propriétaires
Renseignement cadastraux		Type du bâti	CUSSAC
Section B	Parcelle 105	Maison d'habitation	

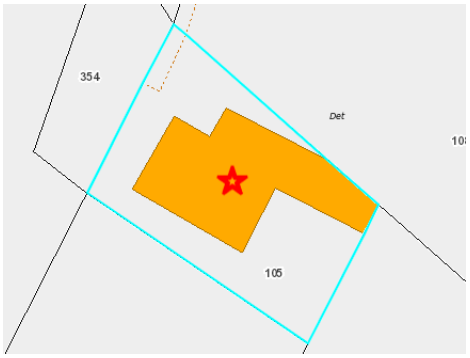

Analyse architecturale du bâti identifié

Volume/Gabarit	R+1						Symétrique	
Toiture	PANS	2	MATERIAU	Tuiles canal	EGOUT DE TOIT	Oui	ETAT	Bon
Murs/Façades	Pignons		Enduit				ETAT	Bon
Ouvertures	ENCADREMENT	Pierre de taille			MENUISERIES	Bois, PVC		
Ornementation	Consoles, chevrons apparents, chaînage d'angle		**Style/Typologie architectural(e)**		Chalossais			
Organisation	En retrait		**Abords / Végétaux**					
Commentaires								

Niveau d'équipements		**Contraintes environnementales**			
Electricité		Agriculture		Intérêt architectural de l'ensemble bâti	
AEP (mm)		NATURA 2000 / ZNIEFF		Requalification / mise en valeur au titre du L.151-19	
Défense incendie		Risque inondation		Changement de destination au titre du L.151-11 2°	
Assainissement		Périmètre de canalisation de transport de gaz (TEREGA)			
Voirie					

MONTAUT	Fiche n°191_8	Lieu-dit : Laperlitz	Nom du propriétaire ou des propriétaires
Renseignement cadastraux		Type du bâti	LAGRAULET
Section B	Parcelle 79	Maison d'habitation	

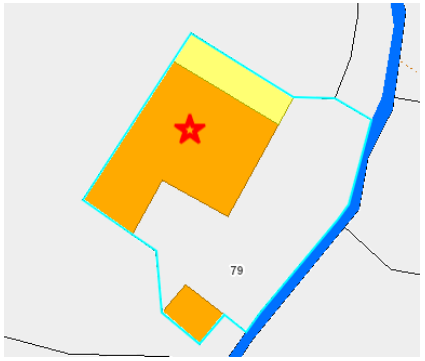

Analyse architecturale du bâti identifié

Volume/Gabarit	R+1						Asymétrique	
Toiture	PANS	2	MATERIAU	Tuiles méridionales	EGOUT DE TOIT	Oui	ETAT	Bon
Murs/Façades	Pignons		Enduit				ETAT	Bon
Ouvertures	ENCADREMENT	Pierre de taille, Bois			MENUISERIES	Bois		
Ornementation	Chaînage d'angle, chevrons apparents		**Style/Typologie architectural(e)**		Chalossais			
Organisation	En retrait		**Abords / Végétaux**					
Commentaires								

Niveau d'équipements		**Contraintes environnementales**			
Electricité		Agriculture		Intérêt architectural de l'ensemble bâti	
AEP (mm)		NATURA 2000 / ZNIEFF		Requalification / mise en valeur au titre du L.151-19	
Défense incendie		Risque inondation		Changement de destination au titre du L.151-11 2°	
Assainissement		Périmètre de canalisation de transport de gaz (TEREGA)			
Voirie					

MONTAUT	Fiche n°191_9	Lieu-dit : Pouytio	Nom du propriétaire ou des propriétaires
Renseignement cadastraux		Type du bâti	CASCAILH
Section B	Parcelle 57	Maison d'habitation	

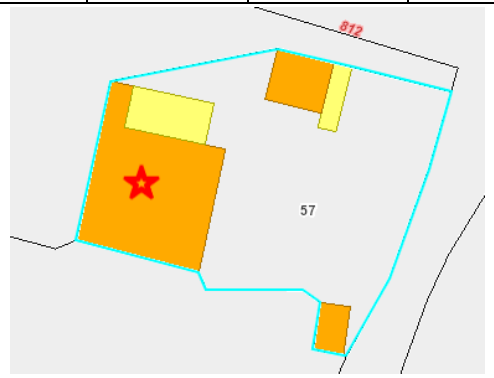

Analyse architecturale du bâti identifié

Volume/Gabarit	R+1						Symétrique	
Toiture	PANS	2	MATERIAU	Tuiles méridionales	EGOUT DE TOIT	Oui	ETAT	Bon
Murs/Façades	Pignons		Enduit				ETAT	Bon
Ouvertures	ENCADREMENT	Pierre de taille, Bois			MENUISERIES	PVC		
Ornementation	Chaînage d'angle, chevrons apparents		**Style/Typologie architectural(e)**		Chalossais			
Organisation	En retrait		**Abords / Végétaux**					
Commentaires								

Niveau d'équipements		**Contraintes environnementales**			
Electricité		Agriculture		Intérêt architectural de l'ensemble bâti	
AEP (mm)		NATURA 2000 / ZNIEFF		Requalification / mise en valeur au titre du L.151-19	
Défense incendie		Risque inondation		Changement de destination au titre du L.151-11 2°	
Assainissement		Périmètre de canalisation de transport de gaz (TEREGA)			
Voirie					

MONTAUT	Fiche n°191_10	Lieu-dit : Castillon	Nom du propriétaire ou des propriétaires
Renseignement cadastraux		Type du bâti	MAURINCOMME
Section B	Parcelle 54	Maison d'habitation	

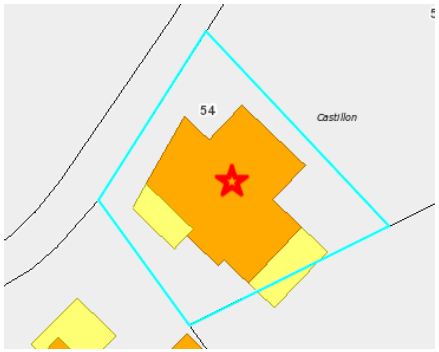

Analyse architecturale du bâti identifié

Volume/Gabarit	R+1						Asymétrique	
Toiture	PANS	3	MATERIAU	Tuiles méridionales	EGOUT DE TOIT	Oui	ETAT	Bon
Murs/Façades	Gouttereaux		Galets / pierres apparentes				ETAT	Bon
Ouvertures	ENCADREMENT	Pierre de taille			MENUISERIES	Bois		
Ornementation	Chaînage d'angle		**Style/Typologie architectural(e)**		Chalossais			
Organisation	En retrait		**Abords / Végétaux**					
Commentaires								

Niveau d'équipements		**Contraintes environnementales**			
Electricité		Agriculture		Intérêt architectural de l'ensemble bâti	
AEP (mm)		NATURA 2000 / ZNIEFF		Requalification / mise en valeur au titre du L.151-19	
Défense incendie		Risque inondation		Changement de destination au titre du L.151-11 2°	
Assainissement		Périmètre de canalisation de transport de gaz (TEREGA)			
Voirie					

MONTAUT	Fiche n°191_11	Lieu-dit : Nauticon	Nom du propriétaire ou des propriétaires
Renseignement cadastraux		Type du bâti	MARSAN
Section B	Parcelle 63	Maison d'habitation	

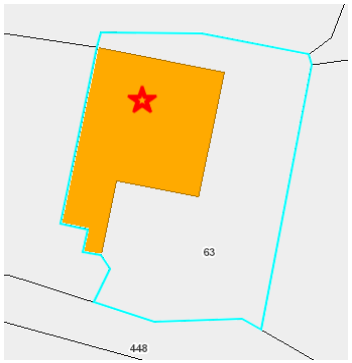

Analyse architecturale du bâti identifié

Volume/Gabarit	R+C					Asymétrique		
Toiture	PANS	4	MATERIAU	Tuiles méridionales	EGOUT DE TOIT	Oui	ETAT	Bon
Murs/Façades	Gouttereaux		Enduit				ETAT	Bon
Ouvertures	ENCADREMENT	Pierre de taille			MENUISERIES	Bois		
Ornementation	Chaînage d'angle, chevrons apparents		**Style/Typologie architectural(e)**		Maison rurale			
Organisation	En retrait		**Abords / Végétaux**					
Commentaires								

Niveau d'équipements		**Contraintes environnementales**			
Electricité		Agriculture		Intérêt architectural de l'ensemble bâti	
AEP (mm)		NATURA 2000 / ZNIEFF		Requalification / mise en valeur au titre du L.151-19	
Défense incendie		Risque inondation		Changement de destination au titre du L.151-11 2°	
Assainissement		Périmètre de canalisation de transport de gaz (TEREGA)			
Voirie					

MONTAUT	Fiche n°191_12	Lieu-dit : Gare	Nom du propriétaire ou des propriétaires
Renseignement cadastraux		Type du bâti	AGRALIA
Section B	Parcelle 513	Local commercial	

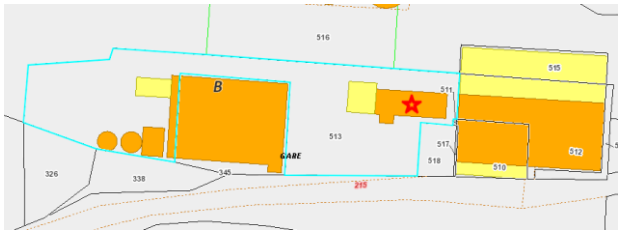

Analyse architecturale du bâti identifié

Volume/Gabarit	R+1					Symétrique		
Toiture	PANS	2	MATERIAU	Tuiles de Marseille	EGOUT DE TOIT	Oui	ETAT	Bon
Murs/Façades	Gouttereaux		Enduit				ETAT	Bon
Ouvertures	ENCADREMENT	Pierre de taille			MENUISERIES	PVC, Bois		
Ornementation	Chaînage d'angle, soubassement		**Style/Typologie architectural(e)**		Edifice public / Ancienne gare			
Organisation	En retrait		**Abords / Végétaux**					
Commentaires	Ancienne gare							

Niveau d'équipements		**Contraintes environnementales**			
Electricité		Agriculture		Intérêt architectural de l'ensemble bâti	
AEP (mm)		NATURA 2000 / ZNIEFF		Requalification / mise en valeur au titre du L.151-19	
Défense incendie		Risque inondation		Changement de destination au titre du L.151-11 2°	
Assainissement		Périmètre de canalisation de transport de gaz (TEREGA)			
Voirie					

MONTAUT	Fiche n°191_13	Lieu-dit : Chantelurau	Nom du propriétaire ou des propriétaires
Renseignement cadastraux		Type du bâti	DELDICQUE
Section B	Parcelle 12	Maison d'habitation	

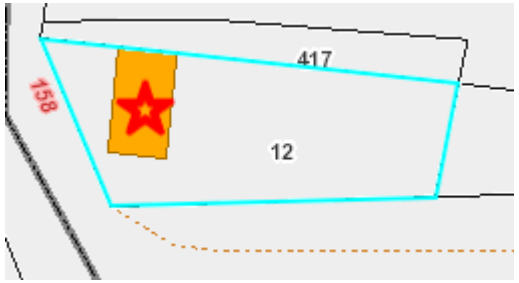

Analyse architecturale du bâti identifié

Volume/Gabarit	R+1						Symétrique	
Toiture	PANS	2	MATERIAU	Tuiles de Marseille	EGOUT DE TOIT	Oui	ETAT	Bon
Murs/Façades	Pignons		Enduit				ETAT	Bon
Ouvertures	ENCADREMENT	Pierre de taille			MENUISERIES	PVC		
Ornementation	Chaînage d'angle, auvents		**Style/Typologie architectural(e)**		Edifice public / Ancienne Gare			
Organisation	En retrait		**Abords / Végétaux**					
Commentaires	Maison de garde barrière							

Niveau d'équipements		**Contraintes environnementales**			
Electricité		Agriculture		Intérêt architectural de l'ensemble bâti	
AEP (mm)		NATURA 2000 / ZNIEFF		Requalification / mise en valeur au titre du L.151-19	
Défense incendie		Risque inondation		Changement de destination au titre du L.151-11 2°	
Assainissement		Périmètre de canalisation de transport de gaz (TEREGA)			
Voirie					

MONTAUT	Fiche n°191_14	Lieu-dit : Mulat	Nom du propriétaire ou des propriétaires
Renseignement cadastraux		Type du bâti	LASSERRE
Section A	Parcelle 18	Maison d'habitation	

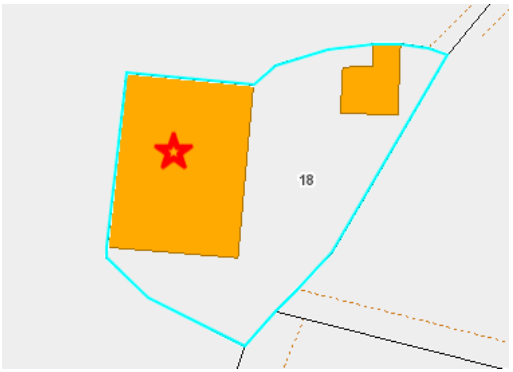

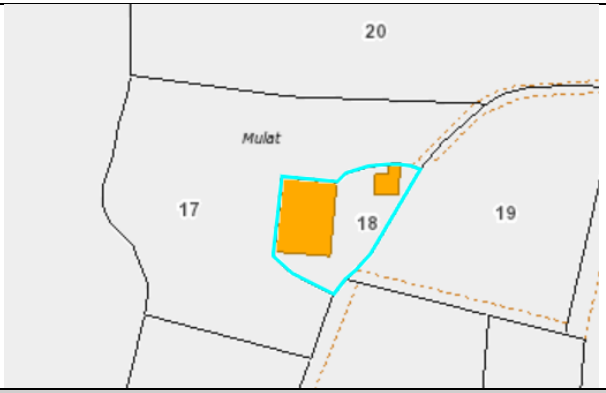

Analyse architecturale du bâti identifié

Volume/Gabarit	R+1						Symétrique	
Toiture	PANS	3	MATERIAU	Tuiles canal	EGOUT DE TOIT	Oui	ETAT	Bon
Murs/Façades	Pignons		Enduit				ETAT	Bon
Ouvertures	ENCADREMENT	Brique			MENUISERIES	Bois		
Ornementation	Chevrons apparents		**Style/Typologie architectural(e)**		Chalossais			
Organisation	En retrait		**Abords / Végétaux**					
Commentaires								

Niveau d'équipements		**Contraintes environnementales**			
Electricité		Agriculture		Intérêt architectural de l'ensemble bâti	
AEP (mm)		NATURA 2000 / ZNIEFF		Requalification / mise en valeur au titre du L.151-19	
Défense incendie		Risque inondation		Changement de destination au titre du L.151-11 2°	
Assainissement		Périmètre de canalisation de transport de gaz (TEREGA)			
Voirie					

MONTAUT	Fiche n°191_15	Lieu-dit : Lacoste	Nom du propriétaire ou des propriétaires
Renseignement cadastraux		Type du bâti	DELVILLE, SC LE SIAGNE
Section A	Parcelle 55	Maison d'habitation	

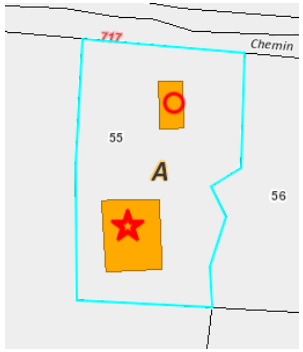

Analyse architecturale du bâti identifié

Volume/Gabarit	R+1						Symétrique	
Toiture	PANS	2	MATERIAU	Tuiles canal	EGOUT DE TOIT	Oui	ETAT	Bon
Murs/Façades	Pignons		Enduit, torchis / colombages				ETAT	Bon
Ouvertures	ENCADREMENT	Bois,			MENUISERIES	Bois		
Ornementation	Chevrons apparents, chaînage d'angle		**Style/Typologie architectural(e)**		Chalossais			
Organisation	En retrait		**Abords / Végétaux**					
Commentaires								

Niveau d'équipements		**Contraintes environnementales**			
Electricité		Agriculture		Intérêt architectural de l'ensemble bâti	
AEP (mm)		NATURA 2000 / ZNIEFF		Requalification / mise en valeur au titre du L.151-19	
Défense incendie		Risque inondation		Changement de destination au titre du L.151-11 2°	
Assainissement		Périmètre de canalisation de transport de gaz (TEREGA)			
Voirie					

MONTAUT	Fiche n°191_17	Lieu-dit : Moulin de Montaut	Nom du propriétaire ou des propriétaires
Renseignement cadastraux		Type du bâti	LAFITTE
Section A	Parcelle 504	Maison d'habitation	

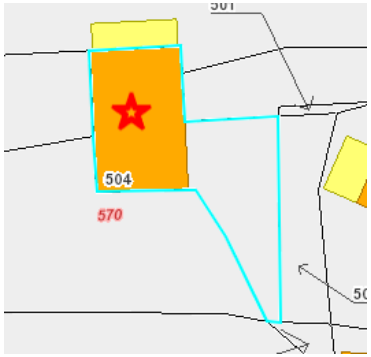

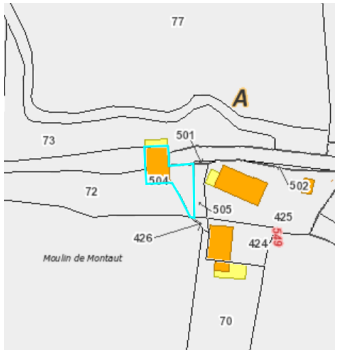

Analyse architecturale du bâti identifié

Volume/Gabarit	R+1					Symétrique		
Toiture	PANS	2	MATERIAU	Tuiles méridionales	EGOUT DE TOIT	Oui	ETAT	Moyen
Murs/Façades	Pignons		Pierres apparentes				ETAT	Bon
Ouvertures	ENCADREMENT	Pierre de taille				MENUISERIES	Bois, PVC	
Ornementation	Chevrons apparents, œils de boeuf, chaînage d'angle		**Style/Typologie architectural(e)**			Ancien moulin		
Organisation	En retrait		**Abords / Végétaux**					
Commentaires	Moulin							

Niveau d'équipements		**Contraintes environnementales**			
Electricité		Agriculture		Intérêt architectural de l'ensemble bâti	
AEP (mm)		NATURA 2000 / ZNIEFF		Requalification / mise en valeur au titre du L.151-19	
Défense incendie		Risque inondation		Changement de destination au titre du L.151-11 2°	
Assainissement		Périmètre de canalisation de transport de gaz (TEREGA)			
Voirie					

MONTAUT	Fiche n°191_18	Lieu-dit : Moulin de Montaut	Nom du propriétaire ou des propriétaires
Renseignement cadastraux		Type du bâti	CAZADE
Section A	Parcelle 425	Maison d'habitation	

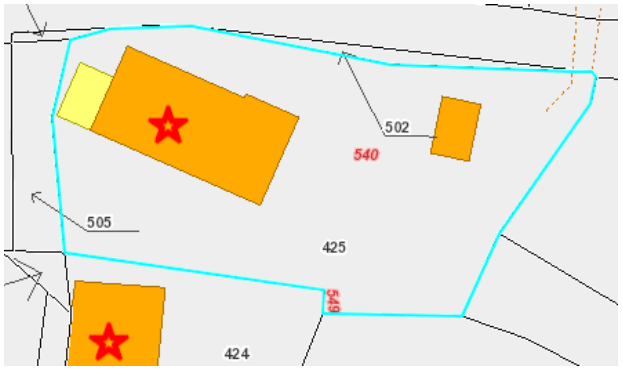

Analyse architecturale du bâti identifié

Volume/Gabarit	R+1					Symétrique		
Toiture	PANS	4	MATERIAU	Tuiles méridionales	EGOUT DE TOIT	Oui	ETAT	Bon
Murs/Façades	Gouttereaux		Enduit				ETAT	Bon
Ouvertures	ENCADREMENT	Pierre de taille, brique				MENUISERIES	PVC	
Ornementation	Chaînage d'angle, linteau cintré		**Style/Typologie architectural(e)**			Dépendance		
Organisation	En retrait		**Abords / Végétaux**					
Commentaires								

Niveau d'équipements		**Contraintes environnementales**			
Electricité		Agriculture		Intérêt architectural de l'ensemble bâti	
AEP (mm)		NATURA 2000 / ZNIEFF		Requalification / mise en valeur au titre du L.151-19	
Défense incendie		Risque inondation		Changement de destination au titre du L.151-11 2°	
Assainissement		Périmètre de canalisation de transport de gaz (TEREGA)			
Voirie					

MONTAUT	Fiche n°191_19	Lieu-dit : Moulin de Montaut	Nom du propriétaire ou des propriétaires
Renseignement cadastraux		Type du bâti	KUNDRUWEIT
Section A	Parcelle 424	Maison d'habitation	

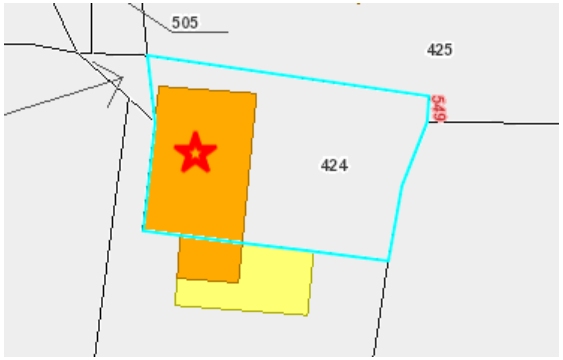

Analyse architecturale du bâti identifié

Volume/Gabarit	R+1						Asymétrique	
Toiture	PANS	6	MATERIAU	Tuiles méridionales	EGOUT DE TOIT	Oui	ETAT	Moyen
Murs/Façades	Gouttereaux		Enduit				ETAT	Bon
Ouvertures	ENCADREMENT	Brique, pierre de taille, Bois			MENUISERIES	Bois, PVC		
Ornementation	Génoise		**Style/Typologie architectural(e)**		Maison rurale			
Organisation	En retrait		**Abords / Végétaux**					
Commentaires								

Niveau d'équipements		**Contraintes environnementales**			
Electricité		Agriculture		Intérêt architectural de l'ensemble bâti	
AEP (mm)		NATURA 2000 / ZNIEFF		Requalification / mise en valeur au titre du L.151-19	
Défense incendie		Risque inondation		Changement de destination au titre du L.151-11 2°	
Assainissement		Périmètre de canalisation de transport de gaz (TEREGA)			
Voirie					

MONTAUT	Fiche n°191_20	Lieu-dit : Chantelurau	Nom du propriétaire ou des propriétaires
Renseignement cadastraux		Type du bâti	MARSAN
Section A	Parcelle 481	Maison d'habitation	

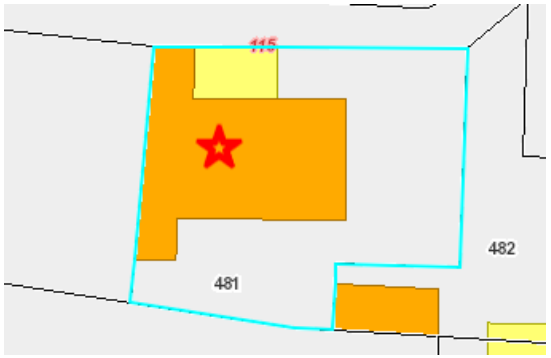

Analyse architecturale du bâti identifié

Volume/Gabarit	R+1						Asymétrique	
Toiture	PANS	4	MATERIAU	Tuiles méridionales	EGOUT DE TOIT	Oui	ETAT	Bon
Murs/Façades	Pignons		Enduit				ETAT	Bon
Ouvertures	ENCADREMENT	Pierre de taille			MENUISERIES	PVC		
Ornementation	Toit en demi-croupe, chevrons apparents, chaînage d'angle, tirants		**Style/Typologie architectural(e)**	Maison rurale				
Organisation	Alignement sur domaine public		**Abords / Végétaux**					
Commentaires								

Niveau d'équipements		**Contraintes environnementales**			
Electricité		Agriculture		Intérêt architectural de l'ensemble bâti	
AEP (mm)		NATURA 2000 / ZNIEFF		Requalification / mise en valeur au titre du L.151-19	
Défense incendie		Risque inondation		Changement de destination au titre du L.151-11 2°	
Assainissement		Périmètre de canalisation de transport de gaz (TEREGA)			
Voirie					

MONTAUT	Fiche n°191_21	Lieu-dit : Chantelurau	Nom du propriétaire ou des propriétaires
Renseignement cadastraux		Type du bâti	MARSAN, LAFITTE
Section A	Parcelle 482	Maison d'habitation	

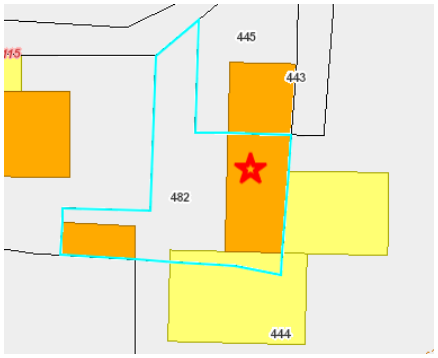

Analyse architecturale du bâti identifié

Volume/Gabarit	R+1						Symétrique	
Toiture	PANS	4	MATERIAU	Tuiles méridionales	EGOUT DE TOIT	Oui	ETAT	Moyen
Murs/Façades	Gouttereaux		Pierres apparentes				ETAT	Bon
Ouvertures	ENCADREMENT	Pierre de taille			MENUISERIES	Bois		
Ornementation	Chaînage d'angle, linteau sculpté, linteau cintré, porte charretière		**Style/Typologie architectural(e)**	Dépendance				
Organisation	En retrait		**Abords / Végétaux**					
Commentaires								

Niveau d'équipements		Contraintes environnementales			
Electricité		Agriculture		Intérêt architectural de l'ensemble bâti	
AEP (mm)		NATURA 2000 / ZNIEFF		Requalification / mise en valeur au titre du L.151-19	
Défense incendie		Risque inondation		Changement de destination au titre du L.151-11 2°	
Assainissement		Périmètre de canalisation de transport de gaz (TEREGA)			
Voirie					

MONTAUT	Fiche n°191_22	Lieu-dit : Arcet	Nom du propriétaire ou des propriétaires
Renseignement cadastraux		Type du bâti	DE DREUILLE SENECTERRE
Section B	Parcelle 256	Maison d'habitation	

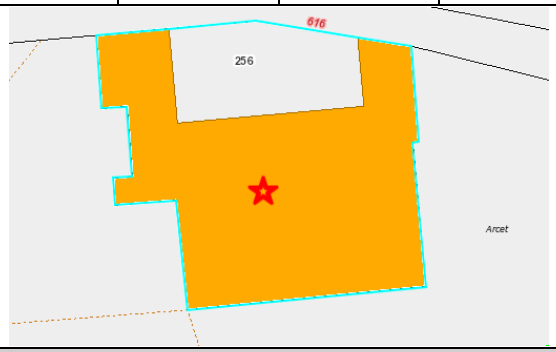

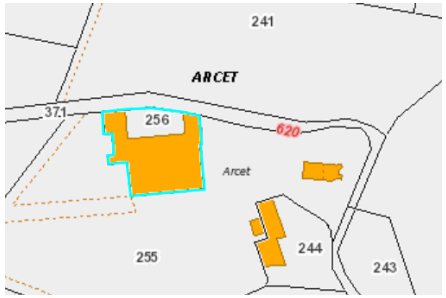

Analyse architecturale du bâti identifié								
Volume/Gabarit	R+1+C						Asymétrique	
Toiture	PANS	4	MATERIAU	Ardoise	EGOUT DE TOIT	Oui	ETAT	Bon
Murs/Façades	Gouttereaux		Enduit				ETAT	Bon
Ouvertures	ENCADREMENT	Pierre moulurée, pierre de taille			MENUISERIES	Bois		
Ornementation	Linteaux sculptés, balcon, ferronnerie, corniche, lucarnes, chaînage d'angle, toit-terrasse		**Style/Typologie architectural(e)**	Manoir / château				
Organisation	En retrait		**Abords / Végétaux**	Chêne				
Commentaires								

Niveau d'équipements		Contraintes environnementales			
Electricité		Agriculture		Intérêt architectural de l'ensemble bâti	
AEP (mm)		NATURA 2000 / ZNIEFF		Requalification / mise en valeur au titre du L.151-19	
Défense incendie		Risque inondation		Changement de destination au titre du L.151-11 2°	
Assainissement		Périmètre de canalisation de transport de gaz (TEREGA)			
Voirie					

MONTAUT	Fiche n°191_23	Lieu-dit : Arcet	Nom du propriétaire ou des propriétaires
Renseignement cadastraux		Type du bâti	DE DREUILLE SENECTERRE
Section B	Parcelle 244	Maison d'habitation	

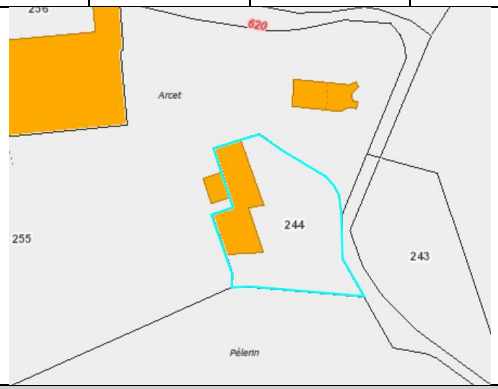

Analyse architecturale du bâti identifié

Volume/Gabarit	R+2						Asymétrique	
Toiture	PANS	2	MATERIAU	Tuiles canal	EGOUT DE TOIT	Non	ETAT	Moyen
Murs/Façades	Pignons		Enduit				ETAT	Moyen
Ouvertures	ENCADREMENT	Pierre de taille, pierre moulurée			MENUISERIES	Bois		
Ornementation	Génoise, chaînage d'angle, tour, demi-lunes, linteau cintré		**Style/Typologie architectural(e)**		Dépendance			
Organisation	En retrait		**Abords / Végétaux**		Chêne			
Commentaires								

Niveau d'équipements		**Contraintes environnementales**			
Electricité		Agriculture		Intérêt architectural de l'ensemble bâti	
AEP (mm)		NATURA 2000 / ZNIEFF		Requalification / mise en valeur au titre du L.151-19	
Défense incendie		Risque inondation		Changement de destination au titre du L.151-11 2°	
Assainissement		Périmètre de canalisation de transport de gaz (TEREGA)			
Voirie					

MONTAUT	Fiche n°191_24	Lieu-dit : Mounède	Nom du propriétaire ou des propriétaires
Renseignement cadastraux		Type du bâti	JAMES
Section B	Parcelle 274	Maison d'habitation	

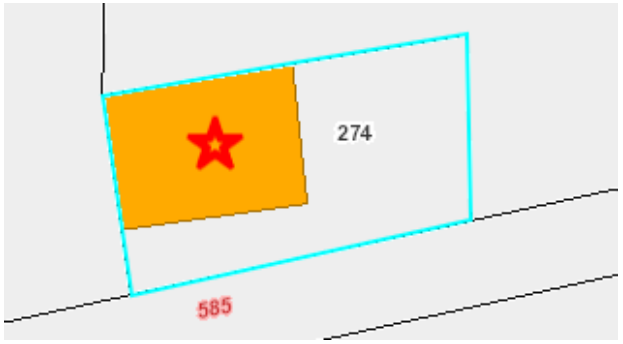

Analyse architecturale du bâti identifié

Volume/Gabarit	R+1					Symétrique		
Toiture	PANS	2	MATERIAU	Tuiles de Marseille	EGOUT DE TOIT	Oui	ETAT	Bon
Murs/Façades	Pignons		Enduit				ETAT	Bon
Ouvertures	ENCADREMENT	Brique, pierre de taille			MENUISERIES	PVC, Bois		
Ornementation	Chevrons apparents, soubassement		**Style/Typologie architectural(e)**		Chalossais			
Organisation	En retrait		**Abords / Végétaux**					
Commentaires								

Niveau d'équipements		**Contraintes environnementales**			
Electricité		Agriculture		Intérêt architectural de l'ensemble bâti	
AEP (mm)		NATURA 2000 / ZNIEFF		Requalification / mise en valeur au titre du L.151-19	
Défense incendie		Risque inondation		Changement de destination au titre du L.151-11 2°	
Assainissement		Périmètre de canalisation de transport de gaz (TEREGA)			
Voirie					

MONTAUT	Fiche n°191_25	Lieu-dit : Mounède	Nom du propriétaire ou des propriétaires
Renseignement cadastraux		Type du bâti	JAMES
Section B	Parcelle 275	Dépendance	

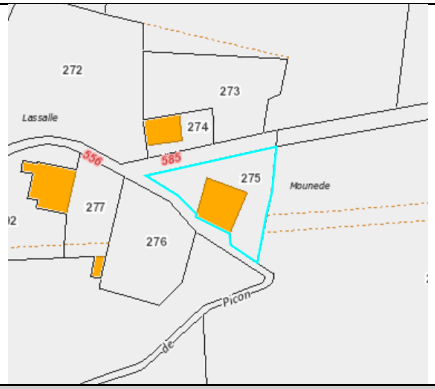

Analyse architecturale du bâti identifié

Volume/Gabarit	R					Symétrique		
Toiture	PANS	4	MATERIAU	Tuiles méridionales	EGOUT DE TOIT	Non	ETAT	Bon
Murs/Façades	Gouttereaux		Enduit				ETAT	Moyen
Ouvertures	ENCADREMENT	Brique, pierre de taille			MENUISERIES	Bois		
Ornementation	Portes charretières, linteaux cintrés		**Style/Typologie architectural(e)**		Dépendance			
Organisation	Alignement sur domaine public		**Abords / Végétaux**					
Commentaires								

Niveau d'équipements		**Contraintes environnementales**			
Electricité		Agriculture		Intérêt architectural de l'ensemble bâti	
AEP (mm)		NATURA 2000 / ZNIEFF		Requalification / mise en valeur au titre du L.151-19	
Défense incendie		Risque inondation		Changement de destination au titre du L.151-11 2°	
Assainissement		Périmètre de canalisation de transport de gaz (TEREGA)			
Voirie					

MONTAUT	Fiche n°191_26	Lieu-dit : Mounède	Nom du propriétaire ou des propriétaires
Renseignement cadastraux		Type du bâti	DUPEYRON, BOURGON
Section B	Parcelle 277	Maison d'habitation	

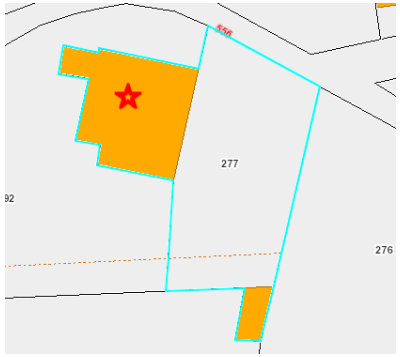

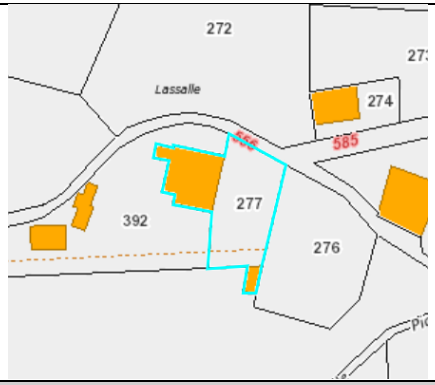

Analyse architecturale du bâti identifié

Volume/Gabarit	R					Asymétrique		
Toiture	PANS	4	MATERIAU	Tuiles méridionales	EGOUT DE TOIT	Oui	ETAT	Bon
Murs/Façades	Gouttereaux		Enduit				ETAT	Bon
Ouvertures	ENCADREMENT	Pierre de taille			MENUISERIES	Bois		
Ornementation	Génoise		**Style/Typologie architectural(e)**		Maison rurale			
Organisation	En retrait		**Abords / Végétaux**		Parc privé			
Commentaires								

Niveau d'équipements		**Contraintes environnementales**			
Electricité		Agriculture		Intérêt architectural de l'ensemble bâti	
AEP (mm)		NATURA 2000 / ZNIEFF		Requalification / mise en valeur au titre du L.151-19	
Défense incendie		Risque inondation		Changement de destination au titre du L.151-11 2°	
Assainissement		Périmètre de canalisation de transport de gaz (TEREGA)			
Voirie					

MONTAUT	Fiche n°191_27	Lieu-dit : Prebande	Nom du propriétaire ou des propriétaires
Renseignement cadastraux		Type du bâti	BREUILLARD
Section B	Parcelle 494	Maison d'habitation	

Analyse architecturale du bâti identifié

Volume/Gabarit	R+1						Asymétrique	
Toiture	PANS	6	MATERIAU	Tuiles de Marseille	EGOUT DE TOIT	Oui	ETAT	Bon
Murs/Façades	Pignons		Enduit				ETAT	Bon
Ouvertures	ENCADREMENT	Pierre moulurée, brique			MENUISERIES	Bois		
Ornementation	Chevrons apparents, marquise, bandeau d'étage		**Style/Typologie architectural(e)**	Maison de bourg				
Organisation	En retrait		**Abords / Végétaux**					
Commentaires								

Niveau d'équipements		**Contraintes environnementales**			
Electricité		Agriculture		Intérêt architectural de l'ensemble bâti	
AEP (mm)		NATURA 2000 / ZNIEFF		Requalification / mise en valeur au titre du L.151-19	
Défense incendie		Risque inondation		Changement de destination au titre du L.151-11 2°	
Assainissement		Périmètre de canalisation de transport de gaz (TEREGA)			
Voirie					

MONTAUT	Fiche n°191_28	Lieu-dit : Lahéouère	Nom du propriétaire ou des propriétaires
Renseignement cadastraux		Type du bâti	DUPEYRON
Section C	Parcelle 12	Maison d'habitation	

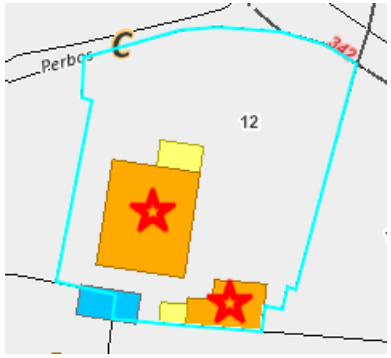

Analyse architecturale du bâti identifié

Volume/Gabarit	R+1						Symétrique	
Toiture	PANS	3	MATERIAU	Tuiles canal	EGOUT DE TOIT	Oui	ETAT	Bon
Murs/Façades	Pignons		Galets / pierres apparents				ETAT	Bon
Ouvertures	ENCADREMENT	Pierre de taille, Bois			MENUISERIES	Bois		
Ornementation	Chevrons apparents, chaînage d'angle		**Style/Typologie architectural(e)**		Chalossais			
Organisation	En retrait		**Abords / Végétaux**					
Commentaires								

Niveau d'équipements		**Contraintes environnementales**			
Electricité		Agriculture		Intérêt architectural de l'ensemble bâti	
AEP (mm)		NATURA 2000 / ZNIEFF		Requalification / mise en valeur au titre du L.151-19	
Défense incendie		Risque inondation		Changement de destination au titre du L.151-11 2°	
Assainissement		Périmètre de canalisation de transport de gaz (TEREGA)			
Voirie					

MONTAUT	Fiche n°191_29	Lieu-dit : Lahéouère	Nom du propriétaire ou des propriétaires
Renseignement cadastraux		Type du bâti	DUPEYRON
Section C	Parcelle 12	Maison d'habitation	

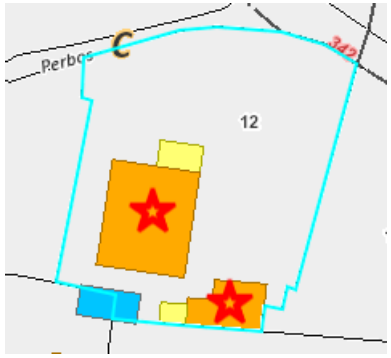

Analyse architecturale du bâti identifié

Volume/Gabarit	R+1					Asymétrique		
Toiture	PANS	4	MATERIAU	Tuiles canal	EGOUT DE TOIT	Oui	ETAT	Bon
Murs/Façades	Pignons		Galets / pierres apparentes, torchis, / colombages				ETAT	Bon
Ouvertures	ENCADREMENT	Pierre de taille, Bois			MENUISERIES	Bois		
Ornementation	Chevrons apparents, consoles, angle arrondi		**Style/Typologie architectural(e)**		Dépendance			
Organisation	En retrait		**Abords / Végétaux**					
Commentaires								

Niveau d'équipements		**Contraintes environnementales**			
Electricité		Agriculture		Intérêt architectural de l'ensemble bâti	
AEP (mm)		NATURA 2000 / ZNIEFF		Requalification / mise en valeur au titre du L.151-19	
Défense incendie		Risque inondation		Changement de destination au titre du L.151-11 2°	
Assainissement		Périmètre de canalisation de transport de gaz (TEREGA)			
Voirie					

MONTAUT	Fiche n°191_30	Lieu-dit : Maisonnave	Nom du propriétaire ou des propriétaires
Renseignement cadastraux		Type du bâti	MARSAN
Section C	Parcelle 28	Dépendance	

Analyse architecturale du bâti identifié

Volume/Gabarit	R+1						Symétrique	
Toiture	PANS	4	MATERIAU	Tuiles méridionales	EGOUT DE TOIT	Non	ETAT	Bon
Murs/Façades	Gouttereaux		Enduit				ETAT	Bon
Ouvertures	ENCADREMENT	Pierre de taille, brique, Bois				MENUISERIES	Bois	
Ornementation	Chaînage d'angle		**Style/Typologie architectural(e)**		Dépendance			
Organisation	En retrait		**Abords / Végétaux**					
Commentaires								

Niveau d'équipements		**Contraintes environnementales**			
Electricité		Agriculture		Intérêt architectural de l'ensemble bâti	
AEP (mm)		NATURA 2000 / ZNIEFF		Requalification / mise en valeur au titre du L.151-19	
Défense incendie		Risque inondation		Changement de destination au titre du L.151-11 2°	
Assainissement		Périmètre de canalisation de transport de gaz (TEREGA)			
Voirie					

MONTAUT	Fiche n°191_31	Lieu-dit : Martung	Nom du propriétaire ou des propriétaires
Renseignement cadastraux		Type du bâti	LANGLADE
Section C	Parcelle 184	Maison d'habitation	

Analyse architecturale du bâti identifié

Volume/Gabarit	R+1						Asymétrique	
Toiture	PANS	3	MATERIAU	Tuiles méridionales	EGOUT DE TOIT	Oui	ETAT	Bon
Murs/Façades	Pignons		Enduit				ETAT	Bon
Ouvertures	ENCADREMENT	Pierre de taille			MENUISERIES	Bois		
Ornementation	Fenêtre à meneaux, chevrons apparents		**Style/Typologie architectural(e)**		Chalossais			
Organisation	En retrait		**Abords / Végétaux**					
Commentaires								

Niveau d'équipements		**Contraintes environnementales**			
Electricité		Agriculture		Intérêt architectural de l'ensemble bâti	
AEP (mm)		NATURA 2000 / ZNIEFF		Requalification / mise en valeur au titre du L.151-19	
Défense incendie		Risque inondation		Changement de destination au titre du L.151-11 2°	
Assainissement		Périmètre de canalisation de transport de gaz (TEREGA)			
Voirie					

MONTAUT	Fiche n°191_32	Lieu-dit : Irolle	Nom du propriétaire ou des propriétaires
Renseignement cadastraux		Type du bâti	DUBERNET
Section C	Parcelle 208	Maison d'habitation	

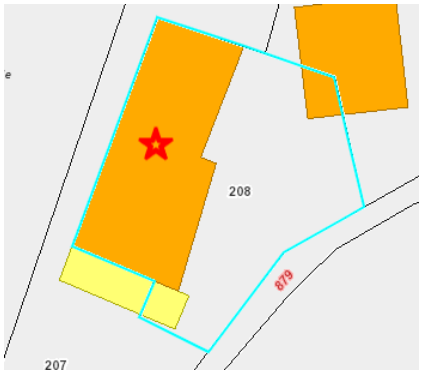

Analyse architecturale du bâti identifié

Volume/Gabarit	R+1						Symétrique	
Toiture	PANS	4	MATERIAU	Tuiles méridionales	EGOUT DE TOIT	Oui	ETAT	Bon
Murs/Façades	Gouttereaux		Enduit				ETAT	Bon
Ouvertures	ENCADREMENT	Pierre de taille			MENUISERIES	Bois, PVC		
Ornementation	Génoise, chaînage d'angle		**Style/Typologie architectural(e)**		Maison rurale			
Organisation	En retrait		**Abords / Végétaux**					
Commentaires								

Niveau d'équipements		**Contraintes environnementales**			
Electricité		Agriculture		Intérêt architectural de l'ensemble bâti	
AEP (mm)		NATURA 2000 / ZNIEFF		Requalification / mise en valeur au titre du L.151-19	
Défense incendie		Risque inondation		Changement de destination au titre du L.151-11 2°	
Assainissement		Périmètre de canalisation de transport de gaz (TEREGA)			
Voirie					

MONTAUT	Fiche n°191_33	Lieu-dit : Irole / Marloupi	Nom du propriétaire ou des propriétaires
Renseignement cadastraux		Type du bâti	SOUBIROU-PONEY
Section C	Parcelle 430	Maison d'habitation	

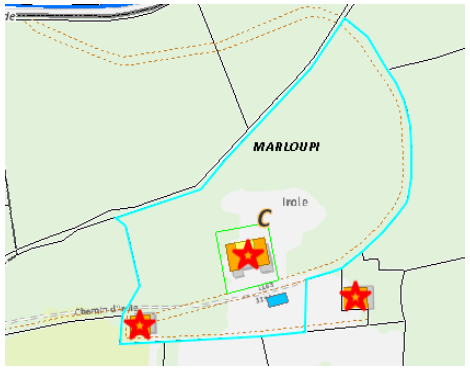

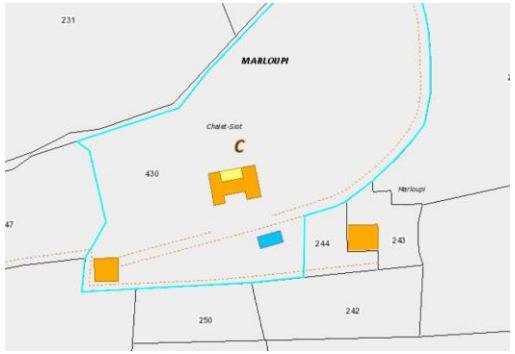

Analyse architecturale du bâti identifié

Volume/Gabarit	R+C						Symétrique	
Toiture	PANS	8	MATERIAU	Tuiles de Marseille	EGOUT DE TOIT	Oui	ETAT	Moyen
Murs/Façades	Gouttereaux		Enduit				ETAT	Moyen
Ouvertures	ENCADREMENT	Pierre moulurée			MENUISERIES	Bois		
Ornementation	Lucarne, balcons, ferronnerie, consoles, bandeaux d'étage		**Style/Typologie architectural(e)**		Maison de maître			
Organisation	En retrait		**Abords / Végétaux**		Parc privé			
Commentaires								

Niveau d'équipements		**Contraintes environnementales**			
Electricité		Agriculture		Intérêt architectural de l'ensemble bâti	
AEP (mm)		NATURA 2000 / ZNIEFF		Requalification / mise en valeur au titre du L.151-19	
Défense incendie		Risque inondation		Changement de destination au titre du L.151-11 2°	
Assainissement		Périmètre de canalisation de transport de gaz (TEREGA)			
Voirie					

MONTAUT	Fiche n°191_34	Lieu-dit : Irole / Marloupi	Nom du propriétaire ou des propriétaires
Renseignement cadastraux		Type du bâti	SOUBIROU-PONEY
Section C	Parcelle 430	Maison d'habitation	

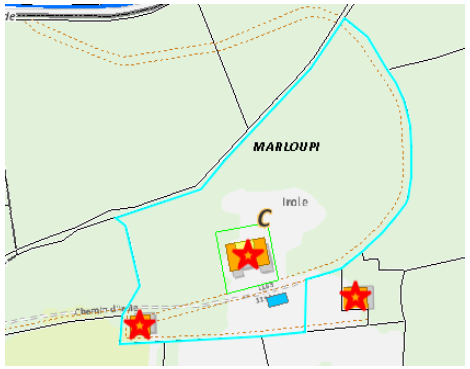

Analyse architecturale du bâti identifié

Volume/Gabarit	R+1						Symétrique	
Toiture	PANS	3	MATERIAU	Tuiles canal	EGOUT DE TOIT	Non	ETAT	Mauvais
Murs/Façades	Pignons		Enduit				ETAT	Mauvais
Ouvertures	ENCADREMENT	Pierre de taille			MENUISERIES	Bois		
Ornementation	Chaînage d'angle, consoles, porte charretière		**Style/Typologie architectural(e)**		Dépendance			
Organisation	En retrait		**Abords / Végétaux**		Plantes grimpantes			
Commentaires								

Niveau d'équipements		**Contraintes environnementales**			
Electricité		Agriculture		Intérêt architectural de l'ensemble bâti	
AEP (mm)		NATURA 2000 / ZNIEFF		Requalification / mise en valeur au titre du L.151-19	
Défense incendie		Risque inondation		Changement de destination au titre du L.151-11 2°	
Assainissement		Périmètre de canalisation de transport de gaz (TEREGA)			
Voirie					

MONTAUT	Fiche n°191_35	Lieu-dit : Irole / Marloupi	Nom du propriétaire ou des propriétaires
Renseignement cadastraux		Type du bâti	SOUBIROU-PONEY
Section C	Parcelle 243	Maison d'habitation	

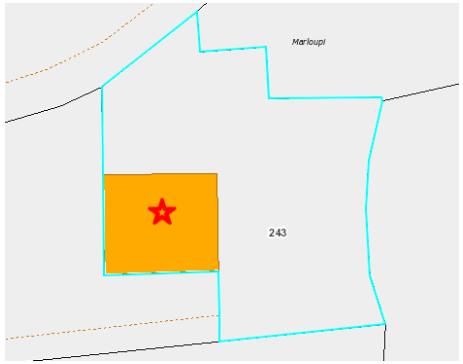

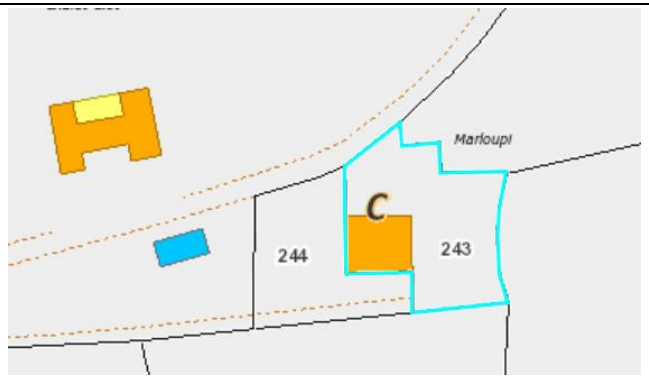

Analyse architecturale du bâti identifié

Volume/Gabarit	R+1					Symétrique		
Toiture	PANS	3	MATERIAU	Tuiles méridionales	EGOUT DE TOIT	Oui	ETAT	Bon
Murs/Façades	Pignons		Enduit				ETAT	Mauvais
Ouvertures	ENCADREMENT	Pierre de taille			MENUISERIES	Bois		
Ornementation	Chevrons apparents, consoles, tirants, chaînage d'angle		**Style/Typologie architectural(e)**		Chalossais			
Organisation	En retrait		**Abords / Végétaux**					
Commentaires								

Niveau d'équipements		**Contraintes environnementales**			
Electricité		Agriculture		Intérêt architectural de l'ensemble bâti	
AEP (mm)		NATURA 2000 / ZNIEFF		Requalification / mise en valeur au titre du L.151-19	
Défense incendie		Risque inondation		Changement de destination au titre du L.151-11 2°	
Assainissement		Périmètre de canalisation de transport de gaz (TEREGA)			
Voirie					

MONTAUT	Fiche n°191_36	Lieu-dit : Gouardères	Nom du propriétaire ou des propriétaires
Renseignement cadastraux		Type du bâti	DUPOUY, LARRERE
Section C	Parcelle 201	Maison d'habitation	

Analyse architecturale du bâti identifié

Volume/Gabarit	R					Asymétrique		
Toiture	PANS	2	MATERIAU	Tuiles canal	EGOUT DE TOIT	Non	ETAT	Moyen
Murs/Façades	Pignons		Galets / pierres apparentes				ETAT	Bon
Ouvertures	ENCADREMENT				MENUISERIES			
Ornementation	Chevrons apparents		**Style/Typologie architectural(e)**		Dépendance			
Organisation	En retrait		**Abords / Végétaux**					
Commentaires								

Niveau d'équipements		**Contraintes environnementales**			
Electricité		Agriculture		Intérêt architectural de l'ensemble bâti	
AEP (mm)		NATURA 2000 / ZNIEFF		Requalification / mise en valeur au titre du L.151-19	
Défense incendie		Risque inondation		Changement de destination au titre du L.151-11 2°	
Assainissement		Périmètre de canalisation de transport de gaz (TEREGA)			
Voirie					

MONTAUT	Fiche n°191_37	Lieu-dit : Bourg	Nom du propriétaire ou des propriétaires
Renseignement cadastraux		Type du bâti	COMMUNE DE MONTAUT
Section A	Parcelle 453	Equipement service / Centre culturel	

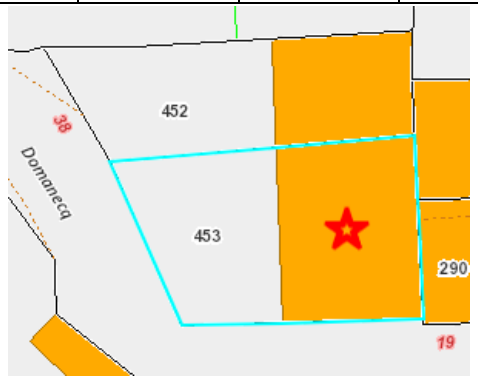

Analyse architecturale du bâti identifié

Volume/Gabarit	R+1+C						Symétrique	
Toiture	PANS	4	MATERIAU	Tuiles canal	EGOUT DE TOIT	Oui	ETAT	Moyen
Murs/Façades	Gouttereaux		Enduit				ETAT	Moyen
Ouvertures	ENCADREMENT	Pierre de taille			MENUISERIES	Métallique		
Ornementation	Génoise, chaînage d'angle, œils de boeuf		**Style/Typologie architectural(e)**		Edifice Public			
Organisation	Alignement sur domaine public		**Abords / Végétaux**					
Commentaires	Centre culturel							

Niveau d'équipements		**Contraintes environnementales**			
Electricité		Agriculture		Intérêt architectural de l'ensemble bâti	
AEP (mm)		NATURA 2000 / ZNIEFF		Requalification / mise en valeur au titre du L.151-19	
Défense incendie		Risque inondation		Changement de destination au titre du L.151-11 2°	
Assainissement		Périmètre de canalisation de transport de gaz (TEREGA)			
Voirie					

MONTAUT	Fiche n°191_38	Lieu-dit : Bourg	Nom du propriétaire ou des propriétaires
Renseignement cadastraux		Type du bâti	COMMUNE DE MONTAUT
Section B	Parcelle 358	Equipement service / Ecole communale	

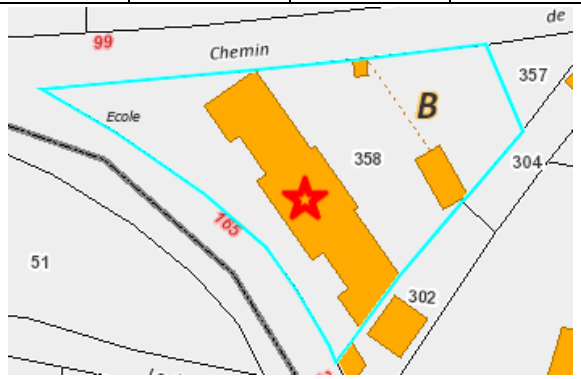

Analyse architecturale du bâti identifié								
Volume/Gabarit	R+1						Symétrique	
Toiture	PANS	6	MATERIAU	Tuiles méridionales	EGOUT DE TOIT	Oui	ETAT	Bon
Murs/Façades	Gouttereaux		Enduit				ETAT	Bon
Ouvertures	ENCADREMENT	Pierre de taille			MENUISERIES	Bois / PVC		
Ornementation	Chaînage d'angle		**Style/Typologie architectural(e)**		Edifice public			
Organisation	En retrait		**Abords / Végétaux**					
Commentaires	Ecole							

Niveau d'équipements		Contraintes environnementales			
Electricité		Agriculture		Intérêt architectural de l'ensemble bâti	
AEP (mm)		NATURA 2000 / ZNIEFF		Requalification / mise en valeur au titre du L.151-19	
Défense incendie		Risque inondation		Changement de destination au titre du L.151-11 2°	
Assainissement		Périmètre de canalisation de transport de gaz (TEREGA)			
Voirie					

MONTAUT	Fiche n°191_39	Lieu-dit : Poumède	Nom du propriétaire ou des propriétaires
Renseignement cadastraux		Type du bâti	SOURIGUES
Section H	Parcelle 49	Dépendance	

Analyse architecturale du bâti identifié

Volume/Gabarit	R+1					Asymétrique		
Toiture	PANS	4	MATERIAU	Tuiles canal	EGOUT DE TOIT	Oui	ETAT	Bon
Murs/Façades	Gouttereaux		Enduit				ETAT	Bon
Ouvertures	ENCADREMENT	Pierre de taille, Bois			MENUISERIES	Bois		
Ornementation	Chaînage d'angle, porte charretière		**Style/Typologie architectural(e)**		Dépendance			
Organisation	En retrait		**Abords / Végétaux**		Chêne			
Commentaires								

Niveau d'équipements		**Contraintes environnementales**			
Electricité		Agriculture		Intérêt architectural de l'ensemble bâti	
AEP (mm)		NATURA 2000 / ZNIEFF		Requalification / mise en valeur au titre du L.151-19	
Défense incendie		Risque inondation		Changement de destination au titre du L.151-11 2°	
Assainissement		Périmètre de canalisation de transport de gaz (TEREGA)			
Voirie					

MONTAUT	Fiche n°191_40	Lieu-dit : Hameau de Brocas	Nom du propriétaire ou des propriétaires
Renseignement cadastraux		Type du bâti	COMMUNE DE MONTAUT
Section F	Parcelle 97	Salle communale	

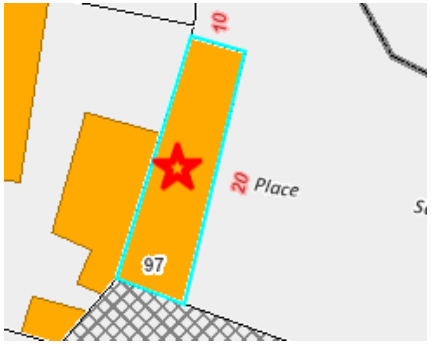

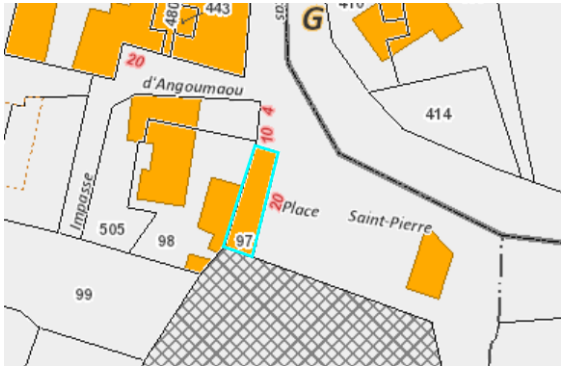

Analyse architecturale du bâti identifié

Volume/Gabarit	R+1+C						Symétrique	
Toiture	PANS	7	MATERIAU	Tuiles canal	EGOUT DE TOIT	Oui	ETAT	Moyen
Murs/Façades	Gouttereaux		Galets / pierres apparentes				ETAT	Bon
Ouvertures	ENCADREMENT	Pierre de taille			MENUISERIES	Métallique		
Ornementation	Génoise, œils de boeuf		**Style/Typologie architectural(e)**		Edifice public			
Organisation	Alignement sur domaine public		**Abords / Végétaux**					
Commentaires								

Niveau d'équipements		**Contraintes environnementales**			
Electricité		Agriculture		Intérêt architectural de l'ensemble bâti	
AEP (mm)		NATURA 2000 / ZNIEFF		Requalification / mise en valeur au titre du L.151-19	
Défense incendie		Risque inondation		Changement de destination au titre du L.151-11 2°	
Assainissement		Périmètre de canalisation de transport de gaz (TEREGA)			
Voirie					

MONTAUT	Fiche n°191_41	Lieu-dit : Hameau de Brocas	Nom du propriétaire ou des propriétaires
Renseignement cadastraux		Type du bâti	TASTET
Section F	Parcelle 102	Maison d'habitation	

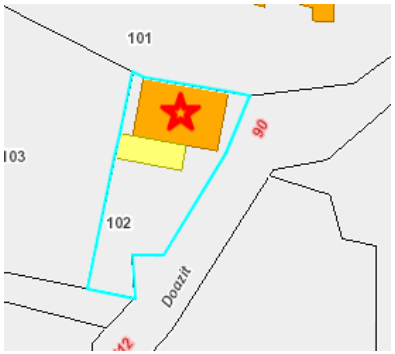

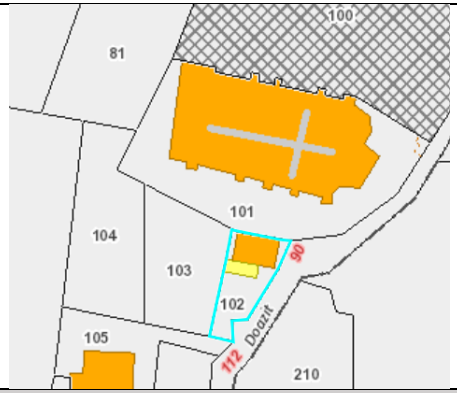

Analyse architecturale du bâti identifié

Volume/Gabarit	R+1						Symétrique	
Toiture	PANS	4	MATERIAU	Tuiles canal	EGOUT DE TOIT	Oui	ETAT	Bon
Murs/Façades	Gouttereaux		Enduit				ETAT	Bon
Ouvertures	ENCADREMENT	Pierre de taille			MENUISERIES	Bois		
Ornementation	Marquise, génoise		**Style/Typologie architectural(e)**		Maison de bourg			
Organisation	En retrait		**Abords / Végétaux**					
Commentaires								

Niveau d'équipements		**Contraintes environnementales**			
Electricité		Agriculture		Intérêt architectural de l'ensemble bâti	
AEP (mm)		NATURA 2000 / ZNIEFF		Requalification / mise en valeur au titre du L.151-19	
Défense incendie		Risque inondation		Changement de destination au titre du L.151-11 2°	
Assainissement		Périmètre de canalisation de transport de gaz (TEREGA)			
Voirie					

MONTAUT	Fiche n°191_42	Lieu-dit : Lannevère	Nom du propriétaire ou des propriétaires
Renseignement cadastraux		Type du bâti	GARBAGE
Section F	Parcelle 196	Maison d'habitation	

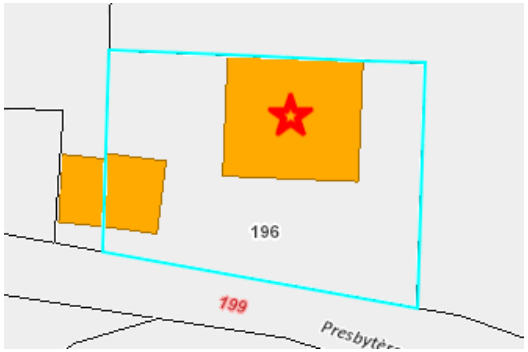

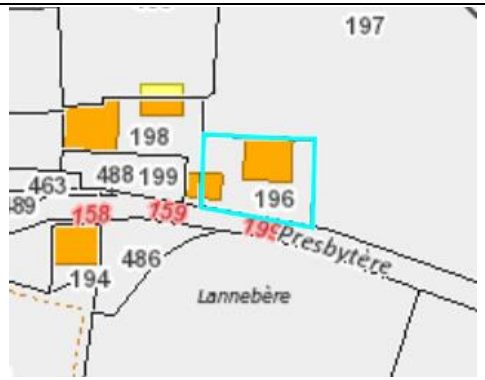

Analyse architecturale du bâti identifié

Volume/Gabarit	R+1						Symétrique	
Toiture	PANS	4	MATERIAU	Tuiles méridionales	EGOUT DE TOIT	Oui	ETAT	Bon
Murs/Façades	Gouttereaux		Pierres apparentes				ETAT	Bon
Ouvertures	ENCADREMENT	Pierre de taille			MENUISERIES	Bois		
Ornementation	Corniche, génoise, chaînage d'angle, auvent		**Style/Typologie architectural(e)**		Maison bourgeoise			
Organisation	En retrait		**Abords / Végétaux**					
Commentaires								

Niveau d'équipements		**Contraintes environnementales**			
Electricité		Agriculture		Intérêt architectural de l'ensemble bâti	
AEP (mm)		NATURA 2000 / ZNIEFF		Requalification / mise en valeur au titre du L.151-19	
Défense incendie		Risque inondation		Changement de destination au titre du L.151-11 2°	
Assainissement		Périmètre de canalisation de transport de gaz (TEREGA)			
Voirie					

MONTAUT	Fiche n°191_43	Lieu-dit : Lannevère	Nom du propriétaire ou des propriétaires
Renseignement cadastraux		Type du bâti	GARBAGE
Section F	Parcelle 194	Maison d'habitation	

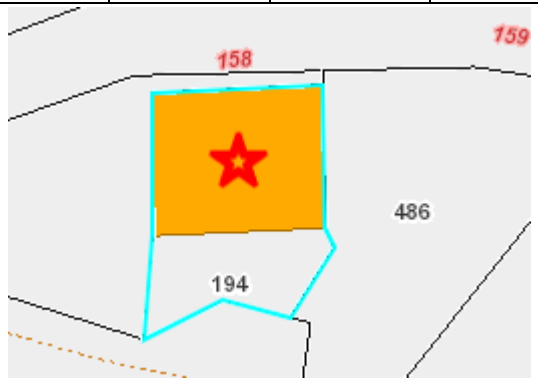

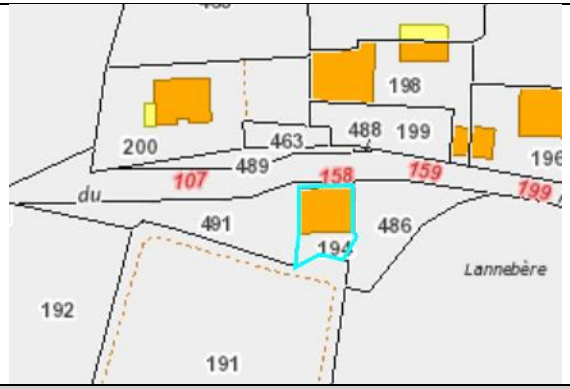

Analyse architecturale du bâti identifié

Volume/Gabarit	R+1					Symétrique		
Toiture	PANS	2	MATERIAU	Tuiles méridionales	EGOUT DE TOIT	Oui	ETAT	Bon
Murs/Façades	Pignons		Enduit				ETAT	Bon
Ouvertures	ENCADREMENT	Pierre de taille			MENUISERIES	PVC		
Ornementation	Chevrons apparents		**Style/Typologie architectural(e)**		Maison rurale			
Organisation	En retrait		**Abords / Végétaux**					
Commentaires								

Niveau d'équipements		**Contraintes environnementales**			
Electricité		Agriculture		Intérêt architectural de l'ensemble bâti	
AEP (mm)		NATURA 2000 / ZNIEFF		Requalification / mise en valeur au titre du L.151-19	
Défense incendie		Risque inondation		Changement de destination au titre du L.151-11 2°	
Assainissement		Périmètre de canalisation de transport de gaz (TEREGA)			
Voirie					

MONTAUT	Fiche n°191_44	Lieu-dit : Presbytère	Nom du propriétaire ou des propriétaires
Renseignement cadastraux		Type du bâti	GARBAGE
Section F	Parcelle 175	Maison d'habitation	

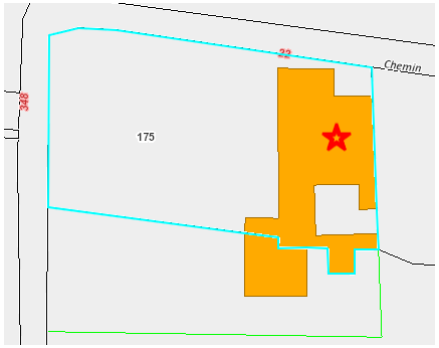

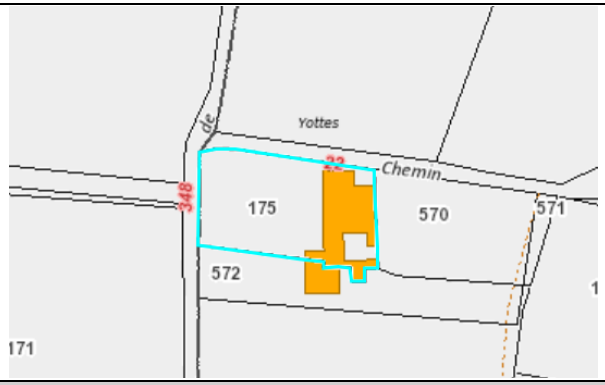

Analyse architecturale du bâti identifié

Volume/Gabarit	R+1						Symétrique	
Toiture	PANS	4	MATERIAU	Tuiles canal	EGOUT DE TOIT	Oui	ETAT	Bon
Murs/Façades	Gouttereaux		Enduit				ETAT	Bon
Ouvertures	ENCADREMENT	Pierre de taille			MENUISERIES	Bois		
Ornementation	Chaînage d'angle		**Style/Typologie architectural(e)**		Maison rurale			
Organisation	En retrait		**Abords / Végétaux**					
Commentaires								

Niveau d'équipements		**Contraintes environnementales**			
Electricité		Agriculture		Intérêt architectural de l'ensemble bâti	
AEP (mm)		NATURA 2000 / ZNIEFF		Requalification / mise en valeur au titre du L.151-19	
Défense incendie		Risque inondation		Changement de destination au titre du L.151-11 2°	
Assainissement		Périmètre de canalisation de transport de gaz (TEREGA)			
Voirie					

MONTAUT	Fiche n°191_45	Lieu-dit : Route du Caout	Nom du propriétaire ou des propriétaires
Renseignement cadastraux		Type du bâti	VANDENBROUCKE
Section E	Parcelle 330	Maison d'habitation	

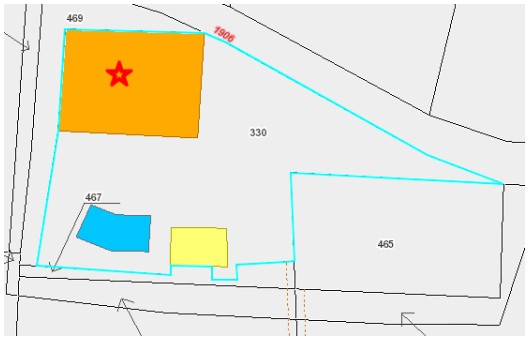

Analyse architecturale du bâti identifié								
Volume/Gabarit	R+1					Symétrique		
Toiture	PANS	2	MATERIAU	Tuiles méridionales	EGOUT DE TOIT	Oui	ETAT	Bon
Murs/Façades	Pignons		Enduit, colombages				ETAT	Bon
Ouvertures	ENCADREMENT	Pierre de taille			MENUISERIES	Bois		
Ornementation	Renfoncement, porte charretière, chevrons apparents, chaînage d'angle, charpente apparente		**Style/Typologie architectural(e)**		Chalossais			
Organisation	En retrait		**Abords / Végétaux**					
Commentaires								

Niveau d'équipements		Contraintes environnementales			
Electricité		Agriculture		Intérêt architectural de l'ensemble bâti	
AEP (mm)		NATURA 2000 / ZNIEFF		Requalification / mise en valeur au titre du L.151-19	
Défense incendie		Risque inondation		Changement de destination au titre du L.151-11 2°	
Assainissement		Périmètre de canalisation de transport de gaz (TEREGA)			
Voirie					

MONTAUT	Fiche n°191_46	Lieu-dit : Route du Caout	Nom du propriétaire ou des propriétaires
Renseignement cadastraux		Type du bâti	DUPOUY
Section E	Parcelle 307	Maison d'habitation	

Analyse architecturale du bâti identifié

Volume/Gabarit	R+1						Symétrique	
Toiture	PANS	5	MATERIAU	Tuiles méridionales	EGOUT DE TOIT	Oui	ETAT	Bon
Murs/Façades	Gouttereaux		Enduit				ETAT	Bon
Ouvertures	ENCADREMENT	Brique, pierre de taille				MENUISERIES	Bois	
Ornementation	Chevrons apparents, demi-lunes, Oeils-de-boeuf		**Style/Typologie architectural(e)**			Chalossais		
Organisation	En retrait		**Abords / Végétaux**					
Commentaires								

Niveau d'équipements		**Contraintes environnementales**			
Electricité		Agriculture		Intérêt architectural de l'ensemble bâti	
AEP (mm)		NATURA 2000 / ZNIEFF		Requalification / mise en valeur au titre du L.151-19	
Défense incendie		Risque inondation		Changement de destination au titre du L.151-11 2°	
Assainissement		Périmètre de canalisation de transport de gaz (TEREGA)			
Voirie					

MONTAUT	Fiche n°191_47	Lieu-dit : Bourg	Nom du propriétaire ou des propriétaires
Renseignement cadastraux		Type du bâti	DUBERNET
Section A	Parcelle 291	Maison d'habitation	

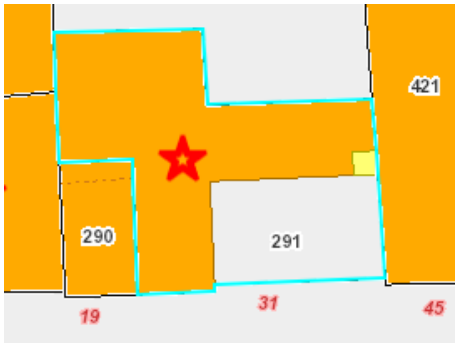

Analyse architecturale du bâti identifié

Volume/Gabarit	R+1						Asymétrique	
Toiture	PANS	5	MATERIAU	Tuiles canal	EGOUT DE TOIT	Oui	ETAT	Bon
Murs/Façades	Gouttereaux		Enduit				ETAT	Bon
Ouvertures	ENCADREMENT					MENUISERIES	Bois	
Ornementation	Génoise		**Style/Typologie architectural(e)**			Maison de bourg		
Organisation	Alignement sur domaine public		**Abords / Végétaux**			Plantes grimpantes, cour arborée et fleurie		
Commentaires								

Niveau d'équipements		**Contraintes environnementales**			
Electricité		Agriculture		Intérêt architectural de l'ensemble bâti	
AEP (mm)		NATURA 2000 / ZNIEFF		Requalification / mise en valeur au titre du L.151-19	
Défense incendie		Risque inondation		Changement de destination au titre du L.151-11 2°	
Assainissement		Périmètre de canalisation de transport de gaz (TEREGA)			
Voirie					

MONTAUT	Fiche n°191_48	Lieu-dit : Bourg	Nom du propriétaire ou des propriétaires
Renseignement cadastraux		Type du bâti	GIRODON, BOISSEAU
Section A	Parcelle 281	Maison d'habitation	

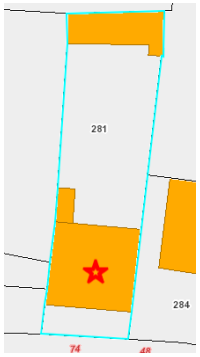

Analyse architecturale du bâti identifié

Volume/Gabarit	R+1						Symétrique	
Toiture	PANS	4	MATERIAU	Tuiles canal	EGOUT DE TOIT	Oui	ETAT	Bon
Murs/Façades	Gouttereaux		Enduit				ETAT	Bon
Ouvertures	ENCADREMENT	Pierre de taille			MENUISERIES	Bois		
Ornementation	Corniche, marquise, linteau sculpté, chaînage d'angle, bandeaux,		**Style/Typologie architectural(e)**	Maison de bourg				
Organisation	En retrait		**Abords / Végétaux**	Plantes grimpantes				
Commentaires								

Niveau d'équipements		**Contraintes environnementales**			
Electricité		Agriculture		Intérêt architectural de l'ensemble bâti	
AEP (mm)		NATURA 2000 / ZNIEFF		Requalification / mise en valeur au titre du L.151-19	
Défense incendie		Risque inondation		Changement de destination au titre du L.151-11 2°	
Assainissement		Périmètre de canalisation de transport de gaz (TEREGA)			
Voirie					

MONTAUT	Fiche n°191_49	Lieu-dit : Bourg	Nom du propriétaire ou des propriétaires
Renseignement cadastraux		Type du bâti	DUMEN
Section A	Parcelle 284	Maison d'habitation	

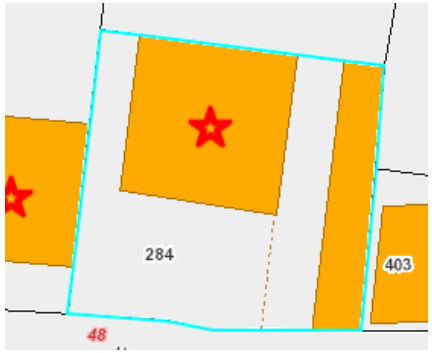

Analyse architecturale du bâti identifié

Volume/Gabarit	R+1						Symétrique	
Toiture	PANS	4	MATERIAU	Tuiles canal	EGOUT DE TOIT	Oui	ETAT	Bon
Murs/Façades	Gouttereaux		Enduit				ETAT	Bon
Ouvertures	ENCADREMENT	Pierre de taille			MENUISERIES	Bois		
Ornementation	Corniche, chaînage d'angle, linteau sculpté		**Style/Typologie architectural(e)**		Maison de bourg			
Organisation	En retrait		**Abords / Végétaux**		Parc privé			
Commentaires								

Niveau d'équipements		**Contraintes environnementales**			
Electricité		Agriculture		Intérêt architectural de l'ensemble bâti	
AEP (mm)		NATURA 2000 / ZNIEFF		Requalification / mise en valeur au titre du L.151-19	
Défense incendie		Risque inondation		Changement de destination au titre du L.151-11 2°	
Assainissement		Périmètre de canalisation de transport de gaz (TEREGA)			
Voirie					

MONTAUT	Fiche n°191_50	Lieu-dit : Bourg	Nom du propriétaire ou des propriétaires
Renseignement cadastraux		Type du bâti	CONSTANS
Section A	Parcelle 325	Maison d'habitation	

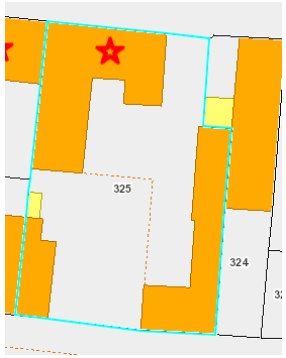

Analyse architecturale du bâti identifié

Volume/Gabarit	R+2					Asymétrique		
Toiture	PANS	9	MATERIAU	Tuiles canal	EGOUT DE TOIT	Oui	ETAT	Bon
Murs/Façades	Gouttereaux		Enduit				ETAT	Bon
Ouvertures	ENCADREMENT	Pierre de taille			MENUISERIES	Bois		
Ornementation	Corniche, chaînage d'angle, bandeaux, balcon, ferronnerie		**Style/Typologie architectural(e)**		Maison de bourg			
Organisation	Alignement sur domaine public		**Abords / Végétaux**					
Commentaires								

Niveau d'équipements		**Contraintes environnementales**			
Electricité		Agriculture		Intérêt architectural de l'ensemble bâti	
AEP (mm)		NATURA 2000 / ZNIEFF		Requalification / mise en valeur au titre du L.151-19	
Défense incendie		Risque inondation		Changement de destination au titre du L.151-11 2°	
Assainissement		Périmètre de canalisation de transport de gaz (TEREGA)			
Voirie					

MONTAUT	Fiche n°191_51	Lieu-dit : Bourg	Nom du propriétaire ou des propriétaires
Renseignement cadastraux		Type du bâti	MERIC DE BELLEFON
Section A	Parcelle 435	Maison d'habitation	

Analyse architecturale du bâti identifié

Volume/Gabarit	R+1						Symétrique	
Toiture	PANS	4	MATERIAU	Tuiles canal	EGOUT DE TOIT	Oui	ETAT	Bon
Murs/Façades	Gouttereaux		Enduit, pierre apparentes				ETAT	Moyen
Ouvertures	ENCADREMENT	Pierre de taille			MENUISERIES	Bois		
Ornementation	Génoise, chaînage d'angle		**Style/Typologie architectural(e)**		Maison de maître			
Organisation	Alignement sur domaine public		**Abords / Végétaux**					
Commentaires								

Niveau d'équipements		**Contraintes environnementales**			
Electricité		Agriculture		Intérêt architectural de l'ensemble bâti	
AEP (mm)		NATURA 2000 / ZNIEFF		Requalification / mise en valeur au titre du L.151-19	
Défense incendie		Risque inondation		Changement de destination au titre du L.151-11 2°	
Assainissement		Périmètre de canalisation de transport de gaz (TEREGA)			
Voirie					

MONTAUT	Fiche n°191_52	Lieu-dit : Bourg	Nom du propriétaire ou des propriétaires
Renseignement cadastraux		Type du bâti	COTTET
Section A	Parcelle 476	Maison d'habitation	

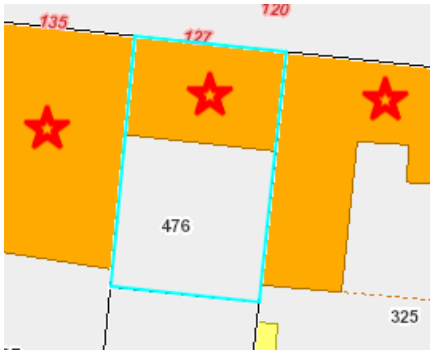

Analyse architecturale du bâti identifié

Volume/Gabarit	R+1						Symétrique	
Toiture	PANS	2	MATERIAU	Tuiles canal	EGOUT DE TOIT	Oui	ETAT	Bon
Murs/Façades	Gouttereaux		Enduit				ETAT	Moyen
Ouvertures	ENCADREMENT	Pierre de taille			MENUISERIES	Bois		
Ornementation	Corniche		**Style/Typologie architectural(e)**		Maison de bourg			
Organisation	Alignement sur domaine public		**Abords / Végétaux**					
Commentaires								

Niveau d'équipements		**Contraintes environnementales**			
Electricité		Agriculture		Intérêt architectural de l'ensemble bâti	
AEP (mm)		NATURA 2000 / ZNIEFF		Requalification / mise en valeur au titre du L.151-19	
Défense incendie		Risque inondation		Changement de destination au titre du L.151-11 2°	
Assainissement		Périmètre de canalisation de transport de gaz (TEREGA)			
Voirie					

MONTAUT	Fiche n°191_53	Lieu-dit : Bourg	Nom du propriétaire ou des propriétaires
Renseignement cadastraux		Type du bâti	DOROTHEE
Section A	Parcelle 327	Maison d'habitation	

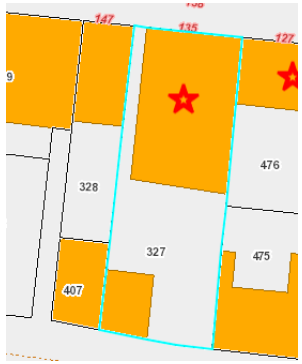

Analyse architecturale du bâti identifié

Volume/Gabarit	R+1						Symétrique	
Toiture	PANS	2	MATERIAU	Tuiles canal	EGOUT DE TOIT	Oui	ETAT	Bon
Murs/Façades	Gouttereaux		Enduit				ETAT	Bon
Ouvertures	ENCADREMENT	Pierre de taille			MENUISERIES	Bois		
Ornementation	Génoise		**Style/Typologie architectural(e)**		Maison de bourg			
Organisation	Alignement sur domaine public		**Abords / Végétaux**					
Commentaires								

Niveau d'équipements		**Contraintes environnementales**			
Electricité		Agriculture		Intérêt architectural de l'ensemble bâti	
AEP (mm)		NATURA 2000 / ZNIEFF		Requalification / mise en valeur au titre du L.151-19	
Défense incendie		Risque inondation		Changement de destination au titre du L.151-11 2°	
Assainissement		Périmètre de canalisation de transport de gaz (TEREGA)			
Voirie					

MONTAUT	Fiche n°191_54	Lieu-dit : Bourg	Nom du propriétaire ou des propriétaires
Renseignement cadastraux		Type du bâti	DRECQ, CABOCHE
Section A	Parcelle 411	Maison d'habitation	

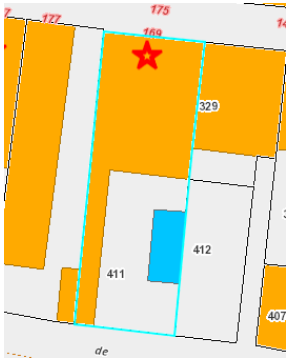

Analyse architecturale du bâti identifié

Volume/Gabarit	R+1+C					Symétrique		
Toiture	PANS	3	MATERIAU	Tuiles canal	EGOUT DE TOIT	Oui	ETAT	Bon
Murs/Façades	Gouttereaux		Enduit				ETAT	Moyen
Ouvertures	ENCADREMENT	Pierre de taille			MENUISERIES	Porte en Bois, fenêtres en PVC		
Ornementation	Corniche, chaînage d'angle, œils de boeuf, linteau cintré,		**Style/Typologie architectural(e)**		Maison de bourg			
Organisation	Alignement sur domaine public		**Abords / Végétaux**					
Commentaires								

Niveau d'équipements		**Contraintes environnementales**			
Electricité		Agriculture		Intérêt architectural de l'ensemble bâti	
AEP (mm)		NATURA 2000 / ZNIEFF		Requalification / mise en valeur au titre du L.151-19	
Défense incendie		Risque inondation		Changement de destination au titre du L.151-11 2°	
Assainissement		Périmètre de canalisation de transport de gaz (TEREGA)			
Voirie					

MONTAUT	Fiche n°191_55	Lieu-dit : Bourg	Nom du propriétaire ou des propriétaires
Renseignement cadastraux		Type du bâti	DETAINT
Section A	Parcelle 276	Maison d'habitation	

Analyse architecturale du bâti identifié

Volume/Gabarit	R+1						Asymétrique	
Toiture	PANS	6	MATERIAU	Tuiles canal	EGOUT DE TOIT	Oui	ETAT	Bon
Murs/Façades	Pignons		Enduit				ETAT	Bon
Ouvertures	ENCADREMENT	Pierre de taille / moulurée			MENUISERIES	Bois		
Ornementation	Bandeaux d'étage, chaînage d'angle, consoles, corniche, génoise, linteau cintré		**Style/Typologie architectural(e)**		Maison de bourg			
Organisation	Alignement sur domaine public		**Abords / Végétaux**					
Commentaires	Cour fermée							

Niveau d'équipements		**Contraintes environnementales**			
Electricité		Agriculture		Intérêt architectural de l'ensemble bâti	
AEP (mm)		NATURA 2000 / ZNIEFF		Requalification / mise en valeur au titre du L.151-19	
Défense incendie		Risque inondation		Changement de destination au titre du L.151-11 2°	
Assainissement		Périmètre de canalisation de transport de gaz (TEREGA)			
Voirie					

MONTAUT	Fiche n°191_56	Lieu-dit : Bourg	Nom du propriétaire ou des propriétaires
Renseignement cadastraux		Type du bâti	BOUEILH
Section A	Parcelle 332	Maison d'habitation	

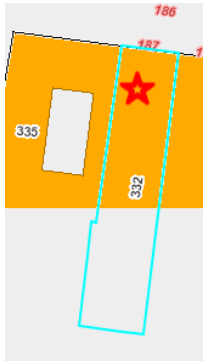

Analyse architecturale du bâti identifié

Volume/Gabarit	R+1					Symétrique		
Toiture	PANS	4	MATERIAU	Tuiles canal	EGOUT DE TOIT	Oui	ETAT	Bon
Murs/Façades	Gouttereaux		Enduit				ETAT	Bon
Ouvertures	ENCADREMENT	Pierre de taille			MENUISERIES	Bois		
Ornementation	Génoise, chaînage d'angle, linteau cintré		**Style/Typologie architectural(e)**		Maison de bourg			
Organisation	Alignement sur domaine public		**Abords / Végétaux**					
Commentaires								

Niveau d'équipements		**Contraintes environnementales**			
Electricité		Agriculture		Intérêt architectural de l'ensemble bâti	
AEP (mm)		NATURA 2000 / ZNIEFF		Requalification / mise en valeur au titre du L.151-19	
Défense incendie		Risque inondation		Changement de destination au titre du L.151-11 2°	
Assainissement		Périmètre de canalisation de transport de gaz (TEREGA)			
Voirie					

MONTAUT	Fiche n°191_57	Lieu-dit : Bourg	Nom du propriétaire ou des propriétaires
Renseignement cadastraux		Type du bâti	HARKER
Section A	Parcelle 521	Maison d'habitation	

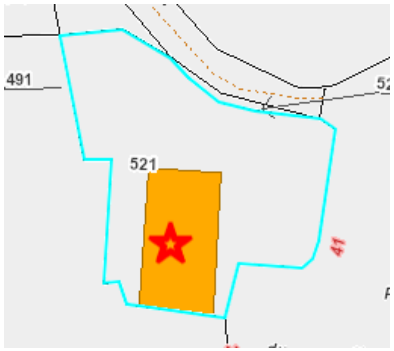

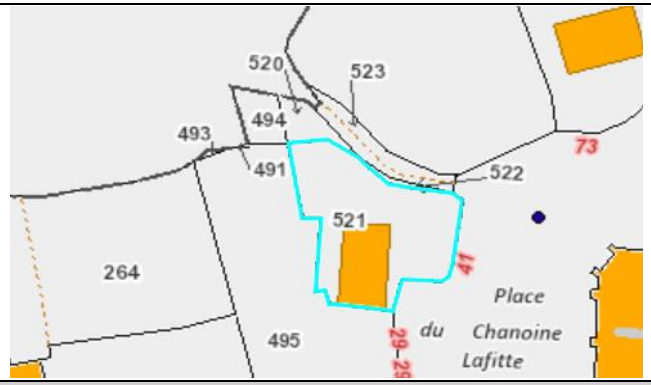

Analyse architecturale du bâti identifié

Volume/Gabarit	R+1						Symétrique	
Toiture	PANS	4	MATERIAU	Tuiles canal	EGOUT DE TOIT	Oui	ETAT	Bon
Murs/Façades	Gouttereaux		Enduit				ETAT	Bon
Ouvertures	ENCADREMENT					MENUISERIES	Bois	
Ornementation	Génoise, marquise		**Style/Typologie architectural(e)**			Maison de bourg		
Organisation	En retrait		**Abords / Végétaux**					
Commentaires								

Niveau d'équipements		**Contraintes environnementales**			
Electricité		Agriculture		Intérêt architectural de l'ensemble bâti	
AEP (mm)		NATURA 2000 / ZNIEFF		Requalification / mise en valeur au titre du L.151-19	
Défense incendie		Risque inondation		Changement de destination au titre du L.151-11 2°	
Assainissement		Périmètre de canalisation de transport de gaz (TEREGA)			
Voirie					

MONTAUT	Fiche n°191_58	Lieu-dit : Bourg	Nom du propriétaire ou des propriétaires
Renseignement cadastraux		Type du bâti	PRILA
Section A	Parcelle 345	Local commercial	

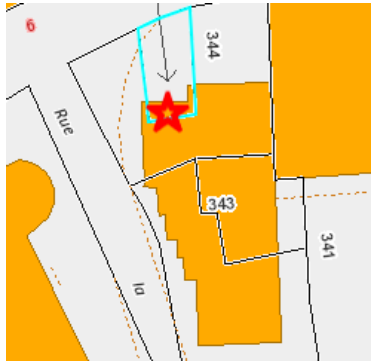

Analyse architecturale du bâti identifié

Volume/Gabarit	R+2						Asymétrique	
Toiture	PANS		MATERIAU	Tuiles méridionales	EGOUT DE TOIT	Oui	ETAT	
Murs/Façades	Pignons			Enduit			ETAT	Bon
Ouvertures	ENCADREMENT	Pierre moulurée				MENUISERIES		
Ornementation	Inscriptions murales, petites ouvertures géométriques			**Style/Typologie architectural(e)**		Bâti industriel / de production		
Organisation	En retrait			**Abords / Végétaux**				
Commentaires								

Niveau d'équipements		**Contraintes environnementales**			
Electricité		Agriculture		Intérêt architectural de l'ensemble bâti	
AEP (mm)		NATURA 2000 / ZNIEFF		Requalification / mise en valeur au titre du L.151-19	
Défense incendie		Risque inondation		Changement de destination au titre du L.151-11 2°	
Assainissement		Périmètre de canalisation de transport de gaz (TEREGA)			
Voirie					

MONTAUT	Fiche n°191_59	Lieu-dit : Bourg	Nom du propriétaire ou des propriétaires
Renseignement cadastraux		Type du bâti	COMMUNE DE MONTAUT
Section A	Parcelle 346	Equipement service / Salle de spectacle	

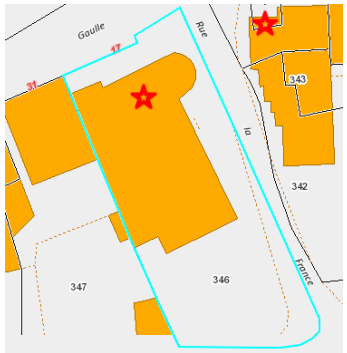

Analyse architecturale du bâti identifié								
Volume/Gabarit	R+1						Asymétrique	
Toiture	PANS	4	MATERIAU	Tuiles méridionales	EGOUT DE TOIT	Oui	ETAT	Bon
Murs/Façades	Gouttereaux		Enduit				ETAT	Bon
Ouvertures	ENCADREMENT					MENUISERIES	Métallique	
Ornementation	Soubassement, colonnes, corniche		**Style/Typologie architectural(e)**			Equipement public		
Organisation	En retrait		**Abords / Végétaux**					
Commentaires								

Niveau d'équipements		Contraintes environnementales			
Electricité		Agriculture		Intérêt architectural de l'ensemble bâti	
AEP (mm)		NATURA 2000 / ZNIEFF		Requalification / mise en valeur au titre du L.151-19	
Défense incendie		Risque inondation		Changement de destination au titre du L.151-11 2°	
Assainissement		Périmètre de canalisation de transport de gaz (TEREGA)			
Voirie					

MONTAUT	Fiche n°191_6	Lieu-dit : Bourg	Nom du propriétaire ou des propriétaires
Renseignement cadastraux		Type du bâti	HARKER, BAZE
Section A	Parcelle 266	Maison d'habitation	

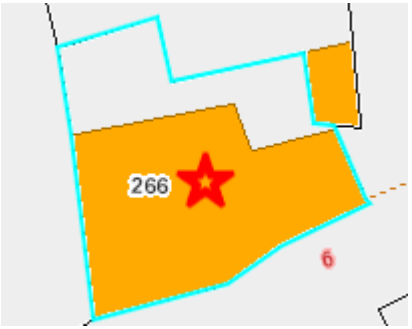

Analyse architecturale du bâti identifié

Volume/Gabarit	R+1					Asymétrique		
Toiture	PANS	6	MATERIAU	Tuiles canal	EGOUT DE TOIT	Oui	ETAT	Moyen
Murs/Façades	Gouttereaux		Enduit				ETAT	Moyen
Ouvertures	ENCADREMENT	Pierre de taille			MENUISERIES	Bois		
Ornementation	Génoise, chaînage d'angle		**Style/Typologie architectural(e)**		Maison de bourg			
Organisation	Alignement sur domaine public		**Abords / Végétaux**		Plantes grimpantes			
Commentaires								

Niveau d'équipements		**Contraintes environnementales**			
Electricité		Agriculture		Intérêt architectural de l'ensemble bâti	
AEP (mm)		NATURA 2000 / ZNIEFF		Requalification / mise en valeur au titre du L.151-19	
Défense incendie		Risque inondation		Changement de destination au titre du L.151-11 2°	
Assainissement		Périmètre de canalisation de transport de gaz (TEREGA)			
Voirie					

MONTAUT	Fiche n°191_61	Lieu-dit : Bourrut	Nom du propriétaire ou des propriétaires
Renseignement cadastraux		Type du bâti	DUMEN
Section H	Parcelle 175	Maison d'habitation	

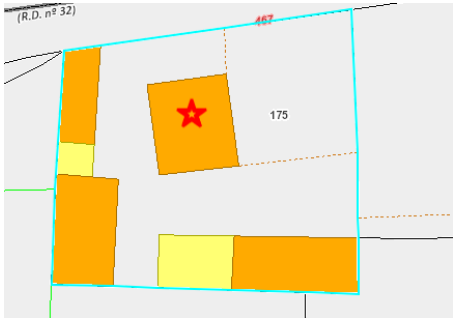

Analyse architecturale du bâti identifié

Volume/Gabarit	R+1						Symétrique	
Toiture	PANS	4	MATERIAU	Tuiles de Marseille	EGOUT DE TOIT	Oui	ETAT	Bon
Murs/Façades	Gouttereaux		Enduit				ETAT	Bon
Ouvertures	ENCADREMENT	Pierre de taille			MENUISERIES	Bois		
Ornementation	Génoise, chaînage d'angle		**Style/Typologie architectural(e)**		Maison de bourg			
Organisation	En retrait		**Abords / Végétaux**					
Commentaires								

Niveau d'équipements		Contraintes environnementales			
Electricité		Agriculture		Intérêt architectural de l'ensemble bâti	
AEP (mm)		NATURA 2000 / ZNIEFF		Requalification / mise en valeur au titre du L.151-19	
Défense incendie		Risque inondation		Changement de destination au titre du L.151-11 2°	
Assainissement		Périmètre de canalisation de transport de gaz (TEREGA)			
Voirie					

MONTAUT	Fiche n°191_62	Lieu-dit : Bourrut	Nom du propriétaire ou des propriétaires
Renseignement cadastraux		Type du bâti	JASSANI
Section H	Parcelle 178	Maison d'habitation	

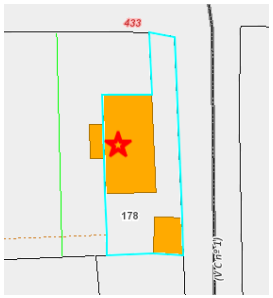

Analyse architecturale du bâti identifié

Volume/Gabarit	R+1					Symétrique		
Toiture	PANS	4	MATERIAU	Tuiles de Marseille	EGOUT DE TOIT	Oui	ETAT	Bon
Murs/Façades	Pignons		Enduit				ETAT	Bon
Ouvertures	ENCADREMENT	Pierre de taille / moulurée			MENUISERIES	Bois		
Ornementation	Frontons triangulaires, chevrons apparents, chaînage d'angle, bandeaux d'étage, linteaux sculptés		**Style/Typologie architectural(e)**		Maison de bourg			
Organisation	En retrait		**Abords / Végétaux**					
Commentaires								

Niveau d'équipements		**Contraintes environnementales**			
Electricité		Agriculture		Intérêt architectural de l'ensemble bâti	
AEP (mm)		NATURA 2000 / ZNIEFF		Requalification / mise en valeur au titre du L.151-19	
Défense incendie		Risque inondation		Changement de destination au titre du L.151-11 2°	
Assainissement		Périmètre de canalisation de transport de gaz (TEREGA)			
Voirie					

MONTAUT	Fiche n°191_63	Lieu-dit : Bourg	Nom du propriétaire ou des propriétaires
Renseignement cadastraux		Type du bâti	DE LAGARRIGUE
Section A	Parcelle 313	Maison d'habitation	

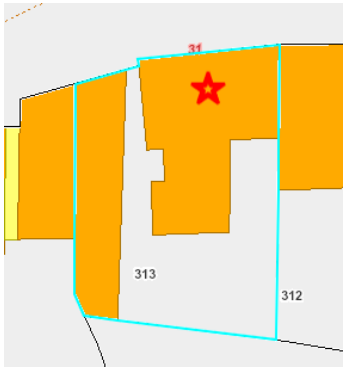

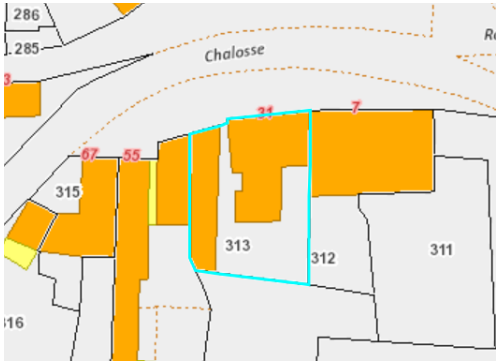

Analyse architecturale du bâti identifié

Volume/Gabarit	R+1+C						Asymétrique	
Toiture	PANS	6	MATERIAU	Tuiles canal	EGOUT DE TOIT	Oui	ETAT	Moyen
Murs/Façades	Gouttereaux		Enduit				ETAT	Moyen
Ouvertures	ENCADREMENT	Pierre			MENUISERIES	Bois		
Ornementation	Génoise, œils de boeuf, chaînage d'angle		**Style/Typologie architectural(e)**		Maison de bourg			
Organisation	Alignement sur domaine public		**Abords / Végétaux**		Plantes grimpantes			
Commentaires								

Niveau d'équipements		**Contraintes environnementales**			
Electricité		Agriculture		Intérêt architectural de l'ensemble bâti	
AEP (mm)		NATURA 2000 / ZNIEFF		Requalification / mise en valeur au titre du L.151-19	
Défense incendie		Risque inondation		Changement de destination au titre du L.151-11 2°	
Assainissement		Périmètre de canalisation de transport de gaz (TEREGA)			
Voirie					

MONTAUT	Fiche n°191_64	Lieu-dit : Bourg	Nom du propriétaire ou des propriétaires
Renseignement cadastraux		Type du bâti	COMMUNE DE MONTAUT
Section A	Parcelle 312	Equipement de service	

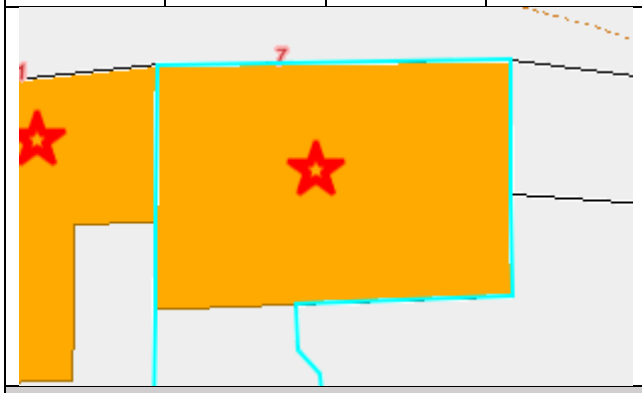

Analyse architecturale du bâti identifié

Volume/Gabarit	R+1+C						Symétrique	
Toiture	PANS	4	MATERIAU	Tuiles canal	EGOUT DE TOIT	Oui	ETAT	Bon
Murs/Façades	Gouttereaux		Enduit				ETAT	Bon
Ouvertures	ENCADREMENT	Pierre de taille			MENUISERIES	Bois		
Ornementation	Génoise, Oeils-de-boeuf		**Style/Typologie architectural(e)**		Maison de bourg			
Organisation	Alignement sur domaine public		**Abords / Végétaux**					
Commentaires								

Niveau d'équipements		**Contraintes environnementales**			
Electricité		Agriculture		Intérêt architectural de l'ensemble bâti	
AEP (mm)		NATURA 2000 / ZNIEFF		Requalification / mise en valeur au titre du L.151-19	
Défense incendie		Risque inondation		Changement de destination au titre du L.151-11 2°	
Assainissement		Périmètre de canalisation de transport de gaz (TEREGA)			
Voirie					

MONTAUT	Fiche n°191_65	Lieu-dit : Bourg	Nom du propriétaire ou des propriétaires
Renseignement cadastraux		Type du bâti	WRIGLEY
Section A	Parcelle 478	Maison d'habitation	

Analyse architecturale du bâti identifié

Volume/Gabarit	R+1+C						Symétrique	
Toiture	PANS	2	MATERIAU	Tuiles canal	EGOUT DE TOIT	Oui	ETAT	Moyen
Murs/Façades	Pignons		Enduit				ETAT	Bon
Ouvertures	ENCADREMENT	Pierre de taille			MENUISERIES	Bois		
Ornementation	Chevrons apparents, fronton triangulaire, lambrequin		**Style/Typologie architectural(e)**	Chalossais				
Organisation	En retrait		**Abords / Végétaux**					
Commentaires								

Niveau d'équipements		**Contraintes environnementales**			
Electricité		Agriculture		Intérêt architectural de l'ensemble bâti	
AEP (mm)		NATURA 2000 / ZNIEFF		Requalification / mise en valeur au titre du L.151-19	
Défense incendie		Risque inondation		Changement de destination au titre du L.151-11 2°	
Assainissement		Périmètre de canalisation de transport de gaz (TEREGA)			
Voirie					

MONTAUT	Fiche n°191_66	Lieu-dit : Bourg	Nom du propriétaire ou des propriétaires
Renseignement cadastraux		Type du bâti	GAUBE
Section C	Parcelle 50	Maison d'habitation	

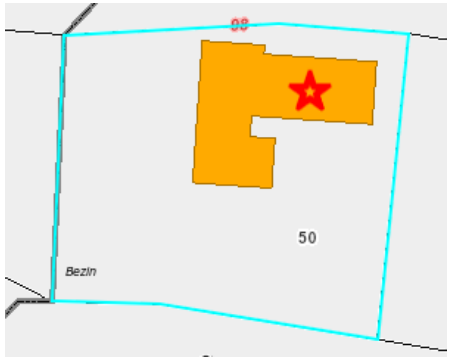

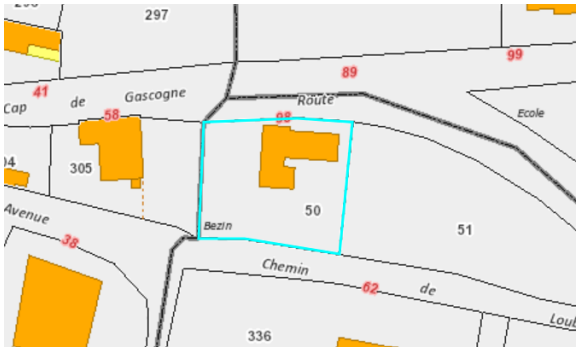

Analyse architecturale du bâti identifié

Volume/Gabarit	R+1+C						Asymétrique	
Toiture	PANS	4	MATERIAU	Tuiles de Marseille	EGOUT DE TOIT	Oui	ETAT	Moyen
Murs/Façades	Gouttereaux			Enduit			ETAT	Moyen
Ouvertures	ENCADREMENT	Brique, pierre de taille				MENUISERIES	Bois	
Ornementation	Chevrons apparents, œils de boeuf, marquise			**Style/Typologie architectural(e)**		Maison de bourg		
Organisation	En retrait			**Abords / Végétaux**		Parc privé, palmiers		
Commentaires								

Niveau d'équipements		**Contraintes environnementales**			
Electricité		Agriculture		Intérêt architectural de l'ensemble bâti	
AEP (mm)		NATURA 2000 / ZNIEFF		Requalification / mise en valeur au titre du L.151-19	
Défense incendie		Risque inondation		Changement de destination au titre du L.151-11 2°	
Assainissement		Périmètre de canalisation de transport de gaz (TEREGA)		:	
Voirie					

MONTAUT	Fiche n°191_67	Lieu-dit : Bourg	Nom du propriétaire ou des propriétaires
Renseignement cadastraux		Type du bâti	CORREDERA
Section C	Parcelle 57	Maison d'habitation	

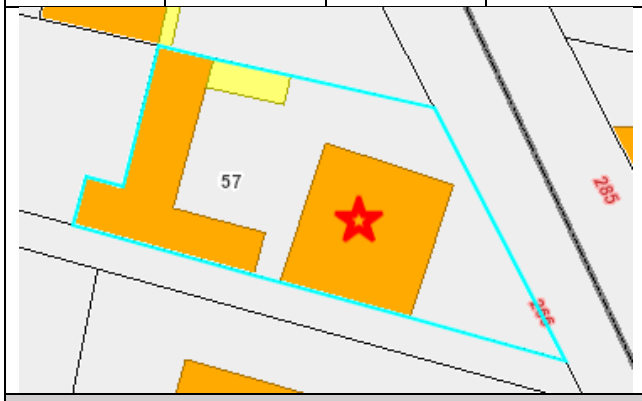

Analyse architecturale du bâti identifié

Volume/Gabarit	R+1						Symétrique	
Toiture	PANS	4	MATERIAU	Tuiles méridionales	EGOUT DE TOIT	Oui	ETAT	Moyen
Murs/Façades	Gouttereaux		Enduit				ETAT	Bon
Ouvertures	ENCADREMENT	Pierre			MENUISERIES	Bois		
Ornementation	Génoise, chaînage d'angle		**Style/Typologie architectural(e)**		Maison de bourg			
Organisation	En retrait		**Abords / Végétaux**					
Commentaires								

Niveau d'équipements		**Contraintes environnementales**			
Electricité		Agriculture		Intérêt architectural de l'ensemble bâti	
AEP (mm)		NATURA 2000 / ZNIEFF		Requalification / mise en valeur au titre du L.151-19	
Défense incendie		Risque inondation		Changement de destination au titre du L.151-11 2°	
Assainissement		Périmètre de canalisation de transport de gaz (TEREGA)			
Voirie					

MONTAUT	Fiche n°191_69	Lieu-dit	Nom du propriétaire ou des propriétaires
Renseignement cadastraux		Type du bâti	DAUDIGEOS Pascal
Section H	Parcelle 14 7	Habitation, airial, Dépendance	

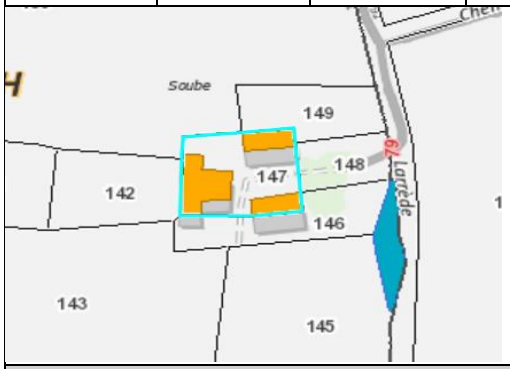

Analyse architecturale du bâti identifié

Volume/Gabarit				R+1		Symétrique		
Toiture	PANS	4	MATERIAU	Tuiles canal, méridionales, de Marseille, picon, éverites, tôles,ardoises, …	EGOUT DE TOIT	Présent	ETAT	Bon
Murs/Façades	Pignon	Gouttereau	Galets / pierres apparentes, enduit, torchis / colombages, bardage Bois, parpaings mâchefer, briques, …				ETAT	Moyen
Ouvertures	ENCADREMENT	Briques, pierre de taille, Bois, …				MENUISERIES	Bois	Vantaux / Porte d'entrée
Ornementation	Chaînage d'angle, génoises, corniches, oeill-de-boeuf, consoles, ferronneries, tirants, …				**Style/Typologie architectural(e)**	corps de ferme		
Organisation	Alignement sur domaine public		En retrait		**Abords / Végétaux**	Chênes, palmiers, pins parasols, allées, …		
Commentaires	Datation, puits, portails, clôtures, …							

Niveau d'équipements		**Contraintes environnementales**			
Electricité		Agriculture		Intérêt architectural de l'ensemble bâti	
AEP (mm)		NATURA 2000 / ZNIEFF		Requalification / mise en valeur au titre du L.151-19	
Défense incendie		Risque inondation		Changement de destination au titre du L.151-11 2°	
Assainissement		Périmètre de canalisation de transport de gaz (TEREGA)			
Voirie					

MONTAUT		Fiche n°191_68		Lieu-dit	Nom du propriétaire ou des propriétaires
Renseignements cadastraux				Type du bâti	DAUDIGEOS Bernard
Section	H	Parcelle	547	Habitation	

Analyse architecturale du bâti identifié

Volume/Gabarit				R+1			Symétrique			
Toiture	PANS	4	MATERIAU		EGOUT DE TOIT	OUI		ETAT	Bon	
Murs/Façades	Pignon	Gouttereau						ETAT		Mauvais
Ouvertures	ENCADREMENT			…		MENUISERIES	Bois	2 Vantaux	Porte d'entrée	
Ornementation	génoises				**Style/Typologie architectural(e)**	Maison rurale				
Organisation	Alignement sur domaine public			En retrait	**Abords / Végétaux**					
Commentaires	Datation, puits, portails, clôtures, …									

Niveau d'équipements		**Contraintes environnementales**			
Electricité		Agriculture		Intérêt architectural de l'ensemble bâti	
AEP (mm)		NATURA 2000 / ZNIEFF		Requalification / mise en valeur au titre du L.151-19	
Défense incendie		Risque inondation		Changement de destination au titre du L.151-11 2°	
Assainissement		Périmètre de canalisation de transport de gaz (TEREGA)			
Voirie					

MONTAUT		Fiche n°191_70		Lieu-dit	Nom du propriétaire ou des propriétaires
Renseignement cadastraux				Type du bâti	JUSTES Roger
Section	E	Parcelle	226	Habitation	

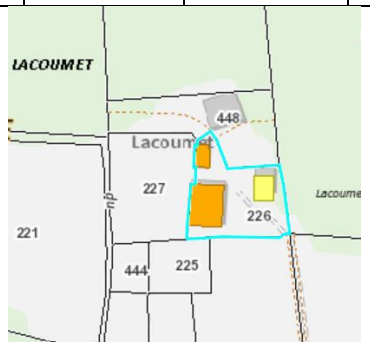

1869 Route du Caout

Analyse architecturale du bâti identifié

Volume/Gabarit	R				R	Symétrique					
Toiture	PANS	2	MATERIAU		EGOUT DE TOIT	Présent		ETAT	Bon		
Murs/Façades	Pignon	Gouttereau	Briquettes, pierres apparentes, …					ETAT	Bon		
Ouvertures	ENCADREMENT	Briques, pierre de taille,			MENUISERIES	BOIS	Vantaux	Porte d'entrée			
Ornementation	Chaînage d'angle, génoises, corniches, œils de bœuf, consoles, ferronneries, tirants, …			**Style/Typologie architectural(e)**	Chalossais						
Organisation	Alignement sur domaine public	En retrait		**Abords / Végétaux**							
Commentaires	Datation, puits, portails, clôtures, …										

Niveau d'équipements		**Contraintes environnementales**			
Electricité		Agriculture		Intérêt architectural de l'ensemble bâti	
AEP (mm)		NATURA 2000 / ZNIEFF		Requalification / mise en valeur au titre du L.151-19	
Défense incendie		Risque inondation		Changement de destination au titre du L.151-11 2°	
Assainissement		Périmètre de canalisation de transport de gaz (TEREGA)			
Voirie					

MONTAUT	Fiche n°191_71	Lieu-dit Gasseneuil	Nom du propriétaire ou des propriétaires
Renseignement cadastraux		Type du bâti	LANGLADE José
Section F	Parcelle 442	Habitation	

MO

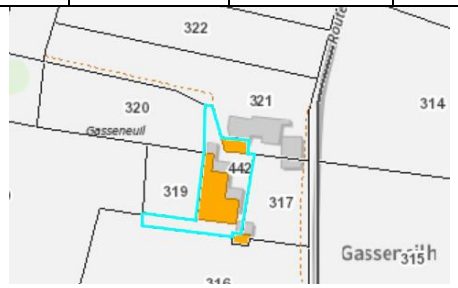

784 Route de Doazit

Analyse architecturale du bâti identifié											
Volume/Gabarit				R+1		Symétrique					
Toiture	PANS		MATERIAU		EGOUT DE TOIT	Présent		ETAT	Bon		
Murs/Façades	Pignon	Gouttereau	Galets / pierres apparentes, enduit, torchis / colombages, bardage Bois, parpaings mâchefer, briques, …					ETAT	Bon		
Ouvertures	ENCADREMENT	Briques, pierre de taille, Bois, …				MENUISERIES	BOIS	Vantaux	Porte d'entrée		
Ornementation	…			**Style/Typologie architectural(e)**		Maison rurale					
Organisation	Alignement sur domaine public		En retrait	**Abords / Végétaux**		…					
Commentaires	Datation, puits, portails, clôtures, …										

Niveau d'équipements		Contraintes environnementales			
Electricité		Agriculture		Intérêt architectural de l'ensemble bâti	
AEP (mm)		NATURA 2000 / ZNIEFF		Requalification / mise en valeur au titre du L.151-19	
Défense incendie		Risque inondation		Changement de destination au titre du L.151-11 2°	
Assainissement		Périmètre de canalisation de transport de gaz (TEREGA)			
Voirie					

MONTAUT	Fiche n°191_72	Lieu-dit: SAUBE	Nom du propriétaire ou des propriétaires
Renseignement cadastraux		Type du bâti	DAUDIGEOS Pascal
Section H	Parcelle 147	Dépendance	

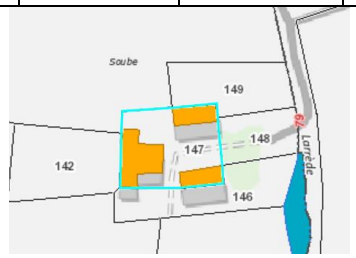

79 Chemin de Larrède

Analyse architecturale du bâti identifié

Volume/Gabarit	R	R+C	R+1	R+1+C	Symétrique	Asymétrique					
Toiture	PANS	2/3/4	MATERIAU	Tuiles canal, méridionales, de Marseille, picon, éverites, tôles, ardoises, …	EGOUT DE TOIT	Présent	Non présent	ETAT	Bon	Moyen	Mauvais
Murs/Façades	Pignon	Gouttereau	Galets / pierres apparentes, enduit, torchis / colombages, bardage Bois, parpaings mâchefer, briques, …					ETAT	Bon	Moyen	Mauvais
Ouvertures	ENCADREMENT	Briques, pierre de taille, Bois, …		MENUISERIES	Matériaux	Vantaux	Porte d'entrée				
Ornementation	Chaînage d'angle, génoises, corniches, œil debœuf, consoles, ferronneries, tirants, …		**Style/Typologie architectural(e)**	Maison de maître, Maison « bourgeoise » ou de bourg, Tursanais, Chalossais, Landais, Basco-landais, manoirs/châteaux, villa/balnéaire, « folie », Art-déco, Armagnacais, dépendance, corps de ferme							
Organisation	Alignement sur domaine public	En retrait	**Abords / Végétaux**	Chênes, palmiers, pins parasols, allées, …							
Commentaires	Datation, puits, portails, clôtures, …										

Niveau d'équipements		Contraintes environnementales			
Electricité		Agriculture		Intérêt architectural de l'ensemble bâti	
AEP (mm)		NATURA 2000 / ZNIEFF		Requalification / mise en valeur au titre du L.151-19	
Défense incendie		Risque inondation		Changement de destination au titre du L.151-11 2°	

MONTAUT	Fiche n°191_73	Lieu-dit : SAUBE	Nom du propriétaire ou des propriétaires
Renseignement cadastraux		Type du bâti	DAUDIGEOS Pascal
Section H	Parcelle 147	Dépendance	

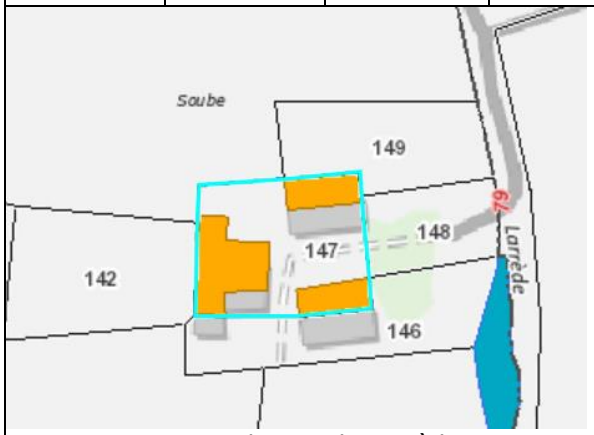

79 Chemin de Larrède

Analyse architecturale du bâti identifié

Volume/Gabarit	R	R+C	R+1	R+1+C	Symétrique	Asymétrique					
Toiture	PANS	2 3 4	MATERIAU	Tuiles canal, méridionales, de Marseille, picon, éverites, tôles, ardoises, …	EGOUT DE TOIT	Présent	Non présent	ETAT	Bon	Moyen	Mauvais
Murs/Façades	Pignon	Gouttereau	Galets / pierres apparentes, enduit, torchis / colombages, bardage Bois, parpaings mâchefer, briques, …					ETAT	Bon	Moyen	Mauvais
Ouvertures	ENCADREMENT	Briques, pierre de taille, Bois, …			MENUISERIES	Matériaux	Vantaux	Porte d'entrée			
Ornementation	Chaînage d'angle, génoises, corniches, œil de bœuf, consoles, ferronneries, tirants, …			**Style/Typologie architectural(e)**	Maison de maître, maison « bourgeoise » ou de bourg, Tursanais, Chalossais, Landais, Basco-landais, manoirs/châteaux, villa/balnéaire, « folie », Art-déco, Armagnacais, dépendance, corps de ferme						
Organisation	Alignement sur domaine public	En retrait		**Abords / Végétaux**	Chênes, palmiers, pins parasols, allées, …						
Commentaires	Datation, puits, portails, clôtures, …										

Niveau d'équipements		Contraintes environnementales			
Electricité		Agriculture		Intérêt architectural de l'ensemble bâti	
AEP (mm)		NATURA 2000 / ZNIEFF		Requalification / mise en valeur au titre du L.151-19	
Défense incendie		Risque inondation		Changement de destination au titre du L.151-11 2°	

Classification des éléments répertoriés de Montaut

N°	Localisation / Nom	Conclusions et numéro reporté sur le plan de zonage		N°	Localisation / Nom	Conclusions et numéro reporté sur le plan de zonage	
		L.151-19 ☆	L.151-11 -2° ○			L.151-19 ☆	L.151-11 -2° ○
191_1	Loustaou			191_21	Chantelurau		
191_2	Tauzède			191_22	Arcet		
191_3	Tauzède			191_23	Arcet		
191_4	Tauzède			191_24	Mounède		
191_5	Forêt			191_25	Mounède		
191_6	Lestuyau			191_26	Mounède		
191_7	Det			191_27	Prebande		
191_8	Laperlitz			191_28	Lahéouère		
191_9	Pouytio			191_29	Lahéouère		
191_10	Castillon			191_30	Maisonnave		
191_11	Nauticon			191_31	Martung		
191_12	Gare			191_32	Irolle		
191_13	Chantelurau			191_33	Irole / Marloupi		
191_14	Mulat			191_34	Irole / Marloupi		
191_15	Lacoste			191_35	Irole / Marloupi		
191_16				191_36	Gouardères		
191_17	Moulin de Montaut			191_37	Bourg		
191_18	Moulin de Montaut			191_38	Bourg		
191_19	Moulin de Montaut			191_39	Poumède		
191_20	Chantelurau			191_40	Hameau de Brocas		

N°	Localisation / Nom	Conclusions et numéro reporté sur le plan de zonage		N°	Localisation / Nom	Conclusions et numéro reporté sur le plan de zonage	
		L.151-19 ☆	L.151-11 -2° ○			L.151-19 ☆	L.151-11 -2° ○
191_41	Hameau de Brocas			191_61	Bourrut		
191_42	Lannevère			191_62	Bourrut		
191_43	Lannevère			191_63	Bourg		
191_44	Presbytère			191_64	Bourg		
191_45	Route du Caout			191_65	Bourg		
191_46	Route du Caout			191_66	Bourg		
191_47	Bourg			191_67	Bourg		
191_48	Bourg			191_68	Argelès		
191_49	Bourg			191_69	Soubes		
191_50	Bourg			191_70	Lacoumette		
191_51	Bourg			191_71	Gasseneilh		
191_52	Bourg			191_72	Soubes		
191_53	Bourg			191_73	Soubes		
191_54	Bourg						
191_55	Bourg						
191_56	Bourg						
191_57	Bourg						
191_58	Bourg						
191_59	Bourg						
191_60	Bourg						

Les autres éléments du patrimoine de MONTAUT

Au-delà des constructions vouées à l'usage d'habitation (maison et anciennes dépendances, la municipalité a souhaité répertorier d'autres éléments remarquables sur la commune. Les photos ci-après illustrent une partie des éléments identifiés.



Fontaine Saint-Pierre
Traduction au zonage : ETOILE 191_A

Porcherie / poulailler à Forêt
Traduction au zonage : ETOILE 191_B

Chêne à Lestuyau
Traduction au zonage : ETOILE 191_C



Chêne à Lestuyau
Traduction au zonage : ETOILE 191_D



Chêne à Martung
Traduction au zonage : ETOILE 191_E

Chapelle à Arcet
Traduction au zonage : ETOILE 191_F



Chêne à Arcet
Traduction au zonage : ETOILE 191_G

Calvaire au château d'eau
Traduction au zonage : ETOILE 191_H

Calvaire au Bourg ouest
Traduction au zonage : ETOILE191_I

Calvaire à la ZA
Traduction au zonage : ETOILE 191_J



Calvaire Route de la Chalosse
Traduction au zonage : ETOILE 191_K

Calvaire à Soube
Traduction au zonage : ETOILE 191_L

Chêne à Poumède
Traduction au zonage : ETOILE 191_M

Lavoir Saint-Vincent

Traduction au zonage : ETOILE 191_N

Commune de MONTGAILLARD

Les éléments patrimoniaux identifiés de Mongaillard

Au-delà des constructions vouées à l'usage d'habitation (maison et anciennes dépendances, la municipalité a souhaité répertorier d'autres éléments remarquables sur la commune. Les photos ci-après illustrent une partie des éléments identifiés.

MONTGAILLARD	Fiche n°195_1	Lieu-dit : Bourg	Nom du propriétaire ou des propriétaires
Renseignement cadastraux		Type du bâti	FOULON
Section J	Parcelle 512	Maison d'habitation	

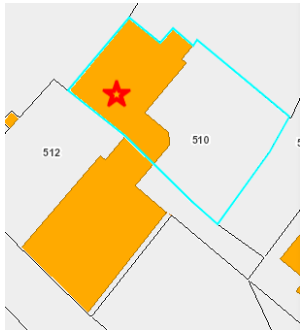

Analyse architecturale du bâti identifié

Volume/Gabarit	R+1					Asymétrique		
Toiture	PANS	4	MATERIAU	Tuiles canal	EGOUT DE TOIT	Non	ETAT	Moyen
Murs/Façades	Gouttereaux			Enduit			ETAT	Moyen
Ouvertures	ENCADREMENT	Pierre de taille				MENUISERIES	Bois	
Ornementation	Génoise, chaînage d'angle, marquise			**Style/Typologie architectural(e)**		Maison de bourg		
Organisation	En retrait			**Abords / Végétaux**				
Commentaires								

Niveau d'équipements		Contraintes environnementales			
Electricité		Agriculture		Intérêt architectural de l'ensemble bâti	
AEP (mm)		NATURA 2000 / ZNIEFF		Requalification / mise en valeur au titre du L.151-19	
Défense incendie		Risque inondation		Changement de destination au titre du L.151-11 2°	
Assainissement		Périmètre de canalisation de transport de gaz (TEREGA)			
Voirie					

MONTGAILLARD	Fiche n°195_2	Lieu-dit : Bourg	Nom du propriétaire ou des propriétaires
Renseignement cadastraux		Type du bâti	SUPPI
Section J	Parcelle 552	Maison d'habitation	

Analyse architecturale du bâti identifié

Volume/Gabarit	R+1						Symétrique	
Toiture	PANS	4	MATERIAU	Tuiles méridionales	EGOUT DE TOIT	Oui	ETAT	Bon
Murs/Façades	Gouttereaux			Galets / pierres apparentes			ETAT	Bon
Ouvertures	ENCADREMENT	Pierre de taille				MENUISERIES	Bois	
Ornementation	Génoise, chaînage d'angle			**Style/Typologie architectural(e)**		Maison de bourg		
Organisation	Alignement sur domaine public			**Abords / Végétaux**				
Commentaires								

Niveau d'équipements		**Contraintes environnementales**			
Electricité		Agriculture		Intérêt architectural de l'ensemble bâti	
AEP (mm)		NATURA 2000 / ZNIEFF		Requalification / mise en valeur au titre du L.151-19	
Défense incendie		Risque inondation		Changement de destination au titre du L.151-11 2°	
Assainissement		Périmètre de canalisation de transport de gaz (TEREGA)			
Voirie					

MONTGAILLARD	Fiche n°195_3	Lieu-dit : Bourg	Nom du propriétaire ou des propriétaires
Renseignement cadastraux		Type du bâti	BARKER, BEVERLY
Section J	Parcelle 541	Maison d'habitation	

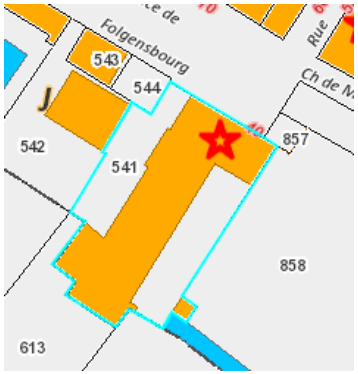

Analyse architecturale du bâti identifié								
Volume/Gabarit	R+1					Asymétrique		
Toiture	PANS	4	MATERIAU	Tuiles canal	EGOUT DE TOIT	Oui	ETAT	Bon
Murs/Façades	Gouttereaux			Enduit			ETAT	Bon
Ouvertures	ENCADREMENT	Pierre de taille				MENUISERIES	Bois	
Ornementation	Corniche, perron, linteaux cintré, porte charretière			**Style/Typologie architectural(e)**		Maison de bourg		
Organisation	Alignement sur domaine public			**Abords / Végétaux**				
Commentaires								

Niveau d'équipements		Contraintes environnementales			
Electricité		Agriculture		Intérêt architectural de l'ensemble bâti	
AEP (mm)		NATURA 2000 / ZNIEFF		Requalification / mise en valeur au titre du L.151-19	
Défense incendie		Risque inondation		Changement de destination au titre du L.151-11 2°	
Assainissement		Périmètre de canalisation de transport de gaz (TEREGA)			
Voirie					

MONTGAILLARD	Fiche n°195_4	Lieu-dit : Bourg	Nom du propriétaire ou des propriétaires
Renseignement cadastraux		Type du bâti	BROUSSE
Section J	Parcelle 534	Maison d'habitation	

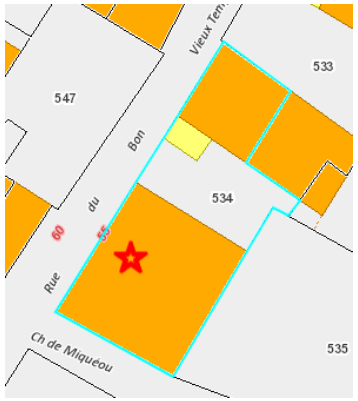

Analyse architecturale du bâti identifié

Volume/Gabarit	R+1					Symétrique		
Toiture	PANS	4	MATERIAU	Tuiles méridionales	EGOUT DE TOIT	Oui	ETAT	Bon
Murs/Façades	Gouttereaux			Enduit			ETAT	Bon
Ouvertures	ENCADREMENT	Pierre de taille				MENUISERIES	PVC	
Ornementation	Génoise, chaînage d'angle, porte charretière, perron			**Style/Typologie architectural(e)**		Maison de bourg		
Organisation	Alignement sur domaine public			**Abords / Végétaux**				
Commentaires								

Niveau d'équipements		Contraintes environnementales			
Electricité		Agriculture		Intérêt architectural de l'ensemble bâti	
AEP (mm)		NATURA 2000 / ZNIEFF		Requalification / mise en valeur au titre du L.151-19	
Défense incendie		Risque inondation		Changement de destination au titre du L.151-11 2°	
Assainissement		Périmètre de canalisation de transport de gaz (TEREGA)			
Voirie					

MONTGAILLARD	Fiche n°195_5	Lieu-dit : Lasplaces	Nom du propriétaire ou des propriétaires
Renseignement cadastraux		Type du bâti	LAFARGUE
Section J	Parcelle 417	Maison d'habitation	

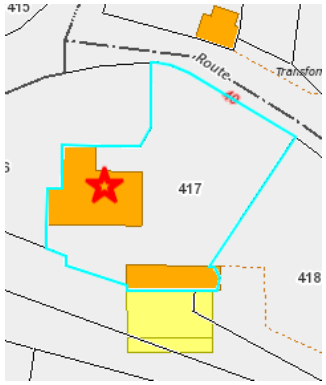

Analyse architecturale du bâti identifié

Volume/Gabarit	R+1					Symétrique		
Toiture	PANS	2	MATERIAU	Tuiles méridionales	EGOUT DE TOIT	Oui	ETAT	Bon
Murs/Façades	Pignons			Enduit			ETAT	Bon
Ouvertures	ENCADREMENT	Pierre				MENUISERIES	Bois, PVC	
Ornementation	Chaînage d'angle, chevrons apparents			**Style/Typologie architectural(e)**		Chalossais		
Organisation	En retrait			**Abords / Végétaux**				
Commentaires								

Niveau d'équipements		**Contraintes environnementales**			
Electricité		Agriculture		Intérêt architectural de l'ensemble bâti	
AEP (mm)		NATURA 2000 / ZNIEFF		Requalification / mise en valeur au titre du L.151-19	
Défense incendie		Risque inondation		Changement de destination au titre du L.151-11 2°	
Assainissement		Périmètre de canalisation de transport de gaz (TEREGA)			
Voirie					

MONTGAILLARD	Fiche n°195_6	Lieu-dit : Laporterie	Nom du propriétaire ou des propriétaires
Renseignement cadastraux		Type du bâti	GIANOLI
Section E	Parcelle 178	Maison d'habitation	

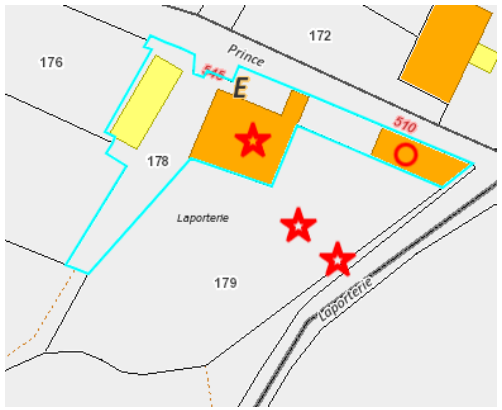

Analyse architecturale du bâti identifié

Volume/Gabarit	R+1					Symétrique		
Toiture	PANS	2	MATERIAU	Tuiles méridionales	EGOUT DE TOIT	Non	ETAT	Bon
Murs/Façades	Pignons			Enduit			ETAT	Bon
Ouvertures	ENCADREMENT	Pierre de taille				MENUISERIES	Bois	
Ornementation	Chaînage d'angle, consoles		**Style/Typologie architectural(e)**			Chalossais		
Organisation	En retrait		**Abords / Végétaux**			Chêne		
Commentaires	Ancien portail à proximité							

Niveau d'équipements		**Contraintes environnementales**			
Electricité		Agriculture		Intérêt architectural de l'ensemble bâti	
AEP (mm)		NATURA 2000 / ZNIEFF		Requalification / mise en valeur au titre du L.151-19	
Défense incendie		Risque inondation		Changement de destination au titre du L.151-11 2°	
Assainissement		Périmètre de canalisation de transport de gaz (TEREGA)			
Voirie					

MONTGAILLARD	Fiche n°195_7	Lieu-dit : Laporterie	Nom du propriétaire ou des propriétaires
Renseignement cadastraux		Type du bâti	GIANOLI
Section E	Parcelle 178	Dépendance	

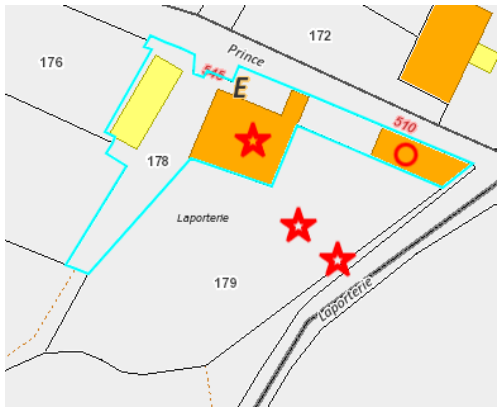

Analyse architecturale du bâti identifié

Volume/Gabarit	R+1					Symétrique		
Toiture	PANS	2	MATERIAU	Tôle	EGOUT DE TOIT	Non	ETAT	Bon
Murs/Façades	Pignons			Enduit, tôle			ETAT	Moyen
Ouvertures	ENCADREMENT	Pierre de taille				MENUISERIES		
Ornementation	Chevrons apparents			**Style/Typologie architectural(e)**		Dépendance		
Organisation	Alignement sur domaine public			**Abords / Végétaux**		Chêne		
Commentaires	Ancien portail à proximité							

Niveau d'équipements		**Contraintes environnementales**			
Electricité		Agriculture		Intérêt architectural de l'ensemble bâti	
AEP (mm)		NATURA 2000 / ZNIEFF		Requalification / mise en valeur au titre du L.151-19	
Défense incendie		Risque inondation		Changement de destination au titre du L.151-11 2°	
Assainissement		Périmètre de canalisation de transport de gaz (TEREGA)			
Voirie					

MONTGAILLARD	Fiche n°195_8	Lieu-dit : Patris	Nom du propriétaire ou des propriétaires
Renseignement cadastraux		Type du bâti	DARBO
Section J	Parcelle 226	Maison d'habitation	

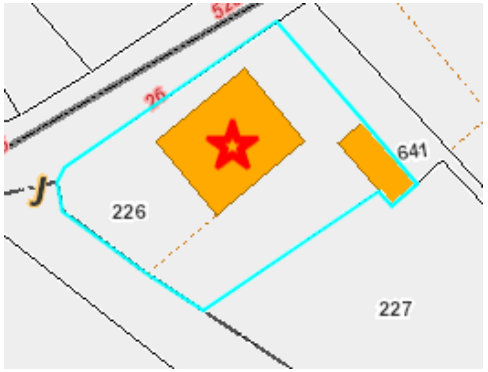

Analyse architecturale du bâti identifié

Volume/Gabarit	R+1					Symétrique		
Toiture	PANS	5	MATERIAU	Tuiles méridionales	EGOUT DE TOIT	Oui	ETAT	Bon
Murs/Façades	Pignons			Enduit			ETAT	Bon
Ouvertures	ENCADREMENT	Pierre de taille				MENUISERIES	Bois	
Ornementation	Génoise, chaînage d'angle, conduit de cheminée extérieur, auvent			**Style/Typologie architectural(e)**		Maison rurale		
Organisation	En retrait			**Abords / Végétaux**				
Commentaires	Mur de cour							

Niveau d'équipements		**Contraintes environnementales**			
Electricité		Agriculture		Intérêt architectural de l'ensemble bâti	
AEP (mm)		NATURA 2000 / ZNIEFF		Requalification / mise en valeur au titre du L.151-19	
Défense incendie		Risque inondation		Changement de destination au titre du L.151-11 2°	
Assainissement		Périmètre de canalisation de transport de gaz (TEREGA)			
Voirie					

MONTGAILLARD	Fiche n°195_9	Lieu-dit : Laborde	Nom du propriétaire ou des propriétaires
Renseignement cadastraux		Type du bâti	BROUSSE
Section J	Parcelle 279	Maison d'habitation	

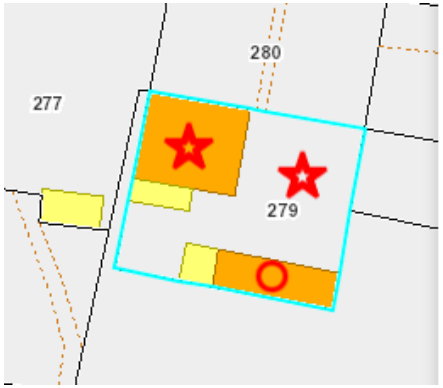

Analyse architecturale du bâti identifié

Volume/Gabarit	R+1+c					Symétrique		
Toiture	PANS	3	MATERIAU	Tuiles méridionales	EGOUT DE TOIT	Oui	ETAT	Bon
Murs/Façades	Pignons		Enduit				ETAT	Bon
Ouvertures	ENCADREMENT	Pierre de taille			MENUISERIES	PVC		
Ornementation	Chaînage d'angle, chevrons apparents, consoles, linteau sculpté		**Style/Typologie architectural(e)**		Chalossais			
Organisation	En retrait		**Abords / Végétaux**		Chêne			
Commentaires								

Niveau d'équipements		**Contraintes environnementales**			
Electricité		Agriculture		Intérêt architectural de l'ensemble bâti	
AEP (mm)		NATURA 2000 / ZNIEFF		Requalification / mise en valeur au titre du L.151-19	
Défense incendie		Risque inondation		Changement de destination au titre du L.151-11 2°	
Assainissement		Périmètre de canalisation de transport de gaz (TEREGA)			
Voirie					

MONTGAILLARD	Fiche n°195_10	Lieu-dit : Laborde	Nom du propriétaire ou des propriétaires
Renseignement cadastraux		Type du bâti	BROUSSE
Section J	Parcelle 279	Dépendance	

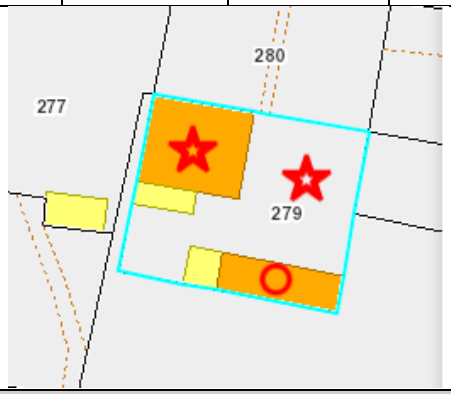

Analyse architecturale du bâti identifié

Volume/Gabarit	R+1					Symétrique		
Toiture	PANS	2	MATERIAU	Tuiles méridionales	EGOUT DE TOIT	Oui	ETAT	Bon
Murs/Façades	Pignons		Galets apparents, enduit, tôle, parpaing				ETAT	Bon
Ouvertures	ENCADREMENT	Brique			MENUISERIES	Bois		
Ornementation	Demi-lunes, chevrons apparents, auvents		**Style/Typologie architectural(e)**		Dépendance			
Organisation	En retrait		**Abords / Végétaux**		Chêne			
Commentaires								

Niveau d'équipements		**Contraintes environnementales**			
Electricité		Agriculture		Intérêt architectural de l'ensemble bâti	
AEP (mm)		NATURA 2000 / ZNIEFF		Requalification / mise en valeur au titre du L.151-19	
Défense incendie		Risque inondation		Changement de destination au titre du L.151-11 2°	
Assainissement		Périmètre de canalisation de transport de gaz (TEREGA)			
Voirie					

MONTGAILLARD	Fiche n°195_11	Lieu-dit : Ladésirade	Nom du propriétaire ou des propriétaires
Renseignement cadastraux		Type du bâti	TAUZIN
Section J	Parcelle 26	Dépendance	

Analyse architecturale du bâti identifié

Volume/Gabarit	R+C					Symétrique		
Toiture	PANS	4	MATERIAU	Tuiles méridionales	EGOUT DE TOIT	Non	ETAT	Bon
Murs/Façades	Gouttereaux			Pierres apparentes, enduit			ETAT	Mauvais
Ouvertures	ENCADREMENT	Pierre de taille				MENUISERIES		
Ornementation	Demi-lunes, chevrons apparents			**Style/Typologie architectural(e)**		Dépendance		
Organisation	En retrait			**Abords / Végétaux**				
Commentaires								

Niveau d'équipements		**Contraintes environnementales**			
Electricité		Agriculture		Intérêt architectural de l'ensemble bâti	
AEP (mm)		NATURA 2000 / ZNIEFF		Requalification / mise en valeur au titre du L.151-19	
Défense incendie		Risque inondation		Changement de destination au titre du L.151-11 2°	
Assainissement		Périmètre de canalisation de transport de gaz (TEREGA)			
Voirie					

MONTGAILLARD	Fiche n°195_12	Lieu-dit : Ladésirade	Nom du propriétaire ou des propriétaires
Renseignement cadastraux		Type du bâti	TAUZIN
Section J	Parcelle 26	Dépendance	

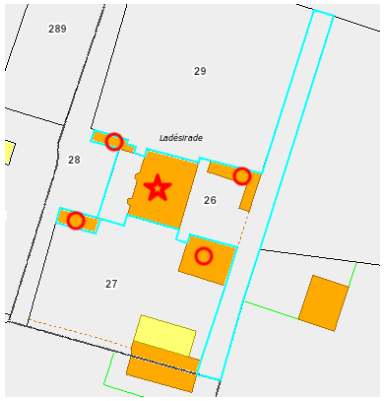

Analyse architecturale du bâti identifié

Volume/Gabarit	R+C					Symétrique		
Toiture	PANS	4	MATERIAU	Tuiles méridionales	EGOUT DE TOIT	Non	ETAT	Moyen
Murs/Façades	Gouttereaux			Pierres apparentes, enduit			ETAT	Mauvais
Ouvertures	ENCADREMENT	Pierre de taille, Bois				MENUISERIES		
Ornementation	Demi-lunes, chevrons apparents, chaînage d'angle			**Style/Typologie architectural(e)**		Dépendance		
Organisation	En retrait			**Abords / Végétaux**				
Commentaires								

Niveau d'équipements		**Contraintes environnementales**			
Electricité		Agriculture		Intérêt architectural de l'ensemble bâti	
AEP (mm)		NATURA 2000 / ZNIEFF		Requalification / mise en valeur au titre du L.151-19	
Défense incendie		Risque inondation		Changement de destination au titre du L.151-11 2°	
Assainissement		Périmètre de canalisation de transport de gaz (TEREGA)			
Voirie					

MONTGAILLARD	Fiche n°195_13	Lieu-dit : Ladésirade	Nom du propriétaire ou des propriétaires
Renseignement cadastraux		Type du bâti	TAUZIN
Section J	Parcelle 26	Dépendance	

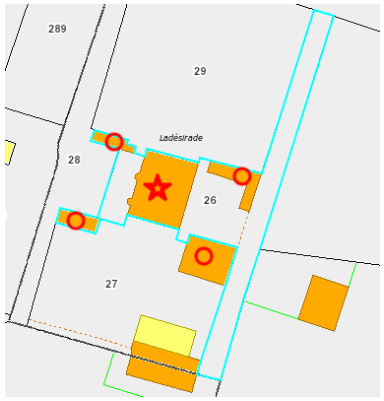

Analyse architecturale du bâti identifié								
Volume/Gabarit	R+C					Symétrique		
Toiture	PANS	4	MATERIAU	Tuiles méridionales	EGOUT DE TOIT	Oui	ETAT	Bon
Murs/Façades	Gouttereaux			Pierres apparentes, enduit			ETAT	Mauvais
Ouvertures	ENCADREMENT	Pierre de taille				MENUISERIES	Métallique	
Ornementation	Demi-lunes, chaînage d'angle			**Style/Typologie architectural(e)**		Dépendance		
Organisation	En retrait			**Abords / Végétaux**				
Commentaires								

Niveau d'équipements		Contraintes environnementales			
Electricité		Agriculture		Intérêt architectural de l'ensemble bâti	
AEP (mm)		NATURA 2000 / ZNIEFF		Requalification / mise en valeur au titre du L.151-19	
Défense incendie		Risque inondation		Changement de destination au titre du L.151-11 2°	
Assainissement		Périmètre de canalisation de transport de gaz (TEREGA)			
Voirie					

MONTGAILLARD	Fiche n°195_14	Lieu-dit : Ladésirade	Nom du propriétaire ou des propriétaires
Renseignement cadastraux		Type du bâti	TAUZIN
Section J	Parcelle 27	Dépendance	

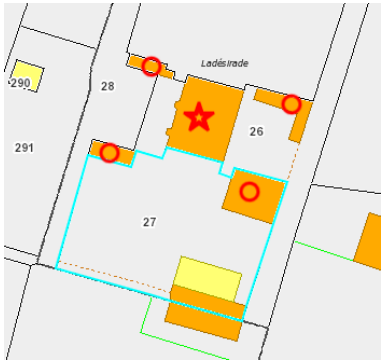

Analyse architecturale du bâti identifié

Volume/Gabarit	R+1					Symétrique		
Toiture	PANS	2	MATERIAU	Tuiles de Marseille	EGOUT DE TOIT	Non	ETAT	Mauvais
Murs/Façades	Pignons			Bardage Bois, enduit			ETAT	Mauvais
Ouvertures	ENCADREMENT	Bois			MENUISERIES	Bois		
Ornementation	Chevrons apparents, charpente apparente		**Style/Typologie architectural(e)**		Dépendance			
Organisation	En retrait		**Abords / Végétaux**					
Commentaires								

Niveau d'équipements		**Contraintes environnementales**			
Electricité		Agriculture		Intérêt architectural de l'ensemble bâti	
AEP (mm)		NATURA 2000 / ZNIEFF		Requalification / mise en valeur au titre du L.151-19	
Défense incendie		Risque inondation		Changement de destination au titre du L.151-11 2°	
Assainissement		Périmètre de canalisation de transport de gaz (TEREGA)			
Voirie					

MONTGAILLARD	Fiche n°195_15	Lieu-dit : Brénouas	Nom du propriétaire ou des propriétaires
Renseignement cadastraux		Type du bâti	CAVAZZANA
Section H	Parcelle 298	Dépendance	

Analyse architecturale du bâti identifié

Volume/Gabarit	R+1					Dépendance		
Toiture	PANS	R+1	MATERIAU	Symétrique	EGOUT DE TOIT	Oui	ETAT	Bon
Murs/Façades	Gouttereaux			Enduit, bardage Bois			ETAT	Bon
Ouvertures	ENCADREMENT	Pierre de taille, brique, Bois				MENUISERIES	Bois, PVC	
Ornementation	Chaînage d'angle, linteaux cintrés			**Style/Typologie architectural(e)**		Dépendance		
Organisation	En retrait			**Abords / Végétaux**				
Commentaires								

Niveau d'équipements		**Contraintes environnementales**			
Electricité		Agriculture		Intérêt architectural de l'ensemble bâti	
AEP (mm)		NATURA 2000 / ZNIEFF		Requalification / mise en valeur au titre du L.151-19	
Défense incendie		Risque inondation		Changement de destination au titre du L.151-11 2°	
Assainissement		Périmètre de canalisation de transport de gaz (TEREGA)			
Voirie					

MONTGAILLARD	Fiche n°195_16	Lieu-dit : Den	Nom du propriétaire ou des propriétaires
Renseignement cadastraux		Type du bâti	BOUNEAU
Section H	Parcelle 102	Maison d'habitation	

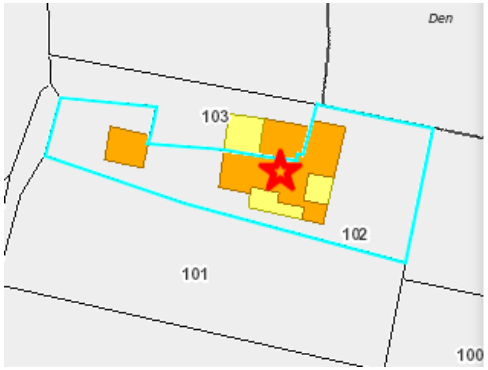

Analyse architecturale du bâti identifié

Volume/Gabarit	R+1						Symétrique	
Toiture	PANS	2	MATERIAU	Tuiles méridionales	EGOUT DE TOIT	Oui	ETAT	Bon
Murs/Façades	Pignons			Enduit			ETAT	Bon
Ouvertures	ENCADREMENT	Pierre de taille				MENUISERIES	Bois	
Ornementation	Chevons apparents, renfoncement		**Style/Typologie architectural(e)**			Landais		
Organisation	En retrait		**Abords / Végétaux**			Plantes grimpantes		
Commentaires								

Niveau d'équipements		**Contraintes environnementales**			
Electricité		Agriculture		Intérêt architectural de l'ensemble bâti	
AEP (mm)		NATURA 2000 / ZNIEFF		Requalification / mise en valeur au titre du L.151-19	
Défense incendie		Risque inondation		Changement de destination au titre du L.151-11 2°	
Assainissement		Périmètre de canalisation de transport de gaz (TEREGA)			
Voirie					

MONTGAILLARD	Fiche n°195_17	Lieu-dit : Sabret	Nom du propriétaire ou des propriétaires
Renseignement cadastraux		Type du bâti	DERENNES
Section H	Parcelle 119	Maison d'habitation	

Analyse architecturale du bâti identifié

Volume/Gabarit	R+1					Asymétrique		
Toiture	PANS	2	MATERIAU	Tuiles méridionales	EGOUT DE TOIT	Oui	ETAT	Bon
Murs/Façades	Pignons			Enduit, bardage Bois			ETAT	Bon
Ouvertures	ENCADREMENT	Pierre de taille, brique				MENUISERIES	PVC	
Ornementation	Chevrons apparents, Oeils-de-boeuf, chaînage d'angle, demi-lunes			**Style/Typologie architectural(e)**		Maison rurale		
Organisation	En retrait			**Abords / Végétaux**				
Commentaires								

Niveau d'équipements		**Contraintes environnementales**			
Electricité		Agriculture		Intérêt architectural de l'ensemble bâti	
AEP (mm)		NATURA 2000 / ZNIEFF		Requalification / mise en valeur au titre du L.151-19	
Défense incendie		Risque inondation		Changement de destination au titre du L.151-11 2°	
Assainissement		Périmètre de canalisation de transport de gaz (TEREGA)			
Voirie					

MONTGAILLARD	Fiche n°195_18	Lieu-dit : Coulet	Nom du propriétaire ou des propriétaires
Renseignement cadastraux		Type du bâti	DUCLA
Section H	Parcelle 30	Dépendance	

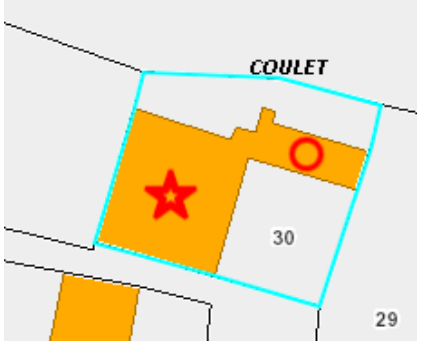

Analyse architecturale du bâti identifié

Volume/Gabarit	R+C					Symétrique		
Toiture	PANS	2	MATERIAU	Tuiles méridionales	EGOUT DE TOIT	Oui	ETAT	Bon
Murs/Façades	Gouttereaux			Enduit			ETAT	Bon
Ouvertures	ENCADREMENT	Brique, Bois				MENUISERIES	Bois	
Ornementation	Chevrons apparents, fronton triangulaire			**Style/Typologie architectural(e)**		Dépendance		
Organisation	En retrait			**Abords / Végétaux**				
Commentaires								

Niveau d'équipements		**Contraintes environnementales**			
Electricité		Agriculture		Intérêt architectural de l'ensemble bâti	
AEP (mm)		NATURA 2000 / ZNIEFF		Requalification / mise en valeur au titre du L.151-19	
Défense incendie		Risque inondation		Changement de destination au titre du L.151-11 2°	
Assainissement		Périmètre de canalisation de transport de gaz (TEREGA)			
Voirie					

MONTGAILLARD	Fiche n°195_19	Lieu-dit : Carraté	Nom du propriétaire ou des propriétaires
Renseignement cadastraux		Type du bâti	DESTRIBOIS
Section G	Parcelle 444	Maison d'habitation	

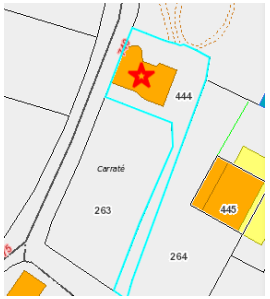

Analyse architecturale du bâti identifié

Volume/Gabarit	R+1+C					Asymétrique		
Toiture	PANS	6	MATERIAU	Tuiles méridionales, picon, toit-terrasse	EGOUT DE TOIT	Oui	ETAT	Bon
Murs/Façades	Gouttereaux			Enduit			ETAT	Bon
Ouvertures	ENCADREMENT	Pierre de taille				MENUISERIES	Bois	
Ornementation	Génoise, toit-terrasse, rambarde, balcons, ferronnerie, épis de faîtage			**Style/Typologie architectural(e)**		Maison de maître		
Organisation	Alignement sur domaine public			**Abords / Végétaux**				
Commentaires								

Niveau d'équipements		**Contraintes environnementales**			
Electricité		Agriculture		Intérêt architectural de l'ensemble bâti	
AEP (mm)		NATURA 2000 / ZNIEFF		Requalification / mise en valeur au titre du L.151-19	
Défense incendie		Risque inondation		Changement de destination au titre du L.151-11 2°	
Assainissement		Périmètre de canalisation de transport de gaz (TEREGA)			
Voirie					

MONTGAILLARD	Fiche n°195_20	Lieu-dit : Péduchon	Nom du propriétaire ou des propriétaires
Renseignement cadastraux		Type du bâti	PLOTNIKOWA
Section G	Parcelle 161	Maison d'habitation	

Analyse architecturale du bâti identifié

Volume/Gabarit	R+1					Asymétrique		
Toiture	PANS	6	MATERIAU	Tuiles méridionales	EGOUT DE TOIT	Oui	ETAT	Bon
Murs/Façades	Gouttereaux			Galets / pierres apparentes			ETAT	Bon
Ouvertures	ENCADREMENT	Pierre de taille				MENUISERIES	PVC	
Ornementation	Chaînage d'angle, oeils de bœuf, tirants			**Style/Typologie architectural(e)**		Maison rurale		
Organisation	En retrait			**Abords / Végétaux**				
Commentaires	Allée							

Niveau d'équipements		**Contraintes environnementales**			
Electricité		Agriculture		Intérêt architectural de l'ensemble bâti	
AEP (mm)		NATURA 2000 / ZNIEFF		Requalification / mise en valeur au titre du L.151-19	
Défense incendie		Risque inondation		Changement de destination au titre du L.151-11 2°	
Assainissement		Périmètre de canalisation de transport de gaz (TEREGA)			
Voirie					

MONTGAILLARD	Fiche n°195_21	Lieu-dit : Labourdette	Nom du propriétaire ou des propriétaires
Renseignement cadastraux		Type du bâti	LOUBERY
Section G	Parcelle 123	Dépendance	

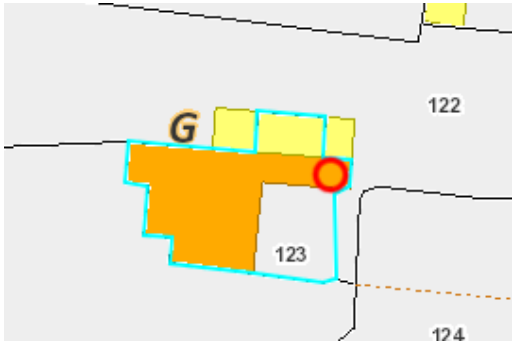

Analyse architecturale du bâti identifié

Volume/Gabarit	R+1					Symétrique		
Toiture	PANS	4	MATERIAU	Tuiles méridionales	EGOUT DE TOIT	Oui	ETAT	Bon
Murs/Façades	Gouttereaux			Enduit, galets apparents, bardage Bois			ETAT	Bon
Ouvertures	ENCADREMENT	Bois				MENUISERIES		
Ornementation			**Style/Typologie architectural(e)**			Dépendance		
Organisation	En retrait		**Abords / Végétaux**					
Commentaires								

Niveau d'équipements		**Contraintes environnementales**			
Electricité		Agriculture		Intérêt architectural de l'ensemble bâti	
AEP (mm)		NATURA 2000 / ZNIEFF		Requalification / mise en valeur au titre du L.151-19	
Défense incendie		Risque inondation		Changement de destination au titre du L.151-11 2°	
Assainissement		Périmètre de canalisation de transport de gaz (TEREGA)			
Voirie					

MONTGAILLARD	Fiche n°195_22	Lieu-dit : Labouyrie	Nom du propriétaire ou des propriétaires
Renseignement cadastraux		Type du bâti	DAVID
Section G	Parcelle 103	Maison d'habitation	

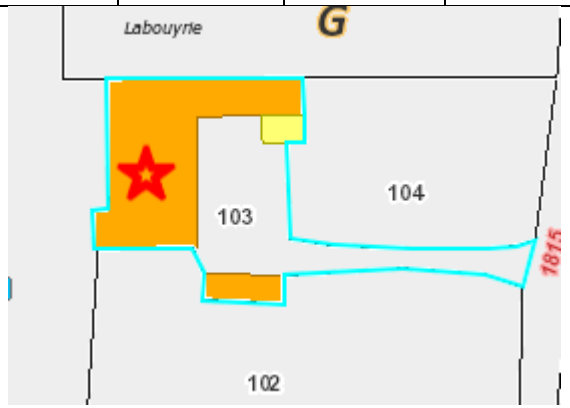

Analyse architecturale du bâti identifié

Volume/Gabarit	R+1					Symétrique		
Toiture	PANS	4	MATERIAU	Tuiles de Marseille	EGOUT DE TOIT	Oui	ETAT	Bon
Murs/Façades	Gouttereaux			Galets / pierres apparentes			ETAT	Bon
Ouvertures	ENCADREMENT	Pierre de taille				MENUISERIES	PVC	
Ornementation	Chaînage d'agnel, corniche			**Style/Typologie architectural(e)**		Maison rurale		
Organisation	En retrait			**Abords / Végétaux**				
Commentaires								

Niveau d'équipements		**Contraintes environnementales**			
Electricité		Agriculture		Intérêt architectural de l'ensemble bâti	
AEP (mm)		NATURA 2000 / ZNIEFF		Requalification / mise en valeur au titre du L.151-19	
Défense incendie		Risque inondation		Changement de destination au titre du L.151-11 2°	
Assainissement		Périmètre de canalisation de transport de gaz (TEREGA)			
Voirie					

MONTGAILLARD	Fiche n°195_23	Lieu-dit : Baillet	Nom du propriétaire ou des propriétaires
Renseignement cadastraux		Type du bâti	FOURNIER
Section D	Parcelle 99	Maison d'habitation	

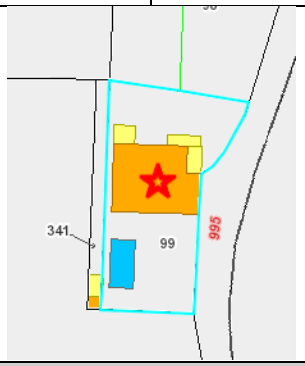

Analyse architecturale du bâti identifié

Volume/Gabarit	R+1					Asymétrique		
Toiture	PANS	4	MATERIAU	Tuiles canal	EGOUT DE TOIT	Oui	ETAT	Bon
Murs/Façades	Gouttereaux			Enduit			ETAT	Bon
Ouvertures	ENCADREMENT	Pierre de taille				MENUISERIES	Bois	
Ornementation	Chaînage d'angle, Oeils-de-boeuf, chevrons apparents, charpente apparente			**Style/Typologie architectural(e)**		Maison rurale		
Organisation	Alignement sur domaine public			**Abords / Végétaux**				
Commentaires								

Niveau d'équipements		**Contraintes environnementales**			
Electricité		Agriculture		Intérêt architectural de l'ensemble bâti	
AEP (mm)		NATURA 2000 / ZNIEFF		Requalification / mise en valeur au titre du L.151-19	
Défense incendie		Risque inondation		Changement de destination au titre du L.151-11 2°	
Assainissement		Périmètre de canalisation de transport de gaz (TEREGA)			
Voirie					

MONTGAILLARD	Fiche n°195_24	Lieu-dit : Château de Prous	Nom du propriétaire ou des propriétaires
Renseignement cadastraux		Type du bâti	DU MOULIN DE LABARTHETE
Section C	Parcelle 126	Maison d'habitation	

Analyse architecturale du bâti identifié								
Volume/Gabarit	R+1+C					Symétrique		
Toiture	PANS	16	MATERIAU	Ardoise	EGOUT DE TOIT	Oui	ETAT	Bon
Murs/Façades	Gouttereaux			Enduit			ETAT	Moyen
Ouvertures	ENCADREMENT	Pierre de taille				MENUISERIES		
Ornementation	Lucarne, génoise, bandeau d'étage			**Style/Typologie architectural(e)**		Manoir / château		
Organisation				**Abords / Végétaux**				
Commentaires	Portail, clôture							

Niveau d'équipements		Contraintes environnementales			
Electricité		Agriculture		Intérêt architectural de l'ensemble bâti	
AEP (mm)		NATURA 2000 / ZNIEFF		Requalification / mise en valeur au titre du L.151-19	
Défense incendie		Risque inondation		Changement de destination au titre du L.151-11 2°	
Assainissement		Périmètre de canalisation de transport de gaz (TEREGA)			
Voirie					

MONTGAILLARD	Fiche n°195_25	Lieu-dit : Sarraute	Nom du propriétaire ou des propriétaires
Renseignement cadastraux		Type du bâti	HIRIGOYEN
Section G	Parcelle 3	Maison d'habitation	

Analyse architecturale du bâti identifié

Volume/Gabarit	R+1+C					Symétrique		
Toiture	PANS	4	MATERIAU	Tuiles méridionales	EGOUT DE TOIT	Oui	ETAT	Bon
Murs/Façades	Gouttereaux			Enduit			ETAT	Bon
Ouvertures	ENCADREMENT	Pierre moulurée				MENUISERIES	PVC	
Ornementation	Oeils de bœuf, corniche		**Style/Typologie architectural(e)**			Maison rurale bourgeoise		
Organisation	En retrait		**Abords / Végétaux**					
Commentaires								

Niveau d'équipements		**Contraintes environnementales**			
Electricité		Agriculture		Intérêt architectural de l'ensemble bâti	
AEP (mm)		NATURA 2000 / ZNIEFF		Requalification / mise en valeur au titre du L.151-19	
Défense incendie		Risque inondation		Changement de destination au titre du L.151-11 2°	
Assainissement		Périmètre de canalisation de transport de gaz (TEREGA)			
Voirie					

MONTGAILLARD	Fiche n°195_26	Lieu-dit : Castet de Robert	Nom du propriétaire ou des propriétaires
Renseignement cadastraux		Type du bâti	MASDENR
Section D	Parcelle 355	Maison d'habitation	

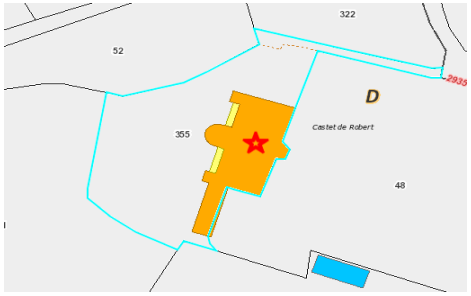

Analyse architecturale du bâti identifié

Volume/Gabarit	R+1+C					Asymétrique		
Toiture	PANS	8	MATERIAU	Tuiles méridionales, toit-terrasse	EGOUT DE TOIT	Oui	ETAT	Bon
Murs/Façades	Gouttereaux			Enduit			ETAT	Bon
Ouvertures	ENCADREMENT	Pierre de taille, pierre moulurée				MENUISERIES	Bois	
Ornementation	Corniche, génoise, bandeaux d'étage, colonnes, balcons, garde-fous, tours, porche, chaînage d'angle, fronton			**Style/Typologie architectural(e)**		Manoir / château		
Organisation	En retrait			**Abords / Végétaux**				
Commentaires								

Niveau d'équipements		Contraintes environnementales			
Electricité		Agriculture		Intérêt architectural de l'ensemble bâti	
AEP (mm)		NATURA 2000 / ZNIEFF		Requalification / mise en valeur au titre du L.151-19	
Défense incendie		Risque inondation		Changement de destination au titre du L.151-11 2°	
Assainissement		Périmètre de canalisation de transport de gaz (TEREGA)			
Voirie					

MONTGAILLARD	Fiche n°195_27	Lieu-dit : Lanes	Nom du propriétaire ou des propriétaires
Renseignement cadastraux		Type du bâti	DARBO
Section B	Parcelle 315	Maison d'habitation	

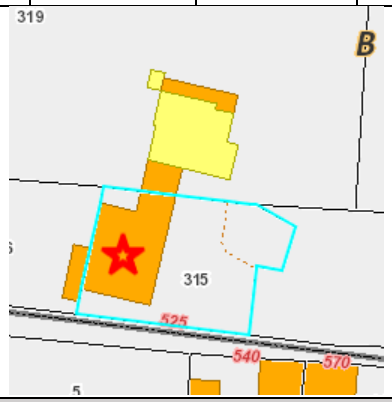

Analyse architecturale du bâti identifié

Volume/Gabarit	R+C					Asymétrique		
Toiture	PANS	4	MATERIAU	Tuiles canal	EGOUT DE TOIT	Oui	ETAT	Bon
Murs/Façades	Gouttereaux			Pierres apparentes			ETAT	Bon
Ouvertures	ENCADREMENT	Pierre de taille				MENUISERIES	Bois	
Ornementation			**Style/Typologie architectural(e)**			Maison rurale		
Organisation	En retrait		**Abords / Végétaux**			Plantes grimpantes		
Commentaires								

Niveau d'équipements		**Contraintes environnementales**			
Electricité		Agriculture		Intérêt architectural de l'ensemble bâti	
AEP (mm)		NATURA 2000 / ZNIEFF		Requalification / mise en valeur au titre du L.151-19	
Défense incendie		Risque inondation		Changement de destination au titre du L.151-11 2°	
Assainissement		Périmètre de canalisation de transport de gaz (TEREGA)			
Voirie					

MONTGAILLARD	Fiche n°195_28	Lieu-dit : Camalot	Nom du propriétaire ou des propriétaires
Renseignement cadastraux		Type du bâti	CLAVE
Section B	Parcelle 426	Dépendance	

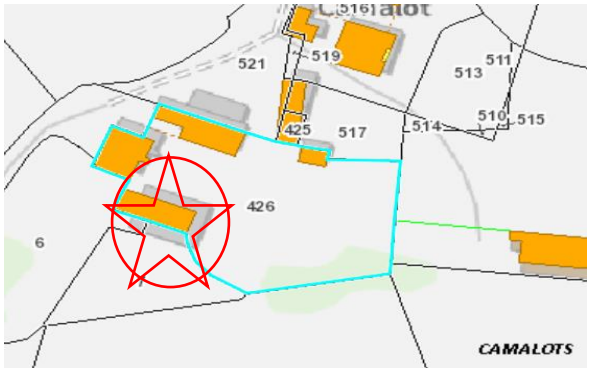

Analyse architecturale du bâti identifié

Volume/Gabarit	R+1					Symétrique		
Toiture	PANS	2	MATERIAU	Tuiles canal	EGOUT DE TOIT	Non	ETAT	Moyen
Murs/Façades	Gouttereaux			Galets apparents			ETAT	Moyen
Ouvertures	ENCADREMENT	Brique				MENUISERIES	Bois	
Ornementation	Chaînage d'angle, chevrons apparents			**Style/Typologie architectural(e)**		Dépendance		
Organisation	EN retrait			**Abords / Végétaux**				
Commentaires								

Niveau d'équipements		**Contraintes environnementales**			
Electricité		Agriculture		Intérêt architectural de l'ensemble bâti	
AEP (mm)		NATURA 2000 / ZNIEFF		Requalification / mise en valeur au titre du L.151-19	
Défense incendie		Risque inondation		Changement de destination au titre du L.151-11 2°	
Assainissement		Périmètre de canalisation de transport de gaz (TEREGA)			
Voirie					

MONTGAILLARD	Fiche n°195_29	Lieu-dit : Camalot	Nom du propriétaire ou des propriétaires
Renseignement cadastraux		Type du bâti	CLAVE
Section B	Parcelle 426	Dépendance	

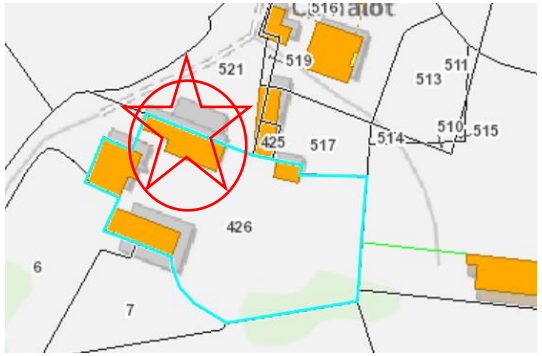

Analyse architecturale du bâti identifié

Volume/Gabarit	R+1						Symétrique	
Toiture	PANS	2	MATERIAU	Tuiles canal	EGOUT DE TOIT	Non	ETAT	Moyen
Murs/Façades	Gouttereaux			Galets / pierres apparentes			ETAT	Moyen
Ouvertures	ENCADREMENT	Pierre de taille, brique				MENUISERIES	Bois	
Ornementation	Demi-lune, chaînage d'angle, chevrons apparents			**Style/Typologie architectural(e)**		Dépendance		
Organisation	En retrait			**Abords / Végétaux**				
Commentaires								

Niveau d'équipements		**Contraintes environnementales**			
Electricité		Agriculture		Intérêt architectural de l'ensemble bâti	
AEP (mm)		NATURA 2000 / ZNIEFF		Requalification / mise en valeur au titre du L.151-19	
Défense incendie		Risque inondation		Changement de destination au titre du L.151-11 2°	
Assainissement		Périmètre de canalisation de transport de gaz (TEREGA)			
Voirie					

MONTGAILLARD	Fiche n°195_30	Lieu-dit : Camalot	Nom du propriétaire ou des propriétaires
Renseignement cadastraux		Type du bâti	CLAVE
Section B	Parcelle 11	Dépendance	

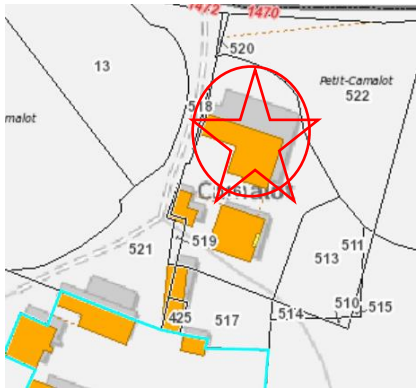

Analyse architecturale du bâti identifié								
Volume/Gabarit	R+1					Symétrique		
Toiture	PANS	2	MATERIAU	Tuiles canal	EGOUT DE TOIT	Non	ETAT	Moyen
Murs/Façades	Pignons		Bardage Bois, galets / pierres apparentes				ETAT	Bon
Ouvertures	ENCADREMENT	Brique			MENUISERIES	Bois		
Ornementation	Chevrons apparents, chaînage d'angle		**Style/Typologie architectural(e)**		Dépendance			
Organisation	En retrait		**Abords / Végétaux**					
Commentaires								

Niveau d'équipements		Contraintes environnementales			
Electricité		Agriculture		Intérêt architectural de l'ensemble bâti	
AEP (mm)		NATURA 2000 / ZNIEFF		Requalification / mise en valeur au titre du L.151-19	
Défense incendie		Risque inondation		Changement de destination au titre du L.151-11 2°	
Assainissement		Périmètre de canalisation de transport de gaz (TEREGA)			
Voirie					

MONTGAILLARD	Fiche n°195_31	Lieu-dit : Castéra	Nom du propriétaire ou des propriétaires
Renseignement cadastraux		Type du bâti	ZACCHELLO
Section J	Parcelle 359	Dépendance	

Analyse architecturale du bâti identifié

Volume/Gabarit	R+1+C					Symétrique		
Toiture	PANS	2	MATERIAU	Tuiles méridionales	EGOUT DE TOIT	Oui	ETAT	Bon
Murs/Façades	Gouttereaux			Enduit, parpaing			ETAT	Bon
Ouvertures	ENCADREMENT	Pierre de taille, Bois				MENUISERIES	Bois	
Ornementation	Demi-lunes, chevrons apparents			**Style/Typologie architectural(e)**		Dépendance		
Organisation	En retrait			**Abords / Végétaux**				
Commentaires								

Niveau d'équipements		**Contraintes environnementales**			
Electricité		Agriculture		Intérêt architectural de l'ensemble bâti	
AEP (mm)		NATURA 2000 / ZNIEFF		Requalification / mise en valeur au titre du L.151-19	
Défense incendie		Risque inondation		Changement de destination au titre du L.151-11 2°	
Assainissement		Périmètre de canalisation de transport de gaz (TEREGA)			
Voirie					

MONTGAILLARD	Fiche n°195_32	Lieu-dit : Cazoc	Nom du propriétaire ou des propriétaires
Renseignement cadastraux		Type du bâti	BIRABEN
Section: E	Parcelle: 216	Maison d'habitation	

Analyse architecturale du bâti identifié

Volume/Gabarit	R+1					Symétrique		
Toiture	PANS	2	MATERIAU	Tuiles canal	EGOUT DE TOIT	Oui	ETAT	Bon
Murs/Façades	Gouttereaux			Enduit			ETAT	Bon
Ouvertures	ENCADREMENT	Pierre de taille				MENUISERIES	Bois	
Ornementation	Chaînage d'angle, génoise			**Style/Typologie architectural(e)**		Maison rurale		
Organisation	En retrait			**Abords / Végétaux**				
Commentaires								

Niveau d'équipements		**Contraintes environnementales**			
Electricité		Agriculture		Intérêt architectural de l'ensemble bâti	
AEP (mm)		NATURA 2000 / ZNIEFF		Requalification / mise en valeur au titre du L.151-19	
Défense incendie		Risque inondation		Changement de destination au titre du L.151-11 2°	
Assainissement		Périmètre de canalisation de transport de gaz (TEREGA)			
Voirie					

MONTGAILLARD	Fiche n°195_33	Lieu-dit : Moulin de Labache	Nom du propriétaire ou des propriétaires
Renseignement cadastraux		Type du bâti	DURIS
Section B	Parcelle 115	Maison d'habitation	

Analyse architecturale du bâti identifié

Volume/Gabarit	R+1						Symétrique	
Toiture	PANS	4	MATERIAU	Tuiles méridionales	EGOUT DE TOIT	Oui	ETAT	Bon
Murs/Façades	Gouttereaux			Enduit			ETAT	Bon
Ouvertures	ENCADREMENT	Pierre de taille				MENUISERIES	Bois	
Ornementation	Génoise, arches			**Style/Typologie architectural(e)**		Bâti industriel / de production		
Organisation	En retrait			**Abords / Végétaux**				
Commentaires								

Niveau d'équipements		**Contraintes environnementales**			
Electricité		Agriculture		Intérêt architectural de l'ensemble bâti	
AEP (mm)		NATURA 2000 / ZNIEFF		Requalification / mise en valeur au titre du L.151-19	
Défense incendie		Risque inondation		Changement de destination au titre du L.151-11 2°	
Assainissement		Périmètre de canalisation de transport de gaz (TEREGA)			
Voirie					

MONTGAILLARD	Fiche n°195_34	Lieu-dit : Labache	Nom du propriétaire ou des propriétaires
Renseignement cadastraux		Type du bâti	DUVAL
Section B	Parcelle 87	Maison d'habitation	

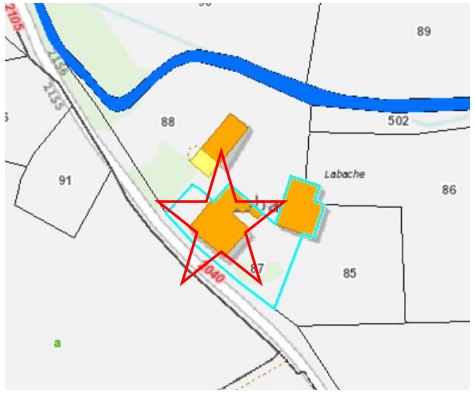

Analyse architecturale du bâti identifié

Volume/Gabarit	R+1						Symétrique	
Toiture	PANS	4	MATERIAU	Tuiles méridionales	EGOUT DE TOIT	Oui	ETAT	Bon
Murs/Façades	Gouttereaux			Enduit			ETAT	Bon
Ouvertures	ENCADREMENT	Pierre de taille				MENUISERIES	Bois	
Ornementation	Chaînage d'angle, génoise		**Style/Typologie architectural(e)**			Maison rurale		
Organisation	En retrait		**Abords / Végétaux**			Chênes		
Commentaires								

Niveau d'équipements		**Contraintes environnementales**			
Electricité		Agriculture		Intérêt architectural de l'ensemble bâti	
AEP (mm)		NATURA 2000 / ZNIEFF		Requalification / mise en valeur au titre du L.151-19	
Défense incendie		Risque inondation		Changement de destination au titre du L.151-11 2°	
Assainissement		Périmètre de canalisation de transport de gaz (TEREGA)			
Voirie					

MONTGAILLARD	Fiche n°195_35	Lieu-dit : Labache	Nom du propriétaire ou des propriétaires
Renseignement cadastraux		Type du bâti	DUVAL
Section B	Parcelle 87	Maison d'habitation	

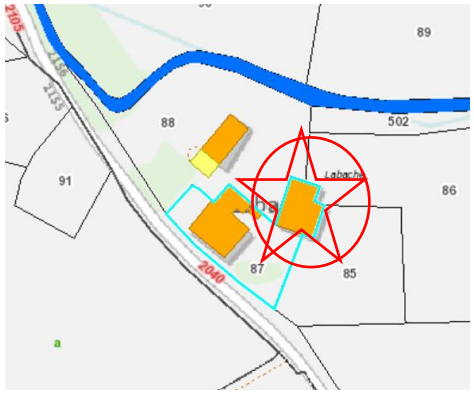

Analyse architecturale du bâti identifié

Volume/Gabarit	R+1					Symétrique		
Toiture	PANS	4	MATERIAU	Tuiles méridionales	EGOUT DE TOIT	Oui	ETAT	Bon
Murs/Façades	Gouttereaux			Enduit, galets / pierres apparentes			ETAT	Moyen
Ouvertures	ENCADREMENT	Pierre de taille, Bois				MENUISERIES	Bois	
Ornementation	Génoise		**Style/Typologie architectural(e)**			Dépendance		
Organisation			**Abords / Végétaux**			Chênes		
Commentaires								

Niveau d'équipements		**Contraintes environnementales**			
Electricité		Agriculture		Intérêt architectural de l'ensemble bâti	
AEP (mm)		NATURA 2000 / ZNIEFF		Requalification / mise en valeur au titre du L.151-19	
Défense incendie		Risque inondation		Changement de destination au titre du L.151-11 2°	
Assainissement		Périmètre de canalisation de transport de gaz (TEREGA)			
Voirie					

MONTGAILLARD	Fiche n°195_36	Lieu-dit : Labache	Nom du propriétaire ou des propriétaires
Renseignement cadastraux		Type du bâti	DUVAL
Section B	Parcelle 88	Dépendance	

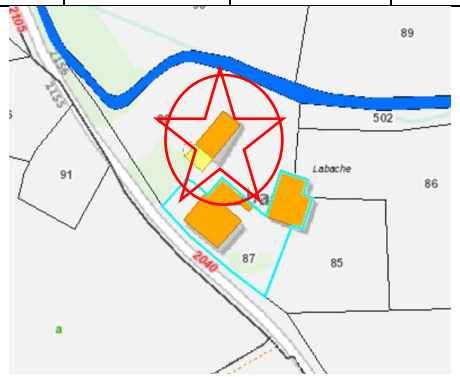

Analyse architecturale du bâti identifié

Volume/Gabarit	R+1					Symétrique		
Toiture	PANS	2	MATERIAU	Tuiles méridionales	EGOUT DE TOIT	Pignons	ETAT	Bon
Murs/Façades	Pignons		Enduit, galets / pierres apparentes, bardage Bois				ETAT	Bon
Ouvertures	ENCADREMENT	Bois				MENUISERIES	Bois	
Ornementation	Génoise, chaînage d'angle, chevrons apparents, console		**Style/Typologie architectural(e)**			Dépendance		
Organisation	En retrait		**Abords / Végétaux**			Chênes		
Commentaires								

Niveau d'équipements		**Contraintes environnementales**			
Electricité		Agriculture		Intérêt architectural de l'ensemble bâti	
AEP (mm)		NATURA 2000 / ZNIEFF		Requalification / mise en valeur au titre du L.151-19	
Défense incendie		Risque inondation		Changement de destination au titre du L.151-11 2°	
Assainissement		Périmètre de canalisation de transport de gaz (TEREGA)			
Voirie					

Classification des éléments répertoriés

de Montgaillard

N°	Localisation / Nom	Conclusions et numéro reporté sur le plan de zonage		N°	Localisation / Nom	Conclusions et numéro reporté sur le plan de zonage	
		L.151-19 ☆	L.151-11 -2° ○			L.151-19 ☆	L.151-11 -2° ○
195_1	**Bourg**			195_21	**Labourdette**		N°9
195_2	**Bourg**			195_22	**Labouyrie**		
195_3	**Bourg**			195_23	**Baillet**		
195_4	**Bourg**			195_24	**Château de Prous**		
195_5	**Lasplaces**			195_25	**Sarraute**		
195_6	**Laporterie**			195_26	**Castet de Robert**		
195_7	**Laporterie**			195_27	**Lanes**		
195_8	**Patris**			195_28	**Camalot**		
195_9	**Laborde**			195_29	**Camalot**		
195_10	**Laborde**			195_30	**Camalot**		
195_11	**Ladésirade**			195_31	**Camalot**		
195_12	**Ladésirade**			195_32	**Camalot**		
195_13	**Ladésirade**			195_33	**Castéra**		
195_14	**Ladésirade**			195_34	**Castéra**		
195_15	**Brénouas**			195_35	**Labache**		
195_16	**Den**			195_36	**Labache**		
195_17	**Sabret**						
195_18	**Coulet**						
195_19	**Carraté**						
195_20	**Péduchon**						

Les autres éléments du patrimoine de Montgaillard

Statue de la Vierge au Bourg
Traduction au zonage :

ETOILE 195_A

Calvaire à Lasplaces
Traduction au zonage :

ETOILE 195 B

Puit à Lasplaces
Traduction au zonage :

ETOILE 195_C

Portail à Laporterie
Traduction au zonage : ETOILE 195_E

Chêne à Laporterie
Traduction au zonage :

ETOILE 195_D

Chêne à Laporterie
Traduction au zonage : ETOILE 195_ F

Croix à Saint-Gilles
Traduction au zonage : ETOILE 195_G

Façade de l'ancienne église

à Saint-Gilles
Traduction au zonage : ETOILE 195_H

Croix à Laborde
Traduction au zonage : ETOILE 195_I



Chêne à Laborde
Traduction au zonage :
ETOILE195_ J

Pin à Mounicon
Traduction au zonage :

ETOILE 195_K

Pins à Den
Traduction au zonage :

ETOILE 195_L



Chêne à Labouyrie
Traduction au zonage : ETOILE 195_M

Lavoir Castéra
Traduction au zonage : ETOILE 195_N

Lavoir De Prous
Traduction au zonage : ETOILE 195_O

Chênes à Labache
Traduction au zonage : ETOILE 195_P

Chênes à Labache
Traduction au zonage : ETOILE 195_Q

Commune de MONTSOUE

MONTSOUE	Fiche n°196_1	Lieu-dit : Pétucole	Nom du propriétaire ou des propriétaires
Renseignement cadastraux		Type du bâti	LAMOTHE, CASTRA
Section F	Parcelle 509	Maison d'habitation	

Analyse architecturale du bâti identifié								
Volume/Gabarit	R+1						Symétrique	
Toiture	PANS	3	MATERIAU	Tuiles canal	EGOUT DE TOIT	Oui	ETAT	Bon
Murs/Façades	Pignons		Torchis / colombages				ETAT	Bon
Ouvertures	ENCADREMENT	Bois			MENUISERIES	Bois		
Ornementation	Consoles, chevrons apparents		**Style/Typologie architectural(e)**		Chalossais			
Organisation	En retrait		**Abords / Végétaux**					
Commentaires								

Niveau d'équipements		Contraintes environnementales			
Electricité		Agriculture		Intérêt architectural de l'ensemble bâti	
AEP (mm)		NATURA 2000 / ZNIEFF		Requalification / mise en valeur au titre du L.151-19	
Défense incendie		Risque inondation		Changement de destination au titre du L.151-11 2°	
Assainissement		Périmètre de canalisation de transport de gaz (TEREGA)			
Voirie					

MONTSOUE	Fiche n°196_2	Lieu-dit : Casse	Nom du propriétaire ou des propriétaires
Renseignement cadastraux		Type du bâti	LAMOTHE
Section F	Parcelle 567	Maison d'habitation	

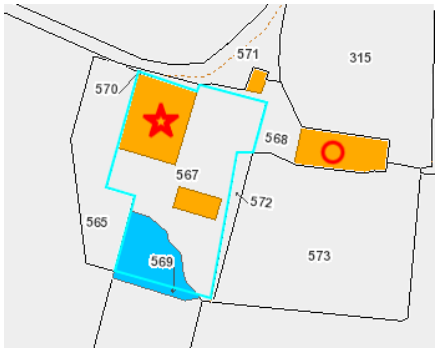

Analyse architecturale du bâti identifié

Volume/Gabarit	R+1						Symétrique	
Toiture	PANS	2	MATERIAU	Tuiles méridionales	EGOUT DE TOIT	Oui	ETAT	Bon
Murs/Façades	Pignons		Enduit				ETAT	Moyen
Ouvertures	ENCADREMENT	Pierre de taille, Bois			MENUISERIES	PVC		
Ornementation	Chevrons apparents		**Style/Typologie architectural(e)**		Maison rurale			
Organisation	En retrait		**Abords / Végétaux**					
Commentaires								

Niveau d'équipements		**Contraintes environnementales**			
Electricité		Agriculture		Intérêt architectural de l'ensemble bâti	
AEP (mm)		NATURA 2000 / ZNIEFF		Requalification / mise en valeur au titre du L.151-19	
Défense incendie		Risque inondation		Changement de destination au titre du L.151-11 2°	
Assainissement		Périmètre de canalisation de transport de gaz (TEREGA)			
Voirie					

MONTSOUE	Fiche n°196_3	Lieu-dit : Casse	Nom du propriétaire ou des propriétaires
Renseignement cadastraux		Type du bâti	LAMOTHE, DAVERAT
Section F	Parcelle 568	Dépendance	

Analyse architecturale du bâti identifié

Volume/Gabarit	R+C					Symétrique		
Toiture	PANS	2	MATERIAU	Tuiles de Marseille	EGOUT DE TOIT	Non	ETAT	Moyen
Murs/Façades	Pignons		Enduit				ETAT	Moyen
Ouvertures	ENCADREMENT	Bois			MENUISERIES	Bois		
Ornementation	Chevrons apparents		**Style/Typologie architectural(e)**		Dépendances			
Organisation	En retrait		**Abords / Végétaux**					
Commentaires								

Niveau d'équipements		**Contraintes environnementales**			
Electricité		Agriculture		Intérêt architectural de l'ensemble bâti	
AEP (mm)		NATURA 2000 / ZNIEFF		Requalification / mise en valeur au titre du L.151-19	
Défense incendie		Risque inondation		Changement de destination au titre du L.151-11 2°	
Assainissement		Périmètre de canalisation de transport de gaz (TEREGA)			
Voirie					

MONTSOUE	Fiche n°196_4	Lieu-dit : Besle	Nom du propriétaire ou des propriétaires
Renseignement cadastraux		Type du bâti	DUCOURNAU, BOUEILH
Section E	Parcelle 366	Dépendance	

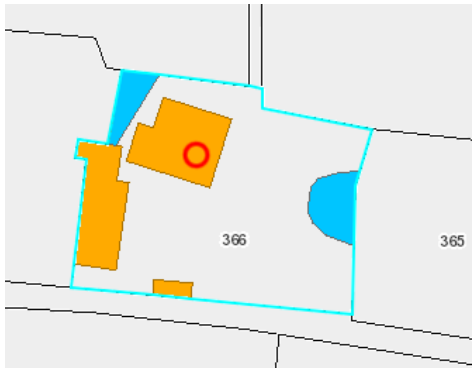

Analyse architecturale du bâti identifié

Volume/Gabarit	R+C						Asymétrique	
Toiture	PANS	3	MATERIAU	Tuiles méridionales	EGOUT DE TOIT	Oui	ETAT	Bon
Murs/Façades	Pignons		Enduit				ETAT	Mauvais
Ouvertures	ENCADREMENT	Pierre de taille, Bois, brique			MENUISERIES	Bois		
Ornementation	Chaînage d'angle, consoles		**Style/Typologie architectural(e)**		Dépendance			
Organisation	En retrait		**Abords / Végétaux**					
Commentaires								

Niveau d'équipements		**Contraintes environnementales**			
Electricité		Agriculture		Intérêt architectural de l'ensemble bâti	
AEP (mm)		NATURA 2000 / ZNIEFF		Requalification / mise en valeur au titre du L.151-19	
Défense incendie		Risque inondation		Changement de destination au titre du L.151-11 2°	
Assainissement		Périmètre de canalisation de transport de gaz (TEREGA)			
Voirie					

MONTSOUE	Fiche n°196_5	Lieu-dit : Maisonnave	Nom du propriétaire ou des propriétaires
Renseignement cadastraux		Type du bâti	BRETHES, DUBROCA
Section E	Parcelle 621	Maison d'habitation	

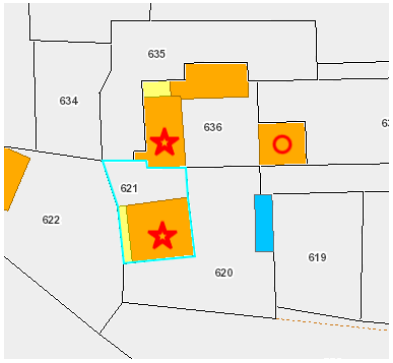

Analyse architecturale du bâti identifié

Volume/Gabarit	R+1						Symétrique	
Toiture	PANS	2	MATERIAU	Tuiles canal	EGOUT DE TOIT	Non	ETAT	Moyen
Murs/Façades	Pignons		Enduit				ETAT	Moyen
Ouvertures	ENCADREMENT					MENUISERIES	Bois	
Ornementation	Génoise, oeils de bœuf		**Style/Typologie architectural(e)**			Chalossais		
Organisation	En retrait		**Abords / Végétaux**					
Commentaires								

Niveau d'équipements		Contraintes environnementales			
Electricité		Agriculture		Intérêt architectural de l'ensemble bâti	
AEP (mm)		NATURA 2000 / ZNIEFF		Requalification / mise en valeur au titre du L.151-19	
Défense incendie		Risque inondation		Changement de destination au titre du L.151-11 2°	
Assainissement		Périmètre de canalisation de transport de gaz (TEREGA)			
Voirie					

MONTSOUE	Fiche n°196_6	Lieu-dit : Maisonnave	Nom du propriétaire ou des propriétaires
Renseignement cadastraux		Type du bâti	BRETHES, DUBROCA
Section E	Parcelle 636	Maison d'habitation	

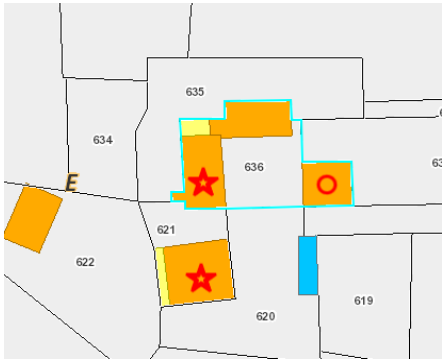

Analyse architecturale du bâti identifié

Volume/Gabarit	R+C						Asymétrique	
Toiture	PANS	2	MATERIAU	Tuiles canal	EGOUT DE TOIT	Non	ETAT	Moyen
Murs/Façades	Pignons		Enduit				ETAT	Moyen
Ouvertures	ENCADREMENT				MENUISERIES	Bois		
Ornementation	Console, chevrons apparents, soubassement		**Style/Typologie architectural(e)**		Chalossais			
Organisation	En retrait		**Abords / Végétaux**					
Commentaires								

Niveau d'équipements		**Contraintes environnementales**			
Electricité		Agriculture		Intérêt architectural de l'ensemble bâti	
AEP (mm)		NATURA 2000 / ZNIEFF		Requalification / mise en valeur au titre du L.151-19	
Défense incendie		Risque inondation		Changement de destination au titre du L.151-11 2°	
Assainissement		Périmètre de canalisation de transport de gaz (TEREGA)			
Voirie					

MONTSOUE	Fiche n°196_7	Lieu-dit : Maisonnave	Nom du propriétaire ou des propriétaires
Renseignement cadastraux		Type du bâti	BRETHES, DUBROCA
Section E	Parcelle 636	Dépendance	

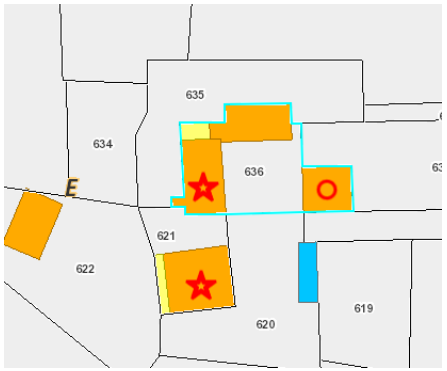

Analyse architecturale du bâti identifié

Volume/Gabarit	R+C					Symétrique		
Toiture	PANS	2	MATERIAU	Tuiles méridionales	EGOUT DE TOIT	Non	ETAT	Moyen
Murs/Façades	Pignons		Enduit, bardage Bois				ETAT	Moyen
Ouvertures	ENCADREMENT				MENUISERIES	Bois		
Ornementation	Chevrons apparents		**Style/Typologie architectural(e)**		Dépendance			
Organisation	En retrait		**Abords / Végétaux**					
Commentaires								

Niveau d'équipements		**Contraintes environnementales**			
Electricité		Agriculture		Intérêt architectural de l'ensemble bâti	
AEP (mm)		NATURA 2000 / ZNIEFF		Requalification / mise en valeur au titre du L.151-19	
Défense incendie		Risque inondation		Changement de destination au titre du L.151-11 2°	
Assainissement		Périmètre de canalisation de transport de gaz (TEREGA)			
Voirie					

MONTSOUE	Fiche n°196_8	Lieu-dit : Carti	Nom du propriétaire ou des propriétaires
Renseignement cadastraux		Type du bâti	HAMANT, DESCAMPS
Section E	Parcelle 139	Maison d'habitation	

Analyse architecturale du bâti identifié

Volume/Gabarit	R					Asymétrique		
Toiture	PANS	4	MATERIAU	Tuiles canal	EGOUT DE TOIT	Oui	ETAT	Bon
Murs/Façades	Gouttereaux		Enduit				ETAT	Bon
Ouvertures	ENCADREMENT	Pierre de taille			MENUISERIES	Bois		
Ornementation	Génoise		**Style/Typologie architectural(e)**		Maison rurale			
Organisation	En retrait		**Abords / Végétaux**		Plantes grimpantes			
Commentaires								

Niveau d'équipements		**Contraintes environnementales**			
Electricité		Agriculture		Intérêt architectural de l'ensemble bâti	
AEP (mm)		NATURA 2000 / ZNIEFF		Requalification / mise en valeur au titre du L.151-19	
Défense incendie		Risque inondation		Changement de destination au titre du L.151-11 2°	
Assainissement		Périmètre de canalisation de transport de gaz (TEREGA)			
Voirie					

MONTSOUE	Fiche n°196_9	Lieu-dit : Carti	Nom du propriétaire ou des propriétaires
Renseignement cadastraux		Type du bâti	HAMANT, DESCAMPS
Section E	Parcelle 139	Maison d'habitation	

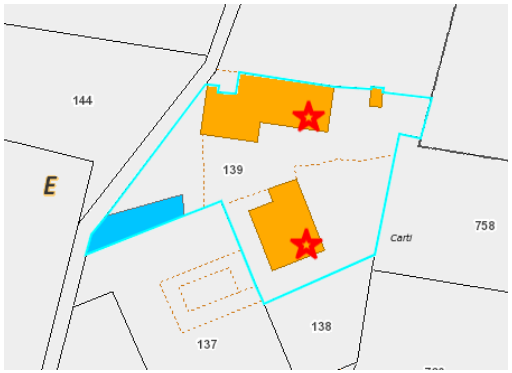

Analyse architecturale du bâti identifié

Volume/Gabarit	R+1						Asymétrique	
Toiture	PANS	3	MATERIAU	Tuiles canal	EGOUT DE TOIT	Oui	ETAT	Bon
Murs/Façades	Pignons		Enduit				ETAT	Bon
Ouvertures	ENCADREMENT	Pierre de taille, Bois			MENUISERIES	Bois		
Ornementation	Porte charretière		**Style/Typologie architectural(e)**		Maison rurale			
Organisation	En retrait		**Abords / Végétaux**					
Commentaires								

Niveau d'équipements		**Contraintes environnementales**			
Electricité		Agriculture		Intérêt architectural de l'ensemble bâti	
AEP (mm)		NATURA 2000 / ZNIEFF		Requalification / mise en valeur au titre du L.151-19	
Défense incendie		Risque inondation		Changement de destination au titre du L.151-11 2°	
Assainissement		Périmètre de canalisation de transport de gaz (TEREGA)			
Voirie					

MONTSOUE	Fiche n°196_10	Lieu-dit : Patrille	Nom du propriétaire ou des propriétaires
Renseignement cadastraux		Type du bâti	BRETHES, LAGRAULET
Section D	Parcelle 71	Dépendance	

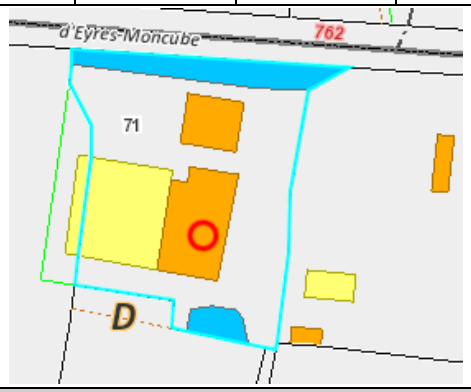

Analyse architecturale du bâti identifié

Volume/Gabarit	R+C						Symétrique	
Toiture	PANS	2	MATERIAU	Tuiles canal	EGOUT DE TOIT	Non	ETAT	Moyen
Murs/Façades	Pignons		Enduit				ETAT	Mauvais
Ouvertures	ENCADREMENT	Pierre de taille			MENUISERIES	Bois		
Ornementation	Chevrons apparents, demi-lunes, frontons triangulaires / lucarnes		**Style/Typologie architectural(e)**					
Organisation	En retrait		**Abords / Végétaux**					
Commentaires								

Niveau d'équipements		**Contraintes environnementales**			
Electricité		Agriculture		Intérêt architectural de l'ensemble bâti	
AEP (mm)		NATURA 2000 / ZNIEFF		Requalification / mise en valeur au titre du L.151-19	
Défense incendie		Risque inondation		Changement de destination au titre du L.151-11 2°	
Assainissement		Périmètre de canalisation de transport de gaz (TEREGA)			
Voirie					

MONTSOUE	Fiche n°196_11	Lieu-dit : Missolle	Nom du propriétaire ou des propriétaires
Renseignement cadastraux		Type du bâti	VERCOUTER
Section A	Parcelle 882	Maison d'habitation	

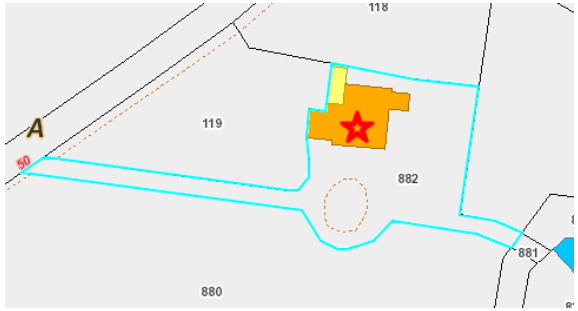

Analyse architecturale du bâti identifié								
Volume/Gabarit	R+1						Asymétrique	
Toiture	PANS	4	MATERIAU	Tuiles de Marseille	EGOUT DE TOIT	Oui	ETAT	Bon
Murs/Façades	Gouttereaux		Enduit				ETAT	Bon
Ouvertures	ENCADREMENT	Pierre de taille, brique			MENUISERIES	Métalliques, Bois		
Ornementation	Linteaux sculptés, chaînage d'angle, fenêtre à meneaux, balcons, ferronnerie		**Style/Typologie architectural(e)**		Maison de maître			
Organisation	En retrait		**Abords / Végétaux**		Parc privé, plantes grimpantes			
Commentaires								

Niveau d'équipements		Contraintes environnementales			
Electricité		Agriculture		Intérêt architectural de l'ensemble bâti	
AEP (mm)		NATURA 2000 / ZNIEFF		Requalification / mise en valeur au titre du L.151-19	
Défense incendie		Risque inondation		Changement de destination au titre du L.151-11 2°	
Assainissement		Périmètre de canalisation de transport de gaz (TEREGA)			
Voirie					

MONTSOUE	Fiche n°196_12	Lieu-dit : Missolle	Nom du propriétaire ou des propriétaires
Renseignement cadastraux		Type du bâti	PETIT
Section A	Parcelle 820	Maison d'habitation	

Analyse architecturale du bâti identifié

Volume/Gabarit	R+1						Symétrique	
Toiture	PANS	2	MATERIAU	Tuiles de Marseille	EGOUT DE TOIT	Non	ETAT	Moyen
Murs/Façades	Pignons		Torchis / colombages, pierres apparentes				ETAT	Moyen
Ouvertures	ENCADREMENT	Bois, brique			MENUISERIES	Bois		
Ornementation	Chevrons apparents		**Style/Typologie architectural(e)**		Chalossais			
Organisation	En retrait		**Abords / Végétaux**					
Commentaires	Présence d'un four à pain							

Niveau d'équipements		**Contraintes environnementales**			
Electricité		Agriculture		Intérêt architectural de l'ensemble bâti	
AEP (mm)		NATURA 2000 / ZNIEFF		Requalification / mise en valeur au titre du L.151-19	
Défense incendie		Risque inondation		Changement de destination au titre du L.151-11 2°	
Assainissement		Périmètre de canalisation de transport de gaz (TEREGA)			
Voirie					

MONTSOUE	Fiche n°196_13	Lieu-dit : Missolle	Nom du propriétaire ou des propriétaires
Renseignement cadastraux		Type du bâti	BAILLET
Section A	Parcelle 817	Maison d'habitation	

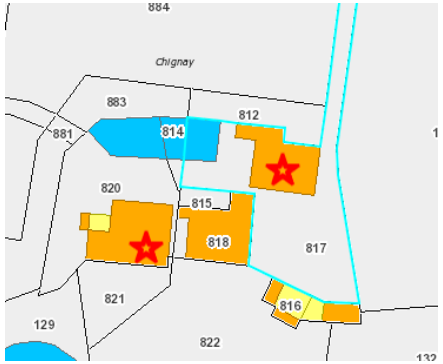

Analyse architecturale du bâti identifié								
Volume/Gabarit	R+1						Symétrique	
Toiture	PANS	2	MATERIAU	Tuiles méridionales	EGOUT DE TOIT	Oui	ETAT	Bon
Murs/Façades	Pignons		Enduit				ETAT	Bon
Ouvertures	ENCADREMENT	Bois			MENUISERIES	Bois		
Ornementation	Chevrons apparents		**Style/Typologie architectural(e)**		Chalossais			
Organisation	En retrait		**Abords / Végétaux**					
Commentaires								

Niveau d'équipements		Contraintes environnementales			
Electricité		Agriculture		Intérêt architectural de l'ensemble bâti	
AEP (mm)		NATURA 2000 / ZNIEFF		Requalification / mise en valeur au titre du L.151-19	
Défense incendie		Risque inondation		Changement de destination au titre du L.151-11 2°	
Assainissement		Périmètre de canalisation de transport de gaz (TEREGA)			
Voirie					

MONTSOUE	Fiche n°196_14	Lieu-dit : Lannebère	Nom du propriétaire ou des propriétaires
Renseignement cadastraux		Type du bâti	JOUSLIN DE PISSELOUP DE NORAY
Section A	Parcelle 168	Maison d'habitation	

Analyse architecturale du bâti identifié								
Volume/Gabarit	R+1						Asymétrique	
Toiture	PANS	4	MATERIAU	Tuiles méridionales	EGOUT DE TOIT	Non	ETAT	Bon
Murs/Façades	Pignons		Enduit, torchis / colombages, Bois				ETAT	Bon
Ouvertures	ENCADREMENT				MENUISERIES	Bois		
Ornementation	Chevrons apparents		**Style/Typologie architectural(e)**		Maison rurale			
Organisation	En retrait		**Abords / Végétaux**		Plantes grimpantes			
Commentaires								

Niveau d'équipements		Contraintes environnementales			
Electricité		Agriculture		Intérêt architectural de l'ensemble bâti	
AEP (mm)		NATURA 2000 / ZNIEFF		Requalification / mise en valeur au titre du L.151-19	
Défense incendie		Risque inondation		Changement de destination au titre du L.151-11 2°	
Assainissement		Périmètre de canalisation de transport de gaz (TEREGA)			
Voirie					

MONTSOUE	Fiche n°196_15	Lieu-dit : Menjoulet	Nom du propriétaire ou des propriétaires
Renseignement cadastraux		Type du bâti	AMEIL, JOUSLIN DE PISSELOUP DE NORAY
Section A	Parcelle 64	Maison d'habitation	

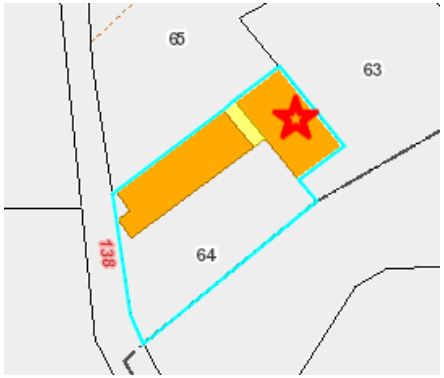

Analyse architecturale du bâti identifié								
Volume/Gabarit	R+1						Symétrique	
Toiture	PANS	3	MATERIAU	Tuiles canal	EGOUT DE TOIT	Oui	ETAT	Bon
Murs/Façades	Pignons		Enduit				ETAT	Bon
Ouvertures	ENCADREMENT	Pierre de taille			MENUISERIES	Bois		
Ornementation	Chevrons apparents, tirants		**Style/Typologie architectural(e)**		Maison rurale			
Organisation	En retrait		**Abords / Végétaux**					
Commentaires								

Niveau d'équipements		Contraintes environnementales			
Electricité		Agriculture		Intérêt architectural de l'ensemble bâti	
AEP (mm)		NATURA 2000 / ZNIEFF		Requalification / mise en valeur au titre du L.151-19	
Défense incendie		Risque inondation		Changement de destination au titre du L.151-11 2°	
Assainissement		Périmètre de canalisation de transport de gaz (TEREGA)			
Voirie					

MONTSOUE	Fiche n°196_16	Lieu-dit : Hortoban	Nom du propriétaire ou des propriétaires
Renseignement cadastraux		Type du bâti	SCHILLING, DUBOSC
Section F	Parcelle 522	Dépendance	

Analyse architecturale du bâti identifié								
Volume/Gabarit	R+C					Symétrique		
Toiture	PANS	2	MATERIAU	Tuiles canal	EGOUT DE TOIT	Oui	ETAT	Moyen
Murs/Façades	Pignons		Galets / pierres apparentes				ETAT	Moyen
Ouvertures	ENCADREMENT	Brique, pierre de taille			MENUISERIES	Bois		
Ornementation			**Style/Typologie architectural(e)**		Dépendance			
Organisation	En retrait		**Abords / Végétaux**		Plantes grimpantes			
Commentaires								

Niveau d'équipements		Contraintes environnementales			
Electricité		Agriculture		Intérêt architectural de l'ensemble bâti	
AEP (mm)		NATURA 2000 / ZNIEFF		Requalification / mise en valeur au titre du L.151-19	
Défense incendie		Risque inondation		Changement de destination au titre du L.151-11 2°	
Assainissement		Périmètre de canalisation de transport de gaz (TEREGA)			
Voirie					

MONTSOUE	Fiche n°196_17	Lieu-dit : Hortoban	Nom du propriétaire ou des propriétaires
Renseignement cadastraux		Type du bâti	SCHILLING, DUBOSC
Section F	Parcelle 523	Dépendance	

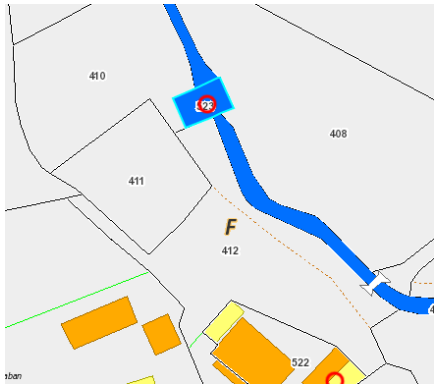

Analyse architecturale du bâti identifié								
Volume/Gabarit	R+C						Symétrique	
Toiture	PANS	4	MATERIAU	Tuiles méridionales	EGOUT DE TOIT	Non	ETAT	Moyen
Murs/Façades	Gouttereaux		Enduit, galets / pierres apparentes, parpaing				ETAT	Moyen
Ouvertures	ENCADREMENT	Pierre de taille, brique, Bois			MENUISERIES	Bois		
Ornementation	Chaînage d'angle, chevrons apparents, fronton triangulaire		**Style/Typologie architectural(e)**		Bâti industriel			
Organisation	En retrait		**Abords / Végétaux**					
Commentaires	Ancien moulin							

Niveau d'équipements		Contraintes environnementales			
Electricité		Agriculture		Intérêt architectural de l'ensemble bâti	
AEP (mm)		NATURA 2000 / ZNIEFF		Requalification / mise en valeur au titre du L.151-19	
Défense incendie		Risque inondation		Changement de destination au titre du L.151-11 2°	
Assainissement		Périmètre de canalisation de transport de gaz (TEREGA)			
Voirie					

MONTSOUE	Fiche n°196_18	Lieu-dit : Pesquit	Nom du propriétaire ou des propriétaires
Renseignement cadastraux		Type du bâti	LEFRANC
Section A	Parcelle 488	Dépendance	

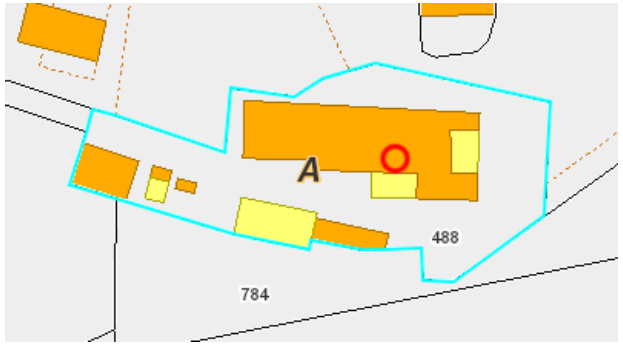

Analyse architecturale du bâti identifié

Volume/Gabarit	R+1						Asymétrique	
Toiture	PANS	4	MATERIAU	Tuiles méridionales	EGOUT DE TOIT	Oui	ETAT	Bon
Murs/Façades	Goutteraux		Enduit				ETAT	Moyen
Ouvertures	ENCADREMENT	Pierre de taille, Bois			MENUISERIES	Bois		
Ornementation			**Style/Typologie architectural(e)**		Dépendance			
Organisation	En retrait		**Abords / Végétaux**					
Commentaires								

Niveau d'équipements		**Contraintes environnementales**			
Electricité		Agriculture		Intérêt architectural de l'ensemble bâti	
AEP (mm)		NATURA 2000 / ZNIEFF		Requalification / mise en valeur au titre du L.151-19	
Défense incendie		Risque inondation		Changement de destination au titre du L.151-11 2°	
Assainissement		Périmètre de canalisation de transport de gaz (TEREGA)			
Voirie					

MONTSOUE	Fiche n°196_19	Lieu-dit : Yoy	Nom du propriétaire ou des propriétaires
Renseignement cadastraux		Type du bâti	PINEAU
Section A	Parcelle 713	Maison d'habitation	

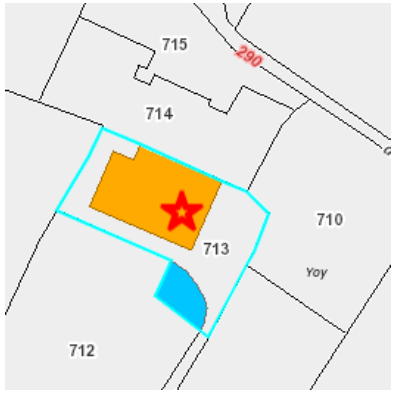

Analyse architecturale du bâti identifié

Volume/Gabarit	R+1						Asymétrique	
Toiture	PANS	4	MATERIAU	Tuiles méridionales	EGOUT DE TOIT	Oui	ETAT	Moyen
Murs/Façades	Gouttereaux		Enduit				ETAT	Moyen
Ouvertures	ENCADREMENT	Pierre de taille			MENUISERIES	Bois		
Ornementation	Génoise		**Style/Typologie architectural(e)**		Maison de bourg			
Organisation	En retrait		**Abords / Végétaux**		Airial			
Commentaires								

Niveau d'équipements		**Contraintes environnementales**			
Electricité		Agriculture		Intérêt architectural de l'ensemble bâti	
AEP (mm)		NATURA 2000 / ZNIEFF		Requalification / mise en valeur au titre du L.151-19	
Défense incendie		Risque inondation		Changement de destination au titre du L.151-11 2°	
Assainissement		Périmètre de canalisation de transport de gaz (TEREGA)			
Voirie					

MONTSOUE	Fiche n°196_20	Lieu-dit : Boulin de Bas	Nom du propriétaire ou des propriétaires
Renseignement cadastraux		Type du bâti	MANCIET, TOUBART
Section E	Parcelle 96	Maison d'habitation	

Analyse architecturale du bâti identifié

Volume/Gabarit	R+C						Symétrique	
Toiture	PANS	2	MATERIAU	Tuiles méridionales	EGOUT DE TOIT	Oui	ETAT	Bon
Murs/Façades	Pignons		Pierres apparentes				ETAT	Bon
Ouvertures	ENCADREMENT	Pierre de taille, Bois			MENUISERIES	Bois		
Ornementation	Chevrons apparents, chaînage d'angle, demi-lunes, oeil-de-boeuf		**Style/Typologie architectural(e)**		Chalossais			
Organisation	En retrait		**Abords / Végétaux**					
Commentaires								

Niveau d'équipements		**Contraintes environnementales**			
Electricité		Agriculture		Intérêt architectural de l'ensemble bâti	
AEP (mm)		NATURA 2000 / ZNIEFF		Requalification / mise en valeur au titre du L.151-19	
Défense incendie		Risque inondation		Changement de destination au titre du L.151-11 2°	
Assainissement		Périmètre de canalisation de transport de gaz (TEREGA)			
Voirie					

MONTSOUE	Fiche n°196_21	Lieu-dit : Jeanbale	Nom du propriétaire ou des propriétaires
Renseignement cadastraux		Type du bâti	CLAVE, DESTRAC
Section E	Parcelle 75	Maison d'habitation	

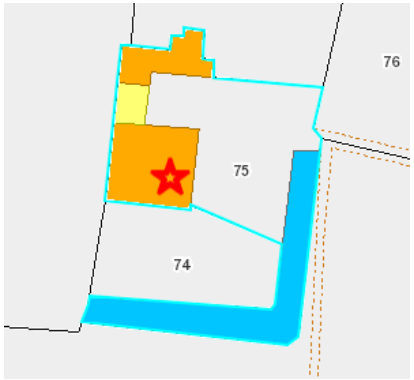

Analyse architecturale du bâti identifié								
Volume/Gabarit	R+1						Symétrique	
Toiture	PANS	3	MATERIAU	Tuiles méridionales	EGOUT DE TOIT	Oui	ETAT	Bon
Murs/Façades	Pignons		Torchis / colombages				ETAT	Bon
Ouvertures	ENCADREMENT	Bois			MENUISERIES	Bois		
Ornementation	Chevrons apparents, consoles		**Style/Typologie architectural(e)**		Chalossais			
Organisation	En retrait		**Abords / Végétaux**					
Commentaires								

Niveau d'équipements		Contraintes environnementales			
Electricité		Agriculture		Intérêt architectural de l'ensemble bâti	
AEP (mm)		NATURA 2000 / ZNIEFF		Requalification / mise en valeur au titre du L.151-19	
Défense incendie		Risque inondation		Changement de destination au titre du L.151-11 2°	
Assainissement		Périmètre de canalisation de transport de gaz (TEREGA)			
Voirie					

MONTSOUE	Fiche n°196_22	Lieu-dit : Boulin	Nom du propriétaire ou des propriétaires
Renseignement cadastraux		Type du bâti	COMMUNE DE MONTSOUE
Section C	Parcelle 67	Maison d'habitation	

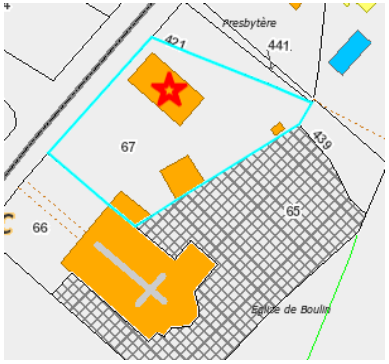

Analyse architecturale du bâti identifié								
Volume/Gabarit	R+1					Symétrique		
Toiture	PANS	4	MATERIAU	Tuiles méridionales	EGOUT DE TOIT	Oui	ETAT	Bon
Murs/Façades	Gouttereaux		Enduit				ETAT	Bon
Ouvertures	ENCADREMENT	Pierre de taille, brique			MENUISERIES	Bois		
Ornementation	Chaînage d'angle, génoise		**Style/Typologie architectural(e)**		Maison de bourg			
Organisation	En retrait		**Abords / Végétaux**					
Commentaires								

Niveau d'équipements		Contraintes environnementales			
Electricité		Agriculture		Intérêt architectural de l'ensemble bâti	
AEP (mm)		NATURA 2000 / ZNIEFF		Requalification / mise en valeur au titre du L.151-19	
Défense incendie		Risque inondation		Changement de destination au titre du L.151-11 2°	
Assainissement		Périmètre de canalisation de transport de gaz (TEREGA)			
Voirie					

MONTSOUE	Fiche n°196_23	Lieu-dit : Boulin	Nom du propriétaire ou des propriétaires
Renseignement cadastraux		Type du bâti	MANCIET, TOUBART
Section E	Parcelle 99		

Analyse architecturale du bâti identifié

Volume/Gabarit	R+1						Symétrique	
Toiture	PANS	4	MATERIAU	Tuiles de Marseille	EGOUT DE TOIT	Oui	ETAT	Bon
Murs/Façades	Gouttereaux		Enduit				ETAT	Bon
Ouvertures	ENCADREMENT	Brique, pierre de taille			MENUISERIES	Bois		
Ornementation	Chaînage d'angle, génoise		**Style/Typologie architectural(e)**		Maison de bourg			
Organisation	En retrait		**Abords / Végétaux**		Parc privé, plantes grimpantes			
Commentaires								

Niveau d'équipements		**Contraintes environnementales**			
Electricité		Agriculture		Intérêt architectural de l'ensemble bâti	
AEP (mm)		NATURA 2000 / ZNIEFF		Requalification / mise en valeur au titre du L.151-19	
Défense incendie		Risque inondation		Changement de destination au titre du L.151-11 2°	
Assainissement		Périmètre de canalisation de transport de gaz (TEREGA)			
Voirie					

MONTSOUE	Fiche n°196_24	Lieu-dit : Boulin du haut	Nom du propriétaire ou des propriétaires
Renseignement cadastraux		Type du bâti	DARBO, RUSSO
Section C	Parcelle 61	Maison d'habitation	

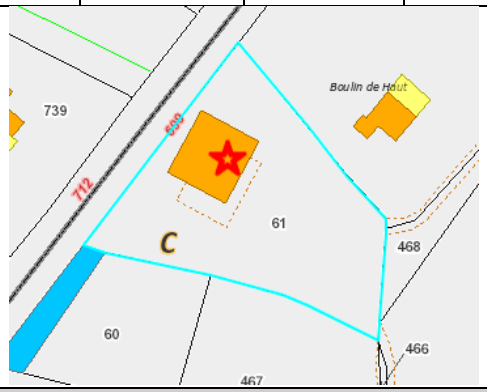

Analyse architecturale du bâti identifié

Volume/Gabarit	R+1						Symétrique	
Toiture	PANS	2	MATERIAU	Tuiles méridionales	EGOUT DE TOIT	Oui	ETAT	Bon
Murs/Façades	Pignons		Pierres apparentes				ETAT	Bon
Ouvertures	ENCADREMENT	Pierre de taille, Bois, brique			MENUISERIES	Bois		
Ornementation	Chevrons apparents, demi-lunes, chaînage d'angle		**Style/Typologie architectural(e)**		Chalossais			
Organisation	En retrait		**Abords / Végétaux**					
Commentaires								

Niveau d'équipements		**Contraintes environnementales**			
Electricité		Agriculture		Intérêt architectural de l'ensemble bâti	
AEP (mm)		NATURA 2000 / ZNIEFF		Requalification / mise en valeur au titre du L.151-19	
Défense incendie		Risque inondation		Changement de destination au titre du L.151-11 2°	
Assainissement		Périmètre de canalisation de transport de gaz (TEREGA)			
Voirie					

MONTSOUE	Fiche n°196_25	Lieu-dit : l'Arrayade	Nom du propriétaire ou des propriétaires
Renseignement cadastraux		Type du bâti	KRANENDONK, MONTIZAAN
Section B	Parcelle 861	Maison d'habitation	

Analyse architecturale du bâti identifié								
Volume/Gabarit	R+1						Symétrique	
Toiture	PANS	3	MATERIAU	Tuiles méridionales	EGOUT DE TOIT	Oui	ETAT	Bon
Murs/Façades	Pignons		Enduit				ETAT	Bon
Ouvertures	ENCADREMENT				MENUISERIES	Bois		
Ornementation	Tirants, chevrons apparents		**Style/Typologie architectural(e)**		Dépendance ou maison rurale			
Organisation	En retrait		**Abords / Végétaux**					
Commentaires								

Niveau d'équipements		Contraintes environnementales		Synthèse de l'analyse architecturale	
Electricité		Agriculture		Intérêt architectural de l'ensemble bâti	
AEP (mm)		NATURA 2000 / ZNIEFF		Requalification / mise en valeur au titre du L.151-19	
Défense incendie		Risque inondation		Changement de destination au titre du L.151-11 2°	
Assainissement		Périmètre de canalisation de transport de gaz (TEREGA)			
Voirie					

MONTSOUE	Fiche n°196_26	Lieu-dit : Boumes	Nom du propriétaire ou des propriétaires
Renseignement cadastraux		Type du bâti	TOUSSAINT
Section B	Parcelle 1311	Maison d'habitation	

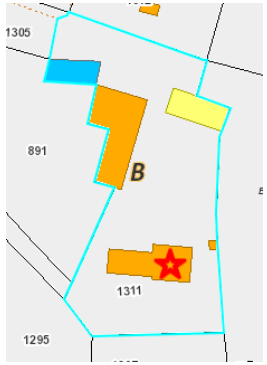

Analyse architecturale du bâti identifié

Volume/Gabarit	R+1						Asymétrique	
Toiture	PANS	4	MATERIAU	Tuiles méridionales	EGOUT DE TOIT	Oui	ETAT	Bon
Murs/Façades	Pignons		Enduit				ETAT	Moyen
Ouvertures	ENCADREMENT				MENUISERIES	Bois		
Ornementation	Œil de bœuf, chevrons apparents		**Style/Typologie architectural(e)**		Maison rurale			
Organisation	En retrait		**Abords / Végétaux**					
Commentaires								

Niveau d'équipements		**Contraintes environnementales**			
Electricité		Agriculture		Intérêt architectural de l'ensemble bâti	
AEP (mm)		NATURA 2000 / ZNIEFF		Requalification / mise en valeur au titre du L.151-19	
Défense incendie		Risque inondation		Changement de destination au titre du L.151-11 2°	
Assainissement		Périmètre de canalisation de transport de gaz (TEREGA)			
Voirie					

MONTSOUE	Fiche n°196_27	Lieu-dit : Peycan	Nom du propriétaire ou des propriétaires
Renseignement cadastraux		Type du bâti	BUOSI, LAFITTE
Section B	Parcelle 345	Maison d'habitation	

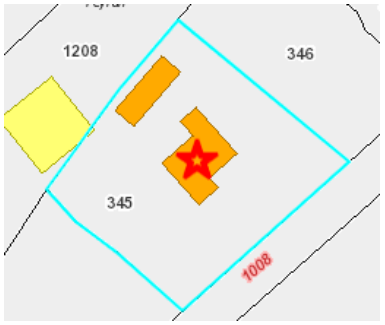

Analyse architecturale du bâti identifié

Volume/Gabarit	R+1+C					Asymétrique		
Toiture	PANS	4	MATERIAU	Tuiles de Marseille	EGOUT DE TOIT	Oui	ETAT	Bon
Murs/Façades	Gouttereaux		Enduit				ETAT	Bon
Ouvertures	ENCADREMENT	Pierre de taille et moulurée			MENUISERIES	Bois		
Ornementation	Toit en demi-croupe, chevrons apparents, épi de faîtage		**Style/Typologie architectural(e)**	Villa / balnéaire				
Organisation	En retrait		**Abords / Végétaux**	Parc privé				
Commentaires								

Niveau d'équipements		**Contraintes environnementales**			
Electricité		Agriculture		Intérêt architectural de l'ensemble bâti	
AEP (mm)		NATURA 2000 / ZNIEFF		Requalification / mise en valeur au titre du L.151-19	
Défense incendie		Risque inondation		Changement de destination au titre du L.151-11 2°	
Assainissement		Périmètre de canalisation de transport de gaz (TEREGA)			
Voirie					

MONTSOUE	Fiche n°196_28	Lieu-dit : Catdérot	Nom du propriétaire ou des propriétaires
Renseignement cadastraux		Type du bâti	HILLOTTE, ROMULE
Section B	Parcelle 836	Dépendance	

Analyse architecturale du bâti identifié

Volume/Gabarit	R+1						Symétrique	
Toiture	PANS	2	MATERIAU	Tuiles canal	EGOUT DE TOIT	Non	ETAT	Mauvais
Murs/Façades	Pignons		Enduit				ETAT	Mauvais
Ouvertures	ENCADREMENT	Brique			MENUISERIES	Bois		
Ornementation	Lucarne, demi-lunes, porte charretière, chaînage d'angle		**Style/Typologie architectural(e)**		Dépendance			
Organisation	En retrait		**Abords / Végétaux**					
Commentaires								

Niveau d'équipements		**Contraintes environnementales**			
Electricité		Agriculture		Intérêt architectural de l'ensemble bâti	
AEP (mm)		NATURA 2000 / ZNIEFF		Requalification / mise en valeur au titre du L.151-19	
Défense incendie		Risque inondation		Changement de destination au titre du L.151-11 2°	
Assainissement		Périmètre de canalisation de transport de gaz (TEREGA)			
Voirie					

MONTSOUE	Fiche n°196_29	Lieu-dit : Hôtesse	Nom du propriétaire ou des propriétaires
Renseignement cadastraux		Type du bâti	BOURGEON, BOD
Section B	Parcelle 1130		

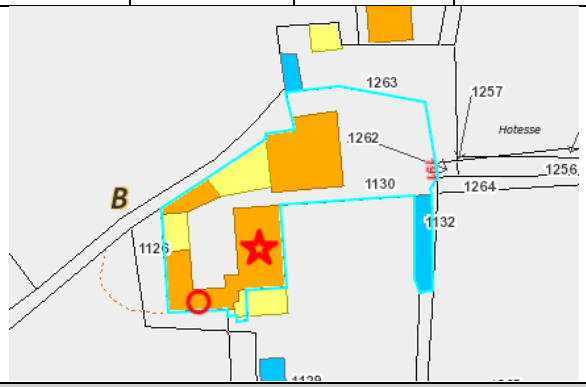

Analyse architecturale du bâti identifié

Volume/Gabarit	R+C						Symétrique	
Toiture	PANS	4	MATERIAU	Tuiles méridionales	EGOUT DE TOIT	Oui	ETAT	Bon
Murs/Façades	Gouttereaux		Pierres apparentes				ETAT	Bon
Ouvertures	ENCADREMENT	Pierre de taille			MENUISERIES	Bois		
Ornementation	Fenêtre à meneaux		**Style/Typologie architectural(e)**	Chalossais				
Organisation	En retrait		**Abords / Végétaux**					
Commentaires								

Niveau d'équipements		**Contraintes environnementales**			
Electricité		Agriculture		Intérêt architectural de l'ensemble bâti	
AEP (mm)		NATURA 2000 / ZNIEFF		Requalification / mise en valeur au titre du L.151-19	
Défense incendie		Risque inondation		Changement de destination au titre du L.151-11 2°	
Assainissement		Périmètre de canalisation de transport de gaz (TEREGA)			
Voirie					

MONTSOUE	Fiche n°196_30	Lieu-dit : Hôtesse	Nom du propriétaire ou des propriétaires
Renseignement cadastraux		Type du bâti	BOURGEON, BOD
Section B	Parcelle 1130	Dépendance	

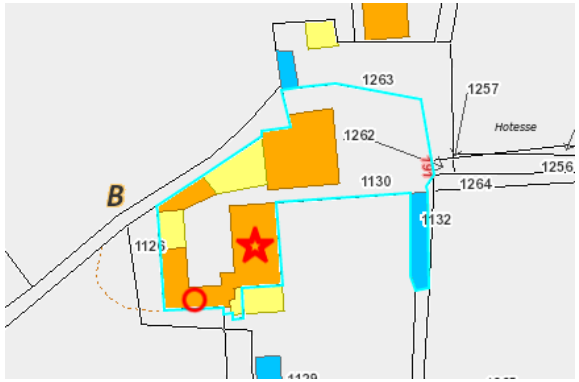

Analyse architecturale du bâti identifié								
Volume/Gabarit	R+1						Asymétrique	
Toiture	PANS	4	MATERIAU	Tuiles méridionales	EGOUT DE TOIT	Oui	ETAT	Bon
Murs/Façades	Gouttereaux		Enduit, torchis / colombages				ETAT	Moyen
Ouvertures	ENCADREMENT	Bois			MENUISERIES	PVC		
Ornementation	Demi-lunes		**Style/Typologie architectural(e)**		Dépendance			
Organisation			**Abords / Végétaux**					
Commentaires								

Niveau d'équipements		Contraintes environnementales			
Electricité		Agriculture		Intérêt architectural de l'ensemble bâti	
AEP (mm)		NATURA 2000 / ZNIEFF		Requalification / mise en valeur au titre du L.151-19	
Défense incendie		Risque inondation		Changement de destination au titre du L.151-11 2°	
Assainissement		Périmètre de canalisation de transport de gaz (TEREGA)			
Voirie					

MONTSOUE	Fiche n°196_31	Lieu-dit : Prugues	Nom du propriétaire ou des propriétaires
Renseignement cadastraux		Type du bâti	DE PRUGUES
Section B	Parcelle 576	Maison d'habitation	

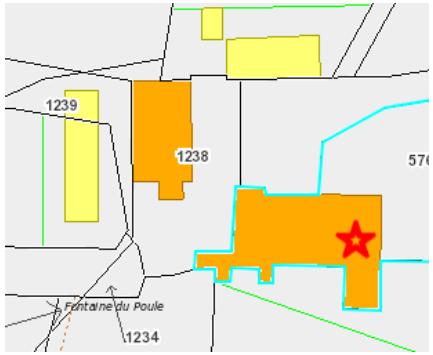

Analyse architecturale du bâti identifié

Volume/Gabarit	R+1+C					Asymétrique		
Toiture	PANS	9	MATERIAU	Tuiles canal	EGOUT DE TOIT	Oui	ETAT	Bon
Murs/Façades	Gouttereaux		Enduit				ETAT	Bon
Ouvertures	ENCADREMENT	Pierre de taille			MENUISERIES	Bois		
Ornementation	Chaînage d'angle, génoise, balcon, ferronnerie		**Style/Typologie architectural(e)**		Maison de maître			
Organisation	En retrait		**Abords / Végétaux**					
Commentaires								

Niveau d'équipements		**Contraintes environnementales**			
Electricité		Agriculture		Intérêt architectural de l'ensemble bâti	
AEP (mm)		NATURA 2000 / ZNIEFF		Requalification / mise en valeur au titre du L.151-19	
Défense incendie		Risque inondation		Changement de destination au titre du L.151-11 2°	
Assainissement		Périmètre de canalisation de transport de gaz (TEREGA)			
Voirie					

MONTSOUE	Fiche n°196_32	Lieu-dit : Bahus-Juzan	Nom du propriétaire ou des propriétaires
Renseignement cadastraux		Type du bâti	SOURBIE, LABROUCHE
Section B	Parcelle 1032	Maison d'habitation	

Analyse architecturale du bâti identifié								
Volume/Gabarit	R+1						Symétrique	
Toiture	PANS	4	MATERIAU	Tuiles méridionales	EGOUT DE TOIT	Oui	ETAT	Bon
Murs/Façades	Gouttereaux		Enduit				ETAT	Bon
Ouvertures	ENCADREMENT				MENUISERIES	Bois		
Ornementation	Génoise, auvent, balcon, galerie		**Style/Typologie architectural(e)**		Maison de bourg			
Organisation	Alignement sur domaine public		**Abords / Végétaux**					
Commentaires								

Niveau d'équipements		Contraintes environnementales			
Electricité		Agriculture		Intérêt architectural de l'ensemble bâti	
AEP (mm)		NATURA 2000 / ZNIEFF		Requalification / mise en valeur au titre du L.151-19	
Défense incendie		Risque inondation		Changement de destination au titre du L.151-11 2°	
Assainissement		Périmètre de canalisation de transport de gaz (TEREGA)			
Voirie					

MONTSOUE	Fiche n°196_33	Lieu-dit : Couvent	Nom du propriétaire ou des propriétaires
Renseignement cadastraux		Type du bâti	KRAMER, VAN DER HOEVEN
Section B	Parcelle 512	Equipement service	

Analyse architecturale du bâti identifié

Volume/Gabarit	R+1						Symétrique	
Toiture	PANS	R+1	MATERIAU	Tuiles canal	EGOUT DE TOIT	Oui	ETAT	Moyen
Murs/Façades	Gouttereaux		Enduit				ETAT	Moyen
Ouvertures	ENCADREMENT	Pierre de taille			MENUISERIES	Bois		
Ornementation	Génoise, chaînage d'angle, fronton triangulaire, niche		**Style/Typologie architectural(e)**		Edifice religieux			
Organisation			**Abords / Végétaux**					
Commentaires	Hôtel, ancien couvent							

Niveau d'équipements		**Contraintes environnementales**			
Electricité		Agriculture		Intérêt architectural de l'ensemble bâti	
AEP (mm)		NATURA 2000 / ZNIEFF		Requalification / mise en valeur au titre du L.151-19	
Défense incendie		Risque inondation		Changement de destination au titre du L.151-11 2°	
Assainissement		Périmètre de canalisation de transport de gaz (TEREGA)			
Voirie					

MONTSOUE	Fiche n°196_34	Lieu-dit : Labarthe-Sud	Nom du propriétaire ou des propriétaires
Renseignement cadastraux		Type du bâti	DEHEZ
Section A	Parcelle 607	Maison d'habitation	

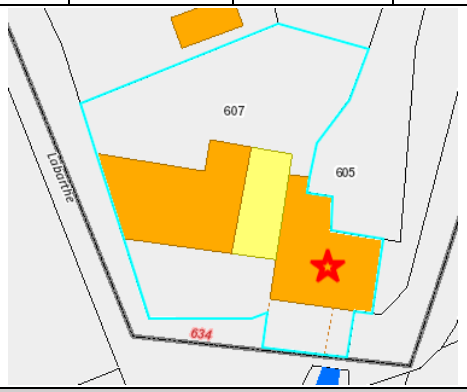

Analyse architecturale du bâti identifié

Volume/Gabarit	R+1					Asymétrique		
Toiture	PANS	5	MATERIAU	Tuiles canal	EGOUT DE TOIT	Oui	ETAT	Bon
Murs/Façades	Gouttereaux		Enduit, galets / pierres apparentes				ETAT	Bon
Ouvertures	ENCADREMENT	Pierre de taille			MENUISERIES	Bois		
Ornementation	Tirants, corniche		**Style/Typologie architectural(e)**		Bâti industriel			
Organisation	En retrait		**Abords / Végétaux**					
Commentaires	Ancien moulin							

Niveau d'équipements		**Contraintes environnementales**		**Synthèse de l'analyse architecturale**	
Electricité		Agriculture		Intérêt architectural de l'ensemble bâti	
AEP (mm)		NATURA 2000 / ZNIEFF		Requalification / mise en valeur au titre du L.151-19	
Défense incendie		Risque inondation		Changement de destination au titre du L.151-11 2°	
Assainissement		Périmètre de canalisation de transport de gaz (TEREGA)			
Voirie					

Classification des éléments du patrimoine de Montsoué

N°	Localisation / Nom	Conclusions et numéro reporté sur le plan de zonage		N°	Localisation / Nom	Conclusions et numéro reporté sur le plan de zonage	
		L.151-19 ☆	L.151-11 -2° ○			L.151-19 ☆	L.151-11 -2° ○
196_1	Pétucole			196_21	Jeanbale		
196_2	Casse			196_22	Boulin		
196_3	Casse			196_23	Boulin		
196_4	Besle			196_24	Boulin du haut		
196_5	Maisonnave			196_25	l'Arrayade		
196_6	Maisonnave			196_26	Boumes		
196_7	Maisonnave			196_27	Peycan		
196_8	Carti			196_28	Catdérot		
196_9	Carti			196_29	Hôtesse		
196_10	Patrille			196_30	Hôtesse		
196_11	Missolle			196_31	Prugues		
196_12	Missolle			196_32	Bahus Juzan		
196_13	Missolle			196_33	Couvent		
196_14	Lannebère			196_34	Labarthe-Sud		
196_15	Menjoulet						
196_16	Hortoban						
196_17	Hortoban						
196_18	Pesquit						
196_19	Yoy						
196_20	Boulin de Bas						

Les autres éléments du petit patrimoine de Montsoué

Au-delà des constructions vouées à l'usage d'habitation (maison et anciennes dépendances, la municipalité a souhaité répertorier d'autres éléments remarquables sur la commune. Les photos ci-après illustrent une partie des éléments identifiés.

Pins route de Montgaillard
Traduction au zonage : ETOILE 196_A



Jardin privé à Boulin
Traduction au zonage : SURFACIQUE 196_B

Chapelle au Pouy de Montsoué
Traduction au zonage : ETOILE 196_C

Four à pain à Missolle
Traduction au zonage : ETOILE 196_D

Chapelle de Jeanballé
Traduction au zonage : ETOILE 196_E

Commune de MORGANX

MORGANX	Fiche n°198_1	Lieu-dit : Bourg 1	Nom du propriétaire ou des propriétaires
Renseignement cadastraux		Type du bâti	COMMUNE
Section B	Parcelle 593	Maison d'habitation	

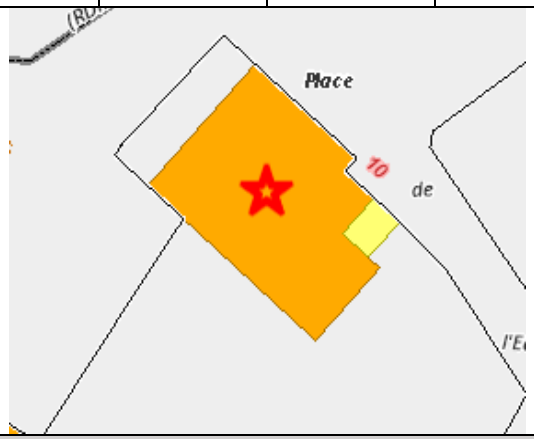

Analyse architecturale du bâti identifié

Volume/Gabarit	R+1						Symétrique	
Toiture	PANS	4	MATERIAU	Tuiles méridionales	EGOUT DE TOIT	Oui	ETAT	Bon
Murs/Façades	Gouttereau			Enduit			ETAT	Bon
Ouvertures	ENCADREMENT	Briques, pierre de taille				MENUISERIES	Autre	
Ornementation	Chaînage d'angle, auvent, perron			**Style/Typologie architectural(e)**		Maison de bourg		
Organisation	Alignement sur domaine public			**Abords / Végétaux**				
Commentaires								

Niveau d'équipements		Contraintes environnementales			
Electricité		Agriculture		Intérêt architectural de l'ensemble bâti	
AEP (mm)		NATURA 2000 / ZNIEFF		Requalification / mise en valeur au titre du L.151-19	
Défense incendie		Risque inondation		Changement de destination au titre du L.151-11 2°	
Assainissement		Périmètre de canalisation de transport de gaz (TEREGA)			
Voirie					

MORGANX	Fiche n°198_2	Lieu-dit : Bourg 2	Nom du propriétaire ou des propriétaires
Renseignement cadastraux		Type du bâti	URSA, ROGER
Section B	Parcelle 279	Dépendance	

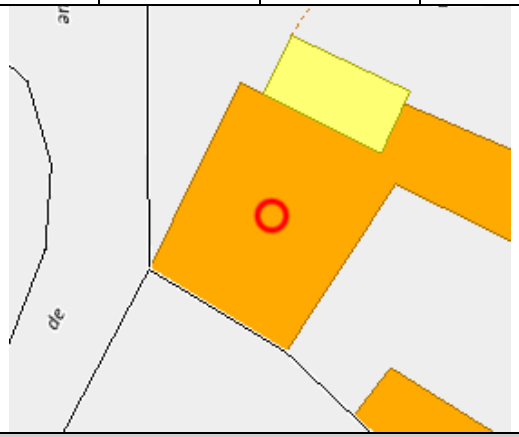

Analyse architecturale du bâti identifié

Volume/Gabarit	R+1						Symétrique	
Toiture	PANS	4	MATERIAU	Tuiles méridionales	EGOUT DE TOIT	Oui	ETAT	Bon
Murs/Façades	Gouttereau			Enduit			ETAT	Bon
Ouvertures	ENCADREMENT	Pierre de taille				MENUISERIES	Bois	
Ornementation	Chaînage d'angle, porte charretière, linteaux cintrés		**Style/Typologie architectural(e)**			Dépendance		
Organisation	Alignement sur domaine public		**Abords / Végétaux**					
Commentaires	Portail, clôture							

Niveau d'équipements		**Contraintes environnementales**			
Electricité		Agriculture		Intérêt architectural de l'ensemble bâti	
AEP (mm)		NATURA 2000 / ZNIEFF		Requalification / mise en valeur au titre du L.151-19	
Défense incendie		Risque inondation		Changement de destination au titre du L.151-11 2°	
Assainissement		Périmètre de canalisation de transport de gaz (TEREGA)			
Voirie					

MORGANX		Fiche n°198_3		Lieu-dit : Bourg 3	Nom du propriétaire ou des propriétaires
Renseignement cadastraux				Type du bâti	URSA, ROGER
Section	B	Parcelle	279	Dépendance	

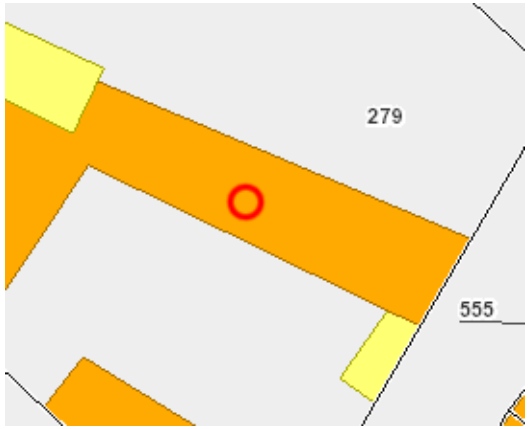

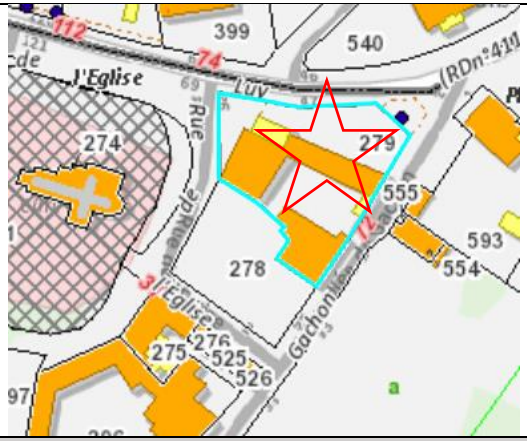

Analyse architecturale du bâti identifié

Volume/Gabarit	R+1					Asymétrique		
Toiture	PANS	2	MATERIAU	Tuiles de Marseille	EGOUT DE TOIT	Oui	ETAT	Bon
Murs/Façades	Gouttereau			Enduit, torchis/colombages			ETAT	Bon
Ouvertures	ENCADREMENT	Pierre de taille, Bois				MENUISERIES	Bois	
Ornementation			**Style/Typologie architectural(e)**		Dépendance			
Organisation	Alignement sur domaine public		**Abords / Végétaux**					
Commentaires	Portail, clôture							

Niveau d'équipements		**Contraintes environnementales**			
Electricité		Agriculture		Intérêt architectural de l'ensemble bâti	
AEP (mm)		NATURA 2000 / ZNIEFF		Requalification / mise en valeur au titre du L.151-19	
Défense incendie		Risque inondation		Changement de destination au titre du L.151-11 2°	
Assainissement		Périmètre de canalisation de transport de gaz (TEREGA)			
Voirie					

MORGANX	Fiche n°198_4	Lieu-dit : Bourg 4	Nom du propriétaire ou des propriétaires
Renseignement cadastraux		Type du bâti	URSA, ROGER
Section B	Parcelle 279	Maison d'habitation	

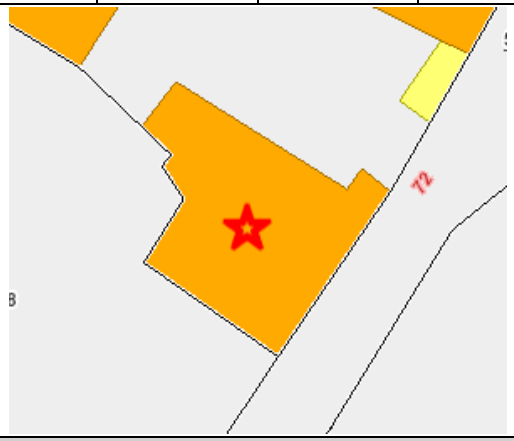

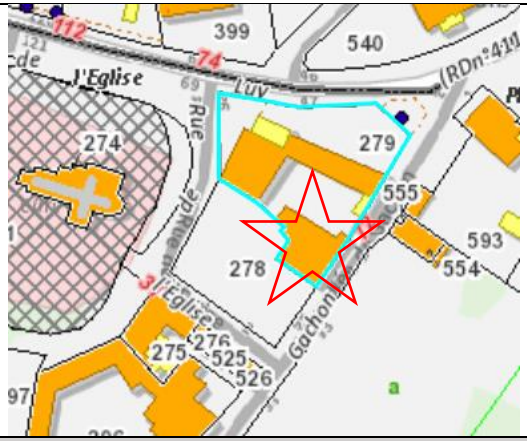

Analyse architecturale du bâti identifié

Volume/Gabarit	R+1+C					Symétrique		
Toiture	PANS	4	MATERIAU	Tuiles méridionales	EGOUT DE TOIT	Oui	ETAT	Bon
Murs/Façades	Gouttereau		Enduit				ETAT	Bon
Ouvertures	ENCADREMENT	Pierre de taille			MENUISERIES	Autre		
Ornementation	Chaînage d'angle, génoise, emmarchement, soubassement		**Style/Typologie architectural(e)**		Maison de maître			
Organisation	Alignement sur domaine public		**Abords / Végétaux**					
Commentaires								

Niveau d'équipements		Contraintes environnementales		Synthèse de l'analyse architecturale	
Electricité		Agriculture		Intérêt architectural de l'ensemble bâti	
AEP (mm)		NATURA 2000 / ZNIEFF		Requalification / mise en valeur au titre du L.151-19	
Défense incendie		Risque inondation		Changement de destination au titre du L.151-11 2°	
Assainissement		Périmètre de canalisation de transport de gaz (TEREGA)			
Voirie					

MORGANX	Fiche n°198_5	Lieu-dit : Bourg 5	Nom du propriétaire ou des propriétaires
Renseignement cadastraux		Type du bâti	SABATOU
Section B	Parcelle 526	Dépendance	

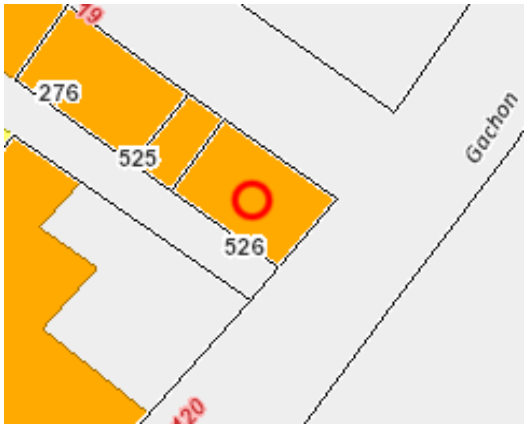

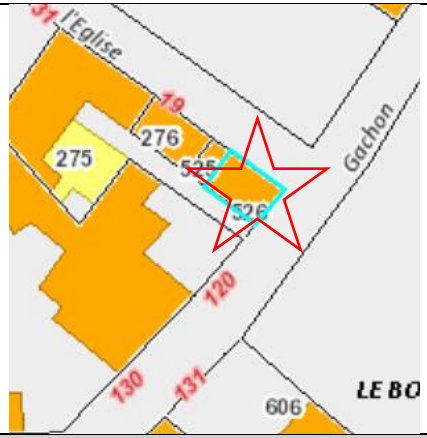

Analyse architecturale du bâti identifié

Volume/Gabarit	R+C					Symétrique		
Toiture	PANS	3	MATERIAU	Tuiles méridionales	EGOUT DE TOIT	Non	ETAT	Bon
Murs/Façades	Gouttereau		Enduit				ETAT	Bon
Ouvertures	ENCADREMENT	Pierre de taille, Bois			MENUISERIES	Bois		
Ornementation	Chaînage d'angle, génoise		**Style/Typologie architectural(e)**		Dépendance			
Organisation	Alignement sur domaine public		**Abords / Végétaux**					
Commentaires								

Niveau d'équipements		**Contraintes environnementales**			
Electricité		Agriculture		Intérêt architectural de l'ensemble bâti	
AEP (mm)		NATURA 2000 / ZNIEFF		Requalification / mise en valeur au titre du L.151-19	
Défense incendie		Risque inondation		Changement de destination au titre du L.151-11 2°	
Assainissement		Périmètre de canalisation de transport de gaz (TEREGA)			
Voirie					

MORGANX	Fiche n°198_6	Lieu-dit : Bourg 6	Nom du propriétaire ou des propriétaires
Renseignement cadastraux		Type du bâti	GOUSSEAU
Section B	Parcelle 606	Maison d'habitation	

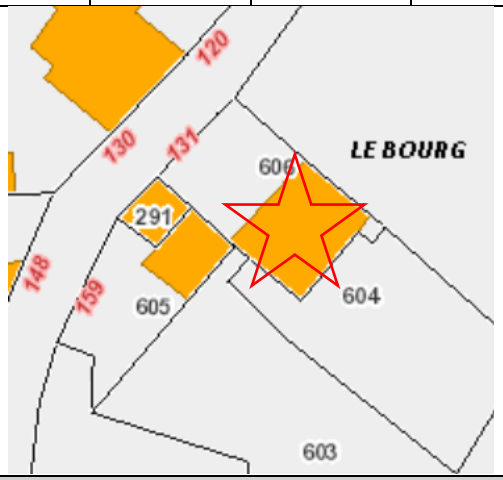

Analyse architecturale du bâti identifié

Volume/Gabarit	R+1+C					Symétrique		
Toiture	PANS	4	MATERIAU	Tuiles méridionales	EGOUT DE TOIT	Oui	ETAT	Bon
Murs/Façades	Gouttereau		Galets/pierres apparentes				ETAT	Bon
Ouvertures	ENCADREMENT	Pierre de taille			MENUISERIES	PVC		
Ornementation	Chaînage d'angle, génoise, œil de bœuf		**Style/Typologie architectural(e)**		Maison de maître			
Organisation	En retrait		**Abords / Végétaux**					
Commentaires								

Niveau d'équipements		**Contraintes environnementales**			
Electricité		Agriculture		Intérêt architectural de l'ensemble bâti	
AEP (mm)		NATURA 2000 / ZNIEFF		Requalification / mise en valeur au titre du L.151-19	
Défense incendie		Risque inondation		Changement de destination au titre du L.151-11 2°	
Assainissement		Périmètre de canalisation de transport de gaz (TEREGA)			
Voirie					

MORGANX	Fiche n°198_7	Lieu-dit : Bourg 7	Nom du propriétaire ou des propriétaires
Renseignement cadastraux		Type du bâti	SABATOU
Section B	Parcelle 296	Maison d'habitation	

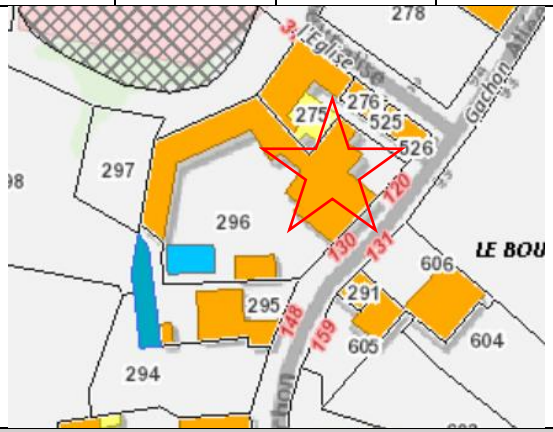

Analyse architecturale du bâti identifié

Volume/Gabarit	R+1+C					Symétrique		
Toiture	PANS	4	MATERIAU	Tuiles méridionales	EGOUT DE TOIT	Oui	ETAT	Bon
Murs/Façades	Gouttereau		Enduit				ETAT	Bon
Ouvertures	ENCADREMENT	Pierre de taille			MENUISERIES	Autre		
Ornementation	Génoise, emmarchement		**Style/Typologie architectural(e)**		Maison de maître			
Organisation	Alignement sur domaine public		**Abords / Végétaux**					
Commentaires	Datation AN MDCCCXXXIX (1839)							

Niveau d'équipements		**Contraintes environnementales**			
Electricité		Agriculture		Intérêt architectural de l'ensemble bâti	
AEP (mm)		NATURA 2000 / ZNIEFF		Requalification / mise en valeur au titre du L.151-19	
Défense incendie		Risque inondation		Changement de destination au titre du L.151-11 2°	
Assainissement		Périmètre de canalisation de transport de gaz (TEREGA)			
Voirie					

MORGANX	Fiche n°198_8	Lieu-dit : Bourg 8	Nom du propriétaire ou des propriétaires
Renseignement cadastraux		Type du bâti	SABATOU
Section B	Parcelle 296	Dépendance	

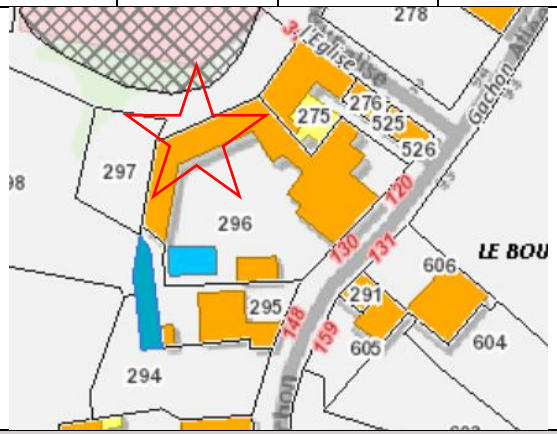

Analyse architecturale du bâti identifié

Volume/Gabarit	R+C					Symétrique		
Toiture	PANS	5	MATERIAU	Tuiles de Marseille	EGOUT DE TOIT	Non	ETAT	Bon
Murs/Façades	Gouttereau		Enduit				ETAT	Bon
Ouvertures	ENCADREMENT	Pierre de taille, Bois			MENUISERIES			
Ornementation	Génoise, porte charretière		**Style/Typologie architectural(e)**		Dépendance			
Organisation	Alignement sur domaine public		**Abords / Végétaux**		Chêne, palmiers			
Commentaires								

Niveau d'équipements		**Contraintes environnementales**			
Electricité		Agriculture		Intérêt architectural de l'ensemble bâti	
AEP (mm)		NATURA 2000 / ZNIEFF		Requalification / mise en valeur au titre du L.151-19	
Défense incendie		Risque inondation		Changement de destination au titre du L.151-11 2°	
Assainissement		Périmètre de canalisation de transport de gaz (TEREGA)			
Voirie					

MORGANX	Fiche n°198_9	Lieu-dit : Bourg 9	Nom du propriétaire ou des propriétaires
Renseignement cadastraux		Type du bâti	CAZENAVE
Section B	Parcelle 293	Dépendance	

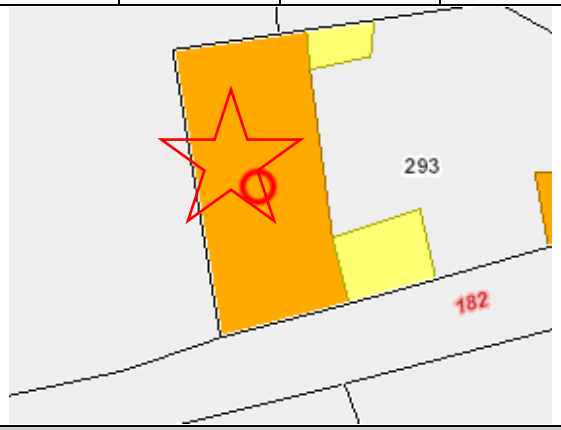

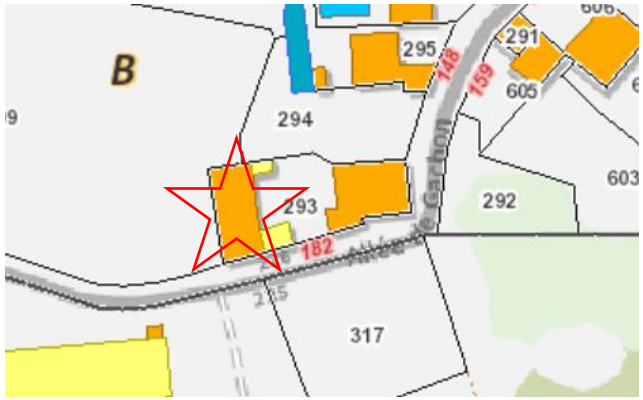

Analyse architecturale du bâti identifié

Volume/Gabarit	R+C						Asymétrique	
Toiture	PANS	4	MATERIAU	Tuiles de Marseille	EGOUT DE TOIT	Non	ETAT	Bon
Murs/Façades	Gouttereau		Torchis/colombages				ETAT	Moyen
Ouvertures	ENCADREMENT	Bois				MENUISERIES	Bois	
Ornementation	Chevrons apparents		**Style/Typologie architectural(e)**			Dépendance		
Organisation	En retrait		**Abords / Végétaux**					
Commentaires	Lavoir							

Niveau d'équipements		**Contraintes environnementales**			
Electricité		Agriculture		Intérêt architectural de l'ensemble bâti	
AEP (mm)		NATURA 2000 / ZNIEFF		Requalification / mise en valeur au titre du L.151-19	
Défense incendie		Risque inondation		Changement de destination au titre du L.151-11 2°	
Assainissement		Périmètre de canalisation de transport de gaz (TEREGA)			
Voirie					

MORGANX	Fiche n°198_10	Lieu-dit : Bourg 10	Nom du propriétaire ou des propriétaires
Renseignement cadastraux		Type du bâti	CAZENAVE
Section B	Parcelle 293	Maison d'habitation	

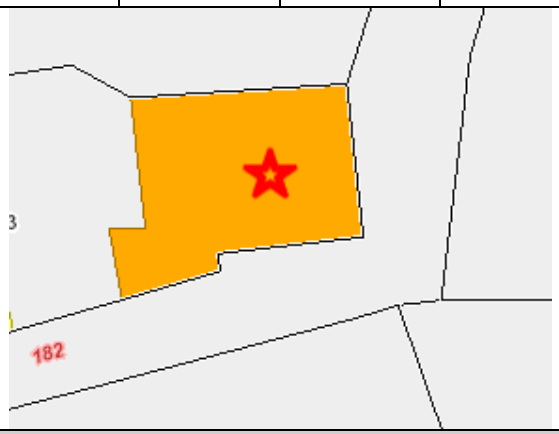

maison

Analyse architecturale du bâti identifié

Volume/Gabarit	R+1					Asymétrique		
Toiture	PANS	2	MATERIAU	Tuiles de Marseille	EGOUT DE TOIT	Oui	ETAT	Bon
Murs/Façades	Pignon		Enduit				ETAT	Bon
Ouvertures	ENCADREMENT	Pierre de taille			MENUISERIES	Bois		
Ornementation	Chevrons apparents, soubassement		**Style/Typologie architectural(e)**		Chalossais			
Organisation	Alignement sur domaine public		**Abords / Végétaux**					
Commentaires								

Niveau d'équipements		**Contraintes environnementales**			
Electricité		Agriculture		Intérêt architectural de l'ensemble bâti	
AEP (mm)		NATURA 2000 / ZNIEFF		Requalification / mise en valeur au titre du L.151-19	
Défense incendie		Risque inondation		Changement de destination au titre du L.151-11 2°	
Assainissement		Périmètre de canalisation de transport de gaz (TEREGA)			
Voirie					

MORGANX	Fiche n°198_11	Lieu-dit : Bourg 11	Nom du propriétaire ou des propriétaires
Renseignement cadastraux		Type du bâti	CAZENAVE
Section B	Parcelle 275	Maison d'habitation	

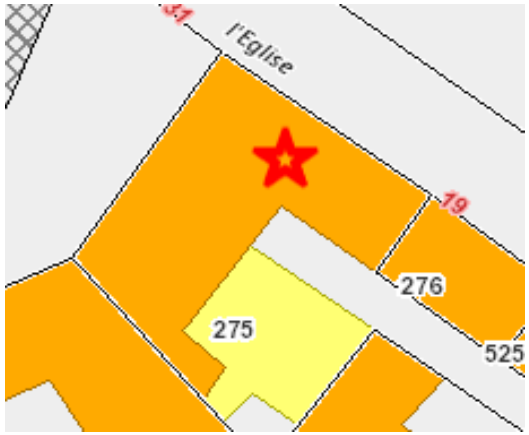

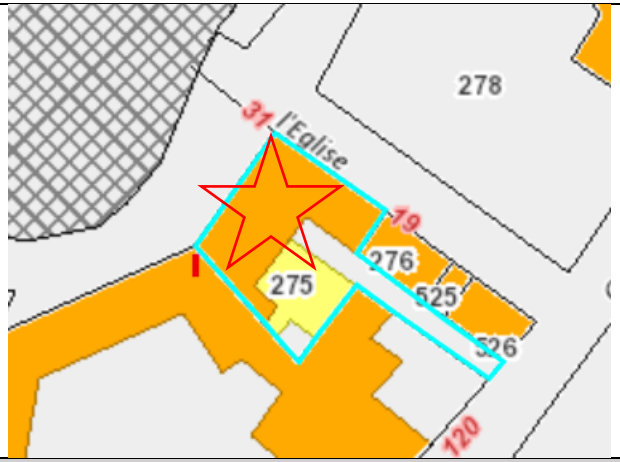

Analyse architecturale du bâti identifié

Volume/Gabarit	R+1					Asymétrique		
Toiture	PANS	3	MATERIAU	Tuiles de Marseille	EGOUT DE TOIT	Oui	ETAT	Bon
Murs/Façades	Gouttereau		Enduit				ETAT	Bon
Ouvertures	ENCADREMENT	Pierre de taille			MENUISERIES			
Ornementation	Génoise		**Style/Typologie architectural(e)**		Maison de bourg			
Organisation	Alignement sur domaine public		**Abords / Végétaux**		Chêne			
Commentaires								

Niveau d'équipements		**Contraintes environnementales**			
Electricité		Agriculture		Intérêt architectural de l'ensemble bâti	
AEP (mm)		NATURA 2000 / ZNIEFF		Requalification / mise en valeur au titre du L.151-19	
Défense incendie		Risque inondation		Changement de destination au titre du L.151-11 2°	
Assainissement		Périmètre de canalisation de transport de gaz (TEREGA)			
Voirie					

MORGANX	Fiche n°198_12	Lieu-dit : Bourg 12	Nom du propriétaire ou des propriétaires
Renseignement cadastraux		Type du bâti	RABHI, PIAN
Section A	Parcelle 399	Maison d'habitation	

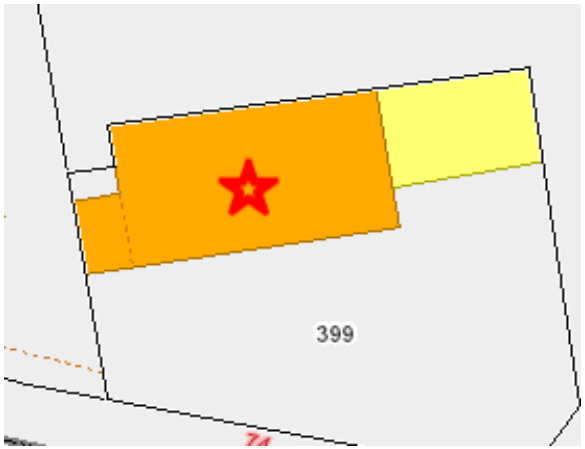

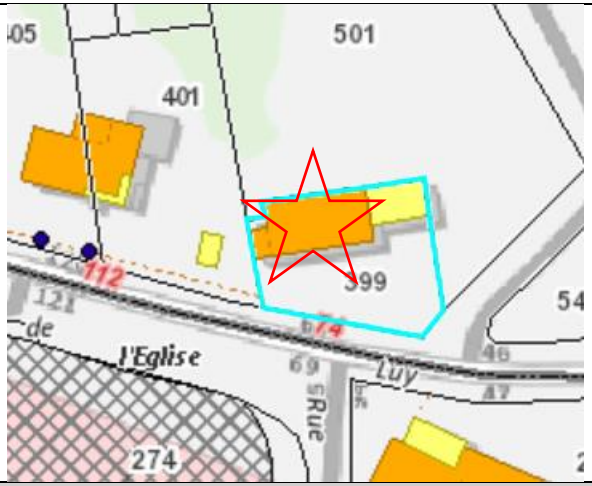

Analyse architecturale du bâti identifié

Volume/Gabarit	R+1						Asymétrique	
Toiture	PANS	2	MATERIAU	Tuiles méridionales	EGOUT DE TOIT	Oui	ETAT	Bon
Murs/Façades	Gouttereau		Enduit				ETAT	Bon
Ouvertures	ENCADREMENT	Pierre de taille			MENUISERIES	Autre		
Ornementation	Porte charretière		**Style/Typologie architectural(e)**		Maison de bourg			
Organisation	En retrait		**Abords / Végétaux**					
Commentaires								

Niveau d'équipements		**Contraintes environnementales**			
Electricité		Agriculture		Intérêt architectural de l'ensemble bâti	
AEP (mm)		NATURA 2000 / ZNIEFF		Requalification / mise en valeur au titre du L.151-19	
Défense incendie		Risque inondation		Changement de destination au titre du L.151-11 2°	
Assainissement		Périmètre de canalisation de transport de gaz (TEREGA)			
Voirie					

MORGANX	Fiche n°198_13	Lieu-dit : Jeanblanc 1	Nom du propriétaire ou des propriétaires
Renseignement cadastraux		Type du bâti	DUPOUY
Section B	Parcelle 348	Maison d'habitation	

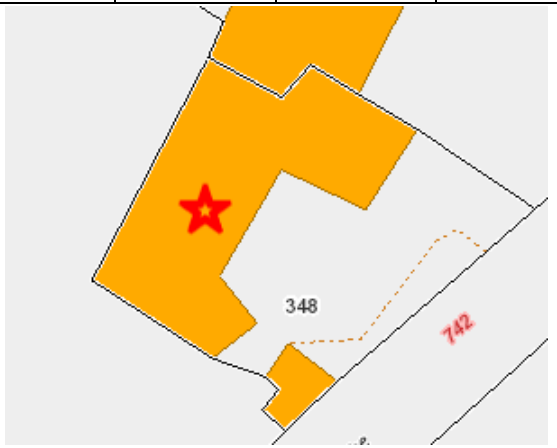

Analyse architecturale du bâti identifié

Volume/Gabarit	R+1						Symétrique	
Toiture	PANS	3	MATERIAU	Tuiles de Marseille	EGOUT DE TOIT	Oui	ETAT	Bon
Murs/Façades	Gouttereau		Enduit				ETAT	Bon
Ouvertures	ENCADREMENT	Pierre de taille			MENUISERIES	Bois		
Ornementation	Génoise		**Style/Typologie architectural(e)**		Maison de bourg			
Organisation	En retrait		**Abords / Végétaux**					
Commentaires	Portail, clôture							

Niveau d'équipements		**Contraintes environnementales**			
Electricité		Agriculture		Intérêt architectural de l'ensemble bâti	
AEP (mm)		NATURA 2000 / ZNIEFF		Requalification / mise en valeur au titre du L.151-19	
Défense incendie		Risque inondation		Changement de destination au titre du L.151-11 2°	
Assainissement		Périmètre de canalisation de transport de gaz (TEREGA)			
Voirie					

MORGANX	Fiche n°198_14	Lieu-dit : Jeanblanc 2	Nom du propriétaire ou des propriétaires
Renseignement cadastraux		Type du bâti	DUPOUY
Section B	Parcelle 355	Dépendance	

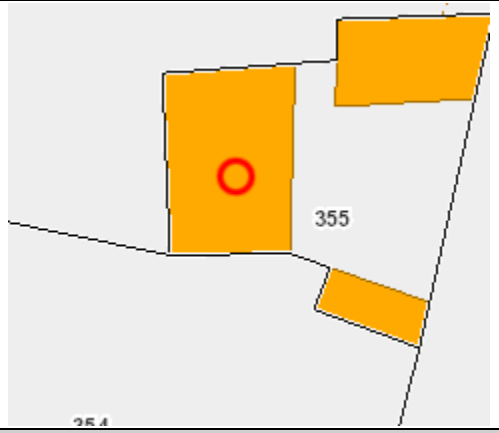

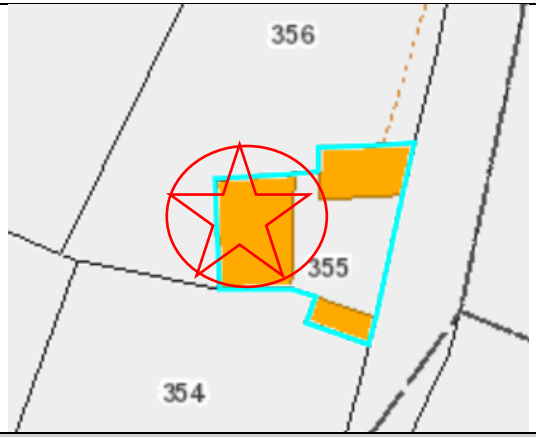

Analyse architecturale du bâti identifié

Volume/Gabarit	R+1						Asymétrique	
Toiture	PANS	2	MATERIAU	Tuiles de Marseille	EGOUT DE TOIT	Non	ETAT	Bon
Murs/Façades	Gouttereau		Enduit, torchis/colombages				ETAT	Moyen
Ouvertures	ENCADREMENT	Bois			MENUISERIES	Bois		
Ornementation	Chevrons apparents		**Style/Typologie architectural(e)**		Dépendance			
Organisation	En retrait		**Abords / Végétaux**					
Commentaires								

Niveau d'équipements		**Contraintes environnementales**			
Electricité		Agriculture		Intérêt architectural de l'ensemble bâti	
AEP (mm)		NATURA 2000 / ZNIEFF		Requalification / mise en valeur au titre du L.151-19	
Défense incendie		Risque inondation		Changement de destination au titre du L.151-11 2°	
Assainissement		Périmètre de canalisation de transport de gaz (TEREGA)			
Voirie					

MORGANX	Fiche n°198_15	Lieu-dit : Couste 1	Nom du propriétaire ou des propriétaires
Renseignement cadastraux		Type du bâti	POIROT, LE HORS
Section B	Parcelle 384	Maison d'habitation	

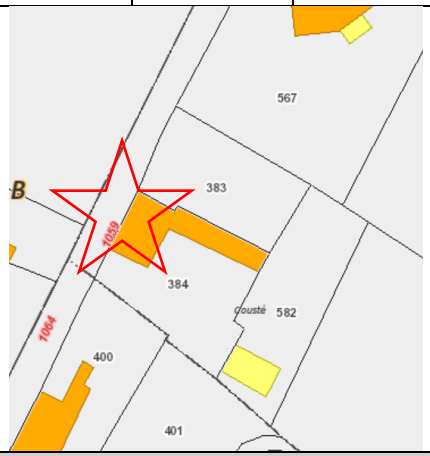

Analyse architecturale du bâti identifié

Volume/Gabarit	R+1+C						Symétrique	
Toiture	PANS	4	MATERIAU	Tuiles méridionales	EGOUT DE TOIT	Oui	ETAT	Bon
Murs/Façades	Gouttereau		Enduit				ETAT	Bon
Ouvertures	ENCADREMENT	Pierre de taille			MENUISERIES	PVC		
Ornementation	Chaînage d'angle, génoise, tirants, soubassement, linteau sculpté		**Style/Typologie architectural(e)**		Maison de bourg			
Organisation	Alignement sur domaine public		**Abords / Végétaux**					
Commentaires	Datation L'AN MDCCCLV (1855)							

Niveau d'équipements		**Contraintes environnementales**			
Electricité		Agriculture		Intérêt architectural de l'ensemble bâti	
AEP (mm)		NATURA 2000 / ZNIEFF		Requalification / mise en valeur au titre du L.151-19	
Défense incendie		Risque inondation		Changement de destination au titre du L.151-11 2°	
Assainissement		Périmètre de canalisation de transport de gaz (TEREGA)			
Voirie					

MORGANX	Fiche n°198_16	Lieu-dit : Couste 2	Nom du propriétaire ou des propriétaires
Renseignement cadastraux		Type du bâti	POIROT, LE HORS
Section B	Parcelle 384	Dépendance	

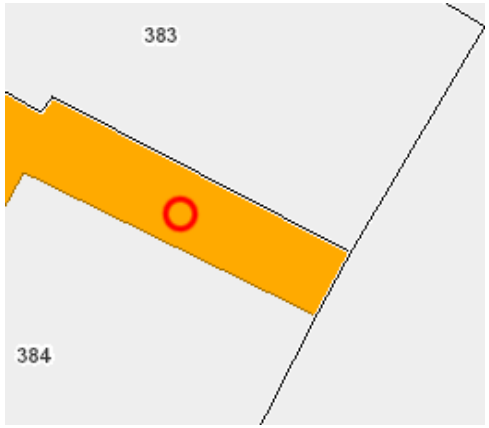

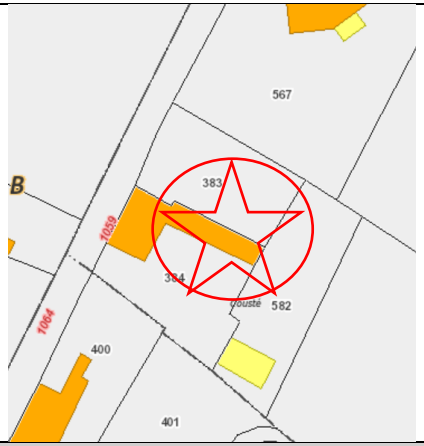

Analyse architecturale du bâti identifié

Volume/Gabarit	R+C					Asymétrique		
Toiture	PANS	2	MATERIAU	Tuiles canal	EGOUT DE TOIT	Non	ETAT	Bon
Murs/Façades	Gouttereau		Enduit				ETAT	Bon
Ouvertures	ENCADREMENT	Briques, pierre de taille			MENUISERIES	Bois		
Ornementation	Génoise, portes charretières, linteaux cintrés		**Style/Typologie architectural(e)**		Dépendance			
Organisation	En retrait		**Abords / Végétaux**					
Commentaires								

Niveau d'équipements		**Contraintes environnementales**			
Electricité		Agriculture		Intérêt architectural de l'ensemble bâti	
AEP (mm)		NATURA 2000 / ZNIEFF		Requalification / mise en valeur au titre du L.151-19	
Défense incendie		Risque inondation		Changement de destination au titre du L.151-11 2°	
Assainissement		Périmètre de canalisation de transport de gaz (TEREGA)			
Voirie					

MORGANX	Fiche n°198_17	Lieu-dit : Hatche 1	Nom du propriétaire ou des propriétaires
Renseignement cadastraux		Type du bâti	BOULARAND, PINEAU
Section B	Parcelle 503	Maison d'habitation	

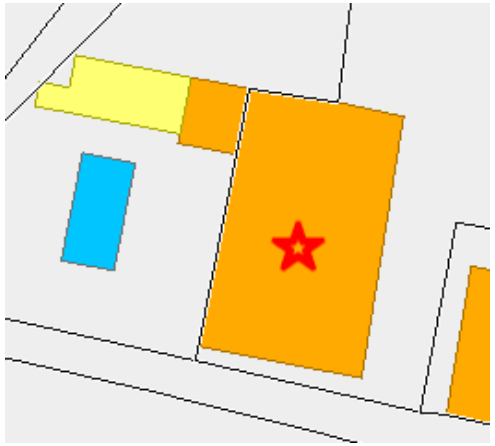

Analyse architecturale du bâti identifié

Volume/Gabarit	R+1						Asymétrique	
Toiture	PANS	2	MATERIAU	Tuiles méridionales	EGOUT DE TOIT	Oui	ETAT	Bon
Murs/Façades	Gouttereau		Galets/pierres apparentes				ETAT	Bon
Ouvertures	ENCADREMENT	Pierre de taille, Bois				MENUISERIES	Autre	
Ornementation	Ferronneries, portes charretières		**Style/Typologie architectural(e)**		Dépendance			
Organisation	En retrait		**Abords / Végétaux**					
Commentaires								

Niveau d'équipements		**Contraintes environnementales**			
Electricité		Agriculture		Intérêt architectural de l'ensemble bâti	
AEP (mm)		NATURA 2000 / ZNIEFF		Requalification / mise en valeur au titre du L.151-19	
Défense incendie		Risque inondation		Changement de destination au titre du L.151-11 2°	
Assainissement		Périmètre de canalisation de transport de gaz (TEREGA)			
Voirie					

MORGANX	Fiche n°198_18	Lieu-dit : Hatche 2	Nom du propriétaire ou des propriétaires
Renseignement cadastraux		Type du bâti	MADRID Y BARREDO
Section B	Parcelle 504	Maison d'habitation	

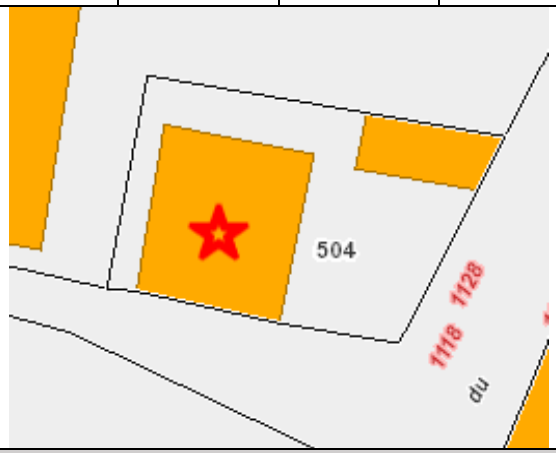

Analyse architecturale du bâti identifié

Volume/Gabarit	R+1						Symétrique	
Toiture	PANS	4	MATERIAU	Tuiles méridionales	EGOUT DE TOIT	Oui	ETAT	Bon
Murs/Façades	Gouttereau		Galets/pierres apparentes				ETAT	Moyen
Ouvertures	ENCADREMENT	Pierre de taille			MENUISERIES	Bois		
Ornementation		**Style/Typologie architectural(e)**	Maison de bourg					
Organisation	En retrait	**Abords / Végétaux**						
Commentaires								

Niveau d'équipements		**Contraintes environnementales**			
Electricité		Agriculture		Intérêt architectural de l'ensemble bâti	
AEP (mm)		NATURA 2000 / ZNIEFF		Requalification / mise en valeur au titre du L.151-19	
Défense incendie		Risque inondation		Changement de destination au titre du L.151-11 2°	
Assainissement		Périmètre de canalisation de transport de gaz (TEREGA)			
Voirie					

MORGANX	Fiche n°198_19	Lieu-dit : Larregon 1	Nom du propriétaire ou des propriétaires
Renseignement cadastraux		Type du bâti	LAFARGUE
Section A	Parcelle 366	Maison d'habitation	

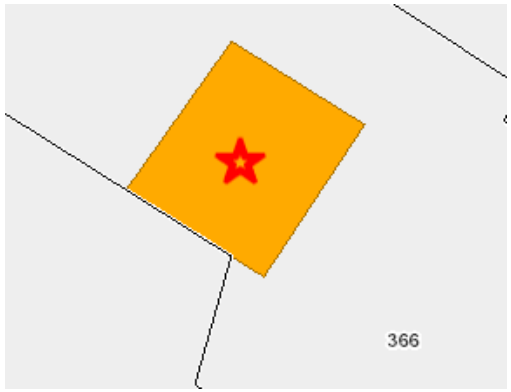

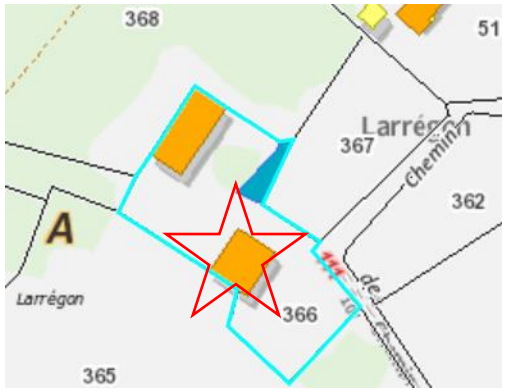

Analyse architecturale du bâti identifié

Volume/Gabarit	R+1+C					Symétrique		
Toiture	PANS	4	MATERIAU	Tuiles de Marseille	EGOUT DE TOIT	Oui	ETAT	Bon
Murs/Façades	Gouttereau		Enduit				ETAT	Bon
Ouvertures	ENCADREMENT	Pierre de taille			MENUISERIES	Autre		
Ornementation	Chaînage d'angle, génoise, œil de bœuf, épis de faîtage, linteaux cintrés, soubassement, emmarchement		**Style/Typologie architectural(e)**		Maison de maître			
Organisation	En retrait		**Abords / Végétaux**					
Commentaires								

Niveau d'équipements		**Contraintes environnementales**			
Electricité		Agriculture		Intérêt architectural de l'ensemble bâti	
AEP (mm)		NATURA 2000 / ZNIEFF		Requalification / mise en valeur au titre du L.151-19	
Défense incendie		Risque inondation		Changement de destination au titre du L.151-11 2°	
Assainissement		Périmètre de canalisation de transport de gaz (TEREGA)			
Voirie					

MORGANX	Fiche n°198_20	Lieu-dit : Larregon 2	Nom du propriétaire ou des propriétaires
Renseignement cadastraux		Type du bâti	LAFARGUE
Section A	Parcelle 366	Dépendance	

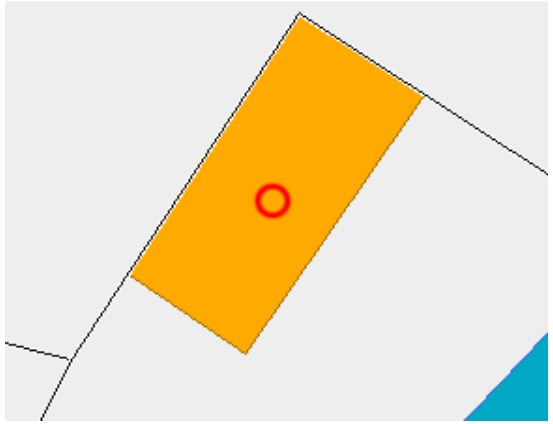

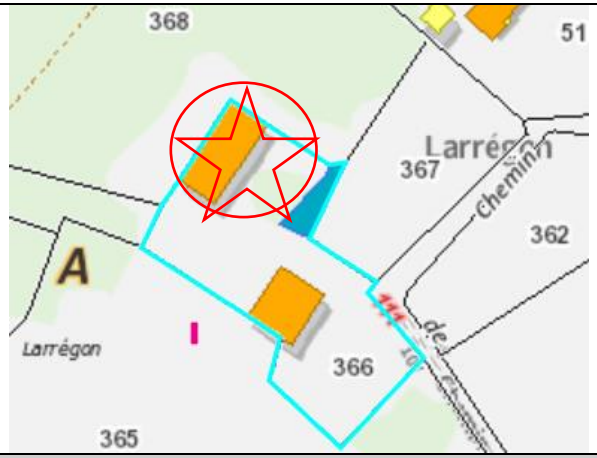

Analyse architecturale du bâti identifié

Volume/Gabarit	R+C					Asymétrique		
Toiture	PANS	2	MATERIAU	Tuiles de Marseille	EGOUT DE TOIT	Non	ETAT	Bon
Murs/Façades	Gouttereau		Galets/pierres apparentes				ETAT	Bon
Ouvertures	ENCADREMENT	Pierre de taille, Bois			MENUISERIES	Bois		
Ornementation	Chaînage d'angle, chevrons apparents, aisselier, porte charretière		**Style/Typologie architectural(e)**		Dépendance			
Organisation	En retrait		**Abords / Végétaux**					
Commentaires								

Niveau d'équipements		**Contraintes environnementales**			
Electricité		Agriculture		Intérêt architectural de l'ensemble bâti	
AEP (mm)		NATURA 2000 / ZNIEFF		Requalification / mise en valeur au titre du L.151-19	
Défense incendie		Risque inondation		Changement de destination au titre du L.151-11 2°	
Assainissement		Périmètre de canalisation de transport de gaz (TEREGA)			
Voirie					

MORGANX	Fiche n°198_21	Lieu-dit : Peilleou 1	Nom du propriétaire ou des propriétaires
Renseignement cadastraux		Type du bâti	LATASTE
Section A	Parcelle 131	Maison d'habitation	

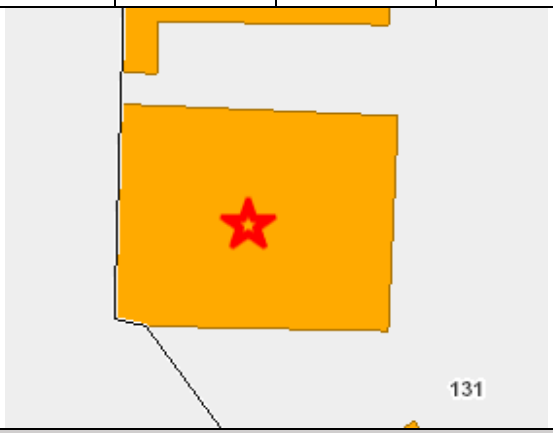

Analyse architecturale du bâti identifié

Volume/Gabarit	R+1					Asymétrique		
Toiture	PANS	2	MATERIAU	Tuiles méridionales	EGOUT DE TOIT	Oui	ETAT	Bon
Murs/Façades	Pignon		Enduit				ETAT	Bon
Ouvertures	ENCADREMENT	Pierre de taille			MENUISERIES	Bois		
Ornementation	Aisselier, soubassement, linteaux cintrés		**Style/Typologie architectural(e)**		Chalossais			
Organisation	En retrait		**Abords / Végétaux**					
Commentaires	Puits, portail, clôture							

Niveau d'équipements		**Contraintes environnementales**			
Electricité		Agriculture		Intérêt architectural de l'ensemble bâti	
AEP (mm)		NATURA 2000 / ZNIEFF		Requalification / mise en valeur au titre du L.151-19	
Défense incendie		Risque inondation		Changement de destination au titre du L.151-11 2°	
Assainissement		Périmètre de canalisation de transport de gaz (TEREGA)			
Voirie					

MORGANX	Fiche n°198_22	Lieu-dit : Peilleou 2	Nom du propriétaire ou des propriétaires
Renseignement cadastraux		Type du bâti	LATASTE
Section A	Parcelle 131	Dépendance	

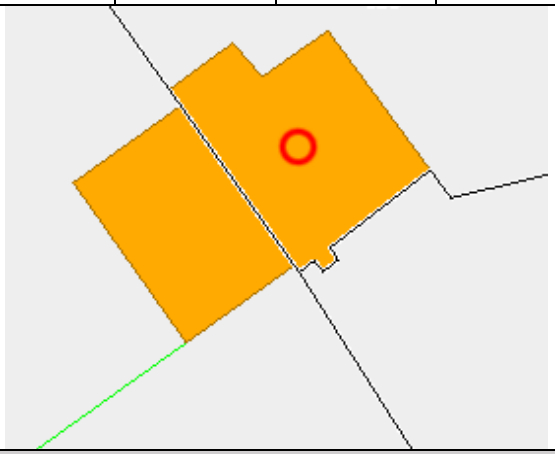

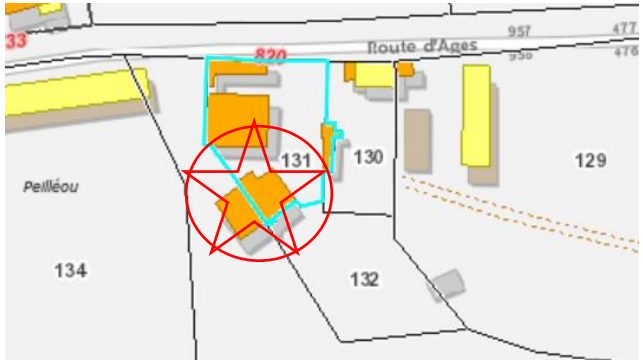

Analyse architecturale du bâti identifié								
Volume/Gabarit	R+C						Asymétrique	
Toiture	PANS	2	MATERIAU	Tuiles méridionales	EGOUT DE TOIT	Oui	ETAT	Bon
Murs/Façades	Pignon		Enduit, torchis/colombages				ETAT	Bon
Ouvertures	ENCADREMENT	Bois			MENUISERIES			
Ornementation	Aisselier		**Style/Typologie architectural(e)**		Dépendance			
Organisation	En retrait		**Abords / Végétaux**					
Commentaires								

Niveau d'équipements		Contraintes environnementales			
Electricité		Agriculture		Intérêt architectural de l'ensemble bâti	
AEP (mm)		NATURA 2000 / ZNIEFF		Requalification / mise en valeur au titre du L.151-19	
Défense incendie		Risque inondation		Changement de destination au titre du L.151-11 2°	
Assainissement		Périmètre de canalisation de transport de gaz (TEREGA)			
Voirie					

MORGANX	Fiche n°198_23	Lieu-dit : Belle	Nom du propriétaire ou des propriétaires
Renseignement cadastraux		Type du bâti	LALAUDE
Section A	Parcelle 211	Maison d'habitation	

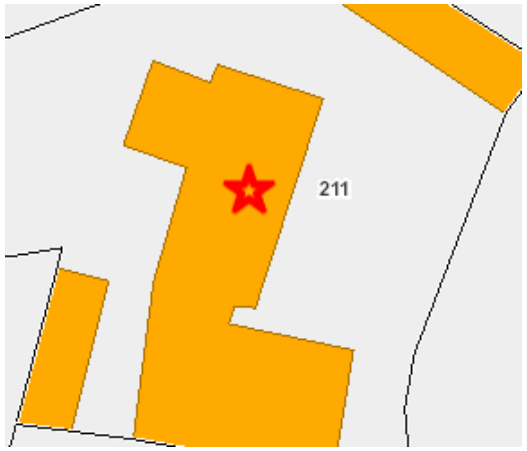

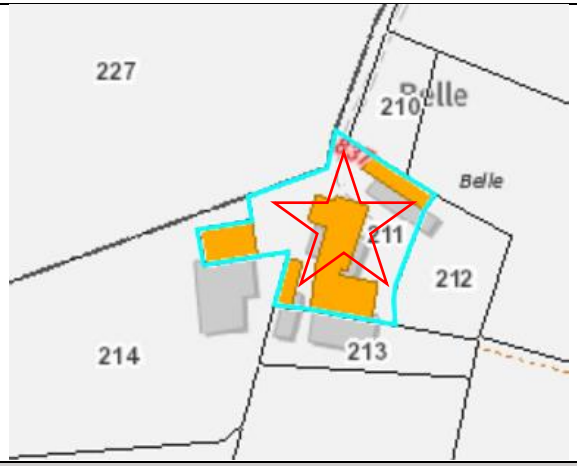

Analyse architecturale du bâti identifié

Volume/Gabarit	R+1					Asymétrique		
Toiture	PANS	4	MATERIAU	Tuiles méridionales	EGOUT DE TOIT	Oui	ETAT	Bon
Murs/Façades	Gouttereau		Enduit				ETAT	Moyen
Ouvertures	ENCADREMENT					MENUISERIES	PVC	
Ornementation	Génoise, emmarchement		**Style/Typologie architectural(e)**			Maison de bourg		
Organisation	En retrait		**Abords / Végétaux**					
Commentaires	Lavoir, volets roulants avec coffre inappropriés							

Niveau d'équipements		**Contraintes environnementales**			
Electricité		Agriculture		Intérêt architectural de l'ensemble bâti	
AEP (mm)		NATURA 2000 / ZNIEFF		Requalification / mise en valeur au titre du L.151-19	
Défense incendie		Risque inondation		Changement de destination au titre du L.151-11 2°	
Assainissement		Périmètre de canalisation de transport de gaz (TEREGA)			
Voirie					

MORGANX	Fiche n°198_24	Lieu-dit : Bousquet	Nom du propriétaire ou des propriétaires
Renseignement cadastraux		Type du bâti	LATASTE
Section A	Parcelle 231	Maison d'habitation	

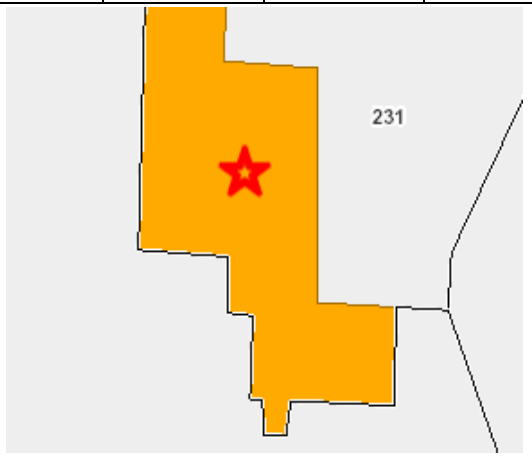

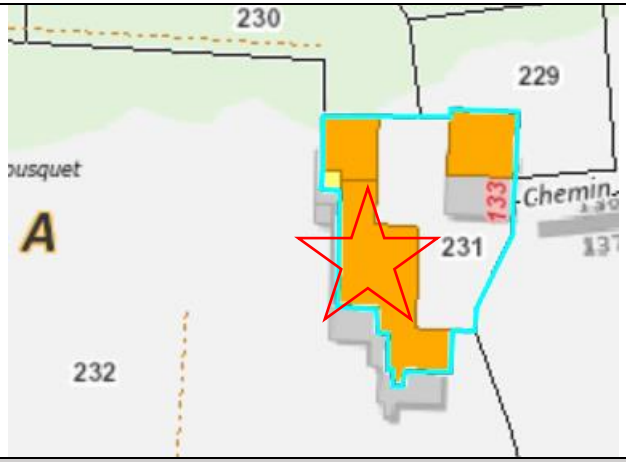

Analyse architecturale du bâti identifié

Volume/Gabarit	R+1						Symétrique	
Toiture	PANS	2	MATERIAU	Tuiles de Marseille	EGOUT DE TOIT	Oui	ETAT	Bon
Murs/Façades	Pignon		Enduit				ETAT	Moyen
Ouvertures	ENCADREMENT	Pierre de taille			MENUISERIES	Bois		
Ornementation		**Style/Typologie architectural(e)**	Chalossais					
Organisation	En retrait	**Abords / Végétaux**						
Commentaires	Avant toit en PVC et ciment sur façade inappropriés							

Niveau d'équipements		**Contraintes environnementales**			
Electricité		Agriculture		Intérêt architectural de l'ensemble bâti	
AEP (mm)		NATURA 2000 / ZNIEFF		Requalification / mise en valeur au titre du L.151-19	
Défense incendie		Risque inondation		Changement de destination au titre du L.151-11 2°	
Assainissement		Périmètre de canalisation de transport de gaz (TEREGA)			
Voirie					

MORGANX	Fiche n°198_25	Lieu-dit : Touya	Nom du propriétaire ou des propriétaires
Renseignement cadastraux		Type du bâti	SALAMON, PARALIEU
Section A	Parcelle 113	Maison d'habitation	

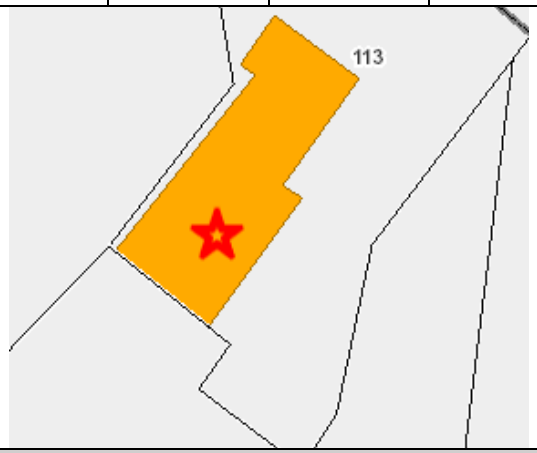

Analyse architecturale du bâti identifié

Volume/Gabarit	R+1					Symétrique		
Toiture	PANS	2	MATERIAU	Tuiles méridionales	EGOUT DE TOIT	Oui	ETAT	Bon
Murs/Façades	Gouttereau		Enduit				ETAT	Bon
Ouvertures	ENCADREMENT	Pierre de taille			MENUISERIES	PVC		
Ornementation	Génoise, linteau sculpté		**Style/Typologie architectural(e)**		Maison de bourg			
Organisation	En retrait		**Abords / Végétaux**					
Commentaires	Datation l'AN 1861							

Niveau d'équipements		**Contraintes environnementales**			
Electricité		Agriculture		Intérêt architectural de l'ensemble bâti	
AEP (mm)		NATURA 2000 / ZNIEFF		Requalification / mise en valeur au titre du L.151-19	
Défense incendie		Risque inondation		Changement de destination au titre du L.151-11 2°	
Assainissement		Périmètre de canalisation de transport de gaz (TEREGA)			
Voirie					

MORGANX	Fiche n°198_26	Lieu-dit : Came	Nom du propriétaire ou des propriétaires
Renseignement cadastraux		Type du bâti	DUCOS, BELLOCQ
Section A	Parcelle 99	Maison d'habitation	

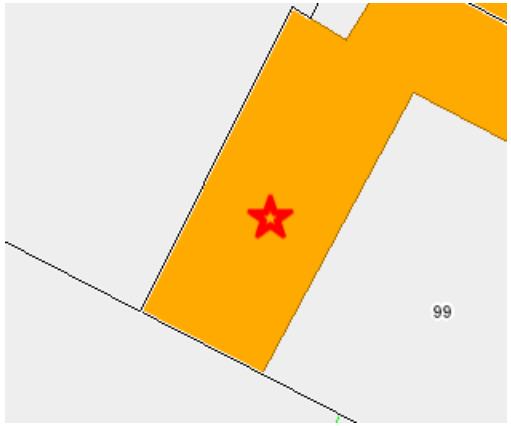

Analyse architecturale du bâti identifié

Volume/Gabarit	R+1+C					Symétrique		
Toiture	PANS	4	MATERIAU	Tuiles méridionales	EGOUT DE TOIT	Oui	ETAT	Bon
Murs/Façades	Gouttereau		Enduit				ETAT	Bon
Ouvertures	ENCADREMENT	Pierre de taille			MENUISERIES	Autre		
Ornementation	Génoise, œil de bœuf, soubassement, linteau sculpté, marquise		**Style/Typologie architectural(e)**		Maison de bourg			
Organisation	En retrait		**Abords / Végétaux**					
Commentaires								

Niveau d'équipements		**Contraintes environnementales**			
Electricité		Agriculture		Intérêt architectural de l'ensemble bâti	
AEP (mm)		NATURA 2000 / ZNIEFF		Requalification / mise en valeur au titre du L.151-19	
Défense incendie		Risque inondation		Changement de destination au titre du L.151-11 2°	
Assainissement		Périmètre de canalisation de transport de gaz (TEREGA)			
Voirie					

MORGANX	Fiche n°198_27	Lieu-dit : Bontemps	Nom du propriétaire ou des propriétaires
Renseignement cadastraux		Type du bâti	LALANNE
Section A	Parcelle 51	Maison d'habitation	

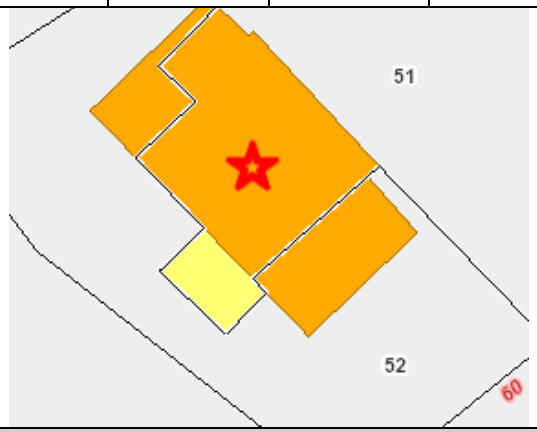

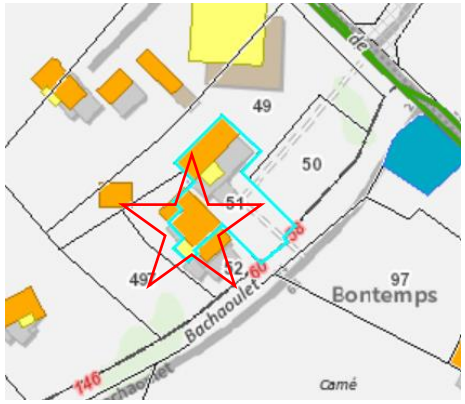

Analyse architecturale du bâti identifié

Volume/Gabarit	R+1					Symétrique		
Toiture	PANS	4	MATERIAU	Tuiles méridionales	EGOUT DE TOIT	Oui	ETAT	Bon
Murs/Façades	Gouttereau		Enduit				ETAT	Bon
Ouvertures	ENCADREMENT	Pierre de taille			MENUISERIES	Autre		
Ornementation	Génoise, épis de faîtage, linteau sculpté, soubassement, pilastre		**Style/Typologie architectural(e)**	Maison de bourg				
Organisation	En retrait		**Abords / Végétaux**					
Commentaires								

Niveau d'équipements		**Contraintes environnementales**			
Electricité		Agriculture		Intérêt architectural de l'ensemble bâti	
AEP (mm)		NATURA 2000 / ZNIEFF		Requalification / mise en valeur au titre du L.151-19	
Défense incendie		Risque inondation		Changement de destination au titre du L.151-11 2°	
Assainissement		Périmètre de canalisation de transport de gaz (TEREGA)			
Voirie					

MORGANX	Fiche n°198_28	Lieu-dit : Grand pemule 1	Nom du propriétaire ou des propriétaires
Renseignement cadastraux		Type du bâti	BEYLAC, CASTAGNOS
Section B	Parcelle 615	Maison d'habitation	

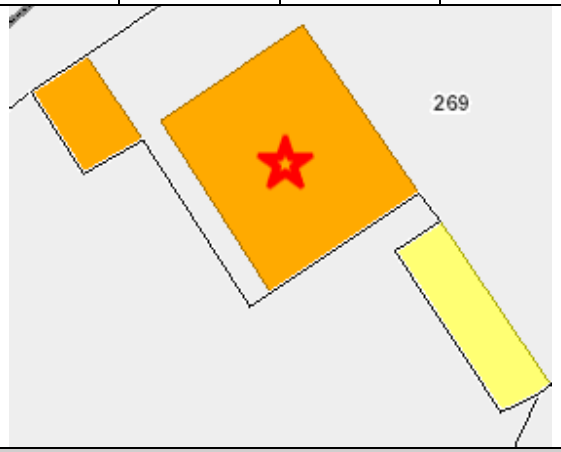

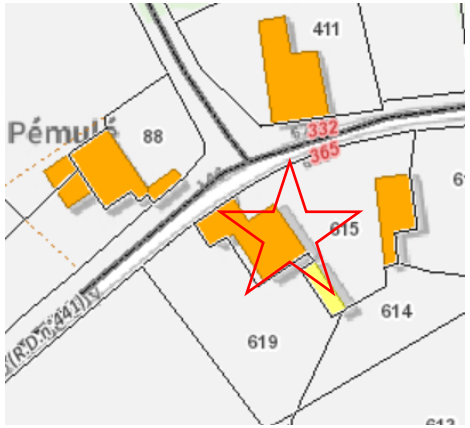

Analyse architecturale du bâti identifié

Volume/Gabarit	R+1					Asymétrique		
Toiture	PANS	2	MATERIAU	Tuiles canal	EGOUT DE TOIT	Oui	ETAT	Bon
Murs/Façades	Pignon		Enduit				ETAT	Bon
Ouvertures	ENCADREMENT	Pierre de taille			MENUISERIES	Bois		
Ornementation	Chevrons apparents, linteau cintrés		**Style/Typologie architectural(e)**		Chalossais			
Organisation	En retrait		**Abords / Végétaux**					
Commentaires								

Niveau d'équipements		**Contraintes environnementales**			
Electricité		Agriculture		Intérêt architectural de l'ensemble bâti	
AEP (mm)		NATURA 2000 / ZNIEFF		Requalification / mise en valeur au titre du L.151-19	
Défense incendie		Risque inondation		Changement de destination au titre du L.151-11 2°	
Assainissement		Périmètre de canalisation de transport de gaz (TEREGA)			
Voirie					

MORGANX	Fiche n°198_29	Lieu-dit : Grand pemule 2	Nom du propriétaire ou des propriétaires
Renseignement cadastraux		Type du bâti	GENGE, PIOTROWSKI
Section B	Parcelle 261	Maison d'habitation	

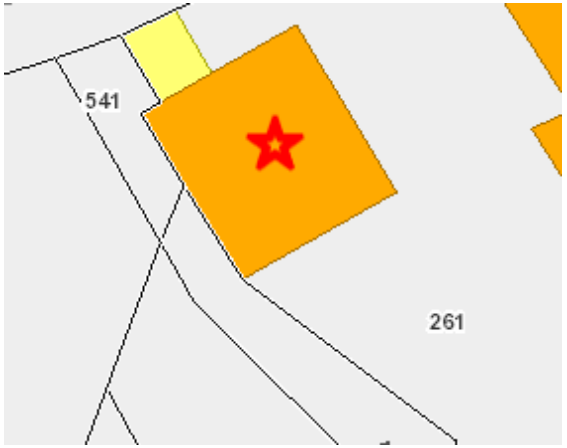

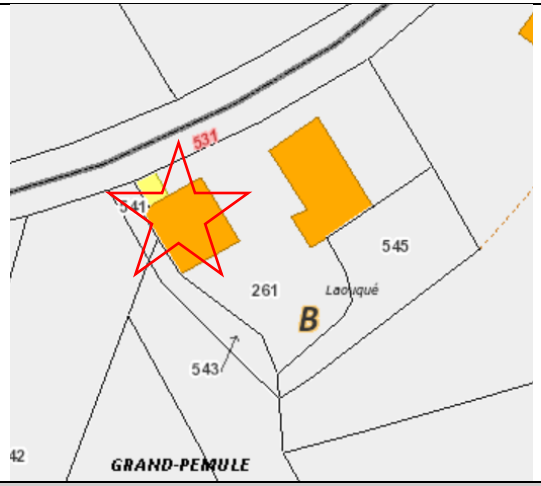

Analyse architecturale du bâti identifié

Volume/Gabarit	R+1						Symétrique	
Toiture	PANS	2	MATERIAU	Tuiles méridionales	EGOUT DE TOIT	Non	ETAT	Bon
Murs/Façades	Pignon		Enduit				ETAT	Bon
Ouvertures	ENCADREMENT	Pierre de taille			MENUISERIES	Bois		
Ornementation	Aisselier, chevrons apparents, tirants		**Style/Typologie architectural(e)**		Chalossais			
Organisation	Alignement sur domaine public		**Abords / Végétaux**					
Commentaires								

Niveau d'équipements		**Contraintes environnementales**			
Electricité		Agriculture		Intérêt architectural de l'ensemble bâti	
AEP (mm)		NATURA 2000 / ZNIEFF		Requalification / mise en valeur au titre du L.151-19	
Défense incendie		Risque inondation		Changement de destination au titre du L.151-11 2°	
Assainissement		Périmètre de canalisation de transport de gaz (TEREGA)			
Voirie					

MORGANX	Fiche n°198_30	Lieu-dit : Souldat	Nom du propriétaire ou des propriétaires
Renseignement cadastraux		Type du bâti	LARRIBAU, LAMARQUE
Section B	Parcelle 99	Maison d'habitation	

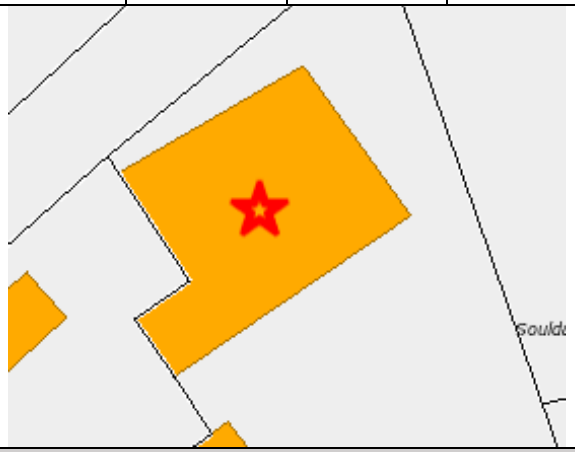

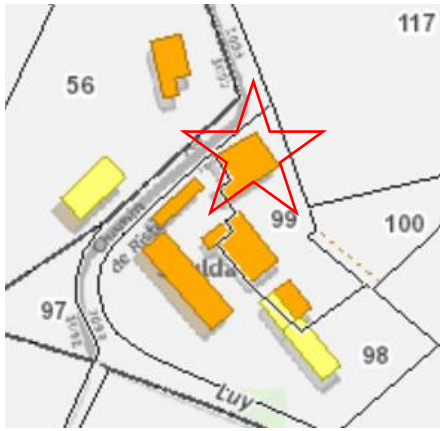

Analyse architecturale du bâti identifié								
Volume/Gabarit	R+1						Asymétrique	
Toiture	PANS	2	MATERIAU	Tuiles canal	EGOUT DE TOIT		ETAT	Moyen
Murs/Façades	Pignon		Enduit				ETAT	Bon
Ouvertures	ENCADREMENT				MENUISERIES	Bois		
Ornementation	Œil de bœuf		**Style/Typologie architectural(e)**		Chalossais			
Organisation	Alignement sur domaine public		**Abords / Végétaux**					
Commentaires								

Niveau d'équipements		Contraintes environnementales			
Electricité		Agriculture		Intérêt architectural de l'ensemble bâti	
AEP (mm)		NATURA 2000 / ZNIEFF		Requalification / mise en valeur au titre du L.151-19	
Défense incendie		Risque inondation		Changement de destination au titre du L.151-11 2°	
Assainissement		Périmètre de canalisation de transport de gaz (TEREGA)			
Voirie					

MORGANX	Fiche n°198_31	Lieu-dit : Ristere	Nom du propriétaire ou des propriétaires
Renseignement cadastraux		Type du bâti	BEYLAC, CASTAIGNEDE
Section B	Parcelle 516	Maison d'habitation	

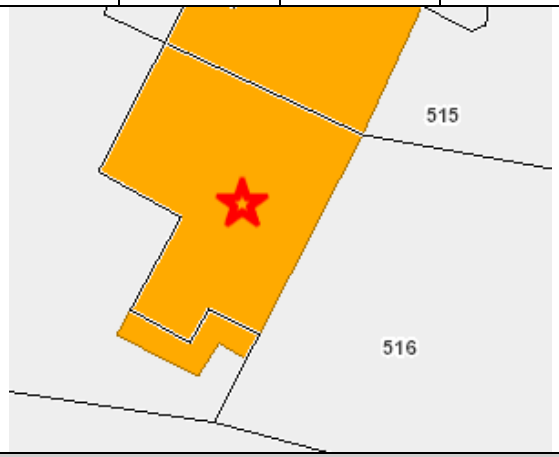

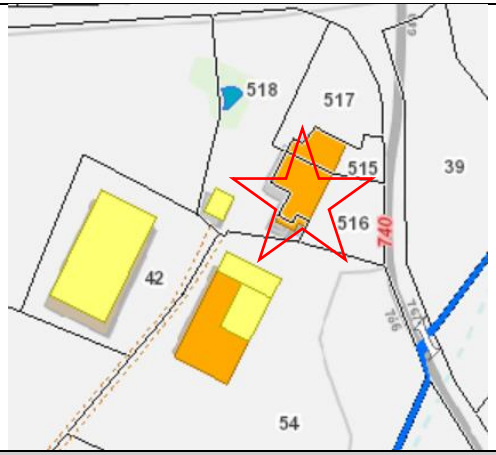

Analyse architecturale du bâti identifié

Volume/Gabarit	R+1					Symétrique		
Toiture	PANS	4	MATERIAU	Tuiles méridionales	EGOUT DE TOIT	Oui	ETAT	Bon
Murs/Façades	Gouttereau		Enduit				ETAT	Bon
Ouvertures	ENCADREMENT	Pierre de taille			MENUISERIES	Bois		
Ornementation	Linteaux cintrés, porte charretière		**Style/Typologie architectural(e)**					
Organisation	En retrait		**Abords / Végétaux**					
Commentaires								

Niveau d'équipements		**Contraintes environnementales**			
Electricité		Agriculture		Intérêt architectural de l'ensemble bâti	
AEP (mm)		NATURA 2000 / ZNIEFF		Requalification / mise en valeur au titre du L.151-19	
Défense incendie		Risque inondation		Changement de destination au titre du L.151-11 2°	
Assainissement		Périmètre de canalisation de transport de gaz (TEREGA)			
Voirie					

MORGANX	Fiche n°198_32	Lieu-dit : Peyroux 1	Nom du propriétaire ou des propriétaires
Renseignement cadastraux		Type du bâti	ZOEGGER
Section B	Parcelle 250	Maison d'habitation	

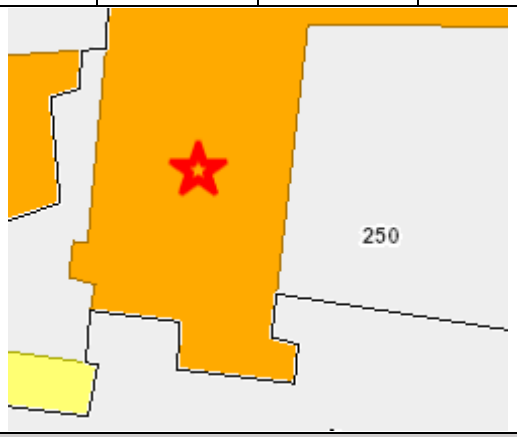

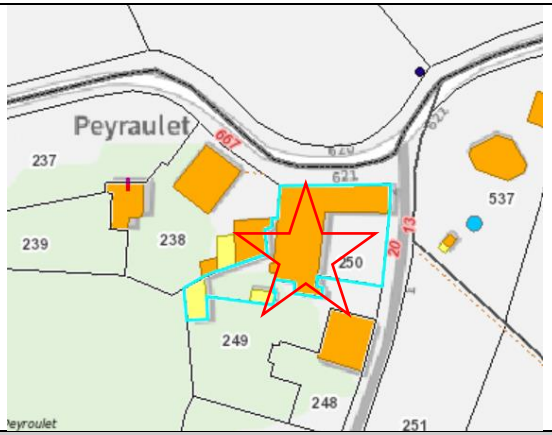

Analyse architecturale du bâti identifié

Volume/Gabarit	R+1					Asymétrique		
Toiture	PANS	8	MATERIAU	Autre	EGOUT DE TOIT	Oui	ETAT	Mauvais
Murs/Façades	Gouttereau		Enduit				ETAT	Bon
Ouvertures	ENCADREMENT	Pierre de taille, Bois			MENUISERIES	Bois		
Ornementation	Génoise, lambrequins, épis de faîtage, pilastre		**Style/Typologie architectural(e)**		Manoirs/châteaux			
Organisation	En retrait		**Abords / Végétaux**					
Commentaires	Portail							

Niveau d'équipements		**Contraintes environnementales**			
Electricité		Agriculture		Intérêt architectural de l'ensemble bâti	
AEP (mm)		NATURA 2000 / ZNIEFF		Requalification / mise en valeur au titre du L.151-19	
Défense incendie		Risque inondation		Changement de destination au titre du L.151-11 2°	
Assainissement		Périmètre de canalisation de transport de gaz (TEREGA)			
Voirie					

MORGANX	Fiche n°198_33	Lieu-dit : Peyroux 2	Nom du propriétaire ou des propriétaires
Renseignement cadastraux		Type du bâti	ZOEGGER
Section B	Parcelle 250	Dépendance	

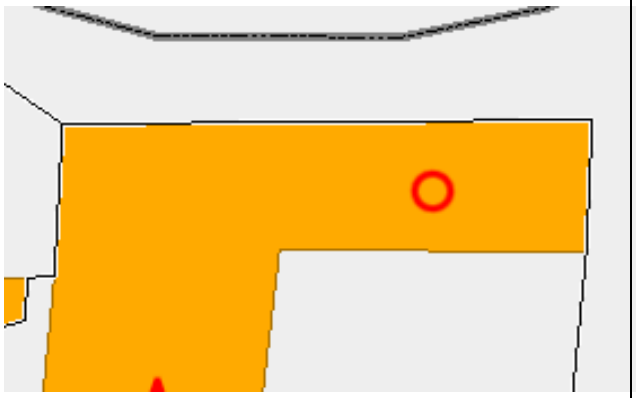

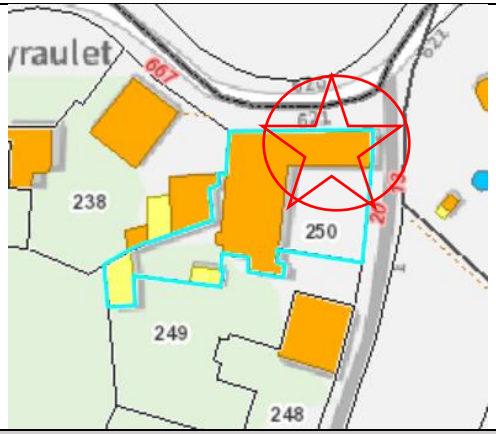

Analyse architecturale du bâti identifié

Volume/Gabarit	R+1					Symétrique		
Toiture	PANS	2	MATERIAU	Tuiles canal	EGOUT DE TOIT	Oui	ETAT	Bon
Murs/Façades	Gouttereau		Enduit				ETAT	Bon
Ouvertures	ENCADREMENT	Pierre de taille			MENUISERIES	Bois		
Ornementation	Génoise, portes charretières		**Style/Typologie architectural(e)**		Dépendance			
Organisation	Alignement sur domaine public		**Abords / Végétaux**					
Commentaires								

Niveau d'équipements		**Contraintes environnementales**			
Electricité	■	Agriculture		Intérêt architectural de l'ensemble bâti	■
AEP (mm)	■	NATURA 2000 / ZNIEFF	■	Requalification / mise en valeur au titre du L.151-19	■
Défense incendie		Risque inondation	■	Changement de destination au titre du L.151-11 2°	■
Assainissement		Périmètre de canalisation de transport de gaz (TEREGA)	■		
Voirie	■				

MORGANX	Fiche n°198_34	Lieu-dit : Peyroux 3	Nom du propriétaire ou des propriétaires
Renseignement cadastraux		Type du bâti	CASTAGNOS
Section B	Parcelle 238	Maison d'habitation	

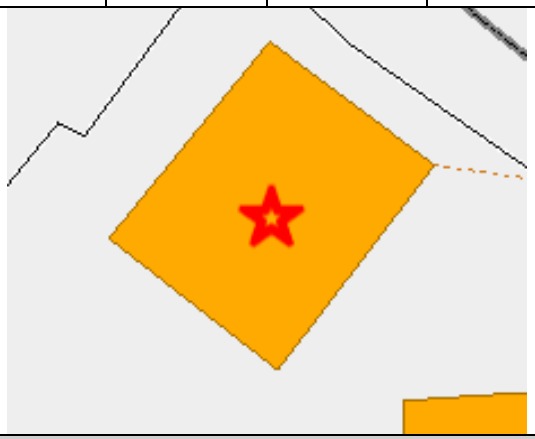

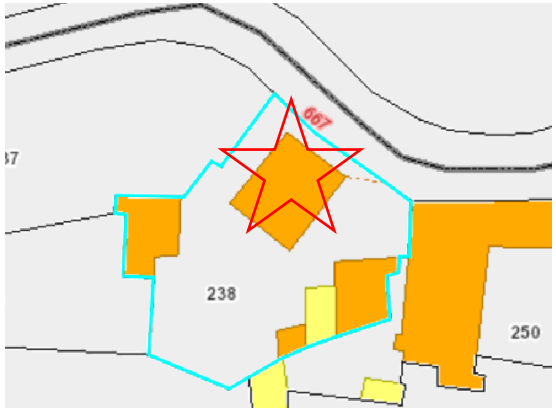

Analyse architecturale du bâti identifié

Volume/Gabarit	R+1+C					Asymétrique		
Toiture	PANS	2	MATERIAU	Tuiles méridionales	EGOUT DE TOIT	Oui	ETAT	Bon
Murs/Façades	Pignon		Enduit				ETAT	Bon
Ouvertures	ENCADREMENT	Pierre de taille			MENUISERIES	Bois		
Ornementation	Aisselier, chevrons apparents, linteau sculpté		**Style/Typologie architectural(e)**		Chalossais			
Organisation	Alignement sur domaine public		**Abords / Végétaux**					
Commentaires	Puits, lavoir							

Niveau d'équipements		**Contraintes environnementales**			
Electricité		Agriculture		Intérêt architectural de l'ensemble bâti	
AEP (mm)		NATURA 2000 / ZNIEFF		Requalification / mise en valeur au titre du L.151-19	
Défense incendie		Risque inondation		Changement de destination au titre du L.151-11 2°	
Assainissement		Périmètre de canalisation de transport de gaz (TEREGA)			
Voirie					

MORGANX	Fiche n°198_35	Lieu-dit : Peyroux 4	Nom du propriétaire ou des propriétaires
Renseignement cadastraux		Type du bâti	CASTAGNOS
Section B	Parcelle 238	Dépendance	

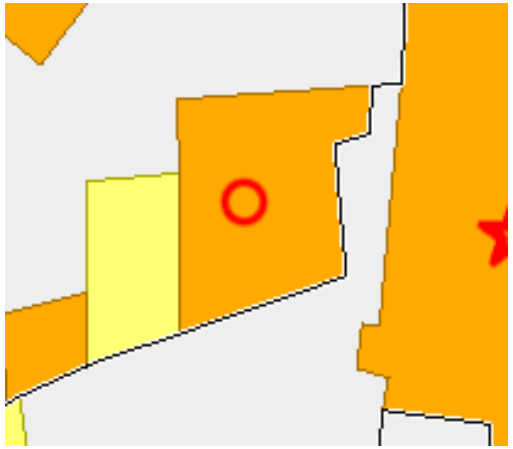

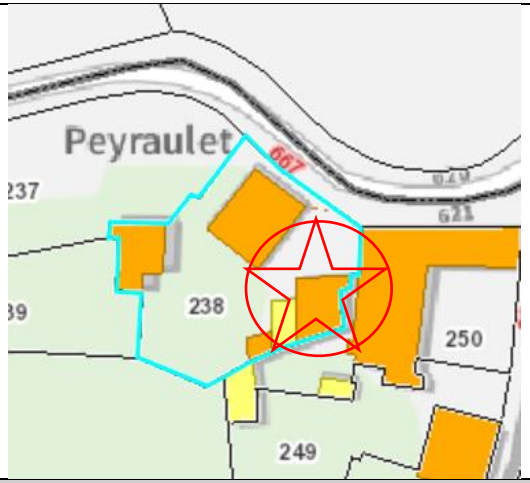

Analyse architecturale du bâti identifié

Volume/Gabarit	R+C					Asymétrique		
Toiture	PANS	2	MATERIAU	Tuiles méridionales	EGOUT DE TOIT	Oui	ETAT	Bon
Murs/Façades	Pignon		Enduit				ETAT	Bon
Ouvertures	ENCADREMENT	Briques, Bois			MENUISERIES	Bois		
Ornementation	Chaînage d'angle		**Style/Typologie architectural(e)**		Dépendance			
Organisation	En retrait		**Abords / Végétaux**					
Commentaires								

Niveau d'équipements		**Contraintes environnementales**			
Electricité		Agriculture		Intérêt architectural de l'ensemble bâti	
AEP (mm)		NATURA 2000 / ZNIEFF		Requalification / mise en valeur au titre du L.151-19	
Défense incendie		Risque inondation		Changement de destination au titre du L.151-11 2°	
Assainissement		Périmètre de canalisation de transport de gaz (TEREGA)			
Voirie					

MORGANX	Fiche n°198_36	Lieu-dit : Lacroux	Nom du propriétaire ou des propriétaires
Renseignement cadastraux		Type du bâti	JOIE
Section C	Parcelle 160	Maison d'habitation	

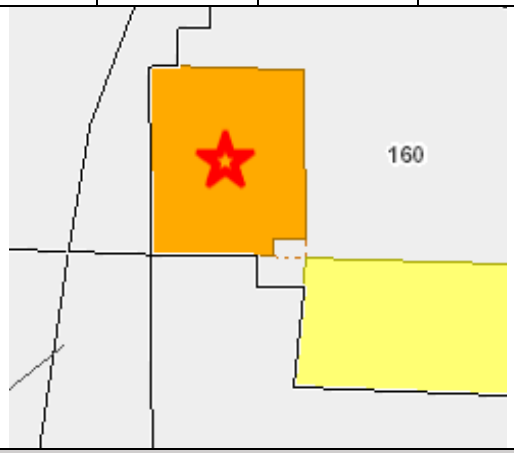

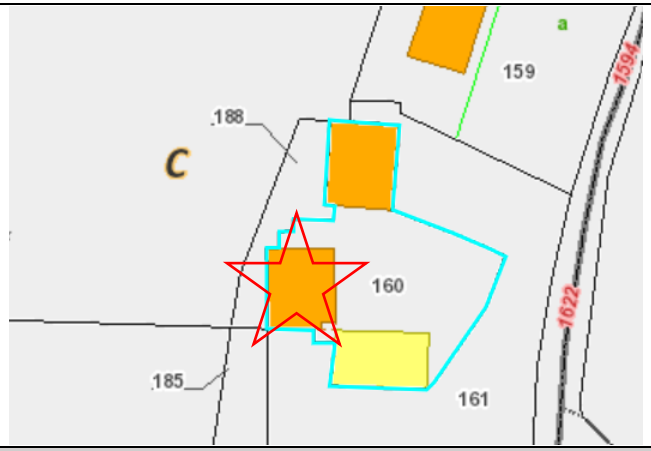

Analyse architecturale du bâti identifié

Volume/Gabarit	R+1+C					Symétrique		
Toiture	PANS	4	MATERIAU	Tuiles de Marseille	EGOUT DE TOIT	Oui	ETAT	Bon
Murs/Façades	Gouttereau		Enduit				ETAT	Bon
Ouvertures	ENCADREMENT					MENUISERIES	PVC	
Ornementation	Corniche		**Style/Typologie architectural(e)**			Maison de maître		
Organisation	En retrait		**Abords / Végétaux**					
Commentaires	Portail							

Niveau d'équipements		**Contraintes environnementales**			
Electricité		Agriculture		Intérêt architectural de l'ensemble bâti	
AEP (mm)		NATURA 2000 / ZNIEFF		Requalification / mise en valeur au titre du L.151-19	
Défense incendie		Risque inondation		Changement de destination au titre du L.151-11 2°	
Assainissement		Périmètre de canalisation de transport de gaz (TEREGA)			
Voirie					

MORGANX	Fiche n°198_37	Lieu-dit : Naury	Nom du propriétaire ou des propriétaires
Renseignement cadastraux		Type du bâti	MAYSONNAVE, PRAT
Section C	Parcelle 130	Dépendance	

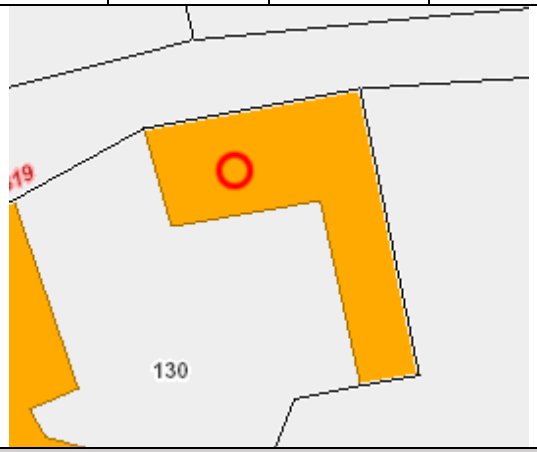

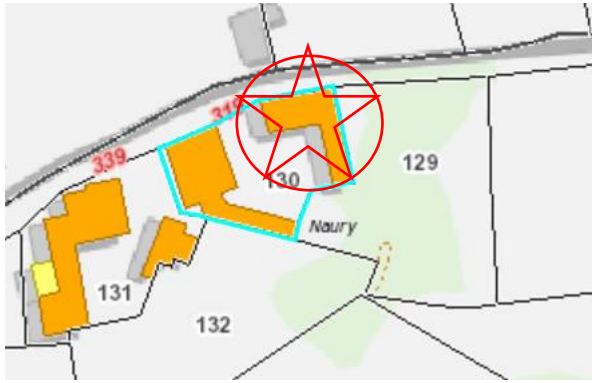

Analyse architecturale du bâti identifié

Volume/Gabarit	R+C					Asymétrique		
Toiture	PANS	4	MATERIAU	Tuiles canal	EGOUT DE TOIT	Non	ETAT	Moyen
Murs/Façades	Gouttereau		Enduit				ETAT	Moyen
Ouvertures	ENCADREMENT	Briques, pierre de taille			MENUISERIES			
Ornementation	Porte charretière		**Style/Typologie architectural(e)**		Dépendance			
Organisation	Alignement sur domaine public		**Abords / Végétaux**					
Commentaires								

Niveau d'équipements		**Contraintes environnementales**			
Electricité		Agriculture		Intérêt architectural de l'ensemble bâti	
AEP (mm)		NATURA 2000 / ZNIEFF		Requalification / mise en valeur au titre du L.151-19	
Défense incendie		Risque inondation		Changement de destination au titre du L.151-11 2°	
Assainissement		Périmètre de canalisation de transport de gaz (TEREGA)			
Voirie					

Classification des éléments répertoriés

De Morganx

N°	Localisation / Nom	Conclusions et numéro reporté sur le plan de zonage		N°	Localisation / Nom	Conclusions et numéro reporté sur le plan de zonage	
		L.151-19 ☆	L.151-11 -2° ○			L.151-19 ☆	L.151-11 -2° ○
198_1	Bourg 1			198_21	Peilleou 1		
198_2	Bourg 2			198_22	Peilleou 2		
198_3	Bourg 3			198_23	Belle		
198_4	Bourg 4			198_24	Bousquet		
198_5	Bourg 5			198_25	Touya		
198_6	Bourg 6			198_26	Came		
198_7	Bourg 7			198_27	Bontemps		
198_8	Bourg 8			198_28	Grand Pemule 1		
198_9	Bourg 9			198_29	Grand Pemule 2		
198_10	Bourg 10			198_30	Souldat		
198_11	Bourg 11			198_31	Ristere		
198_12	Bourg 12			198_32	Peyroux 1		
198_13	Jeanblanc 1			198_33	Peyroux 2		
198_14	Jeanblanc 2			198_34	Peyroux 3		
198_15	Couste 1			198_35	Peyroux 4		
198_16	Couste 2			198_36	Lacroux		
198_17	Hatche 1			198_37	Naury		
198_18	Hatche 2						
198_19	Larregon 1						
198_20	Larregon 1						

Les autres éléments du patrimoine de Morganx

Au-delà des constructions vouées à l'usage d'habitation (maison et anciennes dépendances, la municipalité a souhaité répertorier d'autres éléments remarquables sur la commune. Les photos ci-après illustrent une partie des éléments identifiés.

Chêne au Bourg

Traduction au zonage : ETOILE 198_A

Chênes au Bourg

Traduction au zonage : ETOILE 198_B

Moulin à Perjouan

Traduction au zonage : ETOILE 198_C

Chêne à Peilleou
Traduction au zonage : ETOILE 198_D

Mur en pierre au Bourg
Traduction au zonage : Surface étoile 198_E

Chêne

Traduction au zonage : ETOILE F Section B Parcelle 589

Commune de PAYROS-CAZAUTETS

PAYROS-CAZAUTETS	Fiche n°219_1	Lieu-dit : PEMBOULERE 1	Nom du propriétaire :
Renseignements cadastraux :		**Type du bâti :**	**LAPEYRE Josette**
SECTION **A**	**PARCELLE** **150**	Dépendance	

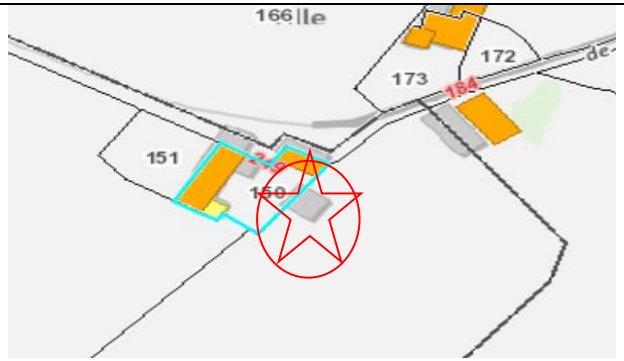

Analyse architecturale du bâti identifié				
Toiture	NATURE : 2 pans	MATERIAU : tuiles canal	ETAT : bon	EGOUT DE TOIT : Non, chevrons apparents
Murs / façades	NATURE : pierres apparentes, enduit		ETAT : moyen	
Volume / Gabarit	R+C	Symétrique		
Ouvertures	ENCADREMENT : Pierre de taille	LINTEAU : Bois	MENUISERIES : Bois, 2 vantaux, porte d'entrée Bois	
Commentaires :				

Niveau d'équipements	Electricité		Agriculture	
	AEP (mm)	50	Périmètre de canalisation de transport de gaz (TEREGA)	
	Défense incendie			
	Assainissement		Intérêt architectural de l'ensemble bâti	
	Voirie		Requalification / mise en valeur au titre du L.151-19	
Contraintes environnementales	Risque inondation		Changement de destination au titre du L.151-11 2°	
	Natura 2000 / ZNIEFF2			

PAYROS-CAZAUTETS	Fiche n°219_2	Lieu-dit : PEMBOULERE 2	Nom du propriétaire :
Renseignements cadastraux :		**Type du bâti :**	**LAPEYRE Josette**
SECTION A	PARCELLE 150	Ancienne habitation	

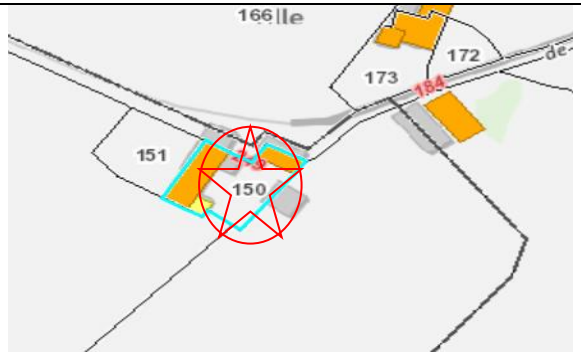

Analyse architecturale du bâti identifié				
Toiture	NATURE : 2 pans	MATERIAU : tuiles canal	ETAT : mauvais	EGOUT DE TOIT : Non, chevrons apparents
Murs / façades	NATURE : enduit		ETAT : dégradé	
Volume / Gabarit	R+1	Asymétrique		
Ouvertures	ENCADREMENT : Pierre de taille	LINTEAU : Bois et pierre	MENUISERIES : porte d'entrée Bois	
Commentaires :				

Niveau d'équipements	Electricité		Agriculture	
	AEP (mm)	50	Périmètre de canalisation de transport de gaz (TEREGA)	
	Défense incendie			
	Assainissement		Intérêt architectural de l'ensemble bâti	
	Voirie		Requalification / mise en valeur au titre du L.151-19	
Contraintes environnementales	Risque inondation		Changement de destination au titre du L.151-11 2°	
	Natura 2000 / ZNIEFF2			

PAYROS-CAZAUTETS	Fiche n°219_3	Lieu-dit : LAHOURIQUE 1	Nom du propriétaire :
Renseignements cadastraux :		**Type du bâti :**	**SCI LAHOURIQUE**
SECTION A	PARCELLE 188	Dépendance	

Analyse architecturale du bâti identifié				
Toiture	NATURE : 4 pans	MATERIAU : tuiles de Marseille	ETAT : bon	EGOUT DE TOIT : Non, double génoise
Murs / façades	NATURE : galets apparents, enduit		ETAT : moyen	
Volume / Gabarit	R+1	Asymétrique		
Ouvertures	ENCADREMENT : Pierre de taille	LINTEAU : Pierre	MENUISERIES : Bois, 2 vantaux, porte d'entrée Bois	
Commentaires :				

Niveau d'équipements	Electricité		Agriculture	
	AEP (mm)	50	Périmètre de canalisation de transport de gaz (TEREGA)	
	Défense incendie			
	Assainissement		Intérêt architectural de l'ensemble bâti	
	Voirie		Requalification / mise en valeur au titre du L.151-19	
Contraintes environnementales	Risque inondation		Changement de destination au titre du L.151-11 2°	
	Natura 2000 / ZNIEFF2			

PAYROS-CAZAUTETS	Fiche n°219_4	Lieu-dit : LAHOURIQUE 2	Nom du propriétaire :
Renseignements cadastraux :		**Type du bâti :**	**SCI LAHOURIQUE**
SECTION A	PARCELLE 188	Habitation	

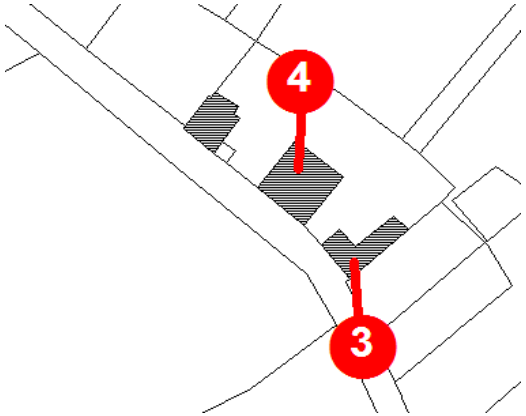

Analyse architecturale du bâti identifié				
Toiture	NATURE : 2 pans	MATERIAU : tuiles méridionales	ETAT : bon	EGOUT DE TOIT : présent, chevrons apparents
Murs / façades	NATURE : enduit		ETAT : moyen	
Volume / Gabarit	R+1	Asymétrique		
Ouvertures	ENCADREMENT : Pierre de taille	LINTEAU : Pierre	MENUISERIES : Bois, 2 vantaux, porte d'entrée Bois	
Commentaires :				

Niveau d'équipements	Electricité		Agriculture	
	AEP (mm)	50	Périmètre de canalisation de transport de gaz (TEREGA)	
	Défense incendie			
	Assainissement		Intérêt architectural de l'ensemble bâti	
	Voirie		Requalification / mise en valeur au titre du L.151-19	
Contraintes environnementales	Risque inondation		Changement de destination au titre du L.151-11 2°	
	Natura 2000 / ZNIEFF2			

YROS-CAZAUTETS	Fiche n°219_5	Lieu-dit : PALET	Nom du propriétaire :
Renseignements cadastraux :		**Type du bâti :**	**BAILLET Marcel**
SECTION **C**	**PARCELLE** **179**	Dépendance	

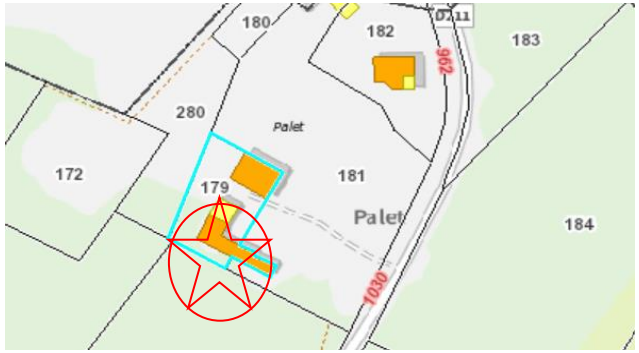

Analyse architecturale du bâti identifié				
Toiture	NATURE : 4 pans	MATERIAU : tuiles canal	ETAT : moyen	EGOUT DE TOIT : Non, chevrons apparents
Murs / façades	NATURE : enduit		ETAT : bon	
Volume / Gabarit	R+1	Asymétrique		
Ouvertures	ENCADREMENT : Pierre de taille	LINTEAU : Pierre	MENUISERIES : Bois, 2 vantaux, porte d'entrée Bois	
Commentaires :				

Niveau d'équipements	Electricité		Agriculture	
	AEP (mm)	50	Périmètre de canalisation de transport de gaz (TEREGA)	
	Défense incendie			
	Assainissement		Intérêt architectural de l'ensemble bâti	
	Voirie		Requalification / mise en valeur au titre du L.151-19	
Contraintes environnementales	Risque inondation		Changement de destination au titre du L.151-11 2°	
	Natura 2000 / ZNIEFF2			

PAYROS-CAZAUTETS	Fiche n°219_6	Lieu-dit : SIOT	Nom du propriétaire :
Renseignements cadastraux :		**Type du bâti :**	**DESSERES Christophe**
SECTION **C**	**PARCELLE 295**	Dépendance	

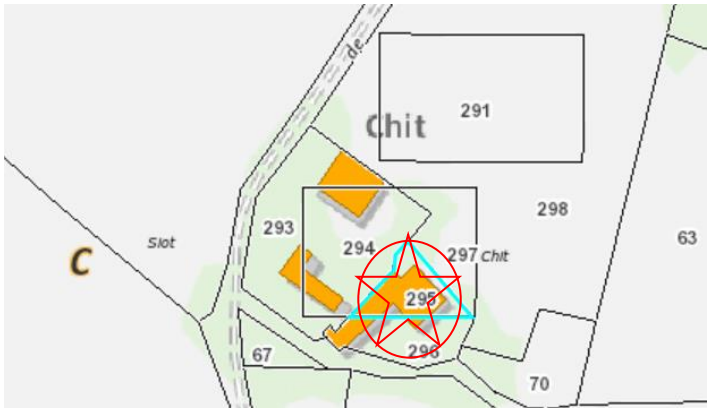

Analyse architecturale du bâti identifié				
Toiture	NATURE : 2 pans	MATERIAU : tuiles canal	ETAT : mauvais	EGOUT DE TOIT : Non, chevrons apparents
Murs / façades	NATURE : enduit		ETAT : dégradé	
Volume / Gabarit	R+1	Asymétrique		
Ouvertures	ENCADREMENT : Pierre de taille	LINTEAU : Bois	MENUISERIES : Non	
Commentaires :				

Niveau d'équipements	Electricité		Agriculture	
	AEP (mm)	50	Périmètre de canalisation de transport de gaz (TEREGA)	
	Défense incendie			
	Assainissement		Intérêt architectural de l'ensemble bâti	
	Voirie		Requalification / mise en valeur au titre du L.151-19	
Contraintes environnementales	Risque inondation		Changement de destination au titre du L.151-11 2°	
	Natura 2000 / ZNIEFF2			

PAYROS-CAZAUTETS	Fiche n°219_7	Lieu-dit : PERCHADE 1	Nom du propriétaire :
Renseignements cadastraux :		**Type du bâti :**	**MONTIGNY Christel**
SECTION **A**	**PARCELLE** **329**	Habitation	

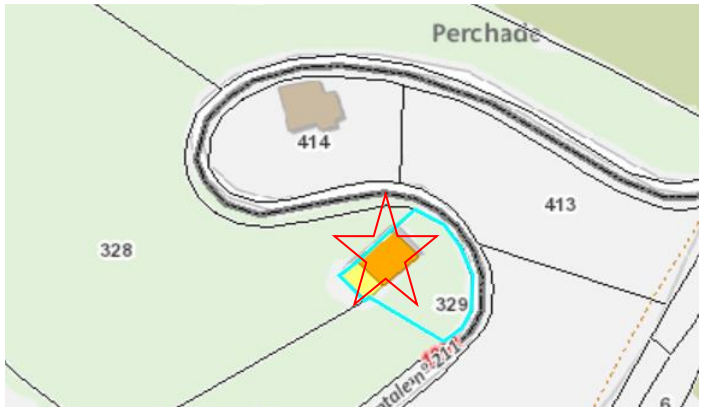

Analyse architecturale du bâti identifié

Toiture	NATURE : 8 pans	MATERIAU : tuiles canal	ETAT : bon	EGOUT DE TOIT : Non, génoise
Murs / façades	NATURE : enduit		ETAT : bon	
Volume / Gabarit	R+1	Asymétrique		
Ouvertures	ENCADREMENT : Pierre de taille / Bois	LINTEAU : Bois / Pierre	MENUISERIES : Bois, porte d'entrée Bois	

Commentaires :

Niveau d'équipements	Electricité		Agriculture	
	AEP (mm)	50	Périmètre de canalisation de transport de gaz (TEREGA)	
	Défense incendie			
	Assainissement		Intérêt architectural de l'ensemble bâti	
	Voirie		Requalification / mise en valeur au titre du L.151-19	
Contraintes environnementales	Risque inondation		Changement de destination au titre du L.151-11 2°	
	Natura 2000 / ZNIEFF2			

PAYROS-CAZAUTETS	Fiche n°219_8	Lieu-dit : JACOU 1	Nom du propriétaire :
Renseignements cadastraux :		**Type du bâti :**	**LANNEPOUDENX Jacques**
SECTION **B**	**PARCELLE** **55**	Ancienne habitation	

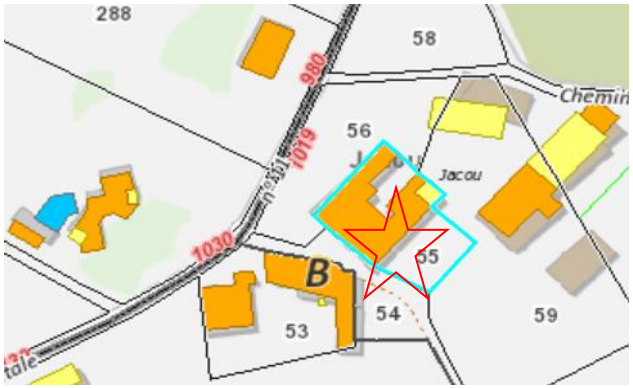

Analyse architecturale du bâti identifié				
Toiture	NATURE : 4 pans	MATERIAU : tuiles de Marseille	ETAT : bon	EGOUT DE TOIT : présent
Murs / façades	NATURE : enduit		ETAT : bon	
Volume / Gabarit	R+1	Symétrique		
Ouvertures	ENCADREMENT : Pierre de taille	LINTEAU : Pierre	MENUISERIES : Bois, 2 vantaux, porte d'entrée Bois	
Commentaires : Présence d'une lucarne pignon				

Niveau d'équipements	Electricité		Agriculture	
	AEP (mm)	100	Périmètre de canalisation de transport de gaz (TEREGA)	
	Défense incendie			
	Assainissement		Intérêt architectural de l'ensemble bâti	
	Voirie		Requalification / mise en valeur au titre du L.151-19	
Contraintes environnementales	Risque inondation		Changement de destination au titre du L.151-11 2°	
	Natura 2000 / ZNIEFF2			

PAYROS-CAZAUTETS	Fiche n°219_9	Lieu-dit : JACOU 2	Nom du propriétaire :
Renseignements cadastraux :		**Type du bâti :**	**LANNEPOUDENX Jacques**
SECTION B	PARCELLE 55	Dépendance	

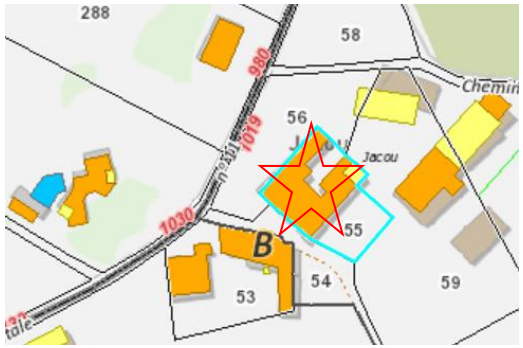

Analyse architecturale du bâti identifié				
Toiture	NATURE : 2 pans	MATERIAU : tuiles méridionales	ETAT : bon	EGOUT DE TOIT : présent
Murs / façades	NATURE : pierres apparentes		ETAT : bon	
Volume / Gabarit	R+1	Symétrique		
Ouvertures	ENCADREMENT : Pierre de taille	LINTEAU : Pierre	MENUISERIES : Bois, porte d'entrée Bois	
Commentaires :				

Niveau d'équipements	Electricité		Agriculture	
	AEP (mm)	100	Périmètre de canalisation de transport de gaz (TEREGA)	
	Défense incendie			
	Assainissement		Intérêt architectural de l'ensemble bâti	
	Voirie		Requalification / mise en valeur au titre du L.151-19	
Contraintes environnementales	Risque inondation		Changement de destination au titre du L.151-11 2°	
	Natura 2000 / ZNIEFF2			

PAYROS-CAZAUTETS	Fiche n°219_10	Lieu-dit : PERCHADE 2	Nom du propriétaire :
Renseignements cadastraux :		**Type du bâti :**	**Indivision DULUCQ**
SECTION A	PARCELLE 449	Habitation	

Analyse architecturale du bâti identifié				
Toiture	NATURE : 2 pans	MATERIAU : tuiles de Marseille	ETAT : bon	EGOUT DE TOIT : présent
Murs / façades	NATURE : enduit		ETAT : bon	
Volume / Gabarit	R+1+c	Symétrique		
Ouvertures	ENCADREMENT : Pierre de taille / briques	LINTEAU : Pierre	MENUISERIES : PVC et Bois, 2 vantaux, porte d'entrée Bois	

Commentaires : Présence d'une lucarne pignon

Niveau d'équipements	Electricité		Agriculture	
	AEP (mm)	100	Périmètre de canalisation de transport de gaz (TEREGA)	
	Défense incendie			
	Assainissement		Intérêt architectural de l'ensemble bâti	
	Voirie		Requalification / mise en valeur au titre du L.151-19	
Contraintes environnementales	Risque inondation		Changement de destination au titre du L.151-11 2°	
	Natura 2000 / ZNIEFF2			

PAYROS-CAZAUTETS	Fiche n°219_11		Nom du propriétaire :
		NON AFFECTÉ	

PAYROS-CAZAUTETS	Fiche n°219_12		Nom du propriétaire :
		NON AFFECTÉ	

PAYROS-CAZAUTETS	Fiche n°219_13	Lieu-dit : GUILHEM 1	Nom du propriétaire :
Renseignements cadastraux :		**Type du bâti :**	**VIDON Francis**
SECTION B	PARCELLE 236	Habitation	

Analyse architecturale du bâti identifié				
Toiture	NATURE : 4 pans	MATERIAU : tuiles de Marseille	ETAT : moyen	EGOUT DE TOIT : Non, génoise
Murs / façades	NATURE : enduit		ETAT : moyen	
Volume / Gabarit	R+1	Asymétrique		
Ouvertures	ENCADREMENT : Pierre de taille	LINTEAU : Pierre	MENUISERIES : Bois, 2 vantaux, porte d'entrée Bois	
Commentaires :				

Niveau d'équipements	Electricité		Agriculture	
	AEP (mm)	100	Périmètre de canalisation de transport de gaz (TEREGA)	
	Défense incendie			
	Assainissement		Intérêt architectural de l'ensemble bâti	
	Voirie		Requalification / mise en valeur au titre du L.151-19	
Contraintes environnementales	Risque inondation		Changement de destination au titre du L.151-11 2°	
	Natura 2000 / ZNIEFF2			

PAYROS-CAZAUTETS	Fiche n°219_14	Lieu-dit : GUILHEM 2	Nom du propriétaire :
Renseignements cadastraux :		**Type du bâti :**	**VIDON Francis**
SECTION B	PARCELLE 236	Dépendance	

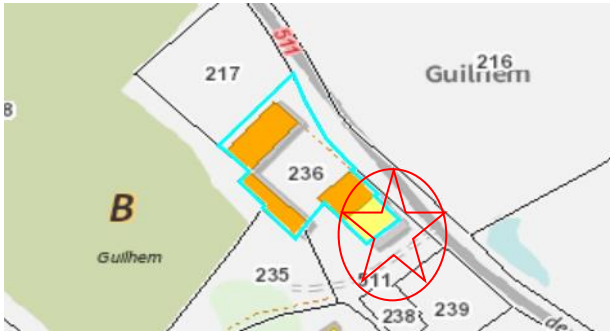

Analyse architecturale du bâti identifié

Toiture	NATURE : 4 pans	MATERIAU : tuiles de Marseille	ETAT : moyen	EGOUT DE TOIT : Non, chevrons apparents
Murs / façades	NATURE : pierres apparentes		ETAT : bon	
Volume / Gabarit	R+1	Symétrique		
Ouvertures	ENCADREMENT : Pierre de taille	LINTEAU : Pierre	MENUISERIES : Bois, 2 vantaux	

Commentaires :

Niveau d'équipements	Electricité		Agriculture	
	AEP (mm)	100	Périmètre de canalisation de transport de gaz (TEREGA)	
	Défense incendie			
	Assainissement		Intérêt architectural de l'ensemble bâti	
	Voirie		Requalification / mise en valeur au titre du L.151-19	
Contraintes environnementales	Risque inondation		Changement de destination au titre du L.151-11 2°	
	Natura 2000 / ZNIEFF2			

PAYROS-CAZAUTETS	Fiche n°219_15	Lieu-dit : HORTS 1	Nom du propriétaire : LACOSTE Joël

Renseignements cadastraux : Section et n° de parcelle : B, n°274	**Type du bâti :** habitation

Analyse architecturale du bâti identifié

Toiture	NATURE : 4 pans	MATERIAU : tuiles méridionales	ETAT : bon	EGOUT DE TOIT : présent, génoise
Murs / façades	NATURE : enduit		ETAT : bon	
Volume / Gabarit	R+1	Asymétrique		
Ouvertures	ENCADREMENT : Pierre de taille	LINTEAU : Pierre	MENUISERIES : PVC et Bois, 1 et 2 vantaux, porte d'entrée PVC	

Commentaires :

Niveau d'équipements	Electricité			Agriculture	
	AEP (mm)	50		Périmètre de canalisation de transport de gaz (TEREGA)	
	Défense incendie				
	Assainissement			Intérêt architectural de l'ensemble bâti	
	Voirie			Requalification / mise en valeur au titre du L.151-19	
Contraintes environnementales	Risque inondation			Changement de destination au titre du L.151-11 2°	
	Natura 2000 / ZNIEFF2				

PAYROS-CAZAUTETS	Fiche n°219_16	Lieu-dit : HORTS 2	Nom du propriétaire : LACOSTE Joël
Renseignements cadastraux : Section et n° de parcelle : B, n°268		**Type du bâti :** dépendance	

Analyse architecturale du bâti identifié

Toiture	NATURE : 2 pans	MATERIAU : tuiles de Marseille	ETAT : bon	EGOUT DE TOIT : présent ; chevrons apparents
Murs / façades	NATURE : pierres apparentes		ETAT : bon	
Volume / Gabarit	R+1+c	Symétrique / Asymétrique		
Ouvertures	ENCADREMENT : Pierre de taille	LINTEAU : Pierre	MENUISERIES : Bois, 2 vantaux, porte d'entrée Bois	

Commentaires :

Niveau d'équipements	Electricité			Agriculture	
	AEP (mm)	50		Périmètre de canalisation de transport de gaz (TEREGA)	
	Défense incendie				
	Assainissement			Intérêt architectural de l'ensemble bâti	
	Voirie			Requalification / mise en valeur au titre du L.151-19	
Contraintes environnementales	Risque inondation			Changement de destination au titre du L.151-11 2°	
	Natura 2000 / ZNIEFF2				

PAYROS-CAZAUTETS	Fiche n°219_17	Lieu-dit : SIZAIN	Nom du propriétaire : LAFITEAU Gilles
Renseignements cadastraux : Section et n° de parcelle : B, n°333		**Type du bâti :** habitation	

Analyse architecturale du bâti identifié

Toiture	NATURE : 4 pans	MATERIAU : tuiles méridionales	ETAT : bon	EGOUT DE TOIT : présent ; génoise
Murs / façades	NATURE : pierres apparentes		ETAT : bon	
Volume / Gabarit	R+1	Asymétrique		
Ouvertures	ENCADREMENT : Pierre de taille	LINTEAU : Pierre	MENUISERIES : Bois, 2 vantaux, porte d'entrée Bois	

Commentaires :

Niveau d'équipements	Electricité		Agriculture	
	AEP (mm)	100	Périmètre de canalisation de transport de gaz (TEREGA)	
	Défense incendie			
	Assainissement		Intérêt architectural de l'ensemble bâti	
	Voirie		Requalification / mise en valeur au titre du L.151-19	
Contraintes environnementales	Risque inondation		Changement de destination au titre du L.151-11 2°	
	Natura 2000 / ZNIEFF2			

PAYROS-CAZAUTETS	Fiche n°219_18	Lieu-dit : HOURES LA PETITE 1	Nom du propriétaire : LAPEYRE Bernard

Renseignements cadastraux : Section et n° de parcelle : A, n°263

Type du bâti : ancienne habitation et dépendance

Analyse architecturale du bâti identifié

Toiture	NATURE : 4 pans	MATERIAU : tôles	ETAT : bon	EGOUT DE TOIT : Non, génoise
Murs / façades	NATURE : enduit		ETAT : moyen	
Volume / Gabarit	R+1	Asymétrique		
Ouvertures	ENCADREMENT : Pierre de taille	LINTEAU : Pierre	MENUISERIES : Bois, 2 vantaux, Bois	

Commentaires :

Niveau d'équipements	Electricité		Agriculture	
	AEP (mm)	50	Périmètre de canalisation de transport de gaz (TEREGA)	
	Défense incendie			
	Assainissement		Intérêt architectural de l'ensemble bâti	
	Voirie		Requalification / mise en valeur au titre du L.151-19	
Contraintes environnementales	Risque inondation		Changement de destination au titre du L.151-11 2°	
	Natura 2000 / ZNIEFF2			

PAYROS-CAZAUTETS	Fiche n°219_19	Lieu-dit : HOURES LA PETITE 2	Nom du propriétaire : LAPEYRE Bernard

Renseignements cadastraux : Section et n° de parcelle : A, n°263	**Type du bâti :** habitation

Analyse architecturale du bâti identifié

Toiture	NATURE : 4 pans	MATERIAU : tuiles méridionales	ETAT : bon	EGOUT DE TOIT : présent, corniche
Murs / façades	NATURE : enduit		ETAT : bon	
Volume / Gabarit	R+1	Symétrique		
Ouvertures	ENCADREMENT : Pierre de taille	LINTEAU : Pierre	MENUISERIES : Bois, 2 vantaux, porte d'entrée Bois	

Commentaires :

Niveau d'équipements	Electricité			Agriculture	
	AEP (mm)	50		Périmètre de canalisation de transport de gaz (TEREGA)	
	Défense incendie				
	Assainissement			Intérêt architectural de l'ensemble bâti	
	Voirie			Requalification / mise en valeur au titre du L.151-19	
Contraintes environnementales	Risque inondation			Changement de destination au titre du L.151-11 2°	
	Natura 2000 / ZNIEFF2				

PAYROS-CAZAUTETS	Fiche n°219_20	Lieu-dit : JACOU 3	Nom du propriétaire : GAEC Dulucq et fils

Renseignements cadastraux : Section et n° de parcelle : B, n°76

Type du bâti : grange

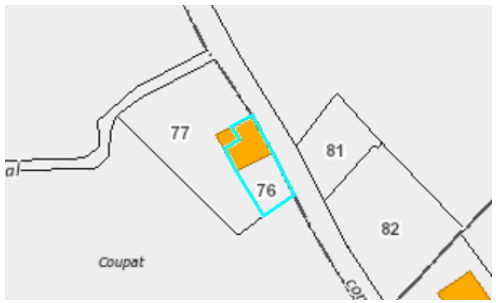

Analyse architecturale du bâti identifié

Toiture	NATURE : 2 pans	MATERIAU : tuiles canal et de Marseille	ETAT : bon	EGOUT DE TOIT : absent, chevrons apparents
Murs / façades	NATURE : pierres et parpaings mâchefer apparents		ETAT : bon	
Volume / Gabarit	R+1	Asymétrique		
Ouvertures	ENCADREMENT : Pierre de taille, briques	LINTEAU : Bois, pierre et béton	MENUISERIES : Bois, 2 vantaux, porte d'entrée Bois	

Commentaires :

Niveau d'équipements	Electricité			Agriculture	
	AEP (mm)	100		Périmètre de canalisation de transport de gaz (TEREGA)	
	Défense incendie				
	Assainissement			Intérêt architectural de l'ensemble bâti	
	Voirie			Requalification / mise en valeur au titre du L.151-19	
Contraintes environnementales	Risque inondation			Changement de destination au titre du L.151-11 2°	
	Natura 2000 / ZNIEFF2				

Classification des éléments répertoriés de PAYROS-CAZAUTETS

N°	Nom - Localisation	Conclusions et numéro reporté sur le plan de zonage	
		L.151-19 ☆	L.151-11 2° ○
219_1	« PEMBOULERE 1 »		
219_2	« PEMBOULERE 2 »		
219_3	« LAHOURIQUE 1 »		
219_4	« LAHOURIQUE 2 »		
219_5	« PALET »		
219_6	« SOIT »		
219_7	« PERCHADE 1 »		
219_8	« JACOU 1 »		
219_9	« JACOU 2 »		
219_10	« PERCHADE 2 »		
219_11	Non affecté		
219_12	Non affecté		
219_13	« GUILHEM 1 »		
219_14	« GUILHEM 2 »		
219_15	« HORTS 1 »		

219_16	« HORTS 2 »		
219_17	« SIZAIN »		
219_18	« HOURES LA PETITE 1 »		
219_19	« HOURES LA PETITE 2 »		
219_20	« JACOU 3 »		

Les autres éléments de patrimoine de PAYROS-CAZAUTETS

Au-delà des constructions vouées à l'usage d'habitation (maison et anciennes dépendances, la municipalité a souhaité répertorier d'autres éléments remarquables sur la commune. Les photos ci-après illustrent une partie des éléments identifiés.

Chêne à Parisien

Traduction au zonage : Etoile 219_A

Chêne à Laoulheroun

Traduction au zonage : Etoile 219_B

Chêne à Laoulheroun

Traduction au zonage : Etoile 219_C

Chênes et église à Pantouquet

Traduction au zonage : Surface-Etoile 219_D

Commune de PECORADE

PECORADE	Fiche n°220_1	Lieu-dit : LABASTARRE	Nom du propriétaire : BERNADICOU Gérard
Renseignements cadastraux : Section et n° de parcelle : ZA, n°113		**Type du bâti :** habitation	

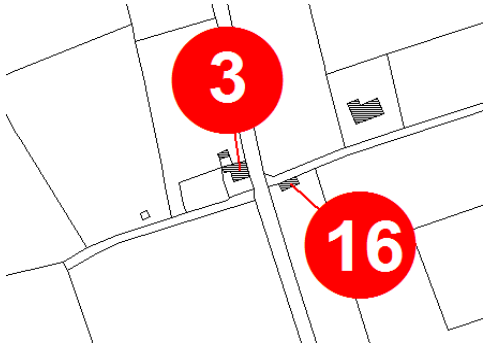

Analyse architecturale du bâti identifié

Toiture	NATURE : 4 pans	MATERIAU : tuiles méridionales	ETAT : bon	EGOUT DE TOIT : présent
Murs / façades	NATURE : enduit, colombage Bois		ETAT : bon	
Volume / Gabarit	R+1	Symétrique		
Ouvertures	ENCADREMENT : Bois	LINTEAU : Bois et briques	MENUISERIES : PVC, 2 vantaux, porte d'entrée Bois	
Commentaires :				

Niveau d'équipements	Electricité		Agriculture	
	AEP (mm)	50	Périmètre de canalisation de transport de gaz (TEREGA)	
	Défense incendie			
	Assainissement		Intérêt architectural de l'ensemble bâti	
	Voirie		Requalification / mise en valeur au titre du L.151-19	
Contraintes environnementales	Risque inondation		Changement de destination au titre du L.151-11 2°	
	Natura 2000 / ZNIEFF2			

PECORADE	Fiche n°220_2	Lieu-dit : ROUTE DE BERDUCON 1	Nom du propriétaire : LANUX Christian

Renseignements cadastraux : Section et n° de parcelle : ZC, n°69

Type du bâti : habitation

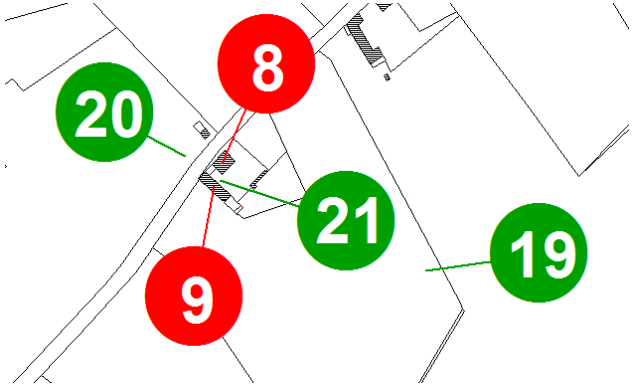

Analyse architecturale du bâti identifié

Toiture	NATURE : 4 pans	MATERIAU : tuiles méridionales	ETAT : bon	EGOUT DE TOIT : présent
Murs / façades	NATURE : enduit		ETAT : bon	
Volume / Gabarit	R+1+c	Symétrique		
Ouvertures	ENCADREMENT : Pierre de taille / briques	LINTEAU : Pierre/ Briques	MENUISERIES : PVC, 2 vantaux, porte d'entrée Bois	

Commentaires : 1895

Niveau d'équipements	Electricité		Agriculture	
	AEP (mm)	200	Périmètre de canalisation de transport de gaz (TEREGA)	
	Défense incendie			
	Assainissement		Intérêt architectural de l'ensemble bâti	
	Voirie		Requalification / mise en valeur au titre du L.151-19	
Contraintes environnementales	Risque inondation		Changement de destination au titre du L.151-11 2°	
	Natura 2000 / ZNIEFF2			

PECORADE	Fiche n°220_3	Lieu-dit : ROUTE DE BERDUCON 2	Nom du propriétaire : LANUX Christian
Renseignements cadastraux : Section et n° de parcelle : ZC, n°69		**Type du bâti :** dépendance	

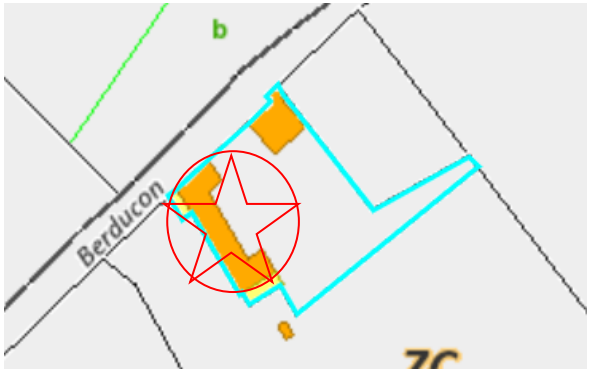

Analyse architecturale du bâti identifié

Toiture	NATURE : 2 pans	MATERIAU : tuiles canal	ETAT : bon	EGOUT DE TOIT : Non
Murs / façades	NATURE : galets apparents, enduit		ETAT : bon	
Volume / Gabarit	R+1	Symétrique		
Ouvertures	ENCADREMENT : Pierre de taille	LINTEAU : Briques	MENUISERIES : Bois, 2 vantaux, porte d'entrée Bois	

Commentaires :

Niveau d'équipements	Electricité		Agriculture	
	AEP (mm)	200	Périmètre de canalisation de transport de gaz (TEREGA)	
	Défense incendie			
	Assainissement		Intérêt architectural de l'ensemble bâti	
	Voirie		Requalification / mise en valeur au titre du L.151-19	
Contraintes environnementales	Risque inondation		Changement de destination au titre du L.151-11 2°	
	Natura 2000 / ZNIEFF2			

PECORADE	Fiche n°220_4	Lieu-dit : ROUTE DE GUICHOT	Nom du propriétaire : DESTENABE Philippe

Renseignements cadastraux : Section et n° de parcelle : ZC, n°82

Type du bâti : habitation

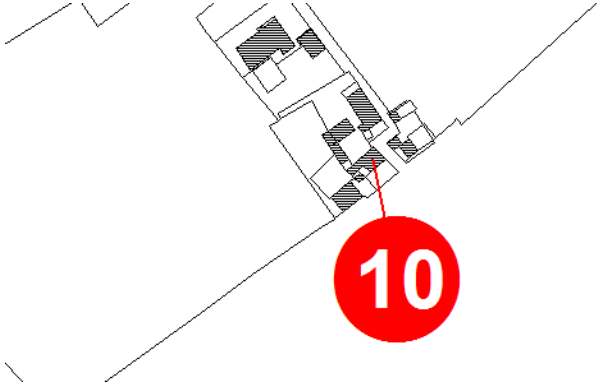

Analyse architecturale du bâti identifié

Toiture	NATURE : 4 pans	MATERIAU : tuiles de Marseille	ETAT : bon	EGOUT DE TOIT : présent, génoise
Murs / façades	NATURE : enduit		ETAT : bon	
Volume / Gabarit	R+1+c	Symétrique		
Ouvertures	ENCADREMENT : Pierre de taille	LINTEAU : Pierre	MENUISERIES : Bois, 2 vantaux	

Commentaires : appentis sur un côté

Niveau d'équipements	Electricité		Agriculture	
	AEP (mm)	50	Périmètre de canalisation de transport de gaz (TEREGA)	
	Défense incendie			
	Assainissement		Intérêt architectural de l'ensemble bâti	
	Voirie		Requalification / mise en valeur au titre du L.151-19	
Contraintes environnementales	Risque inondation		Changement de destination au titre du L.151-11 2°	
	Natura 2000 / ZNIEFF2			

PECORADE	Fiche n°220_5	Lieu-dit : BOURG 1	Nom du propriétaire : COMNUNE DE PECORADE

Renseignements cadastraux : Section et n° de parcelle : ZA, n°104

Type du bâti : habitation

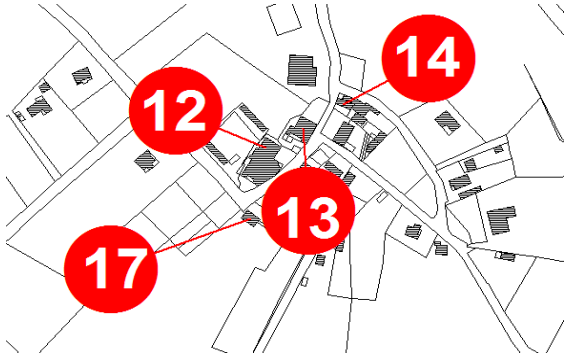

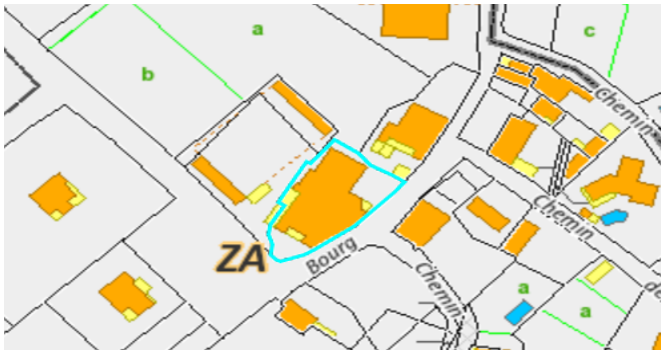

Analyse architecturale du bâti identifié

Toiture	NATURE : 4 pans	MATERIAU : tuiles méridionales	ETAT : bon	EGOUT DE TOIT : présent, génoise
Murs / façades	NATURE : enduit		ETAT : bon	
Volume / Gabarit	R+1	Symétrique		
Ouvertures	ENCADREMENT : pierre	LINTEAU : Béton	MENUISERIES : Bois, 1 et 2 vantaux, porte d'entrée Bois	

Commentaires :

Niveau d'équipements	Electricité		Agriculture	
	AEP (mm)	125	Périmètre de canalisation de transport de gaz (TEREGA)	
	Défense incendie			
	Assainissement		Intérêt architectural de l'ensemble bâti	
	Voirie		Requalification / mise en valeur au titre du L.151-19	
Contraintes environnementales	Risque inondation		Changement de destination au titre du L.151-11 2°	
	Natura 2000 / ZNIEFF2			

PECORADE	Fiche n°220_6	Lieu-dit : BOURG 2	Nom du propriétaire : LAFENETRE Michel

Renseignements cadastraux : Section et n° de parcelle : ZA, n°103

Type du bâti : habitation

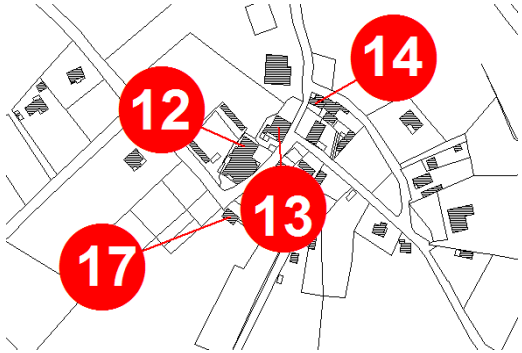

Analyse architecturale du bâti identifié

Toiture	NATURE : 4 pans	MATERIAU : tuiles de Marseille	ETAT : bon	EGOUT DE TOIT : présent, génoise
Murs / façades	NATURE : enduit		ETAT : bon	
Volume / Gabarit	R+1	Symétrique		
Ouvertures	ENCADREMENT : Pierre de taille	LINTEAU : Pierre	MENUISERIES : PVC, 2 vantaux, porte d'entrée Bois	

Commentaires :

Niveau d'équipements	Electricité		Agriculture	
	AEP (mm)	125	Périmètre de canalisation de transport de gaz (TEREGA)	
	Défense incendie			
	Assainissement		Intérêt architectural de l'ensemble bâti	
	Voirie		Requalification / mise en valeur au titre du L.151-19	
Contraintes environnementales	Risque inondation		Changement de destination au titre du L.151-11 2°	
	Natura 2000 / ZNIEFF2			

PECORADE	Fiche n°220_7	Lieu-dit : PONT DE HAUT	Nom du propriétaire : JALQUIN Jean-Pierre

Renseignements cadastraux : Section et n° de parcelle : ZA, n°246

Type du bâti : grange

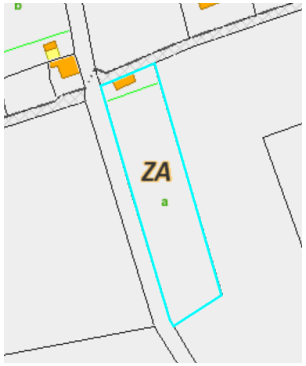

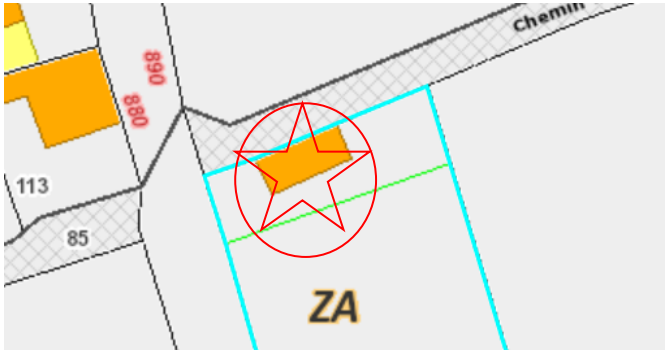

Analyse architecturale du bâti identifié

Toiture	NATURE : 2 pans	MATERIAU : tuiles de Marseille	ETAT : bon	EGOUT DE TOIT : présent, chevrons apparents
Murs / façades	NATURE : bardage Bois		ETAT : bon	
Volume / Gabarit	R+1	Symétrique		
Ouvertures	ENCADREMENT : Bois	LINTEAU : Bois	MENUISERIES : porte d'entrée Bois	

Commentaires :

Niveau d'équipements	Electricité		Agriculture	
	AEP (mm)	50	Périmètre de canalisation de transport de gaz (TEREGA)	
	Défense incendie			
	Assainissement		Intérêt architectural de l'ensemble bâti	
	Voirie		Requalification / mise en valeur au titre du L.151-19	
Contraintes environnementales	Risque inondation		Changement de destination au titre du L.151-11 2°	
	Natura 2000 / ZNIEFF2			

Classification des éléments patrimoine de Pécorade

N°	Nom - Localisation	Conclusions et numéro reporté sur le plan de zonage	
		L.151-19 ☆	L.151-11 2° ○
220_1	« LABASTARRE »		
220_2	« ROUTE DE BERDUCON 1 »		
220_3	« ROUTE DE BERDUCON 2 »		
220_4	« ROUTE DE GUICHOT »		
220_5	« BOURG 1 »		
220_6	« BOURG 2 »		
220_7	« PONT DE HAUT		

Les autres éléments de patrimoine de Pécorade

Au-delà des constructions vouées à l'usage d'habitation (maison et anciennes dépendances, la municipalité a souhaité répertorier d'autres éléments remarquables sur la commune. Les photos ci-après illustrent une partie des éléments identifiés.

Alignement à Cacharrouy
Traduction au zonage : Surface Etoile 220_A

Chêne à Cacharrouy
Traduction au zonage : Etoile 220_B

Pin à Cacharrouy
Traduction au zonage : Etoile 220_C

Alignement à Pagers
Traduction au zonage : Surface Etoile 220_D

Commune de PHILONDENX

PHILONDENX	Fiche n°225_1	Lieu-dit : UGUET	Nom du propriétaire : ESTANGUET Claudine

Renseignements cadastraux : Section et n° de parcelle : D, n°19

Type du bâti : ancienne habitation

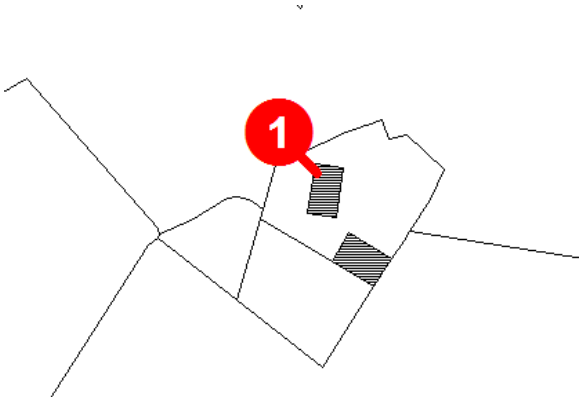

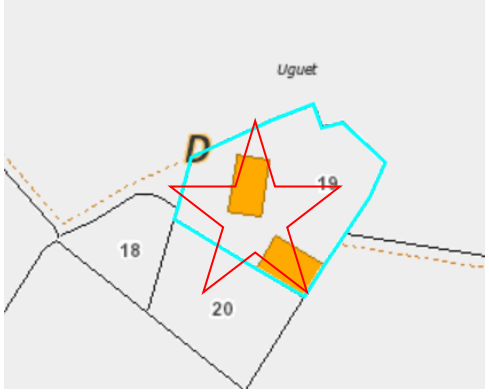

Analyse architecturale du bâti identifié

Toiture	NATURE : 4 pans	MATERIAU : tuiles canal	ETAT : bon	EGOUT DE TOIT : Non, génoise
Murs / façades	NATURE : galets apparents, enduit		ETAT : moyen	
Volume / Gabarit	R	Symétrique		
Ouvertures	ENCADREMENT : Pierre de taille	LINTEAU : Pierre	MENUISERIES : absentes, porte d'entrée Bois	

Commentaires :

Niveau d'équipements	Electricité		Agriculture	
	AEP (mm)	50	Périmètre de canalisation de transport de gaz (TEREGA)	
	Défense incendie			
	Assainissement			
	Voirie		Intérêt architectural de l'ensemble bâti	
Contraintes environnementales	Risque inondation		Requalification / mise en valeur au titre du L.151-19	
	Natura 2000 / ZNIEFF2		Changement de destination au titre du L.151-11 2°	

PHILONDENX	Fiche n°225_2	Lieu-dit : SALLES	Nom du propriétaire : BOSARO Louisette

Renseignements cadastraux : Section et n° de parcelle : D, n°49

Type du bâti : ancienne habitation

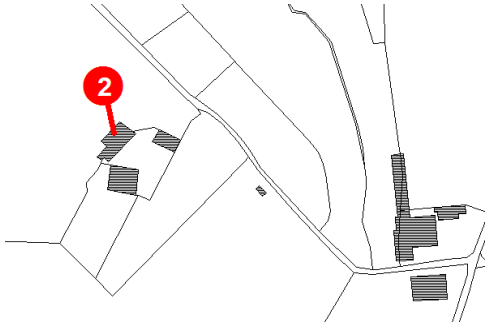

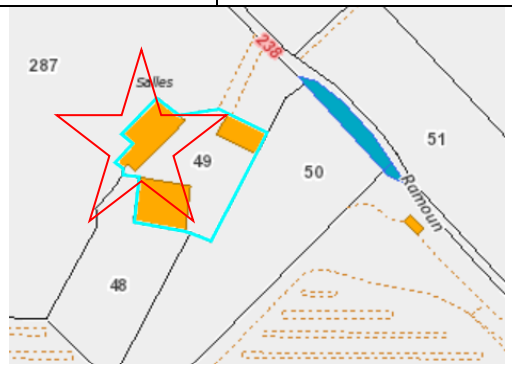

Analyse architecturale du bâti identifié

Toiture	NATURE : 4 pans	MATERIAU : tuiles de Marseille	ETAT : bon	EGOUT DE TOIT : présent, génoise
Murs / façades	NATURE : enduit		ETAT : moyen	
Volume / Gabarit	R+1+c	Symétrique		
Ouvertures	ENCADREMENT : Pierre de taille	LINTEAU : Pierre	MENUISERIES : Bois, 2 vantaux, porte d'entrée Bois	

Commentaires : Présence d'une lucarne pignon

Niveau d'équipements	Electricité		Agriculture	
	AEP (mm)	50	Périmètre de canalisation de transport de gaz (TEREGA)	
	Défense incendie			
	Assainissement			
	Voirie		Intérêt architectural de l'ensemble bâti	
Contraintes environnementales	Risque inondation		Requalification / mise en valeur au titre du L.151-19	
	Natura 2000 / ZNIEFF2		Changement de destination au titre du L.151-11 2°	

PHILONDENX	Fiche n°225_3	Lieu-dit : POUYMICOUN	Nom du propriétaire : DUPRAT Albert

Renseignements cadastraux : Section et n° de parcelle : C, n°524

Type du bâti : Dépendance

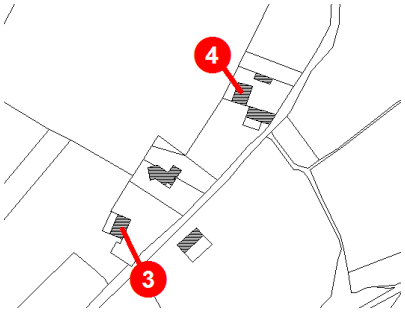

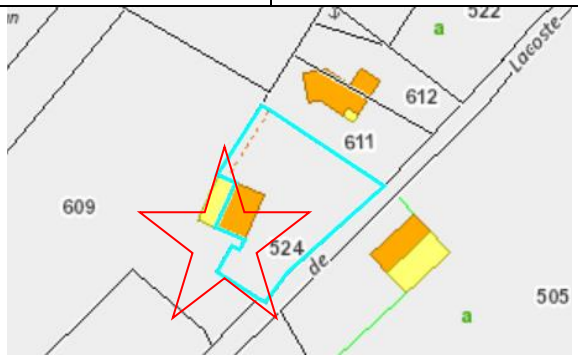

Analyse architecturale du bâti identifié

Toiture	NATURE : 2 pans	MATERIAU : tuiles de Marseille	ETAT : bon	EGOUT DE TOIT : Non, chevrons apparents
Murs / façades	NATURE : parpaings mâchefer		ETAT : moyen	
Volume / Gabarit	R+	Symétrique		
Ouvertures	ENCADREMENT : Pierre de taille	LINTEAU : Pierre	MENUISERIES : Bois, 2 vantaux, porte d'entrée Bois	

Commentaires :

Niveau d'équipements	Electricité			Agriculture	
	AEP (mm)	40		Périmètre de canalisation de transport de gaz (TEREGA)	
	Défense incendie				
	Assainissement			Intérêt architectural de l'ensemble bâti	
	Voirie			Requalification / mise en valeur au titre du L.151-19	
Contraintes environnementales	Risque inondation			Changement de destination au titre du L.151-11 2°	
	Natura 2000 / ZNIEFF2				

PHILONDENX	Fiche n°225_4	Lieu-dit : LACOSTE	Nom du propriétaire : TAYLOR Jonathan

Renseignements cadastraux : Section et n° de parcelle : C, n°521

Type du bâti : habitation

Analyse architecturale du bâti identifié

Toiture	NATURE : 4 pans	MATERIAU : tuiles picon	ETAT : bon	EGOUT DE TOIT : présent, génoise
Murs / façades	NATURE : galets apparents		ETAT : bon,	
Volume / Gabarit	R+1+c	Symétrique		
Ouvertures	ENCADREMENT : Pierre de taille	LINTEAU : Pierre	MENUISERIES : PVC, 2 vantaux, porte d'entrée Bois	

Commentaires : trois chiens assis sur toiture

Niveau d'équipements	Electricité			Agriculture	
	AEP (mm)	40		Périmètre de canalisation de transport de gaz (TEREGA)	
	Défense incendie				
	Assainissement				
	Voirie			Intérêt architectural de l'ensemble bâti	
Contraintes environnementales	Risque inondation			Requalification / mise en valeur au titre du L.151-19	
	Natura 2000 / ZNIEFF2			Changement de destination au titre du L.151-11 2°	

PHILONDENX	Fiche n°225_5	Lieu-dit : BROUQUICHE 1	Nom du propriétaire : COMNUNE DE PHILONDENX

Renseignements cadastraux : Section et n° de parcelle : C, n°181

Type du bâti : ancienne habitation

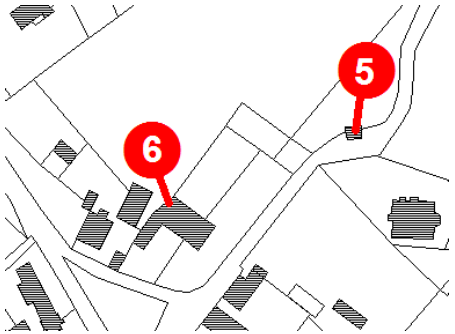

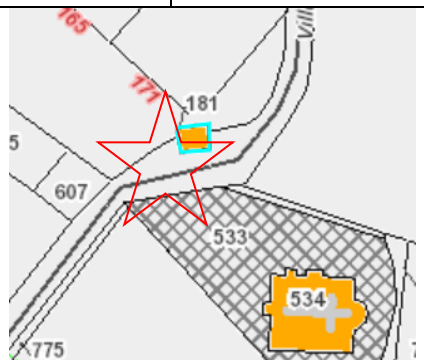

Analyse architecturale du bâti identifié

Toiture	NATURE : 2 pans	MATERIAU : tuiles de Marseille	ETAT : moyen	EGOUT DE TOIT : Non, double génoise
Murs / façades	NATURE : enduit		ETAT : dégradé	
Volume / Gabarit	R	Symétrique		
Ouvertures	ENCADREMENT : pierre de taille	LINTEAU : Pierre	MENUISERIES : Bois, 2 vantaux, porte d'entrée Bois	

Commentaires : Ancienne mairie datant de 1829

Niveau d'équipements	Electricité		Agriculture		
	AEP (mm)	50	Périmètre de canalisation de transport de gaz (TEREGA)		
	Défense incendie				
	Assainissement				
	Voirie		Intérêt architectural de l'ensemble bâti		
Contraintes environnementales	Risque inondation		Requalification / mise en valeur au titre du L.151-19		
	Natura 2000 / ZNIEFF2		Changement de destination au titre du L.151-11 2°		

PHILONDENX	Fiche n°225_6	Lieu-dit : BROUQUICHE 2	Nom du propriétaire : COMNUNE DE PHILONDENX

Renseignements cadastraux : Section et n° de parcelle : C, n°184

Type du bâti : habitation

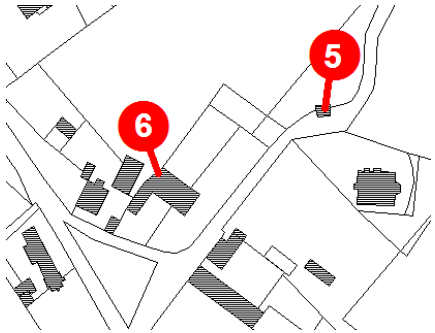

Analyse architecturale du bâti identifié

Toiture	NATURE : 4 pans	MATERIAU : tuiles méridionales	ETAT : bon	EGOUT DE TOIT : présent, génoise
Murs / façades	NATURE : enduit		ETAT : bon	
Volume / Gabarit	R	Symétrique		
Ouvertures	ENCADREMENT : Béton	LINTEAU : Béton	MENUISERIES : Bois et PVC, 2 vantaux, porte d'entrée Bois et PVC	

Commentaires : Ancien presbytère

Niveau d'équipements	Electricité		Agriculture	
	AEP (mm)	50	Périmètre de canalisation de transport de gaz (TEREGA)	
	Défense incendie			
	Assainissement			
	Voirie		Intérêt architectural de l'ensemble bâti	
Contraintes environnementales	Risque inondation		Requalification / mise en valeur au titre du L.151-19	
	Natura 2000 / ZNIEFF2		Changement de destination au titre du L.151-11 2°	

PHILONDENX	Fiche n°225_7	Lieu-dit : LAGARDE	Nom du propriétaire : DULUCQ Jean-Pierre

Renseignements cadastraux : Section et n° de parcelle : D, n°95

Type du bâti : ancienne habitation

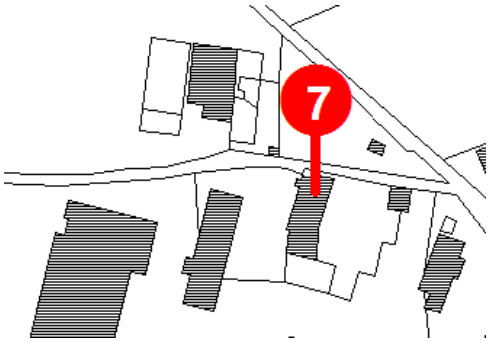

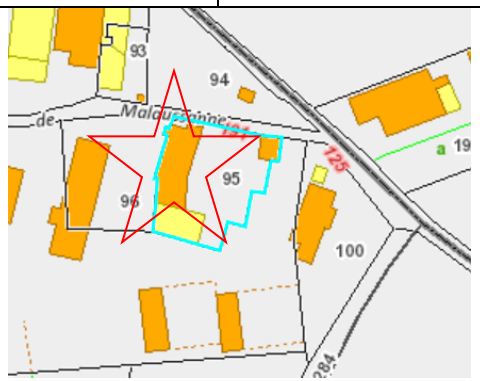

Analyse architecturale du bâti identifié

Toiture	NATURE : 2 pans	MATERIAU : tuiles picon	ETAT : bon	EGOUT DE TOIT : présent, génoise
Murs / façades	NATURE : enduit		ETAT : bon	
Volume / Gabarit	R+1	Symétrique		
Ouvertures	ENCADREMENT : Pierre de taille	LINTEAU : Pierre	MENUISERIES : Bois, 2 vantaux, porte d'entrée Bois	

Commentaires :

Niveau d'équipements	Electricité			Agriculture	
	AEP (mm)	200		Périmètre de canalisation de transport de gaz (TEREGA)	
	Défense incendie				
	Assainissement			Intérêt architectural de l'ensemble bâti	
	Voirie			Requalification / mise en valeur au titre du L.151-19	
Contraintes environnementales	Risque inondation			Changement de destination au titre du L.151-11 2°	
	Natura 2000 / ZNIEFF2				

PHILONDENX	Fiche n°225_8	Lieu-dit : LAOUILLHE	Nom du propriétaire : Indivision LAFITTE

Renseignements cadastraux : Section et n° de parcelle : B, n°1

Type du bâti : habitation

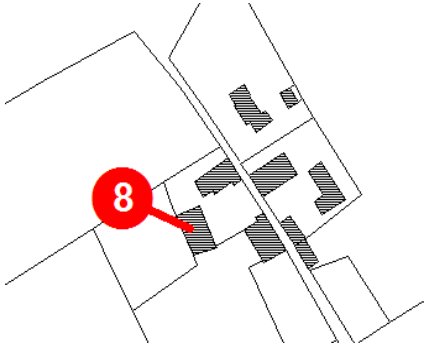

Analyse architecturale du bâti identifié

Toiture	NATURE : 4 pans	MATERIAU : tuiles méridionales	ETAT : bon	EGOUT DE TOIT : Non, génoise
Murs / façades	NATURE : enduit		ETAT : moyen	
Volume / Gabarit	R+1	Asymétrique		
Ouvertures	ENCADREMENT : Béton	LINTEAU : Béton et pierre	MENUISERIES : Bois, 2 vantaux, porte d'entrée Bois	

Commentaires :

Niveau d'équipements	Electricité		Agriculture	
	AEP (mm)	100	Périmètre de canalisation de transport de gaz (TEREGA)	
	Défense incendie			
	Assainissement			
	Voirie		Intérêt architectural de l'ensemble bâti	
Contraintes environnementales	Risque inondation		Requalification / mise en valeur au titre du L.151-19	
	Natura 2000 / ZNIEFF2		Changement de destination au titre du L.151-11 2°	

PHILONDENX	Fiche n°225_9	Lieu-dit : LAFFITAOU	Nom du propriétaire : GAUZIN Olivier
Renseignements cadastraux : Section et n° de parcelle : A, n°241		**Type du bâti :** Dépendance	

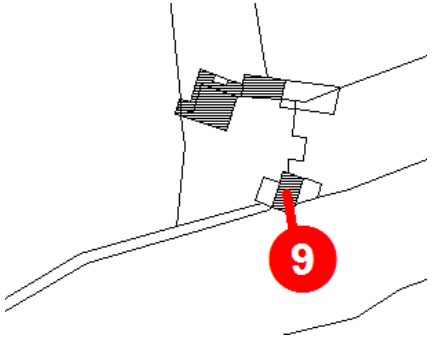

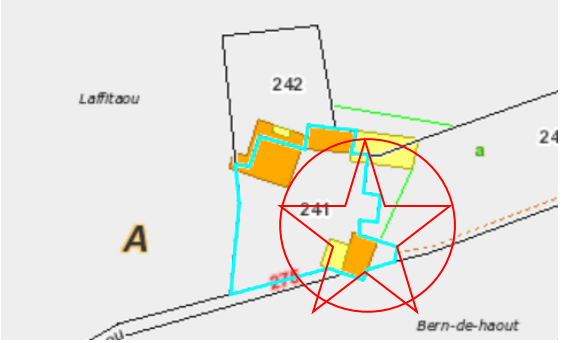

Analyse architecturale du bâti identifié

Toiture	NATURE : 4 pans	MATERIAU : tuiles de Marseille	ETAT : bon	EGOUT DE TOIT : Non, chevrons apparents
Murs / façades	NATURE : galets apparents		ETAT : moyen	
Volume / Gabarit	R+1	Symétrique		
Ouvertures	ENCADREMENT : briques	LINTEAU : briques	MENUISERIES : Bois, 2 vantaux, porte d'entrée Bois	

Commentaires :

Niveau d'équipements	Electricité		Agriculture	
	AEP (mm)	40	Périmètre de canalisation de transport de gaz (TEREGA)	
	Défense incendie			
	Assainissement		Intérêt architectural de l'ensemble bâti	
	Voirie		Requalification / mise en valeur au titre du L.151-19	
Contraintes environnementales	Risque inondation		Changement de destination au titre du L.151-11 2°	
	Natura 2000 / ZNIEFF2			

PHILONDENX	Fiche n°225_10	Lieu-dit : FRANCEZOUN 1	Nom du propriétaire : MONSEGU Daniel
Renseignements cadastraux : Section et n° de parcelle : C, n°129		**Type du bâti :** habitation	

Analyse architecturale du bâti identifié

Toiture	NATURE : 4 pans	MATERIAU : tuiles méridionales	ETAT : bon	EGOUT DE TOIT : présent, génoise
Murs / façades	NATURE : enduit		ETAT : bon	
Volume / Gabarit	R+1	Symétrique		
Ouvertures	ENCADREMENT : Pierre de taille	LINTEAU : pierre	MENUISERIES : Bois, 2 vantaux, porte d'entrée Bois	

Commentaires :

Niveau d'équipements	Electricité		Agriculture	
	AEP (mm)	50	Périmètre de canalisation de transport de gaz (TEREGA)	
	Défense incendie			
	Assainissement		Intérêt architectural de l'ensemble bâti	
	Voirie		Requalification / mise en valeur au titre du L.151-19	
Contraintes environnementales	Risque inondation		Changement de destination au titre du L.151-11 2°	
	Natura 2000 / ZNIEFF2			

PHILONDENX	Fiche n°225_11	Lieu-dit : FRANCEZOUN 2	Nom du propriétaire : MONSEGU Daniel

Renseignements cadastraux : Section et n° de parcelle : C, n°129

Type du bâti : Dépendance

Analyse architecturale du bâti identifié

Toiture	NATURE : 2 pans	MATERIAU : tuiles de Marseille	ETAT : bon	EGOUT DE TOIT : Non, chevrons apparents
Murs / façades	NATURE : galets apparents		ETAT : bon	
Volume / Gabarit	R+1	Symétrique		
Ouvertures	ENCADREMENT : briques	LINTEAU : briques	MENUISERIES : Bois, porte d'entrée Bois	

Commentaires :

Niveau d'équipements	Electricité		Agriculture	
	AEP (mm)	50	Périmètre de canalisation de transport de gaz (TEREGA)	
	Défense incendie			
	Assainissement		Intérêt architectural de l'ensemble bâti	
	Voirie		Requalification / mise en valeur au titre du L.151-19	
Contraintes environnementales	Risque inondation		Changement de destination au titre du L.151-11 2°	
	Natura 2000 / ZNIEFF2			

PHILONDENX	Fiche n°225_12	Lieu-dit : BERTOUMIOU	Nom du propriétaire : SCHWARTZ Martine

Renseignements cadastraux : Section et n° de parcelle : A, n°394

Type du bâti : ancienne habitation

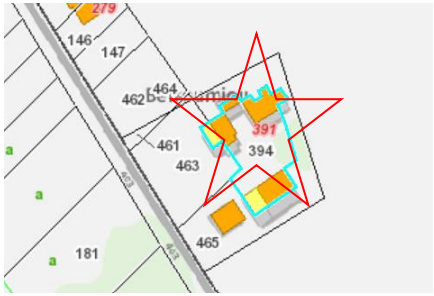

Analyse architecturale du bâti identifié

Toiture	NATURE : 4 pans	MATERIAU : tuiles canal	ETAT : moyen	EGOUT DE TOIT : Non, double génoise
Murs / façades	NATURE : enduit		ETAT : moyen	
Volume / Gabarit	R+1	Symétrique		
Ouvertures	ENCADREMENT : pierre de taille	LINTEAU : pierre	MENUISERIES : Bois, 2 vantaux, porte d'entrée Bois	

Commentaires :

Niveau d'équipements	Electricité			Agriculture	
	AEP (mm)	50		Périmètre de canalisation de transport de gaz (TEREGA)	
	Défense incendie				
	Assainissement			Intérêt architectural de l'ensemble bâti	
	Voirie			Requalification / mise en valeur au titre du L.151-19	
Contraintes environnementales	Risque inondation			Changement de destination au titre du L.151-11 2°	
	Natura 2000 / ZNIEFF2				

Classification des éléments répertoriés de PHILONDENX

N°	Nom - Localisation	Conclusions et numéro reporté sur le plan de zonage	
		L.151-19 ☆	L.151-11 2° ○
225_1	« UGUET »		
225_2	« SALLES »		
225_3	« POUYMICOUN »		
225_4	« LACOSTE »		
225_5	« BROUQUICHE 1 »		
225_6	« BROUQUICHE 2 »		
225_7	« LAGARDE »		
225_8	« LAOUILLHE »		
225_9	« LAFFITAOU »		
225_10	« FRANCEZOUN 1 »		
225_11	« FRANCEZOUN 2 »		
225_12	« BERTOUMIOU »		

Les autres éléments de patrimoine de PHILONDENX

Au-delà des constructions vouées à l'usage d'habitation (maison et anciennes dépendances, la municipalité a souhaité répertorier d'autres éléments remarquables sur la commune. Les photos ci-après illustrent une partie des éléments identifiés.

Pin à Pépilloun

Traduction au zonage : ETOILE 225_A

Chêne à Arribère

Traduction au zonage : ETOILE 225_B

Chêne à Arribère

Traduction au zonage : ETOILE 225_C

Chêne au bourg

Traduction Zonage : ETOILE 225_D

Chêne à Tauzia

Traduction au zonage : ETOILE 225_E

Chêne à Pinsan

Traduction au zonage :

ETOILE 225_F

Pins à Arblech

Traduction au zonage : ETOILE 225_G

Commune de PIMBO

PIMBO	Fiche n°226_1	Lieu-dit : PLECHOT	Nom du propriétaire : BOULIN Corinne

Renseignements cadastraux : Section et n° de parcelle : B, n°174

Type du bâti : dépendance

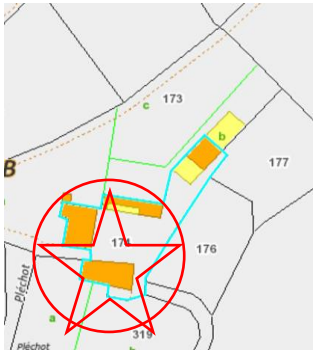

Analyse architecturale du bâti identifié

Toiture	NATURE : 2 pans	MATERIAU : tuiles de Marseille	ETAT : bon	EGOUT DE TOIT : Non, chevrons apparents
Murs / façades	NATURE : galets apparents, enduit		ETAT : bon	
Volume / Gabarit	R+1	Symétrique		
Ouvertures	ENCADREMENT : Pierre de taille	LINTEAU : Pierre	MENUISERIES : Non	

Commentaires :

Niveau d'équipements	Electricité		Agriculture	
	AEP (mm)	40	Périmètre de canalisation de transport de gaz (TEREGA)	
	Défense incendie			
	Assainissement		Intérêt architectural de l'ensemble bâti	
	Voirie		Requalification / mise en valeur au titre du L.151-19	
Contraintes environnementales	Risque inondation		Changement de destination au titre du L.151-11 2°	
	Natura 2000 / ZNIEFF2			

PIMBO	Fiche n°226_2	Lieu-dit : NAUHERT	Nom du propriétaire : LAMAISON Catherine

Renseignements cadastraux : Section et n° de parcelle : B, n°49

Type du bâti : ancienne habitation

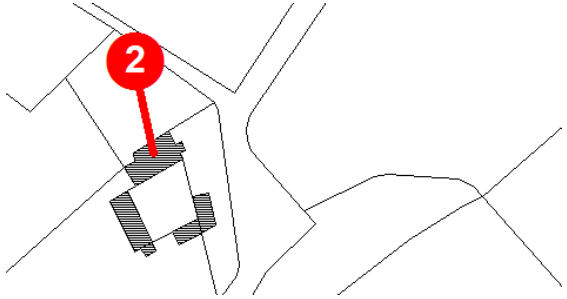

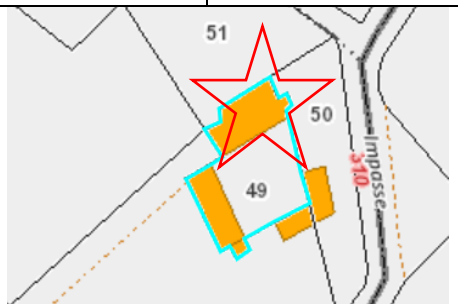

Analyse architecturale du bâti identifié

Toiture	NATURE : 4 pans	MATERIAU : tuiles canal	ETAT : moyen	EGOUT DE TOIT : Non, chevrons apparents
Murs / façades	NATURE : enduit		ETAT : dégradé	
Volume / Gabarit	R+C	Symétrique		
Ouvertures	ENCADREMENT : Bois	LINTEAU : Bois	MENUISERIES : Bois, 1 et 2 vantaux, porte d'entrée Bois	

Commentaires :

Niveau d'équipements	Electricité		Agriculture	
	AEP (mm)	50	Périmètre de canalisation de transport de gaz (TEREGA)	
	Défense incendie			
	Assainissement		Intérêt architectural de l'ensemble bâti	
	Voirie		Requalification / mise en valeur au titre du L.151-19	
Contraintes environnementales	Risque inondation		Changement de destination au titre du L.151-11 2°	
	Natura 2000 / ZNIEFF2			

PIMBO	Fiche n°226_3	Lieu-dit : NEBOUT	Nom du propriétaire : SANCHEZ Jeanne

Renseignements cadastraux : Section et n° de parcelle : B, n°317

Type du bâti : ancienne habitation

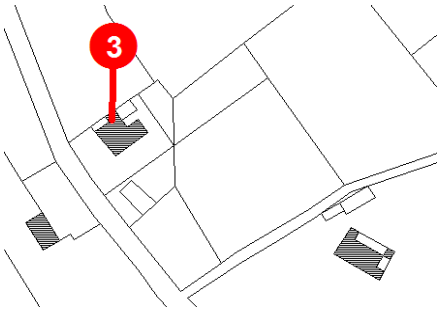

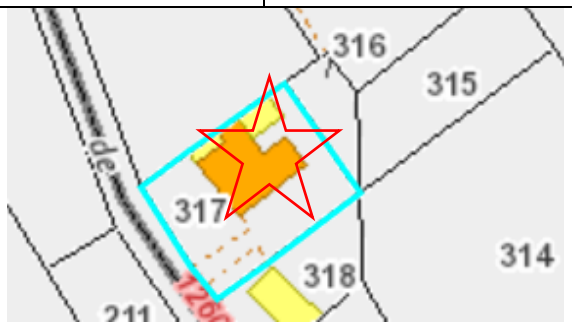

Analyse architecturale du bâti identifié

Toiture	NATURE : 2 pans	MATERIAU : tuiles méridionales	ETAT : moyen	EGOUT DE TOIT : présent
Murs / façades	NATURE : enduit		ETAT : moyen	
Volume / Gabarit	R+C	Asymétrique		
Ouvertures	ENCADREMENT : Pierre de taille	LINTEAU : Pierre et Bois	MENUISERIES : Bois, 2 vantaux, porte d'entrée Bois	

Commentaires :

Niveau d'équipements	Electricité			Agriculture	
	AEP (mm)	200		Périmètre de canalisation de transport de gaz (TEREGA)	
	Défense incendie				
	Assainissement			Intérêt architectural de l'ensemble bâti	
	Voirie			Requalification / mise en valeur au titre du L.151-19	
Contraintes environnementales	Risque inondation			Changement de destination au titre du L.151-11 2°	
	Natura 2000 / ZNIEFF2				

PIMBO	Fiche n°226_4	Lieu-dit : GIBELLE ET MAOUHOURAT	Nom du propriétaire : DULUCQ Christian

Renseignements cadastraux : Section et n° de parcelle : C, n°362

Type du bâti : habitation

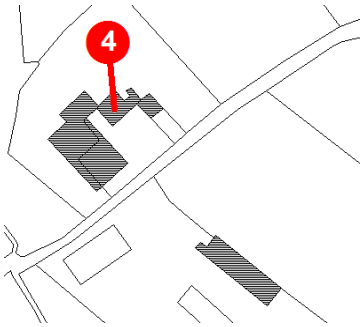

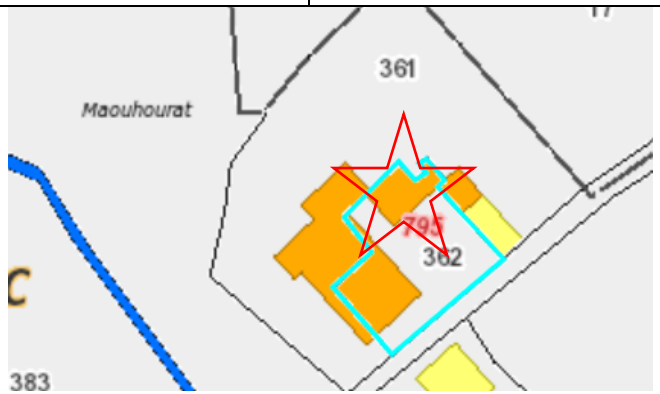

Analyse architecturale du bâti identifié

Toiture	NATURE : 4 pans	MATERIAU : tuiles méridionales	ETAT : bon	EGOUT DE TOIT : présent, génoise
Murs / façades	NATURE : enduit		ETAT : bon	
Volume / Gabarit	R+1+c	Symétrique		
Ouvertures	ENCADREMENT : Pierre de taille	LINTEAU : Pierre	MENUISERIES : PVC, 1 et 2 vantaux, porte d'entrée Bois	

Commentaires :

Niveau d'équipements	Electricité			Agriculture	
	AEP (mm)	50		Périmètre de canalisation de transport de gaz (TEREGA)	
	Défense incendie				
	Assainissement			Intérêt architectural de l'ensemble bâti	
	Voirie			Requalification / mise en valeur au titre du L.151-19	
Contraintes environnementales	Risque inondation			Changement de destination au titre du L.151-11 2°	
	Natura 2000 / ZNIEFF2				

PIMBO	Fiche n°226_5	Lieu-dit : PESSARTOU ET LARGOUNES	Nom du propriétaire : Indivision DENIS

Renseignements cadastraux : Section et n° de parcelle : C, n°169

Type du bâti : habitation

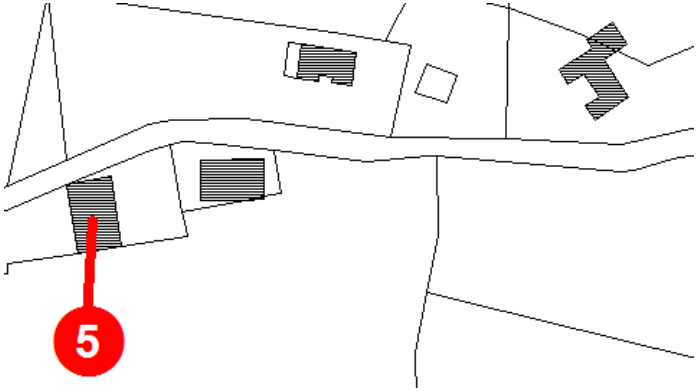

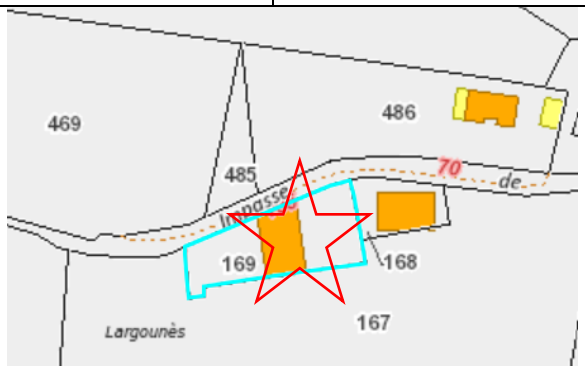

Analyse architecturale du bâti identifié

Toiture	NATURE : 4 pans	MATERIAU : tuiles méridionales	ETAT : bon	EGOUT DE TOIT : présent, génoise
Murs / façades	NATURE : enduit		ETAT : bon	
Volume / Gabarit	R+1	Symétrique		
Ouvertures	ENCADREMENT : Pierre de taille	LINTEAU : Pierre	MENUISERIES : PVC et Bois, 2 vantaux, porte d'entrée PVC	

Commentaires :

Niveau d'équipements	Electricité			Agriculture	
	AEP (mm)	40		Périmètre de canalisation de transport de gaz (TEREGA)	
	Défense incendie				
	Assainissement			Intérêt architectural de l'ensemble bâti	
	Voirie			Requalification / mise en valeur au titre du L.151-19	
Contraintes environnementales	Risque inondation			Changement de destination au titre du L.151-11 2°	
	Natura 2000 / ZNIEFF2				

PIMBO	Fiche n°226_6	Lieu-dit : LES LANDES	Nom du propriétaire : BALTAZAR Fanny

Renseignements cadastraux : Section et n° de parcelle : A, n°196	**Type du bâti :** ancienne habitation

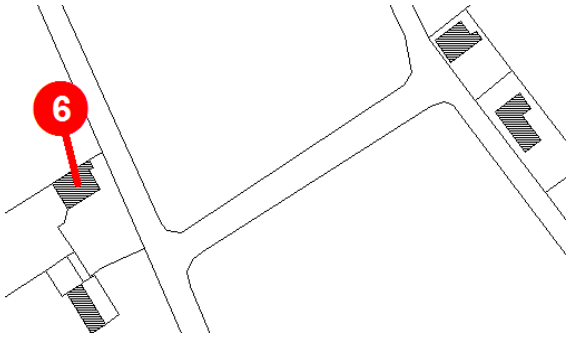

Analyse architecturale du bâti identifié

Toiture	NATURE : 4 pans	MATERIAU : éverites	ETAT : moyen	EGOUT DE TOIT : Non, chevrons apparents
Murs / façades	NATURE : galets apparents, torchis		ETAT : moyen	
Volume / Gabarit	R+1	Symétrique		
Ouvertures	ENCADREMENT : Bois	LINTEAU : Bois	MENUISERIES : Bois, 1 vantail, porte d'entrée Bois	

Commentaires :

Niveau d'équipements	Electricité			Agriculture	
	AEP (mm)	200		Périmètre de canalisation de transport de gaz (TEREGA)	
	Défense incendie				
	Assainissement			Intérêt architectural de l'ensemble bâti	
	Voirie			Requalification / mise en valeur au titre du L.151-19	
Contraintes environnementales	Risque inondation			Changement de destination au titre du L.151-11 2°	
	Natura 2000 / ZNIEFF2				

PIMBO	Fiche n°226_7	Lieu-dit : LE MOULIN	Nom du propriétaire : LALANNE

Renseignements cadastraux : Section et n° de parcelle : F, n°83

Type du bâti : habitation

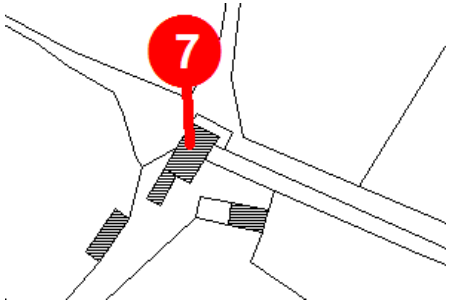

Analyse architecturale du bâti identifié

Toiture	NATURE : 4 pans	MATERIAU : tuiles canal	ETAT : moyen	EGOUT DE TOIT : présent, double génoise
Murs / façades	NATURE : enduit		ETAT : bon	
Volume / Gabarit	R+1	Symétrique		
Ouvertures	ENCADREMENT : Pierre de taille	LINTEAU : Pierre	MENUISERIES : Bois, 1 et 2 vantaux, porte d'entrée Bois	

Commentaires : Ancien moulin du XVIIème siècle

Niveau d'équipements	Electricité		Agriculture	
	AEP (mm)	50	Périmètre de canalisation de transport de gaz (TEREGA)	
	Défense incendie			
	Assainissement		Intérêt architectural de l'ensemble bâti	
	Voirie		Requalification / mise en valeur au titre du L.151-19	
Contraintes environnementales	Risque inondation		Changement de destination au titre du L.151-11 2°	
	Natura 2000 / ZNIEFF2			

PIMBO	Fiche n°226_8	Lieu-dit : MARLADOS	Nom du propriétaire : DUTOYA

Renseignements cadastraux : Section et n° de parcelle : F, n°174

Type du bâti : habitation

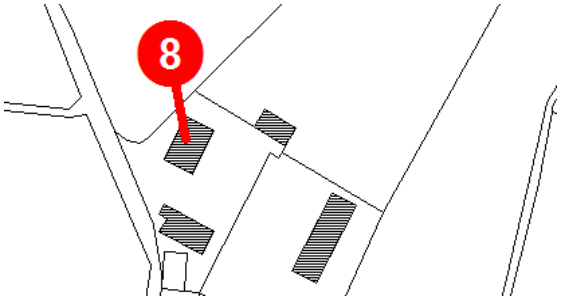

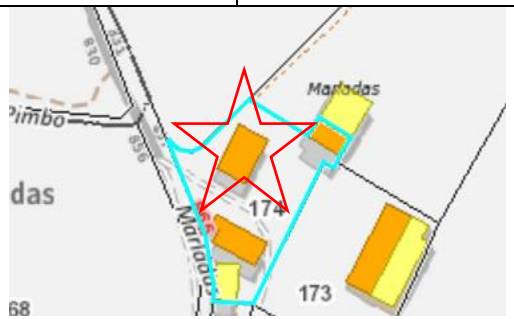

Analyse architecturale du bâti identifié

Toiture	NATURE : 4 pans	MATERIAU : tuiles de Marseille	ETAT : bon	EGOUT DE TOIT : Non, chevrons apparents
Murs / façades	NATURE : galets apparents		ETAT : bon	
Volume / Gabarit	R+1	Symétrique		
Ouvertures	ENCADREMENT : Pierre de taille	LINTEAU : Pierre	MENUISERIES : Bois, 2 vantaux, porte d'entrée Bois	

Commentaires : marquise mal intégrée en façade

Niveau d'équipements	Electricité		Agriculture	
	AEP (mm)	63	Périmètre de canalisation de transport de gaz (TEREGA)	
	Défense incendie			
	Assainissement		Intérêt architectural de l'ensemble bâti	
	Voirie		Requalification / mise en valeur au titre du L.151-19	
Contraintes environnementales	Risque inondation		Changement de destination au titre du L.151-11 2°	
	Natura 2000 / ZNIEFF2			

PIMBO	Fiche n°226_9	Lieu-dit : MILLY	Nom du propriétaire : PESSANS Marie

Renseignements cadastraux : Section et n° de parcelle : D, n°139

Type du bâti : ancienne habitation

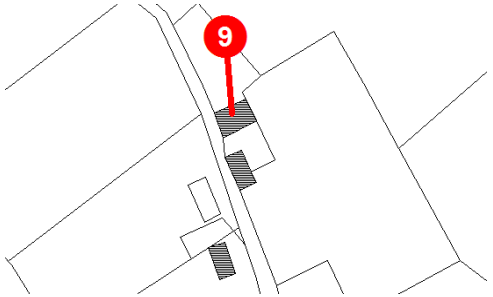

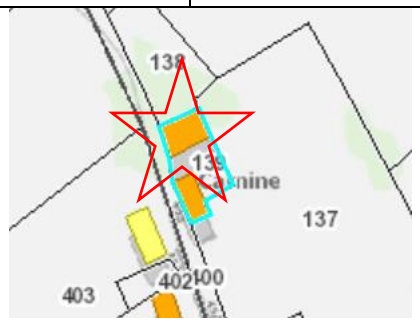

Analyse architecturale du bâti identifié

Toiture	NATURE : 2 pans	MATERIAU : tuiles méridionales	ETAT : moyen	EGOUT DE TOIT : Non, chevrons apparents
Murs / façades	NATURE : enduit		ETAT : dégradé	
Volume / Gabarit	R+C	Asymétrique		
Ouvertures	ENCADREMENT : Pierre de taille	LINTEAU : Pierre	MENUISERIES : Bois, 2 vantaux, porte d'entrée Bois	

Commentaires :

Niveau d'équipements	Electricité		Agriculture	
	AEP (mm)	50	Périmètre de canalisation de transport de gaz (TEREGA)	
	Défense incendie			
	Assainissement		Intérêt architectural de l'ensemble bâti	
	Voirie		Requalification / mise en valeur au titre du L.151-19	
Contraintes environnementales	Risque inondation		Changement de destination au titre du L.151-11 2°	
	Natura 2000 / ZNIEFF2			

PIMBO	Fiche n°226_10	Lieu-dit : HAOU ET BRANA 1	Nom du propriétaire : LABASSE Louis

Renseignements cadastraux : Section et n° de parcelle : E, n°126

Type du bâti : habitation

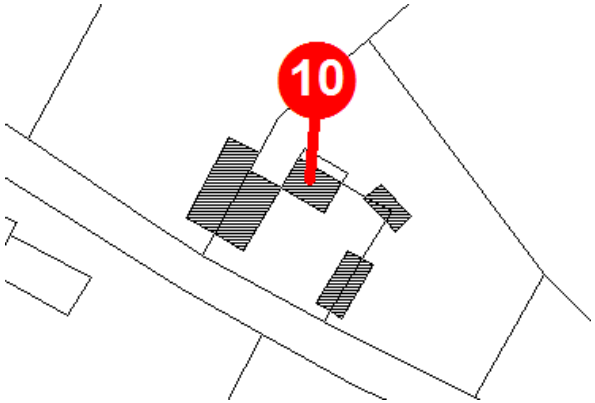

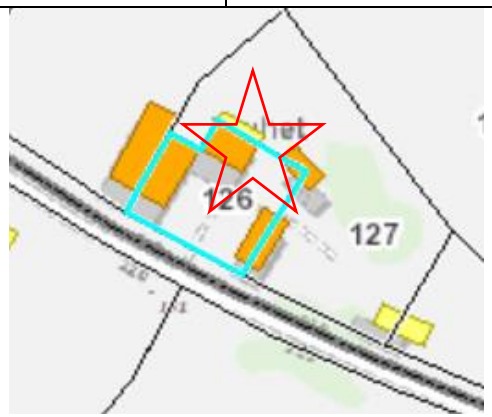

Analyse architecturale du bâti identifié

Toiture	NATURE : 4 pans	MATERIAU : tuiles de Marseille	ETAT : bon	EGOUT DE TOIT : présent
Murs / façades	NATURE : enduit		ETAT : bon	
Volume / Gabarit	R+1+c	Symétrique		
Ouvertures	ENCADREMENT : briques	LINTEAU : briques	MENUISERIES : Bois, 2 vantaux, porte d'entrée Bois	

Commentaires : marquise mal intégrée en façade

Niveau d'équipements	Electricité		Agriculture	
	AEP (mm)	63	Périmètre de canalisation de transport de gaz (TEREGA)	
	Défense incendie			
	Assainissement		Intérêt architectural de l'ensemble bâti	
	Voirie		Requalification / mise en valeur au titre du L.151-19	
Contraintes environnementales	Risque inondation		Changement de destination au titre du L.151-11 2°	
	Natura 2000 / ZNIEFF2			

PIMBO	Fiche n°226_11	Lieu-dit : LABARTHE	Nom du propriétaire : CASTAY

Renseignements cadastraux : Section et n° de parcelle : F, n°186	**Type du bâti :** habitation

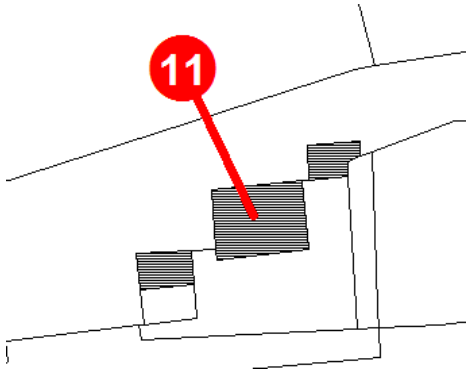

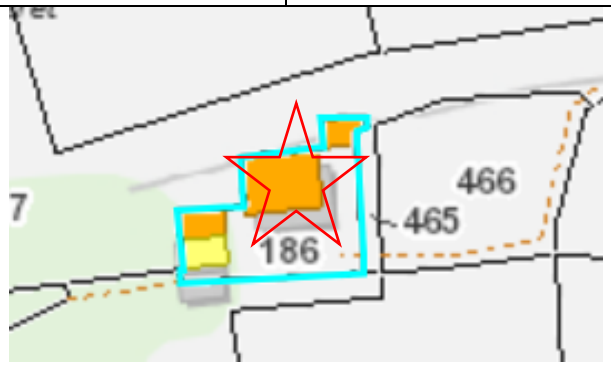

Analyse architecturale du bâti identifié

Toiture	NATURE : 4 pans	MATERIAU : tuiles de Marseille	ETAT : bon	EGOUT DE TOIT : présent
Murs / façades	NATURE : galets apparents, enduit		ETAT : bon	
Volume / Gabarit	R+1	Symétrique		
Ouvertures	ENCADREMENT : Pierre de taille	LINTEAU : Pierre	MENUISERIES : 2 vantaux, porte d'entrée Bois	

Commentaires : présence d'un balcon

Niveau d'équipements	Electricité		Périmètre de canalisation de transport de gaz (TEREGA)	
	AEP (mm)	40	Agriculture	
	Défense incendie			
	Assainissement		Intérêt architectural de l'ensemble bâti	
	Voirie		Requalification / mise en valeur au titre du L.151-19	
Contraintes environnementales	Risque inondation		Changement de destination au titre du L.151-11 2°	
	Natura 2000 / ZNIEFF2			

PIMBO	Fiche n°226_12	Lieu-dit : DESCOMS ET MANETTE 1	Nom du propriétaire : LATREUILLE Danielle

Renseignements cadastraux : Section et n° de parcelle : E, n°261

Type du bâti : ancienne habitation

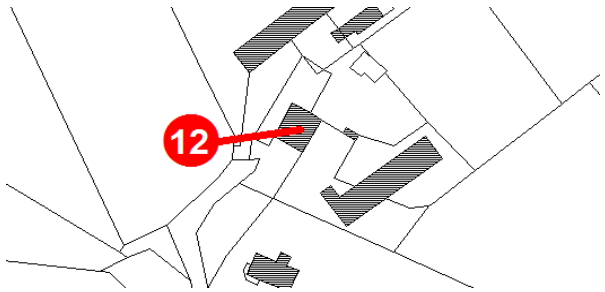

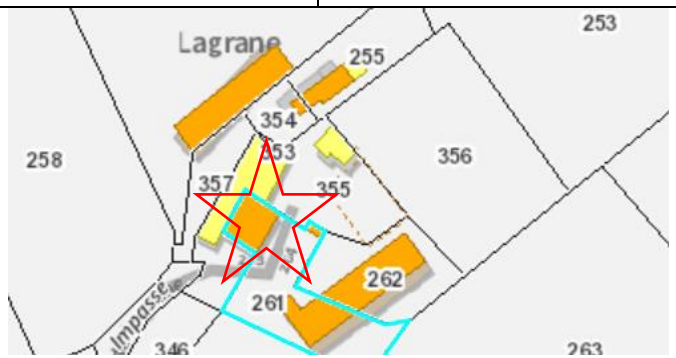

Analyse architecturale du bâti identifié

Toiture	NATURE : 4 pans	MATERIAU : tuiles de Marseille	ETAT : moyen	EGOUT DE TOIT : Non ; chevrons apparents
Murs / façades	NATURE : enduit		ETAT : moyen	
Volume / Gabarit	R+1	Symétrique		
Ouvertures	ENCADREMENT : Pierre de taille	LINTEAU : Pierre	MENUISERIES : Bois, 2 vantaux, porte d'entrée Bois	

Commentaires :

Niveau d'équipements	Electricité		Agriculture	
	AEP (mm)	40	Périmètre de canalisation de transport de gaz (TEREGA)	
	Défense incendie			
	Assainissement		Intérêt architectural de l'ensemble bâti	
	Voirie		Requalification / mise en valeur au titre du L.151-19	
Contraintes environnementales	Risque inondation		Changement de destination au titre du L.151-11 2°	
	Natura 2000 / ZNIEFF2			

PIMBO	Fiche n°226_13	Lieu-dit : DESCOMS ET MANETTE 2	Nom du propriétaire : LACOURTIADE Nadine
Renseignements cadastraux : Section et n° de parcelle : E, n°160		**Type du bâti :** dépendance	

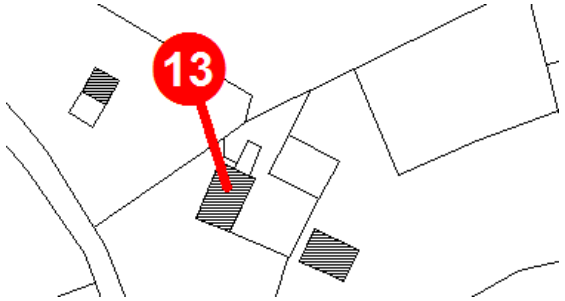

Analyse architecturale du bâti identifié

Toiture	NATURE : 4 pans	MATERIAU : tuiles picon	ETAT : moyen	EGOUT DE TOIT : Non ; chevrons
Murs / façades	NATURE : pierres apparentes, briques		ETAT : moyen	
Volume / Gabarit	R+1	Symétrique		
Ouvertures	ENCADREMENT : Bois	LINTEAU : Bois	MENUISERIES : Bois, porte d'entrée Bois	

Commentaires :

Niveau d'équipements	Electricité		Agriculture	
	AEP (mm)	63	Périmètre de canalisation de transport de gaz (TEREGA)	
	Défense incendie			
	Assainissement		Intérêt architectural de l'ensemble bâti	
	Voirie		Requalification / mise en valeur au titre du L.151-19	
Contraintes environnementales	Risque inondation		Changement de destination au titre du L.151-11 2°	
	Natura 2000 / ZNIEFF2			

PIMBO	Fiche n°226_14	Lieu-dit : HAOU ET BRANA 2	Nom du propriétaire : Indivision CERES

Renseignements cadastraux : Section et n° de parcelle : E, n°92

Type du bâti : habitation

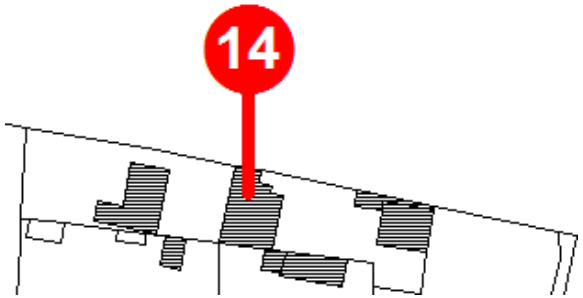

Analyse architecturale du bâti identifié

Toiture	NATURE : 4 pans	MATERIAU : tuiles canal	ETAT : mauvais	EGOUT DE TOIT : Non, chevrons apparents
Murs / façades	NATURE : enduit		ETAT : dégradé	
Volume / Gabarit	R+1	Symétrique		
Ouvertures	ENCADREMENT : Pierre de taille	LINTEAU : Pierre	MENUISERIES : Bois, 1 et 2 vantaux, porte d'entrée Bois	

Commentaires :

Niveau d'équipements	Electricité		Agriculture	
	AEP (mm)	50	Périmètre de canalisation de transport de gaz (TEREGA)	
	Défense incendie			
	Assainissement		Intérêt architectural de l'ensemble bâti	
	Voirie		Requalification / mise en valeur au titre du L.151-19	
Contraintes environnementales	Risque inondation		Changement de destination au titre du L.151-11 2°	
	Natura 2000 / ZNIEFF2			

PIMBO	Fiche n°226_15	Lieu-dit : HAOU ET BRANA 3	Nom du propriétaire : THEUX Gilles

Renseignements cadastraux : Section et n° de parcelle : E, n°312

Type du bâti : habitation

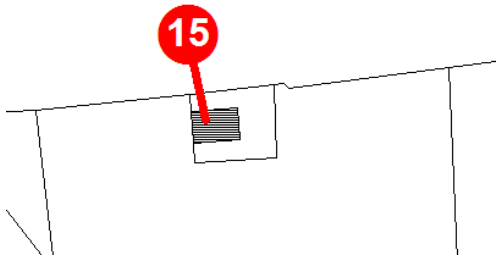

Analyse architecturale du bâti identifié

Toiture	NATURE : 4 pans	MATERIAU : tuiles méridionales	ETAT : moyen	EGOUT DE TOIT : présent, génoise
Murs / façades	NATURE : enduit		ETAT : moyen	
Volume / Gabarit	R+1	Symétrique		
Ouvertures	ENCADREMENT : Pierre de taille	LINTEAU : Pierre	MENUISERIES : PVC et Bois, 2 vantaux, porte d'entrée PVC	

Commentaires :

Niveau d'équipements	Electricité		Agriculture	
	AEP (mm)	50	Périmètre de canalisation de transport de gaz (TEREGA)	
	Défense incendie			
	Assainissement		Intérêt architectural de l'ensemble bâti	
	Voirie		Requalification / mise en valeur au titre du L.151-19	
Contraintes environnementales	Risque inondation		Changement de destination au titre du L.151-11 2°	
	Natura 2000 / ZNIEFF2			

PIMBO	Fiche n°226_16	Lieu-dit : AU BOURG 1	Nom du propriétaire : VERGNES Daniel

Renseignements cadastraux : Section et n° de parcelle : D, n°272

Type du bâti : habitation

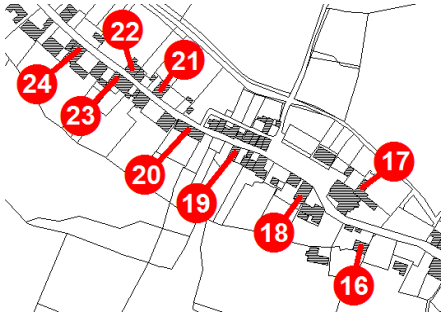

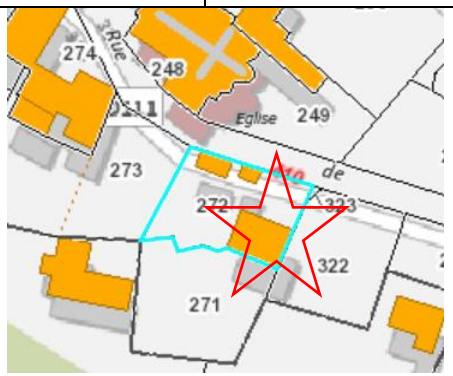

Analyse architecturale du bâti identifié

Toiture	NATURE : 4 pans	MATERIAU : tuiles de Marseille et tuiles picon	ETAT : moyen	EGOUT DE TOIT : présent
Murs / façades	NATURE : enduit		ETAT : bon	
Volume / Gabarit	R+1	Symétrique		
Ouvertures	ENCADREMENT : Pierre de taille	LINTEAU : Pierre	MENUISERIES : Bois et PVC, 2 vantaux, porte d'entrée Bois	

Commentaires :

Niveau d'équipements	Electricité		Agriculture	
	AEP (mm)	90	Périmètre de canalisation de transport de gaz (TEREGA)	
	Défense incendie			
	Assainissement		Intérêt architectural de l'ensemble bâti	
	Voirie		Requalification / mise en valeur au titre du L.151-19	
Contraintes environnementales	Risque inondation		Changement de destination au titre du L.151-11 2°	
	Natura 2000 / ZNIEFF2			

PIMBO	Fiche n°226_17	Lieu-dit : AU BOURG 2	Nom du propriétaire : COMMUNE DE PIMBO

Renseignements cadastraux : Section et n° de parcelle : D, n°247

Type du bâti : habitation

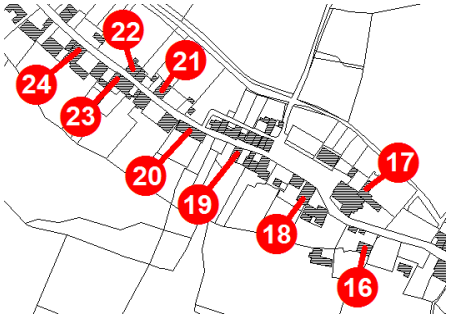

Analyse architecturale du bâti identifié

Toiture	NATURE : 4 pans	MATERIAU : tuiles picon	ETAT : moyen	EGOUT DE TOIT : présent
Murs / façades	NATURE : enduit		ETAT : moyen	
Volume / Gabarit	R+1	Asymétrique		
Ouvertures	ENCADREMENT : Pierre de taille	LINTEAU : Pierre	MENUISERIES : Bois, 2 vantaux, porte d'entrée Bois	

Commentaires : Presbytère **–** Mur de clôture, grille et portail à préserver

Niveau d'équipements	Electricité		Agriculture	
	AEP (mm)	90	Périmètre de canalisation de transport de gaz (TEREGA)	
	Défense incendie			
	Assainissement		Intérêt architectural de l'ensemble bâti	
	Voirie		Requalification / mise en valeur au titre du L.151-19	
Contraintes environnementales	Risque inondation		Changement de destination au titre du L.151-11 2°	
	Natura 2000 / ZNIEFF2			

PIMBO	Fiche n°226_18	Lieu-dit : AU BOURG 3	Nom du propriétaire : CAZENABE René

Renseignements cadastraux : Section et n° de parcelle : D, n°274

Type du bâti : habitation

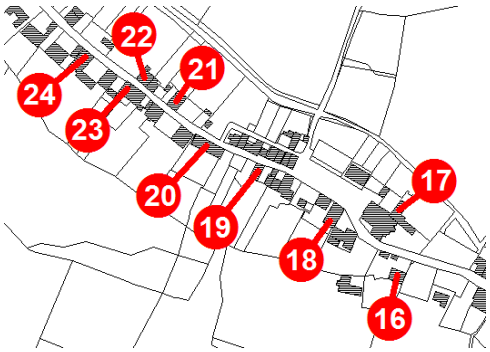

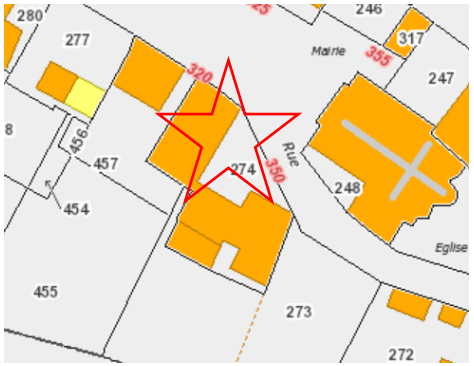

Analyse architecturale du bâti identifié

Toiture	NATURE : 4 pans	MATERIAU : tuiles canal	ETAT : bon	EGOUT DE TOIT : présent, génoise
Murs / façades	NATURE : galets apparents, enduit		ETAT : bon	
Volume / Gabarit	R+1	Asymétrique		
Ouvertures	ENCADREMENT : Pierre de taille	LINTEAU : Pierre	MENUISERIES : Bois, 2 vantaux, porte d'entrée Bois	

Commentaires :

Niveau d'équipements	Electricité		Agriculture	
	AEP (mm)	90	Périmètre de canalisation de transport de gaz (TEREGA)	
	Défense incendie			
	Assainissement		Intérêt architectural de l'ensemble bâti	
	Voirie		Requalification / mise en valeur au titre du L.151-19	
Contraintes environnementales	Risque inondation		Changement de destination au titre du L.151-11 2°	
	Natura 2000 / ZNIEFF2			

PIMBO	Fiche n°226_19	Lieu-dit : AU BOURG 4	Nom du propriétaire : GAUTRET Louis

Renseignements cadastraux : Section et n° de parcelle : D, n°282

Type du bâti : habitation

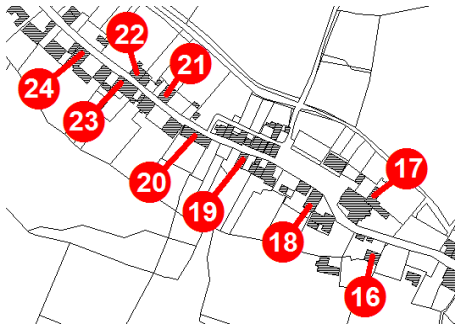

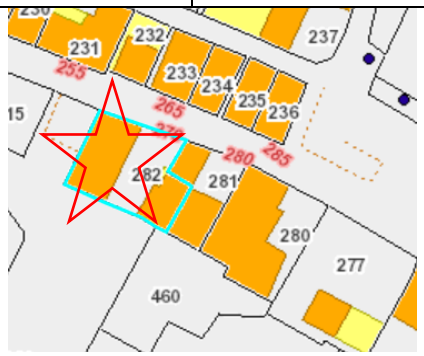

Analyse architecturale du bâti identifié

Toiture	NATURE : 2 pans	MATERIAU : méridionales	ETAT : bon	EGOUT DE TOIT : présent, chevrons apparents
Murs / façades	NATURE : enduit		ETAT : bon	
Volume / Gabarit	R+1	Symétrique		
Ouvertures	ENCADREMENT : Pierre de taille	LINTEAU : Pierre	MENUISERIES : PVC et Bois, 2 vantaux, porte d'entrée Bois	

Commentaires : Mur de clôture et portail à préserver

Niveau d'équipements	Electricité		Agriculture	
	AEP (mm)	90	Périmètre de canalisation de transport de gaz (TEREGA)	
	Défense incendie			
	Assainissement		Intérêt architectural de l'ensemble bâti	
	Voirie		Requalification / mise en valeur au titre du L.151-19	
Contraintes environnementales	Risque inondation		Changement de destination au titre du L.151-11 2°	
	Natura 2000 / ZNIEFF2			

PIMBO	Fiche n°226_20	Lieu-dit : AU BOURG 5	Nom du propriétaire : LENDRESSE Jean-Luc

Renseignements cadastraux : Section et n° de parcelle : D, n°287

Type du bâti : habitation

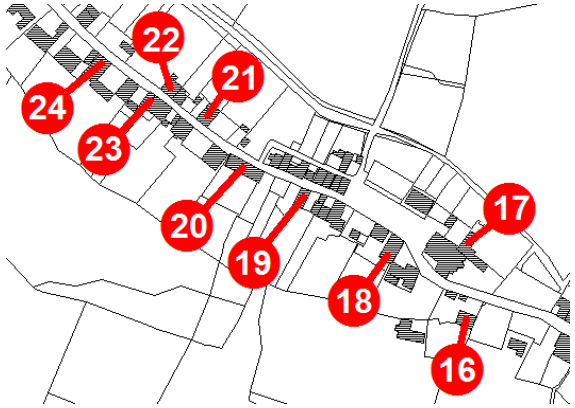

Analyse architecturale du bâti identifié

Toiture	NATURE : 4 pans	MATERIAU : tuiles canal	ETAT : bon,	EGOUT DE TOIT : présent, double génoise
Murs / façades	NATURE : enduit		ETAT : bon	
Volume / Gabarit	R	Symétrique		
Ouvertures	ENCADREMENT : Pierre de taille	LINTEAU : Pierre	MENUISERIES : Bois, 2 vantaux, porte d'entrée Bois	

Commentaires :

Niveau d'équipements	Electricité		Agriculture	
	AEP (mm)	90	Périmètre de canalisation de transport de gaz (TEREGA)	
	Défense incendie			
	Assainissement		Intérêt architectural de l'ensemble bâti	
	Voirie		Requalification / mise en valeur au titre du L.151-19	
Contraintes environnementales	Risque inondation		Changement de destination au titre du L.151-11 2°	
	Natura 2000 / ZNIEFF2			

PIMBO	Fiche n°226_21	Lieu-dit : AU BOURG 6	Nom du propriétaire : COMMUNE DE PIMBO

Renseignements cadastraux : Section et n° de parcelle : D, n°226

Type du bâti : école

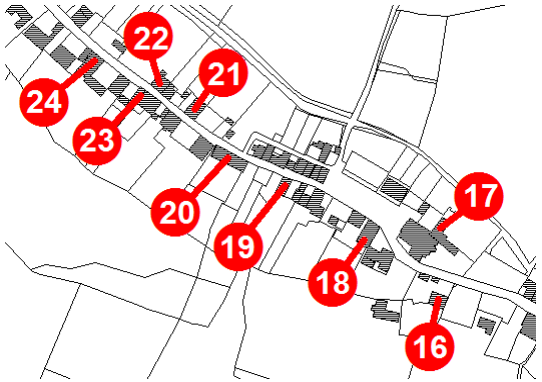

Analyse architecturale du bâti identifié

Toiture	NATURE : 4 pans	MATERIAU : tuiles de Marseille	ETAT : bon	EGOUT DE TOIT : présent, double génoise
Murs / façades	NATURE : enduit		ETAT : bon	
Volume / Gabarit	R+1+c	Symétrique		
Ouvertures	ENCADREMENT : Pierre de taille	LINTEAU : Bois / Pierre/ Béton	MENUISERIES : PVC, 2 vantaux, porte d'entrée Bois	

Commentaires : Ecole

Niveau d'équipements	Electricité		Agriculture	
	AEP (mm)	90	Périmètre de canalisation de transport de gaz (TEREGA)	
	Défense incendie			
	Assainissement		Intérêt architectural de l'ensemble bâti	
	Voirie		Requalification / mise en valeur au titre du L.151-19	
Contraintes environnementales	Risque inondation		Changement de destination au titre du L.151-11 2°	
	Natura 2000 / ZNIEFF2			

PIMBO	Fiche n°226_22	Lieu-dit : AU BOURG 7	Nom du propriétaire : DUSSAU Robert

Renseignements cadastraux : Section et n° de parcelle : D, n°221

Type du bâti : habitation

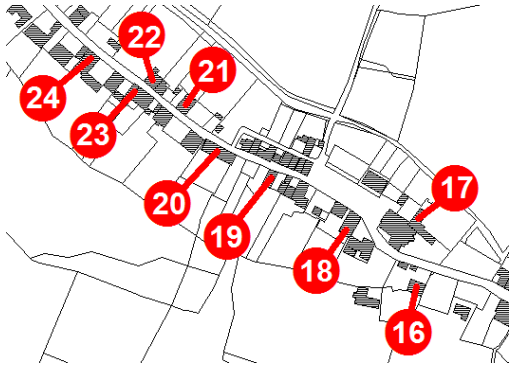

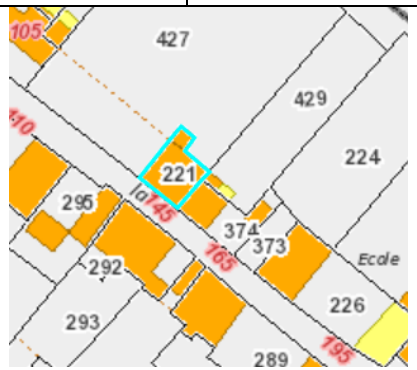

Analyse architecturale du bâti identifié

Toiture	NATURE : 4 pans	MATERIAU : tuiles canal	ETAT : bon	EGOUT DE TOIT : présent, chevrons apparents
Murs / façades	NATURE : galets apparents		ETAT : bon	
Volume / Gabarit	R+1+c	Symétrique		
Ouvertures	ENCADREMENT : Pierre de taille	LINTEAU : Pierre	MENUISERIES : Bois, 1 et 2 vantaux, porte d'entrée Bois	

Commentaires :

Niveau d'équipements	Electricité		Agriculture	
	AEP (mm)	90	Périmètre de canalisation de transport de gaz (TEREGA)	
	Défense incendie			
	Assainissement		Intérêt architectural de l'ensemble bâti	
	Voirie		Requalification / mise en valeur au titre du L.151-19	
Contraintes environnementales	Risque inondation		Changement de destination au titre du L.151-11 2°	
	Natura 2000 / ZNIEFF2			

PIMBO	Fiche n°226_23	Lieu-dit : AU BOURG 8	Nom du propriétaire : Indivision MARY

Renseignements cadastraux : Section et n° de parcelle : D, n°295

Type du bâti : habitation

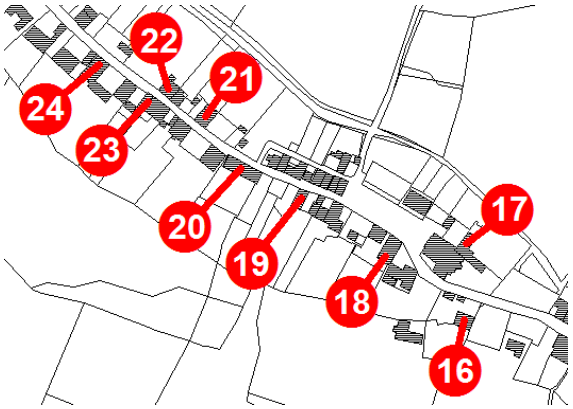

Analyse architecturale du bâti identifié

Toiture	NATURE : 4 pans	MATERIAU : tuiles méridionales	ETAT : bon	EGOUT DE TOIT : présent, génoise
Murs / façades	NATURE : galets apparents		ETAT : bon	
Volume / Gabarit	R+1	Asymétrique		
Ouvertures	ENCADREMENT : Pierre de taille	LINTEAU : Pierre	MENUISERIES : Bois, 2 vantaux, porte d'entrée Bois	

Commentaires :

Niveau d'équipements	Electricité		Agriculture	
	AEP (mm)	90	Périmètre de canalisation de transport de gaz (TEREGA)	
	Défense incendie			
	Assainissement		Intérêt architectural de l'ensemble bâti	
	Voirie		Requalification / mise en valeur au titre du L.151-19	
Contraintes environnementales	Risque inondation		Changement de destination au titre du L.151-11 2°	
	Natura 2000 / ZNIEFF2			

PIMBO	Fiche n°226_24	Lieu-dit : AU BOURG 9	Nom du propriétaire : MONSEGU Maurice

Renseignements cadastraux : Section et n° de parcelle : D, n°296

Type du bâti : habitation

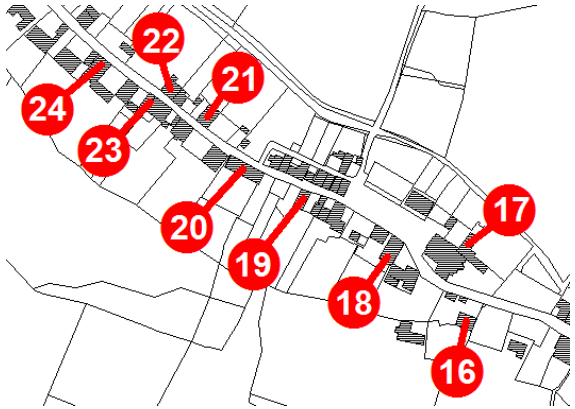

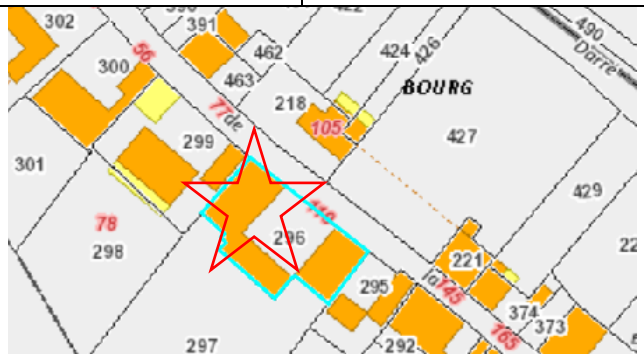

Analyse architecturale du bâti identifié

Toiture	NATURE : 4 pans	MATERIAU : tuiles méridionales	ETAT : bon	EGOUT DE TOIT : présent, double génoise
Murs / façades	NATURE : galets apparents		ETAT : bon	
Volume / Gabarit	R+1	Symétrique		
Ouvertures	ENCADREMENT : Pierre de taille	LINTEAU : Pierre	MENUISERIES : Bois, 2 vantaux, porte d'entrée Bois	

Commentaires :

Niveau d'équipements	Electricité		Agriculture	
	AEP (mm)	90	Périmètre de canalisation de transport de gaz (TEREGA)	
	Défense incendie			
	Assainissement		Intérêt architectural de l'ensemble bâti	
	Voirie		Requalification / mise en valeur au titre du L.151-19	
Contraintes environnementales	Risque inondation		Changement de destination au titre du L.151-11 2°	
	Natura 2000 / ZNIEFF2			

Fiche n°226_25				Lieu-dit :	Nom du propriétaire ou des propriétaires
Renseignement cadastraux				Type du bâti	DUSSAU Jean François
Section	C	Parcelle	409	Dépendances	

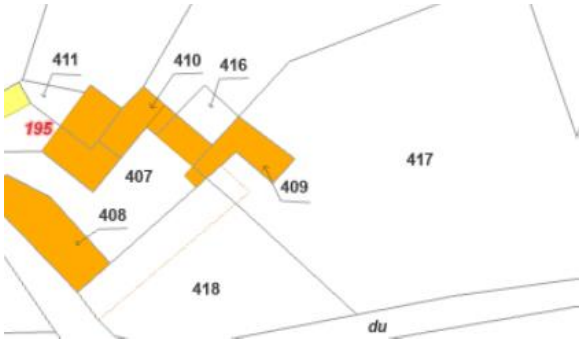

Analyse architecturale du bâti identifié											
Volumes/Gabarit	R 100m2									Asymétrique	
Toiture	PANS	2	MATERIAU	Tuiles Méridionales		EGOUT DE TOIT	Présent		ETAT	Bon	
Murs/Façades	Pignon	Gouttereau	Blocs ciment pleins						ETAT	Bon	
Ouvertures	ENCADREMENT	Béton					MENUISERIES	Absentes			
Ornementation	Absente				**Style/Typologie architectural(e)**		Dépendance				
Organisation		En retrait			**Abords / Végétaux**		Fruitiers				
Commentaires											

Niveau d'équipements		Contraintes environnementales		Synthèse de l'analyse architecturale	
Electricité		Agriculture		Intérêt architectural de l'ensemble bâti	
AEP (mm)		NATURA 2000 / ZNIEFF		Requalification / mise en valeur au titre du L.151-19	
Défense incendie		Risque inondation		Changement de destination au titre du L.151-11 2°	
Assainissement		Périmètre de canalisation de transport de gaz (TIGF)			
Voirie					

Classification des éléments répertoriés de PIMBO

N°	Nom - Localisation	Conclusions et numéro reporté sur le plan de zonage		N°	Nom - Localisation	Conclusions et numéro reporté sur le plan de zonage	
		L.151-19 ☆	L.151-11 2° ○			**L.151-19** ☆	L.151-11 2° ○
226_1	« PLECHOT »			**226_18**	« BOURG 3 »		
226_2	« NAUHERT »			**226_19**	« BOURG 4 »		
226_3	« NEBOUT »			**226_20**	« BOURG 5 »		
226_4	« GIBELLE ET MAOUHOURAT »			**226_21**	« BOURG »		
226_	« PESSARTOU ET LARGOUNES »			**226_22**	« BOURG 7 »		
226_6	« LES LANDES »			**226_23**	« BOURG 8 »		
226_7	« LE MOULIN »			**226_24**	« BOURG 9 »		
226_8	« MARLADOS »			**226_25**	DUSSAU		
226_9	« MILLY »						
226_10	« HAOU ET BRANA 1 »						
226_11	« LABARTHE »						
226_12	« DESCOMS ET MANETTE 1 »						
226_13	« DESCOMS ET MANETTE 2 »						
226_14	« HAOU ET BRANA 2 »						
226_15	« HAOU ET BRANA 3 »						

226_16	« BOURG 1 »						
226_17	« BOURG 2 »						

Les autres éléments de patrimoine de PIMBO

Au-delà des constructions vouées à l'usage d'habitation (maison et anciennes dépendances, la municipalité a souhaité répertorier d'autres éléments remarquables sur la commune. Les photos ci-après illustrent une partie des éléments identifiés.

Chêne à Moura

Traduction au zonage : ETOILE 226_A

Chêne sur la RD 111

Traduction au zonage : ETOILE 226_B

Chêne route de Lauret

Traduction au zonage : ETOILE 226_C

Commune de POUDENX

POUDENX	Fiche n°232_1	Lieu-dit : Guimoun 1	Nom du propriétaire ou des propriétaires
Renseignement cadastraux		Type du bâti	VALLADE, LABADIE
Section D	Parcelle 344	Maison d'habitation	

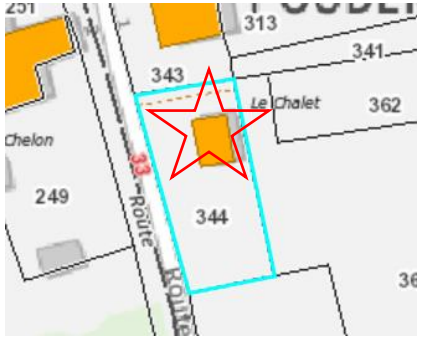

Analyse architecturale du bâti identifié

Volume/Gabarit	R+1					Symétrique		
Toiture	PANS	2	MATERIAU	Tuiles méridionales	EGOUT DE TOIT	Oui	ETAT	Bon
Murs/Façades	Gouttereaux		Enduit				ETAT	Bon
Ouvertures	ENCADREMENT	Pierre de taille			MENUISERIES	Bois		
Ornementation	Chaînage d'angle		**Style/Typologie architectural(e)**		Maison de bourg			
Organisation	En retrait		**Abords / Végétaux**		Chênes			
Commentaires	Portail							

Niveau d'équipements		**Contraintes environnementales**			
Electricité		Agriculture		Intérêt architectural de l'ensemble bâti	
AEP (mm)		NATURA 2000 / ZNIEFF		Requalification / mise en valeur au titre du L.151-19	
Défense incendie		Risque inondation		Changement de destination au titre du L.151-11 2°	
Assainissement		Périmètre de canalisation de transport de gaz (TEREGA)			
/					

POUDENX	Fiche n°232_2	Lieu-dit : Det	Nom du propriétaire ou des propriétaires
Renseignement cadastraux		Type du bâti	MARTHUING
Section E	Parcelle 85	Dépendance	

Analyse architecturale du bâti identifié

Volume/Gabarit	R+1						Asymétrique	
Toiture	PANS	2	MATERIAU	Tuiles de Marseille	EGOUT DE TOIT	Non	ETAT	Bon
Murs/Façades	Pignons		Galets/pierres apparentes				ETAT	Bon
Ouvertures	ENCADREMENT	Pierre de taille			MENUISERIES	Bois		
Ornementation		**Style/Typologie architectural(e)**	Dépendance					
Organisation	En retrait	**Abords / Végétaux**						
Commentaires	Portail							

Niveau d'équipements		**Contraintes environnementales**			
Electricité		Agriculture		Intérêt architectural de l'ensemble bâti	
AEP (mm)		NATURA 2000 / ZNIEFF		Requalification / mise en valeur au titre du L.151-19	
Défense incendie		Risque inondation		Changement de destination au titre du L.151-11 2°	
Assainissement		Périmètre de canalisation de transport de gaz (TEREGA)			
Voirie					

POUDENX	Fiche n°232_3	Lieu-dit : Benga 1	Nom du propriétaire ou des propriétaires
Renseignement cadastraux		Type du bâti	DUCLA
Section E	Parcelle 75	Dépendance	

Analyse architecturale du bâti identifié

Volume/Gabarit	R+1					Symétrique		
Toiture	PANS	2	MATERIAU	Tôle	EGOUT DE TOIT	Non	ETAT	Bon
Murs/Façades	Pignons		Enduit				ETAT	Bon
Ouvertures	ENCADREMENT	Briques, Bois			MENUISERIES	Bois		
Ornementation	Chaînage d'angle, porte charretière		**Style/Typologie architectural(e)**		Dépendance			
Organisation	En retrait		**Abords / Végétaux**					
Commentaires								

Niveau d'équipements		**Contraintes environnementales**			
Electricité	■	Agriculture		Intérêt architectural de l'ensemble bâti	■
AEP (mm)	■	NATURA 2000 / ZNIEFF	■	Requalification / mise en valeur au titre du L.151-19	■
Défense incendie		Risque inondation	■	Changement de destination au titre du L.151-11 2°	■
Assainissement		Périmètre de canalisation de transport de gaz (TEREGA)	■		
Voirie	■				

POUDENX	Fiche n°232_4	Lieu-dit : Muguet	Nom du propriétaire ou des propriétaires
Renseignement cadastraux		Type du bâti	NOLIBOS, LALANNE
Section A	Parcelle 426	Maison d'habitation	

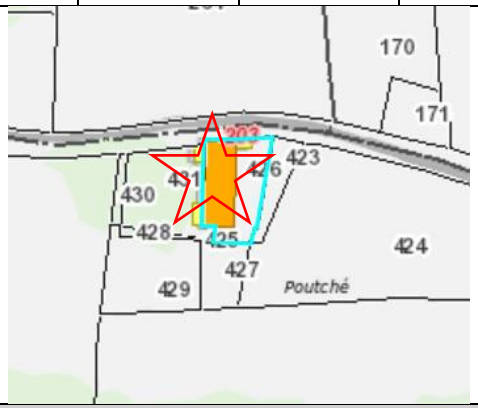

Analyse architecturale du bâti identifié								
Volume/Gabarit	R+1						Asymétrique	
Toiture	PANS	5	MATERIAU	Tuiles de Marseille	EGOUT DE TOIT	Oui	ETAT	Bon
Murs/Façades	Gouttereaux		Galets/pierres apparentes, enduit				ETAT	Bon
Ouvertures	ENCADREMENT	Pierre de taille, Bois			MENUISERIES	Autre		
Ornementation	Génoise		**Style/Typologie architectural(e)**		Maison de bourg			
Organisation	En retrait		**Abords / Végétaux**					
Commentaires								

Niveau d'équipements		Contraintes environnementales			
Electricité		Agriculture		Intérêt architectural de l'ensemble bâti	
AEP (mm)		NATURA 2000 / ZNIEFF		Requalification / mise en valeur au titre du L.151-19	
Défense incendie		Risque inondation		Changement de destination au titre du L.151-11 2°	
Assainissement		Périmètre de canalisation de transport de gaz (TEREGA)			
Voirie					

POUDENX	Fiche n°232_5	Lieu-dit : Busquet	Nom du propriétaire ou des propriétaires
Renseignement cadastraux		Type du bâti	LAMARQUE
Section A	Parcelle 339	Maison d'habitation	

Analyse architecturale du bâti identifié

Volume/Gabarit	R+1						Asymétrique	
Toiture	PANS	4	MATERIAU	Tuiles méridionales	EGOUT DE TOIT	Oui	ETAT	Bon
Murs/Façades	Gouttereaux		Enduit				ETAT	Bon
Ouvertures	ENCADREMENT					MENUISERIES	Autre	
Ornementation	Génoise, porte charretière		**Style/Typologie architectural(e)**		Maison de bourg			
Organisation	En retrait		**Abords / Végétaux**					
Commentaires	Portail, clôture							

Niveau d'équipements		Contraintes environnementales		Synthèse de l'analyse architecturale	
Electricité		Agriculture		Intérêt architectural de l'ensemble bâti	
AEP (mm)		NATURA 2000 / ZNIEFF		Requalification / mise en valeur au titre du L.151-19	
Défense incendie		Risque inondation		Changement de destination au titre du L.151-11 2°	
Assainissement		Périmètre de canalisation de transport de gaz (TEREGA)			
Voirie					

POUDENX	Fiche n°232_6	Lieu-dit : Maisonnave	Nom du propriétaire ou des propriétaires
Renseignement cadastraux		Type du bâti	VAUPRE
Section A	Parcelle 366	Dépendance	

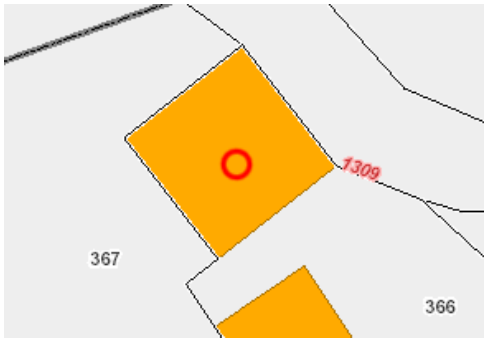

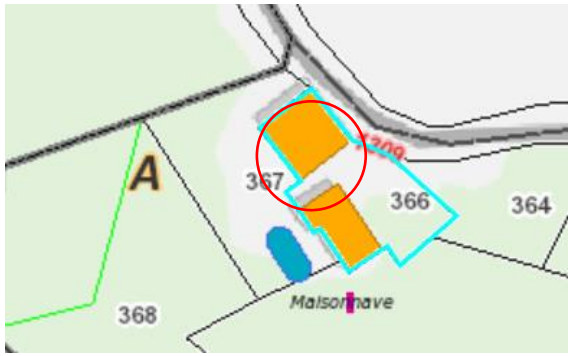

Analyse architecturale du bâti identifié								
Volume/Gabarit	R+1						Symétrique	
Toiture	PANS	2	MATERIAU	Tôle	EGOUT DE TOIT	Oui	ETAT	Bon
Murs/Façades	Pignons		Galets/pierres apparentes, enduit				ETAT	Bon
Ouvertures	ENCADREMENT	Briques, pierre de taille			MENUISERIES	Bois		
Ornementation	Aisselier, porte charretière, tirants, linteaux cintrés		**Style/Typologie architectural(e)**		Dépendance			
Organisation	En retrait		**Abords / Végétaux**					
Commentaires	Portail							

Niveau d'équipements		Contraintes environnementales			
Electricité		Agriculture		Intérêt architectural de l'ensemble bâti	
AEP (mm)		NATURA 2000 / ZNIEFF		Requalification / mise en valeur au titre du L.151-19	
Défense incendie		Risque inondation		Changement de destination au titre du L.151-11 2°	
Assainissement		Périmètre de canalisation de transport de gaz (TEREGA)			
Voirie					

POUDENX	Fiche n°232_7	Lieu-dit : Lartte 1	Nom du propriétaire ou des propriétaires
Renseignement cadastraux		Type du bâti	LAMARQUE, DARGET
Section A	Parcelle 388	Maison d'habitation	

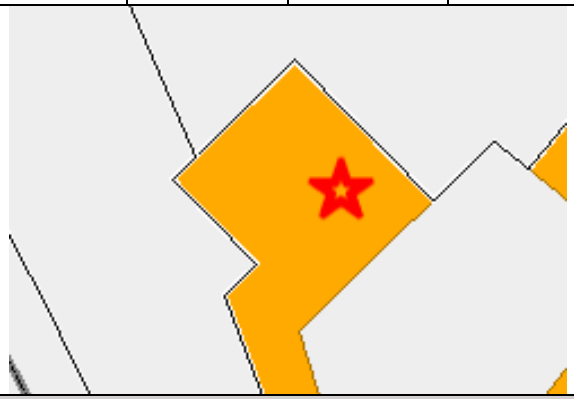

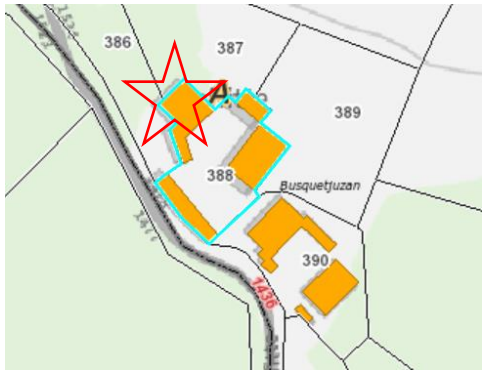

Analyse architecturale du bâti identifié								
Volume/Gabarit	R+1						Asymétrique	
Toiture	PANS	6	MATERIAU	Tuiles de Marseille	EGOUT DE TOIT	Oui	ETAT	Bon
Murs/Façades	Gouttereaux		Enduit				ETAT	Bon
Ouvertures	ENCADREMENT	Pierre de taille			MENUISERIES	Autre		
Ornementation	Génoise, auvents		**Style/Typologie architectural(e)**		Maison de maître			
Organisation	En retrait		**Abords / Végétaux**					
Commentaires	Portail, clôture							

Niveau d'équipements		Contraintes environnementales			
Electricité		Agriculture		Intérêt architectural de l'ensemble bâti	
AEP (mm)		NATURA 2000 / ZNIEFF		Requalification / mise en valeur au titre du L.151-19	
Défense incendie		Risque inondation		Changement de destination au titre du L.151-11 2°	
Assainissement		Périmètre de canalisation de transport de gaz (TEREGA)			
Voirie					

POUDENX	Fiche n°232_8	Lieu-dit : Lartte 2	Nom du propriétaire ou des propriétaires
Renseignement cadastraux		Type du bâti	LAMARQUE, DARGET
Section A	Parcelle 388	Dépendance	

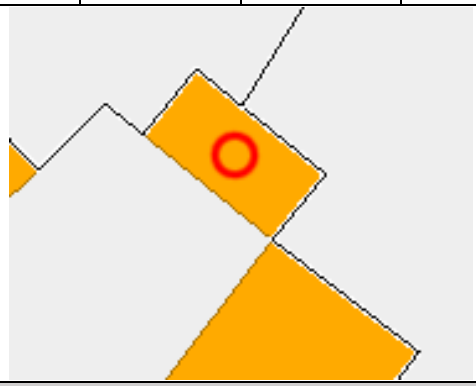

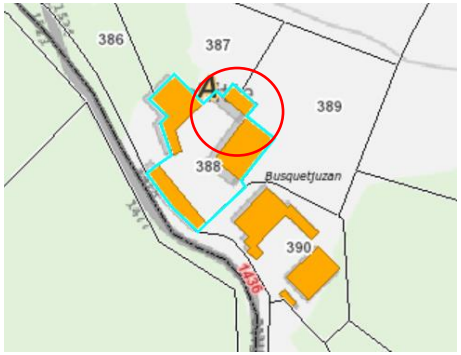

Analyse architecturale du bâti identifié

Volume/Gabarit	R+1						Symétrique	
Toiture	PANS	4	MATERIAU	Tuiles méridionales	EGOUT DE TOIT	Oui	ETAT	Bon
Murs/Façades	Gouttereaux		Enduit				ETAT	Bon
Ouvertures	ENCADREMENT	Briques				MENUISERIES	Bois	
Ornementation	Porte charretière, linteaux cintrés		**Style/Typologie architectural(e)**		Dépendance			
Organisation	En retrait		**Abords / Végétaux**					
Commentaires								

Niveau d'équipements		**Contraintes environnementales**			
Electricité		Agriculture		Intérêt architectural de l'ensemble bâti	
AEP (mm)		NATURA 2000 / ZNIEFF		Requalification / mise en valeur au titre du L.151-19	
Défense incendie		Risque inondation		Changement de destination au titre du L.151-11 2°	
Assainissement		Périmètre de canalisation de transport de gaz (TEREGA)			
Voirie					

POUDENX	Fiche n°232_9	Lieu-dit : Lartte 3	Nom du propriétaire ou des propriétaires
Renseignement cadastraux		Type du bâti	LAMARQUE, DARGET
Section A	Parcelle 388	Dépendance	

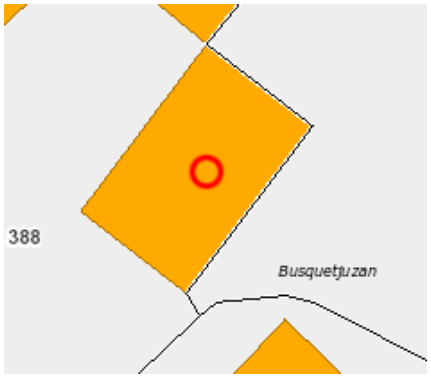

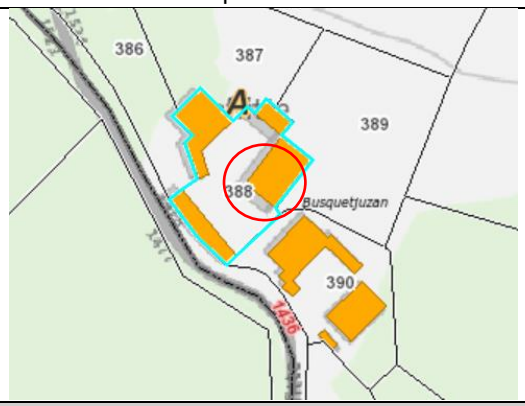

Analyse architecturale du bâti identifié

Volume/Gabarit	R+C						Asymétrique	
Toiture	PANS	2	MATERIAU	Tuiles méridionales	EGOUT DE TOIT	Oui	ETAT	Bon
Murs/Façades	Pignons		Enduit				ETAT	Bon
Ouvertures	ENCADREMENT	Briques, Bois			MENUISERIES	Bois		
Ornementation	Porte charretière, linteau cintré		**Style/Typologie architectural(e)**		Dépendance			
Organisation	En retrait		**Abords / Végétaux**					
Commentaires								

Niveau d'équipements		**Contraintes environnementales**			
Electricité		Agriculture		Intérêt architectural de l'ensemble bâti	
AEP (mm)		NATURA 2000 / ZNIEFF		Requalification / mise en valeur au titre du L.151-19	
Défense incendie		Risque inondation		Changement de destination au titre du L.151-11 2°	
Assainissement		Périmètre de canalisation de transport de gaz (TEREGA)			
Voirie					

POUDENX	Fiche n°232_10	Lieu-dit : Laougroua	Nom du propriétaire ou des propriétaires
Renseignement cadastraux		Type du bâti	MARTIN, WOODWARD
Section ZA	Parcelle 28	Maison d'habitation	

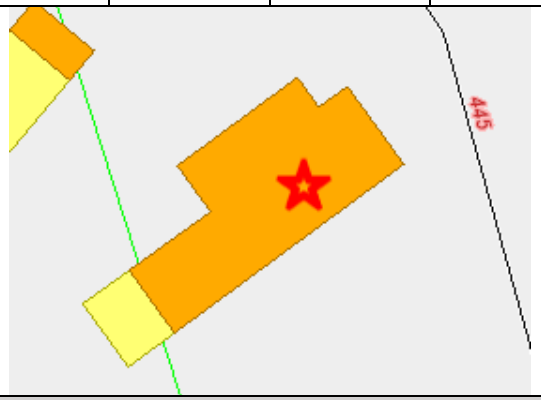

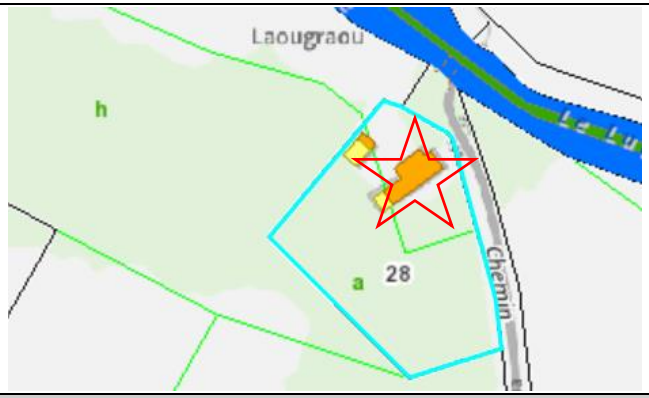

Analyse architecturale du bâti identifié

Volume/Gabarit	R+1					Symétrique		
Toiture	PANS	2	MATERIAU	Tuiles méridionales	EGOUT DE TOIT	Oui	ETAT	Bon
Murs/Façades	Gouttereaux		Galets/pierres apparentes				ETAT	Bon
Ouvertures	ENCADREMENT	Briques, pierre de taille			MENUISERIES	Bois		
Ornementation	Linteaux cintrés		**Style/Typologie architectural(e)**		Maison de bourg			
Organisation	En retrait		**Abords / Végétaux**					
Commentaires								

Niveau d'équipements		**Contraintes environnementales**			
Electricité		Agriculture		Intérêt architectural de l'ensemble bâti	
AEP (mm)		NATURA 2000 / ZNIEFF		Requalification / mise en valeur au titre du L.151-19	
Défense incendie		Risque inondation		Changement de destination au titre du L.151-11 2°	
Assainissement		Périmètre de canalisation de transport de gaz (TEREGA)			
Voirie					

POUDENX	Fiche n°232_11	Lieu-dit : Prade	Nom du propriétaire ou des propriétaires
Renseignement cadastraux		Type du bâti	OLIVEIRA DA COSTA
Section ZA	Parcelle 37	Maison d'habitation	

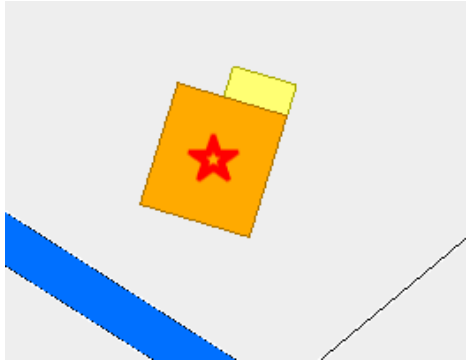

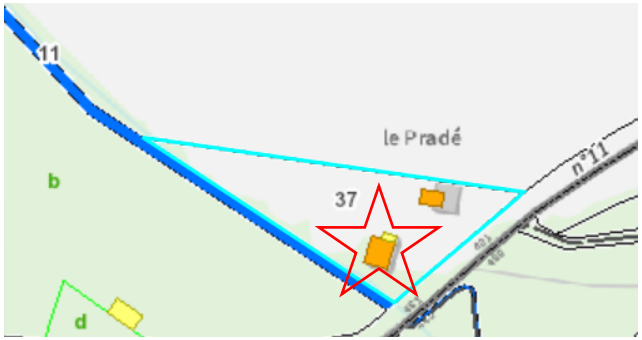

Analyse architecturale du bâti identifié

Volume/Gabarit	R+1						Symétrique	
Toiture	PANS	4	MATERIAU	Tuiles méridionales	EGOUT DE TOIT	Oui	ETAT	Bon
Murs/Façades	Gouttereaux		Galets/pierres apparentes, torchis/colombages				ETAT	Bon
Ouvertures	ENCADREMENT	Pierre de taille, Bois			MENUISERIES	Bois		
Ornementation	Soubassement, épis de faîtage		**Style/Typologie architectural(e)**		Landais			
Organisation	En retrait		**Abords / Végétaux**					
Commentaires								

Niveau d'équipements		**Contraintes environnementales**			
Electricité		Agriculture		Intérêt architectural de l'ensemble bâti	
AEP (mm)		NATURA 2000 / ZNIEFF		Requalification / mise en valeur au titre du L.151-19	
Défense incendie		Risque inondation		Changement de destination au titre du L.151-11 2°	
Assainissement		Périmètre de canalisation de transport de gaz (TEREGA)			
Voirie					

POUDENX	Fiche n°232_12	Lieu-dit : Darregle	Nom du propriétaire ou des propriétaires
Renseignement cadastraux		Type du bâti	LASSALLE, BOURGUIGNON
Section A	Parcelle 129	Maison d'habitation	

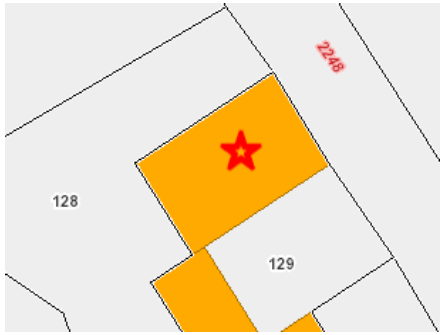

Analyse architecturale du bâti identifié

Volume/Gabarit	R+1						Asymétrique	
Toiture	PANS	3	MATERIAU	Tuiles méridionales	EGOUT DE TOIT	Oui	ETAT	Bon
Murs/Façades	Gouttereaux		Enduit				ETAT	Moyen
Ouvertures	ENCADREMENT	Pierre de taille				MENUISERIES	Bois	
Ornementation	Génoise, linteaux cintrés et sculptés, balcon galerie		**Style/Typologie architectural(e)**		Maison de bourg			
Organisation	En retrait		**Abords / Végétaux**		Palmiers			
Commentaires								

Niveau d'équipements		**Contraintes environnementales**			
Electricité		Agriculture		Intérêt architectural de l'ensemble bâti	
AEP (mm)		NATURA 2000 / ZNIEFF		Requalification / mise en valeur au titre du L.151-19	
Défense incendie		Risque inondation		Changement de destination au titre du L.151-11 2°	
Assainissement		Périmètre de canalisation de transport de gaz (TEREGA)			
Voirie					

POUDENX	Fiche n°232_13	Lieu-dit : Labarrere	Nom du propriétaire ou des propriétaires
Renseignement cadastraux		Type du bâti	DEMARSAN
Section B	Parcelle 400	Maison d'habitation	

Analyse architecturale du bâti identifié

Volume/Gabarit	R+1						Symétrique	
Toiture	PANS	4	MATERIAU	Picon	EGOUT DE TOIT	Oui	ETAT	Bon
Murs/Façades	Gouttereaux		Enduit				ETAT	Bon
Ouvertures	ENCADREMENT	Pierre de taille			MENUISERIES	Bois		
Ornementation	Génoise		**Style/Typologie architectural(e)**		Béarnais			
Organisation	En retrait		**Abords / Végétaux**					
Commentaires	Datation 1832, portail, clôture, toit à coyau							

Niveau d'équipements		**Contraintes environnementales**			
Electricité		Agriculture		Intérêt architectural de l'ensemble bâti	
AEP (mm)		NATURA 2000 / ZNIEFF		Requalification / mise en valeur au titre du L.151-19	
Défense incendie		Risque inondation		Changement de destination au titre du L.151-11 2°	
Assainissement		Périmètre de canalisation de transport de gaz (TEREGA)			
Voirie					

POUDENX	Fiche n°232_14	Lieu-dit : Hort 2	Nom du propriétaire ou des propriétaires
Renseignement cadastraux		Type du bâti	FALTAS
Section C	Parcelle 104	Maison d'habitation	

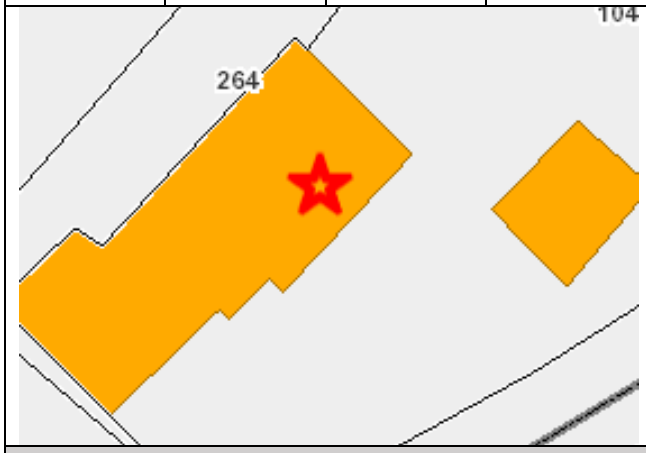

Analyse architecturale du bâti identifié

Volume/Gabarit	R+1					Symétrique		
Toiture	PANS	3	MATERIAU	Tuiles méridionales	EGOUT DE TOIT	Oui	ETAT	Bon
Murs/Façades	Gouttereaux		Enduit				ETAT	Bon
Ouvertures	ENCADREMENT	Pierre de taille			MENUISERIES	Bois		
Ornementation	Génoise	**Style/Typologie architectural(e)**	Maison de bourg					
Organisation	En retrait	**Abords / Végétaux**						
Commentaires	Portail, clôture							

Niveau d'équipements		**Contraintes environnementales**			
Electricité		Agriculture		Intérêt architectural de l'ensemble bâti	
AEP (mm)		NATURA 2000 / ZNIEFF		Requalification / mise en valeur au titre du L.151-19	
Défense incendie		Risque inondation		Changement de destination au titre du L.151-11 2°	
Assainissement		Périmètre de canalisation de transport de gaz (TEREGA)			
Voirie					

POUDENX	Fiche n°232_15	Lieu-dit : Château 1	Nom du propriétaire ou des propriétaires
Renseignement cadastraux		Type du bâti	VOISIN, SOUBAIGNE
Section C	Parcelle 109	Dépendance	

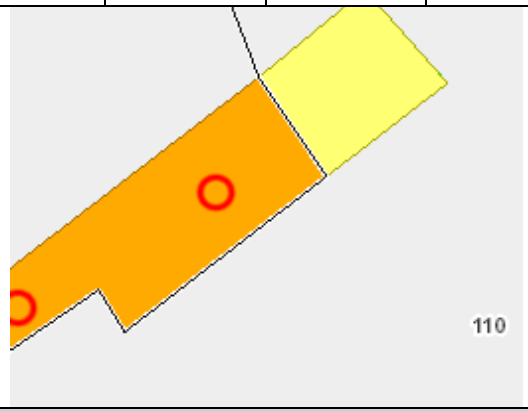

Analyse architecturale du bâti identifié

Volume/Gabarit	R+1					Symétrique		
Toiture	PANS	2	MATERIAU	Tuiles méridionales	EGOUT DE TOIT	Oui	ETAT	Bon
Murs/Façades	Gouttereaux		Galets/pierres apparentes				ETAT	Bon
Ouvertures	ENCADREMENT	Pierre de taille				MENUISERIES	Bois	
Ornementation	Chaînage d'angle, porte charretière		**Style/Typologie architectural(e)**			Dépendance		
Organisation	En retrait		**Abords / Végétaux**					
Commentaires	Datation 1931							

Niveau d'équipements		**Contraintes environnementales**			
Electricité		Agriculture		Intérêt architectural de l'ensemble bâti	
AEP (mm)		NATURA 2000 / ZNIEFF		Requalification / mise en valeur au titre du L.151-19	
Défense incendie		Risque inondation		Changement de destination au titre du L.151-11 2°	
Assainissement		Périmètre de canalisation de transport de gaz (TEREGA)			
Voirie					

POUDENX	Fiche n°232_16	Lieu-dit : Château 2	Nom du propriétaire ou des propriétaires
Renseignement cadastraux		Type du bâti	VOISIN, SOUBAIGNE
Section C	Parcelle 109	Dépendance	

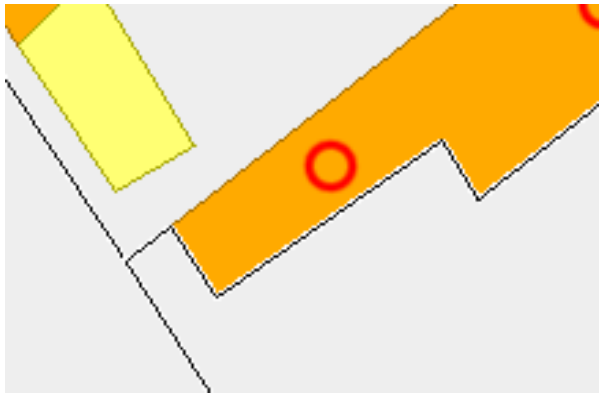

Analyse architecturale du bâti identifié								
Volume/Gabarit	R					Symétrique		
Toiture	PANS	2	MATERIAU	Tuiles méridionales	EGOUT DE TOIT	Oui	ETAT	Bon
Murs/Façades	Gouttereaux		Galets/pierres apparentes				ETAT	Bon
Ouvertures	ENCADREMENT	Pierre de taille				MENUISERIES	Bois	
Ornementation	Chaînage d'angle		**Style/Typologie architectural(e)**			Dépendance		
Organisation	En retrait		**Abords / Végétaux**					
Commentaires	Datation 1934							

Niveau d'équipements		Contraintes environnementales			
Electricité		Agriculture		Intérêt architectural de l'ensemble bâti	
AEP (mm)		NATURA 2000 / ZNIEFF		Requalification / mise en valeur au titre du L.151-19	
Défense incendie		Risque inondation		Changement de destination au titre du L.151-11 2°	
Assainissement		Périmètre de canalisation de transport de gaz (TEREGA)			
Voirie					

POUDENX	Fiche n°232_17	Lieu-dit : Château 3	Nom du propriétaire ou des propriétaires
Renseignement cadastraux		Type du bâti	GONZALEZ
Section C	Parcelle 256	Maison d'habitation	

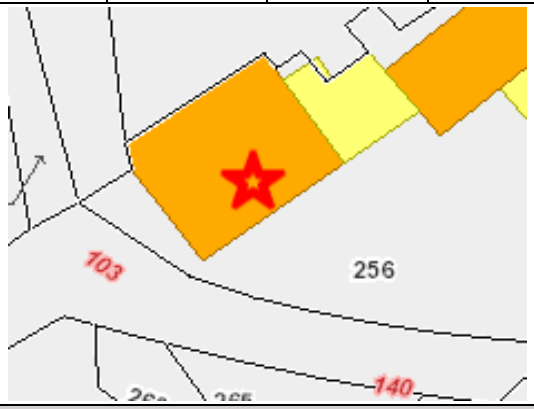

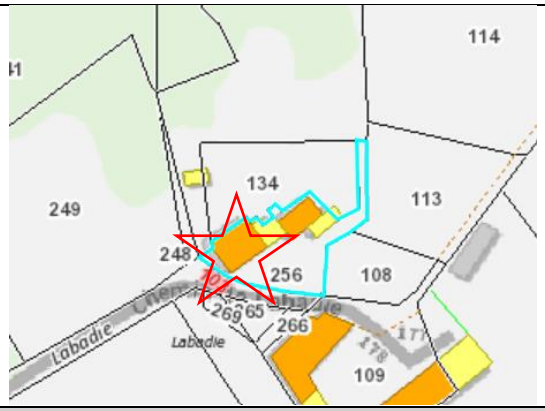

Analyse architecturale du bâti identifié

Volume/Gabarit	R+1					Symétrique		
Toiture	PANS	4	MATERIAU	Tuiles méridionales	EGOUT DE TOIT	Oui	ETAT	Bon
Murs/Façades	Gouttereaux			Enduit			ETAT	Bon
Ouvertures	ENCADREMENT	Pierre de taille				MENUISERIES	Autre	
Ornementation	Génoise, auvent			**Style/Typologie architectural(e)**		Maison de bourg		
Organisation	En retrait			**Abords / Végétaux**				
Commentaires								

Niveau d'équipements		**Contraintes environnementales**			
Electricité		Agriculture		Intérêt architectural de l'ensemble bâti	
AEP (mm)		NATURA 2000 / ZNIEFF		Requalification / mise en valeur au titre du L.151-19	
Défense incendie		Risque inondation		Changement de destination au titre du L.151-11 2°	
Assainissement		Périmètre de canalisation de transport de gaz (TEREGA)			
Voirie					

POUDENX	Fiche n°232_18	Lieu-dit : Labourdette	Nom du propriétaire ou des propriétaires
Renseignement cadastraux		Type du bâti	INGARAO, MISTRAL
Section ZC	Parcelle 57	Maison d'habitation	

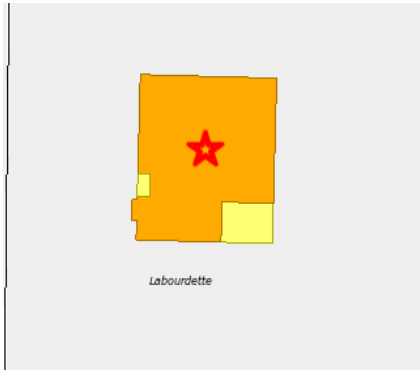

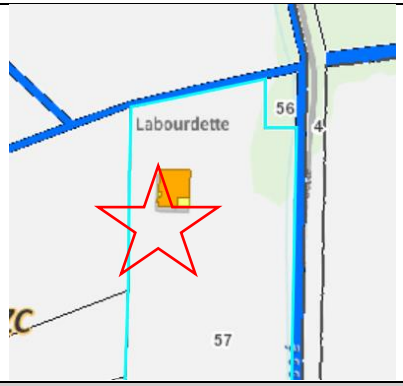

Analyse architecturale du bâti identifié

Volume/Gabarit	R+1						Symétrique	
Toiture	PANS	4	MATERIAU	Tuiles méridionales	EGOUT DE TOIT	Oui	ETAT	Bon
Murs/Façades	Gouttereaux		Galets/pierres apparentes				ETAT	Bon
Ouvertures	ENCADREMENT	Pierre de taille			MENUISERIES	Bois		
Ornementation	Génoise, tirants		**Style/Typologie architectural(e)**		Maison de bourg			
Organisation	En retrait		**Abords / Végétaux**					
Commentaires								

Niveau d'équipements		**Contraintes environnementales**			
Electricité		Agriculture		Intérêt architectural de l'ensemble bâti	
AEP (mm)		NATURA 2000 / ZNIEFF		Requalification / mise en valeur au titre du L.151-19	
Défense incendie		Risque inondation		Changement de destination au titre du L.151-11 2°	
Assainissement		Périmètre de canalisation de transport de gaz (TEREGA)			
Voirie					

POUDENX	Fiche n°232_19	Lieu-dit : Labarthe 1	Nom du propriétaire ou des propriétaires
Renseignement cadastraux		Type du bâti	INGARAO, MISTRAL
Section: ZC	Parcelle: 57	Dépendance	

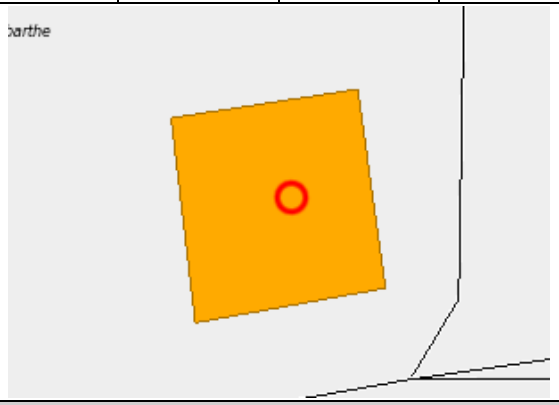

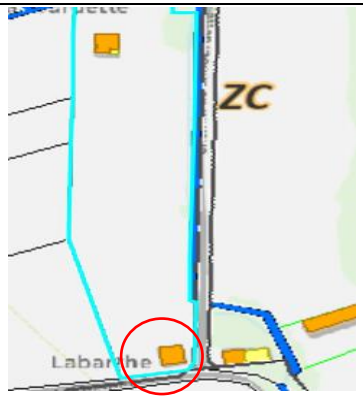

Analyse architecturale du bâti identifié

Volume/Gabarit	R+C					Asymétrique		
Toiture	PANS	2	MATERIAU	Tuiles méridionales	EGOUT DE TOIT	Oui	ETAT	Bon
Murs/Façades	Pignons		Galets/pierres apparentes				ETAT	Bon
Ouvertures	ENCADREMENT	Pierre de taille				MENUISERIES	Bois	
Ornementation	Porte charretière		**Style/Typologie architectural(e)**			Dépendance		
Organisation	En retrait		**Abords / Végétaux**					
Commentaires	Portail							

Niveau d'équipements		**Contraintes environnementales**			
Electricité		Agriculture		Intérêt architectural de l'ensemble bâti	
AEP (mm)		NATURA 2000 / ZNIEFF		Requalification / mise en valeur au titre du L.151-19	
Défense incendie		Risque inondation		Changement de destination au titre du L.151-11 2°	
Assainissement		Périmètre de canalisation de transport de gaz (TEREGA)			
Voirie					

POUDENX	Fiche n°232_20	Lieu-dit : Garros 3	Nom du propriétaire ou des propriétaires
Renseignement cadastraux		Type du bâti	POUYSSEGUR, DANE
Section B	Parcelle 317	Maison d'habitation	

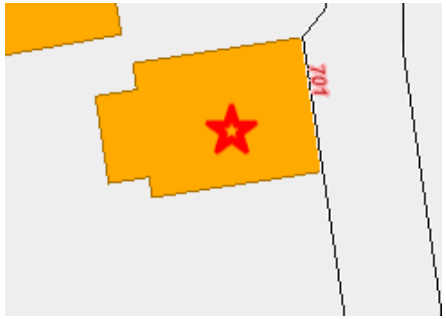

Analyse architecturale du bâti identifié

Volume/Gabarit	R+1						Symétrique	
Toiture	PANS	4	MATERIAU	Tuiles méridionales	EGOUT DE TOIT	Oui	ETAT	Bon
Murs/Façades	Gouttereaux		Galets/pierres apparentes				ETAT	Bon
Ouvertures	ENCADREMENT	Briques, pierre de taille		MENUISERIES				Bois
Ornementation	Génoise		**Style/Typologie architectural(e)**	Maison de bourg				
Organisation	En retrait		**Abords / Végétaux**					
Commentaires	Portail							

Niveau d'équipements		**Contraintes environnementales**			
Electricité		Agriculture		Intérêt architectural de l'ensemble bâti	
AEP (mm)		NATURA 2000 / ZNIEFF		Requalification / mise en valeur au titre du L.151-19	
Défense incendie		Risque inondation		Changement de destination au titre du L.151-11 2°	
Assainissement		Périmètre de canalisation de transport de gaz (TEREGA)			
Voirie					

POUDENX	Fiche n°232_21	Lieu-dit : Jouanlou	Nom du propriétaire ou des propriétaires
Renseignement cadastraux		Type du bâti	TARDITS
Section B	Parcelle 299	Maison d'habitation	

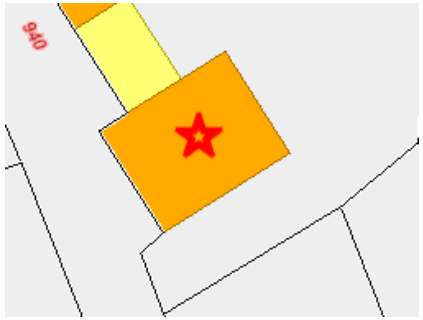

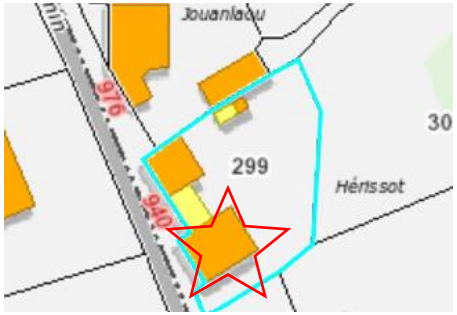

Analyse architecturale du bâti identifié

Volume/Gabarit	R+1						Symétrique	
Toiture	PANS	4	MATERIAU	Tuiles méridionales	EGOUT DE TOIT	Oui	ETAT	Bon
Murs/Façades	Gouttereaux		Enduit				ETAT	Moyen
Ouvertures	ENCADREMENT	Pierre de taille				MENUISERIES	Autre	
Ornementation	Génoise		**Style/Typologie architectural(e)**		Maison de bourg			
Organisation	En retrait		**Abords / Végétaux**					
Commentaires	Datation 1869, portail, clôture							

Niveau d'équipements		**Contraintes environnementales**			
Electricité		Agriculture		Intérêt architectural de l'ensemble bâti	
AEP (mm)		NATURA 2000 / ZNIEFF		Requalification / mise en valeur au titre du L.151-19	
Défense incendie		Risque inondation		Changement de destination au titre du L.151-11 2°	
Assainissement		Périmètre de canalisation de transport de gaz (TEREGA)			
Voirie					

POUDENX	Fiche n° 232_22	Lieu-dit : Manson 2	Nom du propriétaire ou des propriétaires
Renseignement cadastraux		Type du bâti	LANGLADE, CAPDEVIELLE
Section B	Parcelle 241	Dépendance	

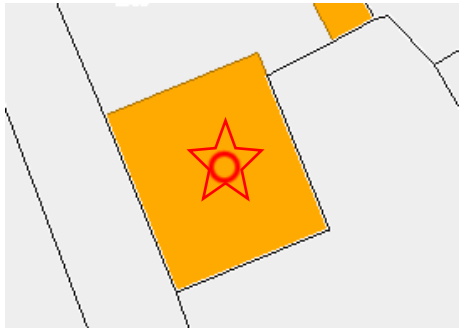

Analyse architecturale du bâti identifié

Volumes/Gabarit	R+1+C					Asymétrique		
Toiture	PANS	4	MATERIAU	Tuiles de Marseille	EGOUT DE TOIT	non	ETAT	Bon
Murs/Façades	Pignons		Galets/pierres apparentes				ETAT	Moyen
Ouvertures	ENCADREMENT	Pierre de taille			MENUISERIES	Bois		
Ornementation	Tirants, porte charretière		**Style/Typologie architectural(e)**		Dépendance			
Organisation	En retrait		**Abords / Végétaux**					
Commentaires	Portail, clôture							

Niveau d'équipements		**Contraintes environnementales**		**Synthèse de l'analyse architecturale**	
Electricité		Agriculture		Intérêt architectural de l'ensemble bâti	
AEP (mm)		NATURA 2000 / ZNIEFF		Requalification / mise en valeur au titre du L.151-19	
Défense incendie		Risque inondation		Changement de destination au titre du L.151-11 2°	
Assainissement		Périmètre de canalisation de transport de gaz (TEREGA)			
Voirie					

POUDENX	Fiche n°232_23	Lieu-dit : Labarrère	Nom du propriétaire ou des propriétaires
Renseignement cadastraux		Type du bâti	LESPIAU
Section A	Parcelle 174	Habitation, airial, dépendances	

Analyse architecturale du bâti identifié

Volume/Gabarit	R	R+C	R+1	R+1+C	Asymétrique			
Toiture	PANS	2	MATERIAU	Tuiles de Marseille	EGOUT DE TOIT	Présent	ETAT	Moyen
Murs/Façades	Pignon	Pierres apparentes, enduit					ETAT	Mauvais
Ouvertures	ENCADREMENT				MENUISERIES		Vantaux Bois	
Ornementation				**Style/Typologie architectural(e)**	Dépendance			
Organisation		En retrait		**Abords / Végétaux**				
Commentaires	Datation, puits, portails, clôtures, …							

Niveau d'équipements		**Contraintes environnementales**			
Electricité		Agriculture		Intérêt architectural de l'ensemble bâti	
AEP (mm)		NATURA 2000 / ZNIEFF		Requalification / mise en valeur au titre du L.151-19	
Défense incendie		Risque inondation		Changement de destination au titre du L.151-11 2°	
Assainissement		Périmètre de canalisation de transport de gaz (TEREGA)			
Voirie					

POUDENX	Fiche n°232_24	Lieu-dit : Muguet	Nom du propriétaire ou des propriétaires
Renseignement cadastraux		Type du bâti	HARISTOY & WILSON
Section A	Parcelle 174	Habitation, airial, dépendances	

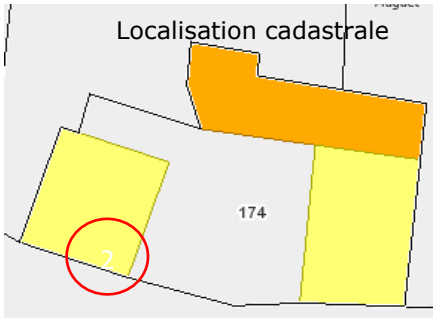

Analyse architecturale du bâti identifié

Volume/Gabarit	R		R+C		R+1	R+1+C			Asymétrique	
Toiture	PANS	2	MATERIAU	Tôles		EGOUT DE TOIT	En partie	ETAT	Bon	Bon
Murs/Façades	Pignon		Enduit					ETAT		Moyen
Ouvertures	ENCADREMENT		Briques				MENUISERIES		Vantaux Bois	
Ornementation				**Style/Typologie architectural(e)**		Dépendance				
Organisation		En retrait		**Abords / Végétaux**						
Commentaires										

Niveau d'équipements		**Contraintes environnementales**			
Electricité		Agriculture		Intérêt architectural de l'ensemble bâti	
AEP (mm)		NATURA 2000 / ZNIEFF		Requalification / mise en valeur au titre du L.151-19	
Défense incendie		Risque inondation		Changement de destination au titre du L.151-11 2°	
Assainissement		Périmètre de canalisation de transport de gaz (TEREGA)			
Voirie					

Classification des éléments répertoriés de Poudenx

N°	Localisation / Nom	Conclusions et numéro reporté sur le plan de zonage		N°	Localisation / Nom	Conclusions et numéro reporté sur le plan de zonage	
		L.151-19 ☆	L.151-11 -2° ○			L.151-19 ☆	L.151-11 -2° ○
232_1	Guimoun 1			232_21	Jouanlou		
232_2	Det			232_22	Manson 2		
232_3	Benga 1			232_23	Labarrère		
232_4	Muguet			232_24	Muguet		
232_5	Busquet						
232_6	Maisonnave						
232_7	Lartte 1						
232_8	Lartte 2						
232_9	Lartte 3						
232_10	Laougroua						
232_11	Prade						
232_12	Darregle						
232_13	Labarrère						
232_14	Hort 2						
232_15	Château 1						
232_16	Château 2						
232_17	Château 3						
232_18	Labourdette						
232_19	Labarthe 1						
232_20	Garros 3						

Commune de PUYOL-CAZALET

PUYOL-CAZALET	Fiche n°239_1	Lieu-dit : LARQUE	Nom du propriétaire : EVEN Anthony et GAUER Thyphanie

Renseignements cadastraux : Section et n° de parcelle : B, n°7

Type du bâti : habitation

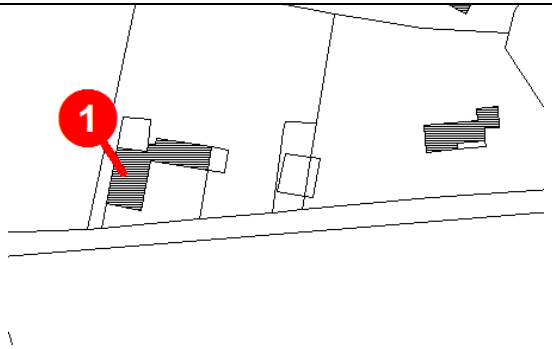

Analyse architecturale du bâti identifié

Toiture	NATURE : 4 pans	MATERIAU : tuiles méridionales	ETAT : bon	EGOUT DE TOIT : présent
Murs / façades	NATURE : enduit		ETAT : bon	
Volume / Gabarit	R+1	Symétrique		
Ouvertures	ENCADREMENT : Pierre de taille	LINTEAU : Pierre	MENUISERIES : Bois, 2 vantaux, porte d'entrée Bois	

Commentaires : 1910

Niveau d'équipements	Electricité		Agriculture	
	AEP (mm)	63	Périmètre de canalisation de transport de gaz (TEREGA)	
	Défense incendie			
	Assainissement		Intérêt architectural de l'ensemble bâti	
	Voirie		Requalification / mise en valeur au titre du L.151-19	
Contraintes environnementales	Risque inondation		Changement de destination au titre du L.151-11 2°	
	Natura 2000 / ZNIEFF2			

PUYOL-CAZALET	Fiche n°239_2	Lieu-dit : LA PETITE	Nom du propriétaire : DUPONT
Renseignements cadastraux : Section et n° de parcelle : A, n°98		**Type du bâti :** dépendance	

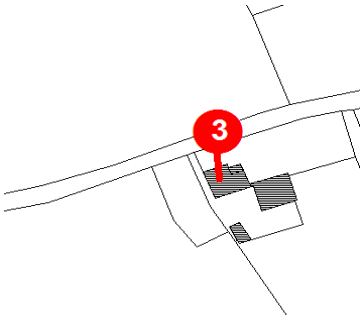

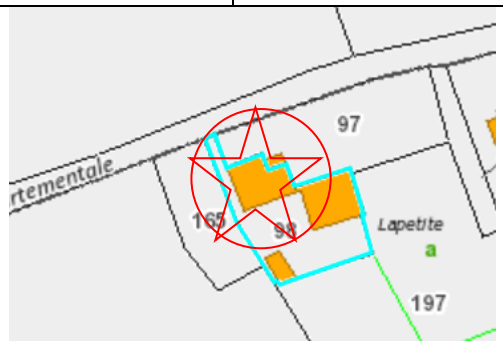

Analyse architecturale du bâti identifié				
Toiture	NATURE : 2 pans	MATERIAU : tuiles de Marseille	ETAT : bon	EGOUT DE TOIT : présent
Murs / façades	NATURE : pierres apparentes		ETAT : bon	
Volume / Gabarit	R+C	Asymétrique		
Ouvertures	ENCADREMENT : Pierre de taille	LINTEAU : Bois et pierre	MENUISERIES : Bois, 2 vantaux, porte d'entrée Bois	
Commentaires :				

Niveau d'équipements	Electricité		Agriculture	
	AEP (mm)	40	Périmètre de canalisation de transport de gaz (TEREGA)	
	Défense incendie			
	Assainissement		Intérêt architectural de l'ensemble bâti	
	Voirie		Requalification / mise en valeur au titre du L.151-19	
Contraintes environnementales	Risque inondation		Changement de destination au titre du L.151-11 2°	
	Natura 2000 / ZNIEFF2			

PUYOL-CAZALET	Fiche n°239_3	Lieu-dit : SAUPIQUET	Nom du propriétaire : LACOSTE

Renseignements cadastraux : Section et n° de parcelle : D, n°90

Type du bâti : habitation

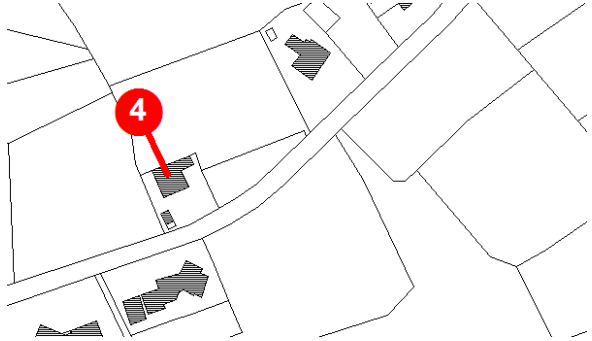

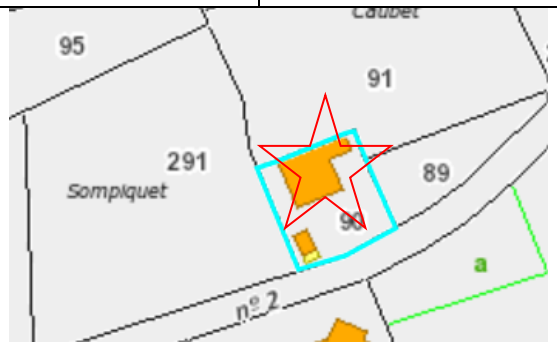

Analyse architecturale du bâti identifié

Toiture	NATURE : 4 pans	MATERIAU : méridionales	ETAT : bon	EGOUT DE TOIT : présent, corniche
Murs / façades	NATURE : enduit		ETAT : bon	
Volume / Gabarit	R+1	Symétrique		
Ouvertures	ENCADREMENT : Pierre de taille	LINTEAU : Pierre	MENUISERIES : PVC, 2 vantaux, porte d'entrée Bois	

Commentaires : 1912

Niveau d'équipements	Electricité		Agriculture	
	AEP (mm)	100	Périmètre de canalisation de transport de gaz (TEREGA)	
	Défense incendie			
	Assainissement		Intérêt architectural de l'ensemble bâti	
	Voirie		Requalification / mise en valeur au titre du L.151-19	
Contraintes environnementales	Risque inondation		Changement de destination au titre du L.151-11 2°	
	Natura 2000 / ZNIEFF2			

PUYOL-CAZALET	Fiche n°239_4	Lieu-dit : RITOU	Nom du propriétaire : BORIES Laurie

Renseignements cadastraux : Section et n° de parcelle : B, n°219

Type du bâti : dépendance

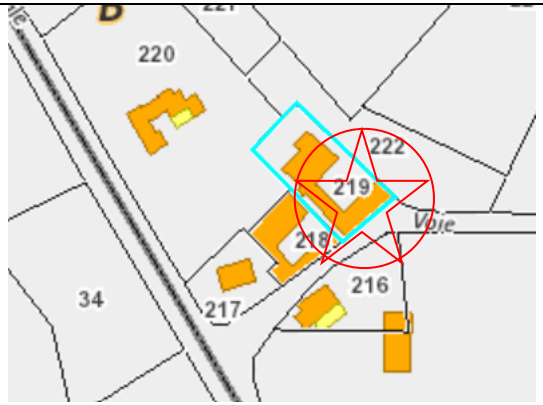

Analyse architecturale du bâti identifié

Toiture	NATURE : 2 pans	MATERIAU : tuiles de Marseille	ETAT : bon	EGOUT DE TOIT : présent
Murs / façades	NATURE : pierres apparentes		ETAT : bon	
Volume / Gabarit	R+1	Asymétrique		
Ouvertures	ENCADREMENT : Pierre de taille	LINTEAU : Pierre	MENUISERIES : Bois, 2 vantaux, porte d'entrée Bois	

Commentaires : 1800

Niveau d'équipements	Electricité		Agriculture	
	AEP (mm)	40	Périmètre de canalisation de transport de gaz (TEREGA)	
	Défense incendie			
	Assainissement		Intérêt architectural de l'ensemble bâti	
	Voirie		Requalification / mise en valeur au titre du L.151-19	
Contraintes environnementales	Risque inondation		Changement de destination au titre du L.151-11 2°	
	Natura 2000 / ZNIEFF2			

PUYOL-CAZALET	Fiche n°239_5	Lieu-dit : CHATEAU 1	Nom du propriétaire : DULUCQ-CARMENTOS
Renseignements cadastraux : Section et n° de parcelle : B, n°65		**Type du bâti :** habitation	

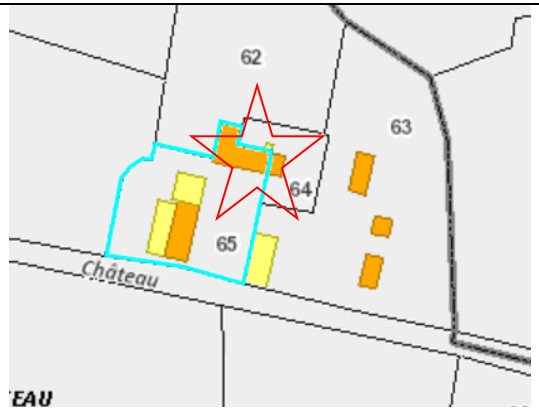

Analyse architecturale du bâti identifié				
Toiture	NATURE : 4 pans	MATERIAU : tuiles de Marseille	ETAT : bon	EGOUT DE TOIT : présent
Murs / façades	NATURE : enduit		ETAT : bon	
Volume / Gabarit	R+1+c	Asymétrique		
Ouvertures	ENCADREMENT : Pierre de taille	LINTEAU : Pierre	MENUISERIES : Bois, 2 vantaux, porte d'entrée Bois	
Commentaires :				

Niveau d'équipements	Electricité		Agriculture	
	AEP (mm)	40	Périmètre de canalisation de transport de gaz (TEREGA)	
	Défense incendie			
	Assainissement		Intérêt architectural de l'ensemble bâti	
	Voirie		Requalification / mise en valeur au titre du L.151-19	
Contraintes environnementales	Risque inondation		Changement de destination au titre du L.151-11 2°	
	Natura 2000 / ZNIEFF2			

PUYOL-CAZALET	Fiche n°239_6	Lieu-dit : COURRIER	Nom du propriétaire : DESSEREZ Joseph

Renseignements cadastraux : Section et n° de parcelle : C, n°206

Type du bâti : ancienne habitation

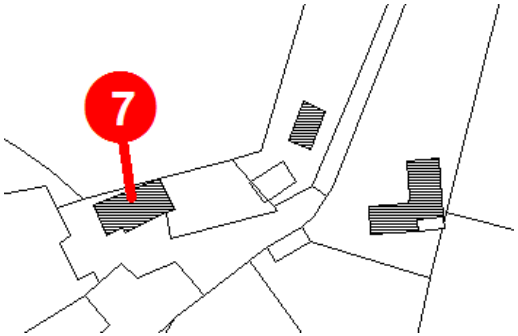

Analyse architecturale du bâti identifié

Toiture	NATURE : 2 pans	MATERIAU : tuiles de Marseille	ETAT : bon	EGOUT DE TOIT : présent, chevrons
Murs / façades	NATURE : enduit		ETAT : bon	
Volume / Gabarit	R+1	Symétrique		
Ouvertures	ENCADREMENT : Pierre de taille	LINTEAU : Pierre	MENUISERIES : Bois, 2 vantaux, porte d'entrée Bois	

Commentaires :

Niveau d'équipements	Electricité		Agriculture	
	AEP (mm)	40	Périmètre de canalisation de transport de gaz (TEREGA)	
	Défense incendie			
	Assainissement		Intérêt architectural de l'ensemble bâti	
	Voirie		Requalification / mise en valeur au titre du L.151-19	
Contraintes environnementales	Risque inondation		Changement de destination au titre du L.151-11 2°	
	Natura 2000 / ZNIEFF2			

PUYOL-CAZALET	Fiche n°239_7	Lieu-dit : LE MOULIN	Nom du propriétaire : LABENNE

Renseignements cadastraux : Section et n° de parcelle : C, n°202

Type du bâti : ancien moulin

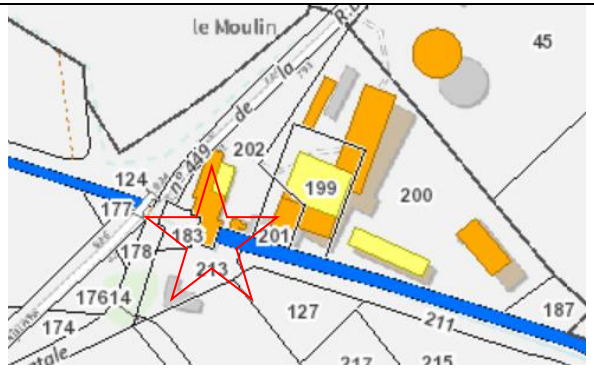

Analyse architecturale du bâti identifié

Toiture	NATURE : 3 pans	MATERIAU : tuiles canal	ETAT : moyen	EGOUT DE TOIT : présent
Murs / façades	NATURE : pierres apparentes		ETAT : bon	
Volume / Gabarit	R+1	Asymétrique		
Ouvertures	ENCADREMENT : Pierre de taille	LINTEAU : Pierre	MENUISERIES : Bois, 2 vantaux, porte d'entrée Bois	

Commentaires :

Niveau d'équipements	Electricité		Agriculture	
	AEP (mm)	50	Périmètre de canalisation de transport de gaz (TEREGA)	
	Défense incendie			
	Assainissement		Intérêt architectural de l'ensemble bâti	
	Voirie		Requalification / mise en valeur au titre du L.151-19	
Contraintes environnementales	Risque inondation		Changement de destination au titre du L.151-11 2°	
	Natura 2000 / ZNIEFF2			

PUYOL-CAZALET	Fiche n°239_8	Lieu-dit : LARROUDE	Nom du propriétaire : DEMORONT Florian et MAYSONNAVE Marlène

Renseignements cadastraux : Section et n° de parcelle : B, n°189

Type du bâti : habitation

Analyse architecturale du bâti identifié

Toiture	NATURE : 4 pans	MATERIAU : méridionales	ETAT : bon	EGOUT DE TOIT : présent, génoise
Murs / façades	NATURE : moellons apparents		ETAT : bon	
Volume / Gabarit	R+1+c	Symétrique		
Ouvertures	ENCADREMENT : briques	LINTEAU : Pierre	MENUISERIES : Bois, 2 vantaux, porte d'entrée Bois	

Commentaires :

Niveau d'équipements	Electricité		Agriculture	
	AEP (mm)	200	Périmètre de canalisation de transport de gaz (TEREGA)	
	Défense incendie			
	Assainissement		Intérêt architectural de l'ensemble bâti	
	Voirie		Requalification / mise en valeur au titre du L.151-19	
Contraintes environnementales	Risque inondation		Changement de destination au titre du L.151-11 2°	
	Natura 2000 / ZNIEFF2			

PUYOL-CAZALET	Fiche n°239_9	Lieu-dit : AUDINOU	Nom du propriétaire : BEAUMONT

Renseignements cadastraux : Section et n° de parcelle : B, n°156

Type du bâti : habitation

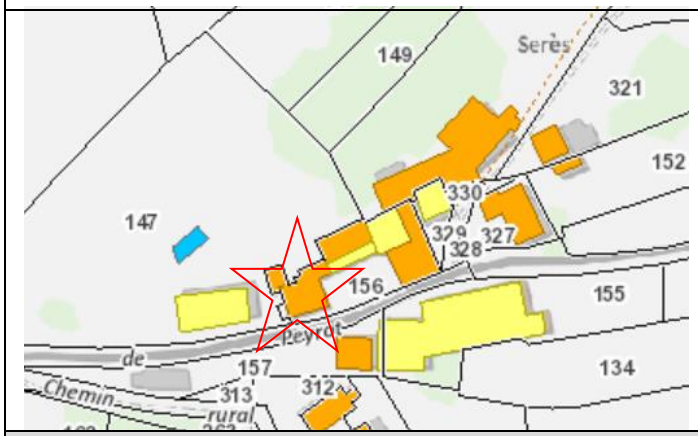

Analyse architecturale du bâti identifié

Toiture	NATURE : 4 pans	MATERIAU : tuiles méridionales	ETAT : bon	EGOUT DE TOIT : présent, génoise
Murs / façades	NATURE : enduit		ETAT : bon	
Volume / Gabarit	R+1+c	Symétrique		
Ouvertures	ENCADREMENT : Pierre de taille	LINTEAU : Pierre	MENUISERIES : Bois, 2 vantaux, porte d'entrée Bois	

Commentaires : 1913

Niveau d'équipements	Electricité		Agriculture	
	AEP (mm)	90	Périmètre de canalisation de transport de gaz (TEREGA)	
	Défense incendie			
	Assainissement		Intérêt architectural de l'ensemble bâti	
	Voirie		Requalification / mise en valeur au titre du L.151-19	
Contraintes environnementales	Risque inondation		Changement de destination au titre du L.151-11 2°	
	Natura 2000 / ZNIEFF2			

PUYOL-CAZALET	Fiche n°239_10	Lieu-dit : CHATEAU 2	Nom du propriétaire : DULUCQ-CARMENTOS

Renseignements cadastraux : Section et n° de parcelle : B, n°65

Type du bâti : dépendance

Analyse architecturale du bâti identifié

Toiture	NATURE : 2 pans	MATERIAU : tuiles de Marseille	ETAT : bon	EGOUT DE TOIT : présent
Murs / façades	NATURE : enduit		ETAT : bon	
Volume / Gabarit	R+1+c	Asymétrique		
Ouvertures	ENCADREMENT : Pierre de taille	LINTEAU : Pierre	MENUISERIES : absent, porte d'entrée Bois de type cochère	

Commentaires :

Niveau d'équipements	Electricité		Agriculture	
	AEP (mm)	40	Périmètre de canalisation de transport de gaz (TEREGA)	
	Défense incendie			
	Assainissement		Intérêt architectural de l'ensemble bâti	
	Voirie		Requalification / mise en valeur au titre du L.151-19	
Contraintes environnementales	Risque inondation		Changement de destination au titre du L.151-11 2°	
	Natura 2000 / ZNIEFF2			

PUYOL-CAZALET	Fiche n°239_11	Lieu-dit : Petit Hourat	Nom du propriétaire : GLAD (HERMANN) Emma
Renseignements cadastraux : Section et n° de parcelle : D, 297.302		**Type du bâti :** dépendance	

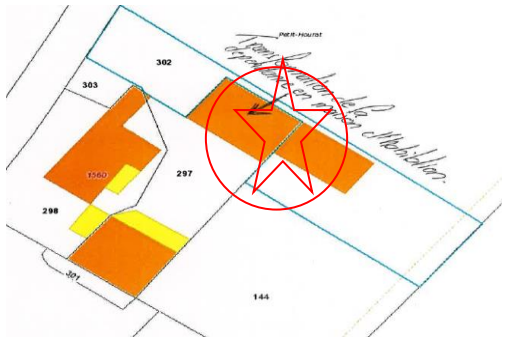

Analyse architecturale du bâti identifié

Toiture	NATURE : 2 PANS	MATERIAU : tuiles canal, méridionales	ETAT : Moyen	EGOUT DE TOIT : Non présent
Murs / façades	Gouttereau	Pierres apparentes, bardage Bois	ETAT : Moyen	
Volume / Gabarit	R + C	Symétrique		
Ouvertures	ENCADREMENT	Pierre de taille, briques, Bois	MENUISERIES : Bois	

Commentaires :

Niveau d'équipements	Electricité	■	Agriculture	■
	AEP (mm)	■	Périmètre de canalisation de transport de gaz (TEREGA)	
	Défense incendie			
	Assainissement		Intérêt architectural de l'ensemble bâti	■
	Voirie	■	Requalification / mise en valeur au titre du L.151-19	■
Contraintes environnementales	Risque inondation		Changement de destination au titre du L.151-11 2°	■
	Natura 2000 / ZNIEFF2			

Classification des éléments répertoriés de Puyol-Cazalet

N°	Nom - Localisation	Conclusions et numéro reporté sur le plan de zonage	
		L.151-19 ☆	L.151-11 ○
239_1	« LARQUE »		
239_2	« LA PETITE »		
239_3	« SAUPIQUET »		
239_4	« RITOU »		
239_5	« CHATEAU 1 »		
239_6	« COURRIER »		
239_7	« LE MOULIN »		
239_8	« LARROUDE »		
239_9	« AUDINOU »		
239_10	« CHATEAU 2 »		
239_11	« PETIT HOURAT »		

Les autres éléments de patrimoine de Puyol-Cazalet

Au-delà des constructions vouées à l'usage d'habitation (maison et anciennes dépendances, la municipalité a souhaité répertorier d'autres éléments remarquables sur la commune. Les photos ci-après illustrent une partie des éléments identifiés.

Oratoire dédié à la Vierge à Ritou

Traduction au zonage : ETOILE 239_ A

Pin parasol à Plaisance

Traduction au zonage : ETOILE 239_B

Chêne à Jacou

Traduction au zonage : ETOILE 239_C

Chêne à Séres

Traduction au zonage : ETOILE 239_

Pont du Curé

Traduction au zonage : ETOILE 239_E

Commune de SAINT-CRICQ-CHALOSSE

SAINT-CRICQ-CHALOSSE	Fiche n°253_1	Lieu-dit : Broustaou	Nom du propriétaire ou des propriétaires
Renseignement cadastraux		Type du bâti	BERBINAU
Section E	Parcelle 362	Maison d'habitation	

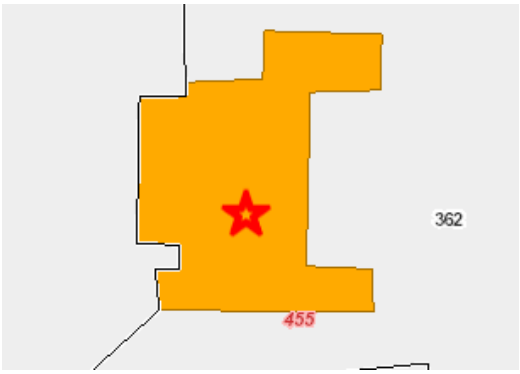

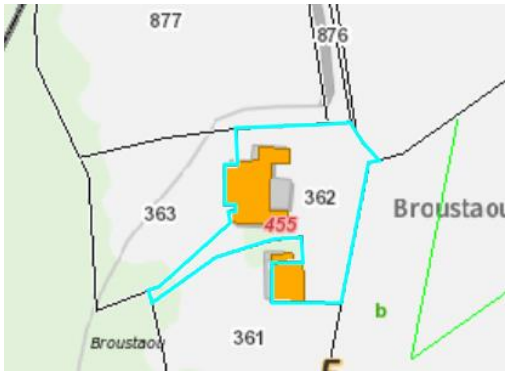

Analyse architecturale du bâti identifié								
Volume/Gabarit	R+1						Symétrique	
Toiture	PANS	4	MATERIAU	Tuiles canal	EGOUT DE TOIT	Oui	ETAT	Bon
Murs/Façades	Gouttereau			Enduit			ETAT	Bon
Ouvertures	ENCADREMENT	Pierre de taille				MENUISERIES	Fenêtres à 2 vantaux	
Ornementation	Chaînage d'angle, ferronneries, marquise			**Style/Typologie architectural(e)**		Maison de bourg		
Organisation	En retrait			**Abords / Végétaux**				
Commentaires								

Niveau d'équipements		Contraintes environnementales			
Electricité		Agriculture		Intérêt architectural de l'ensemble bâti	
AEP (mm)		NATURA 2000 / ZNIEFF		Requalification / mise en valeur au titre du L.151-19	
Défense incendie		Risque inondation		Changement de destination au titre du L.151-11 2°	
Assainissement		Périmètre de canalisation de transport de gaz			
Voirie					

SAINT-CRICQ-CHALOSSE	Fiche n°226_2	Lieu-dit : Pebastiat	Nom du propriétaire ou des propriétaires
Renseignement cadastraux		Type du bâti	LANGLADE
Section F	Parcelle 499	Maison d'habitation	

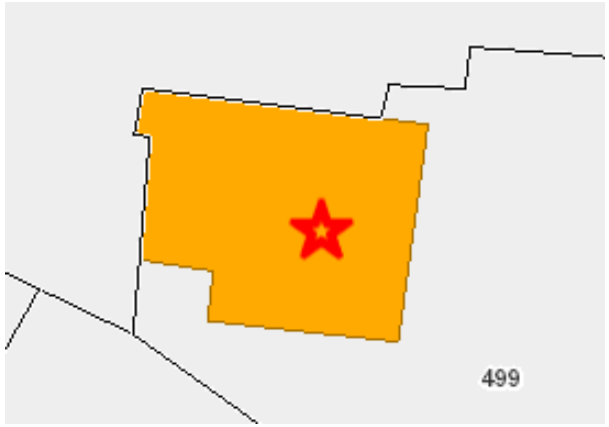

Analyse architecturale du bâti identifié

Volume/Gabarit	R+C					Asymétrique		
Toiture	PANS	2	MATERIAU	Tuiles méridionales	EGOUT DE TOIT	Oui	ETAT	Bon
Murs/Façades	Gouttereau		Enduit				ETAT	Moyen
Ouvertures	ENCADREMENT	Pierre de taille			MENUISERIES	PVC - Porte d'entrée en Bois		
Ornementation	Œil de bœuf		**Style/Typologie architectural(e)**					
Organisation	En retrait		**Abords / Végétaux**					
Commentaires								

Niveau d'équipements		**Contraintes environnementales**			
Electricité		Agriculture		Intérêt architectural de l'ensemble bâti	
AEP (mm)		NATURA 2000 / ZNIEFF		Requalification / mise en valeur au titre du L.151-19	
Défense incendie		Risque inondation		Changement de destination au titre du L.151-11 2°	
Assainissement		Périmètre de canalisation de transport de gaz			
Voirie					

SAINT-CRICQ-CHALOSSE	Fiche n°226_3	Lieu-dit : Lagoueyete 1	Nom du propriétaire ou des propriétaires
Renseignement cadastraux		Type du bâti	DAUDON
Section: ZB	Parcelle: 42	Maison d'habitation	

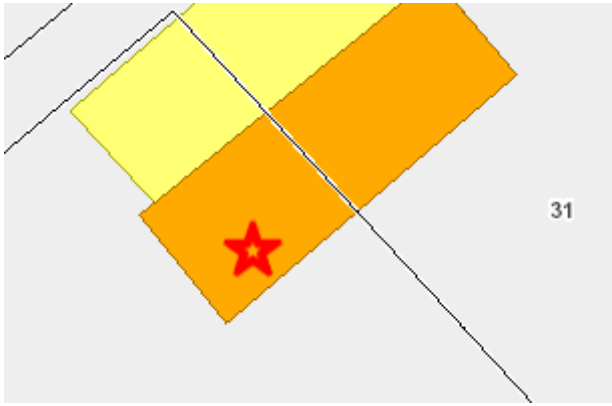

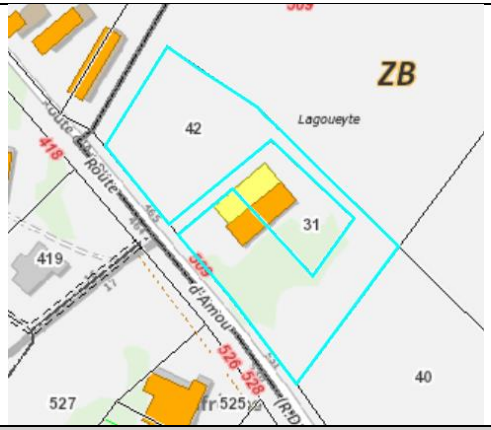

Analyse architecturale du bâti identifié

Volume/Gabarit	R+1+C						Symétrique	
Toiture	PANS	4	MATERIAU	Tuiles méridionales	EGOUT DE TOIT	Oui	ETAT	Bon
Murs/Façades	Gouttereau			Enduit			ETAT	Bon
Ouvertures	ENCADREMENT	Pierre de taille				MENUISERIES	Bois - Fenêtres à 2 vantaux	
Ornementation	Chaînage d'angle, génoise, tirants			**Style/Typologie architectural(e)**		Maison de bourg		
Organisation	En retrait			**Abords / Végétaux**				
Commentaires								

Niveau d'équipements		**Contraintes environnementales**			
Electricité		Agriculture		Intérêt architectural de l'ensemble bâti	
AEP (mm)		NATURA 2000 / ZNIEFF		Requalification / mise en valeur au titre du L.151-19	
Défense incendie		Risque inondation		Changement de destination au titre du L.151-11 2°	
Assainissement		Périmètre de canalisation de transport de gaz			
Voirie					

SAINT-CRICQ-CHALOSSE	Fiche n°226_4	Lieu-dit : Castagnet-Dufreche	Nom du propriétaire ou des propriétaires
Renseignement cadastraux		Type du bâti	DAUGE, DUBOURDIEU
Section E	Parcelle 421	Maison d'habitation	

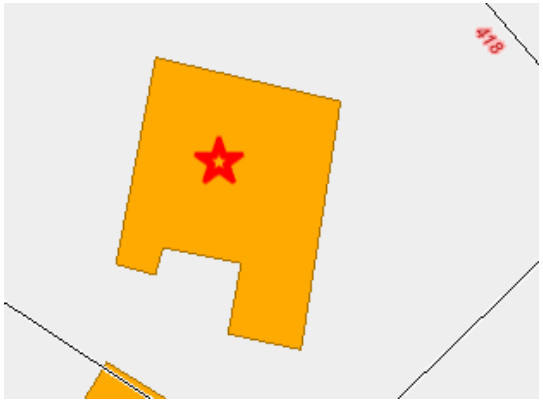

Analyse architecturale du bâti identifié								
Volume/Gabarit	R+1						Symétrique	
Toiture	PANS	4	MATERIAU	Tuiles méridionales	EGOUT DE TOIT	Oui	ETAT	Bon
Murs/Façades	Gouttereau		Enduit				ETAT	Bon
Ouvertures	ENCADREMENT	Pierre de taille			MENUISERIES	Bois - Fenêtres à 2 vantaux - Porte d'entrée en Bois		
Ornementation	Chaînage d'angle		**Style/Typologie architectural(e)**		Maison de bourg			
Organisation	En retrait		**Abords / Végétaux**					
Commentaires	Portail, clôture							

Niveau d'équipements		Contraintes environnementales			
Electricité		Agriculture		Intérêt architectural de l'ensemble bâti	
AEP (mm)		NATURA 2000 / ZNIEFF		Requalification / mise en valeur au titre du L.151-19	
Défense incendie		Risque inondation		Changement de destination au titre du L.151-11 2°	
Assainissement		Périmètre de canalisation de transport de gaz			
Voirie					

SAINT-CRICQ-CHALOSSE	Fiche n°226_5	Lieu-dit : Camp Labache	Nom du propriétaire ou des propriétaires
Renseignement cadastraux		Type du bâti	COMARRIEU, BROUSTAUT
Section E	Parcelle 534	Maison d'habitation	

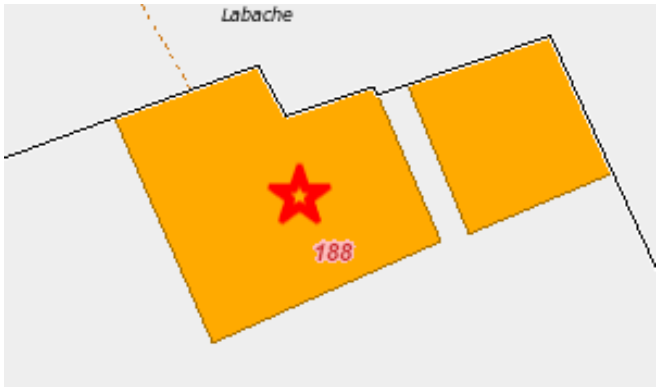

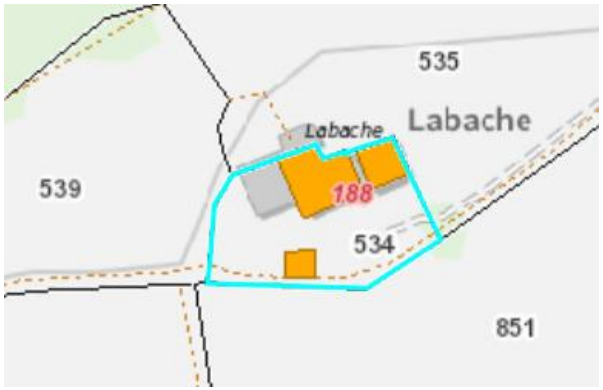

Analyse architecturale du bâti identifié

Volume/Gabarit	R+1					Asymétrique		
Toiture	PANS	4	MATERIAU	Tuiles méridionales	EGOUT DE TOIT	Oui	ETAT	Bon
Murs/Façades	Gouttereau		Enduit				ETAT	Bon
Ouvertures	ENCADREMENT				MENUISERIES	Bois - Fenêtres à 2 vantaux - Porte d'entrée en PVC		
Ornementation	Chaînage d'angle, génoise, tirants, marquise, soubassement		**Style/Typologie architectural(e)**		Maison de bourg			
Organisation	En retrait		**Abords / Végétaux**					
Commentaires								

Niveau d'équipements		**Contraintes environnementales**			
Electricité		Agriculture		Intérêt architectural de l'ensemble bâti	
AEP (mm)		NATURA 2000 / ZNIEFF		Requalification / mise en valeur au titre du L.151-19	
Défense incendie		Risque inondation		Changement de destination au titre du L.151-11 2°	
Assainissement		Périmètre de canalisation de transport de gaz			
Voirie					

SAINT-CRICQ-CHALOSSE	Fiche n°226_6	Lieu-dit : Lagoueyete 2	Nom du propriétaire ou des propriétaires
Renseignement cadastraux		Type du bâti	DAUDON
Section E	Parcelle 525	Maison d'habitation	

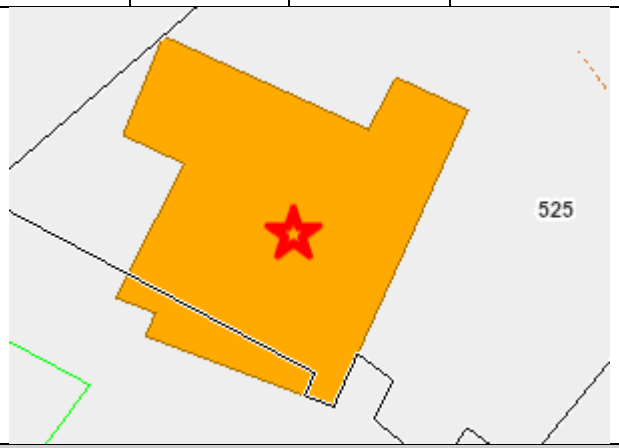

Analyse architecturale du bâti identifié

Volume/Gabarit	R+C						Asymétrique	
Toiture	PANS	3	MATERIAU	Tuiles méridionales	EGOUT DE TOIT		ETAT	Bon
Murs/Façades	Pignon		Galets/pierres apparentes				ETAT	Bon
Ouvertures	ENCADREMENT	Pierre de taille			MENUISERIES	Fenêtres à 2 vantaux - Porte d'entrée en Bois		
Ornementation	Linteau cintré, emmarchement		**Style/Typologie architectural(e)**		Chalossais			
Organisation	En retrait		**Abords / Végétaux**					
Commentaires								

Niveau d'équipements		**Contraintes environnementales**			
Electricité		Agriculture		Intérêt architectural de l'ensemble bâti	
AEP (mm)		NATURA 2000 / ZNIEFF		Requalification / mise en valeur au titre du L.151-19	
Défense incendie		Risque inondation		Changement de destination au titre du L.151-11 2°	
Assainissement		Périmètre de canalisation de transport de gaz			
Voirie					

SAINT-CRICQ-CHALOSSE	Fiche n°226_7	Lieu-dit : Gare de St Cricq	Nom du propriétaire ou des propriétaires
Renseignement cadastraux		Type du bâti	LA COURONNE
Section	ZA	Parcelle	56	Maison d'habitation	

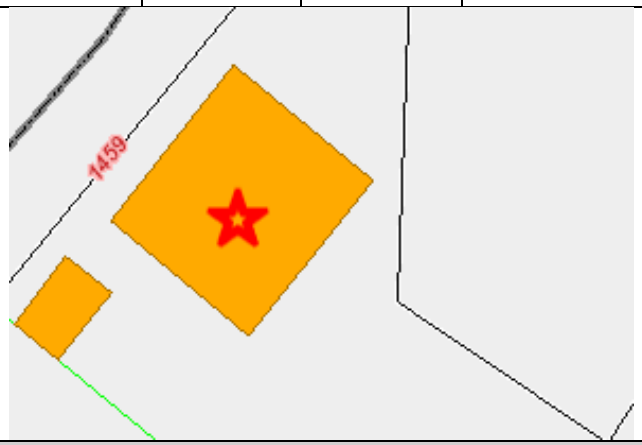

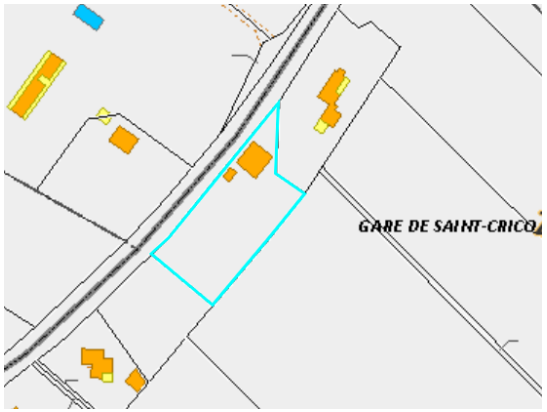

Analyse architecturale du bâti identifié

Volume/Gabarit	R+1						Symétrique	
Toiture	PANS	4	MATERIAU	Tuiles de Marseille	EGOUT DE TOIT	Oui	ETAT	Bon
Murs/Façades	Gouttereau			Enduit			ETAT	Bon
Ouvertures	ENCADREMENT	Briques, pierre de taille			MENUISERIES	Bois - Fenêtres à 2 vantaux - Porte d'entrée en Bois		
Ornementation	Chaînage d'angle		**Style/Typologie architectural(e)**		Maison de bourg			
Organisation	Alignement sur domaine public		**Abords / Végétaux**					
Commentaires								

Niveau d'équipements		**Contraintes environnementales**			
Electricité		Agriculture		Intérêt architectural de l'ensemble bâti	
AEP (mm)		NATURA 2000 / ZNIEFF		Requalification / mise en valeur au titre du L.151-19	
Défense incendie		Risque inondation		Changement de destination au titre du L.151-11 2°	
Assainissement		Périmètre de canalisation de transport de gaz			
Voirie					

SAINT-CRICQ-CHALOSSE	Fiche n°226_8	Lieu-dit : Gare de Cazalis	Nom du propriétaire ou des propriétaires
Renseignement cadastraux		Type du bâti	DE CASTRO GOENAGA, DAUGE
Section: ZD	Parcelle: 24	Maison d'habitation	

Analyse architecturale du bâti identifié

Volume/Gabarit	R+1						Asymétrique	
Toiture	PANS	2	MATERIAU	Tuiles de Marseille	EGOUT DE TOIT	Oui	ETAT	Bon
Murs/Façades	Gouttereau			Enduit			ETAT	Bon
Ouvertures	ENCADREMENT	Briques, pierre de taille			MENUISERIES	Bois - Fenêtres à 2 vantaux - Porte d'entrée en Bois		
Ornementation	Chaînage d'angle, linteau cintré		**Style/Typologie architectural(e)**					
Organisation	En retrait		**Abords / Végétaux**					
Commentaires	Ancienne gare							

Niveau d'équipements		**Contraintes environnementales**			
Electricité		Agriculture		Intérêt architectural de l'ensemble bâti	
AEP (mm)		NATURA 2000 / ZNIEFF		Requalification / mise en valeur au titre du L.151-19	
Défense incendie		Risque inondation		Changement de destination au titre du L.151-11 2°	
Assainissement		Périmètre de canalisation de transport de gaz			
Voirie					

SAINT-CRICQ-CHALOSSE	Fiche n°226_9	Lieu-dit : Pedebourdeou 2	Nom du propriétaire ou des propriétaires
Renseignement cadastraux		Type du bâti	DUFAU
Section D	Parcelle 356	Dépendance	

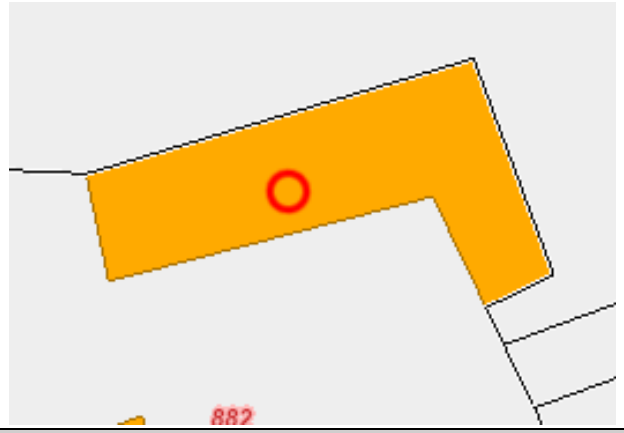

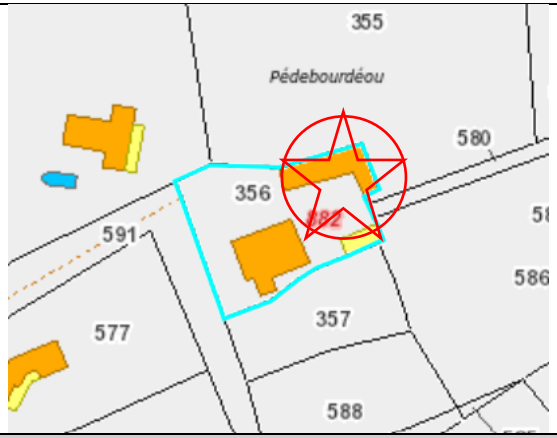

Analyse architecturale du bâti identifié

Volume/Gabarit	R+1					Symétrique		
Toiture	PANS	2	MATERIAU	Tuiles méridionales	EGOUT DE TOIT	Non	ETAT	Bon
Murs/Façades	Gouttereau			Enduit, torchis/colombages			ETAT	Moyen
Ouvertures	ENCADREMENT	Pierre de taille, Bois			MENUISERIES			
Ornementation	Chaînage d'angle, portes charretières		**Style/Typologie architectural(e)**		Dépendance			
Organisation	En retrait		**Abords / Végétaux**					
Commentaires								

Niveau d'équipements		**Contraintes environnementales**			
Electricité		Agriculture		Intérêt architectural de l'ensemble bâti	
AEP (mm)		NATURA 2000 / ZNIEFF		Requalification / mise en valeur au titre du L.151-19	
Défense incendie		Risque inondation		Changement de destination au titre du L.151-11 2°	
Assainissement		Périmètre de canalisation de transport de gaz			
Voirie					

SAINT-CRICQ-CHALOSSE	Fiche n°226_10	Lieu-dit : Petit Bignaou	Nom du propriétaire ou des propriétaires
Renseignement cadastraux		Type du bâti	LONNE
Section C	Parcelle 652	Maison d'habitation	

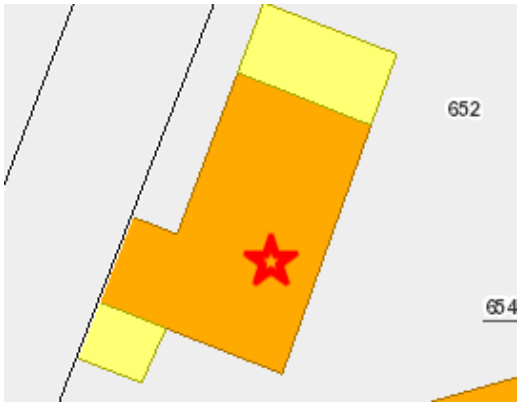

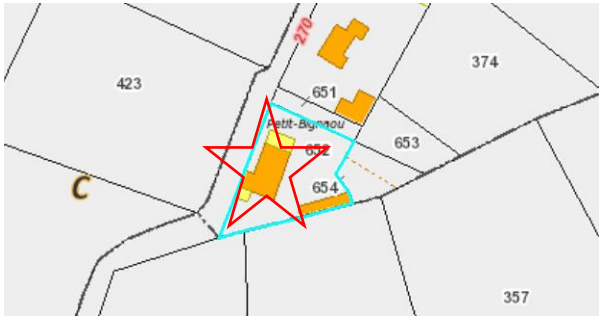

Analyse architecturale du bâti identifié

Volume/Gabarit	R+1						Asymétrique	
Toiture	PANS	4	MATERIAU	Tuiles méridionales	EGOUT DE TOIT	Oui	ETAT	Bon
Murs/Façades	Gouttereau			Enduit			ETAT	Bon
Ouvertures	ENCADREMENT	Pierre de taille			MENUISERIES	Fenêtres à 2 vantaux		
Ornementation	Chaînage d'angle		**Style/Typologie architectural(e)**		Maison de bourg			
Organisation	En retrait		**Abords / Végétaux**					
Commentaires								

Niveau d'équipements		**Contraintes environnementales**			
Electricité		Agriculture		Intérêt architectural de l'ensemble bâti	
AEP (mm)		NATURA 2000 / ZNIEFF		Requalification / mise en valeur au titre du L.151-19	
Défense incendie		Risque inondation		Changement de destination au titre du L.151-11 2°	
Assainissement		Périmètre de canalisation de transport de gaz			
Voirie					

SAINT-CRICQ-CHALOSSE	Fiche n°226_11	Lieu-dit : Loupret-Maisonnave	Nom du propriétaire ou des propriétaires
Renseignement cadastraux		Type du bâti	BASTIAT
Section E	Parcelle 124	Maison d'habitation	

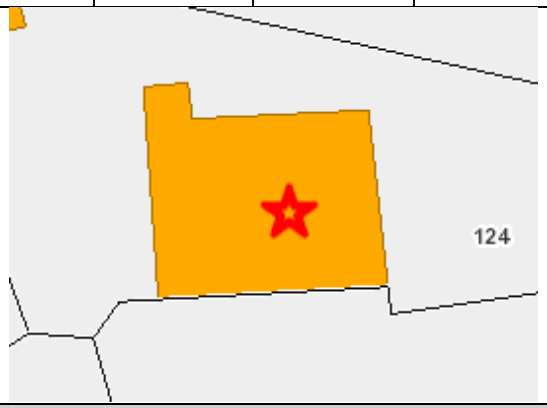

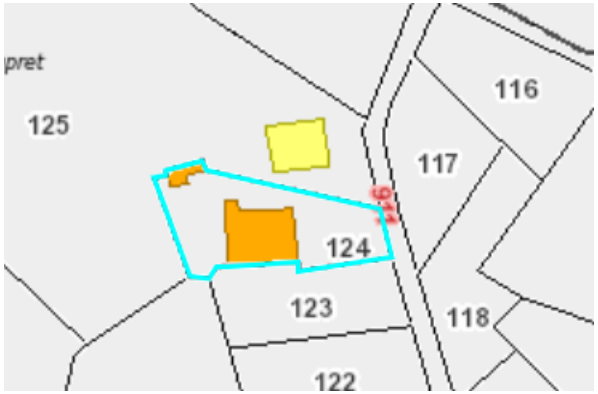

Analyse architecturale du bâti identifié								
Volume/Gabarit	R+1						Symétrique	
Toiture	PANS	2	MATERIAU	Tuiles méridionales	EGOUT DE TOIT	Non	ETAT	Bon
Murs/Façades	Pignon		Enduit				ETAT	Bon
Ouvertures	ENCADREMENT	Pierre de taille			MENUISERIES	Bois - Porte d'entrée en Bois		
Ornementation	Chevrons apparents, soubassement, fenêtre à meneaux		**Style/Typologie architectural(e)**		Chalossais			
Organisation	En retrait		**Abords / Végétaux**					
Commentaires								

Niveau d'équipements		Contraintes environnementales			
Electricité		Agriculture		Intérêt architectural de l'ensemble bâti	
AEP (mm)		NATURA 2000 / ZNIEFF		Requalification / mise en valeur au titre du L.151-19	
Défense incendie		Risque inondation		Changement de destination au titre du L.151-11 2°	
Assainissement		Périmètre de canalisation de transport de gaz			
Voirie					

SAINT-CRICQ-CHALOSSE	Fiche n°226_12	Lieu-dit : Lacampagne-Loustaou 1	Nom du propriétaire ou des propriétaires
Renseignement cadastraux		Type du bâti	GUBLER, HEBER-SUFFRIN
Section E	Parcelle 189	Maison d'habitation	

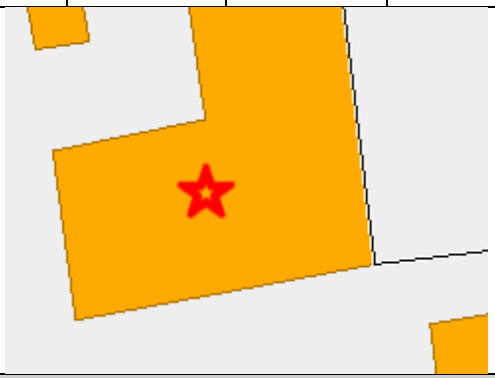

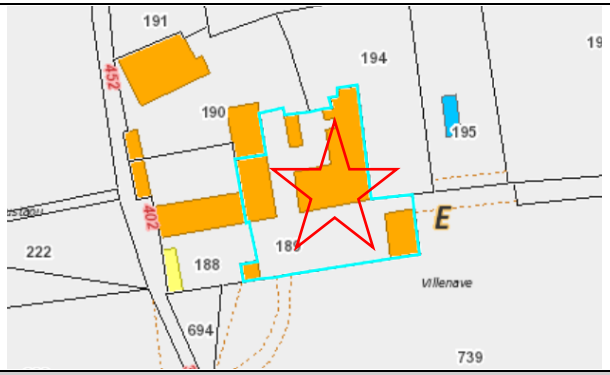

Analyse architecturale du bâti identifié

Volume/Gabarit	R+1+C						Symétrique	
Toiture	PANS	4	MATERIAU	Tuiles méridionales	EGOUT DE TOIT	Oui	ETAT	Bon
Murs/Façades	Gouttereau			Enduit			ETAT	Bon
Ouvertures	ENCADREMENT	Pierre de taille				MENUISERIES	Fenêtres à 2 vantaux - Porte d'entrée en Bois	
Ornementation	Génoise		**Style/Typologie architectural(e)**			Maison de maître		
Organisation	En retrait		**Abords / Végétaux**			Parc arboré		
Commentaires								

Niveau d'équipements		**Contraintes environnementales**			
Electricité		Agriculture		Intérêt architectural de l'ensemble bâti	
AEP (mm)		NATURA 2000 / ZNIEFF		Requalification / mise en valeur au titre du L.151-19	
Défense incendie		Risque inondation		Changement de destination au titre du L.151-11 2°	
Assainissement		Périmètre de canalisation de transport de gaz			
Voirie					

SAINT-CRICQ-CHALOSSE	Fiche n°226_13	Lieu-dit : Lacampagne-Loustaou 2	Nom du propriétaire ou des propriétaires
Renseignement cadastraux		Type du bâti	GUBLER, HEBER-SUFFRIN
Section E	Parcelle 189	Dépendance	

Analyse architecturale du bâti identifié

Volume/Gabarit	R					Symétrique		
Toiture	PANS	4	MATERIAU	Tuiles méridionales	EGOUT DE TOIT	Non	ETAT	Bon
Murs/Façades	Gouttereau			Enduit, torchis/colombages			ETAT	Bon
Ouvertures	ENCADREMENT	Pierre de taille			MENUISERIES	Bois - Porte d'entrée en Bois		
Ornementation	Chaînage d'angle		**Style/Typologie architectural(e)**		Dépendance			
Organisation	En retrait		**Abords / Végétaux**					
Commentaires								

Niveau d'équipements		**Contraintes environnementales**			
Electricité		Agriculture		Intérêt architectural de l'ensemble bâti	
AEP (mm)		NATURA 2000 / ZNIEFF		Requalification / mise en valeur au titre du L.151-19	
Défense incendie		Risque inondation		Changement de destination au titre du L.151-11 2°	
Assainissement		Périmètre de canalisation de transport de gaz			
Voirie					

SAINT-CRICQ-CHALOSSE	Fiche n°226_14	Lieu-dit : Lacampagne-Loustaou 3	Nom du propriétaire ou des propriétaires
Renseignement cadastraux		Type du bâti	DUTERTRE-LADUREE, REMESSO
Section E	Parcelle 188	Maison d'habitation	

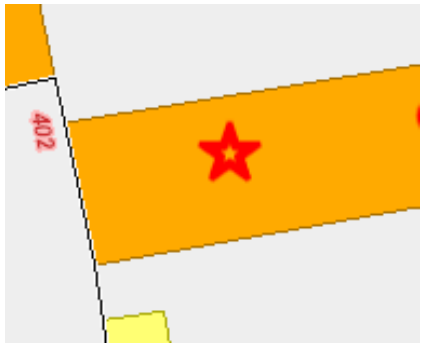

Analyse architecturale du bâti identifié

Volume/Gabarit	R+1+C						Symétrique	
Toiture	PANS	4	MATERIAU	Tuiles de Marseille	EGOUT DE TOIT	Oui	ETAT	Bon
Murs/Façades	Gouttereau		Enduit				ETAT	Bon
Ouvertures	ENCADREMENT	Pierre de taille				MENUISERIES	PVC - Fenêtres à 2 vantaux - Porte d'entrée en PVC	
Ornementation	Génoise, marquise		**Style/Typologie architectural(e)**			Maison de maître		
Organisation	En retrait		**Abords / Végétaux**					
Commentaires	Clôture							

Niveau d'équipements		**Contraintes environnementales**			
Electricité		Agriculture		Intérêt architectural de l'ensemble bâti	
AEP (mm)		NATURA 2000 / ZNIEFF		Requalification / mise en valeur au titre du L.151-19	
Défense incendie		Risque inondation		Changement de destination au titre du L.151-11 2°	
Assainissement		Périmètre de canalisation de transport de gaz			
Voirie					

SAINT-CRICQ-CHALOSSE	Fiche n°226_16	Lieu-dit : Cassoubaque	Nom du propriétaire ou des propriétaires
Renseignement cadastraux		Type du bâti	EPINEUZE
Section E	Parcelle 756	Maison d'habitation	

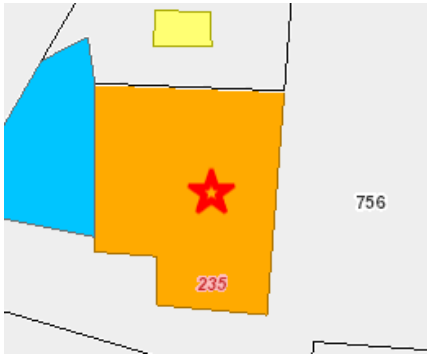

Analyse architecturale du bâti identifié

Volume/Gabarit	R+C					Symétrique		
Toiture	PANS	2	MATERIAU	Tuiles méridionales	EGOUT DE TOIT	Oui	ETAT	Bon
Murs/Façades	Pignon		Enduit				ETAT	Bon
Ouvertures	ENCADREMENT	Pierre de taille			MENUISERIES	Fenêtres à 1 vantail		
Ornementation		**Style/Typologie architectural(e)**	Chalossais					
Organisation	En retrait	**Abords / Végétaux**						
Commentaires								

Niveau d'équipements		**Contraintes environnementales**			
Electricité		Agriculture		Intérêt architectural de l'ensemble bâti	
AEP (mm)		NATURA 2000 / ZNIEFF		Requalification / mise en valeur au titre du L.151-19	
Défense incendie		Risque inondation		Changement de destination au titre du L.151-11 2°	
Assainissement		Périmètre de canalisation de transport de gaz			
Voirie					

SAINT-CRICQ-CHALOSSE	Fiche n°226_18	Lieu-dit : Navailles 2	Nom du propriétaire ou des propriétaires
Renseignement cadastraux		Type du bâti	CAMBIER
Section F	Parcelle 416	Maison d'habitation	

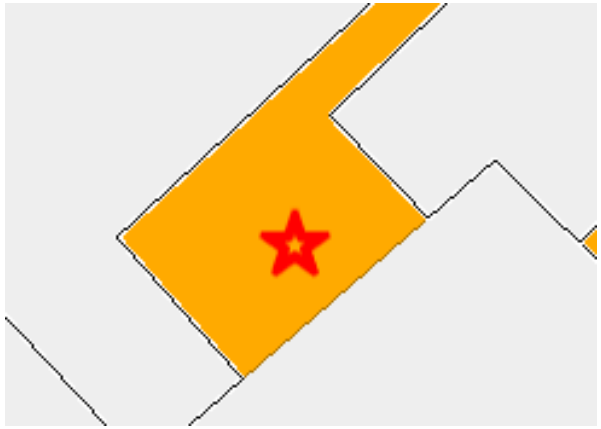

Analyse architecturale du bâti identifié

Volume/Gabarit	R					Symétrique		
Toiture	PANS	6	MATERIAU	Tuiles méridionales	EGOUT DE TOIT	Oui	ETAT	Bon
Murs/Façades	Gouttereau		Enduit				ETAT	Bon
Ouvertures	ENCADREMENT	Pierre de taille			MENUISERIES	Bois - Fenêtres à 2 vantaux - Porte d'entrée en Bois		
Ornementation	Chaînage d'angle, génoise, œil de bœuf	**Style/Typologie architectural(e)**						
Organisation	En retrait	**Abords / Végétaux**			Palmier			
Commentaires								

Niveau d'équipements		**Contraintes environnementales**			
Electricité		Agriculture		Intérêt architectural de l'ensemble bâti	
AEP (mm)		NATURA 2000 / ZNIEFF		Requalification / mise en valeur au titre du L.151-19	
Défense incendie		Risque inondation		Changement de destination au titre du L.151-11 2°	
Assainissement		Périmètre de canalisation de transport de gaz			
Voirie					

SAINT-CRICQ-CHALOSSE	Fiche n°226_19	Lieu-dit : Lavigne	Nom du propriétaire ou des propriétaires
Renseignement cadastraux		Type du bâti	TASTET
Section F	Parcelle 364	Maison d'habitation	

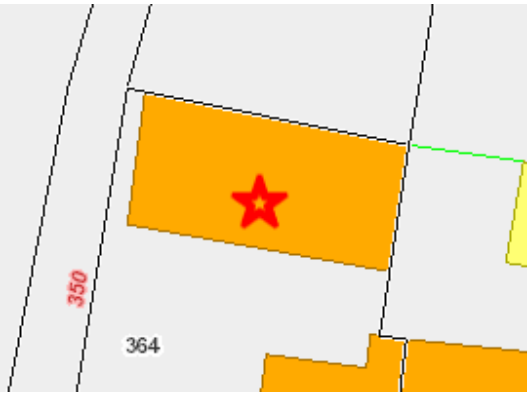

Analyse architecturale du bâti identifié

Volume/Gabarit	R+1						Symétrique	
Toiture	PANS	4	MATERIAU	Tuiles de Marseille	EGOUT DE TOIT	Oui	ETAT	Bon
Murs/Façades	Gouttereau		Enduit				ETAT	Bon
Ouvertures	ENCADREMENT	Pierre de taille			MENUISERIES	PVC - Fenêtres à 2 vantaux - Porte d'entrée en Bois		
Ornementation	Corniche, soubassement		**Style/Typologie architectural(e)**		Maison de bourg			
Organisation	Alignement sur domaine public		**Abords / Végétaux**		Palmiers			
Commentaires								

Niveau d'équipements		**Contraintes environnementales**			
Electricité		Agriculture		Intérêt architectural de l'ensemble bâti	
AEP (mm)		NATURA 2000 / ZNIEFF		Requalification / mise en valeur au titre du L.151-19	
Défense incendie		Risque inondation		Changement de destination au titre du L.151-11 2°	
Assainissement		Périmètre de canalisation de transport de gaz			
Voirie					

SAINT-CRICQ-CHALOSSE	Fiche n°226_20	Lieu-dit : Dumas-Sarrat	Nom du propriétaire ou des propriétaires
Renseignement cadastraux		Type du bâti	DANDIEU
Section B	Parcelle 811	Maison d'habitation	

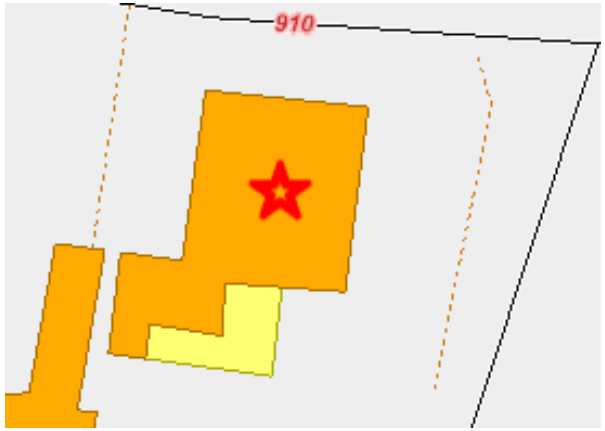

Analyse architecturale du bâti identifié

Volume/Gabarit	R+1						Symétrique	
Toiture	PANS	7	MATERIAU	Tuiles méridionales	EGOUT DE TOIT	Oui	ETAT	Bon
Murs/Façades	Gouttereau			Enduit			ETAT	Bon
Ouvertures	ENCADREMENT					MENUISERIES	Bois - Fenêtres à 2 vantaux - Porte d'entrée en Bois	
Ornementation	Aisselier, épis de faîtage, chiens assis, soubassement			**Style/Typologie architectural(e)**		Villa / balnéaire		
Organisation	En retrait			**Abords / Végétaux**				
Commentaires								

Niveau d'équipements		**Contraintes environnementales**			
Electricité		Agriculture		Intérêt architectural de l'ensemble bâti	
AEP (mm)		NATURA 2000 / ZNIEFF		Requalification / mise en valeur au titre du L.151-19	
Défense incendie		Risque inondation		Changement de destination au titre du L.151-11 2°	
Assainissement		Périmètre de canalisation de transport de gaz			
Voirie					

SAINT-CRICQ-CHALOSSE	Fiche n°226_21	Lieu-dit : Moundinats	Nom du propriétaire ou des propriétaires
Renseignement cadastraux		Type du bâti	BARREAU
Section B	Parcelle 759	Maison d'habitation	

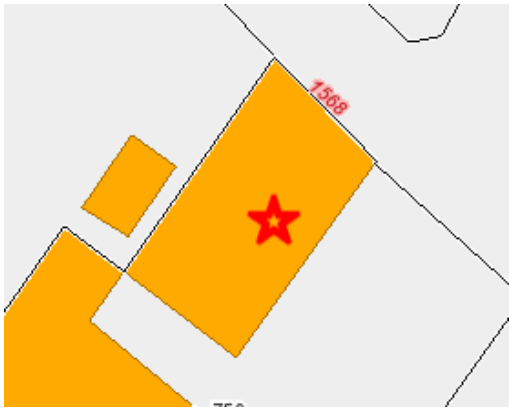

Analyse architecturale du bâti identifié

Volume/Gabarit	R+C						Asymétrique	
Toiture	PANS	2	MATERIAU	Tuiles méridionales	EGOUT DE TOIT	Non	ETAT	Bon
Murs/Façades	Pignon		Enduit				ETAT	Bon
Ouvertures	ENCADREMENT	Pierre de taille			MENUISERIES	Bois - Fenêtres à 2 vantaux - Porte d'entrée en Bois		
Ornementation	Emmarchement		**Style/Typologie architectural(e)**		Chalossais			
Organisation	En retrait		**Abords / Végétaux**					
Commentaires								

Niveau d'équipements		**Contraintes environnementales**			
Electricité		Agriculture		Intérêt architectural de l'ensemble bâti	
AEP (mm)		NATURA 2000 / ZNIEFF		Requalification / mise en valeur au titre du L.151-19	
Défense incendie		Risque inondation		Changement de destination au titre du L.151-11 2°	
Assainissement		Périmètre de canalisation de transport de gaz			
Voirie					

SAINT-CRICQ-CHALOSSE	Fiche n°226_22	Lieu-dit : Bas de PeniNon	Nom du propriétaire ou des propriétaires
Renseignement cadastraux		Type du bâti	MAHOUDEAU-CAMPOYER, THOMAS-RITTER
Section B	Parcelle 1003	Maison d'habitation	

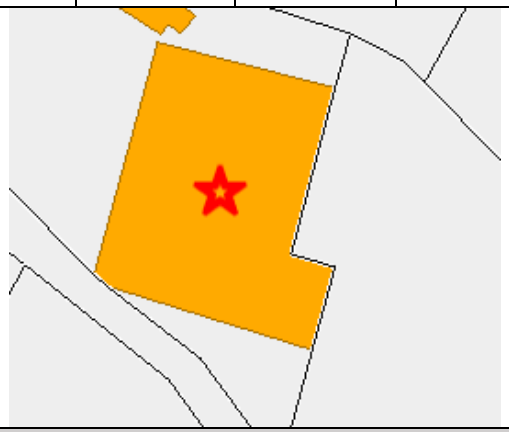

Analyse architecturale du bâti identifié

Volume/Gabarit	R+1+C						Asymétrique	
Toiture	PANS	2	MATERIAU	Tuiles méridionales	EGOUT DE TOIT	Oui	ETAT	Bon
Murs/Façades	Gouttereau			Enduit			ETAT	Bon
Ouvertures	ENCADREMENT	Pierre de taille				MENUISERIES	Bois - Fenêtres à 2 vantaux - Porte d'entrée en Bois	
Ornementation	Œil de bœuf		**Style/Typologie architectural(e)**					
Organisation	En retrait		**Abords / Végétaux**					
Commentaires								

Niveau d'équipements		**Contraintes environnementales**			
Electricité		Agriculture		Intérêt architectural de l'ensemble bâti	
AEP (mm)		NATURA 2000 / ZNIEFF		Requalification / mise en valeur au titre du L.151-19	
Défense incendie		Risque inondation		Changement de destination au titre du L.151-11 2°	
Assainissement		Périmètre de canalisation de transport de gaz			
Voirie					

SAINT-CRICQ-CHALOSSE	Fiche n°226_23	Lieu-dit : Plancq 1	Nom du propriétaire ou des propriétaires
Renseignement cadastraux		Type du bâti	LONG
Section B	Parcelle 56	Maison d'habitation	

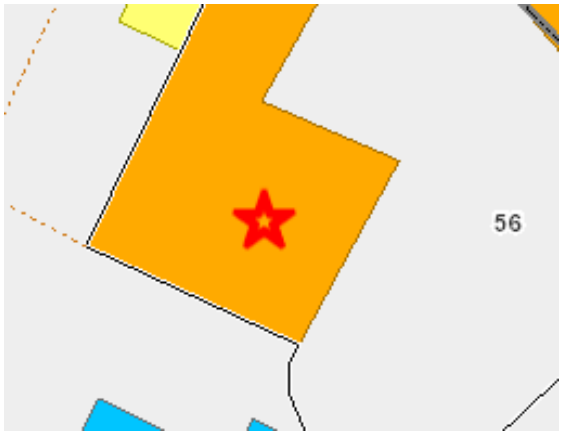

Analyse architecturale du bâti identifié

Volume/Gabarit	R+1					Symétrique		
Toiture	PANS	4	MATERIAU	Tuiles méridionales	EGOUT DE TOIT	Oui	ETAT	Bon
Murs/Façades	Gouttereau		Enduit				ETAT	Bon
Ouvertures	ENCADREMENT	Pierre de taille			MENUISERIES	PVC - Fenêtres à 2 vantaux		
Ornementation	Chaînage d'angle, génoise, emmarchement		**Style/Typologie architectural(e)**		Maison de maître			
Organisation	En retrait		**Abords / Végétaux**					
Commentaires								

Niveau d'équipements		**Contraintes environnementales**			
Electricité		Agriculture		Intérêt architectural de l'ensemble bâti	
AEP (mm)		NATURA 2000 / ZNIEFF		Requalification / mise en valeur au titre du L.151-19	
Défense incendie		Risque inondation		Changement de destination au titre du L.151-11 2°	
Assainissement		Périmètre de canalisation de transport de gaz			
Voirie					

SAINT-CRICQ-CHALOSSE	Fiche n°226_24	Lieu-dit : Plancq 2	Nom du propriétaire ou des propriétaires
Renseignement cadastraux		Type du bâti	LONG
Section B	Parcelle 56	Dépendance	

Analyse architecturale du bâti identifié

Volume/Gabarit	R					Symétrique		
Toiture	PANS	2	MATERIAU	Tuiles canal	EGOUT DE TOIT	Oui	ETAT	Bon
Murs/Façades	Gouttereau		Enduit				ETAT	Bon
Ouvertures	ENCADREMENT	Pierre de taille			MENUISERIES	Fenêtres à 2 vantaux - Porte d'entrée Bois		
Ornementation	Porte charretière		**Style/Typologie architectural(e)**		Dépendance			
Organisation	En retrait		**Abords / Végétaux**					
Commentaires								

Niveau d'équipements		**Contraintes environnementales**			
Electricité		Agriculture		Intérêt architectural de l'ensemble bâti	
AEP (mm)		NATURA 2000 / ZNIEFF		Requalification / mise en valeur au titre du L.151-19	
Défense incendie		Risque inondation		Changement de destination au titre du L.151-11 2°	
Assainissement		Périmètre de canalisation de transport de gaz			
Voirie					

SAINT-CRICQ-CHALOSSE	Fiche n°226_25	Lieu-dit : Marli	Nom du propriétaire ou des propriétaires
Renseignement cadastraux		Type du bâti	AGATHE
Section A	Parcelle 130	Maison d'habitation	

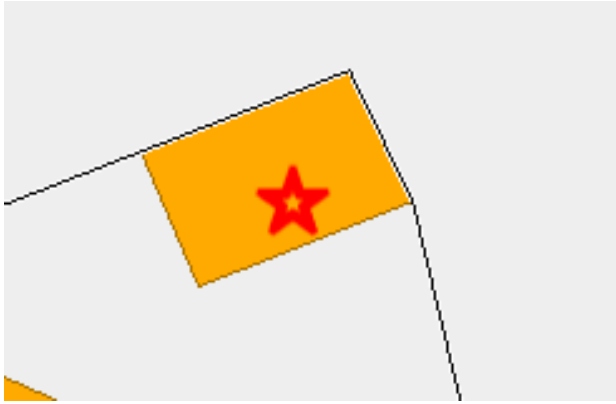

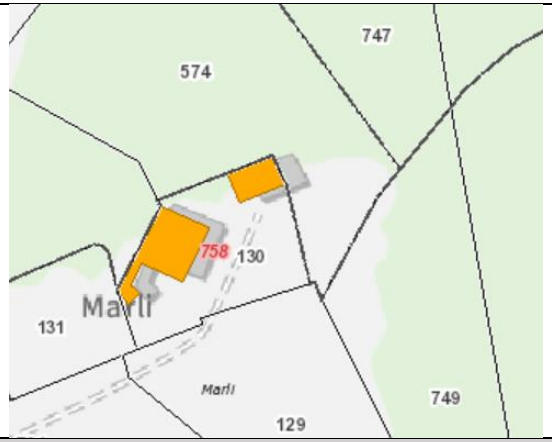

Analyse architecturale du bâti identifié

Volume/Gabarit	R+C					Symétrique		
Toiture	PANS	2	MATERIAU	Tuiles méridionales	EGOUT DE TOIT	Oui	ETAT	Bon
Murs/Façades	Pignon		Enduit				ETAT	Bon
Ouvertures	ENCADREMENT	Pierre de taille			MENUISERIES	Fenêtres à 2 vantaux - Porte d'entrée en Bois		
Ornementation	Soubassement		**Style/Typologie architectural(e)**		Chalossais			
Organisation	En retrait		**Abords / Végétaux**					
Commentaires								

Niveau d'équipements		**Contraintes environnementales**			
Electricité		Agriculture		Intérêt architectural de l'ensemble bâti	
AEP (mm)		NATURA 2000 / ZNIEFF		Requalification / mise en valeur au titre du L.151-19	
Défense incendie		Risque inondation		Changement de destination au titre du L.151-11 2°	
Assainissement		Périmètre de canalisation de transport de gaz			
Voirie					

SAINT-CRICQ-CHALOSSE	Fiche n°226_26	Lieu-dit : Petastet	Nom du propriétaire ou des propriétaires
Renseignement cadastraux		Type du bâti	LAMAISON, NASSIET
Section G	Parcelle 160	Maison d'habitation	

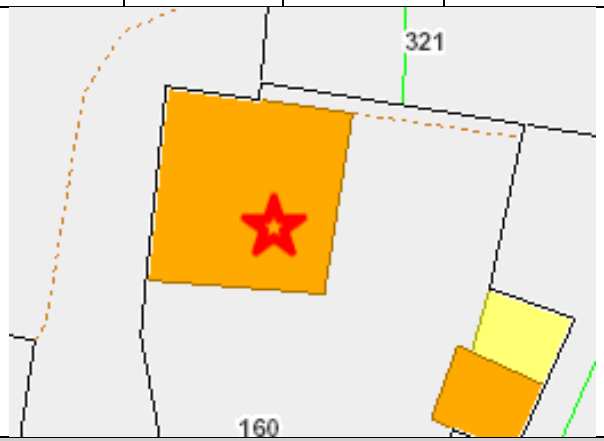

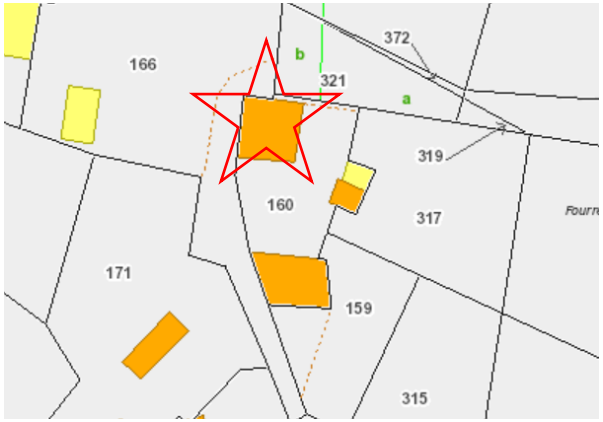

Analyse architecturale du bâti identifié

Volume/Gabarit	R+1+C						Symétrique	
Toiture	PANS	5	MATERIAU	Tuiles méridionales	EGOUT DE TOIT	Oui	ETAT	Bon
Murs/Façades	Gouttereau			Enduit			ETAT	Bon
Ouvertures	ENCADREMENT					MENUISERIES	Bois - Fenêtres à 2 vantaux	
Ornementation	Chaînage d'angle, génoise, soubassement			**Style/Typologie architectural(e)**		Maison de bourg		
Organisation	En retrait			**Abords / Végétaux**				
Commentaires								

Niveau d'équipements		**Contraintes environnementales**			
Electricité		Agriculture		Intérêt architectural de l'ensemble bâti	
AEP (mm)		NATURA 2000 / ZNIEFF		Requalification / mise en valeur au titre du L.151-19	
Défense incendie		Risque inondation		Changement de destination au titre du L. -11 2°	
Assainissement		Périmètre de canalisation de transport de gaz			
Voirie					

SAINT-CRICQ-CHALOSSE	Fiche n°226_27	Lieu-dit : Lataulade 1	Nom du propriétaire ou des propriétaires
Renseignement cadastraux		Type du bâti	SCI MARQUEBIELLE
Section A	Parcelle 593	Maison d'habitation	

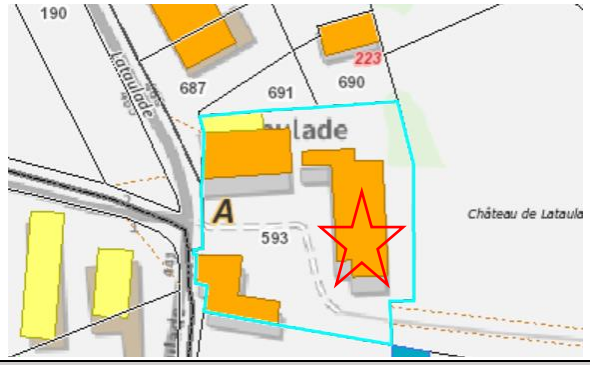

Analyse architecturale du bâti identifié

Volume/Gabarit	R+2+C						Asymétrique	
Toiture	PANS	15	MATERIAU	Autre	EGOUT DE TOIT	Oui	ETAT	Bon
Murs/Façades	Gouttereau		Enduit				ETAT	Moyen
Ouvertures	ENCADREMENT	Pierre de taille			MENUISERIES	Bois - Fenêtres à 2 vantaux - Porte d'entrée en Bois		
Ornementation	Chaînage d'angle, encadrement de porte sculpté, fenêtres à meneaux, linteaux cintrés, tirants, chevrons apparents		**Style/Typologie architectural(e)**	Manoir / château				
Organisation	En retrait		**Abords / Végétaux**	Parc arboré				
Commentaires	Portail, clôture							

Niveau d'équipements		Contraintes environnementales			
Electricité		Agriculture		Intérêt architectural de l'ensemble bâti	
AEP (mm)		NATURA 2000 / ZNIEFF		Requalification / mise en valeur au titre du L.151-19	
Défense incendie		Risque inondation		Changement de destination au titre du L.151-11 2°	
Assainissement		Périmètre de canalisation de transport de gaz			
Voirie					

SAINT-CRICQ-CHALOSSE	Fiche n°226_28	Lieu-dit : Lataulade 2	Nom du propriétaire ou des propriétaires
Renseignement cadastraux		Type du bâti	SCI MARQUEBIELLE
Section A	Parcelle 593	Dépendance	

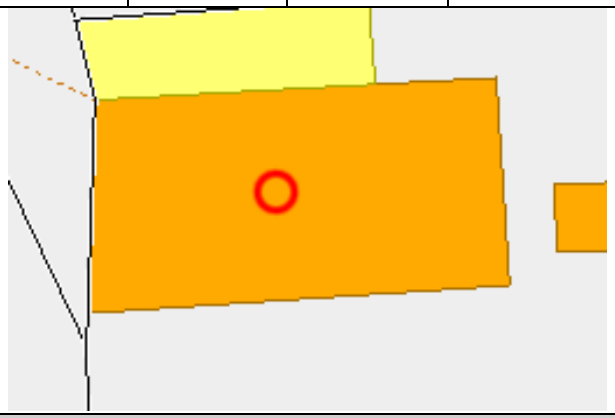

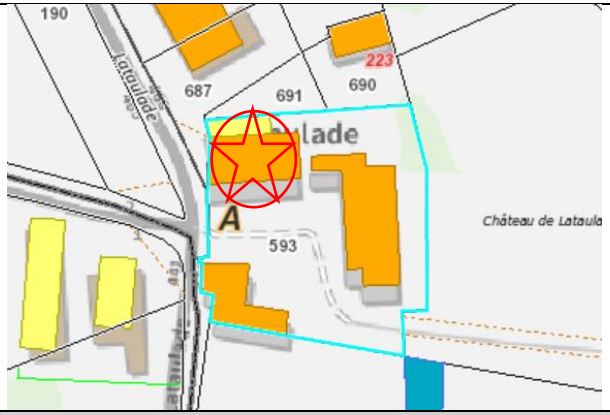

Analyse architecturale du bâti identifié

Volume/Gabarit	R+C					Asymétrique		
Toiture	PANS	2	MATERIAU	Tuiles canal	EGOUT DE TOIT	Non	ETAT	Bon
Murs/Façades	Gouttereau		Enduit				ETAT	Bon
Ouvertures	ENCADREMENT	Pierre de taille			MENUISERIES			
Ornementation	Portes charretières, lucarne, fenêtre à meneaux		**Style/Typologie architectural(e)**		Dépendance			
Organisation	En retrait		**Abords / Végétaux**					
Commentaires	Clôture							

Niveau d'équipements		**Contraintes environnementales**			
Electricité		Agriculture		Intérêt architectural de l'ensemble bâti	
AEP (mm)		NATURA 2000 / ZNIEFF		Requalification / mise en valeur au titre du L.151-19	
Défense incendie		Risque inondation		Changement de destination au titre du L.151-11 2°	
Assainissement		Périmètre de canalisation de transport de gaz			
Voirie					

SAINT-CRICQ-CHALOSSE	Fiche n°226_29	Lieu-dit : Castaing	Nom du propriétaire ou des propriétaires
Renseignement cadastraux		Type du bâti	ROLLAND, DONNET
Section A	Parcelle 183	Maison d'habitation	

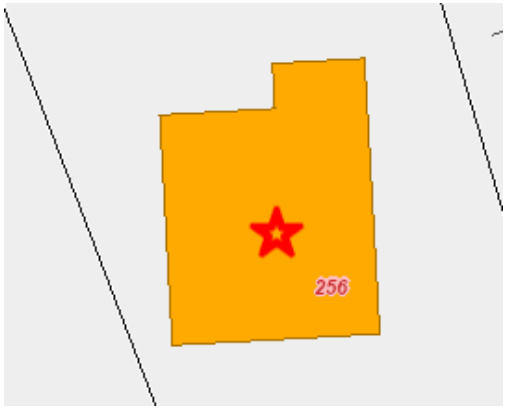

Analyse architecturale du bâti identifié

Volume/Gabarit	R+C					Asymétrique		
Toiture	PANS	2	MATERIAU	Tuiles de Marseille	EGOUT DE TOIT	Oui	ETAT	Bon
Murs/Façades	Pignon		Galets/pierres apparentes				ETAT	Bon
Ouvertures	ENCADREMENT	Pierre de taille			MENUISERIES	Fenêtres à 2 vantaux - Porte d'entrée en Bois		
Ornementation	Chaînage d'angle, œil de bœuf 1/2 lune, porte charretière		**Style/Typologie architectural(e)**		Chalossais			
Organisation	En retrait		**Abords / Végétaux**					
Commentaires								

Niveau d'équipements		**Contraintes environnementales**			
Electricité		Agriculture		Intérêt architectural de l'ensemble bâti	
AEP (mm)		NATURA 2000 / ZNIEFF		Requalification / mise en valeur au titre du L.151-19	
Défense incendie		Risque inondation		Changement de destination au titre du L.151-11 2°	
Assainissement		Périmètre de canalisation de transport de gaz			
Voirie					

SAINT-CRICQ-CHALOSSE	Fiche n°226_30	Lieu-dit : Perron 1	Nom du propriétaire ou des propriétaires
Renseignement cadastraux		Type du bâti	ROUILLE D'ORFEUIL
Section F	Parcelle 23	Maison d'habitation	

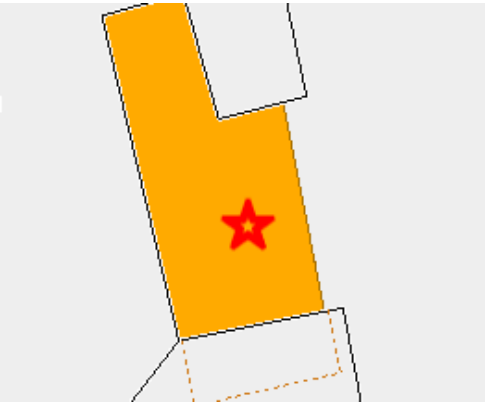

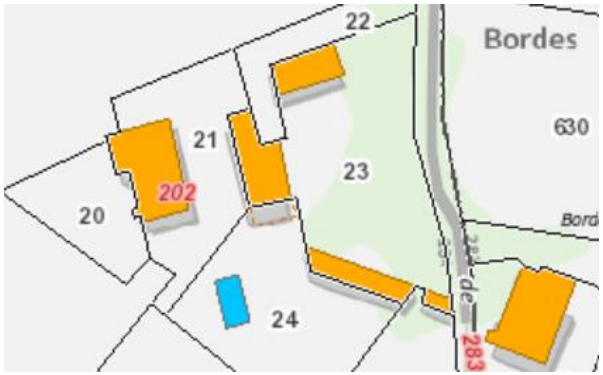

Analyse architecturale du bâti identifié

Volume/Gabarit	R+1+C						Symétrique	
Toiture	PANS	4	MATERIAU	Tuiles canal	EGOUT DE TOIT	Oui	ETAT	Bon
Murs/Façades	Gouttereau			Enduit			ETAT	Bon
Ouvertures	ENCADREMENT	Pierre de taille				MENUISERIES	Fenêtres à 2 vantaux	
Ornementation	Génoise, œil de bœuf 1/2 lune, épis de faîtage			**Style/Typologie architectural(e)**		Maison de maître		
Organisation	En retrait			**Abords / Végétaux**		Parc arboré		
Commentaires	Clôture							

Niveau d'équipements		**Contraintes environnementales**			
Electricité		Agriculture		Intérêt architectural de l'ensemble bâti	
AEP (mm)		NATURA 2000 / ZNIEFF		Requalification / mise en valeur au titre du L.151-19	
Défense incendie		Risque inondation		Changement de destination au titre du L.151-11 2°	
Assainissement		Périmètre de canalisation de transport de gaz			
Voirie					

SAINT-CRICQ-CHALOSSE	Fiche n°226_31	Lieu-dit : Perron 2	Nom du propriétaire ou des propriétaires
Renseignement cadastraux		Type du bâti	ROUILLE D'ORFEUIL
Section F	Parcelle 23	Dépendance	

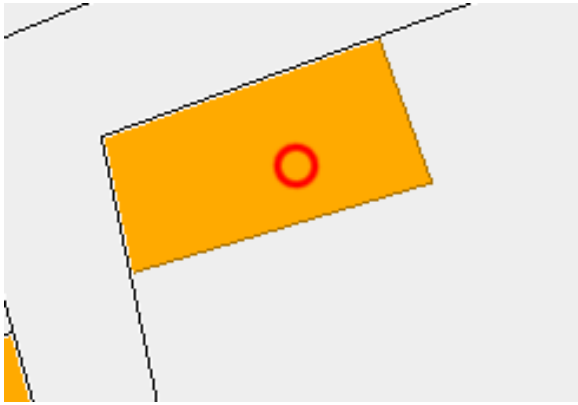

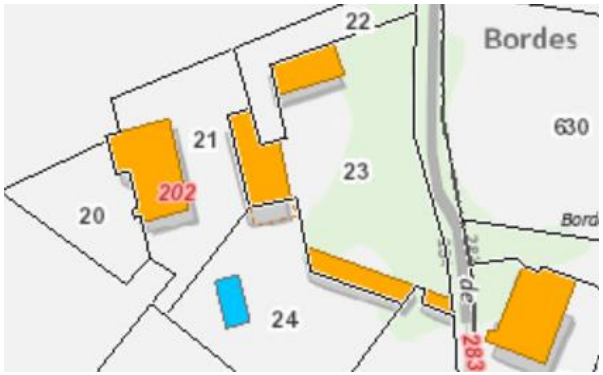

Analyse architecturale du bâti identifié								
Volume/Gabarit	R+1						Symétrique	
Toiture	PANS	4	MATERIAU	Tuiles canal	EGOUT DE TOIT	Oui	ETAT	Bon
Murs/Façades	Gouttereau		Enduit				ETAT	Bon
Ouvertures	ENCADREMENT	Pierre de taille			MENUISERIES	Fenêtres à 2 vantaux - Porte d'entrée en Bois		
Ornementation	Chaînage d'angle, tirants, chevrons apparents		**Style/Typologie architectural(e)**		Dépendance			
Organisation	En retrait		**Abords / Végétaux**					
Commentaires	Puits							

Niveau d'équipements		Contraintes environnementales			
Electricité		Agriculture		Intérêt architectural de l'ensemble bâti	
AEP (mm)		NATURA 2000 / ZNIEFF		Requalification / mise en valeur au titre du L.151-19	
Défense incendie		Risque inondation		Changement de destination au titre du L.151-11 2°	
Assainissement		Périmètre de canalisation de transport de gaz			
Voirie					

SAINT-CRICQ-CHALOSSE	Fiche n°226_32	Lieu-dit : Perron 3	Nom du propriétaire ou des propriétaires
Renseignement cadastraux		Type du bâti	ROUILLE D'ORFEUIL
Section F	Parcelle 21	Dépendance	

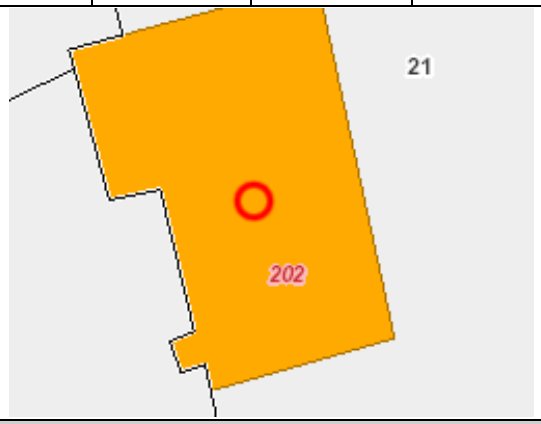

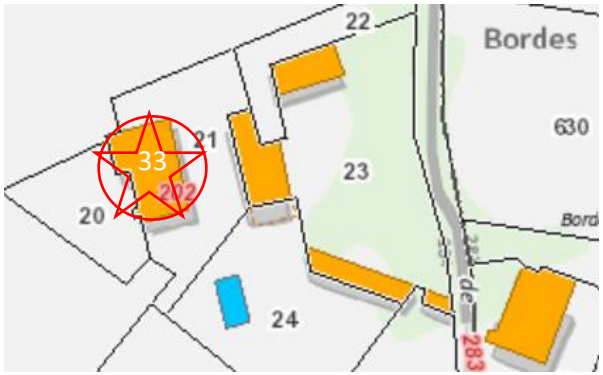

Analyse architecturale du bâti identifié

Volume/Gabarit	R+1						Asymétrique	
Toiture	PANS	2	MATERIAU	Tuiles méridionales	EGOUT DE TOIT	Oui	ETAT	Bon
Murs/Façades	Gouttereau			Enduit, torchis/colombages			ETAT	Bon
Ouvertures	ENCADREMENT	Pierre de taille, Bois				MENUISERIES	Fenêtres à 2 vantaux - Porte d'entrée en PVC	
Ornementation	Chaînage d'angle			**Style/Typologie architectural(e)**		Dépendance		
Organisation	En retrait			**Abords / Végétaux**				
Commentaires								

Niveau d'équipements		**Contraintes environnementales**			
Electricité		Agriculture		Intérêt architectural de l'ensemble bâti	
AEP (mm)		NATURA 2000 / ZNIEFF		Requalification / mise en valeur au titre du L.151-19	
Défense incendie		Risque inondation		Changement de destination au titre du L.151-11 2°	
Assainissement		Périmètre de canalisation de transport de gaz			
Voirie					

SAINT-CRICQ-CHALOSSE	Fiche n°226_33	Lieu-dit : Bourg 1	Nom du propriétaire ou des propriétaires
Renseignement cadastraux		Type du bâti	DUCLAPLAPIQUE
Section F	Parcelle 600	Maison d'habitation	

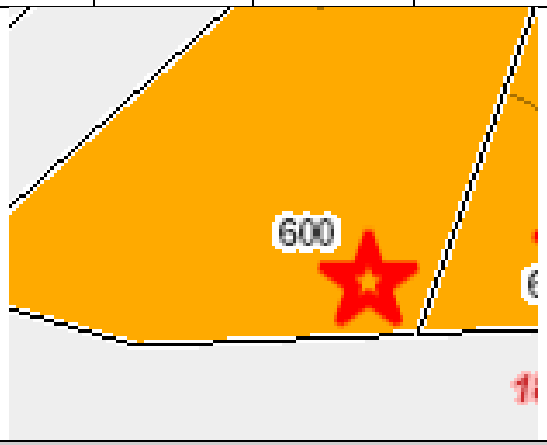

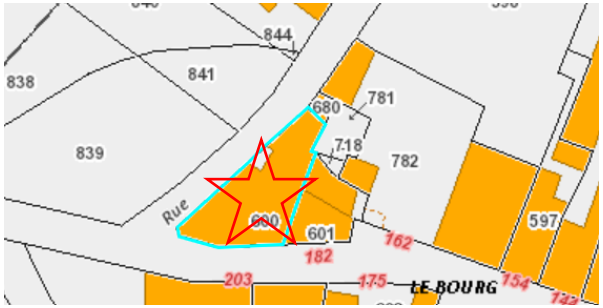

Analyse architecturale du bâti identifié

Volume/Gabarit	R+1+C						Asymétrique	
Toiture	PANS	2	MATERIAU	Tuiles méridionales	EGOUT DE TOIT	Oui	ETAT	Bon
Murs/Façades	Gouttereau			Enduit			ETAT	Bon
Ouvertures	ENCADREMENT					MENUISERIES	Bois - Fenêtres à 2 vantaux - Porte d'entrée en Bois	
Ornementation	Génoise, ferronneries, soubassement			**Style/Typologie architectural(e)**		Maison de bourg		
Organisation	Alignement sur domaine public			**Abords / Végétaux**				
Commentaires								

Niveau d'équipements		**Contraintes environnementales**			
Electricité		Agriculture		Intérêt architectural de l'ensemble bâti	
AEP (mm)		NATURA 2000 / ZNIEFF		Requalification / mise en valeur au titre du L.151-19	
Défense incendie		Risque inondation		Changement de destination au titre du L.151-11 2°	
Assainissement		Périmètre de canalisation de transport de gaz			
Voirie					

SAINT-CRICQ-CHALOSSE	Fiche n°226_34	Lieu-dit : Bourg 2	Nom du propriétaire ou des propriétaires
Renseignement cadastraux		Type du bâti	DUFAU
Section F	Parcelle 702	Maison d'habitation	

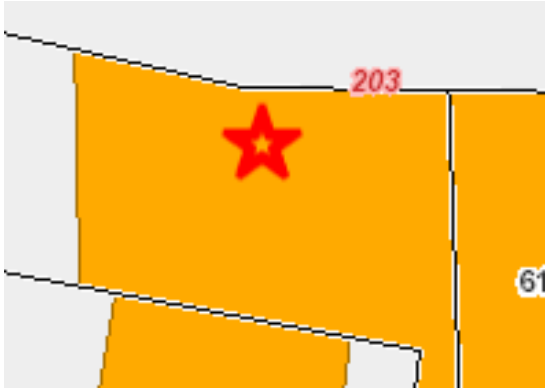

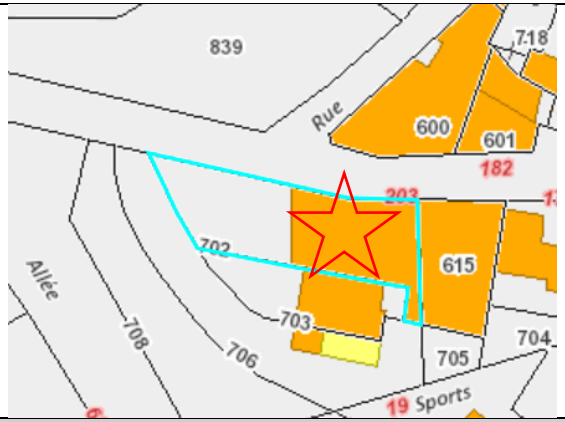

Analyse architecturale du bâti identifié

Volume/Gabarit	R+1+C						Symétrique	
Toiture	PANS	4	MATERIAU	Tuiles méridionales	EGOUT DE TOIT	Oui	ETAT	Bon
Murs/Façades	Gouttereau			Enduit			ETAT	Bon
Ouvertures	ENCADREMENT	Pierre de taille				MENUISERIES	PVC - Fenêtres à 2 vantaux - Porte d'entrée en Bois	
Ornementation	Génoise			**Style/Typologie architectural(e)**		Maison de bourg		
Organisation	Alignement sur domaine public			**Abords / Végétaux**				
Commentaires								

Niveau d'équipements		**Contraintes environnementales**			
Electricité		Agriculture		Intérêt architectural de l'ensemble bâti	
AEP (mm)		NATURA 2000 / ZNIEFF		Requalification / mise en valeur au titre du L.151-19	
Défense incendie		Risque inondation		Changement de destination au titre du L.151-11 2°	
Assainissement		Périmètre de canalisation de transport de gaz			
Voirie					

SAINT-CRICQ-CHALOSSE	Fiche n°226_35	Lieu-dit : Bourg 3	Nom du propriétaire ou des propriétaires
Renseignement cadastraux		Type du bâti	HIS
Section F	Parcelle 601	Maison d'habitation	

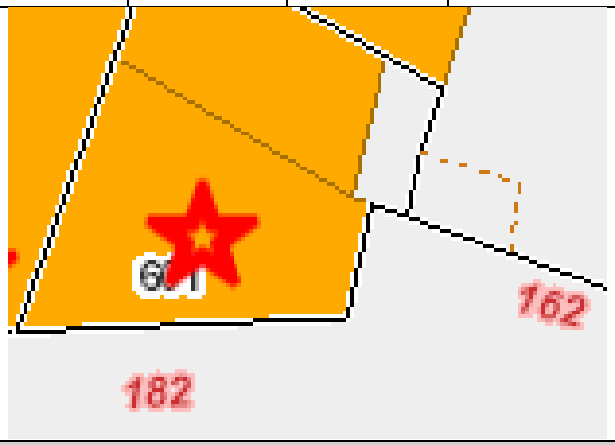

Analyse architecturale du bâti identifié

Volume/Gabarit	R+1						Asymétrique	
Toiture	PANS	2	MATERIAU	Tuiles méridionales	EGOUT DE TOIT	Oui	ETAT	Bon
Murs/Façades	Gouttereau			Enduit			ETAT	Bon
Ouvertures	ENCADREMENT					MENUISERIES	Fenêtres à 2 vantaux - Porte d'entrée en Bois	
Ornementation	Génoise, emmarchement			**Style/Typologie architectural(e)**		Maison de bourg		
Organisation	Alignement sur domaine public			**Abords / Végétaux**				
Commentaires								

Niveau d'équipements		**Contraintes environnementales**			
Electricité		Agriculture		Intérêt architectural de l'ensemble bâti	
AEP (mm)		NATURA 2000 / ZNIEFF		Requalification / mise en valeur au titre du L.151-19	
Défense incendie		Risque inondation		Changement de destination au titre du L.151-11 2°	
Assainissement		Périmètre de canalisation de transport de gaz			
Voirie					

SAINT-CRICQ-CHALOSSE	Fiche n°226_36	Lieu-dit : Bourg 4	Nom du propriétaire ou des propriétaires
Renseignement cadastraux		Type du bâti	COMMUNE
Section F	Parcelle 782	Maison d'habitation	

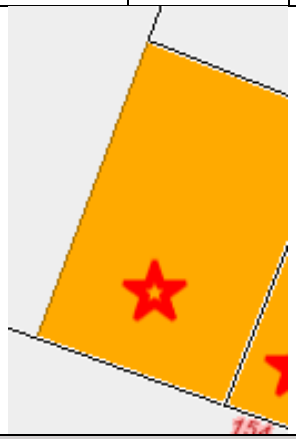

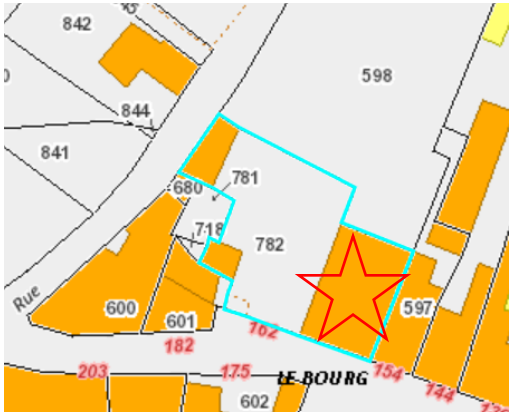

Analyse architecturale du bâti identifié

Volume/Gabarit	R+1						Asymétrique	
Toiture	PANS	4	MATERIAU	Tuiles méridionales	EGOUT DE TOIT	Oui	ETAT	Bon
Murs/Façades	Gouttereau			Enduit			ETAT	Bon
Ouvertures	ENCADREMENT	Pierre de taille				MENUISERIES	PVC - Fenêtres à 2 vantaux - Porte d'entrée en Bois	
Ornementation	Chaînage d'angle, génoise			**Style/Typologie architectural(e)**		Maison de bourg		
Organisation	Alignement sur domaine public			**Abords / Végétaux**				
Commentaires								

Niveau d'équipements		**Contraintes environnementales**			
Electricité		Agriculture		Intérêt architectural de l'ensemble bâti	
AEP (mm)		NATURA 2000 / ZNIEFF		Requalification / mise en valeur au titre du L.151-19	
Défense incendie		Risque inondation		Changement de destination au titre du L.151-11 2°	
Assainissement		Périmètre de canalisation de transport de gaz			
Voirie					

SAINT-CRICQ-CHALOSSE	Fiche n°226_37	Lieu-dit : Bourg 5	Nom du propriétaire ou des propriétaires
Renseignement cadastraux		Type du bâti	DUBROCA
Section F	Parcelle 597	Maison d'habitation	

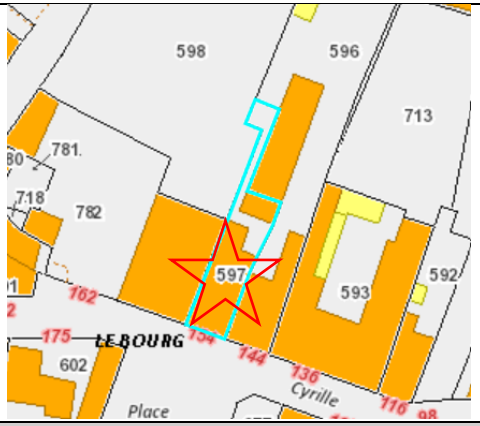

Analyse architecturale du bâti identifié

Volume/Gabarit	R+1+C					Asymétrique		
Toiture	PANS	3	MATERIAU	Tuiles méridionales	EGOUT DE TOIT	Oui	ETAT	Bon
Murs/Façades	Gouttereau			Enduit			ETAT	Bon
Ouvertures	ENCADREMENT					MENUISERIES	PVC - Fenêtres à 2 vantaux - Porte d'entrée en PVC	
Ornementation	Génoise, emmarchement			**Style/Typologie architectural(e)**		Maison de bourg		
Organisation	Alignement sur domaine public			**Abords / Végétaux**				
Commentaires								

Niveau d'équipements		**Contraintes environnementales**			
Electricité		Agriculture		Intérêt architectural de l'ensemble bâti	
AEP (mm)		NATURA 2000 / ZNIEFF		Requalification / mise en valeur au titre du L.151-19	
Défense incendie		Risque inondation		Changement de destination au titre du L.151-11 2°	
Assainissement		Périmètre de canalisation de transport de gaz			
Voirie					

SAINT-CRICQ-CHALOSSE	Fiche n°226_38	Lieu-dit : Bourg 6	Nom du propriétaire ou des propriétaires
Renseignement cadastraux		Type du bâti	SYLLA
Section F	Parcelle 596	Maison d'habitation	

Analyse architecturale du bâti identifié

Volume/Gabarit	R+1+C						Symétrique	
Toiture	PANS	2	MATERIAU	Tuiles méridionales	EGOUT DE TOIT	Oui	ETAT	Bon
Murs/Façades	Gouttereau			Enduit			ETAT	Bon
Ouvertures	ENCADREMENT					MENUISERIES	Bois - Fenêtres à 2 vantaux - Porte d'entrée en Bois	
Ornementation	Génoise, emmarchement, soubassement			**Style/Typologie architectural(e)**		Maison de bourg		
Organisation	Alignement sur domaine public			**Abords / Végétaux**				
Commentaires								

Niveau d'équipements		**Contraintes environnementales**			
Electricité		Agriculture		Intérêt architectural de l'ensemble bâti	
AEP (mm)		NATURA 2000 / ZNIEFF		Requalification / mise en valeur au titre du L.151-19	
Défense incendie		Risque inondation		Changement de destination au titre du L.151-11 2°	
Assainissement		Périmètre de canalisation de transport de gaz			
Voirie					

SAINT-CRICQ-CHALOSSE	Fiche n°226_39	Lieu-dit : Bourg 7	Nom du propriétaire ou des propriétaires
Renseignement cadastraux		Type du bâti	DULOU, OBERSON
Section F	Parcelle 593	Maison d'habitation	

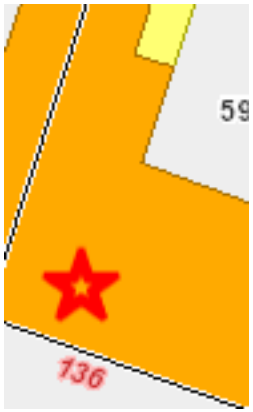

Analyse architecturale du bâti identifié

Volume/Gabarit	R+1+C						Asymétrique	
Toiture	PANS	2	MATERIAU	Tuiles méridionales	EGOUT DE TOIT	Oui	ETAT	Bon
Murs/Façades	Gouttereau			Enduit			ETAT	Moyen
Ouvertures	ENCADREMENT					MENUISERIES	PVC - Fenêtres à 2 vantaux - Porte d'entrée en Bois	
Ornementation	Génoise, emmarchement, porte charretière, soubassement			**Style/Typologie architectural(e)**		Maison de bourg		
Organisation	Alignement sur domaine public			**Abords / Végétaux**				
Commentaires								

Niveau d'équipements		**Contraintes environnementales**			
Electricité		Agriculture		Intérêt architectural de l'ensemble bâti	
AEP (mm)		NATURA 2000 / ZNIEFF		Requalification / mise en valeur au titre du L.151-19	
Défense incendie		Risque inondation		Changement de destination au titre du L.151-11 2°	
Assainissement		Périmètre de canalisation de transport de gaz			
Voirie					

SAINT-CRICQ-CHALOSSE	Fiche n°226_40	Lieu-dit : Bourg 8	Nom du propriétaire ou des propriétaires
Renseignement cadastraux		Type du bâti	DULOU, OBERSON
Section F	Parcelle 593	Maison d'habitation	



Analyse architecturale du bâti identifié

Volume/Gabarit	R+1+C						Asymétrique	
Toiture	PANS	2	MATERIAU	Tuiles canal	EGOUT DE TOIT	Oui	ETAT	Moyen
Murs/Façades	Gouttereau			Enduit			ETAT	Moyen
Ouvertures	ENCADREMENT	Pierre de taille				MENUISERIES	Bois - Fenêtres à 2 vantaux - Porte d'entrée en Bois	
Ornementation	Chaînage d'angle, génoise			**Style/Typologie architectural(e)**		Maison de bourg		
Organisation	Alignement sur domaine public			**Abords / Végétaux**				
Commentaires								

Niveau d'équipements		**Contraintes environnementales**			
Electricité		Agriculture		Intérêt architectural de l'ensemble bâti	
AEP (mm)		NATURA 2000 / ZNIEFF		Requalification / mise en valeur au titre du L.151-19	
Défense incendie		Risque inondation		Changement de destination au titre du L.151-11 2°	
Assainissement		Périmètre de canalisation de transport de gaz			
Voirie					

SAINT-CRICQ-CHALOSSE	Fiche n°226_41	Lieu-dit : Bourg 9	Nom du propriétaire ou des propriétaires
Renseignement cadastraux		Type du bâti	DESPINS
Section F	Parcelle 592	Maison d'habitation	

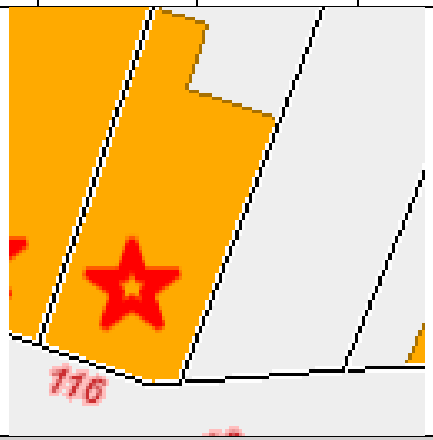

Analyse architecturale du bâti identifié

Volume/Gabarit	R+1+C						Asymétrique	
Toiture	PANS	2	MATERIAU	Tuiles canal	EGOUT DE TOIT	Oui	ETAT	Bon
Murs/Façades	Gouttereau		Enduit				ETAT	Bon
Ouvertures	ENCADREMENT	Pierre de taille			MENUISERIES	PVC - Fenêtres à 2 vantaux - Porte d'entrée en PVC		
Ornementation	Chaînage d'angle, corniche		**Style/Typologie architectural(e)**		Maison de bourg			
Organisation	Alignement sur domaine public		**Abords / Végétaux**					
Commentaires								

Niveau d'équipements		**Contraintes environnementales**			
Electricité		Agriculture		Intérêt architectural de l'ensemble bâti	
AEP (mm)		NATURA 2000 / ZNIEFF		Requalification / mise en valeur au titre du L.151-19	
Défense incendie		Risque inondation		Changement de destination au titre du L.151-11 2°	
Assainissement		Périmètre de canalisation de transport de gaz			
Voirie					

SAINT-CRICQ-CHALOSSE	Fiche n°226_42	Lieu-dit : Bourg 10	Nom du propriétaire ou des propriétaires
Renseignement cadastraux		Type du bâti	IRBE
Section F	Parcelle 583	Maison d'habitation	

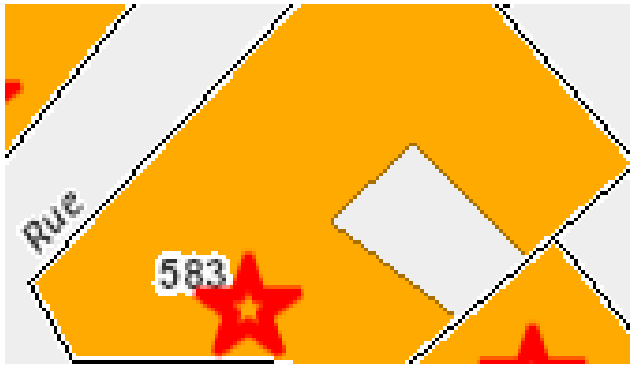

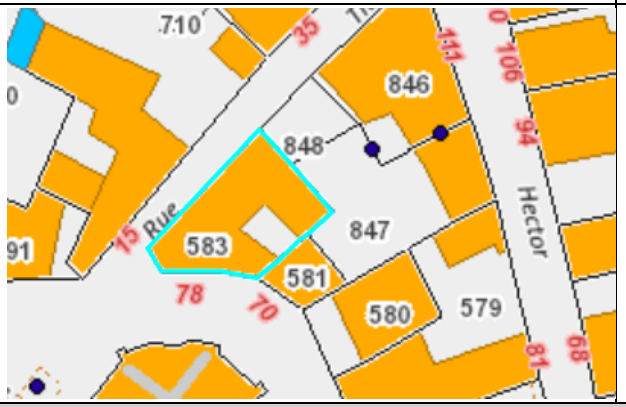

Analyse architecturale du bâti identifié								
Volume/Gabarit	R+1						Asymétrique	
Toiture	PANS	5	MATERIAU	Tuiles canal	EGOUT DE TOIT	Non	ETAT	Bon
Murs/Façades	Gouttereau		Enduit				ETAT	Moyen
Ouvertures	ENCADREMENT	Pierre de taille			MENUISERIES	Bois - Fenêtres à 2 vantaux - Porte d'entrée en Bois		
Ornementation	Chaînage d'angle, génoise		**Style/Typologie architectural(e)**		Maison de bourg			
Organisation	Alignement sur domaine public		**Abords / Végétaux**					
Commentaires								

Niveau d'équipements		Contraintes environnementales			
Electricité		Agriculture		Intérêt architectural de l'ensemble bâti	
AEP (mm)		NATURA 2000 / ZNIEFF		Requalification / mise en valeur au titre du L.151-19	
Défense incendie		Risque inondation		Changement de destination au titre du L.151-11 2°	
Assainissement		Périmètre de canalisation de transport de gaz			
Voirie					

SAINT-CRICQ-CHALOSSE	Fiche n°226_43	Lieu-dit : Bourg 11	Nom du propriétaire ou des propriétaires
Renseignement cadastraux		Type du bâti	DUCAMP
Section F	Parcelle 581	Maison d'habitation	

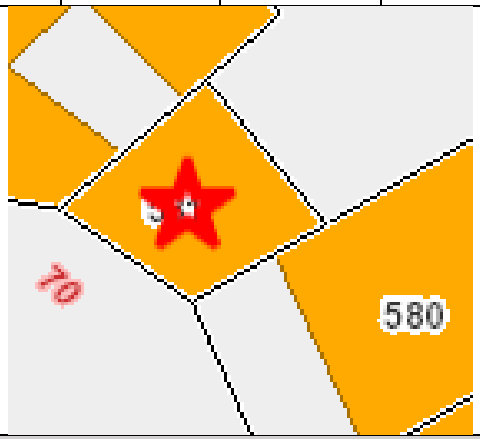

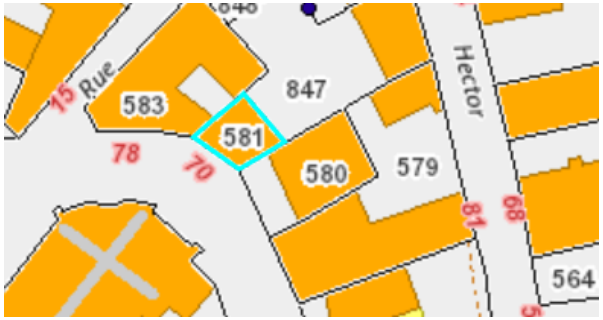

Analyse architecturale du bâti identifié

Volume/Gabarit	R+1+C						Asymétrique	
Toiture	PANS	3	MATERIAU	Tuiles de Marseille	EGOUT DE TOIT	Oui	ETAT	Bon
Murs/Façades	Gouttereau			Enduit			ETAT	Bon
Ouvertures	ENCADREMENT	Pierre de taille				MENUISERIES	Bois - Fenêtres à 1 vantail - Porte d'entrée en Bois	
Ornementation	Chaînage d'angle, épis de faîtage, balcon			**Style/Typologie architectural(e)**		Maison de bourg		
Organisation	Alignement sur domaine public			**Abords / Végétaux**				
Commentaires								

Niveau d'équipements		Contraintes environnementales			
Electricité		Agriculture		Intérêt architectural de l'ensemble bâti	
AEP (mm)		NATURA 2000 / ZNIEFF		Requalification / mise en valeur au titre du L.151-19	
Défense incendie		Risque inondation		Changement de destination au titre du L.151-11 2°	
Assainissement		Périmètre de canalisation de transport de gaz			
Voirie					

SAINT-CRICQ-CHALOSSE	Fiche n°226_44	Lieu-dit : Bourg 12	Nom du propriétaire ou des propriétaires
Renseignement cadastraux		Type du bâti	CASTAIGNOS
Section F	Parcelle 587	Maison d'habitation	

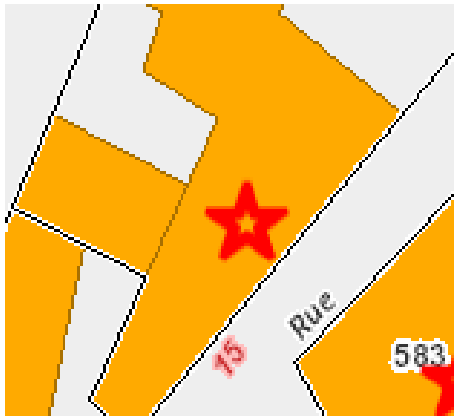

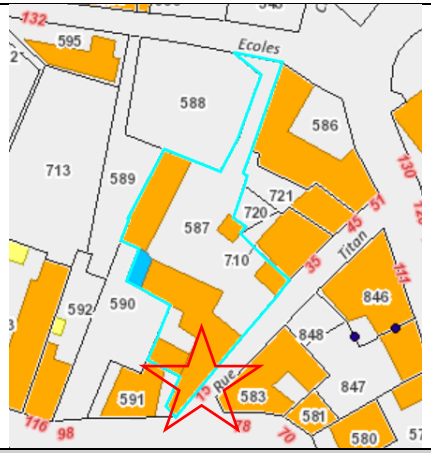

Analyse architecturale du bâti identifié

Volume/Gabarit	R+1						Asymétrique	
Toiture	PANS	3	MATERIAU	Tuiles canal	EGOUT DE TOIT	Oui	ETAT	Bon
Murs/Façades	Gouttereau		Enduit				ETAT	Bon
Ouvertures	ENCADREMENT	Pierre de taille			MENUISERIES	PVC - Fenêtres à 2 vantaux - Porte d'entrée en Bois		
Ornementation	Chaînage d'angle, génoise		**Style/Typologie architectural(e)**		Maison de bourg			
Organisation	Alignement sur domaine public		**Abords / Végétaux**					
Commentaires								

Niveau d'équipements		**Contraintes environnementales**			
Electricité		Agriculture		Intérêt architectural de l'ensemble bâti	
AEP (mm)		NATURA 2000 / ZNIEFF		Requalification / mise en valeur au titre du L.151-19	
Défense incendie		Risque inondation		Changement de destination au titre du L.151-11 2°	
Assainissement		Périmètre de canalisation de transport de gaz			
Voirie					

SAINT-CRICQ-CHALOSSE	Fiche n°226_45	Lieu-dit : Bourg 13	Nom du propriétaire ou des propriétaires
Renseignement cadastraux		Type du bâti	BUSQUET
Section F	Parcelle 563	Maison d'habitation	

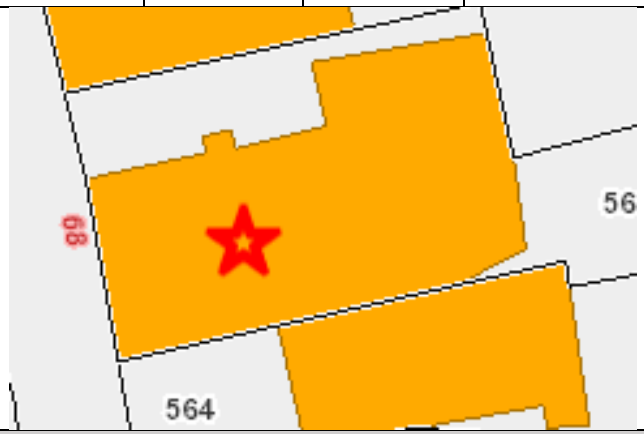

Analyse architecturale du bâti identifié

Volume/Gabarit	R+1+C						Symétrique	
Toiture	PANS	4	MATERIAU	Tuiles méridionales	EGOUT DE TOIT	Oui	ETAT	Bon
Murs/Façades	Gouttereau			Enduit			ETAT	Bon
Ouvertures	ENCADREMENT	Pierre de taille				MENUISERIES	Bois - Fenêtres à 2 vantaux - Porte d'entrée en Bois	
Ornementation	Chaînage d'angle, génoise, œil de bœuf			**Style/Typologie architectural(e)**		Maison de bourg		
Organisation	Alignement sur domaine public			**Abords / Végétaux**				
Commentaires								

Niveau d'équipements		**Contraintes environnementales**			
Electricité		Agriculture		Intérêt architectural de l'ensemble bâti	
AEP (mm)		NATURA 2000 / ZNIEFF		Requalification / mise en valeur au titre du L.151-19	
Défense incendie		Risque inondation		Changement de destination au titre du L.151-11 2°	
Assainissement		Périmètre de canalisation de transport de gaz			
Voirie					

SAINT-CRICQ-CHALOSSE	Fiche n°226_46	Lieu-dit : Bourg 14	Nom du propriétaire ou des propriétaires
Renseignement cadastraux		Type du bâti	LALANNE, BARROUILLET
Section F	Parcelle 582	Maison d'habitation	

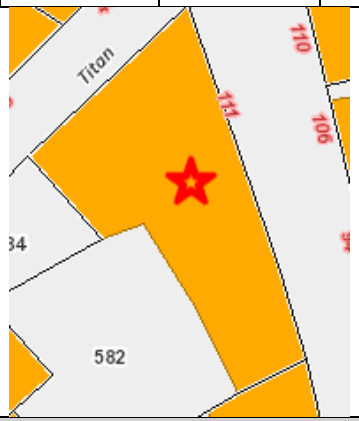

Analyse architecturale du bâti identifié

Volume/Gabarit	R+1+C					Asymétrique		
Toiture	PANS	4	MATERIAU	Tuiles canal	EGOUT DE TOIT	Oui	ETAT	Bon
Murs/Façades	Gouttereau			Enduit			ETAT	Bon
Ouvertures	ENCADREMENT				MENUISERIES	Fenêtres à 2 vantaux - Porte d'entrée en Bois		
Ornementation	Génoise, œil de bœuf, porte charretière, emmarchement			**Style/Typologie architectural(e)**	Maison de bourg			
Organisation	Alignement sur domaine public			**Abords / Végétaux**				
Commentaires								

Niveau d'équipements		**Contraintes environnementales**			
Electricité		Agriculture		Intérêt architectural de l'ensemble bâti	
AEP (mm)		NATURA 2000 / ZNIEFF		Requalification / mise en valeur au titre du L.151-19	
Défense incendie		Risque inondation		Changement de destination au titre du L.151-11 2°	
Assainissement		Périmètre de canalisation de transport de gaz			
Voirie					

SAINT-CRICQ-CHALOSSE	Fiche n°226_47	Lieu-dit : Bourg 15	Nom du propriétaire ou des propriétaires
Renseignement cadastraux		Type du bâti	BRENNER, DANDIEU
Section F	Parcelle 552	Maison d'habitation	

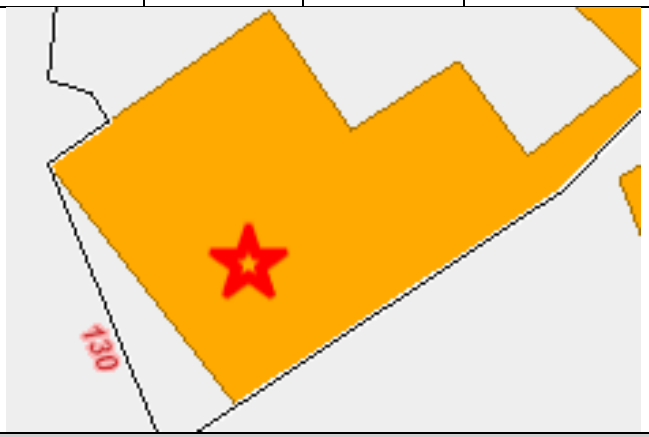

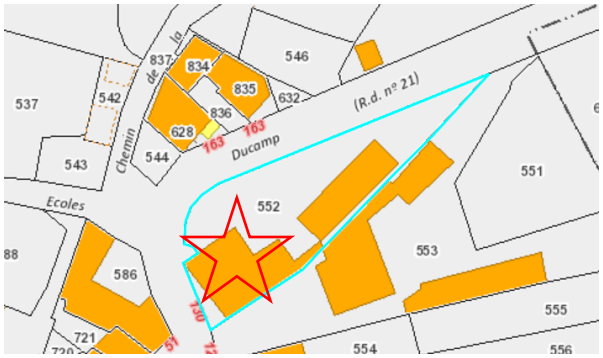

Analyse architecturale du bâti identifié								
Volume/Gabarit	R+1+C						Asymétrique	
Toiture	PANS	4	MATERIAU	Tuiles méridionales	EGOUT DE TOIT	Oui	ETAT	Bon
Murs/Façades	Gouttereau			Enduit			ETAT	Bon
Ouvertures	ENCADREMENT					MENUISERIES	Bois - Fenêtres à 2 vantaux - Porte d'entrée en Bois	
Ornementation	Génoise			**Style/Typologie architectural(e)**		Maison de bourg		
Organisation	Alignement sur domaine public			**Abords / Végétaux**				
Commentaires								

Niveau d'équipements		Contraintes environnementales			
Electricité		Agriculture		Intérêt architectural de l'ensemble bâti	
AEP (mm)		NATURA 2000 / ZNIEFF		Requalification / mise en valeur au titre du L.151-19	
Défense incendie		Risque inondation		Changement de destination au titre du L.151-11 2°	
Assainissement		Périmètre de canalisation de transport de gaz			
Voirie					

SAINT-CRICQ-CHALOSSE	Fiche n°226_48	Lieu-dit : Bourg 16	Nom du propriétaire ou des propriétaires
Renseignement cadastraux		Type du bâti	GIRAUD, MOUSSU
Section F	Parcelle 721	Maison d'habitation	

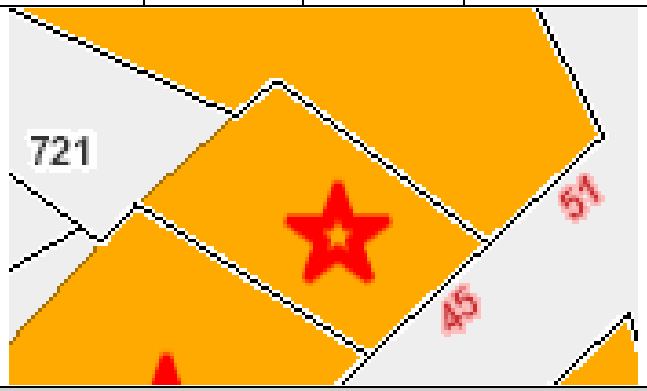

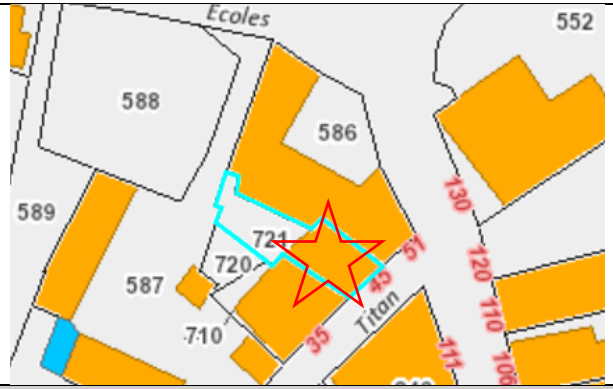

Analyse architecturale du bâti identifié

Volume/Gabarit	R+1						Symétrique	
Toiture	PANS	2	MATERIAU	Tuiles méridionales	EGOUT DE TOIT	Oui	ETAT	Bon
Murs/Façades	Gouttereau			Enduit			ETAT	Bon
Ouvertures	ENCADREMENT	Pierre de taille, Bois			MENUISERIES	Fenêtres à 2 vantaux - Porte d'entrée en Bois		
Ornementation	Génoise, tirants, emmarchement, soubassement, linteaux cintrés		**Style/Typologie architectural(e)**		Maison de bourg			
Organisation	Alignement sur domaine public		**Abords / Végétaux**					
Commentaires								

Niveau d'équipements		**Contraintes environnementales**			
Electricité		Agriculture		Intérêt architectural de l'ensemble bâti	
AEP (mm)		NATURA 2000 / ZNIEFF		Requalification / mise en valeur au titre du L.151-19	
Défense incendie		Risque inondation		Changement de destination au titre du L.151-11 2°	
Assainissement		Périmètre de canalisation de transport de gaz			
Voirie					

SAINT-CRICQ-CHALOSSE	Fiche n°226_49	Lieu-dit : Bourg 17	Nom du propriétaire ou des propriétaires
Renseignement cadastraux		Type du bâti	CLAVE, OURTAL
Section F	Parcelle 710	Maison d'habitation	

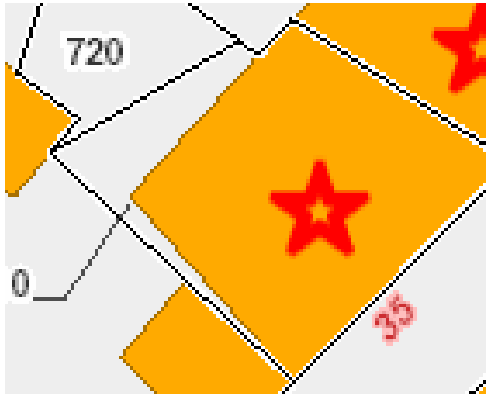

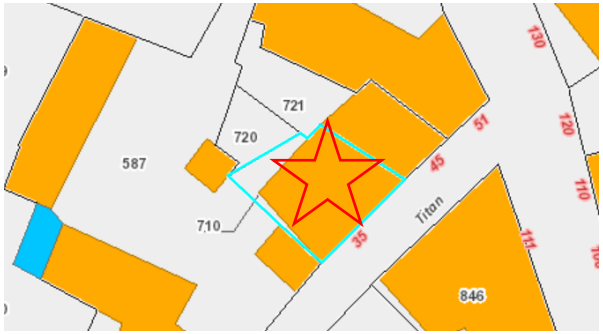

Analyse architecturale du bâti identifié

Volume/Gabarit	R+1						Symétrique	
Toiture	PANS	3	MATERIAU	Tuiles méridionales	EGOUT DE TOIT	Oui	ETAT	Bon
Murs/Façades	Gouttereau			Enduit			ETAT	Bon
Ouvertures	ENCADREMENT					MENUISERIES	Fenêtres à 2 vantaux	
Ornementation	Corniche, emmarchement			**Style/Typologie architectural(e)**		Maison de bourg		
Organisation	Alignement sur domaine public			**Abords / Végétaux**				
Commentaires								

Niveau d'équipements		**Contraintes environnementales**			
Electricité		Agriculture		Intérêt architectural de l'ensemble bâti	
AEP (mm)		NATURA 2000 / ZNIEFF		Requalification / mise en valeur au titre du L.151-19	
Défense incendie		Risque inondation		Changement de destination au titre du L.151-11 2°	
Assainissement		Périmètre de canalisation de transport de gaz			
Voirie					

SAINT-CRICQ-CHALOSSE	Fiche n°226_50	Lieu-dit : Bourg 18	Nom du propriétaire ou des propriétaires
Renseignement cadastraux		Type du bâti	COMMUNE
Section F	Parcelle 532	Ecole	

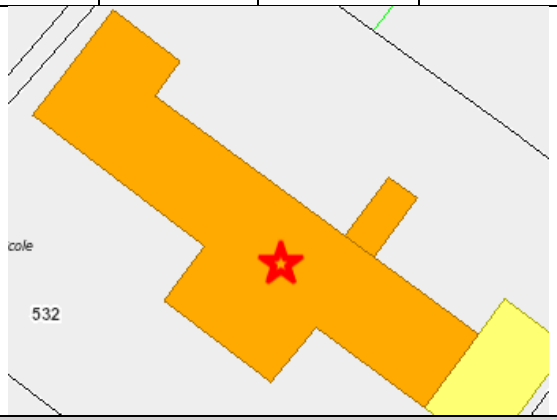

Analyse architecturale du bâti identifié								
Volume/Gabarit	R+1						Symétrique	
Toiture	PANS	6	MATERIAU	Tuiles méridionales	EGOUT DE TOIT	Oui	ETAT	Bon
Murs/Façades	Gouttereau			Enduit			ETAT	Bon
Ouvertures	ENCADREMENT	Briques, pierre de taille			MENUISERIES	Fenêtres à 2 vantaux		
Ornementation	Chaînage d'angle, linteaux cintrés		**Style/Typologie architectural(e)**		Maison de maître			
Organisation	En retrait		**Abords / Végétaux**					
Commentaires								

Niveau d'équipements		Contraintes environnementales			
Electricité		Agriculture		Intérêt architectural de l'ensemble bâti	
AEP (mm)		NATURA 2000 / ZNIEFF		Requalification / mise en valeur au titre du L.151-19	
Défense incendie		Risque inondation		Changement de destination au titre du L.151-11 2°	
Assainissement		Périmètre de canalisation de transport de gaz			
Voirie					

SAINT-CRICQ-CHALOSSE	Fiche n°226_51	Lieu-dit : Bourg 19	Nom du propriétaire ou des propriétaires
Renseignement cadastraux		Type du bâti	COMMUNE
Section F	Parcelle 742	Dépendance	

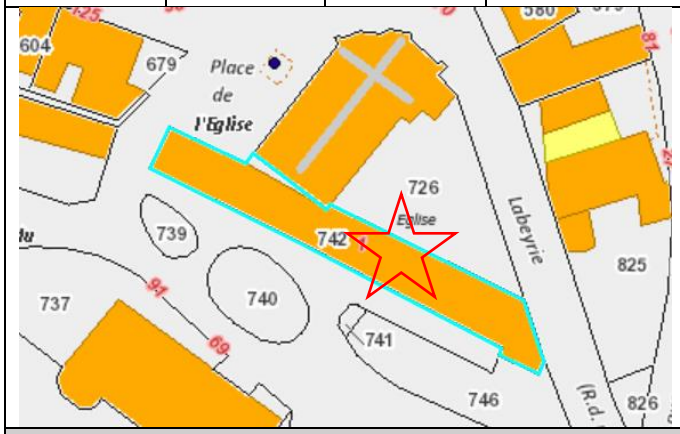

Analyse architecturale du bâti identifié

Volume/Gabarit	R+1						Asymétrique	
Toiture	PANS	2	MATERIAU	Tuiles de Marseille	EGOUT DE TOIT	Oui	ETAT	Bon
Murs/Façades	Gouttereau			Enduit			ETAT	Bon
Ouvertures	ENCADREMENT	Pierre de taille				MENUISERIES	Bois - Fenêtres à 2 vantaux - Porte d'entrée en PVC	
Ornementation	Œil de bœuf 1/2 lune, portes charretières, linteaux cintrés			**Style/Typologie architectural(e)**		Dépendance		
Organisation	Alignement sur domaine public			**Abords / Végétaux**				
Commentaires	Puits							

Niveau d'équipements		**Contraintes environnementales**			
Electricité		Agriculture		Intérêt architectural de l'ensemble bâti	
AEP (mm)		NATURA 2000 / ZNIEFF		Requalification / mise en valeur au titre du L.151-19	
Défense incendie		Risque inondation		Changement de destination au titre du L.151-11 2°	
Assainissement		Périmètre de canalisation de transport de gaz			
Voirie					

SAINT-CRICQ-CHALOSSE	Fiche n°226_52	Lieu-dit : Bourg 20	Nom du propriétaire ou des propriétaires
Renseignement cadastraux		Type du bâti	COMMUNE
Section F	Parcelle 737	Mairie	

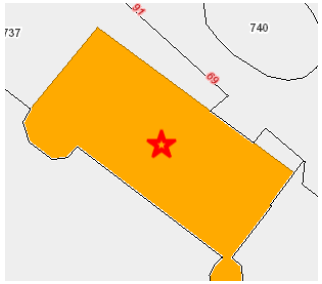

Analyse architecturale du bâti identifié

Volume/Gabarit	R+1+C					Asymétrique		
Toiture	PANS	10	MATERIAU	Autre	EGOUT DE TOIT	Oui	ETAT	Bon
Murs/Façades	Gouttereau		Enduit				ETAT	Bon
Ouvertures	ENCADREMENT	Pierre de taille			MENUISERIES	Bois - Fenêtres à 2 vantaux - Porte d'entrée en Bois		
Ornementation	Chaînage d'angle, génoise, corniche, œil de bœuf trèfle, consoles, ferronneries, épis de faîtage, fenêtres à meneaux, lucarne, perron, linteaux cintrés et sculptés, encadrement de baies sculptés, vitrail			**Style/Typologie architectural(e)**	Manoir / château			
Organisation	Alignement sur domaine public			**Abords / Végétaux**	Parc arboré, palmiers			
Commentaires								

Niveau d'équipements		**Contraintes environnementales**			
Electricité		Agriculture		Intérêt architectural de l'ensemble bâti	
AEP (mm)		NATURA 2000 / ZNIEFF		Requalification / mise en valeur au titre du L.151-19	
Défense incendie		Risque inondation		Changement de destination au titre du L.151-11 2°	
Assainissement		Périmètre de canalisation de transport de gaz			
Voirie					

SAINT-CRICQ-CHALOSSE	Fiche n°226_53	Lieu-dit : Bourg 21	Nom du propriétaire ou des propriétaires
Renseignement cadastraux		Type du bâti	COMMUNE
Section F	Parcelle 736	Maison d'habitation	

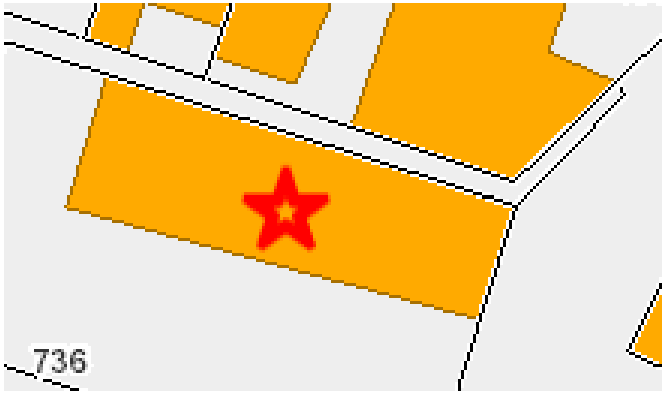

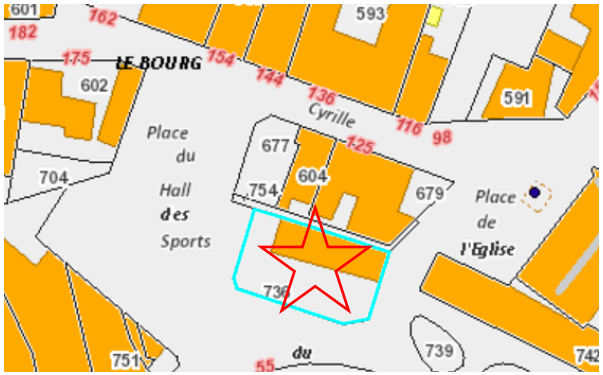

Analyse architecturale du bâti identifié								
Volume/Gabarit	R+1+C						Asymétrique	
Toiture	PANS	6	MATERIAU	Autre	EGOUT DE TOIT	Oui	ETAT	Bon
Murs/Façades	Gouttereau		Enduit				ETAT	Bon
Ouvertures	ENCADREMENT	Pierre de taille			MENUISERIES	PVC - Fenêtres à 2 vantaux - Porte d'entrée en PVC		
Ornementation	Chaînage d'angle, génoise, œil de bœuf 1/2 lune, auvent		**Style/Typologie architectural(e)**		Maison de maître			
Organisation	Alignement sur domaine public		**Abords / Végétaux**					
Commentaires								

Niveau d'équipements		Contraintes environnementales			
Electricité		Agriculture		Intérêt architectural de l'ensemble bâti	
AEP (mm)		NATURA 2000 / ZNIEFF		Requalification / mise en valeur au titre du L.151-19	
Défense incendie		Risque inondation		Changement de destination au titre du L.151-11 2°	
Assainissement		Périmètre de canalisation de transport de gaz			
Voirie					

SAINT-CRICQ-CHALOSSE	Fiche n°226_54	Lieu-dit : Bourg 22	Nom du propriétaire ou des propriétaires
Renseignement cadastraux		Type du bâti	COMMUNE
Section F	Parcelle 737	Dépendance	

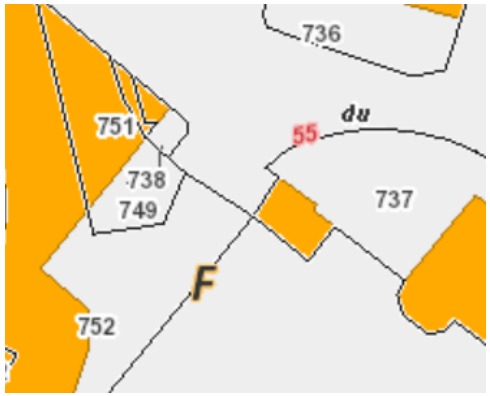

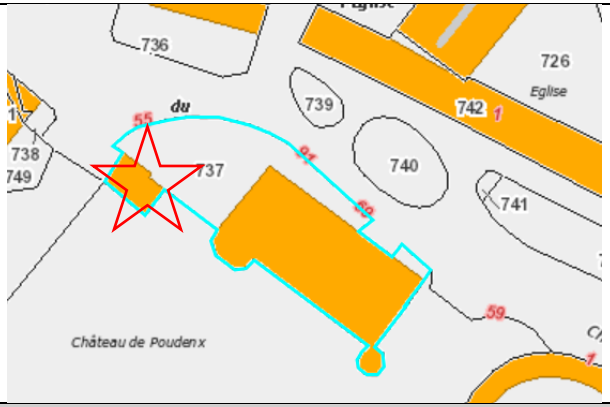

Analyse architecturale du bâti identifié								
Volume/Gabarit	R+C						Symétrique	
Toiture	PANS	2	MATERIAU	Tuiles méridionales	EGOUT DE TOIT	Oui	ETAT	Bon
Murs/Façades	Pignon		Enduit				ETAT	Bon
Ouvertures	ENCADREMENT	Pierre de taille			MENUISERIES	Fenêtres à 2 vantaux - Porte d'entrée en Bois		
Ornementation	Chaînage d'angle, génoise, œil de bœuf 1/2 lune		**Style/Typologie architectural(e)**		Dépendance			
Organisation	Alignement sur domaine public		**Abords / Végétaux**					
Commentaires								

Niveau d'équipements		Contraintes environnementales			
Electricité		Agriculture		Intérêt architectural de l'ensemble bâti	
AEP (mm)		NATURA 2000 / ZNIEFF		Requalification / mise en valeur au titre du L.151-19	
Défense incendie		Risque inondation		Changement de destination au titre du L.151-11 2°	
Assainissement		Périmètre de canalisation de transport de gaz			
Voirie					

Classification des éléments répertoriés de Saint-Cricq-Chalosse

Au-delà des constructions vouées à l'usage d'habitation (maison et anciennes dépendances, la municipalité a souhaité répertorier d'autres éléments remarquables sur la commune. Les photos ci-après illustrent une partie des éléments identifiés.

N°	Localisation / Nom	Conclusions et numéro reporté sur le plan de zonage		N°	Localisation / Nom	Conclusions et numéro reporté sur le plan de zonage		N°	Localisation / Nom	Conclusions et numéro reporté sur le plan de zonage	
		L.151-19	L.151-11 -2°			L.151-19	L.151-11 -2°			L.151-19	L.151-11 -2°
253_1	Broustaou			253_20	Dumas-Sarrat			253_39	Bourg 7		
253_2	Pebastiat			253_21	Moundicats			253_40	Bourg 8		
253_3	Lagoueyte 1			253_22	Bas de PeniNon			253_41	Bourg 9		
253_4	Castagnet-Dufreche			253_23	Plancq 1			253_42	Bourg 10		
253_5	Camp Labache			253_24	Plancq 2			253_43	Bourg 11		
253_6	Lagoueyte 2			253_25	Marli			253_44	Bourg 12		
253_7	Gare de St Cricq			253_26	Petastet			253_45	Bourg 13		
253_8	Gare de Cazalis			253_27	Lataulade 1			253_46	Bourg 14		
253_9	Pedebourdeou 2			253_28	Lataulade 2			253_47	Bourg 15		
253_10	Petit Bignaou			253_29	Castaing			253_48	Bourg 16		
253_11	Loupret-Maisonnave			253_30	Perron 1			253_49	Bourg 17		
253_12	Lacampagne-Loustaou 1			253_31	Perron 2			253_50	Bourg 18		
253_13	Lacampagne-Loustaou 2			253_32	Perron 3			253_51	Bourg 19		
253_14	Lacampagne-Loustaou 3			253_33	Bourg 1			253_52	Bourg 20		
253_15				253_34	Bourg 2			253_53	Bourg 21		
253_16	Cassoubaque			253_35	Bourg 3			253_54	Bourg 22		
253_17				253_36	Bourg 4						
253_18	Navailles 2			253_37	Bourg 5						
253_19	Lavigne			253_38	Bourg 6						

Les autres éléments du patrimoine de Saint-Cricq-Chalosse

Arènes au Bourg

Traduction au zonage : ETOILE 253_A

Lavoir au Bourg

Traduction au zonage : ETOILE 253_B

Fontaine Ste Anne au Bourg

Traduction au zonage : ETOILE 253_C

Commune de SAINT-SEVER

SAINT-SEVER	Fiche n°282_1	Lieu-dit : SAINT-SARIAN	Nom du propriétaire ou des propriétaires
Renseignement cadastraux		Type du bâti	DE GINESTET Olivier
Section D	Parcelle 300	Dépendance	

Analyse architecturale du bâti identifié								
Volume/Gabarit	R+1				Symétrique			
Toiture	PANS	4	MATERIAU	Tuiles Canal	EGOUT DE TOIT	Non	ETAT	Bon
Murs/Façades	Pignon	Galet / pierres apparentes, enduit				ETAT	Bon	
Ouvertures	ENCADREMENT	Briques				MENUISERIES	Bois	
Ornementation				**Style/Typologie architectural(e)**		Dépendance		
Organisation		En retrait		**Abords / Végétaux**		Chênes		
Commentaires								

Niveau d'équipements		Contraintes environnementales			
Electricité	■	Agriculture	■	Intérêt architectural de l'ensemble bâti	
AEP (mm)	■	NATURA 2000 / ZNIEFF		Requalification / mise en valeur au titre du L.151-19	
Défense incendie		Risque inondation		Changement de destination au titre du L.151-11 2°	■
Assainissement		Périmètre de canalisation de transport de gaz (TEREGA)			
Voirie	■				

SAINT-SEVER	Fiche n°282_3	Lieu-dit : CAP DOU BOS	Nom du propriétaire ou des propriétaires
Renseignement cadastraux		Type du bâti	DUPOUY CLAUDE
Section J	Parcelle 306-309	Dépendance	

Analyse architecturale du bâti identifié								
Volume/Gabarit	R+1				Asymétrique			
Toiture	PANS	2	MATERIAU	Tuiles Canal	EGOUT DE TOIT	Non	ETAT	Moyen
Murs/Façades	Pignon	Briques, blocs				ETAT	Moyen	
Ouvertures	ENCADREMENT	Briques blocs				MENUISERIES	Bois	
Ornementation			**Style/Typologie architectural(e)**			Dépendance		
Organisation		En retrait	**Abords / Végétaux**					
Commentaires								

Niveau d'équipements		Contraintes environnementales			
Electricité	■	Agriculture	■	Intérêt architectural de l'ensemble bâti	
AEP (mm)	■	NATURA 2000 / ZNIEFF		Requalification / mise en valeur au titre du L.151-19	
Défense incendie		Risque inondation		Changement de destination au titre du L.151-11 2°	■
Assainissement		Périmètre de canalisation de transport de gaz (TEREGA)			
Voirie	■				

SAINT-SEVER	Fiche n°282_4	Lieu-dit : AUGERON	Nom du propriétaire ou des propriétaires
Renseignement cadastraux		Type du bâti	BATS JEAN-LOUIS
Section B	Parcelle 243	Dépendance	

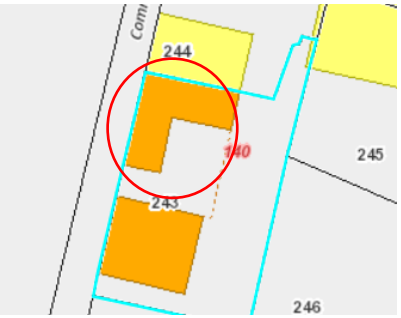

Analyse architecturale du bâti identifié								
Volume/Gabarit	R+1				Symétrique			
Toiture	PANS	4	MATERIAU	Tuiles méridionales	EGOUT DE TOIT	Oui	ETAT	Moyen
Murs/Façades	Pignon	Galet / pierres apparentes / Briques				ETAT	Moyen	
Ouvertures	ENCADREMENT	Bois				MENUISERIES	Bois	
Ornementation			**Style/Typologie architectural(e)**		Dépendance			
Organisation	Alignement sur domaine public		**Abords / Végétaux**					
Commentaires								

Niveau d'équipements		Contraintes environnementales			
Electricité	■	Agriculture	■	Intérêt architectural de l'ensemble bâti	
AEP (mm)	■	NATURA 2000 / ZNIEFF		Requalification / mise en valeur au titre du L.151-19	
Défense incendie		Risque inondation		Changement de destination au titre du L.151-11 2°	■
Assainissement		Périmètre de canalisation de transport de gaz (TEREGA)			
Voirie	■				

SAINT-SEVER	Fiche n°282_5	Lieu-dit : SARRAT	Nom du propriétaire ou des propriétaires
Renseignement cadastraux		Type du bâti	LALANNE Philippe
Section B	Parcelle 754	Dépendance	

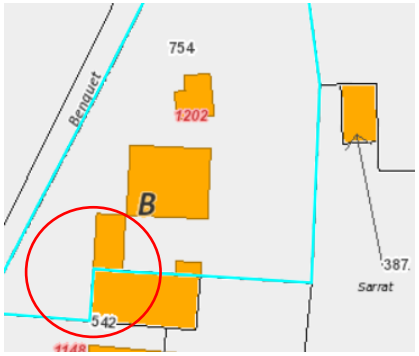

Analyse architecturale du bâti identifié								
Volume/Gabarit	R+1				Symétrique			
Toiture	PANS	2	MATERIAU	Tuiles méridionales	EGOUT DE TOIT	Non	ETAT	Bon
Murs/Façades	Pignon	Galet / pierres apparentes				ETAT	Bon	
Ouvertures	ENCADREMENT	Briques				MENUISERIES	Bois	
Ornementation				**Style/Typologie architectural(e)**		Dépendance		
Organisation		En retrait		**Abords / Végétaux**				
Commentaires								

Niveau d'équipements		Contraintes environnementales			
Electricité		Agriculture		Intérêt architectural de l'ensemble bâti	
AEP (mm)		NATURA 2000 / ZNIEFF		Requalification / mise en valeur au titre du L.151-19	
Défense incendie		Risque inondation		Changement de destination au titre du L.151-11 2°	
Assainissement		Périmètre de canalisation de transport de gaz (TEREGA)			
Voirie					

SAINT-SEVER	Fiche n°282_6	Lieu-dit : BALIDEN	Nom du propriétaire ou des propriétaires
Renseignement cadastraux		Type du bâti	DERLYN LAURENT – PERLETTI STEPHANIE
Section A	Parcelle 960	Dépendance	

Analyse architecturale du bâti identifié								
Volume/Gabarit	R+1				Symétrique			
Toiture	PANS	2	MATERIAU	Tuiles Canal	EGOUT DE TOIT	Non	ETAT	Moyen
Murs/Façades	Pignon	Galet / enduit / briques				ETAT	Moyen	
Ouvertures	ENCADREMENT	Briques				MENUISERIES	Bois	
Ornementation				**Style/Typologie architectural(e)**		Dépendance		
Organisation		En retrait		**Abords / Végétaux**				
Commentaires								

Niveau d'équipements		Contraintes environnementales			
Electricité	■	Agriculture		Intérêt architectural de l'ensemble bâti	
AEP (mm)	■	NATURA 2000 / ZNIEFF		Requalification / mise en valeur au titre du L.151-19	
Défense incendie		Risque inondation		Changement de destination au titre du L.151-11 2°	■
Assainissement		Périmètre de canalisation de transport de gaz (TEREGA)			
Voirie	■				

SAINT-SEVER	Fiche n°282_7	Lieu-dit : CHANTEGRIT	Nom du propriétaire ou des propriétaires
Renseignement cadastraux		Type du bâti	BRETHES ERIC
Section G	Parcelle 499	Dépendance	

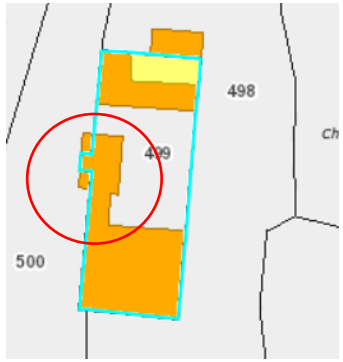

Analyse architecturale du bâti identifié								
Volume/Gabarit	R+1				Symétrique			
Toiture	PANS	2	MATERIAU	Tuiles Canal	EGOUT DE TOIT	Non	ETAT	Mauvais
Murs/Façades	Pignon	pierres apparentes / enduit				ETAT	Mauvais	
Ouvertures	ENCADREMENT	Bois, enduit				MENUISERIES	Bois	
Ornementation				**Style/Typologie architectural(e)**		Dépendance		
Organisation			En retrait	**Abords / Végétaux**				
Commentaires								

Niveau d'équipements		Contraintes environnementales			
Electricité	■	Agriculture	■	Intérêt architectural de l'ensemble bâti	
AEP (mm)	■	NATURA 2000 / ZNIEFF		Requalification / mise en valeur au titre du L.151-19	
Défense incendie		Risque inondation		Changement de destination au titre du L.151-11 2°	■
Assainissement		Périmètre de canalisation de transport de gaz (TEREGA)			
Voirie	■				

SAINT-SEVER	Fiche n°282_8	Lieu-dit : JEANDELAMOU	Nom du propriétaire ou des propriétaires
Renseignement cadastraux		Type du bâti	TAUZIN NICOLE
Section B	Parcelle 213	Dépendance	

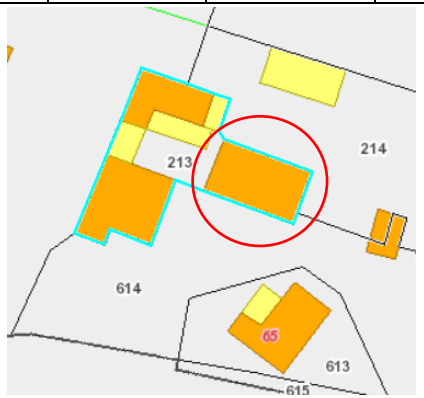

Analyse architecturale du bâti identifié								
Volume/Gabarit	R+1				Symétrique			
Toiture	PANS	2	MATERIAU	Tuiles Canal	EGOUT DE TOIT	Non	ETAT	Mauvais
Murs/Façades	Pignon	Galet / pierres apparentes				ETAT	Mauvais	
Ouvertures	ENCADREMENT	Briques				MENUISERIES	Bois	
Ornementation			**Style/Typologie architectural(e)**		Dépendance			
Organisation		En retrait	**Abords / Végétaux**					
Commentaires								

Niveau d'équipements		Contraintes environnementales			
Electricité	■	Agriculture	■	Intérêt architectural de l'ensemble bâti	
AEP (mm)		NATURA 2000 / ZNIEFF		Requalification / mise en valeur au titre du L.151-19	
Défense incendie		Risque inondation		Changement de destination au titre du L.151-11 2°	■
Assainissement		Périmètre de canalisation de transport de gaz (TEREGA)			
Voirie	■				

SAINT-SEVER	Fiche n°282_9	Lieu-dit : TALABOT	Nom du propriétaire ou des propriétaires
Renseignement cadastraux		Type du bâti	INDIVISION CUZACQ
Section AO	Parcelle 21	Dépendance	

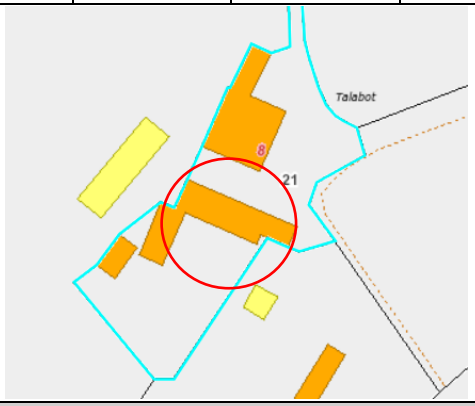

Analyse architecturale du bâti identifié

Volume/Gabarit	R+1				Asymétrique			
Toiture	PANS	2	MATERIAU	Tuiles méridionales	EGOUT DE TOIT	Non	ETAT	Moyen
Murs/Façades	Pignon	pierres apparentes				ETAT	Moyen	
Ouvertures	ENCADREMENT	pierre				MENUISERIES	Bois	
Ornementation				**Style/Typologie architectural(e)**		Dépendance		
Organisation		En retrait		**Abords / Végétaux**				
Commentaires								

Niveau d'équipements		**Contraintes environnementales**			
Electricité	■	Agriculture		Intérêt architectural de l'ensemble bâti	
AEP (mm)	■	NATURA 2000 / ZNIEFF		Requalification / mise en valeur au titre du L.151-19	
Défense incendie		Risque inondation		Changement de destination au titre du L.151-11 2°	■
Assainissement		Périmètre de canalisation de transport de gaz (TEREGA)			
Voirie	■				

SAINT-SEVER	Fiche n°282_10	Lieu-dit : BONNEHÉ	Nom du propriétaire ou des propriétaires
Renseignement cadastraux		Type du bâti	LAWRENCE CHRISTOPHER
Section L	Parcelle 337	Dépendance	

Analyse architecturale du bâti identifié								
Volume/Gabarit	R+1				Symétrique			
Toiture	PANS	2	MATERIAU	Tuiles Canal	EGOUT DE TOIT	Non	ETAT	Mauvais
Murs/Façades	Pignon	pierres apparentes / enduit				ETAT	Mauvais	
Ouvertures	ENCADREMENT	Pierres				MENUISERIES	Bois	
Ornementation				**Style/Typologie architectural(e)**		Dépendance		
Organisation			En retrait	**Abords / Végétaux**				
Commentaires								

Niveau d'équipements		Contraintes environnementales			
Electricité		Agriculture		Intérêt architectural de l'ensemble bâti	
AEP (mm)		NATURA 2000 / ZNIEFF		Requalification / mise en valeur au titre du L.151-19	
Défense incendie		Risque inondation		Changement de destination au titre du L.151-11 2°	
Assainissement		Périmètre de canalisation de transport de gaz (TEREGA)			
Voirie					

SAINT-SEVER	Fiche n°282_11	Lieu-dit : TCHALOT	Nom du propriétaire ou des propriétaires
Renseignement cadastraux		Type du bâti	CAPDEVILLE XAVIER - QUITTERIE
Section J	Parcelle 96	Dépendance	

Analyse architecturale du bâti identifié

Volume/Gabarit	R+1				Symétrique			
Toiture	PANS	2	MATERIAU	Tuiles méridionales	EGOUT DE TOIT	Non	ETAT	Mauvais
Murs/Façades	Pignon	Bardage Bois				ETAT	Mauvais	
Ouvertures	ENCADREMENT	Bois				MENUISERIES	Bois	
Ornementation				**Style/Typologie architectural(e)**		Dépendance		
Organisation			En retrait	**Abords / Végétaux**				
Commentaires								

Niveau d'équipements		**Contraintes environnementales**			
Electricité		Agriculture		Intérêt architectural de l'ensemble bâti	
AEP (mm)		NATURA 2000 / ZNIEFF		Requalification / mise en valeur au titre du L.151-19	
Défense incendie		Risque inondation		Changement de destination au titre du L.151-11 2°	
Assainissement		Périmètre de canalisation de transport de gaz (TEREGA)			
Voirie					

SAINT-SEVER	Fiche n°282_12	Lieu-dit : GOUAILLARDET	Nom du propriétaire ou des propriétaires
Renseignement cadastraux		Type du bâti	INDIVISION CAPDEVILLE
Section J	Parcelle 78	Dépendance	

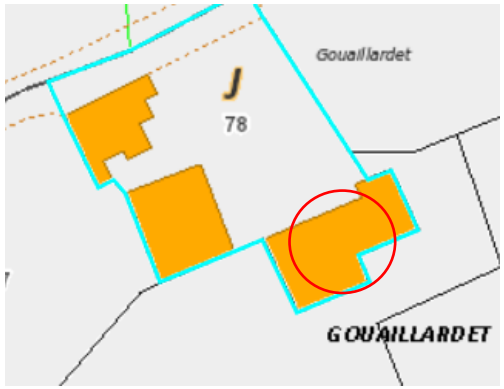

Analyse architecturale du bâti identifié								
Volume/Gabarit	R+1				Symétrique			
Toiture	PANS	3	MATERIAU	Tuiles Canal	EGOUT DE TOIT	Non	ETAT	Moyen
Murs/Façades	Pignon	pierres apparentes				ETAT	Moyen	
Ouvertures	ENCADREMENT	pierres				MENUISERIES	Bois	
Ornementation				**Style/Typologie architectural(e)**		Dépendance		
Organisation		En retrait		**Abords / Végétaux**				
Commentaires								

Niveau d'équipements		Contraintes environnementales			
Electricité		Agriculture		Intérêt architectural de l'ensemble bâti	
AEP (mm)		NATURA 2000 / ZNIEFF		Requalification / mise en valeur au titre du L.151-19	
Défense incendie		Risque inondation		Changement de destination au titre du L.151-11 2°	
Assainissement		Périmètre de canalisation de transport de gaz (TEREGA)			
Voirie					

SAINT-SEVER	Fiche n°282_13	Lieu-dit : MOURET	Nom du propriétaire ou des propriétaires
Renseignement cadastraux		Type du bâti	LAMAISON MICHEL
Section B	Parcelle 233	Dépendance	

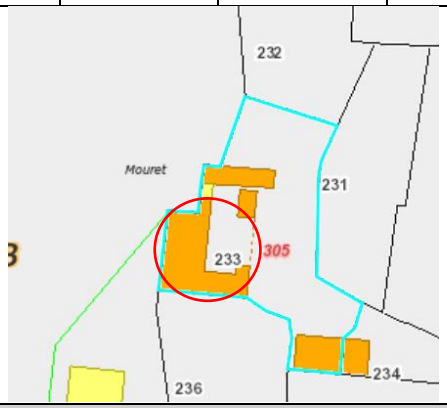

Analyse architecturale du bâti identifié								
Volume/Gabarit	R+1				Asymétrique			
Toiture	PANS	4	MATERIAU	Tuiles méridionales, tôles	EGOUT DE TOIT	Non	ETAT	Moyen
Murs/Façades	Pignon	Galet / pierres apparentes			ETAT	Moyen		
Ouvertures	ENCADREMENT	Briques, enduit			MENUISERIES	Bois		
Ornementation				**Style/Typologie architectural(e)**	Dépendance			
Organisation		En retrait		**Abords / Végétaux**				
Commentaires								

Niveau d'équipements		Contraintes environnementales			
Electricité	■	Agriculture	■	Intérêt architectural de l'ensemble bâti	
AEP (mm)	■	NATURA 2000 / ZNIEFF		Requalification / mise en valeur au titre du L.151-19	
Défense incendie		Risque inondation		Changement de destination au titre du L.151-11 2°	■
Assainissement		Périmètre de canalisation de transport de gaz (TEREGA)			
Voirie	■				

SAINT-SEVER	Fiche n°282_16	Lieu-dit : COUCHETTE	Nom du propriétaire ou des propriétaires
Renseignement cadastraux		Type du bâti	INDIVISION DABADIE
Section G	Parcelle 395	Dépendance	

Analyse architecturale du bâti identifié

Volume/Gabarit	R+1				Symétrique			
Toiture	PANS	2	MATERIAU	Tuiles Canal	EGOUT DE TOIT	Oui	ETAT	Moyen
Murs/Façades	Pignon	pierres apparentes / enduit				ETAT	Moyen	
Ouvertures	ENCADREMENT	Bois			MENUISERIES	Bois		
Ornementation				**Style/Typologie architectural(e)**	Dépendance			
Organisation	Alignement sur domaine public			**Abords / Végétaux**				
Commentaires								

Niveau d'équipements		**Contraintes environnementales**			
Electricité	■	Agriculture	■	Intérêt architectural de l'ensemble bâti	
AEP (mm)	■	NATURA 2000 / ZNIEFF		Requalification / mise en valeur au titre du L.151-19	
Défense incendie		Risque inondation		Changement de destination au titre du L.151-11 2°	■
Assainissement		Périmètre de canalisation de transport de gaz (TEREGA)			
Voirie	■				

SAINT-SEVER	Fiche n°282_17	Lieu-dit : CAMPILLO	Nom du propriétaire ou des propriétaires
Renseignement cadastraux		Type du bâti	DULAU MICHEL
Section F	Parcelle 16	Dépendance	

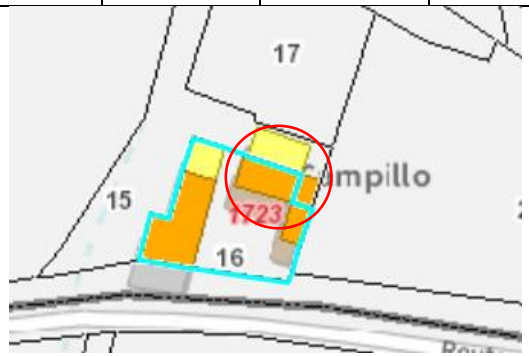

Analyse architecturale du bâti identifié

Volume/Gabarit	R+1				Symétrique			
Toiture	PANS	2	MATERIAU	Tôles	EGOUT DE TOIT	Non	ETAT	Bon
Murs/Façades	Pignon	Enduit / pierres apparentes			ETAT	Bon		
Ouvertures	ENCADREMENT	Pierre de taille, Bois			MENUISERIES	Bois		
Ornementation			**Style/Typologie architectural(e)**	Dépendance				
Organisation	Alignement sur domaine public		**Abords / Végétaux**					
Commentaires								

Niveau d'équipements		**Contraintes environnementales**			
Electricité	■	Agriculture		Intérêt architectural de l'ensemble bâti	
AEP (mm)	■	NATURA 2000 / ZNIEFF		Requalification / mise en valeur au titre du L.151-19	
Défense incendie		Risque inondation		Changement de destination au titre du L.151-11 2°	■
Assainissement		Périmètre de canalisation de transport de gaz (TEREGA)			
Voirie	■				

SAINT-SEVER	Fiche n°282_18	Lieu-dit : LADOU	Nom du propriétaire ou des propriétaires
Renseignement cadastraux		Type du bâti	INDIVISION CAPDEVILLE
Section AO	Parcelle 29	Dépendance	

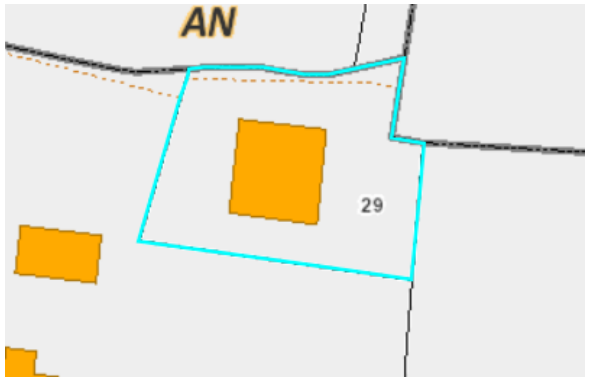

Analyse architecturale du bâti identifié								
Volume/Gabarit	R+1				Symétrique			
Toiture	PANS	2	MATERIAU	Tuiles méridionales	EGOUT DE TOIT	Non	ETAT	Moyen
Murs/Façades	Pignon	Enduit / briques				ETAT	Bon	
Ouvertures	ENCADREMENT	Pierre, Bois				MENUISERIES	Bois	
Ornementation				**Style/Typologie architectural(e)**	Dépendance			
Organisation		En retrait		**Abords / Végétaux**				
Commentaires								

Niveau d'équipements		Contraintes environnementales			
Electricité	■	Agriculture		Intérêt architectural de l'ensemble bâti	
AEP (mm)	■	NATURA 2000 / ZNIEFF		Requalification / mise en valeur au titre du L.151-19	
Défense incendie		Risque inondation		Changement de destination au titre du L.151-11 2°	■
Assainissement		Périmètre de canalisation de transport de gaz (TEREGA)			
Voirie	■				

SAINT-SEVER	Fiche n°282_19	Lieu-dit : PÉLAOUILLÉ	Nom du propriétaire ou des propriétaires
Renseignement cadastraux		Type du bâti	BAILLET - BAILLON
Section E	Parcelle 407	Dépendance	

Analyse architecturale du bâti identifié								
Volume/Gabarit	R+1				Asymétrique			
Toiture	PANS	2	MATERIAU	Tuiles Canal	EGOUT DE TOIT	Non	ETAT	Moyen
Murs/Façades	Pignon	enduit				ETAT	Moyen	
Ouvertures	ENCADREMENT	Briques				MENUISERIES	Bois	
Ornementation				**Style/Typologie architectural(e)**	Dépendance			
Organisation		En retrait		**Abords / Végétaux**				
Commentaires								

Niveau d'équipements		Contraintes environnementales			
Electricité	■	Agriculture	■	Intérêt architectural de l'ensemble bâti	
AEP (mm)	■	NATURA 2000 / ZNIEFF		Requalification / mise en valeur au titre du L.151-19	
Défense incendie		Risque inondation		Changement de destination au titre du L.151-11 2°	■
Assainissement		Périmètre de canalisation de transport de gaz (TEREGA)			
Voirie	■				

SAINT-SEVER	Fiche n°282_20	Lieu-dit : MARTHE	Nom du propriétaire ou des propriétaires
Renseignement cadastraux		Type du bâti	DABADIE JOËL
Section D	Parcelle 330	Dépendance	

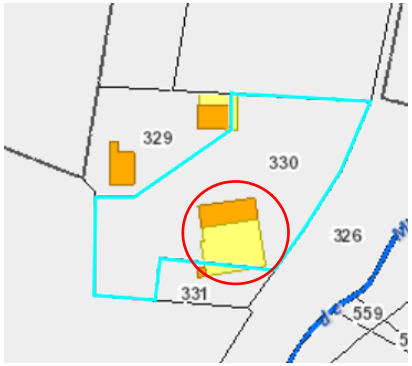

Analyse architecturale du bâti identifié

Volume/Gabarit	R+1				Asymétrique			
Toiture	PANS	2	MATERIAU	Tuiles méridionales, tôles	EGOUT DE TOIT	Non	ETAT	Bon
Murs/Façades	Pignon	enduit			ETAT	Bon		
Ouvertures	ENCADREMENT	enduit			MENUISERIES	Bois		
Ornementation				**Style/Typologie architectural(e)**	Dépendance			
Organisation		En retrait		**Abords / Végétaux**				
Commentaires								

Niveau d'équipements		**Contraintes environnementales**			
Electricité	■	Agriculture	■	Intérêt architectural de l'ensemble bâti	
AEP (mm)	■	NATURA 2000 / ZNIEFF		Requalification / mise en valeur au titre du L.151-19	
Défense incendie		Risque inondation		Changement de destination au titre du L.151-11 2°	■
Assainissement		Périmètre de canalisation de transport de gaz (TEREGA)			
Voirie	■				

SAINT-SEVER	Fiche n°282_21	Lieu-dit : CAOUHEPÉ	Nom du propriétaire ou des propriétaires
Renseignement cadastraux		Type du bâti	CAPDEVILLE PHILIPPE
Section J	Parcelle 270	Dépendance	

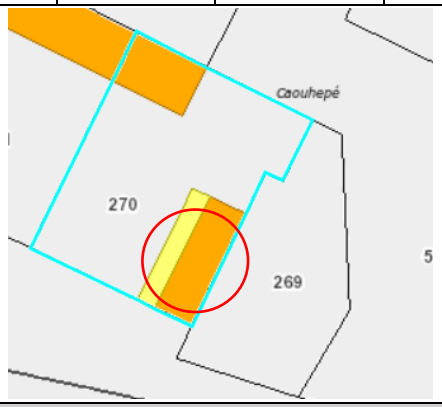

Analyse architecturale du bâti identifié								
Volume/Gabarit	R+1				Asymétrique			
Toiture	PANS	4	MATERIAU	Tuiles Canal	EGOUT DE TOIT	Oui	ETAT	Mauvais
Murs/Façades	Pignon	enduit / pierres apparentes				ETAT	Mauvais	
Ouvertures	ENCADREMENT	Briques				MENUISERIES	Bois	
Ornementation				**Style/Typologie architectural(e)**	Dépendance			
Organisation		En retrait		**Abords / Végétaux**				
Commentaires								

Niveau d'équipements		Contraintes environnementales			
Electricité		Agriculture		Intérêt architectural de l'ensemble bâti	
AEP (mm)		NATURA 2000 / ZNIEFF		Requalification / mise en valeur au titre du L.151-19	
Défense incendie		Risque inondation		Changement de destination au titre du L.151-11 2°	
Assainissement		Périmètre de canalisation de transport de gaz (TEREGA)			
Voirie					

SAINT-SEVER	Fiche n°282_23	Lieu-dit : GRIT	Nom du propriétaire ou des propriétaires
Renseignement cadastraux		Type du bâti	LOUPRET PATRICK
Section E	Parcelle 297	Dépendance	

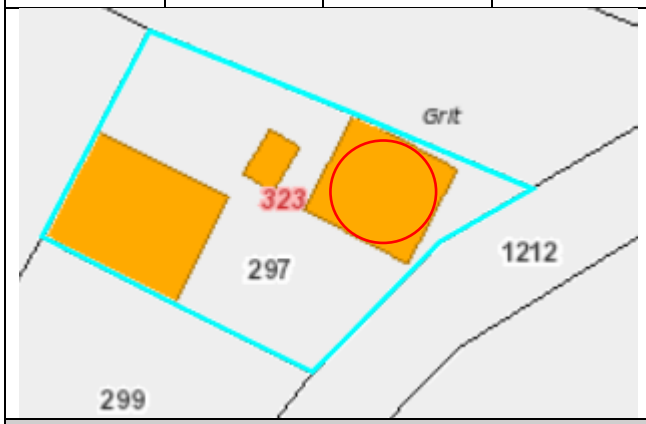

Analyse architecturale du bâti identifié									
Volume/Gabarit	R+1					Asymétrique			
Toiture	PANS	2	MATERIAU	Tuiles méridionales	EGOUT DE TOIT	Oui	ETAT	Mauvais	
Murs/Façades	Pignon	enduit / briques				ETAT	Moyen		
Ouvertures	ENCADREMENT	Briques			MENUISERIES	Bois			
Ornementation			**Style/Typologie architectural(e)**	Dépendance					
Organisation		En retrait	**Abords / Végétaux**						
Commentaires									

Niveau d'équipements		Contraintes environnementales			
Electricité	■	Agriculture		Intérêt architectural de l'ensemble bâti	
AEP (mm)	■	NATURA 2000 / ZNIEFF		Requalification / mise en valeur au titre du L.151-19	
Défense incendie		Risque inondation		Changement de destination au titre du L.151-11 2°	■
Assainissement		Périmètre de canalisation de transport de gaz (TEREGA)			
Voirie	■				

SAINT-SEVER		Fiche n°282_24		Lieu-dit : SAOUBIÈRES	Nom du propriétaire ou des propriétaires
Renseignement cadastraux				Type du bâti	DARBO MAURICE
Section	J	Parcelle	348	Dépendance	

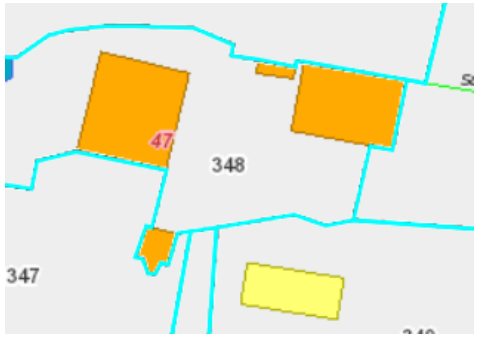

Analyse architecturale du bâti identifié									
Volume/Gabarit	R+1					Asymétrique			
Toiture	PANS	2	MATERIAU	Tuiles méridionales	EGOUT DE TOIT	Oui		ETAT	Moyen
Murs/Façades	Pignon	Blocs					ETAT	Moyen	
Ouvertures	ENCADREMENT	Blocs				MENUISERIES	Bois		
Ornementation				**Style/Typologie architectural(e)**	Dépendance				
Organisation		En retrait		**Abords / Végétaux**					
Commentaires									

Niveau d'équipements		Contraintes environnementales			
Electricité		Agriculture		Intérêt architectural de l'ensemble bâti	
AEP (mm)		NATURA 2000 / ZNIEFF		Requalification / mise en valeur au titre du L.151-19	
Défense incendie		Risque inondation		Changement de destination au titre du L.151-11 2°	
Assainissement		Périmètre de canalisation de transport de gaz (TEREGA)			
Voirie					

SAINT-SEVER	Fiche n°282_25	Lieu-dit : CURT	Nom du propriétaire ou des propriétaires
Renseignement cadastraux		Type du bâti	LABARRERE YOHAN
Section L	Parcelle 262	Dépendance	

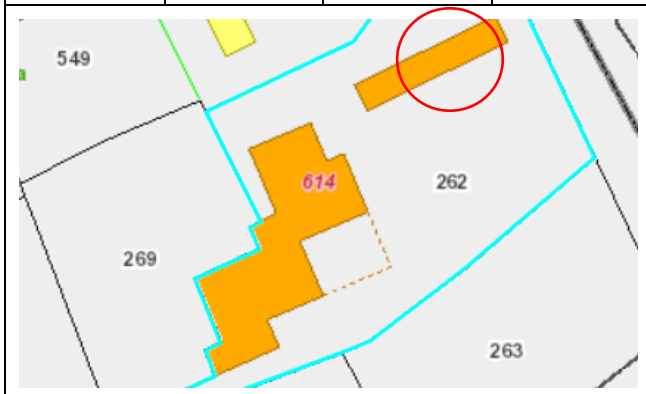

Analyse architecturale du bâti identifié

Volume/Gabarit	R				Symétrique			
Toiture	PANS	2	MATERIAU	Tuiles méridionales	EGOUT DE TOIT	Non	ETAT	Moyen
Murs/Façades	Pignon	enduit			ETAT	Moyen		
Ouvertures	ENCADREMENT	enduit			MENUISERIES	Bois		
Ornementation			**Style/Typologie architectural(e)**	Dépendance				
Organisation		En retrait	**Abords / Végétaux**					
Commentaires								

Niveau d'équipements		**Contraintes environnementales**			
Electricité		Agriculture		Intérêt architectural de l'ensemble bâti	
AEP (mm)		NATURA 2000 / ZNIEFF		Requalification / mise en valeur au titre du L.151-19	
Défense incendie		Risque inondation		Changement de destination au titre du L.151-11 2°	
Assainissement		Périmètre de canalisation de transport de gaz (TEREGA)			
Voirie					

SAINT-SEVER	Fiche n°282_26	Lieu-dit : MATOCH	Nom du propriétaire ou des propriétaires
Renseignement cadastraux		Type du bâti	BAUDOT FRANCOIS
Section D	Parcelle 411	Dépendance	

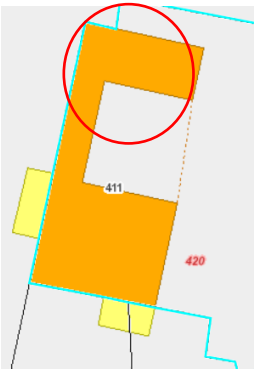

Analyse architecturale du bâti identifié

Volume/Gabarit	R+1				Symétrique			
Toiture	PANS	4	MATERIAU	Tuiles méridionales	EGOUT DE TOIT	Non	ETAT	Moyen
Murs/Façades	Pignon	galets / pierres			ETAT	Moyen		
Ouvertures	ENCADREMENT	Bois			MENUISERIES	Bois		
Ornementation				**Style/Typologie architectural(e)**	Dépendance			
Organisation		En retrait		**Abords / Végétaux**				
Commentaires								

Niveau d'équipements		**Contraintes environnementales**			
Electricité		Agriculture		Intérêt architectural de l'ensemble bâti	
AEP (mm)		NATURA 2000 / ZNIEFF		Requalification / mise en valeur au titre du L.151-19	
Défense incendie		Risque inondation		Changement de destination au titre du L.151-11 2°	
Assainissement		Périmètre de canalisation de transport de gaz (TEREGA)			
Voirie					

SAINT-SEVER	Fiche n°282_27	Lieu-dit : MARIN	Nom du propriétaire ou des propriétaires
Renseignement cadastraux		Type du bâti	BRETHES PIERRE
Section C	Parcelle 314	Dépendance	

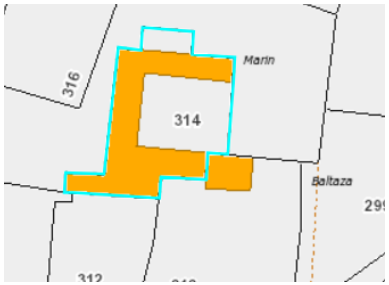

Analyse architecturale du bâti identifié

Volume/Gabarit	R				Symétrique			
Toiture	PANS	2	MATERIAU	Tuiles méridionales	EGOUT DE TOIT	Oui	ETAT	Moyen
Murs/Façades	Pignon	galets / pierres apparentes				ETAT	Moyen	
Ouvertures	ENCADREMENT	Briques				MENUISERIES	Bois	
Ornementation			**Style/Typologie architectural(e)**		Dépendance			
Organisation		En retrait	**Abords / Végétaux**					
Commentaires								

Niveau d'équipements		**Contraintes environnementales**			
Electricité	■	Agriculture	■	Intérêt architectural de l'ensemble bâti	
AEP (mm)	■	NATURA 2000 / ZNIEFF		Requalification / mise en valeur au titre du L.151-19	
Défense incendie		Risque inondation		Changement de destination au titre du L.151-11 2°	■
Assainissement		Périmètre de canalisation de transport de gaz (TEREGA)			
Voirie	■				

SAINT-SEVER	Fiche n°282_29	Lieu-dit : CAZAQUE	Nom du propriétaire ou des propriétaires
Renseignement cadastraux		Type du bâti	INDIVISION SAINT-CRICQ
Section C	Parcelle 274	Dépendance	

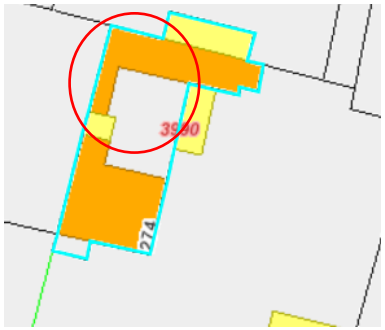

Analyse architecturale du bâti identifié								
Volume/Gabarit	R+1				Symétrique			
Toiture	PANS	2	MATERIAU	Tuiles Canal	EGOUT DE TOIT	Oui	ETAT	Moyen
Murs/Façades	Pignon	pierres apparentes				ETAT	Moyen	
Ouvertures	ENCADREMENT	Pierre, Bois				MENUISERIES	Bois	
Ornementation				**Style/Typologie architectural(e)**		Dépendance		
Organisation			En retrait	**Abords / Végétaux**				
Commentaires								

Niveau d'équipements		Contraintes environnementales			
Electricité		Agriculture		Intérêt architectural de l'ensemble bâti	
AEP (mm)		NATURA 2000 / ZNIEFF		Requalification / mise en valeur au titre du L.151-19	
Défense incendie		Risque inondation		Changement de destination au titre du L.151-11 2°	
Assainissement		Périmètre de canalisation de transport de gaz (TEREGA)			
Voirie					

SAINT-SEVER	Fiche n°282_30	Lieu-dit : POINT DU JOUR	Nom du propriétaire ou des propriétaires
Renseignement cadastraux		Type du bâti	LESBARRERES JACQUES
Section J	Parcelle 362	Dépendance	

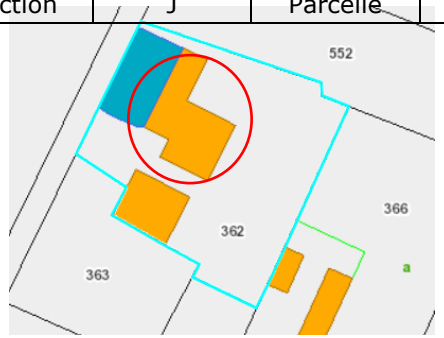

Analyse architecturale du bâti identifié

Volume/Gabarit	R+1				Asymétrique			
Toiture	PANS	2	MATERIAU	Tuiles Canal	EGOUT DE TOIT	Oui	ETAT	Moyen
Murs/Façades	Pignon	enduit				ETAT	Moyen	
Ouvertures	ENCADREMENT	Briques				MENUISERIES	Bois	
Ornementation				**Style/Typologie architectural(e)**	Dépendance			
Organisation		En retrait		**Abords / Végétaux**				
Commentaires								

Niveau d'équipements		**Contraintes environnementales**			
Electricité	■	Agriculture	■	Intérêt architectural de l'ensemble bâti	
AEP (mm)	■	NATURA 2000 / ZNIEFF		Requalification / mise en valeur au titre du L.151-19	
Défense incendie		Risque inondation		Changement de destination au titre du L.151-11 2°	■
Assainissement		Périmètre de canalisation de transport de gaz (TEREGA)			
Voirie	■				

SAINT-SEVER	Fiche n°282_31	Lieu-dit : CADEYRÉ	Nom du propriétaire ou des propriétaires
Renseignement cadastraux		Type du bâti	MOUREY LUDOVIC
Section M	Parcelle 699	Dépendance	

Analyse architecturale du bâti identifié

Volume/Gabarit	R+1				Asymétrique			
Toiture	PANS	5	MATERIAU	Tuiles Canal	EGOUT DE TOIT		ETAT	Moyen
Murs/Façades	Pignon	enduit				ETAT	Moyen	
Ouvertures	ENCADREMENT	enduit				MENUISERIES	Bois	
Ornementation			**Style/Typologie architectural(e)**	Dépendance				
Organisation	Alignement sur domaine public		**Abords / Végétaux**					
Commentaires								

Niveau d'équipements		**Contraintes environnementales**			
Electricité		Agriculture		Intérêt architectural de l'ensemble bâti	
AEP (mm)		NATURA 2000 / ZNIEFF		Requalification / mise en valeur au titre du L.151-19	
Défense incendie		Risque inondation		Changement de destination au titre du L.151-11 2°	
Assainissement		Périmètre de canalisation de transport de gaz (TEREGA)			
Voirie					

SAINT-SEVER	Fiche n°282_32	Lieu-dit : GABRIEL	Nom du propriétaire ou des propriétaires
Renseignement cadastraux		Type du bâti	INDIVISION LABAT
Section ZH	Parcelle 41	Dépendance	

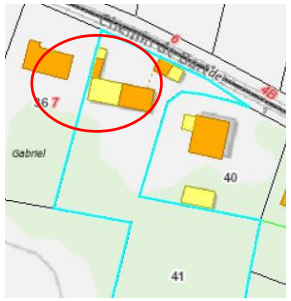

Analyse architecturale du bâti identifié

Volume/Gabarit	R+1				Symétrique			
Toiture	PANS	4	MATERIAU	Tuiles Canal, tôles	EGOUT DE TOIT	Non	ETAT	Mauvais
Murs/Façades	Pignon	enduit / pierres apparentes				ETAT	Mauvais	
Ouvertures	ENCADREMENT	Bois			MENUISERIES	Bois		
Ornementation				**Style/Typologie architectural(e)**	Dépendance			
Organisation		En retrait		**Abords / Végétaux**				
Commentaires								

Niveau d'équipements		**Contraintes environnementales**			
Electricité		Agriculture		Intérêt architectural de l'ensemble bâti	
AEP (mm)		NATURA 2000 / ZNIEFF		Requalification / mise en valeur au titre du L.151-19	
Défense incendie		Risque inondation		Changement de destination au titre du L.151-11 2°	
Assainissement		Périmètre de canalisation de transport de gaz (TEREGA)			
Voirie					

SAINT-SEVER	Fiche n°282_33	Lieu-dit : COUSSO	Nom du propriétaire ou des propriétaires
Renseignement cadastraux		Type du bâti	HARAMBAT JACQUES
Section M	Parcelle 312	Dépendance	

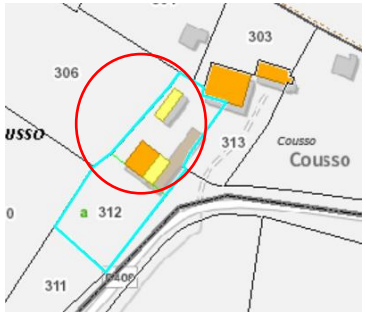



Analyse architecturale du bâti identifié

Volume/Gabarit	R+1				Asymétrique			
Toiture	PANS	2	MATERIAU	Tuiles Canal	EGOUT DE TOIT	Non	ETAT	Moyen
Murs/Façades	Pignon	briques / pierres apparentes / enduit				ETAT	Moyen	
Ouvertures	ENCADREMENT	Briques, Bois				MENUISERIES	Bois	
Ornementation				**Style/Typologie architectural(e)**		Dépendance		
Organisation			En retrait	**Abords / Végétaux**				
Commentaires								

Niveau d'équipements		**Contraintes environnementales**			
Electricité	■	Agriculture	■	Intérêt architectural de l'ensemble bâti	
AEP (mm)	■	NATURA 2000 / ZNIEFF		Requalification / mise en valeur au titre du L.151-19	
Défense incendie		Risque inondation		Changement de destination au titre du L.151-11 2°	■
Assainissement		Périmètre de canalisation de transport de gaz (TEREGA)			
Voirie	■				

SAINT-SEVER	Fiche n°282_37	Lieu-dit : LHÉ	Nom du propriétaire ou des propriétaires
Renseignement cadastraux		Type du bâti	LAILHEUGUE ANDRE
Section O	Parcelle 581	Dépendance	

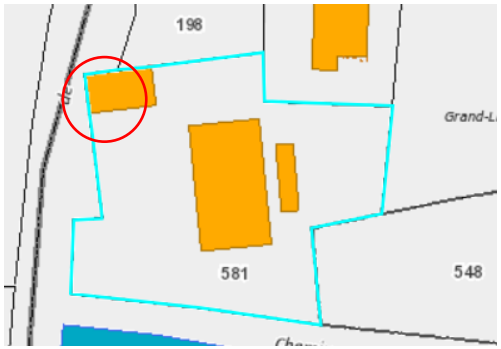

Analyse architecturale du bâti identifié								
Volume/Gabarit	R+1				Asymétrique			
Toiture	PANS	2	MATERIAU	Tuiles Canal	EGOUT DE TOIT	Non	ETAT	Mauvais
Murs/Façades	Pignon	Galets / pierres apparentes				ETAT	Mauvais	
Ouvertures	ENCADREMENT	Briques, Bois				MENUISERIES	Bois	
Ornementation				**Style/Typologie architectural(e)**		Dépendance		
Organisation			En retrait	**Abords / Végétaux**				
Commentaires								

Niveau d'équipements		Contraintes environnementales			
Electricité		Agriculture		Intérêt architectural de l'ensemble bâti	
AEP (mm)		NATURA 2000 / ZNIEFF		Requalification / mise en valeur au titre du L.151-19	
Défense incendie		Risque inondation		Changement de destination au titre du L.151-11 2°	
Assainissement		Périmètre de canalisation de transport de gaz (TEREGA)			
Voirie					

SAINT-SEVER	Fiche n°282_40	Lieu-dit : COUSTÈS	Nom du propriétaire ou des propriétaires
Renseignement cadastraux		Type du bâti	MARSAN DANIEL
Section N	Parcelle 16	Dépendance	

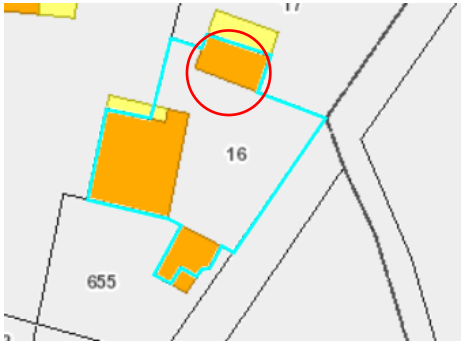

Analyse architecturale du bâti identifié								
Volume/Gabarit	R+1				Symétrique			
Toiture	PANS	2	MATERIAU	Tuiles méridionales	EGOUT DE TOIT	Oui	ETAT	Moyen
Murs/Façades	Pignon	Pierres apparentes / enduit				ETAT	Moyen	
Ouvertures	ENCADREMENT	Bois				MENUISERIES	Bois	
Ornementation				**Style/Typologie architectural(e)**		Dépendance		
Organisation			En retrait	**Abords / Végétaux**				
Commentaires								

Niveau d'équipements		Contraintes environnementales			
Electricité		Agriculture		Intérêt architectural de l'ensemble bâti	
AEP (mm)		NATURA 2000 / ZNIEFF		Requalification / mise en valeur au titre du L.151-19	
Défense incendie		Risque inondation		Changement de destination au titre du L.151-11 2°	
Assainissement		Périmètre de canalisation de transport de gaz (TEREGA)			
Voirie					

SAINT-SEVER		Fiche n°282_41		Lieu-dit : MEIGNOS	Nom du propriétaire ou des propriétaires
Renseignement cadastraux				Type du bâti	GILBERT JEAN CLAUDE
Section	P	Parcelle	220-221	Dépendance	

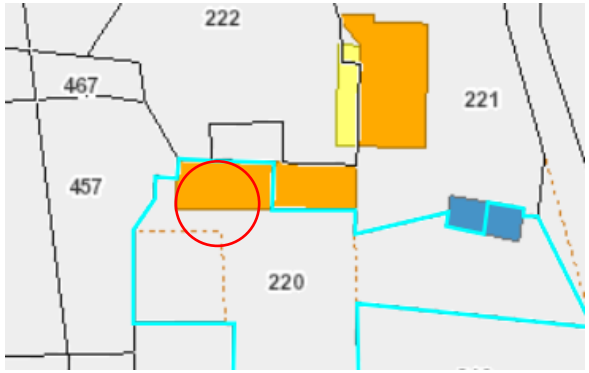

Analyse architecturale du bâti identifié								
Volume/Gabarit	R+1				Symétrique			
Toiture	PANS	2	MATERIAU	Tuiles méridionales	EGOUT DE TOIT	Oui	ETAT	Moyen
Murs/Façades	Pignon	Galets / pierres apparentes				ETAT	Moyen	
Ouvertures	ENCADREMENT	Briques, Bois				MENUISERIES	Bois	
Ornementation				**Style/Typologie architectural(e)**		Dépendance		
Organisation			En retrait	**Abords / Végétaux**				
Commentaires								

Niveau d'équipements		Contraintes environnementales			
Electricité	■	Agriculture		Intérêt architectural de l'ensemble bâti	
AEP (mm)	■	NATURA 2000 / ZNIEFF		Requalification / mise en valeur au titre du L.151-19	
Défense incendie		Risque inondation		Changement de destination au titre du L.151-11 2°	■
Assainissement		Périmètre de canalisation de transport de gaz (TEREGA)			
Voirie	■				

SAINT-SEVER	Fiche n°282_44	Lieu-dit : COUEN	Nom du propriétaire ou des propriétaires
Renseignement cadastraux		Type du bâti	Indivision TAUZIN / SAINT-CRICQ
Section Q	Parcelle 283	Dépendance	

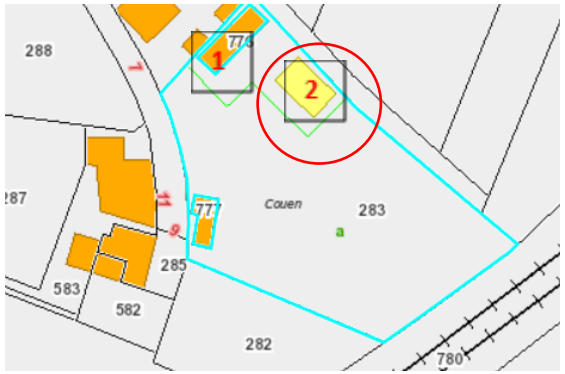

Analyse architecturale du bâti identifié

Volume/Gabarit	R				Symétrique			
Toiture	PANS	2	MATERIAU	Éverites	EGOUT DE TOIT	Oui	ETAT	Moyen
Murs/Façades	Pignon	Briques / enduit				ETAT	Moyen	
Ouvertures	ENCADREMENT	Briques				MENUISERIES	Bois	
Ornementation				**Style/Typologie architectural(e)**		Dépendance		
Organisation			En retrait	**Abords / Végétaux**				
Commentaires								

Niveau d'équipements		**Contraintes environnementales**			
Electricité	■	Agriculture		Intérêt architectural de l'ensemble bâti	
AEP (mm)	■	NATURA 2000 / ZNIEFF		Requalification / mise en valeur au titre du L.151-19	
Défense incendie		Risque inondation		Changement de destination au titre du L.151-11 2°	■
Assainissement		Périmètre de canalisation de transport de gaz (TEREGA)			
Voirie	■				

SAINT-SEVER	Fiche n°282_45	Lieu-dit : MÉTAOU	Nom du propriétaire ou des propriétaires
Renseignement cadastraux		Type du bâti	SAUVIN HENRI
Section L	Parcelle 63	Dépendance	

Analyse architecturale du bâti identifié								
Volume/Gabarit	R+1				Asymétrique			
Toiture	PANS	4	MATERIAU	Tuiles méridionales	EGOUT DE TOIT	Oui	ETAT	Moyen
Murs/Façades	Pignon	Briques / pierres apparentes				ETAT	Moyen	
Ouvertures	ENCADREMENT	Briques			MENUISERIES	Bois, métallique		
Ornementation			**Style/Typologie architectural(e)**		Dépendance			
Organisation		En retrait	**Abords / Végétaux**					
Commentaires								

Niveau d'équipements		Contraintes environnementales			
Electricité	■	Agriculture		Intérêt architectural de l'ensemble bâti	
AEP (mm)	■	NATURA 2000 / ZNIEFF		Requalification / mise en valeur au titre du L.151-19	
Défense incendie		Risque inondation		Changement de destination au titre du L.151-11 2°	■
Assainissement		Périmètre de canalisation de transport de gaz (TEREGA)			
Voirie	■				

SAINT-SEVER		Fiche n°282_46		Lieu-dit : PÉDABADIE	Nom du propriétaire ou des propriétaires
Renseignement cadastraux				Type du bâti	DUCHER MARIE
Section	Q	Parcelle	675	Dépendance	

Analyse architecturale du bâti identifié								
Volume/Gabarit	R				Asymétrique			
Toiture	PANS	2	MATERIAU	Tôles	EGOUT DE TOIT	Non	ETAT	Moyen
Murs/Façades	Pignon	Tôles				ETAT	Moyen	
Ouvertures	ENCADREMENT	Tôles				MENUISERIES	Bois	
Ornementation				**Style/Typologie architectural(e)**	Dépendance			
Organisation			En retrait	**Abords / Végétaux**				
Commentaires								

Niveau d'équipements		Contraintes environnementales			
Electricité	■	Agriculture		Intérêt architectural de l'ensemble bâti	
AEP (mm)	■	NATURA 2000 / ZNIEFF		Requalification / mise en valeur au titre du L.151-19	
Défense incendie		Risque inondation		Changement de destination au titre du L.151-11 2°	■
Assainissement		Périmètre de canalisation de transport de gaz (TEREGA)			
Voirie	■				

SAINT-SEVER	Fiche n°282_47	Lieu-dit : BOUHEBEN	Nom du propriétaire ou des propriétaires
Renseignement cadastraux		Type du bâti	de GINESTET CHRISTINE
Section D	Parcelle 281	Dépendance	

Analyse architecturale du bâti identifié								
Volume/Gabarit	R+1				Asymétrique			
Toiture	PANS	2	MATERIAU	Tuiles méridionales	EGOUT DE TOIT	Oui	ETAT	Moyen
Murs/Façades	Pignon	Galets / pierres apparentes / enduit				ETAT	Moyen	
Ouvertures	ENCADREMENT	Briques				MENUISERIES	Bois	
Ornementation				**Style/Typologie architectural(e)**		Dépendance		
Organisation			En retrait	**Abords / Végétaux**				
Commentaires								

Niveau d'équipements		Contraintes environnementales			
Electricité	■	Agriculture	■	Intérêt architectural de l'ensemble bâti	
AEP (mm)	■	NATURA 2000 / ZNIEFF		Requalification / mise en valeur au titre du L.151-19	
Défense incendie		Risque inondation		Changement de destination au titre du L.151-11 2°	■
Assainissement		Périmètre de canalisation de transport de gaz (TEREGA)			
Voirie	■				

SAINT-SEVER	Fiche n°282_49	Lieu-dit : BLAYE	Nom du propriétaire ou des propriétaires
Renseignement cadastraux		Type du bâti	LAMAISON CEDRIC
Section Q	Parcelle 327	Dépendance	

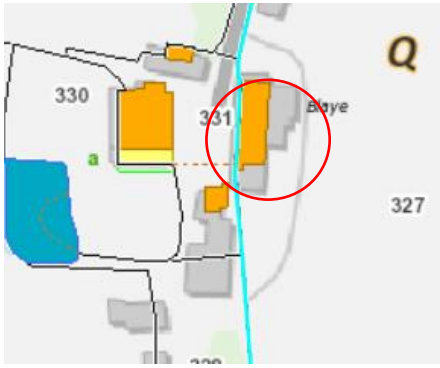

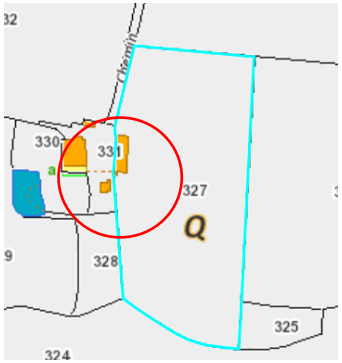

Analyse architecturale du bâti identifié

Volume/Gabarit	R+1				Asymétrique			
Toiture	PANS	3	MATERIAU	Tuiles canal	EGOUT DE TOIT	Oui	ETAT	Mauvais
Murs/Façades	Pignon	Galets / pierres apparentes / Bois				ETAT	Mauvais	
Ouvertures	ENCADREMENT	Pierres				MENUISERIES	Métallique	
Ornementation				**Style/Typologie architectural(e)**		Dépendance		
Organisation		En retrait		**Abords / Végétaux**				
Commentaires								

Niveau d'équipements		**Contraintes environnementales**			
Electricité		Agriculture		Intérêt architectural de l'ensemble bâti	
AEP (mm)		NATURA 2000 / ZNIEFF		Requalification / mise en valeur au titre du L.151-19	
Défense incendie		Risque inondation		Changement de destination au titre du L.151-11 2°	
Assainissement		Périmètre de canalisation de transport de gaz (TEREGA)			
Voirie					

SAINT-SEVER	Fiche n°282_50	Lieu-dit : HOUSQUEYRES	Nom du propriétaire ou des propriétaires
Renseignement cadastraux		Type du bâti	DABADIE JEAN-JACQUES
Section P	Parcelle 304	Dépendance	

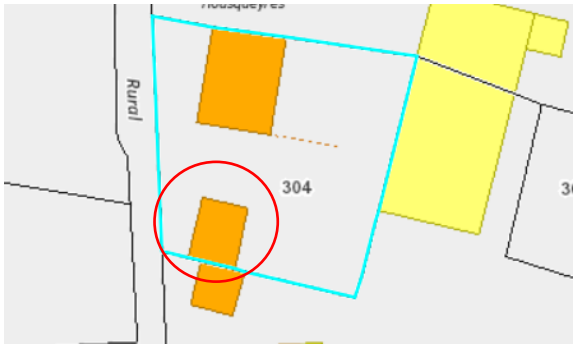

Analyse architecturale du bâti identifié								
Volume/Gabarit	R+1				Asymétrique			
Toiture	PANS	2	MATERIAU	Tuiles méridionales	EGOUT DE TOIT	Non	ETAT	Moyen
Murs/Façades	Pignon	Blocs				ETAT	Moyen	
Ouvertures	ENCADREMENT	Blocs				MENUISERIES	Bois / métallique	
Ornementation				**Style/Typologie architectural(e)**		Dépendance		
Organisation			En retrait	**Abords / Végétaux**				
Commentaires								

Niveau d'équipements		Contraintes environnementales			
Electricité	■	Agriculture		Intérêt architectural de l'ensemble bâti	
AEP (mm)	■	NATURA 2000 / ZNIEFF		Requalification / mise en valeur au titre du L.151-19	
Défense incendie		Risque inondation		Changement de destination au titre du L.151-11 2°	■
Assainissement		Périmètre de canalisation de transport de gaz (TEREGA)			
Voirie	■				

SAINT-SEVER	Fiche n°282_51	Lieu-dit : PÉCHINAN	Nom du propriétaire ou des propriétaires
Renseignement cadastraux		Type du bâti	DUNOGUÉ
Section M	Parcelle 266	Dépendance	

Analyse architecturale du bâti identifié								
Volume/Gabarit	R+1				Symétrique			
Toiture	PANS	2	MATERIAU	Tuiles méridionales	EGOUT DE TOIT	Oui	ETAT	Moyen
Murs/Façades	Pignon	Enduit				ETAT	Moyen	
Ouvertures	ENCADREMENT	enduit				MENUISERIES	Bois	
Ornementation			**Style/Typologie architectural(e)**		Dépendance			
Organisation		En retrait	**Abords / Végétaux**					
Commentaires								

Niveau d'équipements		Contraintes environnementales			
Electricité	■	Agriculture		Intérêt architectural de l'ensemble bâti	
AEP (mm)	■	NATURA 2000 / ZNIEFF		Requalification / mise en valeur au titre du L.151-19	
Défense incendie		Risque inondation		Changement de destination au titre du L.151-11 2°	■
Assainissement		Périmètre de canalisation de transport de gaz (TEREGA)			
Voirie	■				

SAINT-SEVER	Fiche n°282_52	Lieu-dit : PIROTTE	Nom du propriétaire ou des propriétaires
Renseignement cadastraux		Type du bâti	CRABOS- GUILLARD
Section ZB	Parcelle 29	Dépendance	

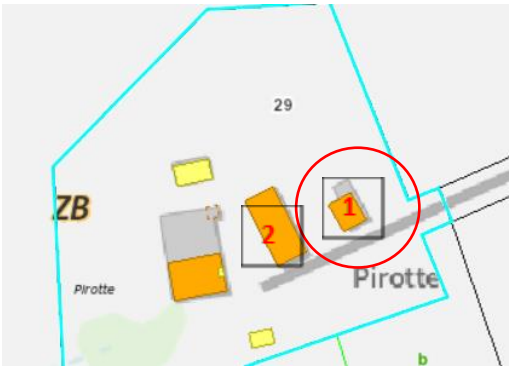

Analyse architecturale du bâti identifié

Volume/Gabarit	R+1				Symétrique			
Toiture	PANS	2	MATERIAU	Tuiles méridionales	EGOUT DE TOIT	Non	ETAT	Moyen
Murs/Façades	Pignon	Pierres apparentes				ETAT	Moyen	
Ouvertures	ENCADREMENT	Pierre				MENUISERIES	Bois	
Ornementation				**Style/Typologie architectural(e)**		Dépendance		
Organisation			En retrait	**Abords / Végétaux**				
Commentaires								

Niveau d'équipements		**Contraintes environnementales**			
Electricité		Agriculture		Intérêt architectural de l'ensemble bâti	
AEP (mm)		NATURA 2000 / ZNIEFF		Requalification / mise en valeur au titre du L.151-19	
Défense incendie		Risque inondation		Changement de destination au titre du L.151-11 2°	
Assainissement		Périmètre de canalisation de transport de gaz (TEREGA)			
Voirie					

SAINT-SEVER	Fiche n°282_53	Lieu-dit : LOUEYTABE	Nom du propriétaire ou des propriétaires
Renseignement cadastraux		Type du bâti	LAMAISON ROBERT
Section ZB	Parcelle 27	Dépendance	

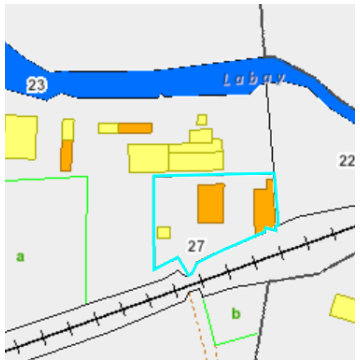

Analyse architecturale du bâti identifié

Volume/Gabarit	R+1				Asymétrique			
Toiture	PANS	3	MATERIAU	Tôles	EGOUT DE TOIT	Non	ETAT	Moyen
Murs/Façades	Pignon	Enduit				ETAT	Moyen	
Ouvertures	ENCADREMENT	Pierre, Bois, enduit				MENUISERIES	Bois, métallique	
Ornementation				**Style/Typologie architectural(e)**		Dépendance		
Organisation			En retrait	**Abords / Végétaux**				
Commentaires								

Niveau d'équipements		**Contraintes environnementales**			
Electricité		Agriculture		Intérêt architectural de l'ensemble bâti	
AEP (mm)		NATURA 2000 / ZNIEFF		Requalification / mise en valeur au titre du L.151-19	
Défense incendie		Risque inondation		Changement de destination au titre du L.151-11 2°	
Assainissement		Périmètre de canalisation de transport de gaz (TEREGA)			
Voirie					

SAINT-SEVER	Fiche n°282_54	Lieu-dit : PASSATGÉ	Nom du propriétaire ou des propriétaires
Renseignement cadastraux		Type du bâti	?
Section ZB	Parcelle 33	Dépendance	

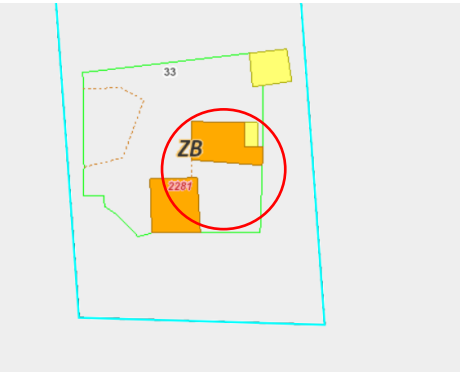

Analyse architecturale du bâti identifié								
Volume/Gabarit	R+1				Asymétrique			
Toiture	PANS	4	MATERIAU	Tuiles canal	EGOUT DE TOIT	Non	ETAT	Moyen
Murs/Façades	Pignon	Enduit				ETAT	Moyen	
Ouvertures	ENCADREMENT	Enduit				MENUISERIES	Bois	
Ornementation				**Style/Typologie architectural(e)**		Dépendance		
Organisation			En retrait	**Abords / Végétaux**				
Commentaires								

Niveau d'équipements		Contraintes environnementales			
Electricité	■	Agriculture		Intérêt architectural de l'ensemble bâti	
AEP (mm)	■	NATURA 2000 / ZNIEFF		Requalification / mise en valeur au titre du L.151-19	
Défense incendie		Risque inondation		Changement de destination au titre du L.151-11 2°	■
Assainissement		Périmètre de canalisation de transport de gaz (TEREGA)			
Voirie	■				

SAINT-SEVER	Fiche n°282_55	Lieu-dit : PEYRON	Nom du propriétaire ou des propriétaires
Renseignement cadastraux		Type du bâti	LAILHEUGUE JEAN LOUIS
Section N	Parcelle 702	Dépendance	

Analyse architecturale du bâti identifié								
Volume/Gabarit	R+1				Asymétrique			
Toiture	PANS	4	MATERIAU	Tuiles canal	EGOUT DE TOIT	Oui	ETAT	Mauvais
Murs/Façades	Pignon	Pierres apparentes / Enduit				ETAT	Moyen	
Ouvertures	ENCADREMENT	Briques				MENUISERIES	Bois	
Ornementation			**Style/Typologie architectural(e)**		Dépendance			
Organisation		En retrait	**Abords / Végétaux**					
Commentaires								

Niveau d'équipements		Contraintes environnementales			
Electricité	■	Agriculture	■	Intérêt architectural de l'ensemble bâti	
AEP (mm)	■	NATURA 2000 / ZNIEFF		Requalification / mise en valeur au titre du L.151-19	
Défense incendie		Risque inondation		Changement de destination au titre du L.151-11 2°	■
Assainissement		Périmètre de canalisation de transport de gaz (TEREGA)			
Voirie	■				

SAINT-SEVER	Fiche n°282_57	Lieu-dit : LOUSTAOU	Nom du propriétaire ou des propriétaires
Renseignement cadastraux		Type du bâti	TAUZIN ANDRE
Section Q	Parcelle 772	Dépendance	

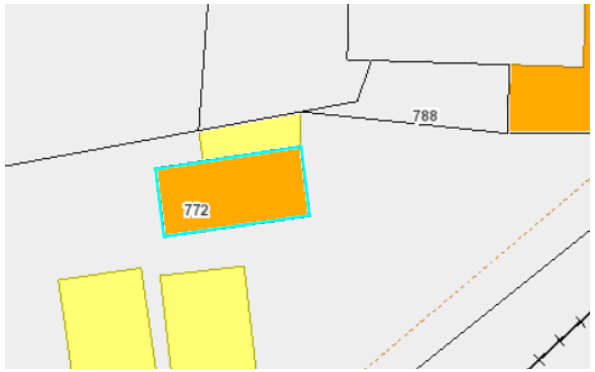

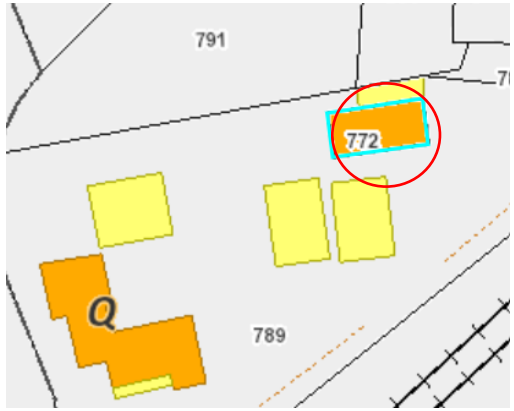

Analyse architecturale du bâti identifié

Volume/Gabarit	R+1				Symétrique			
Toiture	PANS	2	MATERIAU	Éverites	EGOUT DE TOIT	Non	ETAT	Moyen
Murs/Façades	Pignon	Bois				ETAT	Moyen	
Ouvertures	ENCADREMENT	Bois				MENUISERIES	Bois	
Ornementation				**Style/Typologie architectural(e)**	Dépendance			
Organisation		En retrait		**Abords / Végétaux**				
Commentaires								

Niveau d'équipements		**Contraintes environnementales**			
Electricité	■	Agriculture	■	Intérêt architectural de l'ensemble bâti	
AEP (mm)	■	NATURA 2000 / ZNIEFF		Requalification / mise en valeur au titre du L.151-19	
Défense incendie		Risque inondation		Changement de destination au titre du L.151-11 2°	■
Assainissement		Périmètre de canalisation de transport de gaz (TEREGA)			
Voirie	■				

SAINT-SEVER	Fiche n°282_58	Lieu-dit : LESBARTHETES	Nom du propriétaire ou des propriétaires
Renseignement cadastraux		Type du bâti	CUESTA - CASSOU
Section G	Parcelle 0698	Dépendance	

Analyse architecturale du bâti identifié								
Volume/Gabarit	R+1				Asymétrique			
Toiture	PANS	4	MATERIAU	Tuiles méridionales	EGOUT DE TOIT	Oui	ETAT	Moyen
Murs/Façades	Pignon	Briques - parpaings				ETAT	Moyen	
Ouvertures	ENCADREMENT	Briques				MENUISERIES	Bois	
Ornementation				**Style/Typologie architectural(e)**		Dépendance		
Organisation		En retrait		**Abords / Végétaux**		Chênes		
Commentaires								

Niveau d'équipements		Contraintes environnementales			
Electricité		Agriculture		Intérêt architectural de l'ensemble bâti	
AEP (mm)		NATURA 2000 / ZNIEFF		Requalification / mise en valeur au titre du L.151-19	
Défense incendie		Risque inondation		Changement de destination au titre du L.151-11 2°	
Assainissement		Périmètre de canalisation de transport de gaz (TEREGA)			
Voirie					

SAINT-SEVER	Fiche n°282_59		Nom du propriétaire ou des propriétaires
		NON AFFECTÉ	

SAINT-SEVER	Fiche n°282_61	Lieu-dit : CRAMPOT	Nom du propriétaire ou des propriétaires
Renseignement cadastraux		Type du bâti	DUPOUY Michel
Section G	Parcelle 0186	Dépendance	

Analyse architecturale du bâti identifié

Volume/Gabarit	R+1				Symétrique			
Toiture	PANS	2	MATERIAU	Tuiles canal	EGOUT DE TOIT	Oui	ETAT	Moyen
Murs/Façades	Pignon	Enduits / bardage Bois			ETAT	Moyen		
Ouvertures	ENCADREMENT	Bois			MENUISERIES	Bois		
Ornementation			**Style/Typologie architectural(e)**	Dépendance				
Organisation	Alignement sur domaine public		**Abords / Végétaux**					
Commentaires								

Niveau d'équipements		**Contraintes environnementales**			
Electricité	■	Agriculture	■	Intérêt architectural de l'ensemble bâti	
AEP (mm)	■	NATURA 2000 / ZNIEFF		Requalification / mise en valeur au titre du L.151-19	
Défense incendie		Risque inondation		Changement de destination au titre du L.151-11 2°	■
Assainissement		Périmètre de canalisation de transport de gaz (TEREGA)			
Voirie	■				

SAINT-SEVER	Fiche n°282_62	Lieu-dit : LARRON	Nom du propriétaire ou des propriétaires
Renseignement cadastraux		Type du bâti	COUTURE Bernard – POUYAU Marie-Françoise
Section J	Parcelle 0286	Dépendance	

Analyse architecturale du bâti identifié

Volume/Gabarit	R+1					Asymétrique			
Toiture	PANS	3	MATERIAU	Tuiles méridionales		EGOUT DE TOIT	Oui	ETAT	Moyen
Murs/Façades	Pignon	Galet / pierres apparentes					ETAT	Moyen	
Ouvertures	ENCADREMENT	Briques					MENUISERIES	Bois	
Ornementation					**Style/Typologie architectural(e)**		Dépendance		
Organisation			En retrait		**Abords / Végétaux**				
Commentaires									

Niveau d'équipements		**Contraintes environnementales**			
Electricité	■	Agriculture		Intérêt architectural de l'ensemble bâti	
AEP (mm)	■	NATURA 2000 / ZNIEFF		Requalification / mise en valeur au titre du L.151-19	
Défense incendie		Risque inondation		Changement de destination au titre du L.151-11 2°	■
Assainissement		Périmètre de canalisation de transport de gaz (TEREGA)			
Voirie	■				

SAINT-SEVER	Fiche n°282_63	Lieu-dit : PEYRE	Nom du propriétaire ou des propriétaires
Renseignement cadastraux		Type du bâti	LUQUE Pablo – BARTEAU Pierre
Section J	Parcelle 0059	Dépendance	

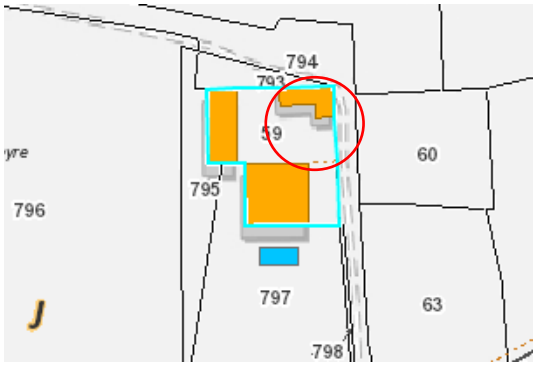

Analyse architecturale du bâti identifié								
Volume/Gabarit	R+1				Symétrique			
Toiture	PANS	4	MATERIAU	Tuiles méridionales	EGOUT DE TOIT	Non	ETAT	Bon
Murs/Façades	Pignon	Enduit				ETAT	Bon	
Ouvertures	ENCADREMENT	Briques / enduit				MENUISERIES	Bois	
Ornementation				**Style/Typologie architectural(e)**	Dépendance			
Organisation		En retrait		**Abords / Végétaux**				
Commentaires								

Niveau d'équipements		Contraintes environnementales			
Electricité		Agriculture		Intérêt architectural de l'ensemble bâti	
AEP (mm)		NATURA 2000 / ZNIEFF		Requalification / mise en valeur au titre du L.151-19	
Défense incendie		Risque inondation		Changement de destination au titre du L.151-11 2°	
Assainissement		Périmètre de canalisation de transport de gaz (TEREGA)			
Voirie					

SAINT-SEVER	Fiche n°282_64	Lieu-dit : Jouandéou	Nom du propriétaire ou des propriétaires
Renseignement cadastraux		Type du bâti	Consorts VINCENT - DIDIER
Section A	Parcelle 50	Dépendance	

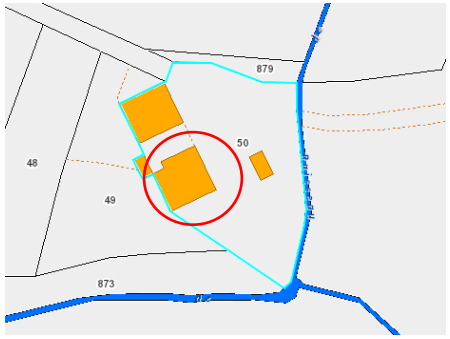

Analyse architecturale du bâti identifié

Volume/Gabarit	R+1				Asymétrique			
Toiture	PANS	2	MATERIAU	Tuiles Canal	EGOUT DE TOIT	Oui	ETAT	Bon
Murs/Façades	Pignon	Pierres apparentes / enduit / briques			ETAT	Bon		
Ouvertures	ENCADREMENT	Bois			MENUISERIES	Bois		
Ornementation			**Style/Typologie architectural(e)**	Dépendance				
Organisation		En retrait	**Abords / Végétaux**					
Commentaires								

Niveau d'équipements		**Contraintes environnementales**			
Electricité	■	Agriculture		Intérêt architectural de l'ensemble bâti	
AEP (mm)	■	NATURA 2000 / ZNIEFF		Requalification / mise en valeur au titre du L.151-19	
Défense incendie		Risque inondation		Changement de destination au titre du L.151-11 2°	■
Assainissement		Périmètre de canalisation de transport de gaz (TEREGA)			
Voirie	■				

SAINT-SEVER	Fiche n°282_65	Lieu-dit : JOUANHOSSE	Nom du propriétaire ou des propriétaires
Renseignement cadastraux		Type du bâti	BARROUILLET Marie-Thérèse
Section L	Parcelle 0362	Dépendance	

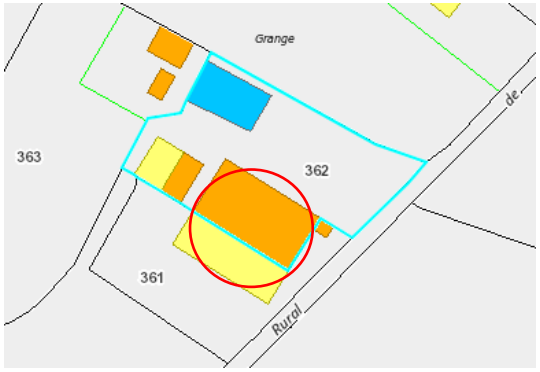

Analyse architecturale du bâti identifié									
Volume/Gabarit	R+1					Symétrique			
Toiture	PANS	2	MATERIAU	Tuiles méridionales	EGOUT DE TOIT	Oui		ETAT	Moyen
Murs/Façades	Pignon	Enduit					ETAT	Moyen	
Ouvertures	ENCADREMENT	Briques				MENUISERIES	Bois		
Ornementation				**Style/Typologie architectural(e)**	Dépendance				
Organisation		En retrait		**Abords / Végétaux**					
Commentaires									

Niveau d'équipements		Contraintes environnementales			
Electricité	■	Agriculture		Intérêt architectural de l'ensemble bâti	
AEP (mm)	■	NATURA 2000 / ZNIEFF		Requalification / mise en valeur au titre du L.151-19	
Défense incendie		Risque inondation		Changement de destination au titre du L.151-11 2°	■
Assainissement		Périmètre de canalisation de transport de gaz (TEREGA)			
Voirie	■				

SAINT-SEVER	Fiche n°282_66	Lieu-dit : Téchené	Nom du propriétaire ou des propriétaires
Renseignement cadastraux		Type du bâti	BANCONS Henriette
Section E	Parcelle 0481	Dépendance	

Analyse architecturale du bâti identifié								
Volume/Gabarit	R+1				Symétrique			
Toiture	PANS	4	MATERIAU	Tuiles méridionales	EGOUT DE TOIT	Oui	ETAT	Bon
Murs/Façades	Pignon	Galets / enduit / briques				ETAT	Moyen	
Ouvertures	ENCADREMENT	Briques				MENUISERIES	Bois	
Ornementation				**Style/Typologie architectural(e)**	Dépendance			
Organisation		En retrait		**Abords / Végétaux**				
Commentaires								

Niveau d'équipements		Contraintes environnementales			
Electricité		Agriculture		Intérêt architectural de l'ensemble bâti	
AEP (mm)		NATURA 2000 / ZNIEFF		Requalification / mise en valeur au titre du L.151-19	
Défense incendie		Risque inondation		Changement de destination au titre du L.151-11 2°	
Assainissement		Périmètre de canalisation de transport de gaz (TEREGA)			
Voirie					

SAINT-SEVER	Fiche n°282_67	Lieu-dit : BIARN	Nom du propriétaire ou des propriétaires
Renseignement cadastraux		Type du bâti	Indivision LAPEYRE
Section O	Parcelle 0220	Dépendance	

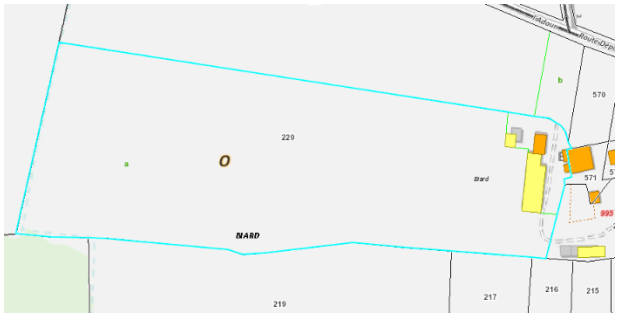

Analyse architecturale du bâti identifié

Volume/Gabarit	R+1				Symétrique			
Toiture	PANS	2	MATERIAU	Tuiles Canal	EGOUT DE TOIT	Non	ETAT	Moyen
Murs/Façades	Pignon	Blocs parpaings				ETAT	Moyen	
Ouvertures	ENCADREMENT	Blocs parpaings				MENUISERIES	Bois	
Ornementation				**Style/Typologie architectural(e)**	Dépendance			
Organisation		En retrait		**Abords / Végétaux**				
Commentaires								

Niveau d'équipements		**Contraintes environnementales**			
Electricité	■	Agriculture		Intérêt architectural de l'ensemble bâti	
AEP (mm)	■	NATURA 2000 / ZNIEFF		Requalification / mise en valeur au titre du L.151-19	
Défense incendie		Risque inondation		Changement de destination au titre du L.151-11 2°	■
Assainissement		Périmètre de canalisation de transport de gaz (TEREGA)			
Voirie	■				

SAINT-SEVER		Fiche n°282_68		Lieu-dit : PIPOULAN	Nom du propriétaire ou des propriétaires
Renseignement cadastraux				Type du bâti	LAURET Jacques
Section	AX	Parcelle	0032	Dépendance	

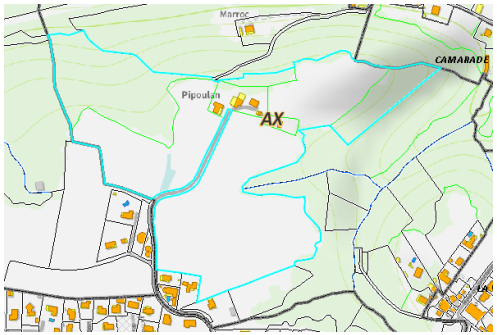

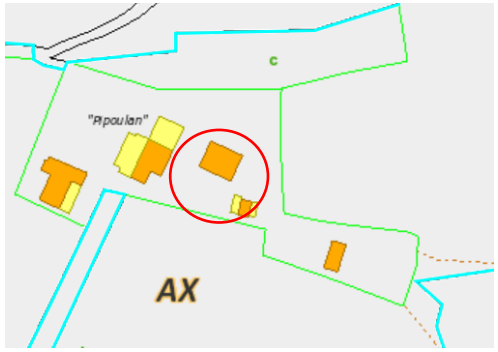

Analyse architecturale du bâti identifié								
Volume/Gabarit	R+1				Symétrique			
Toiture	PANS	2	MATERIAU	Tuiles Canal	EGOUT DE TOIT	Non	ETAT	Moyen
Murs/Façades	Pignon	Pierres / Parpaings				ETAT	Moyen	
Ouvertures	ENCADREMENT	Pierre				MENUISERIES	Bois	
Ornementation				**Style/Typologie architectural(e)**	Dépendance			
Organisation		En retrait		**Abords / Végétaux**				
Commentaires								

Niveau d'équipements		Contraintes environnementales			
Electricité		Agriculture		Intérêt architectural de l'ensemble bâti	
AEP (mm)		NATURA 2000 / ZNIEFF		Requalification / mise en valeur au titre du L.151-19	
Défense incendie		Risque inondation		Changement de destination au titre du L.151-11 2°	
Assainissement		Périmètre de canalisation de transport de gaz (TEREGA)			
Voirie					

SAINT-SEVER	Fiche n°282_69	Lieu-dit : 15 Chemin de Mougnic	Nom du propriétaire ou des propriétaires
Renseignement cadastraux		Type du bâti	NIFAUT Max / GOETZMANN Christelle
Section Q	Parcelle 0234	Dépendance	

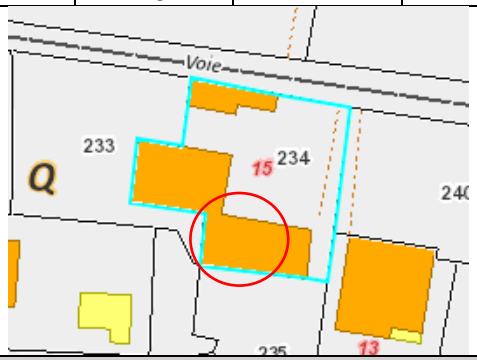

Analyse architecturale du bâti identifié									
Volume/Gabarit	R+1				Asymétrique				
Toiture	PANS	2	MATERIAU	Tuiles méridionales	EGOUT DE TOIT	Oui	ETAT	Moyen	
Murs/Façades	Pignon	Pierres apparentes			ETAT	Moyen			
Ouvertures	ENCADREMENT	Briques / pierres			MENUISERIES	Bois			
Ornementation			**Style/Typologie architectural(e)**	Dépendance					
Organisation		En retrait	**Abords / Végétaux**						
Commentaires									

Niveau d'équipements		Contraintes environnementales			
Electricité	■	Agriculture		Intérêt architectural de l'ensemble bâti	
AEP (mm)	■	NATURA 2000 / ZNIEFF		Requalification / mise en valeur au titre du L.151-19	
Défense incendie		Risque inondation		Changement de destination au titre du L.151-11 2°	■
Assainissement		Périmètre de canalisation de transport de gaz (TEREGA)			
Voirie	■				

SAINT-SEVER	Fiche n°282_70	Lieu-dit : PALAYRE	Nom du propriétaire ou des propriétaires
Renseignement cadastraux		Type du bâti	COTARD Frédérick
Section O	Parcelle 0599	Dépendance	

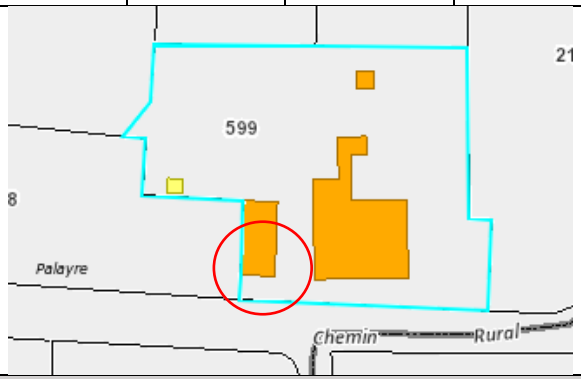

Analyse architecturale du bâti identifié

Volume/Gabarit	R+1				Symétrique			
Toiture	PANS	2	MATERIAU	Tuiles méridionales	EGOUT DE TOIT	Oui	ETAT	Bon
Murs/Façades	Pignon	Parpaings			ETAT	Bon		
Ouvertures	ENCADREMENT	Parpaings			MENUISERIES	Bois		
Ornementation				**Style/Typologie architectural(e)**	Dépendance			
Organisation		En retrait		**Abords / Végétaux**				
Commentaires								

Niveau d'équipements		**Contraintes environnementales**			
Electricité		Agriculture		Intérêt architectural de l'ensemble bâti	
AEP (mm)		NATURA 2000 / ZNIEFF		Requalification / mise en valeur au titre du L.151-19	
Défense incendie		Risque inondation		Changement de destination au titre du L.151-11 2°	
Assainissement		Périmètre de canalisation de transport de gaz (TEREGA)			
Voirie					

SAINT-SEVER	Fiche n°282_71	Lieu-dit : LARTIGALOT	Nom du propriétaire ou des propriétaires
Renseignement cadastraux		Type du bâti	DABADIE Francis
Section B	Parcelle 0295	Dépendance	

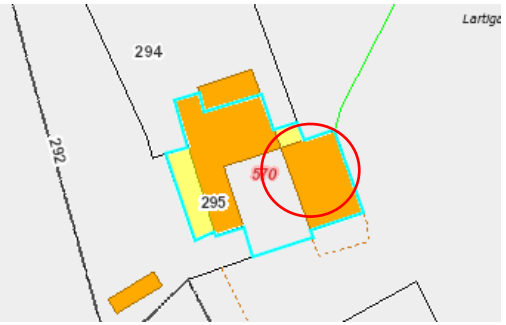

Analyse architecturale du bâti identifié

Volume/Gabarit	R+1				Asymétrique			
Toiture	PANS	4	MATERIAU	Tuiles méridionales	EGOUT DE TOIT	Oui	ETAT	Bon
Murs/Façades	Pignon	Enduit / bardage Bois			ETAT	Bon		
Ouvertures	ENCADREMENT	Enduit			MENUISERIES	Bois		
Ornementation				**Style/Typologie architectural(e)**	Dépendance			
Organisation		En retrait		**Abords / Végétaux**				
Commentaires								

Niveau d'équipements		**Contraintes environnementales**			
Electricité		Agriculture		Intérêt architectural de l'ensemble bâti	
AEP (mm)		NATURA 2000 / ZNIEFF		Requalification / mise en valeur au titre du L.151-19	
Défense incendie		Risque inondation		Changement de destination au titre du L.151-11 2°	
Assainissement		Périmètre de canalisation de transport de gaz (TEREGA)			
Voirie					

SAINT-SEVER	Fiche n°282_72	Lieu-dit : GUILHEMBOS	Nom du propriétaire ou des propriétaires
Renseignement cadastraux		Type du bâti	GATEAU Marie-Thérèse
Section C	Parcelle 0170	Dépendance	

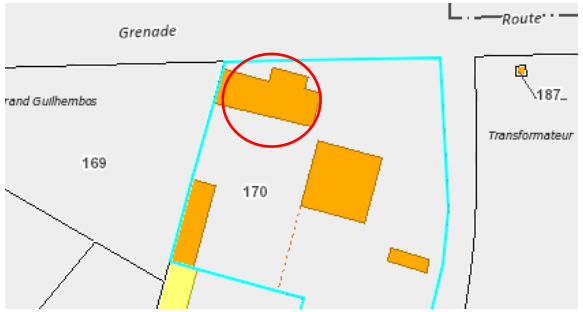

Analyse architecturale du bâti identifié									
Volume/Gabarit	R+1					Symétrique			
Toiture	PANS	2	MATERIAU	Tuiles Canal		EGOUT DE TOIT	Oui	ETAT	Moyen
Murs/Façades	Pignon	Enduit / bardage Bois					ETAT	Moyen	
Ouvertures	ENCADREMENT	Bois					MENUISERIES	Bois	
Ornementation					**Style/Typologie architectural(e)**	Dépendance			
Organisation		En retrait			**Abords / Végétaux**				
Commentaires									

Niveau d'équipements		Contraintes environnementales			
Electricité	■	Agriculture		Intérêt architectural de l'ensemble bâti	
AEP (mm)	■	NATURA 2000 / ZNIEFF		Requalification / mise en valeur au titre du L.151-19	
Défense incendie		Risque inondation		Changement de destination au titre du L.151-11 2°	■
Assainissement		Périmètre de canalisation de transport de gaz (TEREGA)			
Voirie	■				

SAINT-SEVER	Fiche n°282_73	Lieu-dit : LASTUTES	Nom du propriétaire ou des propriétaires
Renseignement cadastraux		Type du bâti	INDIVISION DUBECQ
Section C	Parcelle 0427	Dépendance	

Analyse architecturale du bâti identifié								
Volume/Gabarit	R+1				Symétrique			
Toiture	PANS	2	MATERIAU	Tuiles Méridionales	EGOUT DE TOIT	Oui	ETAT	Moyen
Murs/Façades	Pignon	Galet / Briques			ETAT	Moyen		
Ouvertures	ENCADREMENT	Briques / Bois			MENUISERIES	Bois		
Ornementation				**Style/Typologie architectural(e)**	Dépendance			
Organisation		En retrait		**Abords / Végétaux**				
Commentaires								

Niveau d'équipements		Contraintes environnementales			
Electricité		Agriculture		Intérêt architectural de l'ensemble bâti	
AEP (mm)		NATURA 2000 / ZNIEFF		Requalification / mise en valeur au titre du L.151-19	
Défense incendie		Risque inondation		Changement de destination au titre du L.151-11 2°	
Assainissement		Périmètre de canalisation de transport de gaz (TEREGA)			
Voirie					

SAINT-SEVER	Fiche n°282_74	Lieu-dit : CATALON	Nom du propriétaire ou des propriétaires
Renseignement cadastraux		Type du bâti	FARGUES Thierry
Section C	Parcelle 0417	Dépendance	

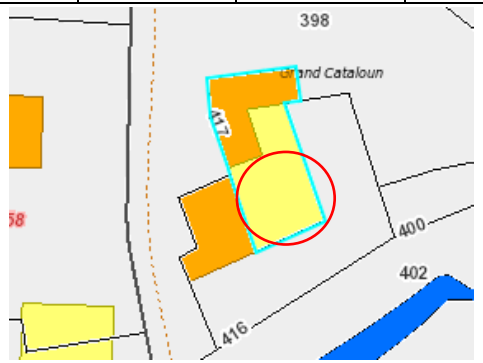

Analyse architecturale du bâti identifié								
Volume/Gabarit	R+1				Symétrique			
Toiture	PANS	3	MATERIAU	Tuiles Méridionales	EGOUT DE TOIT	Non	ETAT	Bon
Murs/Façades	Pignon	Galets / pierres apparentes				ETAT	Bon	
Ouvertures	ENCADREMENT	Bois			MENUISERIES	Bois		
Ornementation				**Style/Typologie architectural(e)**	Dépendance			
Organisation		En retrait		**Abords / Végétaux**				
Commentaires								

Niveau d'équipements		Contraintes environnementales			
Electricité		Agriculture		Intérêt architectural de l'ensemble bâti	
AEP (mm)		NATURA 2000 / ZNIEFF		Requalification / mise en valeur au titre du L.151-19	
Défense incendie		Risque inondation		Changement de destination au titre du L.151-11 2°	
Assainissement		Périmètre de canalisation de transport de gaz (TEREGA)			
Voirie					

SAINT-SEVER	Fiche n°282_75	Lieu-dit : MIEGEBORDE	Nom du propriétaire ou des propriétaires
Renseignement cadastraux		Type du bâti	BUSQUET Nadine
Section B	Parcelle 0816	Dépendance	

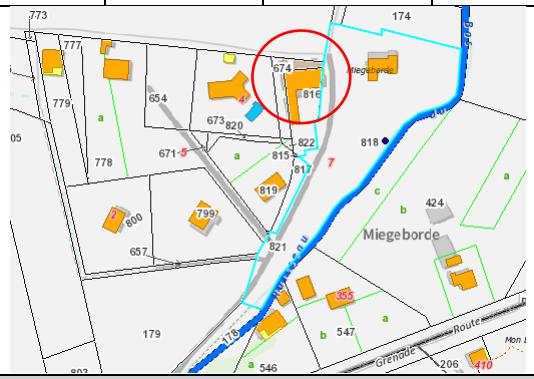

Analyse architecturale du bâti identifié

Volume/Gabarit	R+1				Asymétrique			
Toiture	PANS	3	MATERIAU	Tuiles Canal	EGOUT DE TOIT	Non	ETAT	Moyen
Murs/Façades	Pignon	Galet / enduit / bardage Bois / briques			ETAT	Moyen		
Ouvertures	ENCADREMENT	Bois			MENUISERIES	Bois		
Ornementation				**Style/Typologie architectural(e)**	Dépendance			
Organisation		En retrait		**Abords / Végétaux**				
Commentaires								

Niveau d'équipements		**Contraintes environnementales**			
Electricité		Agriculture		Intérêt architectural de l'ensemble bâti	
AEP (mm)		NATURA 2000 / ZNIEFF		Requalification / mise en valeur au titre du L.151-19	
Défense incendie		Risque inondation		Changement de destination au titre du L.151-11 2°	
Assainissement		Périmètre de canalisation de transport de gaz (TEREGA)			
Voirie					

SAINT-SEVER	Fiche n°282_76	Lieu-dit : route de GRENADE	Nom du propriétaire ou des propriétaires
Renseignement cadastraux		Type du bâti	DOUSSE Jean-Bernard
Section B	Parcelle 0425	Dépendance	

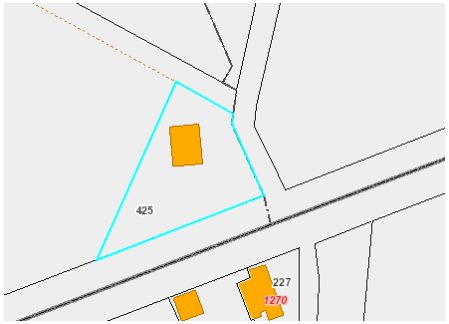

Analyse architecturale du bâti identifié								
Volume/Gabarit	R				Symétrique			
Toiture	PANS	2	MATERIAU	Everites	EGOUT DE TOIT	Non	ETAT	Bon
Murs/Façades	Pignon	Parpaings			ETAT	Bon		
Ouvertures	ENCADREMENT	Parpaings			MENUISERIES	Bois / Métal		
Ornementation				**Style/Typologie architectural(e)**	Dépendance			
Organisation		En retrait		**Abords / Végétaux**				
Commentaires								

Niveau d'équipements		Contraintes environnementales			
Electricité	■	Agriculture		Intérêt architectural de l'ensemble bâti	
AEP (mm)		NATURA 2000 / ZNIEFF		Requalification / mise en valeur au titre du L.151-19	
Défense incendie		Risque inondation		Changement de destination au titre du L.151-11 2°	■
Assainissement		Périmètre de canalisation de transport de gaz (TEREGA)			
Voirie	■				

SAINT-SEVER	Fiche n°282_77	Lieu-dit : PRENTIGARDE	Nom du propriétaire ou des propriétaires
Renseignement cadastraux		Type du bâti	INDIVISION LAMARQUE
Section L	Parcelle 0029	Dépendance	

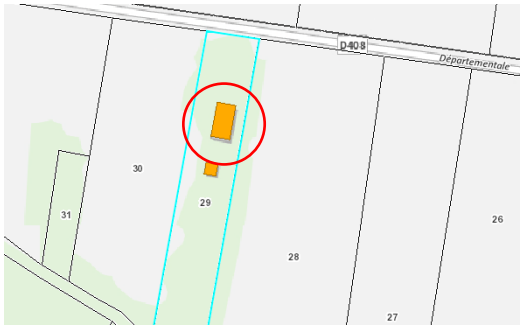

Analyse architecturale du bâti identifié								
Volume/Gabarit	R				Symétrique			
Toiture	PANS	2	MATERIAU		EGOUT DE TOIT	Oui	ETAT	Bon
Murs/Façades	Pignon	Enduit				ETAT	Bon	
Ouvertures	ENCADREMENT	Enduit				MENUISERIES	Bois	
Ornementation				**Style/Typologie architectural(e)**	Dépendance			
Organisation		En retrait		**Abords / Végétaux**				
Commentaires								

Niveau d'équipements		Contraintes environnementales			
Electricité	■	Agriculture		Intérêt architectural de l'ensemble bâti	
AEP (mm)	■	NATURA 2000 / ZNIEFF		Requalification / mise en valeur au titre du L.151-19	
Défense incendie		Risque inondation		Changement de destination au titre du L.151-11 2°	■
Assainissement		Périmètre de canalisation de transport de gaz (TEREGA)			
Voirie	■				

SAINT-SEVER	Fiche n°282_78	Lieu-dit : PEYROUAT	Nom du propriétaire ou des propriétaires
Renseignement cadastraux		Type du bâti	Clavé – GAEC de PEYROUAT
Section A	Parcelle 0721	Dépendance	

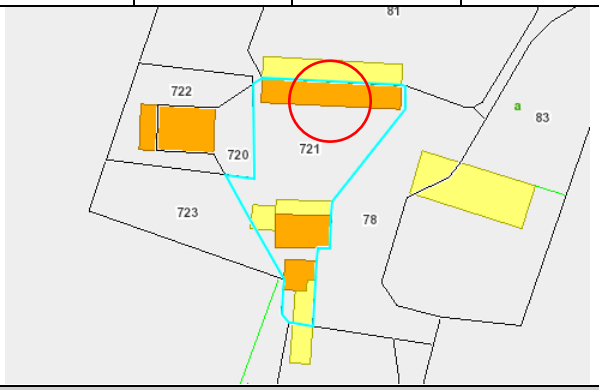

Analyse architecturale du bâti identifié								
Volume/Gabarit	R+1				Asymétrique			
Toiture	PANS	2	MATERIAU	Tuiles Canal	EGOUT DE TOIT	Non	ETAT	Moyen
Murs/Façades	Pignon	Galet / pierres apparentes / briques / enduit				ETAT	Moyen	
Ouvertures	ENCADREMENT	Briques / Bois			MENUISERIES	Bois		
Ornementation			**Style/Typologie architectural(e)**		Dépendance			
Organisation		En retrait	**Abords / Végétaux**					
Commentaires								

Niveau d'équipements		Contraintes environnementales			
Electricité		Agriculture		Intérêt architectural de l'ensemble bâti	
AEP (mm)		NATURA 2000 / ZNIEFF		Requalification / mise en valeur au titre du L.151-19	
Défense incendie		Risque inondation		Changement de destination au titre du L.151-11 2°	
Assainissement		Périmètre de canalisation de transport de gaz (TEREGA)			
Voirie					

SAINT-SEVER	Fiche n°282_79	Lieu-dit : LAHOUZE	Nom du propriétaire ou des propriétaires
Renseignement cadastraux		Type du bâti	CLARY Paul / POLESE Marie-France
Section D	Parcelle 0270	Dépendance	

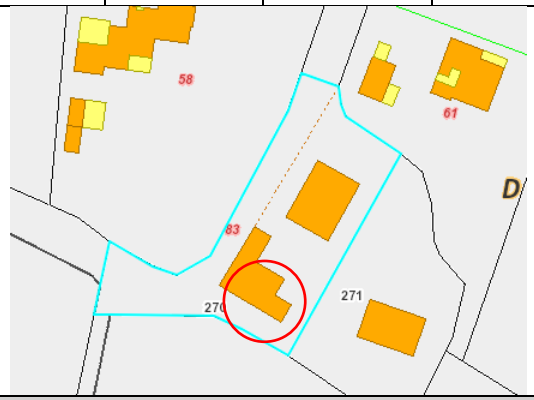

Analyse architecturale du bâti identifié									
Volume/Gabarit	R+1					Asymétrique			
Toiture	PANS	3	MATERIAU	Tuiles Canal / tôles	EGOUT DE TOIT	Non		ETAT	Moyen
Murs/Façades	Pignon	Pierres apparentes					ETAT	Moyen	
Ouvertures	ENCADREMENT	Bois				MENUISERIES	Bois		
Ornementation			**Style/Typologie architectural(e)**			Dépendance			
Organisation	Alignement sur domaine public		**Abords / Végétaux**						
Commentaires									

Niveau d'équipements		Contraintes environnementales			
Electricité	■	Agriculture		Intérêt architectural de l'ensemble bâti	
AEP (mm)	■	NATURA 2000 / ZNIEFF		Requalification / mise en valeur au titre du L.151-19	
Défense incendie		Risque inondation		Changement de destination au titre du L.151-11 2°	■
Assainissement		Périmètre de canalisation de transport de gaz (TEREGA)			
Voirie	■				

SAINT-SEVER	Fiche n°282_80	Lieu-dit : LAGRANGE	Nom du propriétaire ou des propriétaires
Renseignement cadastraux		Type du bâti	MARSAN Guy / DEYRES Georgette
Section G	Parcelle 0118	Dépendance	

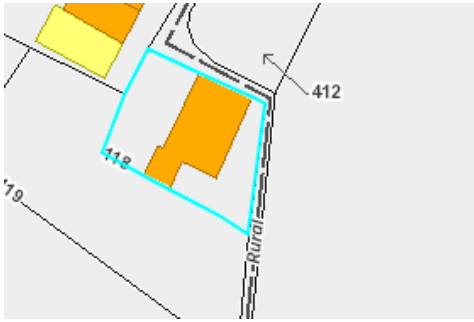

Analyse architecturale du bâti identifié								
Volume/Gabarit	R+1				Symétrique			
Toiture	PANS	3	MATERIAU	Tuiles Canal	EGOUT DE TOIT	Non	ETAT	Moyen
Murs/Façades	Pignon	Pierres apparentes / briques			ETAT	Moyen		
Ouvertures	ENCADREMENT	Briques			MENUISERIES	Bois		
Ornementation			**Style/Typologie architectural(e)**		Dépendance			
Organisation	Alignement sur domaine public		**Abords / Végétaux**					
Commentaires								

Niveau d'équipements		Contraintes environnementales			
Electricité	■	Agriculture		Intérêt architectural de l'ensemble bâti	
AEP (mm)	■	NATURA 2000 / ZNIEFF		Requalification / mise en valeur au titre du L.151-19	
Défense incendie		Risque inondation		Changement de destination au titre du L.151-11 2°	■
Assainissement		Périmètre de canalisation de transport de gaz (TEREGA)			
Voirie	■				

AINT-SEVER	Fiche n°282_81	Lieu-dit : CAMPAGNE	Nom du propriétaire ou des propriétaires
Renseignement cadastraux		Type du bâti	DUBOIS Guylène
Section G	Parcelle 0044	Dépendance	

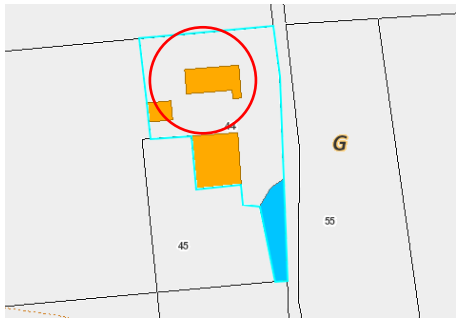

Analyse architecturale du bâti identifié

Volume/Gabarit	R+1				Symétrique			
Toiture	PANS	4	MATERIAU	Tuiles Canal	EGOUT DE TOIT	Non	ETAT	Moyen
Murs/Façades	Pignon	Pierres apparentes / enduit / bardage Bois			ETAT	Moyen		
Ouvertures	ENCADREMENT	Bois			MENUISERIES	Bois		
Ornementation			**Style/Typologie architectural(e)**	Dépendance				
Organisation		En retrait	**Abords / Végétaux**					
Commentaires								

Niveau d'équipements		**Contraintes environnementales**			
Electricité		Agriculture		Intérêt architectural de l'ensemble bâti	
AEP (mm)		NATURA 2000 / ZNIEFF		Requalification / mise en valeur au titre du L.151-19	
Défense incendie		Risque inondation		Changement de destination au titre du L.151-11 2°	
Assainissement		Périmètre de canalisation de transport de gaz (TEREGA)			
Voirie					

SAINT-SEVER	Fiche n°282_82	Lieu-dit : SAINSIBAT	Nom du propriétaire ou des propriétaires
Renseignement cadastraux		Type du bâti	BAUDRY Adeline
Section J	Parcelle 0144	Dépendance	

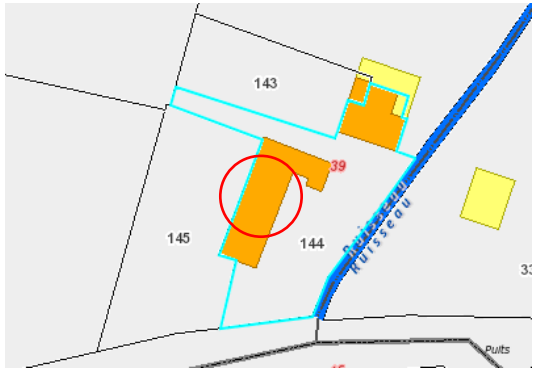

Analyse architecturale du bâti identifié

Volume/Gabarit	R				Symétrique			
Toiture	PANS	2	MATERIAU	Tuiles méridionales	EGOUT DE TOIT	Non	ETAT	Moyen
Murs/Façades	Pignon	Briques				ETAT	Moyen	
Ouvertures	ENCADREMENT	Briques				MENUISERIES	Bois	
Ornementation				**Style/Typologie architectural(e)**	Dépendance			
Organisation		En retrait		**Abords / Végétaux**				
Commentaires								

Niveau d'équipements		Contraintes environnementales			
Electricité	■	Agriculture		Intérêt architectural de l'ensemble bâti	
AEP (mm)	■	NATURA 2000 / ZNIEFF		Requalification / mise en valeur au titre du L.151-19	
Défense incendie		Risque inondation		Changement de destination au titre du L.151-11 2°	■
Assainissement		Périmètre de canalisation de transport de gaz (TEREGA)			
Voirie	■				

SAINT-SEVER		Fiche n°282_83		Lieu-dit : LACABANE	Nom du propriétaire ou des propriétaires
Renseignement cadastraux				Type du bâti	PLANTÉ
Section	P	Parcelle	58	Dépendance	

Analyse architecturale du bâti identifié

Volume/Gabarit	R+1				Symétrique			
Toiture	PANS	4	MATERIAU	Tuiles méridionales	EGOUT DE TOIT	Oui	ETAT	Mauvais
Murs/Façades	Pignon	Galets / pierres apparentes / enduit				ETAT	Mauvais	
Ouvertures	ENCADREMENT	Bois			MENUISERIES	Bois		
Ornementation				**Style/Typologie architectural(e)**	Dépendance			
Organisation		En retrait		**Abords / Végétaux**				
Commentaires								

Niveau d'équipements		**Contraintes environnementales**			
Electricité	■	Agriculture		Intérêt architectural de l'ensemble bâti	
AEP (mm)	■	NATURA 2000 / ZNIEFF		Requalification / mise en valeur au titre du L.151-19	
Défense incendie		Risque inondation		Changement de destination au titre du L.151-11 2°	■
Assainissement		Périmètre de canalisation de transport de gaz (TEREGA)			
Voirie	■				

SAINT-SEVER	Fiche n°282_84	Lieu-dit : GUILLON	Nom du propriétaire ou des propriétaires
Renseignement cadastraux		Type du bâti	LESTAGE Joël
Section G	Parcelle 0166	Dépendance	

Analyse architecturale du bâti identifié								
Volume/Gabarit	R+1				Symétrique			
Toiture	PANS	2	MATERIAU	Tuiles méridionales	EGOUT DE TOIT		ETAT	Bon
Murs/Façades	Pignon	Galets / pierres / bardage Bois				ETAT	Bon	
Ouvertures	ENCADREMENT	Bois			MENUISERIES	Bois		
Ornementation			**Style/Typologie architectural(e)**	Dépendance				
Organisation	Alignement sur domaine public		**Abords / Végétaux**					
Commentaires								

Niveau d'équipements		Contraintes environnementales			
Electricité	■	Agriculture		Intérêt architectural de l'ensemble bâti	
AEP (mm)	■	NATURA 2000 / ZNIEFF		Requalification / mise en valeur au titre du L.151-19	
Défense incendie		Risque inondation		Changement de destination au titre du L.151-11 2°	■
Assainissement		Périmètre de canalisation de transport de gaz (TEREGA)			
Voirie	■				

Fiche n°282_85				Lieu-dit :	Nom du propriétaire ou des propriétaires
Renseignement cadastraux				Type du bâti	ROUSSEL
Section	M	Parcelle	402-403	Habitation, airial, dépendances	

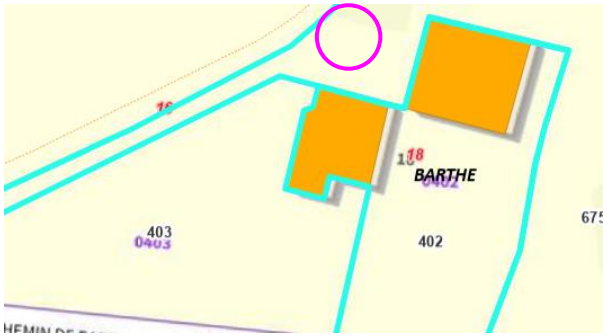

Analyse architecturale du bâti identifié								
Volumes/Gabarit	R+1					Asymétrique		
Toiture	PANS	4	MATERIAU	Tuiles canal + panneaux photovotaïques	EGOUT DE TOIT	Oui	ETAT	Bon
Murs/Façades	Pignon		Enduit				ETAT	Bon
Ouvertures	ENCADREMENT	Pierres, bois			MENUISERIES	Bois		
Ornementation				**Style/Typologie architectural(e)**	Dépendance			
Organisation	En retrait			**Abords / Végétaux**	Arbres, végétations			
Commentaires								

Niveau d'équipements		Contraintes environnementales		Synthèse de l'analyse architecturale	
Electricité		Agriculture		Intérêt architectural de l'ensemble bâti	
AEP (mm)		NATURA 2000 / ZNIEFF		Requalification / mise en valeur au titre du L.151-19	
Défense incendie		Risque inondation		Changement de destination au titre du L.151-11 2°	
Assainissement		Périmètre de canalisation de transport de gaz (TIGF)			
Voirie					

Classification des éléments répertoriés de Saint-Sever

N°	Localisation / Nom	Conclusions et numéro reporté sur le plan de zonage L.151-11 -2°	N°	Localisation / Nom	Conclusions et numéro reporté sur le plan de zonage L.151-11 -2°
1	SAINT-SARIAN		19	PÉLAOUILLÉ	
2			20	MARTHE	
3	CAP DOU BOS		21	CAOUHEPÉ	
4	AUGERON		22		
5	SARRAT		23	GRIT	
6	BALIDEN		24	SAOUBIÈRES	
7	CHANTEGRIT		25	CURT	
8	JEANDELAMOU		26	MATOCH	
9	TALABOT		27	MARIN	
10	BONNEHÉ		28		
11	TCHALOT		29	CAZAQUE	
12	GOUAILLARDET		30	POINT DU JOUR	
13	MOURET		31	CADEYRÉ	
14			32	GABRIEL	
15			33	COUSSO	
16	COUCHETTE		34		
17	CAMPILLO		35		
18	LADOU		36		

N°	Localisation / Nom	Conclusions et numéro reporté sur le plan de zonage L.151-11 -2°	N°	Localisation / Nom	Conclusions et numéro reporté sur le plan de zonage L.151-11 -2°
37		LHÉ	59	NON AFFECTÉ	
38			60		
39			61	CRAMPOT	
40		COUSTÈS	62	LARRON	
41		MEIGNOS	63	PEYRE	
42			64	Jouandéou	
43			65	JOUANHOSSE	
44		COUEN	66	Téchené	
45		MÉTAOU	67	BIARN	
46		PÉDABADIE	68	PIPOULAN	
47		BOUHEBEN	69	15 Chemin de Mougnic	
48		ASSALLE	70	PALAYRE	
49		BLAYE	71	LARTIGALOT	
50		HOUSQUEYRES	72	GUILHEMBOS	
51		PÉCHINAN	73	LASTUTES	
52		PIROTTE	74	CATALON	
53		LOUEYTABE	75	MIEGEBORDE	
54		PASSATGÉ	76	route de GRENADE	
55		PEYRON	77	PRENTIGARDE	
56			78	PEYROUAT	
57		LOUSTAOU	79	LAHOUZE	
58		LESBARTHETES	80	LAGRANGE	

N°	Localisation / Nom	Conclusions et numéro reporté sur le plan de zonage	N°	Localisation / Nom	Conclusions et numéro reporté sur le plan de zonage
		L.151-11 -2°			L.151-11 -2°
81	CAMPAGNE				
82	SAINSIBAT				
83	LACABANE				
84	GUILLON				
85	ROUSSEL				

Les autres éléments du patrimoine à Saint-Sever

Parc arboré à Lacoste
Traduction au zonage : surface 282_A



Commune de SAINTE-COLOMBE

SAINTE-COLOMBE	Fiche n°252_1	Lieu-dit : Jeanteoulé 1	Nom du propriétaire ou des propriétaires
Renseignement cadastraux		Type du bâti	LABAT, CASTAING
Section C	Parcelle 202	Maison d'habitation	

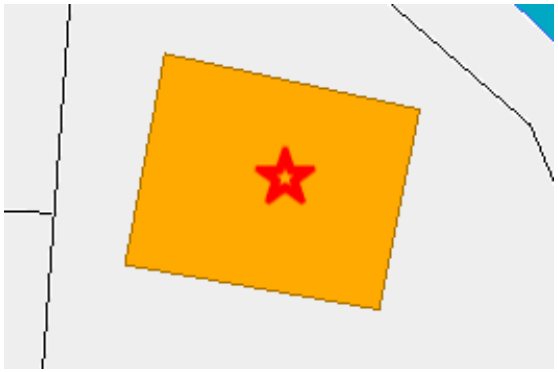

Analyse architecturale du bâti identifié								
Volume/Gabarit	R+C						Asymétrique	
Toiture	PANS	2	MATERIAU	Tuiles méridionales	EGOUT DE TOIT	Oui	ETAT	Bon
Murs/Façades	Pignon		Enduit				ETAT	Moyen
Ouvertures	ENCADREMENT	Pierre de taille			MENUISERIES	Bois - Fenêtres à 2 vantaux - Porte d'entrée en Bois		
Ornementation	Chaînage d'angle, aisselier, emmarchement		**Style/Typologie architectural(e)**		Chalossais			
Organisation	En retrait		**Abords / Végétaux**					
Commentaires								

Niveau d'équipements		Contraintes environnementales			
Electricité		Agriculture		Intérêt architectural de l'ensemble bâti	
AEP (mm)		NATURA 2000 / ZNIEFF		Requalification / mise en valeur au titre du L.151-19	
Défense incendie		Risque inondation		Changement de destination au titre du L.151-11 2°	
Assainissement		Périmètre de canalisation de transport de gaz			
Voirie					

SAINTE-COLOMBE	Fiche n°252_2	Lieu-dit : Jeanteoulé 2	Nom du propriétaire ou des propriétaires
Renseignement cadastraux		Type du bâti	LABAT, CASTAING
Section C	Parcelle 202	Dépendance	

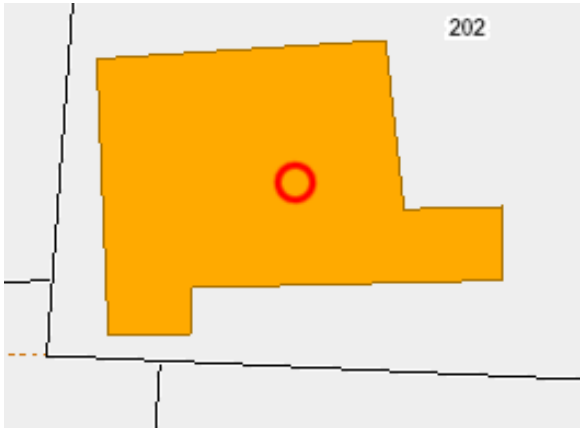

Analyse architecturale du bâti identifié

Volume/Gabarit	R+C						Asymétrique	
Toiture	PANS	2	MATERIAU	Tuiles canal	EGOUT DE TOIT	Non	ETAT	Moyen
Murs/Façades	Pignon			Enduit			ETAT	Mauvais
Ouvertures	ENCADREMENT	Pierre de taille, Bois				MENUISERIES	Fenêtres à 1 vantail - Porte d'entrée en Bois	
Ornementation			**Style/Typologie architectural(e)**			Dépendance		
Organisation	En retrait		**Abords / Végétaux**					
Commentaires	Clôture							

Niveau d'équipements		**Contraintes environnementales**			
Electricité		Agriculture		Intérêt architectural de l'ensemble bâti	
AEP (mm)		NATURA 2000 / ZNIEFF		Requalification / mise en valeur au titre du L.151-19	
Défense incendie		Risque inondation		Changement de destination au titre du L.151-11 2°	
Assainissement		Périmètre de canalisation de transport de gaz			
Voirie					

SAINTE-COLOMBE	Fiche n°252_3	Lieu-dit : Coye	Nom du propriétaire ou des propriétaires
Renseignement cadastraux		Type du bâti	SELBY, EAST
Section C	Parcelle 186	Maison d'habitation	

Analyse architecturale du bâti identifié

Volume/Gabarit	R+1+C						Asymétrique	
Toiture	PANS	8	MATERIAU	Autre	EGOUT DE TOIT	Oui	ETAT	Bon
Murs/Façades	Gouttereau			Enduit			ETAT	Bon
Ouvertures	ENCADREMENT	Pierre de taille			MENUISERIES	Bois - Fenêtres à 2 vantaux		
Ornementation	Chaînage d'angle, génoise, marquise, emmarchement, linteaux cintrés		**Style/Typologie architectural(e)**		Maison de maître			
Organisation	En retrait		**Abords / Végétaux**					
Commentaires	Portail, clôture							

Niveau d'équipements		**Contraintes environnementales**			
Electricité		Agriculture		Intérêt architectural de l'ensemble bâti	
AEP (mm)		NATURA 2000 / ZNIEFF		Requalification / mise en valeur au titre du L.151-19	
Défense incendie		Risque inondation		Changement de destination au titre du L.151-11 2°	
Assainissement		Périmètre de canalisation de transport de gaz			
Voirie					

SAINTE-COLOMBE	Fiche n°252_4	Lieu-dit : Peyran	Nom du propriétaire ou des propriétaires
Renseignement cadastraux		Type du bâti	LAFARGUE
Section C	Parcelle 516	Maison d'habitation	

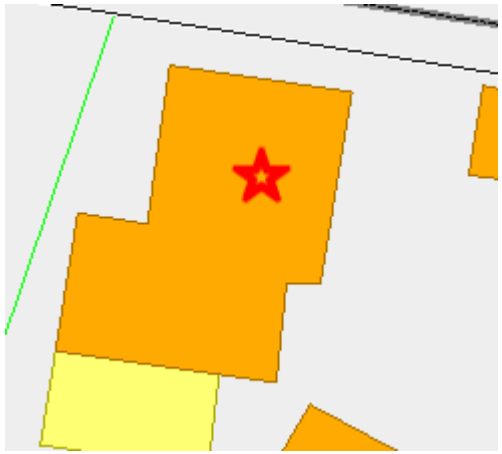

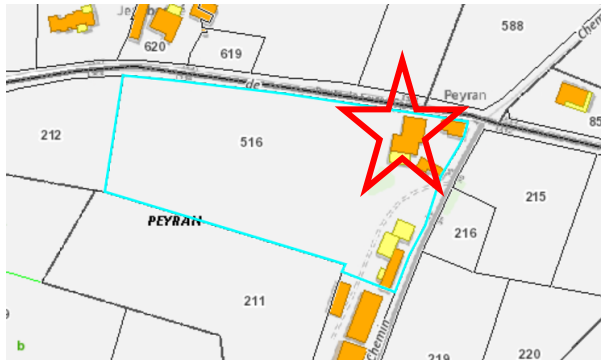

Analyse architecturale du bâti identifié

Volume/Gabarit	R+1+C						Symétrique	
Toiture	PANS	4	MATERIAU	Tuiles canal	EGOUT DE TOIT	Oui	ETAT	Bon
Murs/Façades	Gouttereau			Enduit			ETAT	Bon
Ouvertures	ENCADREMENT					MENUISERIES	Bois - Fenêtres à 2 vantaux - Porte d'entrée en Bois	
Ornementation	Corniche, balcon			**Style/Typologie architectural(e)**		Maison de maître		
Organisation	En retrait			**Abords / Végétaux**				
Commentaires	Puits, clôture, lavoir							

Niveau d'équipements		**Contraintes environnementales**			
Electricité		Agriculture		Intérêt architectural de l'ensemble bâti	
AEP (mm)		NATURA 2000 / ZNIEFF		Requalification / mise en valeur au titre du L.151-19	
Défense incendie		Risque inondation		Changement de destination au titre du L.151-11 2°	
Assainissement		Périmètre de canalisation de transport de gaz			
Voirie					

SAINTE-COLOMBE	Fiche n°252_5	Lieu-dit : Devant Auge 1	Nom du propriétaire ou des propriétaires
Renseignement cadastraux		Type du bâti	DULAU
Section C	Parcelle 15	Dépendance	

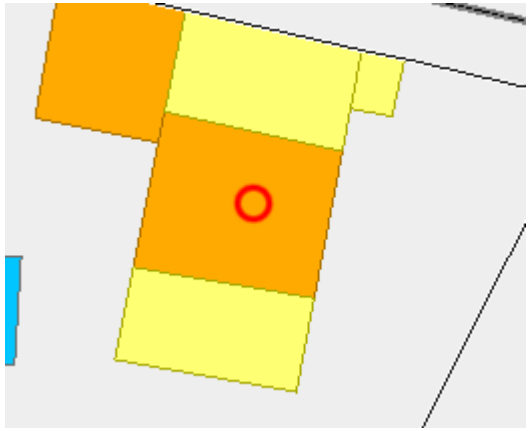

Analyse architecturale du bâti identifié

Volume/Gabarit	R+1						Symétrique	
Toiture	PANS	2	MATERIAU	Tuiles canal	EGOUT DE TOIT	Non	ETAT	Bon
Murs/Façades	Pignon		Galets/pierres apparentes				ETAT	Bon
Ouvertures	ENCADREMENT	Pierre de taille			MENUISERIES	Fenêtres à 2 vantaux - Porte d'entrée en Bois		
Ornementation	Chaînage d'angle, porte charretière		**Style/Typologie architectural(e)**		Dépendance			
Organisation	En retrait		**Abords / Végétaux**					
Commentaires								

Niveau d'équipements		**Contraintes environnementales**			
Electricité	■	Agriculture		Intérêt architectural de l'ensemble bâti	■
AEP (mm)	■	NATURA 2000 / ZNIEFF	■	Requalification / mise en valeur au titre du L.151-19	■
Défense incendie		Risque inondation	■	Changement de destination au titre du L.151-11 2°	■
Assainissement		Périmètre de canalisation de transport de gaz	■		
Voirie	■				

SAINTE-COLOMBE	Fiche n°252_6	Lieu-dit : Devant Auge 2	Nom du propriétaire ou des propriétaires
Renseignement cadastraux		Type du bâti	DULAU
Section C	Parcelle 15	Maison d'habitation	

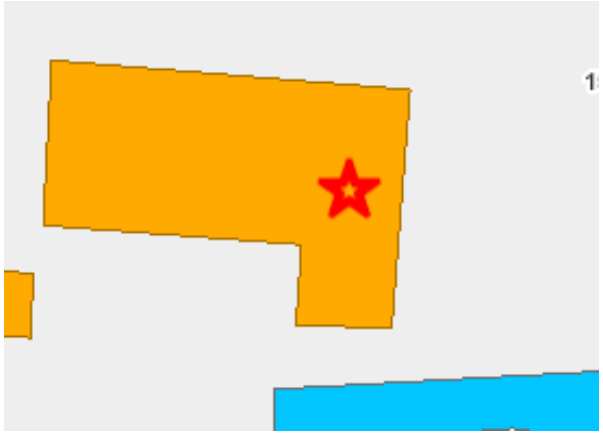

Analyse architecturale du bâti identifié

Volume/Gabarit	R+1						Symétrique	
Toiture	PANS	4	MATERIAU	Tuiles méridionales	EGOUT DE TOIT	Oui	ETAT	Bon
Murs/Façades	Gouttereau			Enduit			ETAT	Bon
Ouvertures	ENCADREMENT					MENUISERIES	Bois - Fenêtres à 2 vantaux - Porte d'entrée en Bois	
Ornementation	Chaînage d'angle, génoise, balcon			**Style/Typologie architectural(e)**		Maison de bourg		
Organisation	En retrait			**Abords / Végétaux**				
Commentaires								

Niveau d'équipements		Contraintes environnementales		Synthèse de l'analyse architecturale	
Electricité		Agriculture		Intérêt architectural de l'ensemble bâti	
AEP (mm)		NATURA 2000 / ZNIEFF		Requalification / mise en valeur au titre du L.151-19	
Défense incendie		Risque inondation		Changement de destination au titre du L.151-11 2°	
Assainissement		Périmètre de canalisation de transport de gaz			
Voirie					

SAINTE-COLOMBE	Fiche n°252_7	Lieu-dit : Peyroun	Nom du propriétaire ou des propriétaires
Renseignement cadastraux		Type du bâti	VOLLMAR-RIFFATERRE
Section D	Parcelle 128	Maison d'habitation	

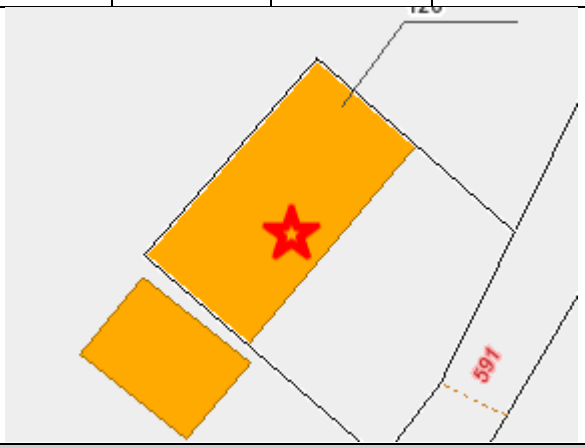

Analyse architecturale du bâti identifié

Volume/Gabarit	R+1						Asymétrique	
Toiture	PANS	4	MATERIAU	Tuiles méridionales	EGOUT DE TOIT	Oui	ETAT	Bon
Murs/Façades	Gouttereau			Enduit			ETAT	Bon
Ouvertures	ENCADREMENT	Pierre de taille				MENUISERIES	Bois - Fenêtres à 2 vantaux - Porte d'entrée en Bois	
Ornementation	Aisselier, linteaux cintrés			**Style/Typologie architectural(e)**		Maison de bourg		
Organisation	En retrait			**Abords / Végétaux**				
Commentaires								

Niveau d'équipements		**Contraintes environnementales**			
Electricité		Agriculture		Intérêt architectural de l'ensemble bâti	
AEP (mm)		NATURA 2000 / ZNIEFF		Requalification / mise en valeur au titre du L.151-19	
Défense incendie		Risque inondation		Changement de destination au titre du L.151-11 2°	
Assainissement		Périmètre de canalisation de transport de gaz			
Voirie					

SAINTE-COLOMBE	Fiche n°252_8	Lieu-dit : Bourg 1	Nom du propriétaire ou des propriétaires
Renseignement cadastraux		Type du bâti	FAVIER, POUEYMIDOU-BERGITTE
Section D	Parcelle 59	Maison d'habitation	

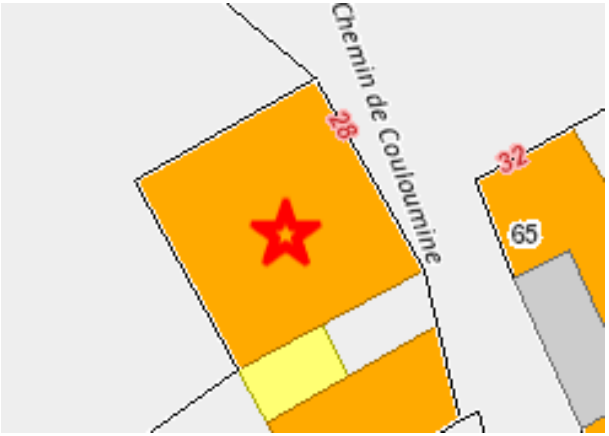

Analyse architecturale du bâti identifié

Volume/Gabarit	R+1						Symétrique	
Toiture	PANS	4	MATERIAU	Tuiles méridionales	EGOUT DE TOIT	Oui	ETAT	Bon
Murs/Façades	Gouttereau			Enduit			ETAT	Bon
Ouvertures	ENCADREMENT					MENUISERIES	Bois - Fenêtres à 2 vantaux - Porte d'entrée en PVC	
Ornementation	Génoise, marquise, soubassement			**Style/Typologie architectural(e)**		Maison de bourg		
Organisation	Alignement sur domaine public			**Abords / Végétaux**				
Commentaires								

Niveau d'équipements		**Contraintes environnementales**			
Electricité		Agriculture		Intérêt architectural de l'ensemble bâti	
AEP (mm)		NATURA 2000 / ZNIEFF		Requalification / mise en valeur au titre du L.151-19	
Défense incendie		Risque inondation		Changement de destination au titre du L.151-11 2°	
Assainissement		Périmètre de canalisation de transport de gaz			
Voirie					

SAINTE-COLOMBE	Fiche n°252_9	Lieu-dit : Juzanx	Nom du propriétaire ou des propriétaires
Renseignement cadastraux		Type du bâti	TEULE, DUPOUY
Section B	Parcelle 323	Maison d'habitation	

Analyse architecturale du bâti identifié

Volume/Gabarit	R+1						Asymétrique	
Toiture	PANS	2	MATERIAU	Tuiles méridionales	EGOUT DE TOIT	Oui	ETAT	Bon
Murs/Façades	Pignon			Enduit			ETAT	Bon
Ouvertures	ENCADREMENT	Pierre de taille				MENUISERIES	Bois - Fenêtres à 2 vantaux - Porte d'entrée en Bois	
Ornementation	Aisselier, linteaux cintrés			**Style/Typologie architectural(e)**		Chalossais		
Organisation	En retrait			**Abords / Végétaux**		Pin parasol		
Commentaires	Portail, clôture							

Niveau d'équipements		**Contraintes environnementales**			
Electricité		Agriculture		Intérêt architectural de l'ensemble bâti	
AEP (mm)		NATURA 2000 / ZNIEFF		Requalification / mise en valeur au titre du L.151-19	
Défense incendie		Risque inondation		Changement de destination au titre du L.151-11 2°	
Assainissement		Périmètre de canalisation de transport de gaz			
Voirie					

SAINTE-COLOMBE	Fiche n°252_10	Lieu-dit : Juzanx	Nom du propriétaire ou des propriétaires
Renseignement cadastraux		Type du bâti	TEULE, DUPOUY
Section B	Parcelle 323	Dépendance	

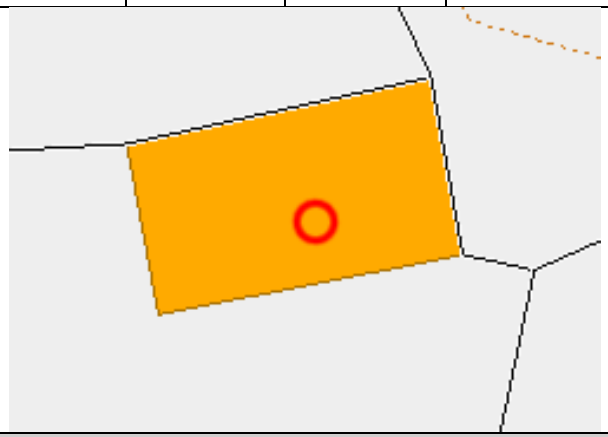

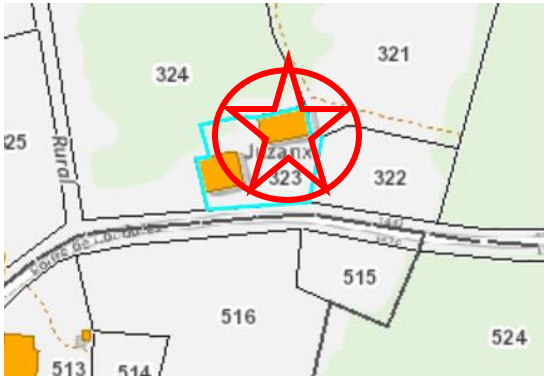

Analyse architecturale du bâti identifié

Volume/Gabarit	R+C						Symétrique	
Toiture	PANS	2	MATERIAU	Tuiles canal	EGOUT DE TOIT	Oui	ETAT	Bon
Murs/Façades	Gouttereau			Enduit			ETAT	Bon
Ouvertures	ENCADREMENT	Pierre de taille, Bois				MENUISERIES	Fenêtres à 1 vantail - Porte d'entrée en Bois	
Ornementation			**Style/Typologie architectural(e)**			Dépendance		
Organisation	En retrait		**Abords / Végétaux**					
Commentaires								

Niveau d'équipements		**Contraintes environnementales**			
Electricité		Agriculture		Intérêt architectural de l'ensemble bâti	
AEP (mm)		NATURA 2000 / ZNIEFF		Requalification / mise en valeur au titre du L.151-19	
Défense incendie		Risque inondation		Changement de destination au titre du L.151-11 2°	
Assainissement		Périmètre de canalisation de transport de gaz			
Voirie					

SAINTE-COLOMBE	Fiche n°252_11	Lieu-dit : Pouchiou	Nom du propriétaire ou des propriétaires
Renseignement cadastraux		Type du bâti	JUZANX
Section B	Parcelle 513	Maison d'habitation	

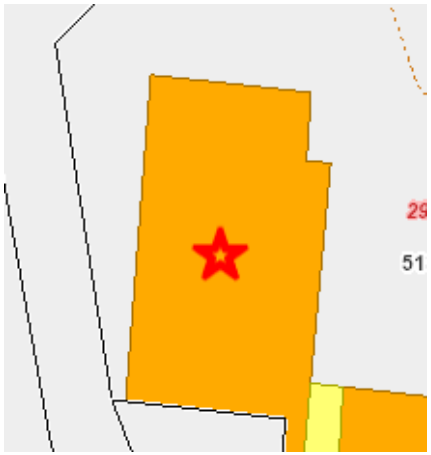

Analyse architecturale du bâti identifié

Volume/Gabarit	R+1						Asymétrique	
Toiture	PANS	4	MATERIAU	Tuiles méridionales	EGOUT DE TOIT	Oui	ETAT	Bon
Murs/Façades	Gouttereau			Enduit			ETAT	Bon
Ouvertures	ENCADREMENT	Pierre de taille				MENUISERIES	Fenêtres à 2 vantaux - Porte d'entrée en Bois	
Ornementation	Génoise, emmarchement, soubassement			**Style/Typologie architectural(e)**		Maison de bourg		
Organisation	En retrait			**Abords / Végétaux**				
Commentaires								

Niveau d'équipements		**Contraintes environnementales**			
Electricité		Agriculture		Intérêt architectural de l'ensemble bâti	
AEP (mm)		NATURA 2000 / ZNIEFF		Requalification / mise en valeur au titre du L.151-19	
Défense incendie		Risque inondation		Changement de destination au titre du L.151-11 2°	
Assainissement		Périmètre de canalisation de transport de gaz			
Voirie					

SAINTE-COLOMBE	Fiche n°252_12	Lieu-dit : Pouchiou 2	Nom du propriétaire ou des propriétaires
Renseignement cadastraux		Type du bâti	JUZANX
Section B	Parcelle 513	Dépendance	

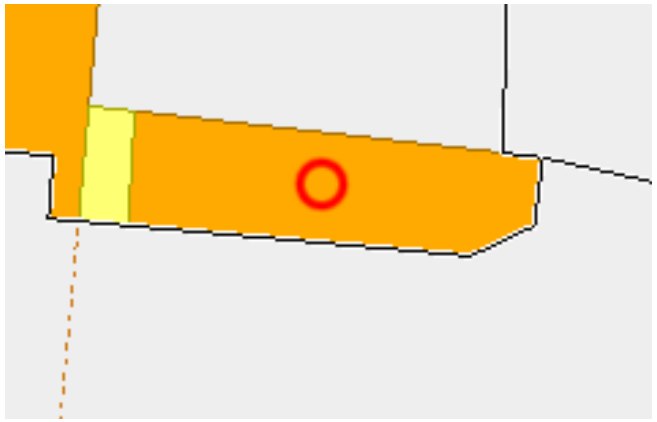

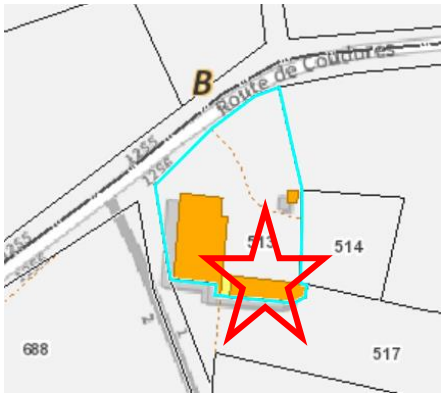

Analyse architecturale du bâti identifié

Volume/Gabarit	R+1						Asymétrique	
Toiture	PANS	3	MATERIAU	Tuiles canal	EGOUT DE TOIT	Non	ETAT	Bon
Murs/Façades	Gouttereau			Enduit, torchis/colombages			ETAT	Mauvais
Ouvertures	ENCADREMENT	Pierre de taille, Bois			MENUISERIES	Porte d'entrée en Bois		
Ornementation	Chevrons apparents		**Style/Typologie architectural(e)**		Dépendance			
Organisation	En retrait		**Abords / Végétaux**					
Commentaires								

Niveau d'équipements		**Contraintes environnementales**			
Electricité		Agriculture		Intérêt architectural de l'ensemble bâti	
AEP (mm)		NATURA 2000 / ZNIEFF		Requalification / mise en valeur au titre du L.151-19	
Défense incendie		Risque inondation		Changement de destination au titre du L.151-11 2°	
Assainissement		Périmètre de canalisation de transport de gaz			
Voirie					

SAINTE-COLOMBE	Fiche n°252_13	Lieu-dit : Rey	Nom du propriétaire ou des propriétaires
Renseignement cadastraux		Type du bâti	LORSERY, BILLARD
Section B	Parcelle 466	Maison d'habitation	

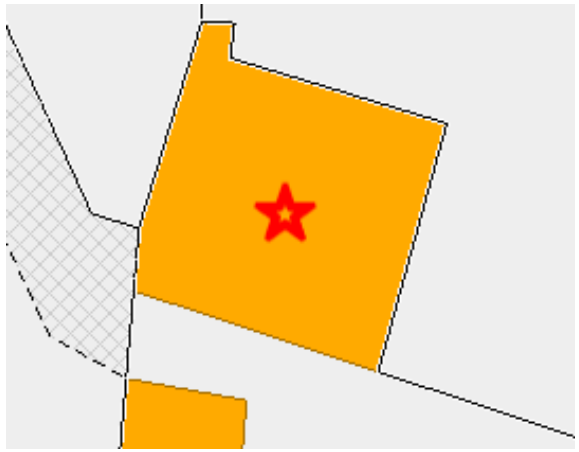

Analyse architecturale du bâti identifié

Volume/Gabarit	R+1					Symétrique		
Toiture	PANS	4	MATERIAU	Autre	EGOUT DE TOIT	Oui	ETAT	Bon
Murs/Façades	Gouttereau		Enduit				ETAT	Bon
Ouvertures	ENCADREMENT	Pierre de taille			MENUISERIES	Bois - Fenêtres à 2 vantaux - Porte d'entrée en Bois		
Ornementation	Génoise, emmarchement		**Style/Typologie architectural(e)**		Maison de maître			
Organisation	En retrait		**Abords / Végétaux**					
Commentaires	Portail, clôture							

Niveau d'équipements		**Contraintes environnementales**			
Electricité		Agriculture		Intérêt architectural de l'ensemble bâti	
AEP (mm)		NATURA 2000 / ZNIEFF		Requalification / mise en valeur au titre du L.151-19	
Défense incendie		Risque inondation		Changement de destination au titre du L.151-11 2°	
Assainissement		Périmètre de canalisation de transport de gaz			
Voirie					

SAINTE-COLOMBE	Fiche n°252_14	Lieu-dit : Largelé	Nom du propriétaire ou des propriétaires
Renseignement cadastraux		Type du bâti	ESCROIGNARD
Section B	Parcelle 390	Maison d'habitation	

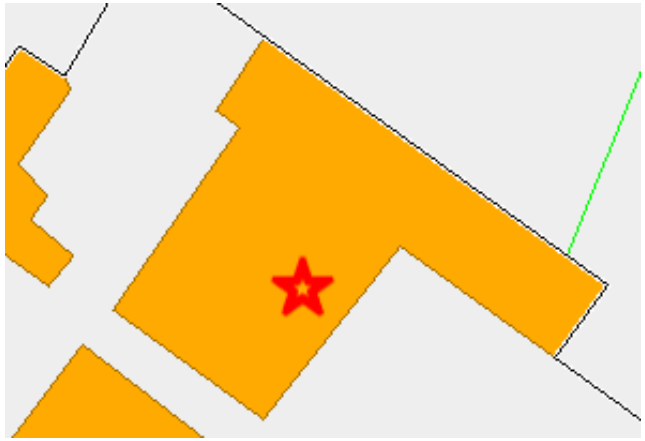

Analyse architecturale du bâti identifié

Volume/Gabarit	R+1+C						Symétrique	
Toiture	PANS	4	MATERIAU	Tuiles méridionales	EGOUT DE TOIT	Oui	ETAT	Bon
Murs/Façades	Gouttereau			Enduit			ETAT	Bon
Ouvertures	ENCADREMENT	Pierre de taille				MENUISERIES	Bois - Fenêtres à 2 vantaux - Porte d'entrée en Bois	
Ornementation	Génoise, encadrement de porte sculpté			**Style/Typologie architectural(e)**		Maison de maître		
Organisation	En retrait			**Abords / Végétaux**				
Commentaires	Clôture							

Niveau d'équipements		**Contraintes environnementales**			
Electricité		Agriculture		Intérêt architectural de l'ensemble bâti	
AEP (mm)		NATURA 2000 / ZNIEFF		Requalification / mise en valeur au titre du L.151-19	
Défense incendie		Risque inondation		Changement de destination au titre du L.151-11 2°	
Assainissement		Périmètre de canalisation de transport de gaz			
Voirie					

SAINTE-COLOMBE	Fiche n°252_15	Lieu-dit : Bruilh	Nom du propriétaire ou des propriétaires
Renseignement cadastraux		Type du bâti	LAFENETRE
Section B	Parcelle 73	Maison d'habitation	

Analyse architecturale du bâti identifié

Volume/Gabarit	R+1+C						Symétrique	
Toiture	PANS	2	MATERIAU	Tuiles méridionales	EGOUT DE TOIT	Oui	ETAT	Bon
Murs/Façades	Gouttereau			Enduit			ETAT	Bon
Ouvertures	ENCADREMENT					MENUISERIES	Bois - Fenêtres à 2 vantaux	
Ornementation	Génoise, soubassement			**Style/Typologie architectural(e)**		Maison de bourg		
Organisation	En retrait			**Abords / Végétaux**				
Commentaires	Datation 1925							

Niveau d'équipements		**Contraintes environnementales**			
Electricité		Agriculture		Intérêt architectural de l'ensemble bâti	
AEP (mm)		NATURA 2000 / ZNIEFF		Requalification / mise en valeur au titre du L.151-19	
Défense incendie		Risque inondation		Changement de destination au titre du L.151-11 2°	
Assainissement		Périmètre de canalisation de transport de gaz			
Voirie					

SAINTE-COLOMBE	Fiche n°252_16	Lieu-dit : Lagrabette	Nom du propriétaire ou des propriétaires
Renseignement cadastraux		Type du bâti	DUBERNET
Section B	Parcelle 112	Dépendance	

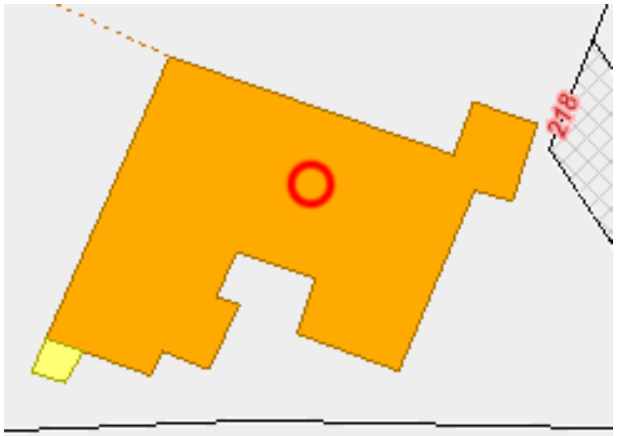

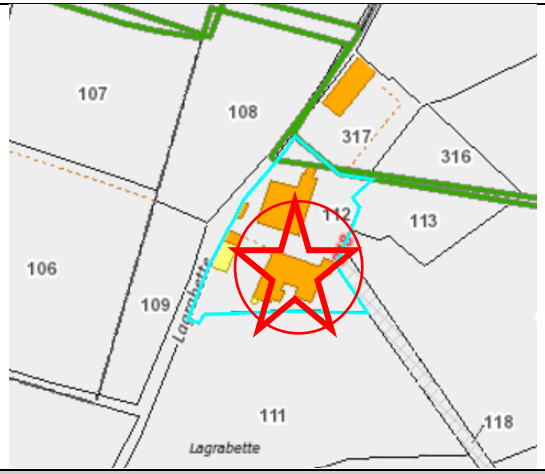

Analyse architecturale du bâti identifié

Volume/Gabarit	R+1						Asymétrique	
Toiture	PANS	4	MATERIAU		EGOUT DE TOIT	Oui	ETAT	Bon
Murs/Façades	Gouttereau		Enduit				ETAT	Moyen
Ouvertures	ENCADREMENT	Pierre de taille			MENUISERIES	Fenêtres à 2 vantaux - Porte d'entrée en Bois		
Ornementation	Chaînage d'angle, chevrons apparents, porte charretière		**Style/Typologie architectural(e)**		Dépendance			
Organisation	En retrait		**Abords / Végétaux**					
Commentaires								

Niveau d'équipements		**Contraintes environnementales**			
Electricité		Agriculture		Intérêt architectural de l'ensemble bâti	
AEP (mm)		NATURA 2000 / ZNIEFF		Requalification / mise en valeur au titre du L.151-19	
Défense incendie		Risque inondation		Changement de destination au titre du L.151-11 2°	
Assainissement		Périmètre de canalisation de transport de gaz			
Voirie					

SAINTE-COLOMBE	Fiche n°252_17	Lieu-dit : Lagrabette	Nom du propriétaire ou des propriétaires
Renseignement cadastraux		Type du bâti	DUBERNET
Section B	Parcelle 112	Maison d'habitation	

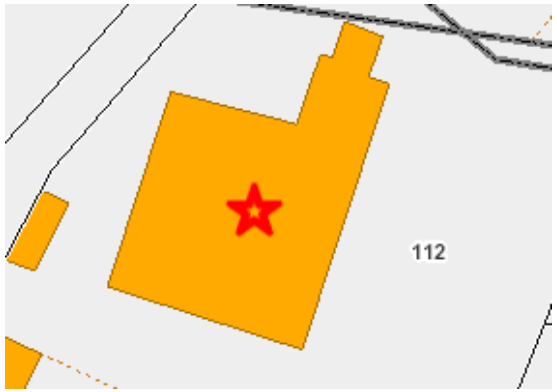

Analyse architecturale du bâti identifié

Volume/Gabarit	R+1+C						Symétrique	
Toiture	PANS	4	MATERIAU	Tuiles méridionales	EGOUT DE TOIT	Oui	ETAT	Bon
Murs/Façades	Gouttereau		Enduit				ETAT	Bon
Ouvertures	ENCADREMENT	Pierre de taille			MENUISERIES	Bois - Fenêtres à 2 vantaux - Porte d'entrée en Bois		
Ornementation	Génoise, fronton curviligne, emmarchement, épis de faîtage, soubassement, encadrement de porte sculpté		**Style/Typologie architectural(e)**		Maison de maître			
Organisation	En retrait		**Abords / Végétaux**					
Commentaires	Portail							

Niveau d'équipements		**Contraintes environnementales**			
Electricité		Agriculture		Intérêt architectural de l'ensemble bâti	
AEP (mm)		NATURA 2000 / ZNIEFF		Requalification / mise en valeur au titre du L.151-19	
Défense incendie		Risque inondation		Changement de destination au titre du L.151-11 2°	
Assainissement		Périmètre de canalisation de transport de gaz			
Voirie					

SAINTE-COLOMBE	Fiche n°252_18	Lieu-dit : Pinson	Nom du propriétaire ou des propriétaires
Renseignement cadastraux		Type du bâti	ANGOUSTURES, MILAZZO
Section B	Parcelle 149	Maison d'habitation	

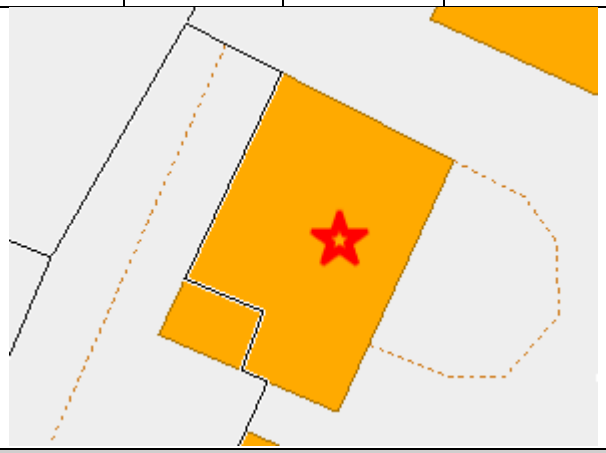

Analyse architecturale du bâti identifié								
Volume/Gabarit	R+1+C						Symétrique	
Toiture	PANS	4	MATERIAU	Tuiles de Marseille	EGOUT DE TOIT	Oui	ETAT	Bon
Murs/Façades	Gouttereau			Enduit			ETAT	Bon
Ouvertures	ENCADREMENT	Pierre de taille				MENUISERIES	Fenêtres à 2 vantaux - Porte d'entrée en Bois	
Ornementation	Chaînage d'angle, génoise, tirants, fronton curviligne, linteau sculpté			**Style/Typologie architectural(e)**		Maison de maître		
Organisation	En retrait			**Abords / Végétaux**				
Commentaires								

Niveau d'équipements		Contraintes environnementales			
Electricité		Agriculture		Intérêt architectural de l'ensemble bâti	
AEP (mm)		NATURA 2000 / ZNIEFF		Requalification / mise en valeur au titre du L.151-19	
Défense incendie		Risque inondation		Changement de destination au titre du L.151-11 2°	
Assainissement		Périmètre de canalisation de transport de gaz			
Voirie					

SAINTE-COLOMBE	Fiche n°252_19	Lieu-dit : Bourg 2	Nom du propriétaire ou des propriétaires
Renseignement cadastraux		Type du bâti	COMMUNE
Section D	Parcelle 611	Mairie	

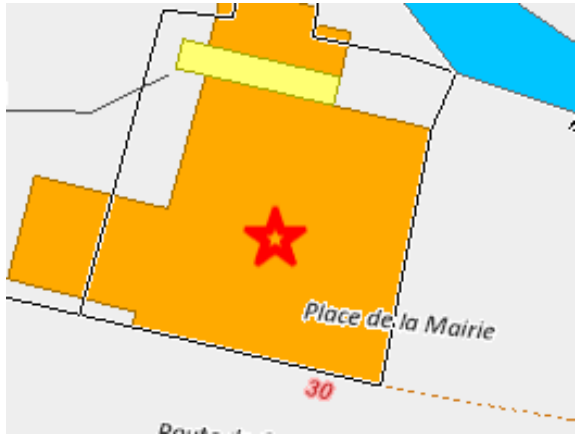

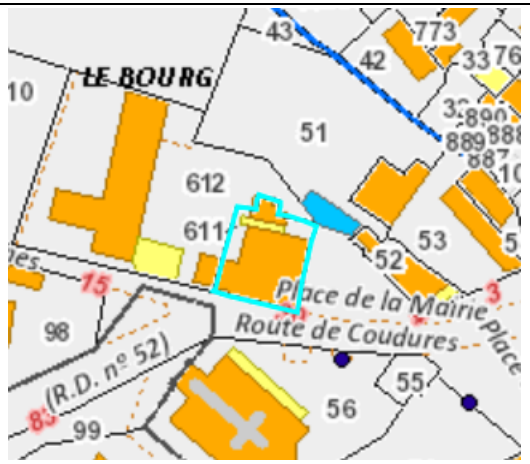

Analyse architecturale du bâti identifié								
Volume/Gabarit	R+1						Symétrique	
Toiture	PANS	4	MATERIAU	Tuiles méridionales	EGOUT DE TOIT	Oui	ETAT	Bon
Murs/Façades	Gouttereau			Enduit			ETAT	Bon
Ouvertures	ENCADREMENT	Pierre de taille			MENUISERIES	Bois - Fenêtres à 2 vantaux - Porte d'entrée en PVC		
Ornementation	Linteaux cintrés, emmarchement, jardinières		**Style/Typologie architectural(e)**		Maison de maître			
Organisation	Alignement sur domaine public		**Abords / Végétaux**					
Commentaires								

Niveau d'équipements		Contraintes environnementales			
Electricité		Agriculture		Intérêt architectural de l'ensemble bâti	
AEP (mm)		NATURA 2000 / ZNIEFF		Requalification / mise en valeur au titre du L.151-19	
Défense incendie		Risque inondation		Changement de destination au titre du L.151-11 2°	
Assainissement		Périmètre de canalisation de transport de gaz			
Voirie					

SAINTE-COLOMBE	Fiche n°252_20	Lieu-dit : Bourg 3	Nom du propriétaire ou des propriétaires
Renseignement cadastraux		Type du bâti	BASTIDE, CHARRIER
Section D	Parcelle 1	Maison d'habitation	

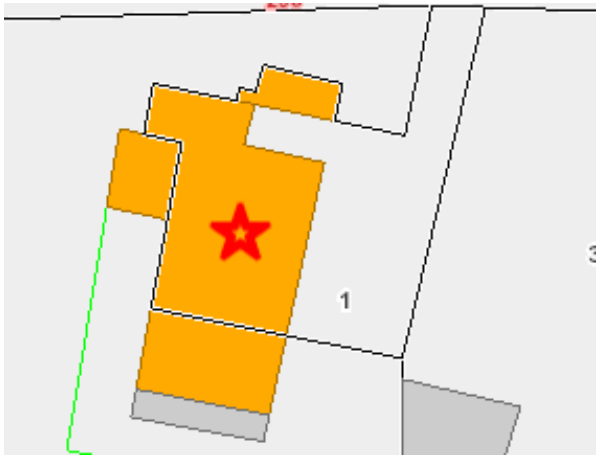

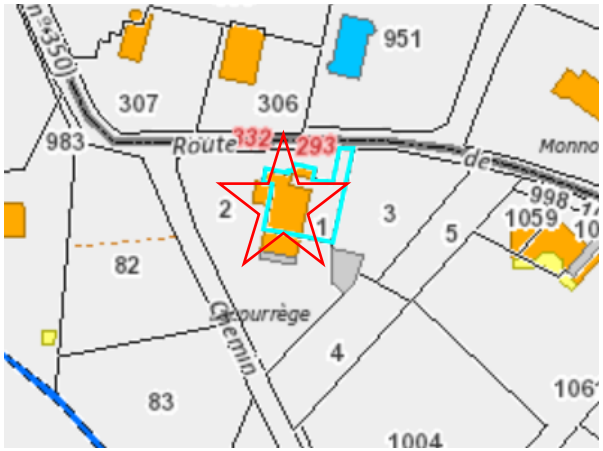

Analyse architecturale du bâti identifié

Volume/Gabarit	R+1						Symétrique	
Toiture	PANS	4	MATERIAU	Tuiles méridionales	EGOUT DE TOIT	Oui	ETAT	Bon
Murs/Façades	Gouttereau			Enduit			ETAT	Bon
Ouvertures	ENCADREMENT	Pierre de taille				MENUISERIES	Bois - Fenêtres à 2 vantaux - Porte d'entrée en Bois	
Ornementation	Génoise, linteau sculpté			**Style/Typologie architectural(e)**		Maison de bourg		
Organisation	En retrait			**Abords / Végétaux**				
Commentaires								

Niveau d'équipements		**Contraintes environnementales**			
Electricité		Agriculture		Intérêt architectural de l'ensemble bâti	
AEP (mm)		NATURA 2000 / ZNIEFF		Requalification / mise en valeur au titre du L.151-19	
Défense incendie		Risque inondation		Changement de destination au titre du L.151-11 2°	
Assainissement		Périmètre de canalisation de transport de gaz			
Voirie					

SAINTE-COLOMBE	Fiche n°252_21	Lieu-dit : Taton	Nom du propriétaire ou des propriétaires
Renseignement cadastraux		Type du bâti	LOUSTALOT, LAHITTE
Section A	Parcelle 581	Dépendance	

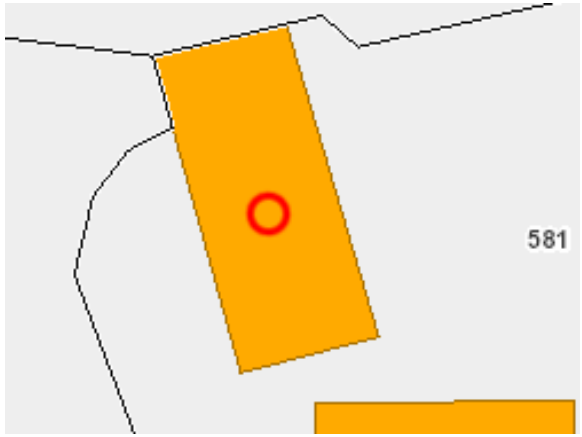

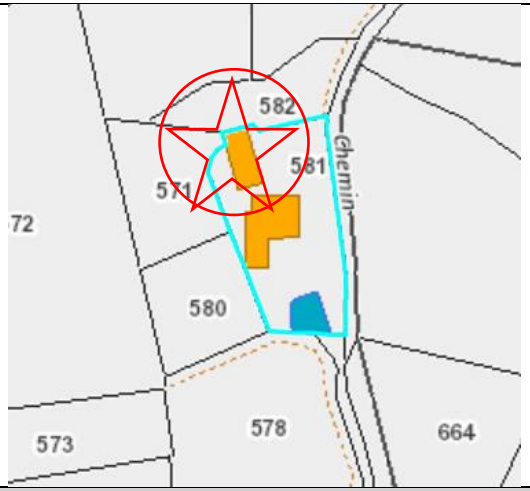

Analyse architecturale du bâti identifié

Volume/Gabarit	R+C					Asymétrique		
Toiture	PANS	2	MATERIAU	Tuiles canal	EGOUT DE TOIT	Oui	ETAT	Bon
Murs/Façades	Gouttereau		Enduit				ETAT	Bon
Ouvertures	ENCADREMENT	Briques, pierre de taille			MENUISERIES	Fenêtres à 2 vantaux - Porte d'entrée en Bois		
Ornementation	Chaînage d'angle		**Style/Typologie architectural(e)**		Dépendance			
Organisation	En retrait		**Abords / Végétaux**					
Commentaires								

Niveau d'équipements		**Contraintes environnementales**			
Electricité	■	Agriculture		Intérêt architectural de l'ensemble bâti	■
AEP (mm)	■	NATURA 2000 / ZNIEFF	■	Requalification / mise en valeur au titre du L.151-19	■
Défense incendie		Risque inondation	■	Changement de destination au titre du L.151-11 2°	■
Assainissement		Périmètre de canalisation de transport de gaz	■		
Voirie	■				

SAINTE-COLOMBE	Fiche n°252_22	Lieu-dit : Basquin	Nom du propriétaire ou des propriétaires
Renseignement cadastraux		Type du bâti	CAZAUBON, LABEYRIE
Section A	Parcelle 208	Maison d'habitation	

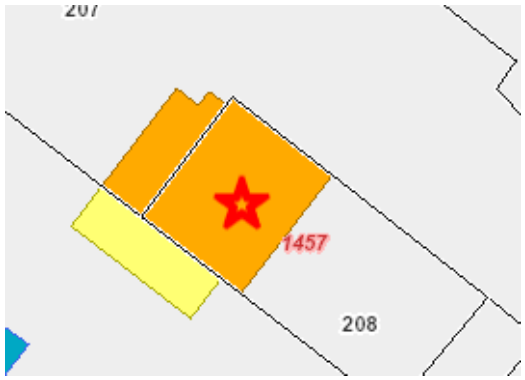

Analyse architecturale du bâti identifié

Volume/Gabarit	R+1+C						Symétrique	
Toiture	PANS	6	MATERIAU	Picon	EGOUT DE TOIT	Oui	ETAT	Bon
Murs/Façades	Gouttereau			Enduit			ETAT	Bon
Ouvertures	ENCADREMENT	Pierre de taille			MENUISERIES	Bois - Fenêtres à 2 vantaux - Porte d'entrée en PVC		
Ornementation	Chaînage d'angle, corniche, emmarchement, porche, balcon, lambrequins, épis de faîtage, aisselier, encadrement de baies sculpté, lucarne			**Style/Typologie architectural(e)**		Maison de maître		
Organisation	En retrait			**Abords / Végétaux**		Chêne		
Commentaires								

Niveau d'équipements		**Contraintes environnementales**			
Electricité		Agriculture		Intérêt architectural de l'ensemble bâti	
AEP (mm)		NATURA 2000 / ZNIEFF		Requalification / mise en valeur au titre du L.151-19	
Défense incendie		Risque inondation		Changement de destination au titre du L.151-11 2°	
Assainissement		Périmètre de canalisation de transport de gaz			
Voirie					

SAINTE-COLOMBE	Fiche n°252_23	Lieu-dit : Boun	Nom du propriétaire ou des propriétaires
Renseignement cadastraux		Type du bâti	GONDEL
Section A	Parcelle 110	Maison d'habitation	

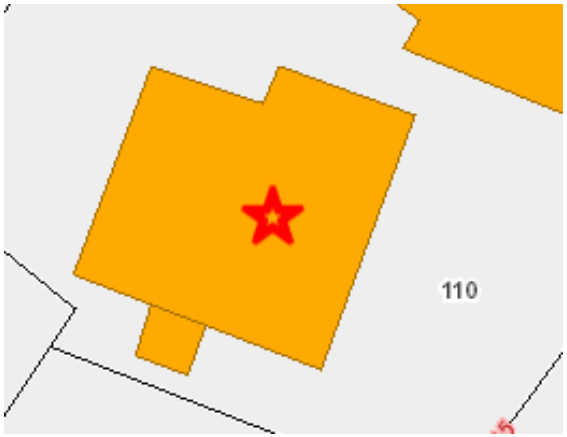

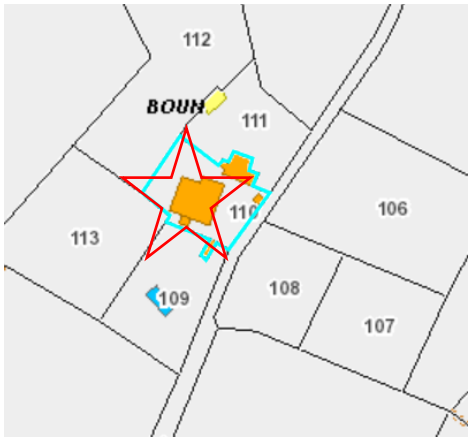

Analyse architecturale du bâti identifié

Volume/Gabarit	R+1						Asymétrique	
Toiture	PANS	4	MATERIAU	Tuiles méridionales	EGOUT DE TOIT	Oui	ETAT	Bon
Murs/Façades	Gouttereau			Enduit			ETAT	Bon
Ouvertures	ENCADREMENT	Pierre de taille				MENUISERIES	Bois - Fenêtres à 2 vantaux - Porte d'entrée en Bois	
Ornementation	Génoise, marquise, jardinières			**Style/Typologie architectural(e)**		Maison de bourg		
Organisation	En retrait			**Abords / Végétaux**				
Commentaires								

Niveau d'équipements		**Contraintes environnementales**			
Electricité		Agriculture		Intérêt architectural de l'ensemble bâti	
AEP (mm)		NATURA 2000 / ZNIEFF		Requalification / mise en valeur au titre du L.151-19	
Défense incendie		Risque inondation		Changement de destination au titre du L.151-11 2°	
Assainissement		Périmètre de canalisation de transport de gaz			
Voirie					

SAINTE-COLOMBE	Fiche n°252_24	Lieu-dit : Garbe	Nom du propriétaire ou des propriétaires
Renseignement cadastraux		Type du bâti	SMB
Section A	Parcelle 398	Dépendance	

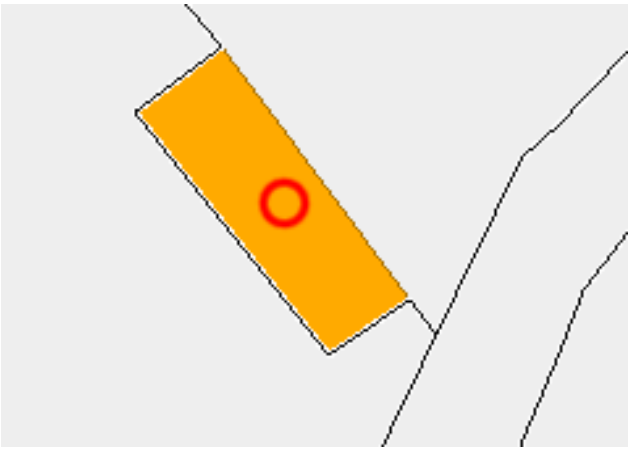

Analyse architecturale du bâti identifié

Volume/Gabarit	R+1						Symétrique	
Toiture	PANS	2	MATERIAU	Tuiles de Marseille	EGOUT DE TOIT	Non	ETAT	Moyen
Murs/Façades	Gouttereau			Enduit			ETAT	Bon
Ouvertures	ENCADREMENT	Briques, pierre de taille			MENUISERIES	Porte d'entrée en Bois		
Ornementation	Chevrons apparents, linteaux cintrés		**Style/Typologie architectural(e)**		Dépendance			
Organisation	En retrait		**Abords / Végétaux**					
Commentaires								

Niveau d'équipements		**Contraintes environnementales**			
Electricité		Agriculture		Intérêt architectural de l'ensemble bâti	
AEP (mm)		NATURA 2000 / ZNIEFF		Requalification / mise en valeur au titre du L.151-19	
Défense incendie		Risque inondation		Changement de destination au titre du L.151-11 2°	
Assainissement		Périmètre de canalisation de transport de gaz			
Voirie					

SAINTE-COLOMBE	Fiche n°252_25	Lieu-dit : Garbe 2	Nom du propriétaire ou des propriétaires
Renseignement cadastraux		Type du bâti	SMB
Section A	Parcelle 398	Maison d'habitation	

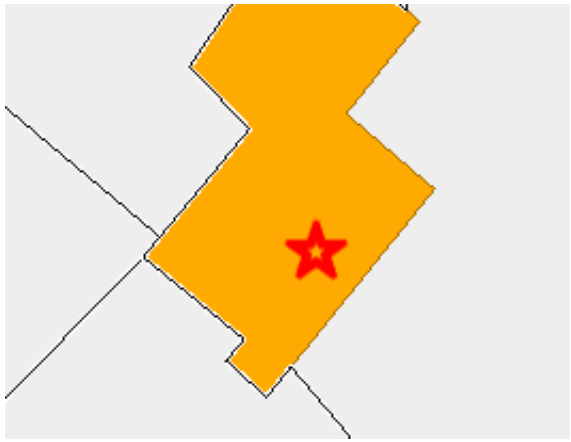

Analyse architecturale du bâti identifié

Volume/Gabarit	R+C					Asymétrique		
Toiture	PANS	2	MATERIAU	Tuiles méridionales	EGOUT DE TOIT	Oui	ETAT	Bon
Murs/Façades	Pignon		Enduit				ETAT	Mauvais
Ouvertures	ENCADREMENT	Briques, pierre de taille			MENUISERIES	PVC - Fenêtres à 2 vantaux - Porte d'entrée en PVC		
Ornementation	Linteaux cintrés		**Style/Typologie architectural(e)**		Chalossais			
Organisation	En retrait		**Abords / Végétaux**					
Commentaires								

Niveau d'équipements		**Contraintes environnementales**			
Electricité		Agriculture		Intérêt architectural de l'ensemble bâti	
AEP (mm)		NATURA 2000 / ZNIEFF		Requalification / mise en valeur au titre du L.151-19	
Défense incendie		Risque inondation		Changement de destination au titre du L.151-11 2°	
Assainissement		Périmètre de canalisation de transport de gaz			
Voirie					

SAINTE-COLOMBE	Fiche n°252_26	Lieu-dit : Charot 1	Nom du propriétaire ou des propriétaires
Renseignement cadastraux		Type du bâti	CASTAING, LESBARRERES
Section A	Parcelle 44	Maison d'habitation	

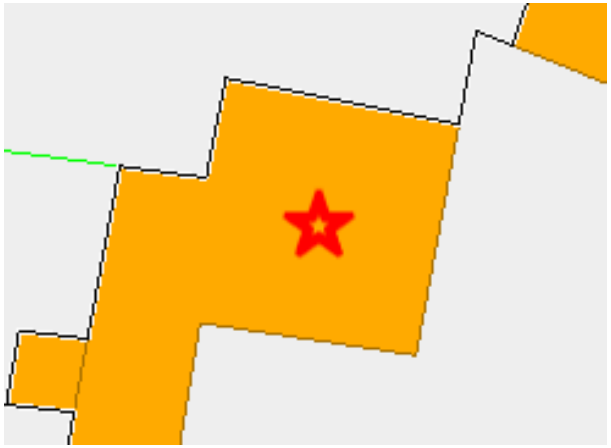

Analyse architecturale du bâti identifié

Volume/Gabarit	R+1+C						Symétrique	
Toiture	PANS	4	MATERIAU	Tuiles de Marseille	EGOUT DE TOIT	Non	ETAT	Bon
Murs/Façades	Gouttereau			Enduit			ETAT	Moyen
Ouvertures	ENCADREMENT	Pierre de taille			MENUISERIES	Fenêtres à 2 vantaux - Porte d'entrée en Bois		
Ornementation	Chaînage d'angle, génoise, soubassement		**Style/Typologie architectural(e)**		Maison de maître			
Organisation	En retrait		**Abords / Végétaux**					
Commentaires								

Niveau d'équipements		**Contraintes environnementales**			
Electricité		Agriculture		Intérêt architectural de l'ensemble bâti	
AEP (mm)		NATURA 2000 / ZNIEFF		Requalification / mise en valeur au titre du L.151-19	
Défense incendie		Risque inondation		Changement de destination au titre du L.151-11 2°	
Assainissement		Périmètre de canalisation de transport de gaz			
Voirie					

SAINTE-COLOMBE	Fiche n°252_27	Lieu-dit : Lageouzere 1	Nom du propriétaire ou des propriétaires
Renseignement cadastraux		Type du bâti	GOUVEIA ROCHA, LE PRETTRE
Section B	Parcelle 897	Maison d'habitation	

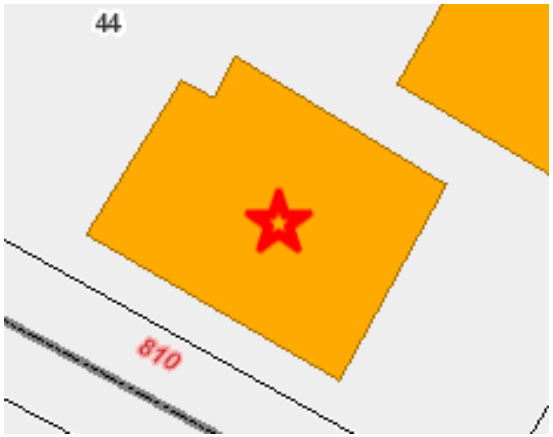

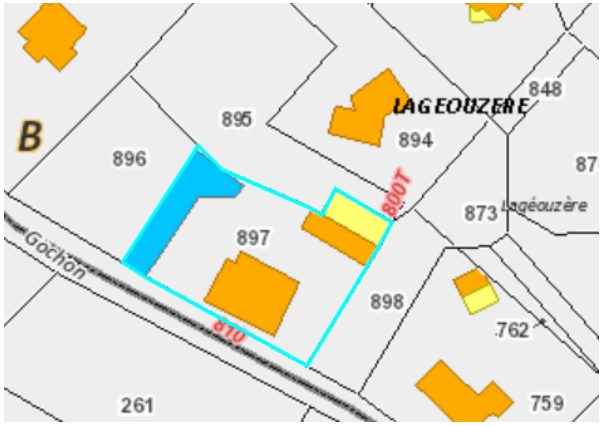

Analyse architecturale du bâti identifié								
Volume/Gabarit	R+1						Symétrique	
Toiture	PANS	4	MATERIAU	Tuiles de Marseille	EGOUT DE TOIT	Oui	ETAT	Bon
Murs/Façades	Gouttereau			Galets/pierres apparentes			ETAT	Bon
Ouvertures	ENCADREMENT	Pierre de taille			MENUISERIES	PVC - Fenêtres à 2 vantaux - Porte d'entrée en Bois		
Ornementation	Chaînage d'angle, génoise		**Style/Typologie architectural(e)**		Tursanais			
Organisation	En retrait		**Abords / Végétaux**					
Commentaires								

Niveau d'équipements		Contraintes environnementales			
Electricité		Agriculture		Intérêt architectural de l'ensemble bâti	
AEP (mm)		NATURA 2000 / ZNIEFF		Requalification / mise en valeur au titre du L.151-19	
Défense incendie		Risque inondation		Changement de destination au titre du L.151-11 2°	
Assainissement		Périmètre de canalisation de transport de gaz			
Voirie					

SAINTE-COLOMBE	Fiche n°252_28	Lieu-dit : Lempach	Nom du propriétaire ou des propriétaires
Renseignement cadastraux		Type du bâti	FERNANDEZ, DZIADOWICE
Section A	Parcelle 268	Maison d'habitation	

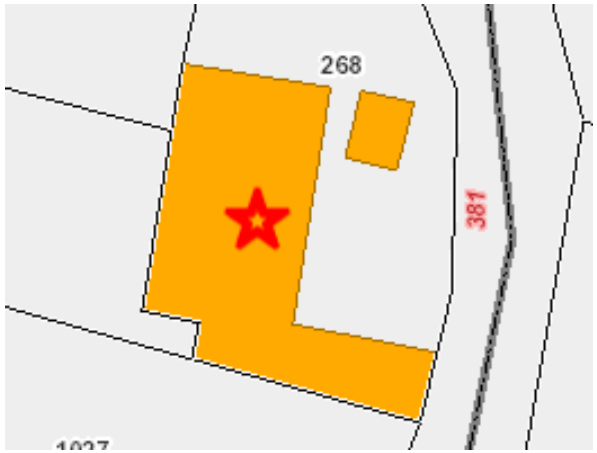

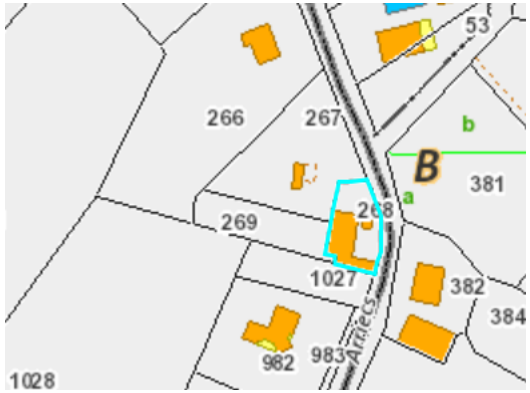

Analyse architecturale du bâti identifié

Volume/Gabarit	R+C						Symétrique	
Toiture	PANS	3	MATERIAU	Tuiles méridionales	EGOUT DE TOIT	Oui	ETAT	Bon
Murs/Façades	Gouttereau			Galets/pierres apparentes, torchis/colombages			ETAT	Bon
Ouvertures	ENCADREMENT	Pierre de taille, Bois				MENUISERIES	Bois - Fenêtres à 2 vantaux - Porte d'entrée en PVC	
Ornementation				**Style/Typologie architectural(e)**				
Organisation	En retrait			**Abords / Végétaux**				
Commentaires	Clôture, ancien atelier de forgeron							

Niveau d'équipements		**Contraintes environnementales**			
Electricité		Agriculture		Intérêt architectural de l'ensemble bâti	
AEP (mm)		NATURA 2000 / ZNIEFF		Requalification / mise en valeur au titre du L.151-19	
Défense incendie		Risque inondation		Changement de destination au titre du L.151-11 2°	
Assainissement		Périmètre de canalisation de transport de gaz			
Voirie					

SAINTE-COLOMBE	Fiche n°252_29	Lieu-dit : Lesplaces 1	Nom du propriétaire ou des propriétaires
Renseignement cadastraux		Type du bâti	LAFARGUE
Section A	Parcelle 288	Maison d'habitation	

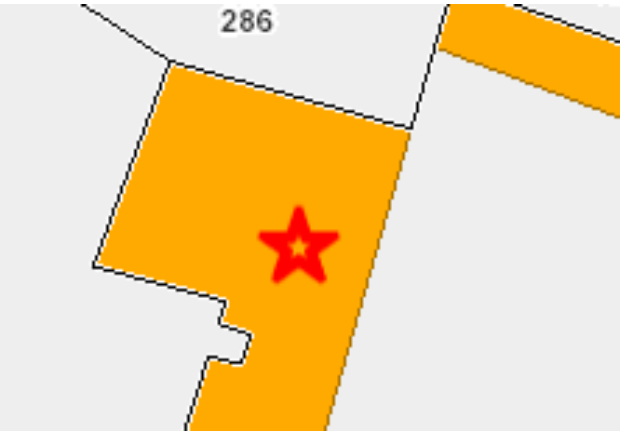

Analyse architecturale du bâti identifié

Volume/Gabarit	R+1						Symétrique	
Toiture	PANS	4	MATERIAU	Tuiles méridionales	EGOUT DE TOIT	Oui	ETAT	Bon
Murs/Façades	Gouttereau			Galets/pierres apparentes			ETAT	Bon
Ouvertures	ENCADREMENT	Pierre de taille			MENUISERIES	Bois - Fenêtres à 2 vantaux - Porte d'entrée en PVC		
Ornementation	Chaînage d'angle, génoise		**Style/Typologie architectural(e)**		Maison de bourg			
Organisation	En retrait		**Abords / Végétaux**					
Commentaires	Clôture							

Niveau d'équipements		**Contraintes environnementales**			
Electricité		Agriculture		Intérêt architectural de l'ensemble bâti	
AEP (mm)		NATURA 2000 / ZNIEFF		Requalification / mise en valeur au titre du L.151-19	
Défense incendie		Risque inondation		Changement de destination au titre du L.151-11 2°	
Assainissement		Périmètre de canalisation de transport de gaz			
Voirie					

SAINTE-COLOMBE	Fiche n°252_30	Lieu-dit : Lesplaces 2	Nom du propriétaire ou des propriétaires
Renseignement cadastraux		Type du bâti	LAFARGUE
Section A	Parcelle 288	Dépendance	

Analyse architecturale du bâti identifié

Volume/Gabarit	R+C						Symétrique	
Toiture	PANS	4	MATERIAU	Tuiles canal	EGOUT DE TOIT	Non	ETAT	Bon
Murs/Façades	Gouttereau			Galets/pierres apparentes			ETAT	Bon
Ouvertures	ENCADREMENT	Pierre de taille				MENUISERIES	Fenêtres à 1 vantail - Porte d'entrée en Bois	
Ornementation	Chaînage d'angle, œil de bœuf, chevrons apparents			**Style/Typologie architectural(e)**		Dépendance		
Organisation	Alignement sur domaine public			**Abords / Végétaux**				
Commentaires								

Niveau d'équipements		**Contraintes environnementales**			
Electricité		Agriculture		Intérêt architectural de l'ensemble bâti	
AEP (mm)		NATURA 2000 / ZNIEFF		Requalification / mise en valeur au titre du L.151-19	
Défense incendie		Risque inondation		Changement de destination au titre du L.151-11 2°	
Assainissement		Périmètre de canalisation de transport de gaz			
Voirie					

SAINTE-COLOMBE	Fiche n°252_31	Lieu-dit : Hauret 1	Nom du propriétaire ou des propriétaires
Renseignement cadastraux		Type du bâti	SERRES
Section D	Parcelle 313	Dépendance	

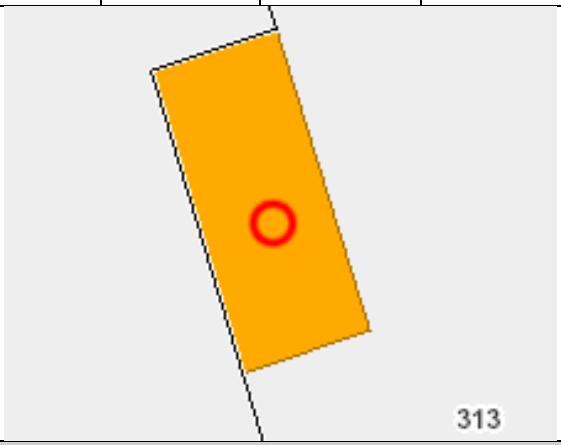

Analyse architecturale du bâti identifié

Volume/Gabarit	R					Asymétrique		
Toiture	PANS	4	MATERIAU	Tuiles canal	EGOUT DE TOIT	Oui	ETAT	Bon
Murs/Façades	Gouttereau		Enduit				ETAT	Bon
Ouvertures	ENCADREMENT	Pierre de taille, Bois			MENUISERIES	Porte d'entrée en Bois		
Ornementation	Chaînage d'angle, œil de bœuf 1/2 lune, porte cochère		**Style/Typologie architectural(e)**		Dépendance			
Organisation	En retrait		**Abords / Végétaux**					
Commentaires	Portail, clôture							

Niveau d'équipements		**Contraintes environnementales**			
Electricité		Agriculture		Intérêt architectural de l'ensemble bâti	
AEP (mm)		NATURA 2000 / ZNIEFF		Requalification / mise en valeur au titre du L.151-19	
Défense incendie		Risque inondation		Changement de destination au titre du L.151-11 2°	
Assainissement		Périmètre de canalisation de transport de gaz			
Voirie					

SAINTE-COLOMBE	Fiche n°252_32	Lieu-dit : Hauret 2	Nom du propriétaire ou des propriétaires
Renseignement cadastraux		Type du bâti	SERRES
Section D	Parcelle 313	Maison d'habitation	

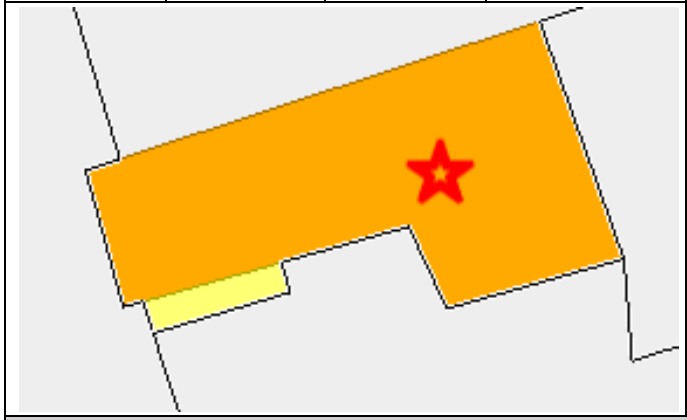

Analyse architecturale du bâti identifié

Volume/Gabarit	R+1						Asymétrique	
Toiture	PANS	6	MATERIAU	Tuiles méridionales	EGOUT DE TOIT	Oui	ETAT	Bon
Murs/Façades	Gouttereau			Enduit			ETAT	Mauvais
Ouvertures	ENCADREMENT	Pierre de taille				MENUISERIES	Fenêtres à 2 vantaux - Porte d'entrée en Bois	
Ornementation	Corniche, marquise, linteaux cintrés			**Style/Typologie architectural(e)**		Maison de maître		
Organisation	En retrait			**Abords / Végétaux**				
Commentaires	Portail, clôture							

Niveau d'équipements		Contraintes environnementales		Synthèse de l'analyse architecturale	
Electricité		Agriculture		Intérêt architectural de l'ensemble bâti	
AEP (mm)		NATURA 2000 / ZNIEFF		Requalification / mise en valeur au titre du L.151-19	
Défense incendie		Risque inondation		Changement de destination au titre du L.151-11 2°	
Assainissement		Périmètre de canalisation de transport de gaz			
Voirie					

SAINTE-COLOMBE	Fiche n°252_33	Lieu-dit : Pelesté	Nom du propriétaire ou des propriétaires
Renseignement cadastraux		Type du bâti	GILLIOT
Section A	Parcelle 754	Maison d'habitation	

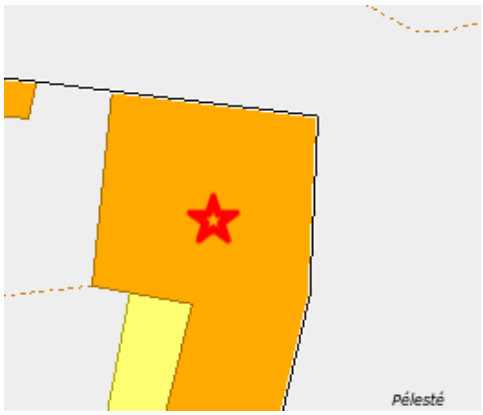

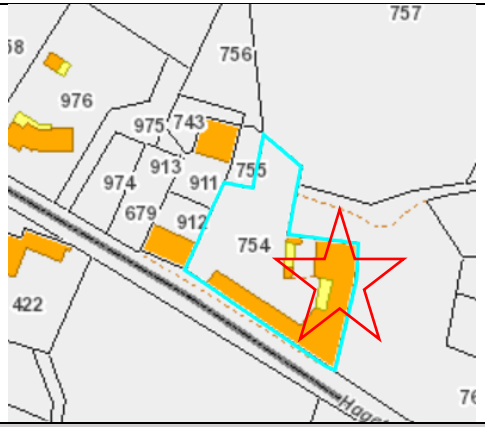

Analyse architecturale du bâti identifié

Volume/Gabarit	R+1						Symétrique	
Toiture	PANS	2	MATERIAU	Tuiles canal	EGOUT DE TOIT	Oui	ETAT	Bon
Murs/Façades	Gouttereau		Enduit				ETAT	Bon
Ouvertures	ENCADREMENT	Pierre de taille			MENUISERIES	Fenêtres à 2 vantaux		
Ornementation	Chaînage d'angle, génoise, corniche, balcon, linteau cintré		**Style/Typologie architectural(e)**		Maison de maître			
Organisation	En retrait		**Abords / Végétaux**					
Commentaires	Portail, clôture							

Niveau d'équipements		Contraintes environnementales		Synthèse de l'analyse architecturale	
Electricité		Agriculture		Intérêt architectural de l'ensemble bâti	
AEP (mm)		NATURA 2000 / ZNIEFF		Requalification / mise en valeur au titre du L.151-19	
Défense incendie		Risque inondation		Changement de destination au titre du L.151-11 2°	
Assainissement		Périmètre de canalisation de transport de gaz			
Voirie					

SAINTE-COLOMBE	Fiche n°252_34	Lieu-dit : JeanmouNon	Nom du propriétaire ou des propriétaires
Renseignement cadastraux		Type du bâti	CONNOR, WHITE
Section A	Parcelle 685	Maison d'habitation	

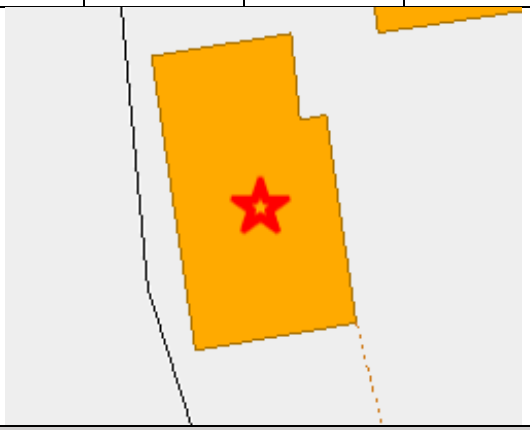

Analyse architecturale du bâti identifié								
Volume/Gabarit	R+1+C						Symétrique	
Toiture	PANS	4	MATERIAU	Tuiles méridionales	EGOUT DE TOIT	Oui	ETAT	Bon
Murs/Façades	Gouttereau		Enduit				ETAT	Bon
Ouvertures	ENCADREMENT	Pierre de taille			MENUISERIES	Bois - Fenêtres à 2 vantaux - Porte d'entrée en Bois		
Ornementation	Corniche, soubassement		**Style/Typologie architectural(e)**		Maison de maître			
Organisation	En retrait		**Abords / Végétaux**					
Commentaires	Portail							

Niveau d'équipements		Contraintes environnementales			
Electricité		Agriculture		Intérêt architectural de l'ensemble bâti	
AEP (mm)		NATURA 2000 / ZNIEFF		Requalification / mise en valeur au titre du L.151-19	
Défense incendie		Risque inondation		Changement de destination au titre du L.151-11 2°	
Assainissement		Périmètre de canalisation de transport de gaz			
Voirie					

SAINTE-COLOMBE	Fiche n°252_35	Lieu-dit : Bourg 4	Nom du propriétaire ou des propriétaires
Renseignement cadastraux		Type du bâti	MONCAUT
Section D	Parcelle 12	Dépendance	

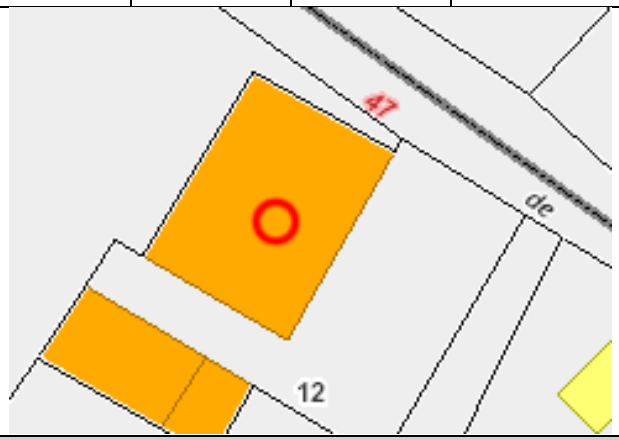

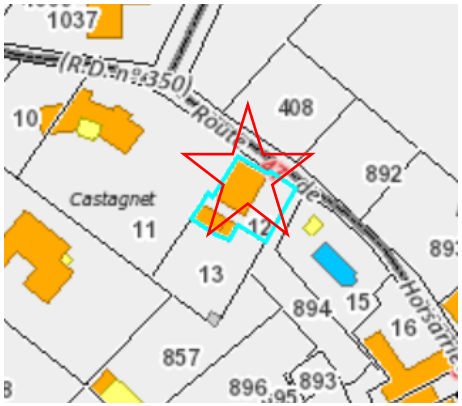

Analyse architecturale du bâti identifié

Volume/Gabarit	R+1						Asymétrique	
Toiture	PANS	4	MATERIAU	Tuiles canal	EGOUT DE TOIT	Oui	ETAT	Bon
Murs/Façades	Gouttereau			Enduit			ETAT	Bon
Ouvertures	ENCADREMENT					MENUISERIES	Fenêtres à 2 vantaux - Porte d'entrée en Bois	
Ornementation	Corniche, soubassement			**Style/Typologie architectural(e)**		Dépendance		
Organisation	Alignement sur domaine public			**Abords / Végétaux**				
Commentaires	Clôture							

Niveau d'équipements		**Contraintes environnementales**			
Electricité		Agriculture		Intérêt architectural de l'ensemble bâti	
AEP (mm)		NATURA 2000 / ZNIEFF		Requalification / mise en valeur au titre du L.151-19	
Défense incendie		Risque inondation		Changement de destination au titre du L.151-11 2°	
Assainissement		Périmètre de canalisation de transport de gaz			
Voirie					

Classification des éléments répertoriés de Sainte-Colombe

N°	Localisation / Nom	Conclusions et numéro reporté sur le plan de zonage		N°	Localisation / Nom	Conclusions et numéro reporté sur le plan de zonage	
		L.151-19 ☆	L.151-11 -2° ○			L.151-19 ☆	L.151-11 -2° ○
252_1	Jeanteoulé 1			252_21	Taton		
252_2	Jeanteoulé 2			252_22	Basquin		
252_3	Coye			252_23	Boun		
252_4	Peyran			252_24	Garbe 1		
252_5	Devant Auge 1			252_25	Garbe 2		
252_6	Devant Auge 2			252_26	Charot 1		
252_7	Peyroun			252_27	Lageouzere 1		
252_8	Bourg 1			252_28	Lempach		
252_9	Juzanx 1			252_29	Lesplaces 1		
252_10	Juzanx 2			252_30	Lesplaces 2		
252_11	Pouchiou 1			252_31	Hauret 1		
252_12	Pouchiou 2			252_32	Hauret 2		
252_13	Rey			252_33	Pelesté		
252_14	Largelé			252_34	JeanmouNon		
252_15	Bruilh			252_35	Bourg 4		
252_16	Lagrabette 1						
252_17	Lagrabette 2						
252_18	Pinson						
252_19	Bourg 2						
252_20	Bourg 3						

Les autres éléments du patrimoine de Sainte-Colombe

Au-delà des constructions vouées à l'usage d'habitation (maison et anciennes dépendances, la municipalité a souhaité répertorier d'autres éléments remarquables sur la commune. Les photos ci-après illustrent une partie des éléments identifiés.

Fontaine de Téoulé
Traduction au zonage : ETOILE 252_A

Pin parasol à Juzanx
Traduction au zonage : ETOILE 252_B

Pin parasol à Rey
Traduction au zonage : ETOILE 252_C

Fontaine à Lahounrede
Traduction au zonage : ETOILE 252_D

Menhir à Peyrelongue
Traduction au zonage : ETOILE 252_E

Arènes au Bourg
Traduction au zonage : SURFACE 252_F

Pigeonnier à Jeanbaque
Traduction au zonage : ETOILE 252_G

Commune de SAMADET

SAMADET	Fiche n°286_1	Lieu-dit : CHALET	Nom du propriétaire : HONTANG Jean-Luc
Renseignements cadastraux : Section et n° de parcelle : B, n°59		**Type du bâti :** habitation	

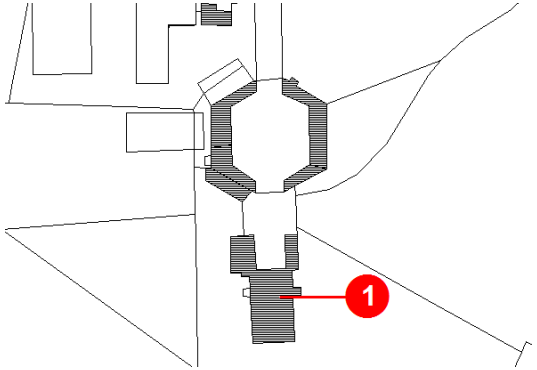

Analyse architecturale du bâti identifié

Toiture	NATURE : 10 pans	MATERIAU : tuiles de Marseille	ETAT : bon	EGOUT DE TOIT : présent, chevrons apparents
Murs / façades	NATURE : enduit		ETAT : bon	
Volume / Gabarit	R+1+c	Asymétrique		
Ouvertures	ENCADREMENT : Pierre de taille	LINTEAU : Pierre	MENUISERIES : Bois, 2 vantaux, porte d'entrée Bois	

Commentaires :

Niveau d'équipements	Electricité		Agriculture	
	AEP (mm)	**50**	Périmètre de canalisation de transport de gaz (TEREGA)	
	Défense incendie			
	Assainissement		Intérêt architectural de l'ensemble bâti	
	Voirie		Requalification / mise en valeur au titre du L.151-19	
Contraintes environnementales	Risque inondation		Changement de destination au titre du L.151-11 2°	
	Natura 2000 / ZNIEFF2			

SAMADET	Fiche n°286_2	Lieu-dit : BOSCQ	Nom du propriétaire : BERTHAUT Claudette

Renseignements cadastraux : Section et n° de parcelle : B, n°13

Type du bâti : habitation

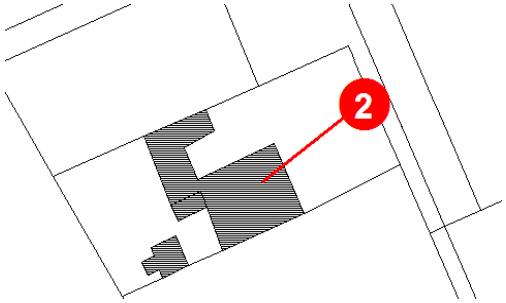

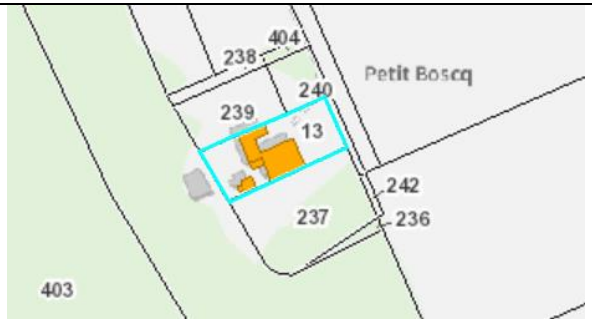

Analyse architecturale du bâti identifié

Toiture	NATURE : 2 pans	MATERIAU : tuiles méridionales	ETAT : bon	EGOUT DE TOIT : présent, chevrons apparents
Murs / façades	NATURE : galets, pierres et briques apparentes		ETAT : bon	
Volume / Gabarit	R+1+c	Symétrique		
Ouvertures	ENCADREMENT : Pierre de taille	LINTEAU : Pierre	MENUISERIES : Bois, 1-2 vantaux, porte d'entrée Bois	

Commentaires :

Niveau d'équipements	Electricité		Agriculture	
	AEP (mm)	**40**	Périmètre de canalisation de transport de gaz (TEREGA)	
	Défense incendie			
	Assainissement		Intérêt architectural de l'ensemble bâti	
	Voirie		Requalification / mise en valeur au titre du L.151-19	
Contraintes environnementales	Risque inondation		Changement de destination au titre du L.151-11 2°	
	Natura 2000 / ZNIEFF2			

SAMADET	Fiche n°286_3	Lieu-dit : LAMAYSOUN	Nom du propriétaire : BOYER Pierre
Renseignements cadastraux : Section et n° de parcelle : B, n°143		**Type du bâti :** habitation	

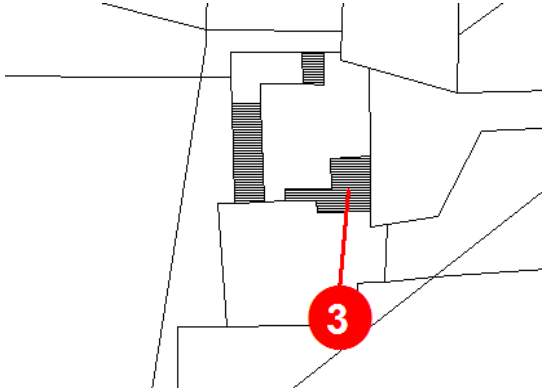

Analyse architecturale du bâti identifié

Toiture	NATURE : 3 pans	MATERIAU : tuiles méridionales	ETAT : bon	EGOUT DE TOIT : présent
Murs / façades	NATURE : enduit		ETAT : bon	
Volume / Gabarit	R+1	Asymétrique		
Ouvertures	ENCADREMENT : Béton	LINTEAU : Béton	MENUISERIES : Bois, 2 vantaux, porte d'entrée Bois	

Commentaires :

Niveau d'équipements	Electricité		Agriculture	
	AEP (mm)		Périmètre de canalisation de transport de gaz (TEREGA)	
	Défense incendie			
	Assainissement		Intérêt architectural de l'ensemble bâti	
	Voirie		Requalification / mise en valeur au titre du L.151-19	
Contraintes environnementales	Risque inondation		Changement de destination au titre du L.151-11 2°	
	Natura 2000 / ZNIEFF2			

SAMADET	Fiche n°286_4	Lieu-dit : RUE DU TURSAN	Nom du propriétaire : DUBEGUIER Jean
Renseignements cadastraux : Section et n° de parcelle : D, n°430		**Type du bâti :** ancienne habitation	

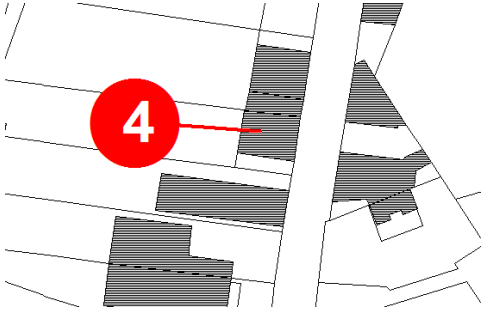

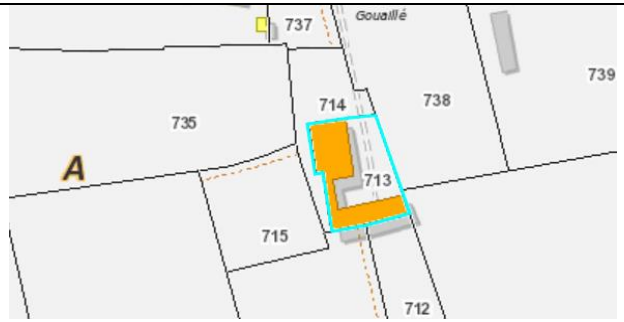

Analyse architecturale du bâti identifié

Toiture	NATURE : 4 pans	MATERIAU : tuiles méridionales	ETAT : bon	EGOUT DE TOIT : Non, corniche
Murs / façades	NATURE : enduit		ETAT : bon	
Volume / Gabarit	R+1+c	Symétrique		
Ouvertures	ENCADREMENT : pierres de taille	LINTEAU : pierre	MENUISERIES : Bois, 2 vantaux, porte d'entrée Bois	
Commentaires :				

Niveau d'équipements	Electricité		Agriculture	
	AEP (mm)	**100**	Périmètre de canalisation de transport de gaz (TEREGA)	
	Défense incendie			
	Assainissement		Intérêt architectural de l'ensemble bâti	
	Voirie		Requalification / mise en valeur au titre du L.151-19	
Contraintes environnementales	Risque inondation		Changement de destination au titre du L.151-11 2°	
	Natura 2000 / ZNIEFF2			

SAMADET	Fiche n°286_5	Lieu-dit : LOUISON 1	Nom du propriétaire : DUMAS Marie-Christine

Renseignements cadastraux : Section et n° de parcelle : A, n°713

Type du bâti : habitation

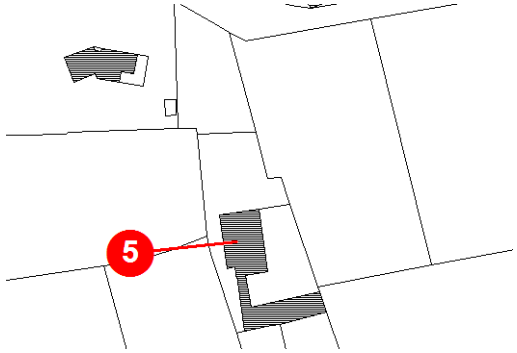

Analyse architecturale du bâti identifié

Toiture	NATURE : 4 pans	MATERIAU : tuiles de Marseille	ETAT : bon	EGOUT DE TOIT : présent
Murs / façades	NATURE : enduit		ETAT : moyen	
Volume / Gabarit	R+1+c	Symétrique		
Ouvertures	ENCADREMENT : Pierre de taille	LINTEAU : Pierre	MENUISERIES : Bois, 2 vantaux, porte d'entrée Bois	

Commentaires : lambris sous toiture. Travaux de ravalement mal négociés

Niveau d'équipements	Electricité		Agriculture	
	AEP (mm)	**63**	Périmètre de canalisation de transport de gaz (TEREGA)	
	Défense incendie			
	Assainissement		Intérêt architectural de l'ensemble bâti	
	Voirie		Requalification / mise en valeur au titre du L.151-19	
Contraintes environnementales	Risque inondation		Changement de destination au titre du L.151-11 2°	
	Natura 2000 / ZNIEFF2			

SAMADET	Fiche n°286_6	Lieu-dit : LOUISON 3	Nom du propriétaire : DARETE Lucienne
Renseignements cadastraux : Section et n° de parcelle : A, n°822		**Type du bâti :** habitation	

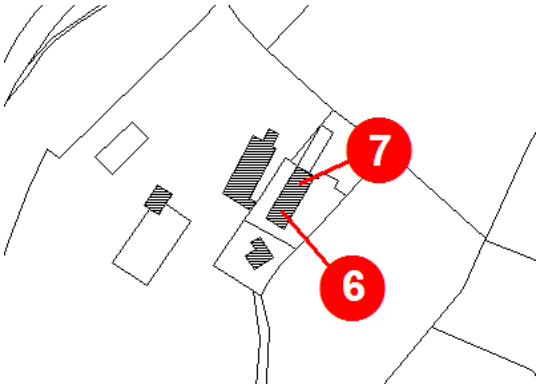

Analyse architecturale du bâti identifié

Toiture	NATURE : 2 pans	MATERIAU : tuiles méridionales	ETAT : bon	EGOUT DE TOIT : Non, chevrons apparents
Murs / façades	NATURE : galets apparents		ETAT : bon	
Volume / Gabarit	R+1	Symétrique		
Ouvertures	ENCADREMENT : briques	LINTEAU : Bois	MENUISERIES : Bois, 2 vantaux, porte d'entrée Bois	

Commentaires :

Niveau d'équipements	Electricité		Agriculture	
	AEP (mm)	**63**	Périmètre de canalisation de transport de gaz (TEREGA)	
	Défense incendie			
	Assainissement		Intérêt architectural de l'ensemble bâti	
	Voirie		Requalification / mise en valeur au titre du L.151-19	
Contraintes environnementales	Risque inondation		Changement de destination au titre du L.151-11 2°	
	Natura 2000 / ZNIEFF2			

SAMADET	Fiche n°286_7	Lieu-dit : LAMARQUE	Nom du propriétaire : FARBOS-LUZAN Françoise

Renseignements cadastraux : Section et n° de parcelle : C, n°187

Type du bâti : habitation

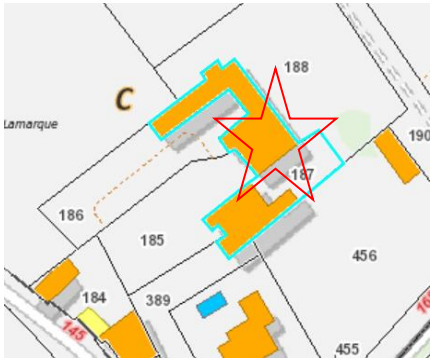

Analyse architecturale du bâti identifié

Toiture	NATURE : 4 pans	MATERIAU : tuiles canal	ETAT : moyen	EGOUT DE TOIT : présent, génoise
Murs / façades	NATURE : enduit		ETAT : bon	
Volume / Gabarit	R+1	Symétrique		
Ouvertures	ENCADREMENT : Pierre de taille	LINTEAU : Pierre	MENUISERIES : PVC, 2 vantaux, porte d'entrée Bois	

Commentaires :

Niveau d'équipements	Electricité		Agriculture	
	AEP (mm)	**40**	Périmètre de canalisation de transport de gaz (TEREGA)	
	Défense incendie			
	Assainissement		Intérêt architectural de l'ensemble bâti	
	Voirie		Requalification / mise en valeur au titre du L.151-19	
Contraintes environnementales	Risque inondation		Changement de destination au titre du L.151-11 2°	
	Natura 2000 / ZNIEFF2			

SAMADET	Fiche n°286_8	Lieu-dit : ROUTE DE SAINT-SEVER 3	Nom du propriétaire : BORREDON Jean

Renseignements cadastraux : Section et n° de parcelle : D, n°493

Type du bâti : habitation

Analyse architecturale du bâti identifié

Toiture	NATURE : 4 pans	MATERIAU : tuiles méridionales et de Marseille	ETAT : bon	EGOUT DE TOIT : présent
Murs / façades	NATURE : enduit		ETAT : bon	
Volume / Gabarit	R+1+c	Symétrique		
Ouvertures	ENCADREMENT : Pierre de taille et briques	LINTEAU : Pierre et briques	MENUISERIES : PVC, 2 vantaux, porte d'entrée Bois	

Commentaires : présence d'une lucarne pignon

Niveau d'équipements	Electricité		Agriculture	
	AEP (mm)	**110**	Périmètre de canalisation de transport de gaz (TEREGA)	
	Défense incendie			
	Assainissement		Intérêt architectural de l'ensemble bâti	
	Voirie		Requalification / mise en valeur au titre du L.151-19	
Contraintes environnementales	Risque inondation		Changement de destination au titre du L.151-11 2°	
	Natura 2000 / ZNIEFF2			

SAMADET	Fiche n°286_9	Lieu-dit : CHEMIN D'AUGE	Nom du propriétaire : SOURIGUES Vincent
Renseignements cadastraux : Section et n° de parcelle : C, n°69		**Type du bâti :** habitation	

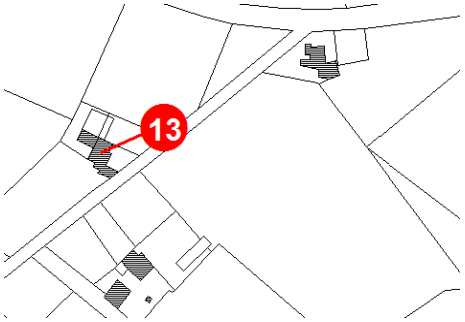

Analyse architecturale du bâti identifié

Toiture	NATURE : 2 pans	MATERIAU : tuiles canal, méridionales	ETAT : bon	EGOUT DE TOIT : Non, chevrons apparents
Murs / façades	NATURE : galets apparents		ETAT : bon	
Volume / Gabarit	R+1	Symétrique		
Ouvertures	ENCADREMENT : Pierre de taille	LINTEAU : Pierre	MENUISERIES : PVC, 2 vantaux, porte d'entrée Bois	

Commentaires :

Niveau d'équipements	Electricité		Agriculture	
	AEP (mm)	**63**	Périmètre de canalisation de transport de gaz (TEREGA)	
	Défense incendie			
	Assainissement		Intérêt architectural de l'ensemble bâti	
	Voirie		Requalification / mise en valeur au titre du L.151-19	
Contraintes environnementales	Risque inondation		Changement de destination au titre du L.151-11 2°	
	Natura 2000 / ZNIEFF2			

SAMADET	Fiche n°286_10	Lieu-dit : RUE DE L'EGLISE 1	Nom du propriétaire : COMNUNE DE SAMADET

Renseignements cadastraux : Section et n° de parcelle : D, n°773

Type du bâti : habitation

Analyse architecturale du bâti identifié

Toiture	NATURE : 4 pans	MATERIAU : tuiles canal	ETAT : bon	EGOUT DE TOIT : présent, corniche
Murs / façades	NATURE : galets apparents, enduit		ETAT : bon	
Volume / Gabarit	R+1	Symétrique		
Ouvertures	ENCADREMENT : Pierre de taille	LINTEAU : Pierre	MENUISERIES : PVC, 2 vantaux, porte d'entrée Bois	

Commentaires :

Niveau d'équipements	Electricité		Agriculture	
	AEP (mm)	**100**	Périmètre de canalisation de transport de gaz (TEREGA)	
	Défense incendie			
	Assainissement		Intérêt architectural de l'ensemble bâti	
	Voirie		Requalification / mise en valeur au titre du L.151-19	
Contraintes environnementales	Risque inondation		Changement de destination au titre du L.151-11 2°	
	Natura 2000 / ZNIEFF2			

SAMADET	Fiche n°286_11	Lieu-dit : PLACE DE LA LIBERTE 1	Nom du propriétaire : Indivision CROS

Renseignements cadastraux : Section et n° de parcelle : D, n°456

Type du bâti : habitation

Analyse architecturale du bâti identifié

Toiture	NATURE : 4 pans	MATERIAU : tuiles méridionales	ETAT : bon	EGOUT DE TOIT : présent, corniche
Murs / façades	NATURE : enduit		ETAT : bon	
Volume / Gabarit	R+1	Symétrique		
Ouvertures	ENCADREMENT : Béton	LINTEAU : Béton	MENUISERIES : Bois, 2 vantaux, porte d'entrée Bois	

Commentaires :

Niveau d'équipements	Electricité		Agriculture	
	AEP (mm)	**110**	Périmètre de canalisation de transport de gaz (TEREGA)	
	Défense incendie			
	Assainissement		Intérêt architectural de l'ensemble bâti	
	Voirie		Requalification / mise en valeur au titre du L.151-19	
Contraintes environnementales	Risque inondation		Changement de destination au titre du L.151-11 2°	
	Natura 2000 / ZNIEFF2			

SAMADET	Fiche n°286_12	Lieu-dit : PLACE DE LA LIBERTE 2	Nom du propriétaire : GAUBERT Suzanne

Renseignements cadastraux : Section et n° de parcelle : D, n°1007

Type du bâti : habitation

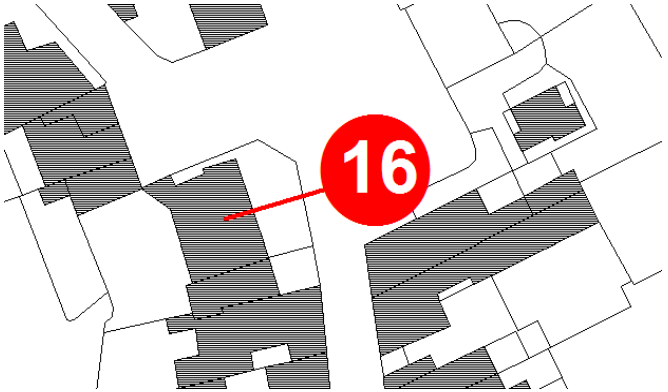

Analyse architecturale du bâti identifié

Toiture	NATURE : 4 pans	MATERIAU : tuiles méridionales	ETAT : bon	EGOUT DE TOIT : présent, corniche
Murs / façades	NATURE : enduit		ETAT : bon	
Volume / Gabarit	R+1+c	Symétrique		
Ouvertures	ENCADREMENT : Pierre de taille	LINTEAU : Pierre	MENUISERIES : Bois, 2 vantaux, porte d'entrée Bois	

Commentaires :

Niveau d'équipements	Electricité		Agriculture	
	AEP (mm)	**110**	Périmètre de canalisation de transport de gaz (TEREGA)	
	Défense incendie			
	Assainissement		Intérêt architectural de l'ensemble bâti	
	Voirie		Requalification / mise en valeur au titre du L.151-19	
Contraintes environnementales	Risque inondation		Changement de destination au titre du L.151-11 2°	
	Natura 2000 / ZNIEFF2			

SAMADET	Fiche n°286_13	Lieu-dit : RUE DE L'EGLISE 2	Nom du propriétaire : LECLERE Valérie

Renseignements cadastraux : Section et n° de parcelle : D, n°345

Type du bâti : habitation

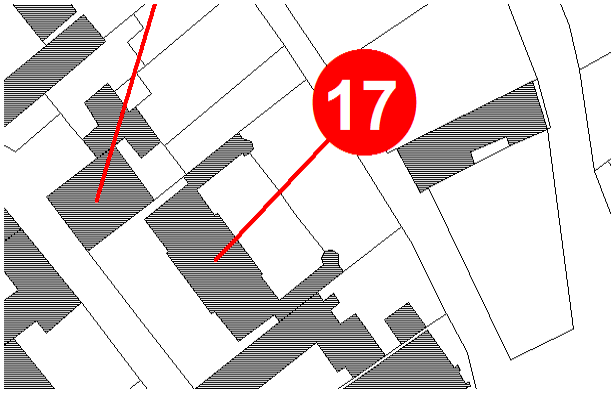

Analyse architecturale du bâti identifié

Toiture	NATURE : 2 pans	MATERIAU : ardoise	ETAT : bon	EGOUT DE TOIT : Non, génoise
Murs / façades	NATURE : enduit		ETAT : bon	
Volume / Gabarit	R+1	Symétrique		
Ouvertures	ENCADREMENT : Béton	LINTEAU : Béton	MENUISERIES : Bois, 2 vantaux, porte d'entrée Bois	

Commentaires :

Niveau d'équipements	Electricité		Agriculture	
	AEP (mm)	**100**	Périmètre de canalisation de transport de gaz (TEREGA)	
	Défense incendie			
	Assainissement		Intérêt architectural de l'ensemble bâti	
	Voirie		Requalification / mise en valeur au titre du L.151-19	
Contraintes environnementales	Risque inondation		Changement de destination au titre du L.151-11 2°	
	Natura 2000 / ZNIEFF2			

SAMADET	Fiche n°286_14	Lieu-dit : RUE DE L'EGLISE 6	Nom du propriétaire : CARRON DE LAMORINAIS Jennifer

Renseignements cadastraux : Section et n° de parcelle : D, n°335

Type du bâti : habitation

Analyse architecturale du bâti identifié

Toiture	NATURE : 2 pans	MATERIAU : tuiles méridionales	ETAT : bon	EGOUT DE TOIT : présent, double génoise
Murs / façades	NATURE : galets apparents		ETAT : bon	
Volume / Gabarit	R+1	Symétrique		
Ouvertures	ENCADREMENT : briques	LINTEAU : briques	MENUISERIES : Bois, 2 vantaux, porte d'entrée Bois	

Commentaires :

Niveau d'équipements	Electricité		Agriculture	
	AEP (mm)	**100**	Périmètre de canalisation de transport de gaz (TEREGA)	
	Défense incendie			
	Assainissement		Intérêt architectural de l'ensemble bâti	
	Voirie		Requalification / mise en valeur au titre du L.151-19	
Contraintes environnementales	Risque inondation		Changement de destination au titre du L.151-11 2°	
	Natura 2000 / ZNIEFF2			

SAMADET	Fiche n°286_15	Lieu-dit : RUE DE L'EGLISE 7	Nom du propriétaire : GAUBERT Suzanne
Renseignements cadastraux : Section et n° de parcelle : D, n°344		**Type du bâti :** dépendance	

Analyse architecturale du bâti identifié

Toiture	NATURE : 2 pans	MATERIAU : tuiles canal	ETAT : moyen	EGOUT DE TOIT : Non, chevrons apparents, génoise
Murs / façades	NATURE : enduit		ETAT : moyen	
Volume / Gabarit	R+1	Symétrique		
Ouvertures	ENCADREMENT : Pierre de taille	LINTEAU : Pierre	MENUISERIES : Bois	

Commentaires :

Niveau d'équipements	Electricité		Agriculture	
	AEP (mm)	**100**	Périmètre de canalisation de transport de gaz (TEREGA)	
	Défense incendie			
	Assainissement		Intérêt architectural de l'ensemble bâti	
	Voirie		Requalification / mise en valeur au titre du L.151-19	
Contraintes environnementales	Risque inondation		Changement de destination au titre du L.151-11 2°	
	Natura 2000 / ZNIEFF2			

SAMADET	Fiche n°286_16	Lieu-dit : RUE DE L'EGLISE 8	Nom du propriétaire : BOUILLET Marie-Thérèse

Renseignements cadastraux : Section et n° de parcelle : D, n°508

Type du bâti : habitation

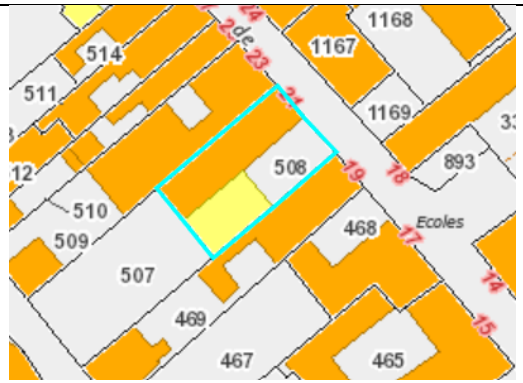

Analyse architecturale du bâti identifié

Toiture	NATURE : 4 pans	MATERIAU : tuiles méridionales	ETAT : bon	EGOUT DE TOIT : présent, génoise
Murs / façades	NATURE : enduit		ETAT : bon	
Volume / Gabarit	R+1	Symétrique		
Ouvertures	ENCADREMENT : Pierre de taille	LINTEAU : Pierre	MENUISERIES : Bois, 2 vantaux, porte d'entrée Bois	

Commentaires :

Niveau d'équipements	Electricité		Agriculture	
	AEP (mm)	**100**	Périmètre de canalisation de transport de gaz (TEREGA)	
	Défense incendie			
	Assainissement		Intérêt architectural de l'ensemble bâti	
	Voirie		Requalification / mise en valeur au titre du L.151-19	
Contraintes environnementales	Risque inondation		Changement de destination au titre du L.151-11 2°	
	Natura 2000 / ZNIEFF2			

SAMADET	Fiche n°286_17	Lieu-dit : RUE DU TURSAN	Nom du propriétaire : Indivision DELACROIX

Renseignements cadastraux : Section et n° de parcelle : D, n°377

Type du bâti : habitation

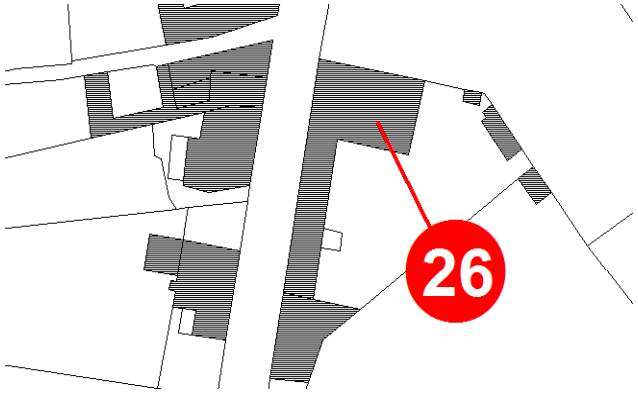

Analyse architecturale du bâti identifié

Toiture	NATURE : 4 pans	MATERIAU : tuiles canal	ETAT : bon	EGOUT DE TOIT : présent, corniche
Murs / façades	NATURE : enduit		ETAT : bon	
Volume / Gabarit	R+1	Symétrique		
Ouvertures	ENCADREMENT : Pierre de taille	LINTEAU : Pierre	MENUISERIES : Bois, 2 vantaux, porte d'entrée Bois	

Commentaires :

Niveau d'équipements	Electricité		Agriculture	
	AEP (mm)	**110**	Périmètre de canalisation de transport de gaz (TEREGA)	
	Défense incendie		Intérêt architectural de l'ensemble bâti	
	Assainissement		Requalification / mise en valeur au titre du L.151-19	
	Voirie		Changement de destination au titre du L.151-11 2°	

SAMADET	Fiche n°286_18	Lieu-dit : PLACE DE LA FAIENCERIE 2	Nom du propriétaire : Indivision COURALET
Renseignements cadastraux : Section et n° de parcelle : D, n°386		**Type du bâti :** habitation	

Analyse architecturale du bâti identifié				
Toiture	NATURE : 2 pans	MATERIAU : tuiles méridionales	ETAT : bon	EGOUT DE TOIT : présent, corniche
Murs / façades	NATURE : enduit		ETAT : bon	
Volume / Gabarit	R+1	Symétrique		
Ouvertures	ENCADREMENT : briques	LINTEAU : briques	MENUISERIES : Bois, 2 vantaux, porte d'entrée Bois	
Commentaires :				

Niveau d'équipements	Electricité		Agriculture	
	AEP (mm)	**63**	Périmètre de canalisation de transport de gaz (TEREGA)	
	Défense incendie			
	Assainissement		Intérêt architectural de l'ensemble bâti	
	Voirie		Requalification / mise en valeur au titre du L.151-19	
Contraintes environnementales	Risque inondation		Changement de destination au titre du L.151-11 2°	
	Natura 2000 / ZNIEFF2			

SAMADET	Fiche n°286_19	Lieu-dit : PLACE DE LA FAIENCERIE 4	Nom du propriétaire : LESPIAU Marie-Thérèse

Renseignements cadastraux : Section et n° de parcelle : D, n°619

Type du bâti : habitation

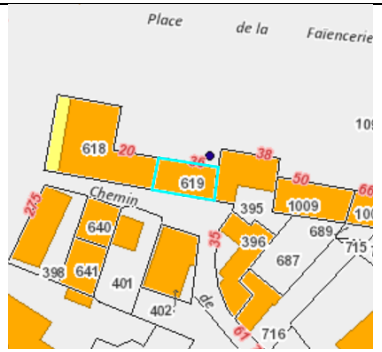

Analyse architecturale du bâti identifié

Toiture	NATURE : 2 pans	MATERIAU : tuiles méridionales	ETAT : bon	EGOUT DE TOIT : présent, chevrons apparents
Murs / façades	NATURE : enduit		ETAT : bon	
Volume / Gabarit	R+1	Symétrique		
Ouvertures	ENCADREMENT : Pierre de taille	LINTEAU : Pierre	MENUISERIES : PVC, 2 vantaux, porte d'entrée Bois	

Commentaires :

Niveau d'équipements	Electricité		Agriculture	
	AEP (mm)	**63**	Périmètre de canalisation de transport de gaz (TEREGA)	
	Défense incendie			
	Assainissement		Intérêt architectural de l'ensemble bâti	
	Voirie		Requalification / mise en valeur au titre du L.151-19	
Contraintes environnementales	Risque inondation		Changement de destination au titre du L.151-11 2°	
	Natura 2000 / ZNIEFF2			

SAMADET	Fiche n°286_20	Lieu-dit : LE BOURG 2	Nom du propriétaire : COMMUNAUTE DE COMMUNES

Renseignements cadastraux : Section et n° de parcelle : D, n°383

Type du bâti : habitation

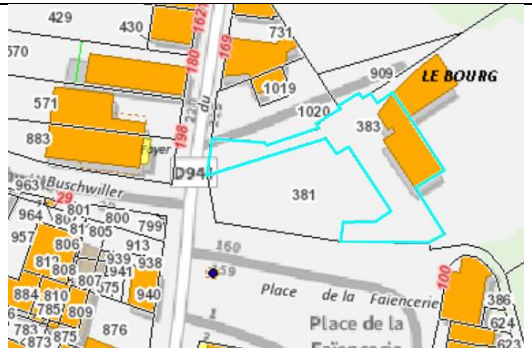

Analyse architecturale du bâti identifié

Toiture	NATURE : 4 pans	MATERIAU : tuiles canal	ETAT : bon	EGOUT DE TOIT : présent, génoise
Murs / façades	NATURE : enduit		ETAT : bon	
Volume / Gabarit	R+1	Symétrique		
Ouvertures	ENCADREMENT : Pierre de taille	LINTEAU : Pierre	MENUISERIES : Bois, 2 vantaux, porte d'entrée Bois	

Commentaires :

Niveau d'équipements	Electricité		Agriculture	
	AEP (mm)	**63**	Périmètre de canalisation de transport de gaz (TEREGA)	
	Défense incendie			
	Assainissement		Intérêt architectural de l'ensemble bâti	
	Voirie		Requalification / mise en valeur au titre du L.151-19	
Contraintes environnementales	Risque inondation		Changement de destination au titre du L.151-11 2°	
	Natura 2000 / ZNIEFF2			

SAMADET	Fiche n°286_21	Lieu-dit : PEUPLE 1	Nom du propriétaire : BRETHES Raoul
Renseignements cadastraux : Section et n° de parcelle : G, n°56		**Type du bâti :** ancienne habitation	

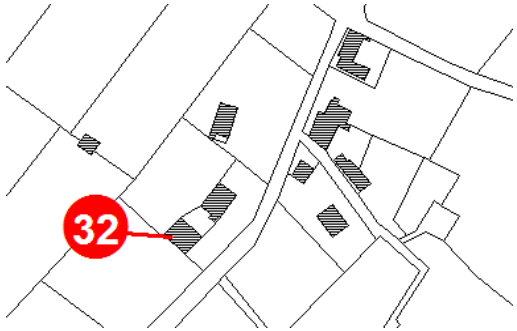

Analyse architecturale du bâti identifié

Toiture	NATURE : 2 pans	MATERIAU : tuiles canal	ETAT : mauvais	EGOUT DE TOIT : Non, chevrons apparents
Murs / façades	NATURE : enduit		ETAT : bon	
Volume / Gabarit	R+1	Symétrique		
Ouvertures	ENCADREMENT : Pierre de taille / briques	LINTEAU : Pierre/ briques	MENUISERIES : Bois, 2 vantaux, porte d'entrée Bois	

Commentaires :

Niveau d'équipements	Electricité		Agriculture	
	AEP (mm)	**40**	Périmètre de canalisation de transport de gaz (TEREGA)	
	Défense incendie			
	Assainissement		Intérêt architectural de l'ensemble bâti	
	Voirie		Requalification / mise en valeur au titre du L.151-19	
Contraintes environnementales	Risque inondation		Changement de destination au titre du L.151-11 2°	
	Natura 2000 / ZNIEFF2			

SAMADET	Fiche n°286_22	Lieu-dit : PEUPLE 2	Nom du propriétaire : LABENNE Marie

Renseignements cadastraux : Section et n° de parcelle : E, n°510

Type du bâti : ancienne habitation

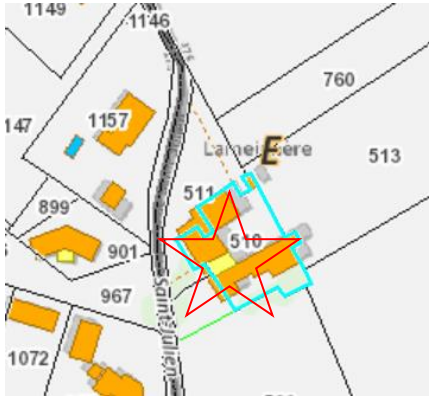

Analyse architecturale du bâti identifié

Toiture	NATURE : 4 pans	MATERIAU : tuiles de Marseille	ETAT : bon	EGOUT DE TOIT : présent, génoise
Murs / façades	NATURE : enduit		ETAT : bon	
Volume / Gabarit	R+1+c	Symétrique		
Ouvertures	ENCADREMENT : Pierre de taille	LINTEAU : Pierre	MENUISERIES : Bois, 2 vantaux, porte d'entrée Bois	

Commentaires :

Niveau d'équipements	Electricité		Agriculture	
	AEP (mm)	**125**	Périmètre de canalisation de transport de gaz (TEREGA)	
	Défense incendie			
	Assainissement		Intérêt architectural de l'ensemble bâti	
	Voirie		Requalification / mise en valeur au titre du L.151-19	
Contraintes environnementales	Risque inondation		Changement de destination au titre du L.151-11 2°	
	Natura 2000 / ZNIEFF2			

SAMADET	Fiche n°286_23	Lieu-dit : CHEMIN DE PEDESSERES 1	Nom du propriétaire : LAFOSSE Bernard
Renseignements cadastraux : Section et n° de parcelle : E, n°709		**Type du bâti :** habitation	

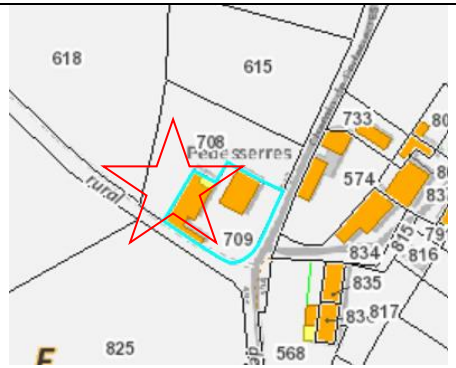

Analyse architecturale du bâti identifié				
Toiture	NATURE : 4 pans	MATERIAU : tuiles de Marseille	ETAT : bon	EGOUT DE TOIT : présent, génoise
Murs / façades	NATURE : enduit		ETAT : bon	
Volume / Gabarit	R+1	Symétrique		
Ouvertures	ENCADREMENT : Béton	LINTEAU : Béton	MENUISERIES : Bois, 2 vantaux, porte d'entrée Bois	
Commentaires :				

Niveau d'équipements	Electricité		Agriculture	
	AEP (mm)	**50**	Périmètre de canalisation de transport de gaz (TEREGA)	
	Défense incendie			
	Assainissement		Intérêt architectural de l'ensemble bâti	
	Voirie		Requalification / mise en valeur au titre du L.151-19	
Contraintes environnementales	Risque inondation		Changement de destination au titre du L.151-11 2°	
	Natura 2000 / ZNIEFF2			

SAMADET	Fiche n°286_24	Lieu-dit : CHEMIN DE PEDESSERES 2	Nom du propriétaire : HONTANG Michel
Renseignements cadastraux : Section et n° de parcelle : E, n°606		**Type du bâti :** habitation	

Analyse architecturale du bâti identifié				
Toiture	NATURE : 4 pans	MATERIAU : tuiles méridionales	ETAT : bon	EGOUT DE TOIT : présent
Murs / façades	NATURE : galets apparents		ETAT : bon	
Volume / Gabarit	R+1	Symétrique		
Ouvertures	ENCADREMENT : Pierre de taille / briques	LINTEAU : Pierre/ briques	MENUISERIES : Bois, 2 vantaux, porte d'entrée Bois	
Commentaires :				

Niveau d'équipements	Electricité		Agriculture	
	AEP (mm)	**90**	Périmètre de canalisation de transport de gaz (TEREGA)	
	Défense incendie			
	Assainissement		Intérêt architectural de l'ensemble bâti	
	Voirie		Requalification / mise en valeur au titre du L.151-19	
Contraintes environnementales	Risque inondation		Changement de destination au titre du L.151-11 2°	
	Natura 2000 / ZNIEFF2			

SAMADET	Fiche n°286_25	Lieu-dit : CHEMIN DE PEDESSERES 3	Nom du propriétaire : BAILLET Gérard
Renseignements cadastraux : Section et n° de parcelle : E, n°693		**Type du bâti :** habitation	

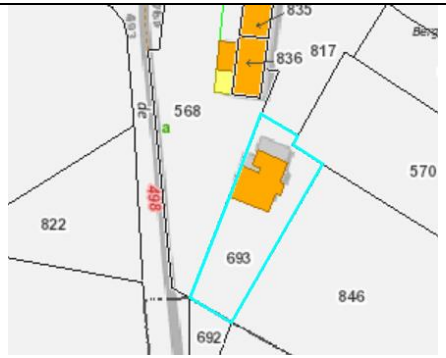

Analyse architecturale du bâti identifié

Toiture	NATURE : 4 pans	MATERIAU : tuiles picon	ETAT : bon	EGOUT DE TOIT : Non, chevrons apparents
Murs / façades	NATURE : enduit		ETAT : bon	
Volume / Gabarit	R+1+c	Symétrique		
Ouvertures	ENCADREMENT : Pierre de taille	LINTEAU : Pierre	MENUISERIES : Bois, 2 vantaux, porte d'entrée Bois	

Commentaires :

Niveau d'équipements	Electricité		Agriculture	
	AEP (mm)	**90**	Périmètre de canalisation de transport de gaz (TEREGA)	
	Défense incendie			
	Assainissement		Intérêt architectural de l'ensemble bâti	
	Voirie		Requalification / mise en valeur au titre du L.151-19	
Contraintes environnementales	Risque inondation		Changement de destination au titre du L.151-11 2°	
	Natura 2000 / ZNIEFF2			

SAMADET	Fiche n°286_26	Lieu-dit : CHEMIN DE GRAMMON	Nom du propriétaire : DE LARQUIER Marie

Renseignements cadastraux : Section et n° de parcelle : ZO, n°53

Type du bâti : habitation

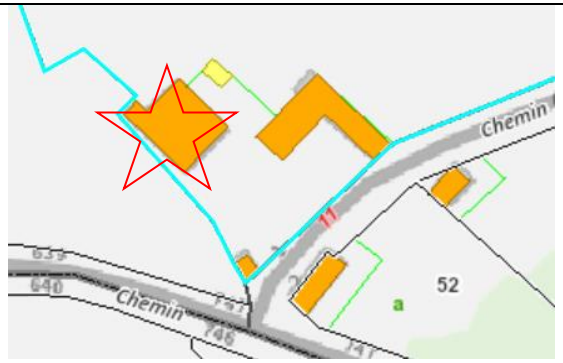

Analyse architecturale du bâti identifié

Toiture	NATURE : 4 pans	MATERIAU : tuiles méridionales	ETAT : bon	EGOUT DE TOIT : présent, génoise
Murs / façades	NATURE : enduit		ETAT : bon	
Volume / Gabarit	R+1	Symétrique		
Ouvertures	ENCADREMENT : Pierre de taille	LINTEAU : Pierre	MENUISERIES : Bois, 2 vantaux, porte d'entrée Bois	

Commentaires :

Niveau d'équipements	Electricité		Agriculture	
	AEP (mm)	**75**	Périmètre de canalisation de transport de gaz (TEREGA)	
	Défense incendie			
	Assainissement		Intérêt architectural de l'ensemble bâti	
	Voirie		Requalification / mise en valeur au titre du L.151-19	
Contraintes environnementales	Risque inondation		Changement de destination au titre du L.151-11 2°	
	Natura 2000 / ZNIEFF2			

SAMADET	Fiche n°286_27	Lieu-dit : LAPARRA 2	Nom du propriétaire : PEYRUCAT Delphine

Renseignements cadastraux : Section et n° de parcelle : F, n°267

Type du bâti : habitation

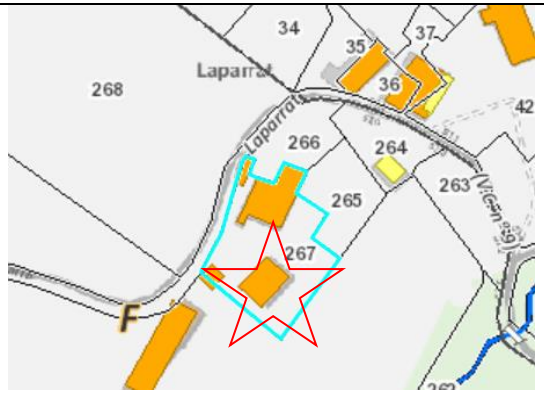

Analyse architecturale du bâti identifié

Toiture	NATURE : 4 pans	MATERIAU : tuiles méridionales	ETAT : bon	EGOUT DE TOIT : présent, génoise
Murs / façades	NATURE : enduit		ETAT : bon	
Volume / Gabarit	R+1	Symétrique		
Ouvertures	ENCADREMENT : briques	LINTEAU : briques	MENUISERIES : PVC, 2 vantaux, porte d'entrée Bois	

Commentaires :

Niveau d'équipements	Electricité		Agriculture	
	AEP (mm)	**50**	Périmètre de canalisation de transport de gaz (TEREGA)	
	Défense incendie			
	Assainissement		Intérêt architectural de l'ensemble bâti	
	Voirie		Requalification / mise en valeur au titre du L.151-19	
Contraintes environnementales	Risque inondation		Changement de destination au titre du L.151-11 2°	
	Natura 2000 / ZNIEFF2			

SAMADET	Fiche n°286_28	Lieu-dit : CHEMIN DE PORTETS	Nom du propriétaire : Indivision MATHIEU

Renseignements cadastraux : Section et n° de parcelle : E, n°437	**Type du bâti :** habitation

Analyse architecturale du bâti identifié				
Toiture	NATURE : 2 pans	MATERIAU : tuiles méridionales	ETAT : bon	EGOUT DE TOIT : présent, chevrons apparents
Murs / façades	NATURE : enduit		ETAT : bon	
Volume / Gabarit	R+1+c	Symétrique		
Ouvertures	ENCADREMENT : Pierre de taille / briques	LINTEAU : Pierre/ briques	MENUISERIES : Bois, 2 vantaux, porte d'entrée Bois	

Commentaires :

Niveau d'équipements	Electricité		Agriculture	
	AEP (mm)	**75**	Périmètre de canalisation de transport de gaz (TEREGA)	
	Défense incendie			
	Assainissement		Intérêt architectural de l'ensemble bâti	
	Voirie		Requalification / mise en valeur au titre du L.151-19	
Contraintes environnementales	Risque inondation		Changement de destination au titre du L.151-11 2°	
	Natura 2000 / ZNIEFF2			

SAMADET	Fiche n°286_29	Lieu-dit : CASSE	Nom du propriétaire : USCIDDA Stéphanie
Renseignements cadastraux : Section et n° de parcelle : C, n°211		**Type du bâti :** habitation	

Analyse architecturale du bâti identifié				
Toiture	NATURE : 4 pans	MATERIAU : tuiles de Marseille	ETAT : bon	EGOUT DE TOIT : présent, génoise
Murs / façades	NATURE : enduit		ETAT : bon	
Volume / Gabarit	R+1+c	Symétrique		
Ouvertures	ENCADREMENT : Béton	LINTEAU : Béton	MENUISERIES : PVC, 2 vantaux, porte d'entrée Bois	
Commentaires :				

Niveau d'équipements	Electricité		Agriculture	
	AEP (mm)	**63**	Périmètre de canalisation de transport de gaz (TEREGA)	
	Défense incendie			
	Assainissement		Intérêt architectural de l'ensemble bâti	
	Voirie		Requalification / mise en valeur au titre du L.151-19	
Contraintes environnementales	Risque inondation		Changement de destination au titre du L.151-11 2°	
	Natura 2000 / ZNIEFF2			

SAMADET	Fiche n°286_30	Lieu-dit : CHEMIN DE DUVIELLA	Nom du propriétaire : Indivision DUBOY

Renseignements cadastraux : Section et n° de parcelle : G, n°538

Type du bâti : habitation /Dépendance

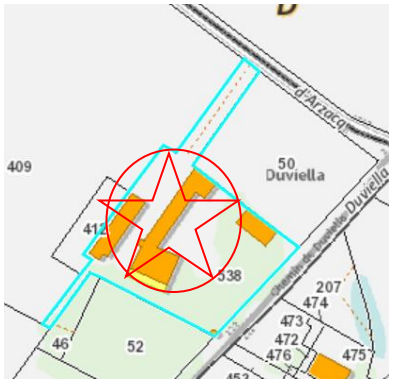

Analyse architecturale du bâti identifié

Toiture	NATURE : 4 pans	MATERIAU : tuiles canal	ETAT : bon	EGOUT DE TOIT : présent, corniche
Murs / façades	NATURE : galets apparents, enduit		ETAT : bon	
Volume / Gabarit	R+1	Symétrique		
Ouvertures	ENCADREMENT : Pierre de taille	LINTEAU : Pierre	MENUISERIES : Bois, 2 vantaux, porte d'entrée Bois	

Commentaires :

Niveau d'équipements	Electricité		Agriculture	
	AEP (mm)	**63**	Périmètre de canalisation de transport de gaz (TEREGA)	
	Défense incendie			
	Assainissement		Intérêt architectural de l'ensemble bâti	
	Voirie		Requalification / mise en valeur au titre du L.151-19	
Contraintes environnementales	Risque inondation		Changement de destination au titre du L.151-11 2°	
	Natura 2000 / ZNIEFF2			

SAMADET	Fiche n°286_31	Lieu-dit : CHEMIN DE SOUTANE	Nom du propriétaire : VIGNAUX Jean-Louis

Renseignements cadastraux : Section et n° de parcelle : ZM, n°48

Type du bâti : dépendance

Analyse architecturale du bâti identifié

Toiture	NATURE : 4 pans	MATERIAU : tuiles méridionales	ETAT : bon	EGOUT DE TOIT : Non, chevrons apparents
Murs / façades	NATURE : pierres et galets apparents, enduit		ETAT : moyen	
Volume / Gabarit	R+1+c	Symétrique		
Ouvertures	ENCADREMENT : Pierre de taille	LINTEAU : Pierre	MENUISERIES : Bois	

Commentaires :

Niveau d'équipements	Electricité		Agriculture	
	AEP (mm)	**90**	Périmètre de canalisation de transport de gaz (TEREGA)	
	Défense incendie			
	Assainissement		Intérêt architectural de l'ensemble bâti	
	Voirie		Requalification / mise en valeur au titre du L.151-19	
Contraintes environnementales	Risque inondation		Changement de destination au titre du L.151-11 2°	
	Natura 2000 / ZNIEFF2			

SAMADET	Fiche n°286_32	Lieu-dit : CHEMIN DE MIGNOUNET	Nom du propriétaire : MAILLOT Dominique

Renseignements cadastraux : Section et n° de parcelle : A, n°271

Type du bâti : dépendance

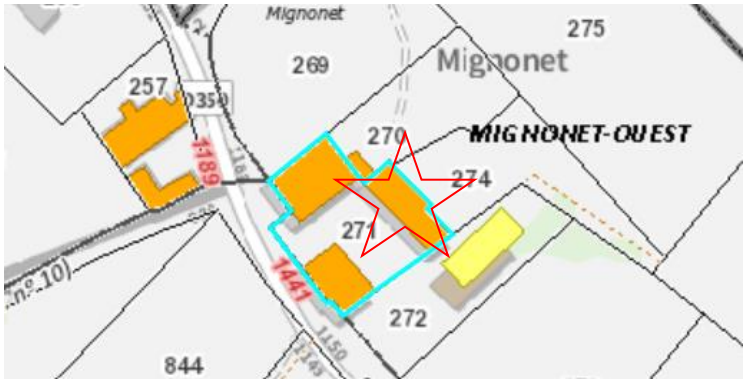

Analyse architecturale du bâti identifié

Toiture	NATURE : 4 pans	MATERIAU : tuiles canal	ETAT : moyen	EGOUT DE TOIT : Non, chevrons apparents
Murs / façades	NATURE : torchis, torchis		ETAT : moyen	
Volume / Gabarit	R+1	Asymétrique		
Ouvertures	ENCADREMENT : Bois	LINTEAU : Bois	MENUISERIES : Bois	

Commentaires :

Niveau d'équipements	Electricité		Agriculture	
	AEP (mm)	**50**	Périmètre de canalisation de transport de gaz (TEREGA)	
	Défense incendie			
	Assainissement		Intérêt architectural de l'ensemble bâti	
	Voirie		Requalification / mise en valeur au titre du L.151-19	
Contraintes environnementales	Risque inondation		Changement de destination au titre du L.151-11 2°	
	Natura 2000 / ZNIEFF2			

SAMADET	Fiche n°286_33	Lieu-dit : LARRIGADE	Nom du propriétaire : SAINT-SARDOS Madeleine

Renseignements cadastraux : Section et n° de parcelle : E, n°484	**Type du bâti :** ancienne habitation

Analyse architecturale du bâti identifié

Toiture	NATURE : 4 pans	MATERIAU : tuiles picons	ETAT : moyen	EGOUT DE TOIT : Non, génoise
Murs / façades	NATURE : enduit		ETAT : moyen	
Volume / Gabarit	R+1	Asymétrique		
Ouvertures	ENCADREMENT : Pierre de taille	LINTEAU : Pierre	MENUISERIES : Bois, 2 vantaux, porte d'entrée Bois	

Commentaires :

Niveau d'équipements	Electricité		Agriculture	
	AEP (mm)	**50**	Périmètre de canalisation de transport de gaz (TEREGA)	
	Défense incendie			
	Assainissement		Intérêt architectural de l'ensemble bâti	
	Voirie		Requalification / mise en valeur au titre du L.151-19	
Contraintes environnementales	Risque inondation		Changement de destination au titre du L.151-11 2°	
	Natura 2000 / ZNIEFF2			

SAMADET	Fiche n°286_34	Lieu-dit : ROUTE DE MONSEGUR	Nom du propriétaire : SEDILLEAU Sabrina
Renseignements cadastraux : Section et n° de parcelle : C, n°504		**Type du bâti :** habitation	

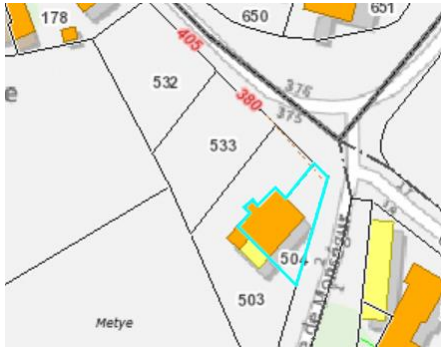

Analyse architecturale du bâti identifié				
Toiture	NATURE : 4 pans	MATERIAU : tuiles méridionales	ETAT : bon	EGOUT DE TOIT : présent, génoise
Murs / façades	NATURE : enduit		ETAT : bon	
Volume / Gabarit	R+1	Symétrique		
Ouvertures	ENCADREMENT : Pierre de taille	LINTEAU : Pierre	MENUISERIES : Bois, 2 vantaux, porte d'entrée Bois	
Commentaires :				

Niveau d'équipements	Electricité		Agriculture	
	AEP (mm)	**63**	Périmètre de canalisation de transport de gaz (TEREGA)	
	Défense incendie			
	Assainissement		Intérêt architectural de l'ensemble bâti	
	Voirie		Requalification / mise en valeur au titre du L.151-19	
Contraintes environnementales	Risque inondation		Changement de destination au titre du L.151-11 2°	
	Natura 2000 / ZNIEFF2			

SAMADET	Fiche n°286_35	Lieu-dit : ROUTE DE SAINT SEVER	Nom du propriétaire : Indivision MOMAS
Renseignements cadastraux : Section et n° de parcelle : D, n°1		**Type du bâti :** habitation	

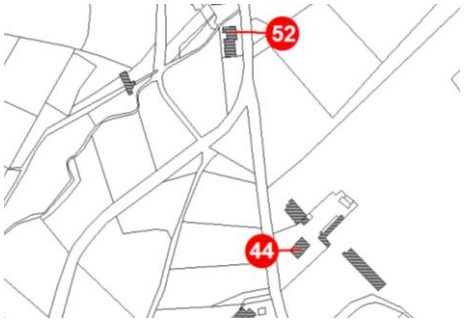

Analyse architecturale du bâti identifié				
Toiture	NATURE : 4 pans	MATERIAU : tuiles de Marseille	ETAT : bon	EGOUT DE TOIT : présent, génoise
Murs / façades	NATURE : enduit		ETAT : bon	
Volume / Gabarit	R+1	Symétrique		
Ouvertures	ENCADREMENT : Pierre de taille et briques	LINTEAU : Pierre et briques	MENUISERIES : PVC, 2 vantaux, porte d'entrée PVC	
Commentaires :				

Niveau d'équipements	Electricité		Agriculture	
	AEP (mm)	**63**	Périmètre de canalisation de transport de gaz (TEREGA)	
	Défense incendie			
	Assainissement		Intérêt architectural de l'ensemble bâti	
	Voirie		Requalification / mise en valeur au titre du L.151-19	
Contraintes environnementales	Risque inondation		Changement de destination au titre du L.151-11 2°	
	Natura 2000 / ZNIEFF2			

Classification des éléments répertoriés de Samadet

N°	Nom - Localisation	Conclusions et numéro reporté sur le plan de zonage		N°	Nom - Localisation	Conclusions et numéro reporté sur le plan de zonage	
		L.151-19	L.151-11 2°			L.151-19	L.151-11 2°
286_1	CHALET			**286_21**	PEUPLE 1		
286_2	BOSCQ			**286_22**	PEUPLE 2		
286_3	LAMAYSOUN			**286_23**	CHE DE PEDESSERES 1		
286_4	RUE DU TURSAN			**286_24**	CHE DE PEDESSERES 2		
286_5	LOUISON 1			**286_25**	CHE DE PEDESSERES 3		
286_6	LOUISON 3			**286_26**	CHEMIN DE GRAMMON		
286_7	LAMARQUE			**286_27**	LAPARRA 2		
286_8	ROUTE DE ST SEVER 3			**286_28**	CHEMIN DE PORTETS		
286_9	CHEMIN D'AUGE			**286_29**	CASSE		
286_10	RUE DE L'EGLISE 1			**286_30**	CHEMIN DE DUVIELLA		
286_11	PLACE DE LA LIBERTE 1			**286_31**	CHEMIN DE SOUTANE		
286_12	PLACE DE LA LIBERTE 2			**286_32**	CHEMIN DE MIGNOUNET		
286_13	RUE DE L'EGLISE 2			**286_33**	LARRIGADE		

286_14	RUE DE L'EGLISE 6			**286_34**	ROUTE DE MONSEGUR		
286_15	RUE DE L'EGLISE 7			**286_35**	ROUTE DE SAINT SEVER		
286_16	RUE DE L'EGLISE 8						
286_17	RUE DU TURSAN						
286_18	PLACE DE LA FAIENCERIE 2						
286_19	PLACE DE LA FAIENCERIE 4						
286_20	LE BOURG 2						

Les autres éléments de patrimoine de SAMADET

Au-delà des constructions vouées à l'usage d'habitation (maison et anciennes dépendances, la municipalité a souhaité répertorier d'autres éléments remarquables sur la commune. Les photos ci-après illustrent une partie des éléments identifiés.

Ecole
Traduction au zonage : ETOILE 286_A

Luzan
Traduction au zonage : Surface ETOILE 286_B

Sainte-Rose

Traduction au zonage : Surface ETOILE 286_C

Soutane
Traduction au zonage : ETOILE 286_E

Chalet
Traduction au zonage :
Surface Etoile 286_D

Commune de SARRAZIET

SARRAZIET	Fiche n°289_1	Lieu-dit : Le Bourg	Nom du propriétaire ou des propriétaires
Renseignement cadastraux		Type du bâti	COOPER, MARVIN
Section C	Parcelle 241	Maison d'habitation	

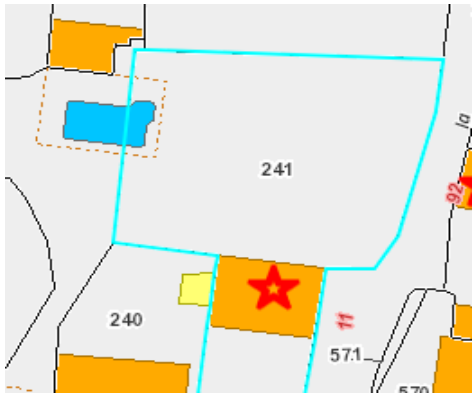

Analyse architecturale du bâti identifié

Volume/Gabarit	R+1					Symétrique		
Toiture	PANS	8	MATERIAU	Tuiles canal	EGOUT DE TOIT	Oui	ETAT	NR
Murs/Façades	Gouttereaux		Enduit				ETAT	Moyen
Ouvertures	ENCADREMENT	Pierre de taille			MENUISERIES	Bois		
Ornementation	Génoise, chaînage d'angle, frise		**Style/Typologie architectural(e)**		Maison de bourg			
Organisation	Alignement sur domaine public		**Abords / Végétaux**					
Commentaires								

Niveau d'équipements		**Contraintes environnementales**			
Electricité		Agriculture		Intérêt architectural de l'ensemble bâti	
AEP (mm)		NATURA 2000 / ZNIEFF		Requalification / mise en valeur au titre du L.151-19	
Défense incendie		Risque inondation		Changement de destination au titre du L.151-11 2°	
Assainissement		Périmètre de canalisation de transport de gaz (TEREGA)			
Voirie					

SARRAZIET	Fiche n°289_3	Lieu-dit : Le Bourg	Nom du propriétaire ou des propriétaires
Renseignement cadastraux		Type du bâti	DAUGA
Section C	Parcelle 488	Maison d'habitation	

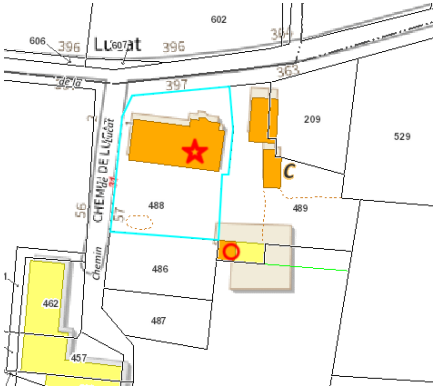

Analyse architecturale du bâti identifié

Volume/Gabarit	R+2					Symétrique		
Toiture	PANS	4	MATERIAU	Tuiles méridionales	EGOUT DE TOIT	Oui	ETAT	Bon
Murs/Façades	Gouttereaux		Enduit				ETAT	Moyen
Ouvertures	ENCADREMENT	Pierre de taille			MENUISERIES	Bois		
Ornementation	Chaînage d'angle, génoise, linteau en pierre, yeux de bœuf carrés		**Style/Typologie architectural(e)**		Maison de bourg			
Organisation	En retrait		**Abords / Végétaux**		Point de vue remarquable sur les Pyrénées			
Commentaires								

Niveau d'équipements		**Contraintes environnementales**			
Electricité		Agriculture		Intérêt architectural de l'ensemble bâti	
AEP (mm)		NATURA 2000 / ZNIEFF		Requalification / mise en valeur au titre du L.151-19	
Défense incendie		Risque inondation		Changement de destination au titre du L.151-11 2°	
Assainissement		Périmètre de canalisation de transport de gaz (TEREGA)			
Voirie					

SARRAZIET	Fiche n°289_4	Lieu-dit : Le Bourg	Nom du propriétaire ou des propriétaires
Renseignement cadastraux		Type du bâti	DAUDIGNON
Section C	Parcelle 489	Dépendance	

Analyse architecturale du bâti identifié

Volume/Gabarit	R+1					Symétrique		
Toiture	PANS	2	MATERIAU	Tuiles méridionales	EGOUT DE TOIT	Non	ETAT	Mauvais
Murs/Façades	Pignon		Pierres apparentes, enduit				ETAT	Mauvais
Ouvertures	ENCADREMENT	Pierre de taille			MENUISERIES			
Ornementation	Chaînage d'angle, chevrons apparents		**Style/Typologie architectural(e)**		Dépendance			
Organisation	En retrait		**Abords / Végétaux**		Point de vue remarquable sur les Pyrénées			
Commentaires								

Niveau d'équipements		**Contraintes environnementales**			
Electricité		Agriculture		Intérêt architectural de l'ensemble bâti	
AEP (mm)		NATURA 2000 / ZNIEFF		Requalification / mise en valeur au titre du L.151-19	
Défense incendie		Risque inondation		Changement de destination au titre du L.151-11 2°	
Assainissement		Périmètre de canalisation de transport de gaz (TEREGA)			
Voirie					

SARRAZIET	Fiche n°289_5	Lieu-dit : La Feuilleraie	Nom du propriétaire ou des propriétaires
Renseignement cadastraux		Type du bâti	URWALD, BOURCIER
Section B	Parcelle 230	Dépendance	

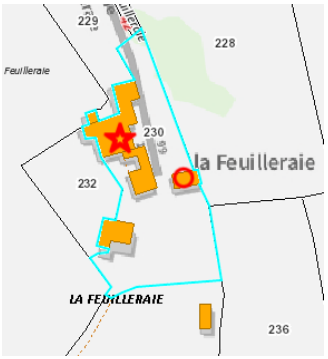

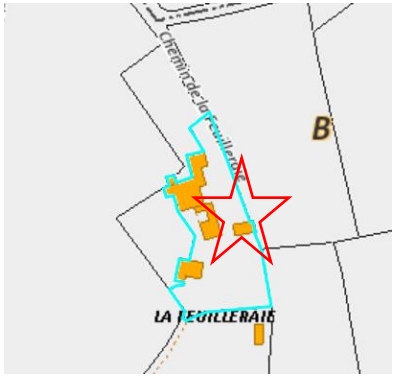

Analyse architecturale du bâti identifié								
Volume/Gabarit	R+0					Symétrique		
Toiture	PANS	2	MATERIAU	Tuiles canal	EGOUT DE TOIT	Non	ETAT	Moyen
Murs/Façades	Gouttereaux		Enduit, colombage				ETAT	Moyen
Ouvertures	ENCADREMENT	Enduit			MENUISERIES	Bois		
Ornementation		**Style/Typologie architectural(e)**	Dépendance					
Organisation	En retrait	**Abords / Végétaux**	Point de vue remarquable					
Commentaires								

Niveau d'équipements		Contraintes environnementales			
Electricité		Agriculture		Intérêt architectural de l'ensemble bâti	
AEP (mm)		NATURA 2000 / ZNIEFF		Requalification / mise en valeur au titre du L.151-19	
Défense incendie		Risque inondation		Changement de destination au titre du L.151-11 2°	
Assainissement		Périmètre de canalisation de transport de gaz (TEREGA)			
Voirie					

Classification des éléments répertoriés de Sarraziet

N°	Localisation / Nom	Conclusions et numéro reporté sur le plan de zonage	
		L.151-19 ☆	L.151-11 -2° ○
289_1	Le Bourg		
289_2	Le Bourg		
289_3	Le Bourg		
289_4	Le Bourg		
289_5	La Feuillerai		

Les autres éléments du patrimoine de Sarraziet

Au-delà des constructions vouées à l'usage d'habitation (maison et anciennes dépendances, la municipalité a souhaité répertorier d'autres éléments remarquables sur la commune. Les photos ci-après illustrent une partie des éléments identifiés.



Calvaire à Piets
Traduction au zonage :
ETOILE 289_A

Calvaire à Matheou
Traduction au zonage :
ETOILE 289_D

Calvaire à Labidale
Traduction au zonage :
ETOILE 289_C

Calvaire du cimetière au Bourg
Traduction au zonage :
ETOILE 289_B

Pin remarquable à Lacoste Sud
Traduction au zonage :
ETOILE 289_E

Point de vue sur les Pyrénées au Bourg
Traduction au zonage : ETOILE 289_F

Arènes communales au Boug
Traduction au zonage :
SURFACE ETOILE 289_G

Commune de SERRES-GASTON

SERRES-GASTON	Fiche n° 298_1	Lieu-dit : Tardan	Nom du propriétaire ou des propriétaires
Renseignement cadastraux		Type du bâti	DELFOSSE, DORCHAIN
Section D	Parcelle 283	Dépendance	

Analyse architecturale du bâti identifié								
Volume/Gabarit	R+1					Symétrique		
Toiture	PANS	2	MATERIAU	Tuiles de Marseille	EGOUT DE TOIT	Oui	ETAT	Bon
Murs/Façades	Gouttereau		Galets/pierres apparentes				ETAT	Bon
Ouvertures	ENCADREMENT	Pierre de taille			MENUISERIES	Fenêtres à 1 et 2 vantaux - Porte d'entrée en Bois		
Ornementation	Chaînage d'angle, chevrons apparents, porte charretière		**Style/Typologie architectural(e)**		Dépendance			
Organisation	En retrait		**Abords / Végétaux**					
Commentaires								

Niveau d'équipements		Contraintes environnementales			
Electricité		Agriculture		Intérêt architectural de l'ensemble bâti	
AEP (mm)		NATURA 2000 / ZNIEFF		Requalification / mise en valeur au titre du L.151-19	
Défense incendie		Risque inondation		Changement de destination au titre du L.151-11 2°	
Assainissement		Périmètre de canalisation de transport de gaz			
Voirie					

SERRES-GASTON	Fiche n° 298_2	Lieu-dit : Marion-Castera 1	Nom du propriétaire ou des propriétaires
Renseignement cadastraux		Type du bâti	Fontarensky Emmanuelle Marie
Section C	Parcelle 136	Habitation	

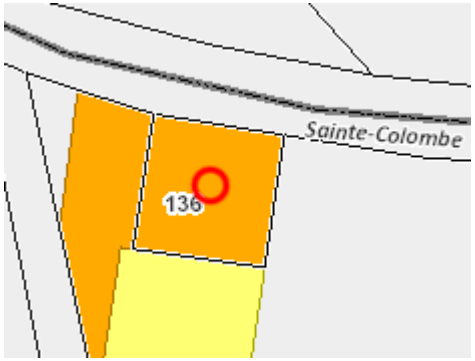

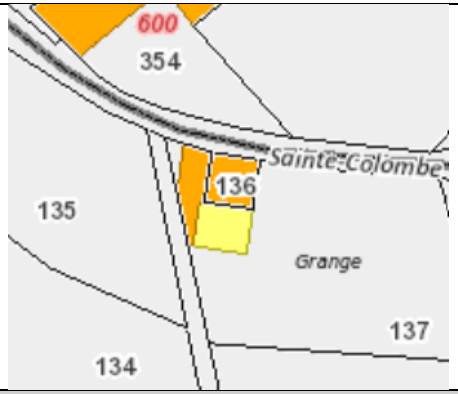

Analyse architecturale du bâti identifié

Volume/Gabarit	R+C					Symétrique		
Toiture	PANS	2	MATERIAU	Tuiles canal	EGOUT DE TOIT	Non	ETAT	Bon
Murs/Façades	Gouttereau			Enduit			ETAT	Bon
Ouvertures	ENCADREMENT	Pierre de taille, Bois				MENUISERIES	Porte d'entrée en Bois	
Ornementation	Chaînage d'angle, chevrons apparents		**Style/Typologie architectural(e)**			Dépendance		
Organisation	Alignement sur domaine public		**Abords / Végétaux**					
Commentaires								

Niveau d'équipements		**Contraintes environnementales**			
Electricité		Agriculture		Intérêt architectural de l'ensemble bâti	
AEP (mm)		NATURA 2000 / ZNIEFF		Requalification / mise en valeur au titre du L.151-19	
Défense incendie		Risque inondation		Changement de destination au titre du L.151-11 2°	
Assainissement		Périmètre de canalisation de transport de gaz			
Voirie					

SERRES-GASTON	Fiche n° 298_3	Lieu-dit : Marion-Castera 2	Nom du propriétaire ou des propriétaires
Renseignement cadastraux		Type du bâti	HUG, TAUZIET
Section C	Parcelle 109	Maison d'habitation	

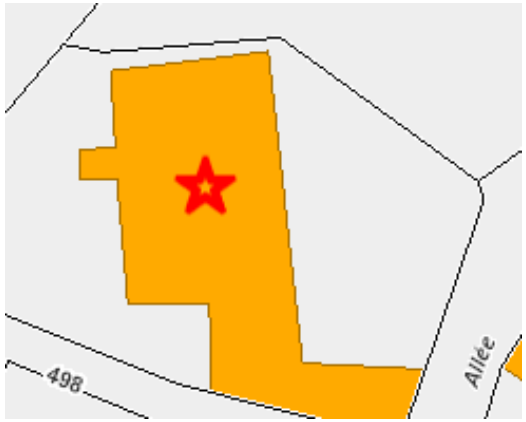

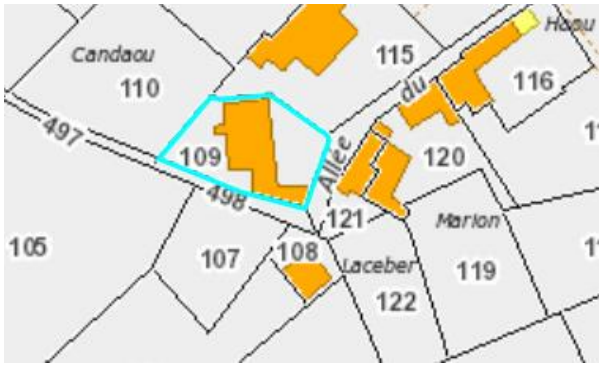

Analyse architecturale du bâti identifié

Volume/Gabarit	R+1						Symétrique	
Toiture	PANS	4	MATERIAU	Tuiles méridionales	EGOUT DE TOIT	Oui	ETAT	Bon
Murs/Façades	Gouttereau			Enduit			ETAT	Bon
Ouvertures	ENCADREMENT	Pierre de taille				MENUISERIES	Bois - Fenêtres à 2 vantaux - Porte d'entrée en Bois	
Ornementation	Chaînage d'angle, génoise, emmarchement			**Style/Typologie architectural(e)**		Maison de bourg		
Organisation	En retrait			**Abords / Végétaux**				
Commentaires								

Niveau d'équipements		**Contraintes environnementales**			
Electricité		Agriculture		Intérêt architectural de l'ensemble bâti	
AEP (mm)		NATURA 2000 / ZNIEFF		Requalification / mise en valeur au titre du L.151-19	
Défense incendie		Risque inondation		Changement de destination au titre du L.151-11 2°	
Assainissement		Périmètre de canalisation de transport de gaz			
Voirie					

SERRES-GASTON	Fiche n° 298_4	Lieu-dit : Marion-Castera 5	Nom du propriétaire ou des propriétaires
Renseignement cadastraux		Type du bâti	MIVIELLE
Section C	Parcelle 73	Dépendance	

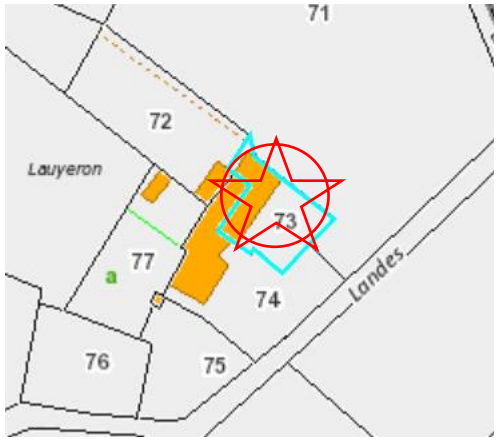

Analyse architecturale du bâti identifié

Volume/Gabarit	R+1						Asymétrique	
Toiture	PANS	4	MATERIAU	Tuiles de Marseille	EGOUT DE TOIT	Non	ETAT	Bon
Murs/Façades	Gouttereau		Galets/pierres apparentes, bardage Bois				ETAT	Bon
Ouvertures	ENCADREMENT	Pierre de taille, Bois			MENUISERIES	Porte d'entrée en Bois		
Ornementation	Chaînage d'angle		**Style/Typologie architectural(e)**		Dépendance			
Organisation	En retrait		**Abords / Végétaux**					
Commentaires								

Niveau d'équipements		**Contraintes environnementales**			
Electricité		Agriculture		Intérêt architectural de l'ensemble bâti	
AEP (mm)		NATURA 2000 / ZNIEFF		Requalification / mise en valeur au titre du L.151-19	
Défense incendie		Risque inondation		Changement de destination au titre du L.151-11 2°	
Assainissement		Périmètre de canalisation de transport de gaz			
Voirie					

SERRES-GASTON	Fiche n° 298_5	Lieu-dit : Guibardeou 1	Nom du propriétaire ou des propriétaires
Renseignement cadastraux		Type du bâti	JUZANX
Section D	Parcelle 17	Maison d'habitation	

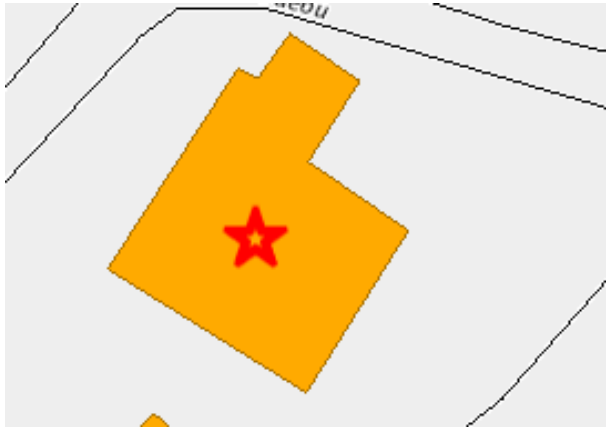

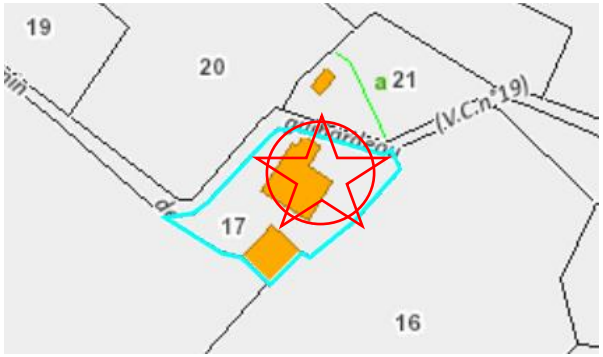

Analyse architecturale du bâti identifié

Volume/Gabarit	R+C						Asymétrique	
Toiture	PANS	2	MATERIAU	Tuiles méridionales	EGOUT DE TOIT	Oui	ETAT	Bon
Murs/Façades	Pignon		Galets/pierres apparentes				ETAT	Bon
Ouvertures	ENCADREMENT	Pierre de taille			MENUISERIES	Fenêtres à 2 vantaux - Porte d'entrée en Bois		
Ornementation	Chaînage d'angle, aisselier		**Style/Typologie architectural(e)**		Chalossais			
Organisation	Alignement sur domaine public		**Abords / Végétaux**					
Commentaires								

Niveau d'équipements		**Contraintes environnementales**			
Electricité		Agriculture		Intérêt architectural de l'ensemble bâti	
AEP (mm)		NATURA 2000 / ZNIEFF		Requalification / mise en valeur au titre du L.151-19	
Défense incendie		Risque inondation		Changement de destination au titre du L.151-11 2°	
Assainissement		Périmètre de canalisation de transport de gaz			
Voirie					

SERRES-GASTON	Fiche n° 298_6	Lieu-dit : Guibardeou 2	Nom du propriétaire ou des propriétaires
Renseignement cadastraux		Type du bâti	JUZANX
Section D	Parcelle 17	Dépendance	

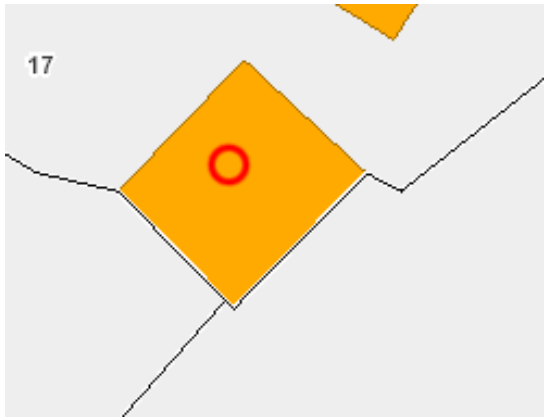

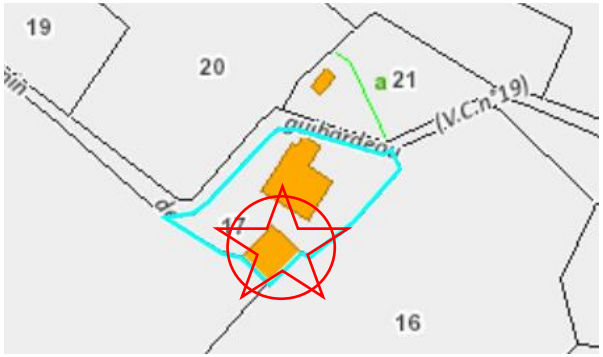

Analyse architecturale du bâti identifié

Volume/Gabarit	R					Asymétrique		
Toiture	PANS	2	MATERIAU	Tuiles méridionales	EGOUT DE TOIT	Oui	ETAT	Bon
Murs/Façades	Pignon		Torchis/colombages				ETAT	Bon
Ouvertures	ENCADREMENT	Pierre de taille, Bois			MENUISERIES	Porte d'entrée en Bois		
Ornementation	Chevrons apparents		**Style/Typologie architectural(e)**		Dépendance			
Organisation	Alignement sur domaine public		**Abords / Végétaux**					
Commentaires								

Niveau d'équipements		**Contraintes environnementales**			
Electricité		Agriculture		Intérêt architectural de l'ensemble bâti	
AEP (mm)		NATURA 2000 / ZNIEFF		Requalification / mise en valeur au titre du L.151-19	
Défense incendie		Risque inondation		Changement de destination au titre du L.151-11 2°	
Assainissement		Périmètre de canalisation de transport de gaz			
Voirie					

SERRES-GASTON	Fiche n° 298_7	Lieu-dit : Loustaou	Nom du propriétaire ou des propriétaires
Renseignement cadastraux		Type du bâti	MENAUT, SELIM-ZADE
Section D	Parcelle 35	Maison d'habitation	

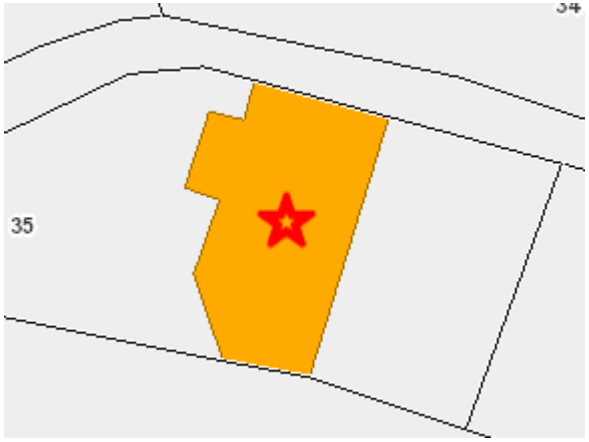

Analyse architecturale du bâti identifié

Volume/Gabarit	R+C						Symétrique	
Toiture	PANS	2	MATERIAU	Tuiles méridionales	EGOUT DE TOIT	Non	ETAT	Bon
Murs/Façades	Pignon		Enduit				ETAT	Bon
Ouvertures	ENCADREMENT	Pierre de taille			MENUISERIES	Bois - Fenêtres à 2 vantaux - Porte d'entrée en Bois		
Ornementation		**Style/Typologie architectural(e)**	Chalossais					
Organisation	Alignement sur domaine public	**Abords / Végétaux**						
Commentaires								

Niveau d'équipements		**Contraintes environnementales**			
Electricité		Agriculture		Intérêt architectural de l'ensemble bâti	
AEP (mm)		NATURA 2000 / ZNIEFF		Requalification / mise en valeur au titre du L.151-19	
Défense incendie		Risque inondation		Changement de destination au titre du L.151-11 2°	
Assainissement		Périmètre de canalisation de transport de gaz			
Voirie					

SERRES-GASTON	Fiche n° 298_8	Lieu-dit : Labastisse 1	Nom du propriétaire ou des propriétaires
Renseignement cadastraux		Type du bâti	DE LOBIT, FORGEOT
Section B	Parcelle 162	Maison d'habitation	

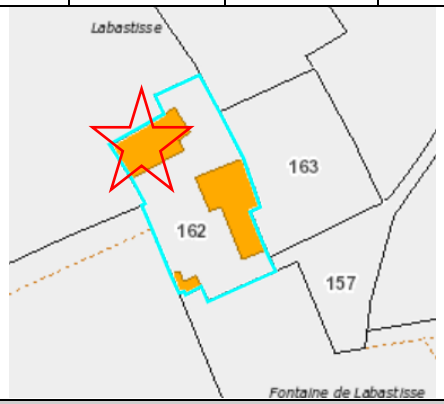

Analyse architecturale du bâti identifié

Volume/Gabarit				R+1				Symétrique	
Toiture	PANS	2	MATERIAU	Tuiles canal	EGOUT DE TOIT		Oui	ETAT	Bon
Murs/Façades	Pignon					Enduit		ETAT	Bon
Ouvertures	ENCADREMENT	Briques, pierre de taille					MENUISERIES	Fenêtres à 2 vantaux - Porte d'entrée en Bois	
Ornementation	Chaînage d'angle, œil de bœuf 1/2 lune, aisselier		**Style/Typologie architectural(e)**				Maison de maître		
Organisation	En retrait		**Abords / Végétaux**				Chênes, allée		
Commentaires									

Niveau d'équipements		**Contraintes environnementales**				
Electricité		Agriculture			Intérêt architectural de l'ensemble bâti	
AEP (mm)		NATURA 2000 / ZNIEFF			Requalification / mise en valeur au titre du L.151-19	
Défense incendie		Risque inondation			Changement de destination au titre du L.151-11 2°	
Assainissement		Périmètre de canalisation de transport de gaz				
Voirie						

SERRES-GASTON	Fiche n° 298_9	Lieu-dit : Labastisse 2	Nom du propriétaire ou des propriétaires
Renseignement cadastraux		Type du bâti	DE LOBIT, FORGEOT
Section B	Parcelle 162	Dépendance	

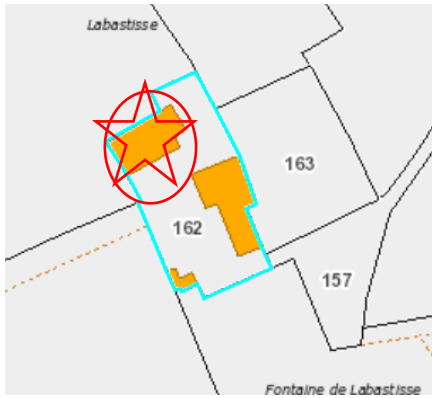

Analyse architecturale du bâti identifié

Volume/Gabarit	R+1						Symétrique	
Toiture	PANS	4	MATERIAU	Tuiles méridionales	EGOUT DE TOIT	Oui	ETAT	Bon
Murs/Façades	Gouttereau		Torchis/colombages				ETAT	Bon
Ouvertures	ENCADREMENT	Bois			MENUISERIES	Porte d'entrée en Bois		
Ornementation		**Style/Typologie architectural(e)**	Dépendance					
Organisation	En retrait	**Abords / Végétaux**	Chêne					
Commentaires								

Niveau d'équipements		**Contraintes environnementales**			
Electricité		Agriculture		Intérêt architectural de l'ensemble bâti	
AEP (mm)		NATURA 2000 / ZNIEFF		Requalification / mise en valeur au titre du L.151-19	
Défense incendie		Risque inondation		Changement de destination au titre du L.151-11 2°	
Assainissement		Périmètre de canalisation de transport de gaz			
Voirie					

SERRES-GASTON	Fiche n° 298_10	Lieu-dit : Lapeyrede 1	Nom du propriétaire ou des propriétaires
Renseignement cadastraux		Type du bâti	OLLIVIER, DE LOBIT
Section A	Parcelle 191	Maison d'habitation	

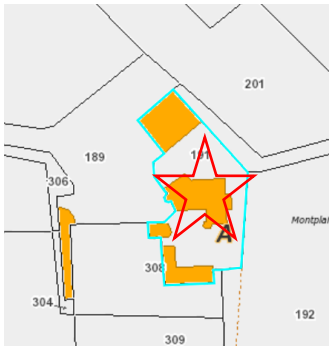

Analyse architecturale du bâti identifié

Volume/Gabarit	R+1+C						Asymétrique	
Toiture	PANS	13	MATERIAU	Autre	EGOUT DE TOIT	Oui	ETAT	Bon
Murs/Façades	Gouttereau		Enduit				ETAT	Bon
Ouvertures	ENCADREMENT	Briques, pierre de taille				MENUISERIES	Fenêtres à 2 vantaux - Porte d'entrée en Bois	
Ornementation	Chaînage d'angle, corniche, aisselier, épis de faîtage, balcon		**Style/Typologie architectural(e)**			Manoir / château		
Organisation	En retrait		**Abords / Végétaux**			Allée de platanes		
Commentaires								

Niveau d'équipements		**Contraintes environnementales**			
Electricité		Agriculture		Intérêt architectural de l'ensemble bâti	
AEP (mm)		NATURA 2000 / ZNIEFF		Requalification / mise en valeur au titre du L.151-19	
Défense incendie		Risque inondation		Changement de destination au titre du L.151-11 2°	
Assainissement		Périmètre de canalisation de transport de gaz			
Voirie					

SERRES-GASTON	Fiche n° 298_11	Lieu-dit : Lapeyrede 2	Nom du propriétaire ou des propriétaires
Renseignement cadastraux		Type du bâti	OLLIVIER, DE LOBIT
Section A	Parcelle 191	Dépendance	

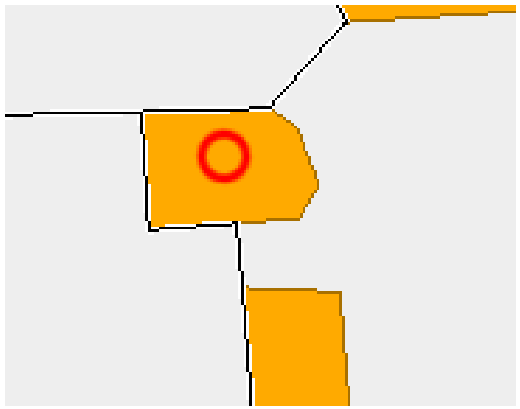

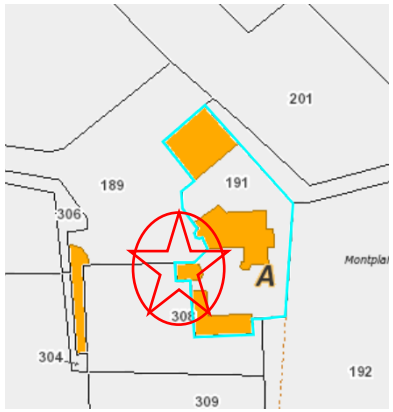

Analyse architecturale du bâti identifié

Volume/Gabarit	R+C					Asymétrique		
Toiture	PANS	5	MATERIAU	Tuiles méridionales	EGOUT DE TOIT	Oui	ETAT	Bon
Murs/Façades	Gouttereau			Enduit			ETAT	Bon
Ouvertures	ENCADREMENT	Pierre de taille, Bois			MENUISERIES	Fenêtres à 2 vantaux - Porte d'entrée en Bois		
Ornementation			**Style/Typologie architectural(e)**		Dépendance			
Organisation	En retrait		**Abords / Végétaux**					
Commentaires								

Niveau d'équipements		**Contraintes environnementales**			
Electricité		Agriculture		Intérêt architectural de l'ensemble bâti	
AEP (mm)		NATURA 2000 / ZNIEFF		Requalification / mise en valeur au titre du L.151-19	
Défense incendie		Risque inondation		Changement de destination au titre du L.151-11 2°	
Assainissement		Périmètre de canalisation de transport de gaz			
Voirie					

SERRES-GASTON	Fiche n° 298_12	Lieu-dit : Lapeyrede 3	Nom du propriétaire ou des propriétaires
Renseignement cadastraux		Type du bâti	OLLIVIER, DE LOBIT
Section A	Parcelle 191	Dépendance	

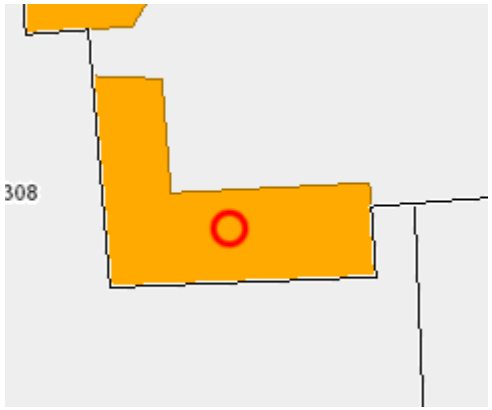

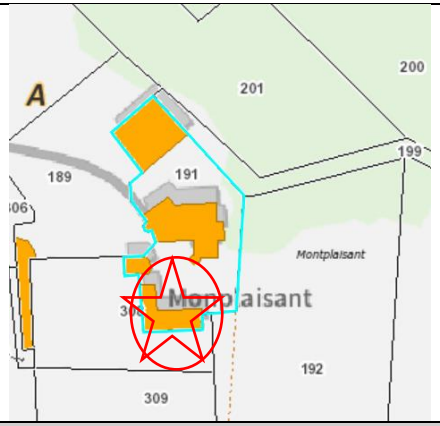

Analyse architecturale du bâti identifié

Volume/Gabarit	R+1						Asymétrique	
Toiture	PANS	9	MATERIAU	Autre	EGOUT DE TOIT	Oui	ETAT	Bon
Murs/Façades	Gouttereau		Enduit				ETAT	Bon
Ouvertures	ENCADREMENT	Briques, pierre de taille			MENUISERIES	Fenêtres à 1 vantail - Porte d'entrée en Bois		
Ornementation	Chaînage d'angle, œil de bœuf, chevrons apparents, porte charretière		**Style/Typologie architectural(e)**		Dépendance			
Organisation	En retrait		**Abords / Végétaux**					
Commentaires	Chapelle							

Niveau d'équipements		**Contraintes environnementales**			
Electricité	■	Agriculture		Intérêt architectural de l'ensemble bâti	■
AEP (mm)	■	NATURA 2000 / ZNIEFF	■	Requalification / mise en valeur au titre du L.151-19	■
Défense incendie		Risque inondation	■	Changement de destination au titre du L.151-11 2°	■
Assainissement		Périmètre de canalisation de transport de gaz	■		
Voirie	■				

SERRES-GASTON	Fiche n° 298_13	Lieu-dit : Marion-Castera 6	Nom du propriétaire ou des propriétaires
Renseignement cadastraux		Type du bâti	POUR Jean-Jacques et CRABBE Aline
Section C	Parcelle 83	Dépendance	

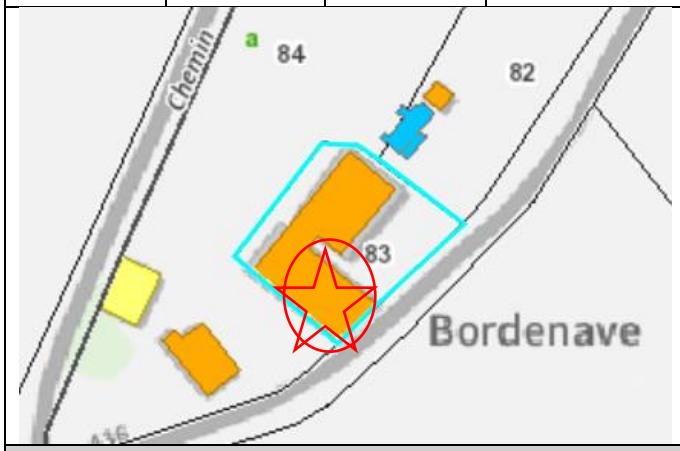

Analyse architecturale du bâti identifié

Volume/Gabarit	R+C						Asymétrique	
Toiture	PANS	2	MATERIAU	Tuiles de Marseille	EGOUT DE TOIT	Oui	ETAT	Bon
Murs/Façades	Gouttereau			Enduit			ETAT	Bon
Ouvertures	ENCADREMENT	Briques, pierre de taille			MENUISERIES	Fenêtres à 1 vantail - Porte d'entrée en Bois		
Ornementation	Chaînage d'angle, œil de bœuf 1/2 lune, portes charretières		**Style/Typologie architectural(e)**		Dépendance			
Organisation	Alignement sur domaine public		**Abords / Végétaux**					
Commentaires								

Niveau d'équipements		**Contraintes environnementales**			
Electricité		Agriculture		Intérêt architectural de l'ensemble bâti	
AEP (mm)		NATURA 2000 / ZNIEFF		Requalification / mise en valeur au titre du L.151-19	
Défense incendie		Risque inondation		Changement de destination au titre du L.151-11 2°	
Assainissement		Périmètre de canalisation de transport de gaz			
Voirie					

SERRES-GASTON	Fiche n° 298_14	Lieu-dit : Mazeres 2	Nom du propriétaire ou des propriétaires
Renseignement cadastraux		Type du bâti	CARMONO Jean et Susana
Section E	Parcelle 409	Maison d'habitation	

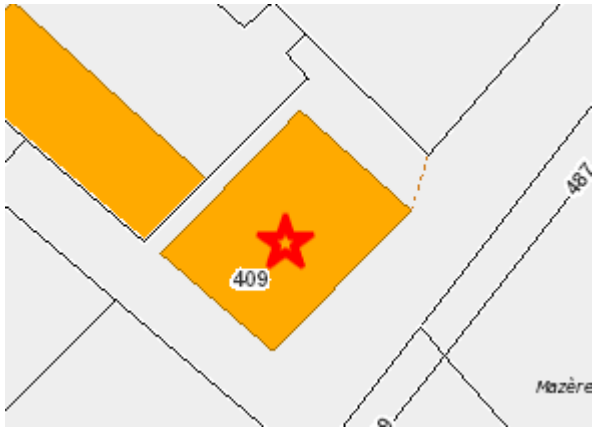

Analyse architecturale du bâti identifié

Volume/Gabarit	R+1						Symétrique	
Toiture	PANS	2	MATERIAU	Tuiles méridionales	EGOUT DE TOIT	Oui	ETAT	Bon
Murs/Façades	Pignon		Enduit				ETAT	Bon
Ouvertures	ENCADREMENT	Pierre de taille			MENUISERIES	Fenêtres à 2 vantaux - Porte d'entrée en Bois		
Ornementation	Chaînage d'angle, œil de bœuf, chevrons apparents, soubassement		**Style/Typologie architectural(e)**					
Organisation	En retrait		**Abords / Végétaux**		Eucalyptus			
Commentaires								

Niveau d'équipements		**Contraintes environnementales**			
Electricité		Agriculture		Intérêt architectural de l'ensemble bâti	
AEP (mm)		NATURA 2000 / ZNIEFF		Requalification / mise en valeur au titre du L.151-19	
Défense incendie		Risque inondation		Changement de destination au titre du L.151-11 2°	
Assainissement		Périmètre de canalisation de transport de gaz			
Voirie					

SERRES-GASTON	Fiche n° 298_15	Lieu-dit : Chapeou	Nom du propriétaire ou des propriétaires
Renseignement cadastraux		Type du bâti	SAINT-JOURS
Section E	Parcelle 525	Maison d'habitation	

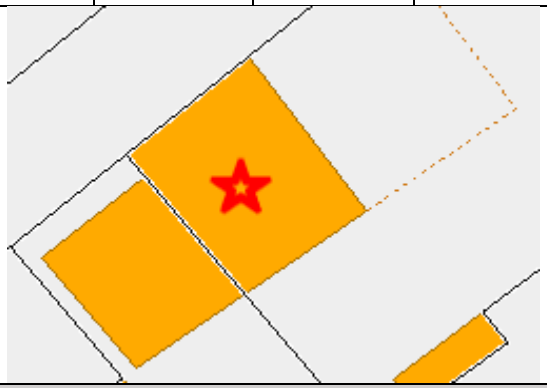

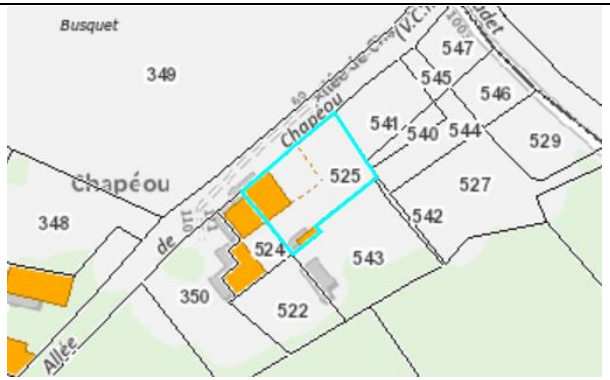

Analyse architecturale du bâti identifié								
Volume/Gabarit	R+1+C						Symétrique	
Toiture	PANS	6	MATERIAU	Tuiles de Marseille	EGOUT DE TOIT	Oui	ETAT	Bon
Murs/Façades	Gouttereau			Enduit			ETAT	Bon
Ouvertures	ENCADREMENT	Briques, pierre de taille			MENUISERIES	Bois - Fenêtres à 2 vantaux - Porte d'entrée en Bois		
Ornementation	Chaînage d'angle, balcon, chevrons apparents, épis de faîtage, linteaux cintrés, aisselier, auvent, lucarne, balcon			**Style/Typologie architectural(e)**	Maison de maître			
Organisation	Alignement sur domaine public			**Abords / Végétaux**				
Commentaires	Clôture							

Niveau d'équipements		Contraintes environnementales			
Electricité		Agriculture		Intérêt architectural de l'ensemble bâti	
AEP (mm)		NATURA 2000 / ZNIEFF		Requalification / mise en valeur au titre du L.151-19	
Défense incendie		Risque inondation		Changement de destination au titre du L.151-11 2°	
Assainissement		Périmètre de canalisation de transport de gaz			
Voirie					

SERRES-GASTON	Fiche n° 298_16	Lieu-dit : L'Eglise 1	Nom du propriétaire ou des propriétaires
Renseignement cadastraux		Type du bâti	LABAT, DEYRIS
Section E	Parcelle 314	Maison d'habitation	

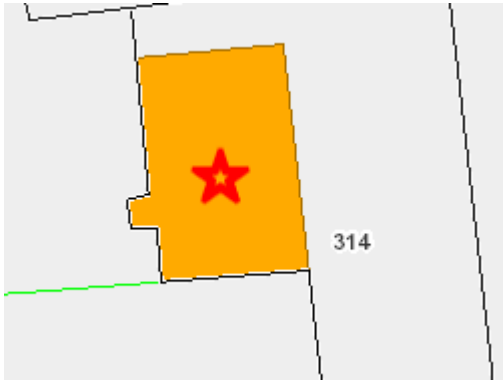

Analyse architecturale du bâti identifié

Volume/Gabarit	R+C					Asymétrique		
Toiture	PANS	2	MATERIAU	Tuiles méridionales	EGOUT DE TOIT	Oui	ETAT	Bon
Murs/Façades	Pignon		Torchis/colombages				ETAT	Bon
Ouvertures	ENCADREMENT	Bois			MENUISERIES	Fenêtres à 1 vantail - Porte d'entrée en Bois		
Ornementation	Aisselier, chevrons apparents		**Style/Typologie architectural(e)**		Chalossais			
Organisation	En retrait		**Abords / Végétaux**					
Commentaires								

Niveau d'équipements		**Contraintes environnementales**			
Electricité		Agriculture		Intérêt architectural de l'ensemble bâti	
AEP (mm)		NATURA 2000 / ZNIEFF		Requalification / mise en valeur au titre du L.151-19	
Défense incendie		Risque inondation		Changement de destination au titre du L.151-11 2°	
Assainissement		Périmètre de canalisation de transport de gaz			
Voirie					

SERRES-GASTON	Fiche n° 298_17	Lieu-dit : Mounicot	Nom du propriétaire ou des propriétaires
Renseignement cadastraux		Type du bâti	SERRES MOUNICOT
Section E	Parcelle 261	Dépendance	

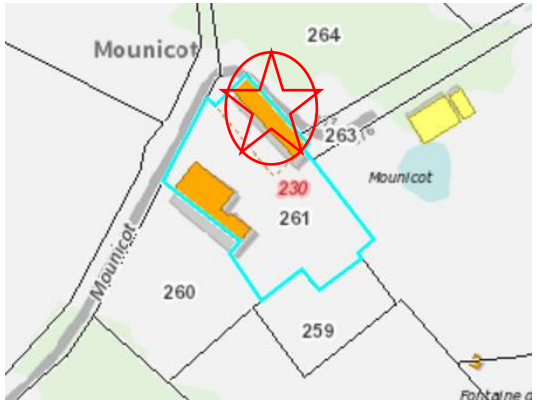

Analyse architecturale du bâti identifié

Volume/Gabarit	R+1						Symétrique	
Toiture	PANS	2	MATERIAU	Tuiles de Marseille	EGOUT DE TOIT	Oui	ETAT	Bon
Murs/Façades	Pignon		Galets/pierres apparentes, bardage Bois				ETAT	Bon
Ouvertures	ENCADREMENT	Pierre de taille			MENUISERIES	Porte d'entrée en aluminium		
Ornementation	Chaînage d'angle		**Style/Typologie architectural(e)**		Dépendance			
Organisation	En retrait		**Abords / Végétaux**					
Commentaires								

Niveau d'équipements		**Contraintes environnementales**			
Electricité		Agriculture		Intérêt architectural de l'ensemble bâti	
AEP (mm)		NATURA 2000 / ZNIEFF		Requalification / mise en valeur au titre du L.151-19	
Défense incendie		Risque inondation		Changement de destination au titre du L.151-11 2°	
Assainissement		Périmètre de canalisation de transport de gaz			
Voirie					

SERRES-GASTON	Fiche n° 298_18	Lieu-dit : Le Mouliot 2	Nom du propriétaire ou des propriétaires
Renseignement cadastraux		Type du bâti	SERRES
Section D	Parcelle 212	Dépendance	

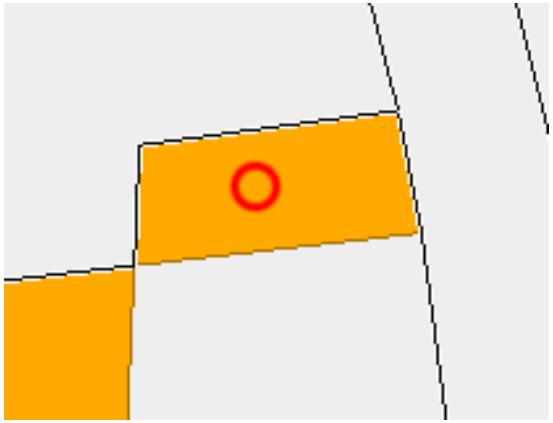

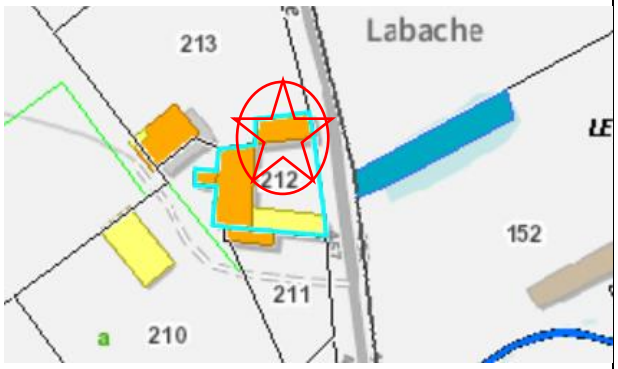

Analyse architecturale du bâti identifié								
Volume/Gabarit	R+1						Symétrique	
Toiture	PANS	2	MATERIAU	Everite	EGOUT DE TOIT	Oui	ETAT	Bon
Murs/Façades	Gouttereau		Enduit, torchis/colombages				ETAT	Bon
Ouvertures	ENCADREMENT	Briques			MENUISERIES	Fenêtres à 1 vantail - Porte d'entrée en Bois		
Ornementation	Porte charretière, linteau cintré		**Style/Typologie architectural(e)**		Dépendance			
Organisation	Alignement sur domaine public		**Abords / Végétaux**					
Commentaires								

Niveau d'équipements		Contraintes environnementales			
Electricité	■	Agriculture		Intérêt architectural de l'ensemble bâti	■
AEP (mm)	■	NATURA 2000 / ZNIEFF	■	Requalification / mise en valeur au titre du L.151-19	■
Défense incendie		Risque inondation	■	Changement de destination au titre du L.151-11 2°	■
Assainissement		Périmètre de canalisation de transport de gaz	■		
Voirie	■				

SERRES-GASTON	Fiche n° 298_19	Lieu-dit : Lauga	Nom du propriétaire ou des propriétaires
Renseignement cadastraux		Type du bâti	DEYRIS, LABAT
Section B	Parcelle 96	Maison d'habitation	

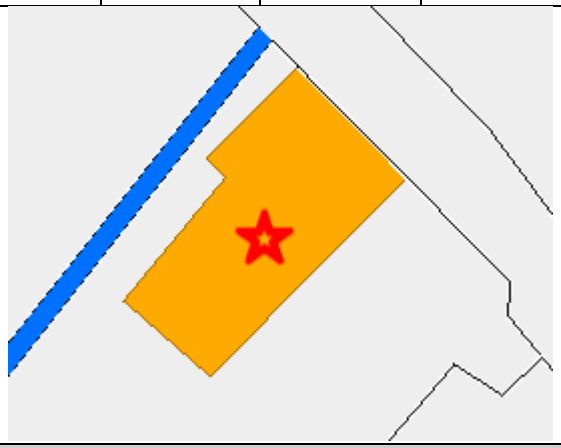

Analyse architecturale du bâti identifié

Volume/Gabarit	R+1+C						Symétrique	
Toiture	PANS	4	MATERIAU	Tuiles méridionales	EGOUT DE TOIT	Oui	ETAT	Bon
Murs/Façades	Gouttereau			Enduit			ETAT	Bon
Ouvertures	ENCADREMENT	Pierre de taille			MENUISERIES	PVC - Fenêtres à 2 vantaux - Porte d'entrée en PVC		
Ornementation	Chaînage d'angle, génoise, œil de bœuf, auvent		**Style/Typologie architectural(e)**		Maison de bourg			
Organisation	En retrait		**Abords / Végétaux**					
Commentaires	Clôture							

Niveau d'équipements		**Contraintes environnementales**			
Electricité		Agriculture		Intérêt architectural de l'ensemble bâti	
AEP (mm)		NATURA 2000 / ZNIEFF		Requalification / mise en valeur au titre du L.151-19	
Défense incendie		Risque inondation		Changement de destination au titre du L.151-11 2°	
Assainissement		Périmètre de canalisation de transport de gaz			
Voirie					

SERRES-GASTON	Fiche n° 298_20	Lieu-dit : Lepeche 1	Nom du propriétaire ou des propriétaires
Renseignement cadastraux		Type du bâti	FALCO, CHIRON
Section A	Parcelle 89	Dépendance	

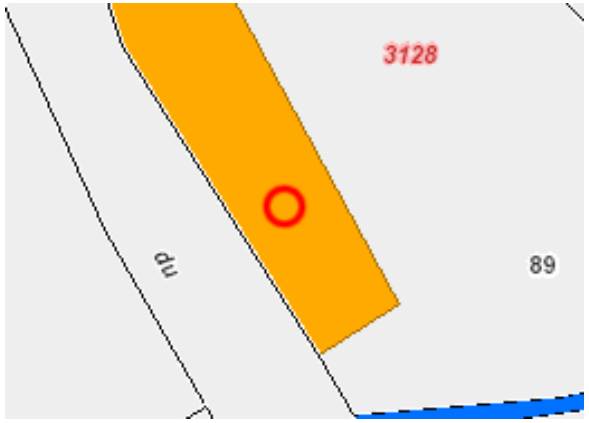

Analyse architecturale du bâti identifié

Volume/Gabarit	R					Asymétrique		
Toiture	PANS	3	MATERIAU	Tuiles méridionales	EGOUT DE TOIT	Oui	ETAT	Bon
Murs/Façades	Gouttereau		Enduit				ETAT	Bon
Ouvertures	ENCADREMENT	Pierre de taille			MENUISERIES	Bois - Fenêtres à 1 vantail - Porte d'entrée en Bois		
Ornementation	Chaînage d'angle, œil de bœuf, emmarchement		**Style/Typologie architectural(e)**		Dépendance			
Organisation	Alignement sur domaine public		**Abords / Végétaux**					
Commentaires								

Niveau d'équipements		**Contraintes environnementales**			
Electricité		Agriculture		Intérêt architectural de l'ensemble bâti	
AEP (mm)		NATURA 2000 / ZNIEFF		Requalification / mise en valeur au titre du L.151-19	
Défense incendie		Risque inondation		Changement de destination au titre du L.151-11 2°	
Assainissement		Périmètre de canalisation de transport de gaz			
Voirie					

SERRES-GASTON	Fiche n° 298_21	Lieu-dit : Lepeche 2	Nom du propriétaire ou des propriétaires
Renseignement cadastraux		Type du bâti	FALCO, CHIRON
Section A	Parcelle 89	Dépendance	

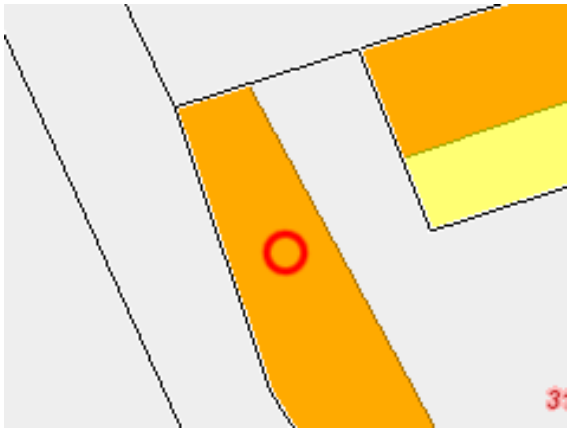

Analyse architecturale du bâti identifié

Volume/Gabarit	R+1						Asymétrique	
Toiture	PANS	2	MATERIAU	Tuiles de Marseille	EGOUT DE TOIT	Non	ETAT	Bon
Murs/Façades	Gouttereau			Enduit			ETAT	Bon
Ouvertures	ENCADREMENT	Pierre de taille, Bois			MENUISERIES	Fenêtres à 1 vantail		
Ornementation	Chevrons appparents			**Style/Typologie architectural(e)**	Dépendance			
Organisation	Alignement sur domaine public			**Abords / Végétaux**				
Commentaires								

Niveau d'équipements		**Contraintes environnementales**			
Electricité		Agriculture		Intérêt architectural de l'ensemble bâti	
AEP (mm)		NATURA 2000 / ZNIEFF		Requalification / mise en valeur au titre du L.151-19	
Défense incendie		Risque inondation		Changement de destination au titre du L.151-11 2°	
Assainissement		Périmètre de canalisation de transport de gaz			
Voirie					

SERRES-GASTON	Fiche n° 298_22	Lieu-dit : Gay 1	Nom du propriétaire ou des propriétaires
Renseignement cadastraux		Type du bâti	LABORDE
Section A	Parcelle 71	Maison d'habitation	

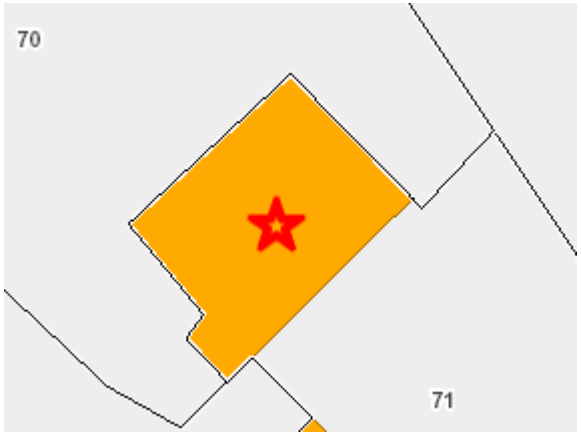

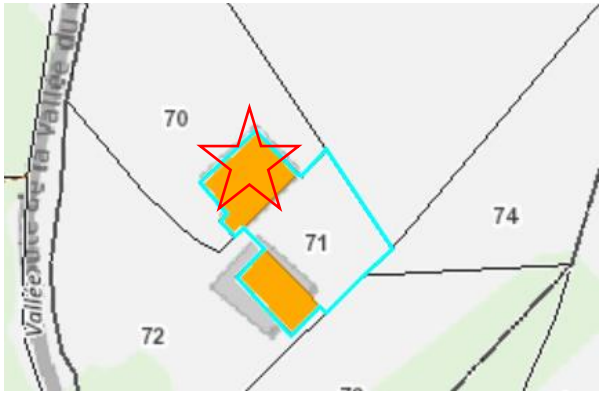

Analyse architecturale du bâti identifié

Volume/Gabarit	R+1						Symétrique	
Toiture	PANS	2	MATERIAU	Tuiles méridionales	EGOUT DE TOIT	Oui	ETAT	Bon
Murs/Façades	Pignon		Enduit				ETAT	Bon
Ouvertures	ENCADREMENT	Briques, pierre de taille, Bois			MENUISERIES	Fenêtres à 2 vantaux - Porte d'entrée en Bois		
Ornementation	Chaînage d'angle, œil de bœuf 1/2 lune, aisselier, chevrons apparents		**Style/Typologie architectural(e)**		Maison de bourg			
Organisation	En retrait		**Abords / Végétaux**					
Commentaires	Datation 1904							

Niveau d'équipements		**Contraintes environnementales**			
Electricité		Agriculture		Intérêt architectural de l'ensemble bâti	
AEP (mm)		NATURA 2000 / ZNIEFF		Requalification / mise en valeur au titre du L.151-19	
Défense incendie		Risque inondation		Changement de destination au titre du L.151-11 2°	
Assainissement		Périmètre de canalisation de transport de gaz			
Voirie					

SERRES-GASTON	Fiche n° 298_23	Lieu-dit : Gay 2	Nom du propriétaire ou des propriétaires
Renseignement cadastraux		Type du bâti	LABORDE
Section A	Parcelle 71	Dépendance	

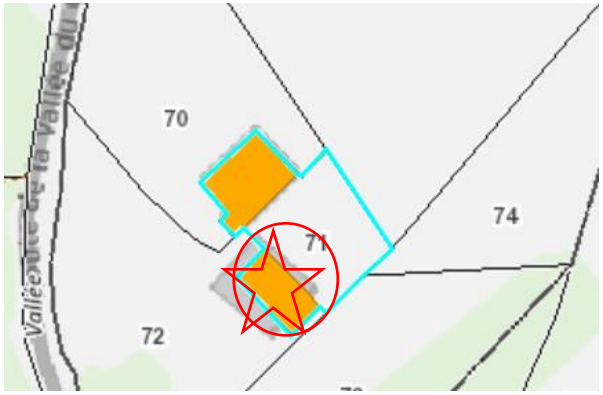

Analyse architecturale du bâti identifié

Volume/Gabarit	R						Symétrique	
Toiture	PANS	2	MATERIAU	Tuiles méridionales	EGOUT DE TOIT	Oui	ETAT	Bon
Murs/Façades	Gouttereau		Enduit				ETAT	Bon
Ouvertures	ENCADREMENT	Pierre de taille, Bois			MENUISERIES	Porte d'entrée en Bois		
Ornementation	Chevrons apparents		**Style/Typologie architectural(e)**		Dépendance			
Organisation	En retrait		**Abords / Végétaux**					
Commentaires								

Niveau d'équipements		**Contraintes environnementales**			
Electricité		Agriculture		Intérêt architectural de l'ensemble bâti	
AEP (mm)		NATURA 2000 / ZNIEFF		Requalification / mise en valeur au titre du L.151-19	
Défense incendie		Risque inondation		Changement de destination au titre du L.151-11 2°	
Assainissement		Périmètre de canalisation de transport de gaz			
Voirie					

SERRES-GASTON	Fiche n° 298_24	Lieu-dit : Gay 4	Nom du propriétaire ou des propriétaires
Renseignement cadastraux		Type du bâti	MULLER
Section A	Parcelle 66	Dépendance	

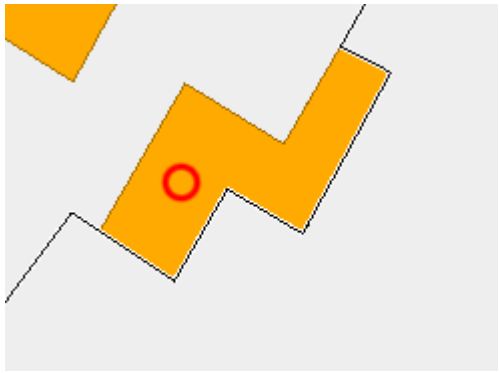

Analyse architecturale du bâti identifié

Volume/Gabarit	R+C					Symétrique		
Toiture	PANS	2	MATERIAU	Picon	EGOUT DE TOIT	Non	ETAT	Bon
Murs/Façades	Pignon		Enduit				ETAT	Bon
Ouvertures	ENCADREMENT	Pierre de taille, Bois			MENUISERIES	Fenêtres à 2 vantaux - Porte d'entrée en Bois		
Ornementation	Chevrons apparents		**Style/Typologie architectural(e)**		Dépendance			
Organisation	En retrait		**Abords / Végétaux**					
Commentaires	Loge à cochon, poulailler							

Niveau d'équipements		**Contraintes environnementales**			
Electricité		Agriculture		Intérêt architectural de l'ensemble bâti	
AEP (mm)		NATURA 2000 / ZNIEFF		Requalification / mise en valeur au titre du L.151-19	
Défense incendie		Risque inondation		Changement de destination au titre du L.151-11 2°	
Assainissement		Périmètre de canalisation de transport de gaz			
Voirie					

SERRES-GASTON	Fiche n° 298_25	Lieu-dit : Gay 5	Nom du propriétaire ou des propriétaires
Renseignement cadastraux		Type du bâti	MULLER
Section A	Parcelle 62	Dépendance	

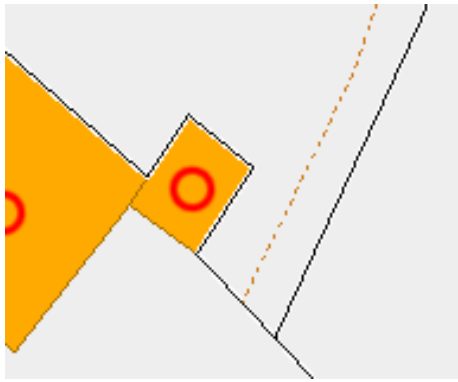

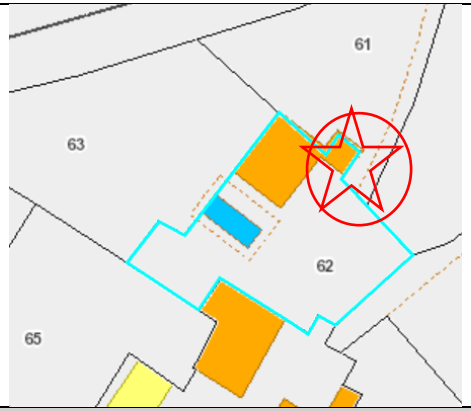

Analyse architecturale du bâti identifié

Volume/Gabarit	R+1+C						Symétrique	
Toiture	PANS	7	MATERIAU	Picon	EGOUT DE TOIT	Non	ETAT	Bon
Murs/Façades	Gouttereau		Enduit				ETAT	Bon
Ouvertures	ENCADREMENT	Pierre de taille			MENUISERIES	Bois - Fenêtres à 1 vantail - Porte d'entrée en Bois		
Ornementation	Chaînage d'angle, génoise, épis de faîtage, chien assis		**Style/Typologie architectural(e)**		Dépendance			
Organisation	En retrait		**Abords / Végétaux**					
Commentaires	Pigeonnier							

Niveau d'équipements		**Contraintes environnementales**			
Electricité		Agriculture		Intérêt architectural de l'ensemble bâti	
AEP (mm)		NATURA 2000 / ZNIEFF		Requalification / mise en valeur au titre du L.151-19	
Défense incendie		Risque inondation		Changement de destination au titre du L.151-11 2°	
Assainissement		Périmètre de canalisation de transport de gaz			
Voirie					

SERRES-GASTON	Fiche n° 298_26	Lieu-dit : Gay 6	Nom du propriétaire ou des propriétaires
Renseignement cadastraux		Type du bâti	MULLER
Section A	Parcelle 62	Dépendance	

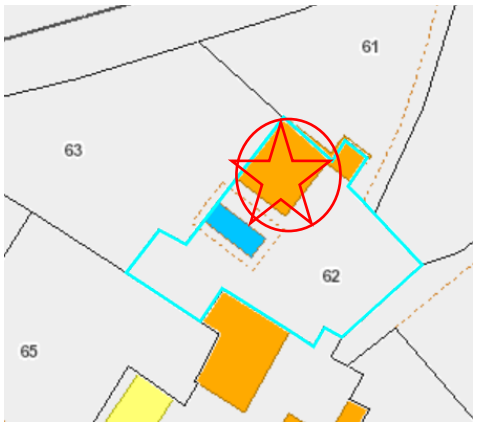

Analyse architecturale du bâti identifié

Volume/Gabarit	R+C						Asymétrique	
Toiture	PANS	2	MATERIAU	Tuiles canal	EGOUT DE TOIT	Oui	ETAT	Bon
Murs/Façades	Pignon		Galets/pierres apparentes, enduit				ETAT	Moyen
Ouvertures	ENCADREMENT	Pierre de taille, Bois			MENUISERIES	Fenêtres à 1 vantail - Porte d'entrée en Bois		
Ornementation	Chaînage d'angle, porte charretière, aisselier		**Style/Typologie architectural(e)**		Dépendance			
Organisation	En retrait		**Abords / Végétaux**					
Commentaires								

Niveau d'équipements		**Contraintes environnementales**			
Electricité		Agriculture		Intérêt architectural de l'ensemble bâti	
AEP (mm)		NATURA 2000 / ZNIEFF		Requalification / mise en valeur au titre du L.151-19	
Défense incendie		Risque inondation		Changement de destination au titre du L.151-11 2°	
Assainissement		Périmètre de canalisation de transport de gaz			
Voirie					

SERRES-GASTON	Fiche n° 298_27	Lieu-dit : Gay 7	Nom du propriétaire ou des propriétaires
Renseignement cadastraux		Type du bâti	BONNIN
Section A	Parcelle 283	Maison d'habitation	

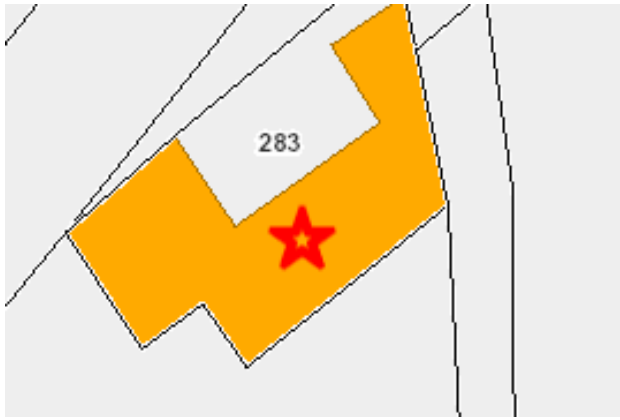

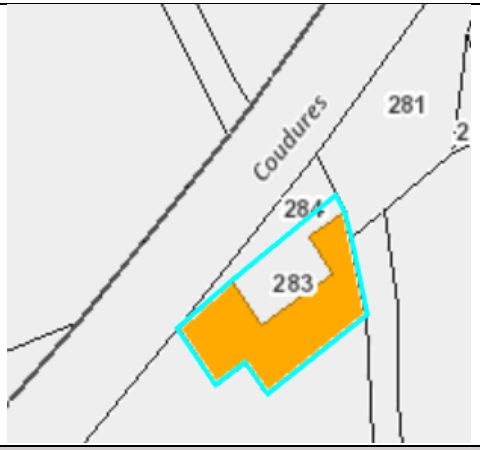

Analyse architecturale du bâti identifié

Volume/Gabarit	R+1						Symétrique	
Toiture	PANS	6	MATERIAU	Tuiles méridionales	EGOUT DE TOIT	Oui	ETAT	Bon
Murs/Façades	Gouttereau		Galets/pierres apparentes				ETAT	Bon
Ouvertures	ENCADREMENT	Pierre de taille			MENUISERIES	Fenêtres à 2 vantaux - Porte d'entrée en Bois		
Ornementation	Chaînage d'angle, génoise, tirants		**Style/Typologie architectural(e)**		Maison de bourg			
Organisation	Alignement sur domaine public		**Abords / Végétaux**					
Commentaires	Portail, clôture							

Niveau d'équipements		**Contraintes environnementales**			
Electricité		Agriculture		Intérêt architectural de l'ensemble bâti	
AEP (mm)		NATURA 2000 / ZNIEFF		Requalification / mise en valeur au titre du L.151-19	
Défense incendie		Risque inondation		Changement de destination au titre du L.151-11 2°	
Assainissement		Périmètre de canalisation de transport de gaz			
Voirie					

SERRES-GASTON	Fiche n° 298_28	Lieu-dit : Arretutet	Nom du propriétaire ou des propriétaires
Renseignement cadastraux		Type du bâti	BACHELET, CANDAU
Section D	Parcelle 391	Dépendance	

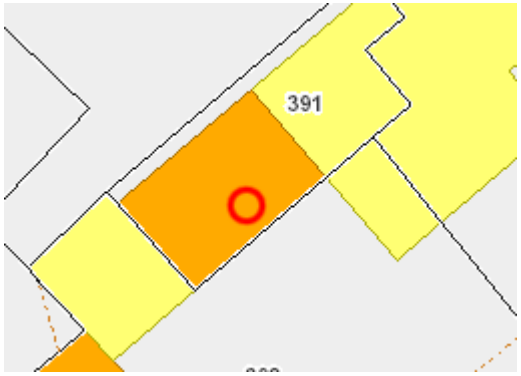

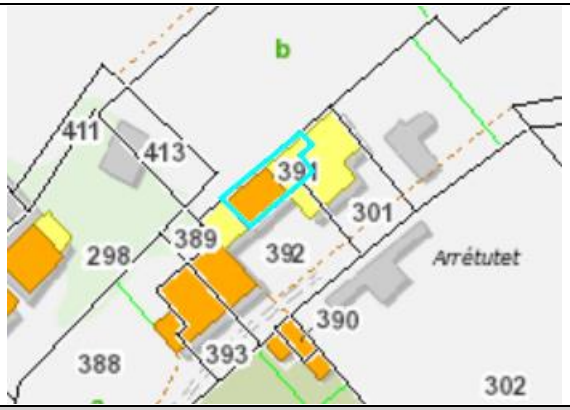

Analyse architecturale du bâti identifié

Volume/Gabarit	R+1						Asymétrique	
Toiture	PANS	2	MATERIAU	Tuiles de Marseille	EGOUT DE TOIT	Oui	ETAT	Bon
Murs/Façades	Gouttereau			Enduit, bardage Bois			ETAT	Bon
Ouvertures	ENCADREMENT					MENUISERIES	Porte d'entrée en Bois	
Ornementation	Chaînage d'angle			**Style/Typologie architectural(e)**		Dépendance		
Organisation	En retrait			**Abords / Végétaux**				
Commentaires								

Niveau d'équipements		**Contraintes environnementales**			
Electricité		Agriculture		Intérêt architectural de l'ensemble bâti	
AEP (mm)		NATURA 2000 / ZNIEFF		Requalification / mise en valeur au titre du L.151-19	
Défense incendie		Risque inondation		Changement de destination au titre du L.151-11 2°	
Assainissement		Périmètre de canalisation de transport de gaz			
Voirie					

SERRES-GASTON	Fiche n° 298_29	Lieu-dit : haou de lascoume 1	Nom du propriétaire ou des propriétaires
Renseignement cadastraux		Type du bâti	TAUZIET
Section E	Parcelle 506	Maison d'habitation	

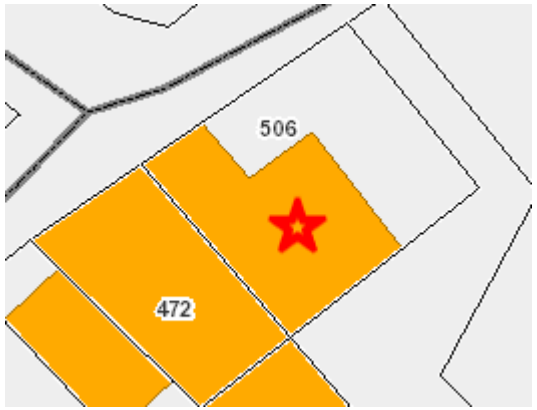

Analyse architecturale du bâti identifié

Volume/Gabarit	R+1						Symétrique	
Toiture	PANS	2	MATERIAU	Tuiles méridionales	EGOUT DE TOIT	Oui	ETAT	Bon
Murs/Façades	Gouttereau			Enduit			ETAT	Bon
Ouvertures	ENCADREMENT	Pierre de taille				MENUISERIES	Bois - Fenêtres à 2 vantaux - Porte d'entrée en PVC	
Ornementation	Linteaux cintrés, emmarchement			**Style/Typologie architectural(e)**		Maison de bourg		
Organisation	En retrait			**Abords / Végétaux**				
Commentaires	Portail, clôture							

Niveau d'équipements		**Contraintes environnementales**			
Electricité		Agriculture		Intérêt architectural de l'ensemble bâti	
AEP (mm)		NATURA 2000 / ZNIEFF		Requalification / mise en valeur au titre du L.151-19	
Défense incendie		Risque inondation		Changement de destination au titre du L.151-11 2°	
Assainissement		Périmètre de canalisation de transport de gaz			
Voirie					

SERRES-GASTON	Fiche n° 298_30	Lieu-dit : Trabay 1	Nom du propriétaire ou des propriétaires
Renseignement cadastraux		Type du bâti	FESENTIEU Julie, NICOL Marine
Section D	Parcelle 421	Habitation	

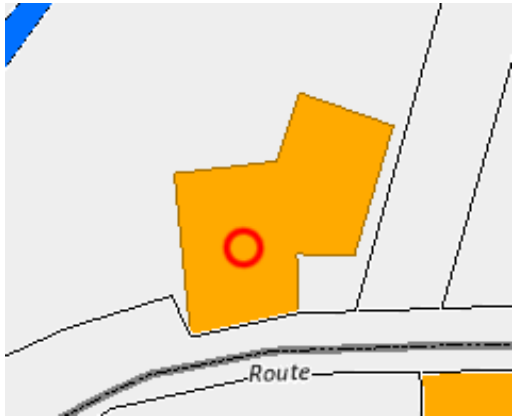

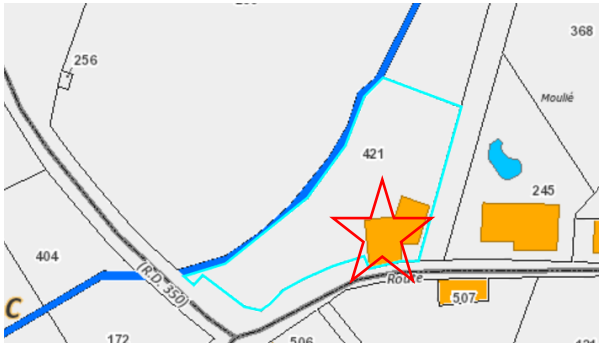

Analyse architecturale du bâti identifié

Volume/Gabarit	R+1						Symétrique	
Toiture	PANS	2	MATERIAU	Tuiles canal	EGOUT DE TOIT	Non	ETAT	Bon
Murs/Façades	Pignon		Galets/pierres apparentes, torchis/colombages				ETAT	Bon
Ouvertures	ENCADREMENT	Bois			MENUISERIES	Fenêtres à 2 vantaux - Porte d'entrée en Bois		
Ornementation	Œil de bœuf 1/2 lune, aisselier, chevrons apparents		**Style/Typologie architectural(e)**		Dépendance			
Organisation	Alignement sur domaine public		**Abords / Végétaux**					
Commentaires								

Niveau d'équipements		**Contraintes environnementales**			
Electricité		Agriculture		Intérêt architectural de l'ensemble bâti	
AEP (mm)		NATURA 2000 / ZNIEFF		Requalification / mise en valeur au titre du L.151-19	
Défense incendie		Risque inondation		Changement de destination au titre du L.151-11 2°	
Assainissement		Périmètre de canalisation de transport de gaz			
Voirie					

SERRES-GASTON	Fiche n° 298_31	Lieu-dit : Trabay 2	Nom du propriétaire ou des propriétaires
Renseignement cadastraux		Type du bâti	MAUVOISIN
Section D	Parcelle 251	Dépendance	

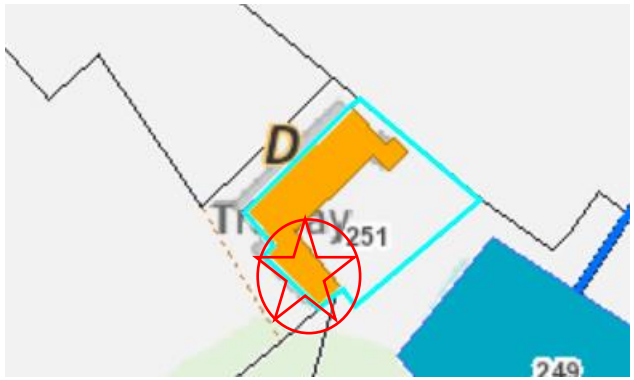

Analyse architecturale du bâti identifié

Volume/Gabarit	R+C					Asymétrique		
Toiture	PANS	2	MATERIAU	Tuiles méridionales	EGOUT DE TOIT	Oui	ETAT	Bon
Murs/Façades	Gouttereau		Enduit				ETAT	Bon
Ouvertures	ENCADREMENT	Briques, pierre de taille, Bois			MENUISERIES	Porte d'entrée en Bois		
Ornementation		**Style/Typologie architectural(e)**	Dépendance					
Organisation	En retrait	**Abords / Végétaux**						
Commentaires	Etang							

Niveau d'équipements		**Contraintes environnementales**			
Electricité		Agriculture		Intérêt architectural de l'ensemble bâti	
AEP (mm)		NATURA 2000 / ZNIEFF		Requalification / mise en valeur au titre du L.151-19	
Défense incendie		Risque inondation		Changement de destination au titre du L.151-11 2°	
Assainissement		Périmètre de canalisation de transport de gaz			
Voirie					

SERRES-GASTON	Fiche n° 298_32	Lieu-dit : Trabay 3	Nom du propriétaire ou des propriétaires
Renseignement cadastraux		Type du bâti	MIVIELLE
Section D	Parcelle 245	Maison d'habitation	

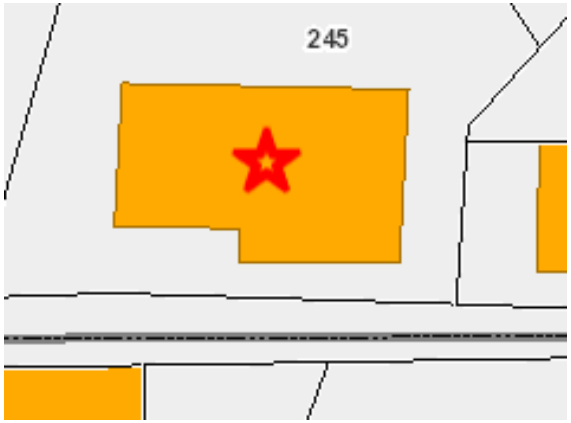

Analyse architecturale du bâti identifié								
Volume/Gabarit	R+1						Symétrique	
Toiture	PANS	2	MATERIAU	Tuiles méridionales	EGOUT DE TOIT	Oui	ETAT	Bon
Murs/Façades	Gouttereau			Enduit			ETAT	Bon
Ouvertures	ENCADREMENT	Pierre de taille				MENUISERIES	PVC - Fenêtres à 2 vantaux - Porte d'entrée en PVC	
Ornementation	Chaînage d'angle, linteaux cintrés			**Style/Typologie architectural(e)**		Maison de bourg		
Organisation	Alignement sur domaine public			**Abords / Végétaux**				
Commentaires								

Niveau d'équipements		Contraintes environnementales			
Electricité		Agriculture		Intérêt architectural de l'ensemble bâti	
AEP (mm)		NATURA 2000 / ZNIEFF		Requalification / mise en valeur au titre du L.151-19	
Défense incendie		Risque inondation		Changement de destination au titre du L.151-11 2°	
Assainissement		Périmètre de canalisation de transport de gaz			
Voirie					

SERRES-GASTON	Fiche n° 298_33	Lieu-dit : Trabay 4	Nom du propriétaire ou des propriétaires
Renseignement cadastraux		Type du bâti	DARPHEUIL Philippe
Section D	Parcelle 244	Maison d'habitation	

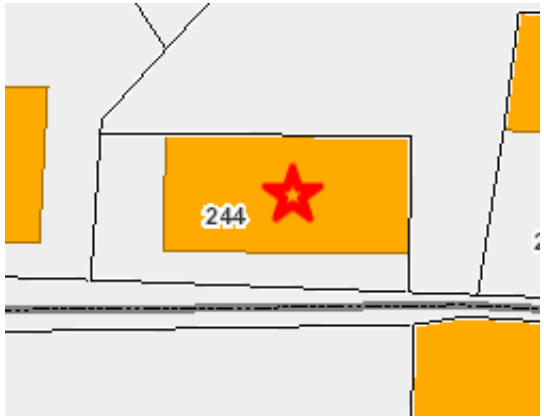

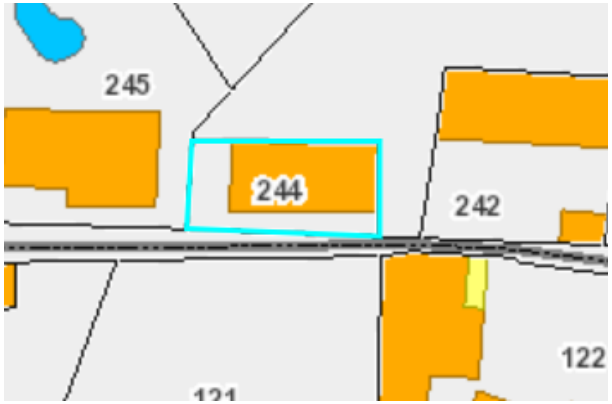

Analyse architecturale du bâti identifié

Volume/Gabarit	R+1+C						Symétrique	
Toiture	PANS	2	MATERIAU		EGOUT DE TOIT	Oui	ETAT	Bon
Murs/Façades	Gouttereau		Enduit				ETAT	Bon
Ouvertures	ENCADREMENT	Briques, pierre de taille			MENUISERIES	PVC - Fenêtres à 2 vantaux - Porte d'entrée en Bois		
Ornementation	Chaînage d'angle, chevrons apparents, aisselier, balcon, linteaux cintrés		**Style/Typologie architectural(e)**		Maison de bourg			
Organisation	Alignement sur domaine public		**Abords / Végétaux**					
Commentaires								

Niveau d'équipements		**Contraintes environnementales**			
Electricité		Agriculture		Intérêt architectural de l'ensemble bâti	
AEP (mm)		NATURA 2000 / ZNIEFF		Requalification / mise en valeur au titre du L.151-19	
Défense incendie		Risque inondation		Changement de destination au titre du L.151-11 2°	
Assainissement		Périmètre de canalisation de transport de gaz			
Voirie					

SERRES-GASTON	Fiche n° 298_34	Lieu-dit : Trabay 5	Nom du propriétaire ou des propriétaires
Renseignement cadastraux		Type du bâti	PERES Jean-Denis
Section D	Parcelle 241	Maison d'habitation	

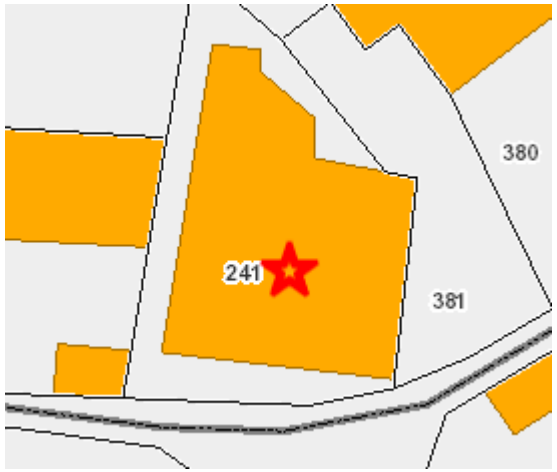

Analyse architecturale du bâti identifié

Volume/Gabarit	R+1+C					Asymétrique		
Toiture	PANS	4	MATERIAU	Tuiles méridionales	EGOUT DE TOIT	Oui	ETAT	Bon
Murs/Façades	Gouttereau			Enduit			ETAT	Bon
Ouvertures	ENCADREMENT	Briques				MENUISERIES	Bois - Fenêtres à 2 vantaux - Porte d'entrée en PVC	
Ornementation	Œil de bœuf, aisselier, linteaux cintrés		**Style/Typologie architectural(e)**			Maison de bourg		
Organisation	Alignement sur domaine public		**Abords / Végétaux**					
Commentaires								

Niveau d'équipements		Contraintes environnementales			
Electricité		Agriculture		Intérêt architectural de l'ensemble bâti	
AEP (mm)		NATURA 2000 / ZNIEFF		Requalification / mise en valeur au titre du L.151-19	
Défense incendie		Risque inondation		Changement de destination au titre du L.151-11 2°	
Assainissement		Périmètre de canalisation de transport de gaz			
Voirie					

SERRES-GASTON	Fiche n° 298_35	Lieu-dit : Maisonnave 2	Nom du propriétaire ou des propriétaires
Renseignement cadastraux		Type du bâti	TACHON
Section E	Parcelle 146	Maison d'habitation	

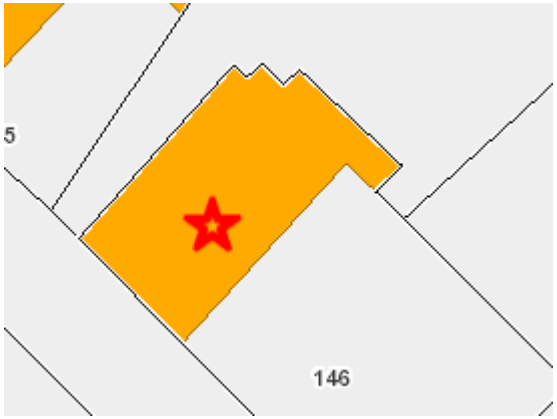

Analyse architecturale du bâti identifié

Volume/Gabarit	R+1						Symétrique	
Toiture	PANS	5	MATERIAU	Tuiles méridionales	EGOUT DE TOIT	Non	ETAT	Bon
Murs/Façades	Gouttereau			Enduit			ETAT	Bon
Ouvertures	ENCADREMENT	Pierre de taille				MENUISERIES	Bois - Fenêtres à 2 vantaux	
Ornementation	Chaînage d'angle, génoise, chevrons apparents			**Style/Typologie architectural(e)**		Maison de bourg		
Organisation	Alignement sur domaine public			**Abords / Végétaux**				
Commentaires	Portail, clôture							

Niveau d'équipements		**Contraintes environnementales**			
Electricité		Agriculture		Intérêt architectural de l'ensemble bâti	
AEP (mm)		NATURA 2000 / ZNIEFF		Requalification / mise en valeur au titre du L.151-19	
Défense incendie		Risque inondation		Changement de destination au titre du L.151-11 2°	
Assainissement		Périmètre de canalisation de transport de gaz			
Voirie					

SERRES-GASTON	Fiche n° 298_36	Lieu-dit : Haou de lascoume 3	Nom du propriétaire ou des propriétaires
Renseignement cadastraux		Type du bâti	COUSINARD/BEHAL
Section E	Parcelle 103	Dépendance	

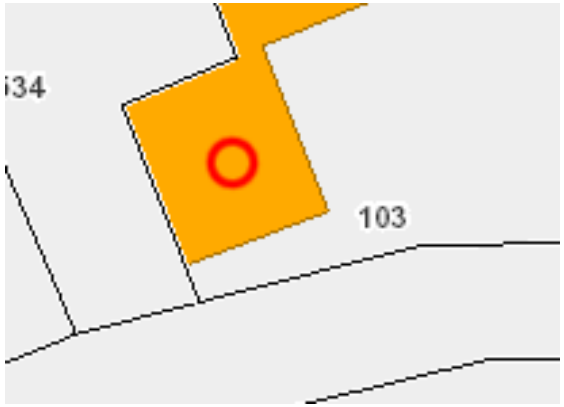

Analyse architecturale du bâti identifié								
Volume/Gabarit	R+1						Symétrique	
Toiture	PANS	2	MATERIAU	Tuiles canal	EGOUT DE TOIT	Oui	ETAT	Bon
Murs/Façades	Gouttereau			Torchis/colombages			ETAT	Bon
Ouvertures	ENCADREMENT	Bois			MENUISERIES	Porte d'entrée en Bois		
Ornementation	Chevrons apparents		**Style/Typologie architectural(e)**		Dépendance			
Organisation	Alignement sur domaine public		**Abords / Végétaux**					
Commentaires								

Niveau d'équipements		Contraintes environnementales			
Electricité		Agriculture		Intérêt architectural de l'ensemble bâti	
AEP (mm)		NATURA 2000 / ZNIEFF		Requalification / mise en valeur au titre du L.151-19	
Défense incendie		Risque inondation		Changement de destination au titre du L.151-11 2°	
Assainissement		Périmètre de canalisation de transport de gaz			
Voirie					

SERRES-GASTON	Fiche n° 298_37	Lieu-dit : Argaoux	Nom du propriétaire ou des propriétaires
Renseignement cadastraux		Type du bâti	DUFOURCQ
Section C	Parcelle 205	Maison d'habitation	

Analyse architecturale du bâti identifié

Volume/Gabarit	R+1					Symétrique		
Toiture	PANS	4	MATERIAU	Tuiles méridionales	EGOUT DE TOIT	Oui	ETAT	Bon
Murs/Façades	Gouttereau		Enduit				ETAT	Bon
Ouvertures	ENCADREMENT	Pierre de taille			MENUISERIES	Fenêtres à 2 vantaux - Porte d'entrée en Bois		
Ornementation	Chaînage d'angle, génoise, œil de bœuf, chevrons apparents		**Style/Typologie architectural(e)**		Maison de bourg			
Organisation	En retrait		**Abords / Végétaux**		Pin parasol			
Commentaires	Clôture							

Niveau d'équipements		**Contraintes environnementales**			
Electricité		Agriculture		Intérêt architectural de l'ensemble bâti	
AEP (mm)		NATURA 2000 / ZNIEFF		Requalification / mise en valeur au titre du L.151-19	
Défense incendie		Risque inondation		Changement de destination au titre du L.151-11 2°	
Assainissement		Périmètre de canalisation de transport de gaz			
Voirie					

SERRES-GASTON	Fiche n° 298_38	Lieu-dit : Larmane	Nom du propriétaire ou des propriétaires
Renseignement cadastraux		Type du bâti	ISNARD, FLORES
Section E	Parcelle 76	Maison d'habitation	

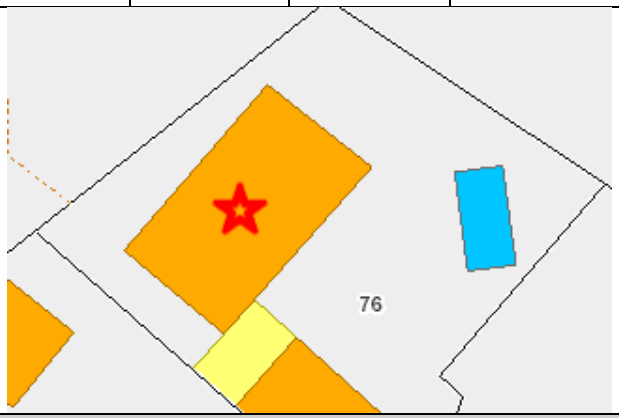

Analyse architecturale du bâti identifié

Volume/Gabarit	R+1+C						Symétrique	
Toiture	PANS	4	MATERIAU	Tuiles méridionales	EGOUT DE TOIT	Oui	ETAT	Bon
Murs/Façades	Gouttereau			Enduit			ETAT	Bon
Ouvertures	ENCADREMENT	Pierre de taille			MENUISERIES	PVC - Fenêtres à 2 vantaux - Porte d'entrée en PVC		
Ornementation	Lucarne, aisselier, chevrons apparents, soubassement, linteau cintré, tirants			**Style/Typologie architectural(e)**		Maison de maître		
Organisation	En retrait			**Abords / Végétaux**				
Commentaires	Four à pain							

Niveau d'équipements		**Contraintes environnementales**			
Electricité		Agriculture		Intérêt architectural de l'ensemble bâti	
AEP (mm)		NATURA 2000 / ZNIEFF		Requalification / mise en valeur au titre du L.151-19	
Défense incendie		Risque inondation		Changement de destination au titre du L.151-11 2°	
Assainissement		Périmètre de canalisation de transport de gaz			
Voirie					

SERRES-GASTON	Fiche n° 298_39	Lieu-dit : Haou de lascoume 5	Nom du propriétaire ou des propriétaires
Renseignement cadastraux		Type du bâti	TAUZIET-DUTREY, LAMAISON
Section E	Parcelle 79	Dépendance	

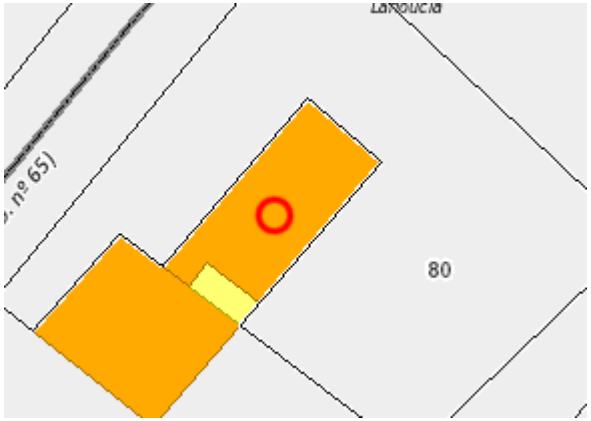

Analyse architecturale du bâti identifié

Volume/Gabarit	R+1						Asymétrique	
Toiture	PANS	2	MATERIAU	Tuiles de Marseille	EGOUT DE TOIT	Non	ETAT	Bon
Murs/Façades	Gouttereau			Galets/pierres apparentes			ETAT	Bon
Ouvertures	ENCADREMENT	Pierre de taille			MENUISERIES	Fenêtres à 2 vantaux - Porte d'entrée en Bois		
Ornementation	Chaînage d'angle, chevrons apparents		**Style/Typologie architectural(e)**		Dépendance			
Organisation	Alignement sur domaine public		**Abords / Végétaux**					
Commentaires								

Niveau d'équipements		**Contraintes environnementales**			
Electricité		Agriculture		Intérêt architectural de l'ensemble bâti	
AEP (mm)		NATURA 2000 / ZNIEFF		Requalification / mise en valeur au titre du L.151-19	
Défense incendie		Risque inondation		Changement de destination au titre du L.151-11 2°	
Assainissement		Périmètre de canalisation de transport de gaz			
Voirie					

Classification des éléments répertoriés
De Serres-Gaston

N°	Localisation / Nom	Conclusions et numéro reporté sur le plan de zonage		N°	Localisation / Nom	Conclusions et numéro reporté sur le plan de zonage	
		L.151-19 ☆	L.151-11 -2° ○			L.151-19 ☆	L.151-11 -2° ○
298_1	Tardan			298_21	Lapeche 2		
298_2	Marion-Castera 1			298_22	Gay 1		
298_3	Marion-Castera 2			298_23	Gay 2		
298_4	Marion-Castera 5			298_24	Gay 4		
298_5	Guibardeou 1			298_25	Gay 5		
298_6	Guibardeau 2			298_26	Gay 6		
298_7	Loustaou			298_27	Gay 7		
298_8	Labastisse 1			298_28	Arretutet		
298_9	Labastisse 2			298_29	Haou de Lascoume 1		
298_10	Lapeyrede 1			298_30	Trabay 1		
298_11	Lapeyrede 2			298_31	Trabay 2		
298_12	Lapeyrede 3			298_32	Trabay 3		
298_13	Marion-Castera 6			298_33	Trabay 4		
298_14	Mazeres 2			298_34	Trabay 5		
298_15	Chapeou			298_35	Maisonnave 2		
298_16	L'Eglise 1			298_36	Cousinard/Behal		
298_17	Maunicot			298_37	Argaoux		
298_18	Le Mouliot 2			298_38	Larmane		
298_19	Lauga			298_39	Haou de Lascoume		
298_20	Lapeche 1						

Les autres éléments du patrimoine de Serres-Gaston

Au-delà des constructions vouées à l'usage d'habitation (maison et anciennes dépendances, la municipalité a souhaité répertorier d'autres éléments remarquables sur la commune. Les photos ci-après illustrent une partie des éléments identifiés.

Chênes à Marion-Castera

Traduction au zonage : ETOILE 298_A

Pin parasol à Guibardéou

Traduction au zonage : ETOILE 298_B

Chêne à Guibardéou

Traduction au zonage : ETOILE 298_C

Chêne à Labastisse

Traduction au zonage : ETOILE 298_D

Chêne à Bordenave
Traduction au zonage : ETOILE E

Pins parasols à Labère
Traduction au zonage : ETOILE 298_F

Pin parasol à Castéra
Traduction au zonage : ETOILE 298_G

Etang à Trabay
Traduction au zonage : SURFACE 298_P

Fontaine St Vincent à Chapéou
Traduction au zonage : ETOILE 298_J

Chêne à Lacrouzade
Traduction au zonage : ETOILE 298_K

Chêne à Guirançon
Traduction au zonage : ETOILE298_ L

Pin parasol à Argaoux
Traduction au zonage : ETOILE298_M

Chêne à Argaoux
Traduction au zonage : ETOILE 298_N

Chêne à Labastisse
Traduction au zonage : ETOILE 298_O

Commune de SERRESLOUS-ET-ARRIBANS

SERRESLOUS	Fiche n°299_1	Lieu-dit : Bourg 2	Nom du propriétaire ou des propriétaires
Renseignement cadastraux		Type du bâti	COMMUNE
Section ZA	Parcelle 40	Mairie	

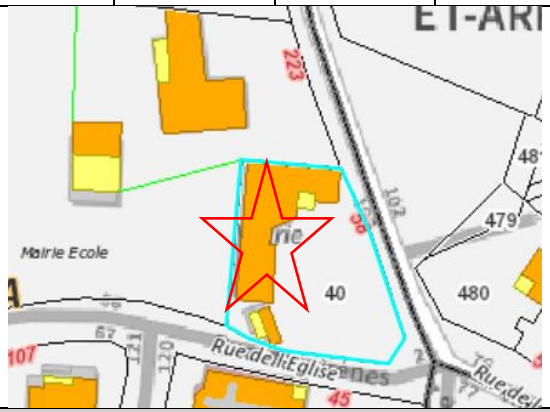

Analyse architecturale du bâti identifié

Volume/Gabarit	R+1						Symétrique	
Toiture	PANS	4	MATERIAU	Tuiles méridionales	EGOUT DE TOIT	Oui	ETAT	Bon
Murs/Façades	Gouttereau		Enduit				ETAT	Bon
Ouvertures	ENCADREMENT	Pierre de taille			MENUISERIES	PVC		
Ornementation	Génoise, chaînage d'angle		**Style/Typologie architectural(e)**		Maison de bourg			
Organisation	En retrait		**Abords / Végétaux**					
Commentaires	Cloche, arènes							

Niveau d'équipements		**Contraintes environnementales**			
Electricité		Agriculture		Intérêt architectural de l'ensemble bâti	
AEP (mm)		NATURA 2000 / ZNIEFF		Requalification / mise en valeur au titre du L.151-19	
Défense incendie		Risque inondation		Changement de destination au titre du L.151-11 2°	
Assainissement		Périmètre de canalisation de transport de gaz (TEREGA)			
Voirie					

SERRESLOUS	Fiche n°299_2	Lieu-dit : Bourg 3	Nom du propriétaire ou des propriétaires
Renseignement cadastraux		Type du bâti	LESPIAUCQ
Section ZB	Parcelle 58	Maison d'habitation	

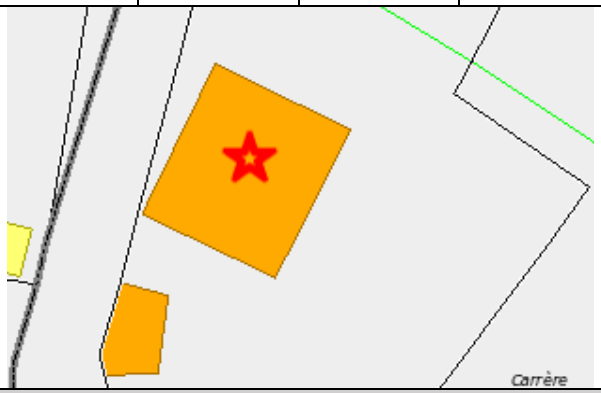

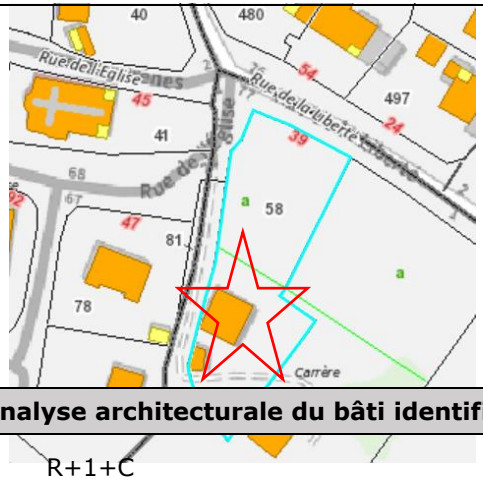

Analyse architecturale du bâti identifié

Volume/Gabarit	R+1+C					Symétrique		
Toiture	PANS	4	MATERIAU	Tuiles de Marseille	EGOUT DE TOIT	Oui	ETAT	Bon
Murs/Façades	Gouttereau		Enduit				ETAT	Moyen
Ouvertures	ENCADREMENT	Pierre de taille			MENUISERIES	Bois		
Ornementation	Génoise, tirants, chaînage d'angle, épis de faîtage		**Style/Typologie architectural(e)**		Maison de maître			
Organisation	En retrait		**Abords / Végétaux**					
Commentaires	Portails							

Niveau d'équipements		**Contraintes environnementales**			
Electricité		Agriculture		Intérêt architectural de l'ensemble bâti	
AEP (mm)		NATURA 2000 / ZNIEFF		Requalification / mise en valeur au titre du L.151-19	
Défense incendie		Risque inondation		Changement de destination au titre du L.151-11 2°	
Assainissement		Périmètre de canalisation de transport de gaz (TEREGA)			
Voirie					

SERRESLOUS	Fiche n°299_3	Lieu-dit : Tachat	Nom du propriétaire ou des propriétaires
Renseignement cadastraux		Type du bâti	LASSABE, LESPIAUCQ
Section C	Parcelle 300	Maison d'habitation	

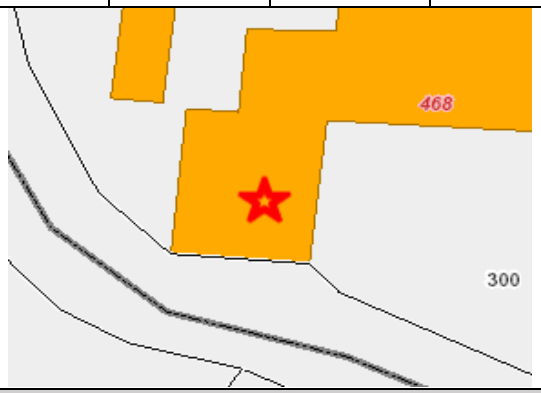

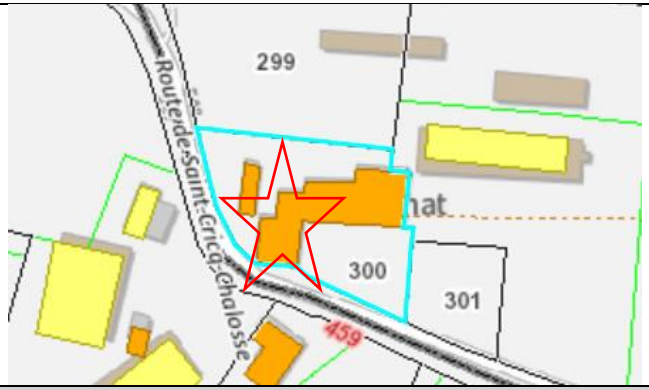

Analyse architecturale du bâti identifié								
Volume/Gabarit	R+1						Symétrique	
Toiture	PANS	4	MATERIAU	Tuiles méridionales	EGOUT DE TOIT	Oui	ETAT	Bon
Murs/Façades	Gouttereau		Enduit				ETAT	Bon
Ouvertures	ENCADREMENT	Pierre de taille			MENUISERIES	Autre		
Ornementation	Génoise, chaînage d'angle, linteau sculpté, encadrements de baies sculptés		**Style/Typologie architectural(e)**	Maison de maître				
Organisation	En retrait		**Abords / Végétaux**					
Commentaires	Portail, clôture							

Niveau d'équipements		Contraintes environnementales			
Electricité		Agriculture		Intérêt architectural de l'ensemble bâti	
AEP (mm)		NATURA 2000 / ZNIEFF		Requalification / mise en valeur au titre du L.151-19	
Défense incendie		Risque inondation		Changement de destination au titre du L.151-11 2°	
Assainissement		Périmètre de canalisation de transport de gaz (TEREGA)			
Voirie					

SERRESLOUS	Fiche n°299_4	Lieu-dit : Parage 1	Nom du propriétaire ou des propriétaires
Renseignement cadastraux		Type du bâti	LAILHEUGUE
Section C	Parcelle 43	Dépendance	

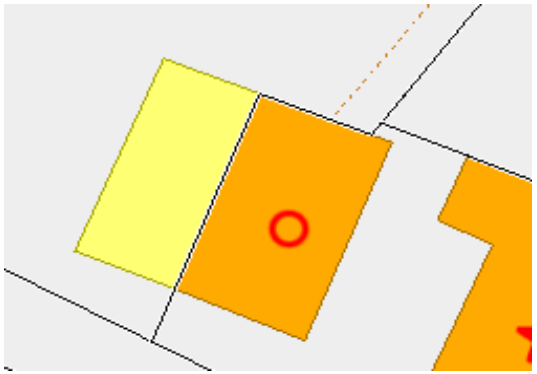

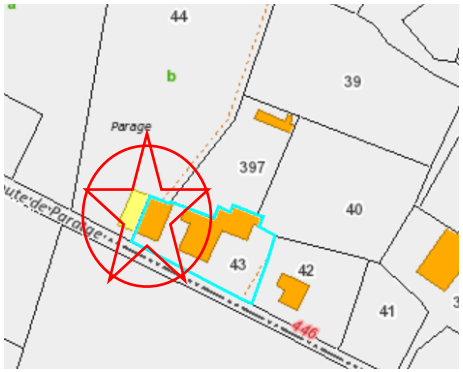

Analyse architecturale du bâti identifié

Volume/Gabarit	R+1						Symétrique	
Toiture	PANS	2	MATERIAU	Tuiles de Marseille	EGOUT DE TOIT	Non	ETAT	Bon
Murs/Façades	Gouttereau		Galets/pierres apparentes, enduit				ETAT	Bon
Ouvertures	ENCADREMENT	Pierre de taille, Bois			MENUISERIES	Autre		
Ornementation	Chaînage d'angle, chevrons apparents		**Style/Typologie architectural(e)**		Dépendance			
Organisation	En retrait		**Abords / Végétaux**					
Commentaires								

Niveau d'équipements		**Contraintes environnementales**			
Electricité		Agriculture		Intérêt architectural de l'ensemble bâti	
AEP (mm)		NATURA 2000 / ZNIEFF		Requalification / mise en valeur au titre du L.151-19	
Défense incendie		Risque inondation		Changement de destination au titre du L.151-11 2°	
Assainissement		Périmètre de canalisation de transport de gaz (TEREGA)			
Voirie					

SERRESLOUS	Fiche n°299_5	Lieu-dit : Boun 1	Nom du propriétaire ou des propriétaires
Renseignement cadastraux		Type du bâti	FITUQUE, DEMEN
Section C	Parcelle 395	Maison d'habitation	

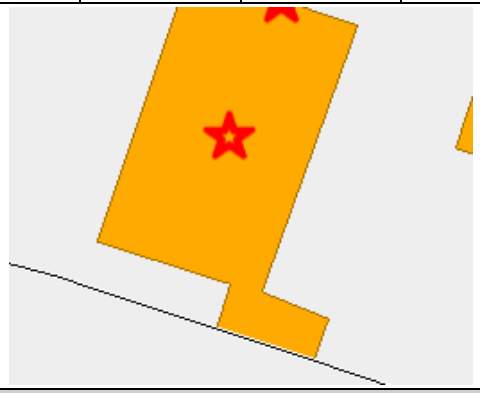

Analyse architecturale du bâti identifié								
Volume/Gabarit	R+C					Asymétrique		
Toiture	PANS	2	MATERIAU	Tuiles méridionales	EGOUT DE TOIT	Oui	ETAT	Bon
Murs/Façades	Pignon		Enduit				ETAT	Bon
Ouvertures	ENCADREMENT	Pierre de taille			MENUISERIES	Bois		
Ornementation	Emmarchement, soubassement, linteau sculpté		**Style/Typologie architectural(e)**		Maison capcazalière			
Organisation	En retrait		**Abords / Végétaux**					
Commentaires	Four à pain							

Niveau d'équipements		Contraintes environnementales			
Electricité		Agriculture		Intérêt architectural de l'ensemble bâti	
AEP (mm)		NATURA 2000 / ZNIEFF		Requalification / mise en valeur au titre du L.151-19	
Défense incendie		Risque inondation		Changement de destination au titre du L.151-11 2°	
Assainissement		Périmètre de canalisation de transport de gaz (TEREGA)			
Voirie					

SERRESLOUS	Fiche n°299_6	Lieu-dit : Boun 2	Nom du propriétaire ou des propriétaires
Renseignement cadastraux		Type du bâti	FITUQUE, DEMEN
Section C	Parcelle 395	Dépendance	

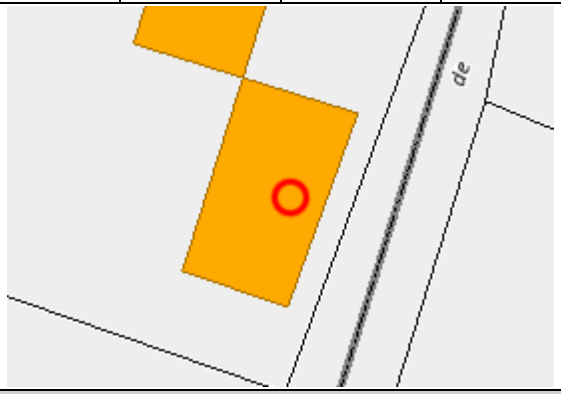

Analyse architecturale du bâti identifié

Volume/Gabarit	R+C					Symétrique		
Toiture	PANS	2	MATERIAU	Tuiles méridionales	EGOUT DE TOIT	Oui	ETAT	Bon
Murs/Façades	Pignon		Enduit				ETAT	Bon
Ouvertures	ENCADREMENT	Pierre de taille, Bois			MENUISERIES	Bois		
Ornementation	Chevrons apparents, chaînage d'angle		**Style/Typologie architectural(e)**		Dépendance			
Organisation	En retrait		**Abords / Végétaux**					
Commentaires								

Niveau d'équipements		**Contraintes environnementales**			
Electricité		Agriculture		Intérêt architectural de l'ensemble bâti	
AEP (mm)		NATURA 2000 / ZNIEFF		Requalification / mise en valeur au titre du L.151-19	
Défense incendie		Risque inondation		Changement de destination au titre du L.151-11 2°	
Assainissement		Périmètre de canalisation de transport de gaz (TEREGA)			
Voirie					

SERRESLOUS	Fiche n°299_7	Lieu-dit : Lacoudure	Nom du propriétaire ou des propriétaires
Renseignement cadastraux		Type du bâti	DOMECQ
Section A	Parcelle 64	Dépendance	

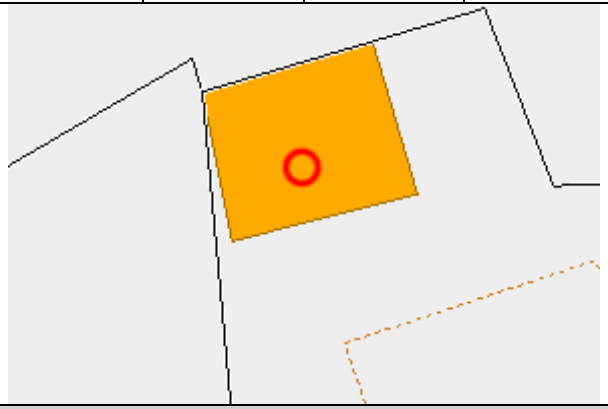

Analyse architecturale du bâti identifié

Volume/Gabarit	R+1					Symétrique		
Toiture	PANS	2	MATERIAU	Tuiles canal	EGOUT DE TOIT	Non	ETAT	Bon
Murs/Façades	Gouttereau		Enduit				ETAT	Bon
Ouvertures	ENCADREMENT	Briques, Bois			MENUISERIES			
Ornementation		**Style/Typologie architectural(e)**	Dépendance					
Organisation	En retrait	**Abords / Végétaux**						
Commentaires								

Niveau d'équipements		**Contraintes environnementales**			
Electricité		Agriculture		Intérêt architectural de l'ensemble bâti	
AEP (mm)		NATURA 2000 / ZNIEFF		Requalification / mise en valeur au titre du L.151-19	
Défense incendie		Risque inondation		Changement de destination au titre du L.151-11 2°	
Assainissement		Périmètre de canalisation de transport de gaz (TEREGA)			
Voirie					

SERRESLOUS	Fiche n°299_8	Lieu-dit : Perrazet	Nom du propriétaire ou des propriétaires
Renseignement cadastraux		Type du bâti	LESPIAUCQ
Section A	Parcelle 182	Dépendance	

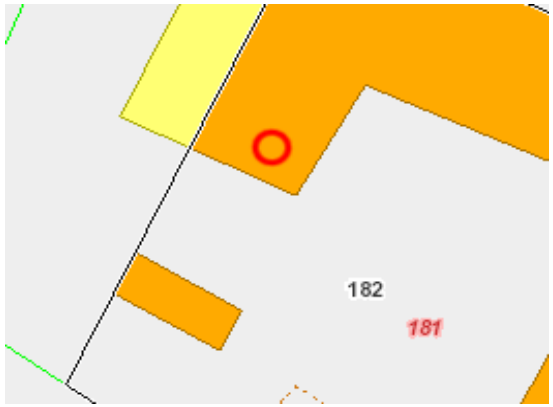

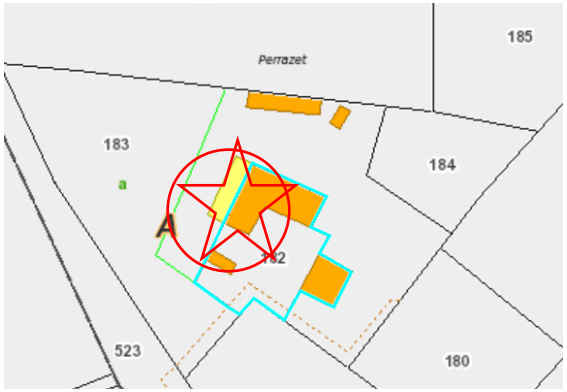

Analyse architecturale du bâti identifié

Volume/Gabarit	R+1					Symétrique		
Toiture	PANS	2	MATERIAU	Tuiles méridionales	EGOUT DE TOIT	Non	ETAT	Bon
Murs/Façades	Pignon		Enduit				ETAT	Bon
Ouvertures	ENCADREMENT	Pierre de taille, Bois			MENUISERIES	Bois		
Ornementation	Chevrons apparents		**Style/Typologie architectural(e)**		Dépendance			
Organisation	En retrait		**Abords / Végétaux**					
Commentaires								

Niveau d'équipements		**Contraintes environnementales**			
Electricité	■	Agriculture	■	Intérêt architectural de l'ensemble bâti	■
AEP (mm)		NATURA 2000 / ZNIEFF		Requalification / mise en valeur au titre du L.151-19	■
Défense incendie	■	Risque inondation		Changement de destination au titre du L.151-11 2°	■
Assainissement		Périmètre de canalisation de transport de gaz (TEREGA)	■		
Voirie	■				

SERRESLOUS	Fiche n°299_9	Lieu-dit : Nougué	Nom du propriétaire ou des propriétaires
Renseignement cadastraux		Type du bâti	DUBERNET
Section A	Parcelle 220	Maison d'habitation	

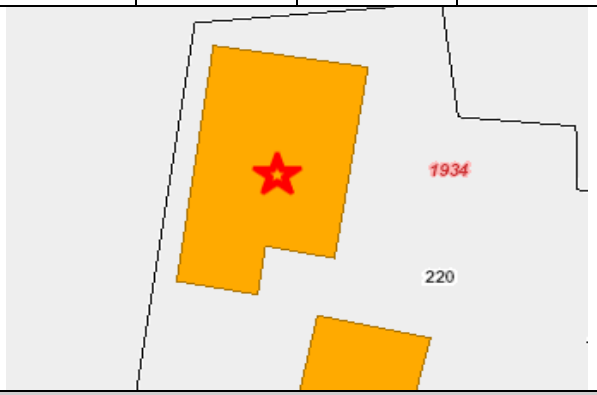

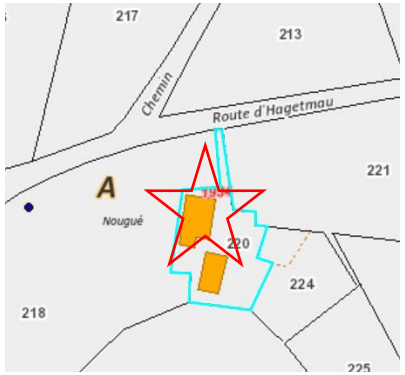

Analyse architecturale du bâti identifié

Volume/Gabarit	R+C					Asymétrique		
Toiture	PANS	2	MATERIAU	Tuiles méridionales	EGOUT DE TOIT	Oui	ETAT	Bon
Murs/Façades	Pignon		Enduit				ETAT	Bon
Ouvertures	ENCADREMENT	Pierre de taille			MENUISERIES	Bois		
Ornementation	Chevrons apparents, emmarchement, linteaux sculptés et cintrés		**Style/Typologie architectural(e)**		Chalossais			
Organisation	En retrait		**Abords / Végétaux**					
Commentaires								

Niveau d'équipements		**Contraintes environnementales**			
Electricité		Agriculture		Intérêt architectural de l'ensemble bâti	
AEP (mm)		NATURA 2000 / ZNIEFF		Requalification / mise en valeur au titre du L.151-19	
Défense incendie		Risque inondation		Changement de destination au titre du L.151-11 2°	
Assainissement		Périmètre de canalisation de transport de gaz (TEREGA)			
Voirie					

SERRESLOUS	Fiche n°299_10	Lieu-dit : Chalouet 1	Nom du propriétaire ou des propriétaires
Renseignement cadastraux		Type du bâti	MOUTILLET
Section A	Parcelle 306	Dépendance	

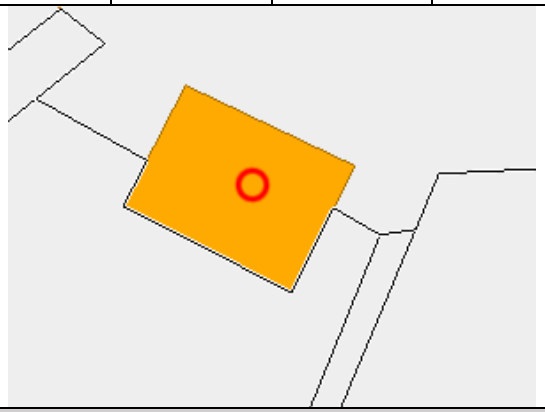

Analyse architecturale du bâti identifié

Volume/Gabarit	R+1						Asymétrique	
Toiture	PANS	2	MATERIAU	Tuiles méridionales	EGOUT DE TOIT	Non	ETAT	Bon
Murs/Façades	Gouttereau		Enduit				ETAT	Bon
Ouvertures	ENCADREMENT	Pierre de taille			MENUISERIES	Bois		
Ornementation	Porte charretière		**Style/Typologie architectural(e)**		Dépendance			
Organisation	En retrait		**Abords / Végétaux**		Palmiers			
Commentaires								

Niveau d'équipements		**Contraintes environnementales**			
Electricité		Agriculture		Intérêt architectural de l'ensemble bâti	
AEP (mm)		NATURA 2000 / ZNIEFF		Requalification / mise en valeur au titre du L.151-19	
Défense incendie		Risque inondation		Changement de destination au titre du L.151-11 2°	
Assainissement		Périmètre de canalisation de transport de gaz (TEREGA)			
Voirie					

SERRESLOUS	Fiche n°299_11	Lieu-dit : Claron	Nom du propriétaire ou des propriétaires
Renseignement cadastraux		Type du bâti	BOURDES, CURCI
Section A	Parcelle 402	Maison d'habitation	

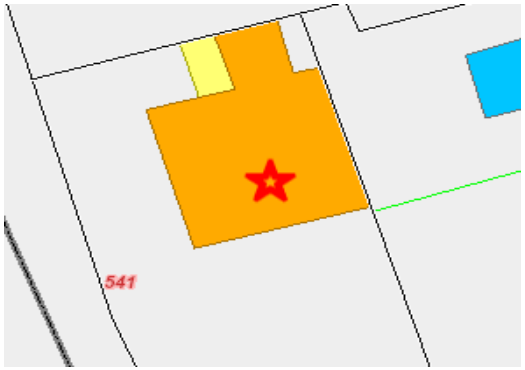

Analyse architecturale du bâti identifié

Volume/Gabarit	R+1						Symétrique	
Toiture	PANS	4	MATERIAU	Tuiles méridionales	EGOUT DE TOIT	Oui	ETAT	Bon
Murs/Façades	Gouttereau		Enduit				ETAT	Bon
Ouvertures	ENCADREMENT	Pierre de taille				MENUISERIES	Bois	
Ornementation	Linteaux sculptés et cintrés, pilastre, encadrement de porte sculpté		**Style/Typologie architectural(e)**	Maison de maître				
Organisation	En retrait		**Abords / Végétaux**					
Commentaires	Portail							

Niveau d'équipements		**Contraintes environnementales**			
Electricité		Agriculture		Intérêt architectural de l'ensemble bâti	
AEP (mm)		NATURA 2000 / ZNIEFF		Requalification / mise en valeur au titre du L.151-19	
Défense incendie		Risque inondation		Changement de destination au titre du L.151-11 2°	
Assainissement		Périmètre de canalisation de transport de gaz (TEREGA)			
Voirie					

SERRESLOUS	Fiche n°299_12	Lieu-dit : Le Moulin	Nom du propriétaire ou des propriétaires
Renseignement cadastraux		Type du bâti	NINOUS
Section: ZA	Parcelle: 56	Maison d'habitation	

Analyse architecturale du bâti identifié

Volume/Gabarit	R+1					Asymétrique		
Toiture	PANS	4	MATERIAU	Tuiles de Marseille	EGOUT DE TOIT	Oui	ETAT	Bon
Murs/Façades	Gouttereau		Enduit				ETAT	Bon
Ouvertures	ENCADREMENT				MENUISERIES	Autre		
Ornementation	Chevrons apparents, ferronneries		**Style/Typologie architectural(e)**		Maison de bourg			
Organisation	En retrait		**Abords / Végétaux**					
Commentaires	Moulin							

Niveau d'équipements		**Contraintes environnementales**			
Electricité		Agriculture		Intérêt architectural de l'ensemble bâti	
AEP (mm)		NATURA 2000 / ZNIEFF		Requalification / mise en valeur au titre du L.151-19	
Défense incendie		Risque inondation		Changement de destination au titre du L.151-11 2°	
Assainissement		Périmètre de canalisation de transport de gaz (TEREGA)			
Voirie					

SERRESLOUS	Fiche n°299_13	Lieu-dit : Combes	Nom du propriétaire ou des propriétaires
Renseignement cadastraux		Type du bâti	LAILHEUGUE
Section C	Parcelle 199	Dépendance	

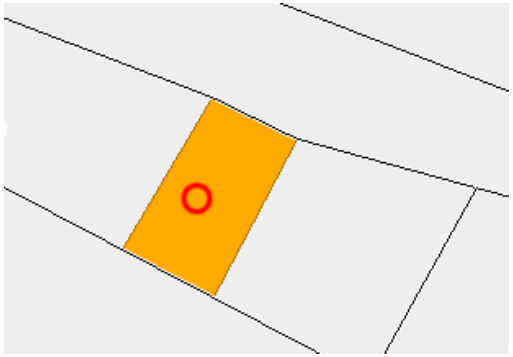

Analyse architecturale du bâti identifié

Volume/Gabarit	R+1						Asymétrique	
Toiture	PANS	2	MATERIAU	Tôle	EGOUT DE TOIT	Non	ETAT	Bon
Murs/Façades	Gouttereau		Torchis/colombages, tôle				ETAT	Bon
Ouvertures	ENCADREMENT	Bois			MENUISERIES	Bois		
Ornementation	Chevrons apparents		**Style/Typologie architectural(e)**		Dépendance			
Organisation	En retrait		**Abords / Végétaux**					
Commentaires	Partie inférieure inadaptée (tôle)							

Niveau d'équipements		**Contraintes environnementales**			
Electricité	■	Agriculture	■	Intérêt architectural de l'ensemble bâti	■
AEP (mm)	■	NATURA 2000 / ZNIEFF		Requalification / mise en valeur au titre du L.151-19	■
Défense incendie		Risque inondation		Changement de destination au titre du L.151-11 2°	■
Assainissement		Périmètre de canalisation de transport de gaz (TEREGA)			
Voirie	■				

SERRESLOUS	Fiche n°299_14	Lieu-dit : Praoubot	Nom du propriétaire ou des propriétaires
Renseignement cadastraux		Type du bâti	LAGUE, HONTANG
Section A	Parcelle 21	Dépendance	

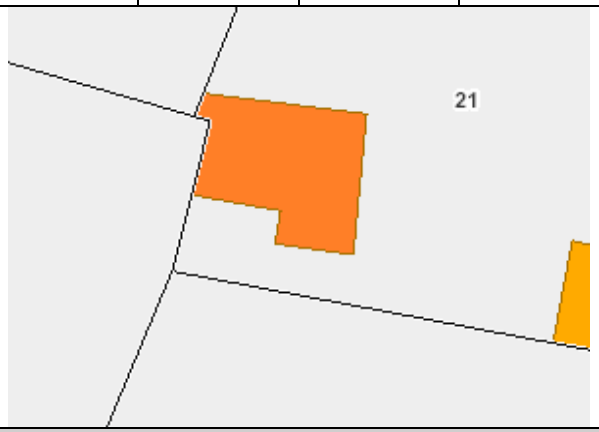

Analyse architecturale du bâti identifié								
Volume/Gabarit	R+1					Symétrique		
Toiture	PANS	2	MATERIAU	Tuiles de Marseille	EGOUT DE TOIT	Non	ETAT	Bon
Murs/Façades	Gouttereau		Enduit				ETAT	Bon
Ouvertures	ENCADREMENT	Pierre de taille			MENUISERIES	Autre		
Ornementation	Chevrons apparents		**Style/Typologie architectural(e)**		Dépendance			
Organisation	En retrait		**Abords / Végétaux**					
Commentaires								

Niveau d'équipements		Contraintes environnementales			
Electricité	■	Agriculture	■	Intérêt architectural de l'ensemble bâti	■
AEP (mm)	■	NATURA 2000 / ZNIEFF		Requalification / mise en valeur au titre du L.151-19	■
Défense incendie		Risque inondation		Changement de destination au titre du L.151-11 2°	
Assainissement		Périmètre de canalisation de transport de gaz (TEREGA)	■		
Voirie	■				

SERRESLOUS	Fiche n°299_15	Lieu-dit : Lacouture	Nom du propriétaire ou des propriétaires
Renseignement cadastraux		Type du bâti	ANACLET
Section ZB	Parcelle 51	, Dépendance	

Analyse architecturale du bâti identifié

Volume/Gabarit				R+1			Symétrique				
Toiture	PANS	2	MATERIAU	Tuiles de Marseille,	EGOUT DE TOIT	Présent		ETAT	Bon		
Murs/Façades	Pignon	Gouttereau	Enduit					ETAT	Bon		
Ouvertures	ENCADREMENT	Béton …			MENUISERIES	Bois	Vantaux	Porte d'entrée			
Ornementation				**Style/Typologie architectural(e)**	Dépendance, ancienne étable						
Organisation	Alignement sur domaine public			**Abords / Végétaux**							
Commentaires	Datation, puits, portails, clôtures, …										

Niveau d'équipements		**Contraintes environnementales**			
Electricité	■	Agriculture	■	Intérêt architectural de l'ensemble bâti	
AEP (mm)	■	NATURA 2000 / ZNIEFF		Requalification / mise en valeur au titre du L.151-19	
Défense incendie		Risque inondation		Changement de destination au titre du L.151-11 2°	■
Assainissement		Périmètre de canalisation de transport de gaz (TEREGA)			
Voirie	■				

SERRESLOUS	Fiche n°299_17	Lieu-dit : Bidaou	Nom du propriétaire ou des propriétaires
Renseignement cadastraux		Type du bâti	LESPIAUCQ
Section C	Parcelle 0034	Dépendance	

Analyse architecturale du bâti identifié												
Volume/Gabarit				R+1					Asymétrique			
Toiture	PANS	2	MATERIAU	Tuiles PLATES		EGOUT DE TOIT	Présent		ETAT	Bon		
Murs/Façades	Pignon	Gouttereau	Parpaings						ETAT	Bon		
Ouvertures	ENCADREMENT					MENUISERIES	BOIS		Vantaux	Porte d'entrée		
Ornementation				**Style/Typologie architectural(e)**		Dépendance						
Organisation		En retrait		**Abords / Végétaux**								
Commentaires												

Niveau d'équipements		Contraintes environnementales			
Electricité	■	Agriculture	■	Intérêt architectural de l'ensemble bâti	
AEP (mm)		NATURA 2000 / ZNIEFF		Requalification / mise en valeur au titre du L.151-19	
Défense incendie		Risque inondation		Changement de destination au titre du L.151-11 2°	■
Assainissement		Périmètre de canalisation de transport de gaz (TEREGA)			
Voirie	■				

ERRESLOUS	Fiche n°299_19	Lieu-dit : CARRERE	Nom du propriétaire ou des propriétaires
Renseignement cadastraux		Type du bâti	LESPIAUCQ
Section	ZB 56	Parcelle	Dépendance

Localisation c

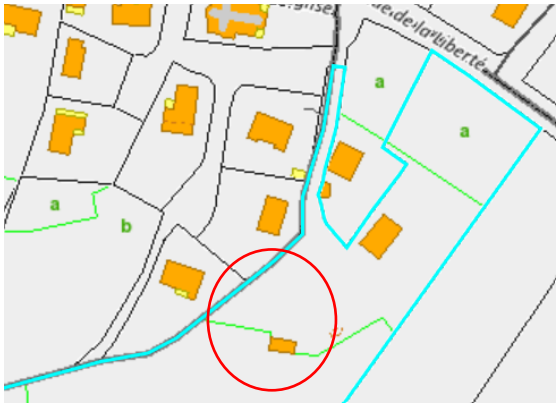

Analyse architecturale du bâti identifié

Volume/Gabarit				R+1							
Toiture	PANS	2	MATERIAU	Tuiles plates	EGOUT DE TOIT		Non présent	ETAT		Moyen	
Murs/Façades	Pignon	Gouttereau	Parpaings					ETAT	Bon		
Ouvertures	ENCADREMENT				MENUISERIES	Bois	Vantaux	Porte d'entrée			
Ornementation				**Style/Typologie architectural(e)**	Dépendance						
Organisation	Alignement sur domaine public	En retrait		**Abords / Végétaux**							
Commentaires											

Niveau d'équipements		**Contraintes environnementales**			
Electricité		Agriculture		Intérêt architectural de l'ensemble bâti	
AEP (mm)		NATURA 2000 / ZNIEFF		Requalification / mise en valeur au titre du L.151-19	
Défense incendie		Risque inondation		Changement de destination au titre du L.151-11 2°	
Assainissement		Périmètre de canalisation de transport de gaz (TEREGA)			
Voirie					

SERRESLOUS	Fiche n°299_20	Lieu-dit : LABORDE	Nom du propriétaire ou des propriétaires
Renseignement cadastraux		Type du bâti	VERDIER
Section ZA	Parcelle 74	Dépendance	

Localisation cadastrale

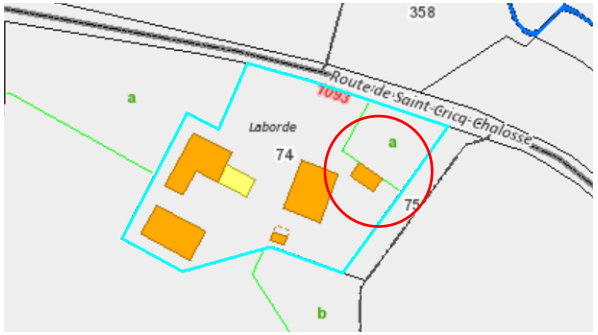

Analyse architecturale du bâti identifié

Volume/Gabarit				R+1			Symétrique				
Toiture	PANS	2	MATERIAU	Tuiles plates	EGOUT DE TOIT	Présent		ETAT	Bon		
Murs/Façades	Pignon	Gouttereau	Parpaings					ETAT	Bon		
Ouvertures	ENCADREMENT					MENUISERIES	Bois		Vantaux	Porte d'entrée	
Ornementation					**Style/Typologie architectural(e)**	Dépendance					
Organisation		En retrait			**Abords / Végétaux**	Chênes, palmiers, pins parasols, allées, …					
Commentaires											

Niveau d'équipements		**Contraintes environnementales**			
Electricité	■	Agriculture	■	Intérêt architectural de l'ensemble bâti	
AEP (mm)		NATURA 2000 / ZNIEFF		Requalification / mise en valeur au titre du L.151-19	
Défense incendie		Risque inondation		Changement de destination au titre du L.151-11 2°	■
Assainissement		Périmètre de canalisation de transport de gaz (TEREGA)	■		
Voirie	■				

SERRESLOUS	Fiche n°299_21	Lieu-dit : GARET	Nom du propriétaire ou des propriétaires
Renseignement cadastraux		Type du bâti	DOMECQ
Section A	Parcelle 0073	Dépendance	

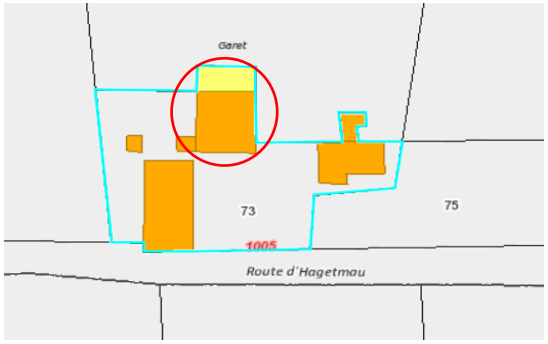

Analyse architecturale du bâti identifié

Volume/Gabarit				R+1							Asymétrique
Toiture	PANS	2	MATERIAU	Tuiles plates	EGOUT DE TOIT		Non présent	ETAT		Moyen	
Murs/Façades	Pignon	Gouttereau	Parpaings					ETAT	Bon		
Ouvertures	ENCADREMENT	Pierre			MENUISERIES		Vantaux	Porte d'entrée			
Ornementation			**Style/Typologie architectural(e)**	, dépendance							
Organisation		En retrait	**Abords / Végétaux**								
Commentaires											

Niveau d'équipements		**Contraintes environnementales**			
Electricité	■	Agriculture	■	Intérêt architectural de l'ensemble bâti	
AEP (mm)		NATURA 2000 / ZNIEFF		Requalification / mise en valeur au titre du L.151-19	
Défense incendie	■	Risque inondation		Changement de destination au titre du L.151-11 2°	■
Assainissement		Périmètre de canalisation de transport de gaz (TEREGA)	■		
Voirie	■				

SERRESLOUS	Fiche n°299_22	Lieu-dit : LALANNE	Nom du propriétaire ou des propriétaires
Renseignement cadastraux		Type du bâti	DABADIE
Section A	Parcelle 0550	Dépendance	

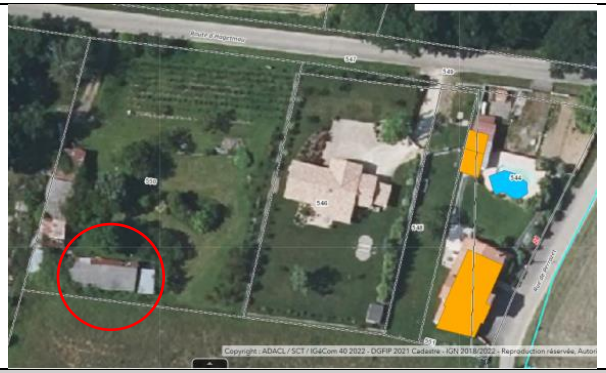

Analyse architecturale du bâti identifié

Volume/Gabarit				R+1				Asymétrique			
Toiture	PANS	2	MATERIAU	Éverites, tôles	EGOUT DE TOIT		Non présent	ETAT		Moyen	
Murs/Façades	Pignon	Gouttereau	Parpaings					ETAT		Moyen	
Ouvertures	ENCADREMENT				MENUISERIES	Matériaux	Vantaux	Porte d'entrée			
Ornementation				**Style/Typologie architectural(e)**	DEPENDANCE						
Organisation		En retrait		**Abords / Végétaux**							
Commentaires											

Niveau d'équipements		**Contraintes environnementales**			
Electricité		Agriculture		Intérêt architectural de l'ensemble bâti	
AEP (mm)		NATURA 2000 / ZNIEFF		Requalification / mise en valeur au titre du L.151-19	
Défense incendie		Risque inondation		Changement de destination au titre du L.151-11 2°	
Assainissement		Périmètre de canalisation de transport de gaz (TEREGA)			
Voirie					

SERRESLOUS	Fiche n°299_23	Lieu-dit : Maysonnave	Nom du propriétaire ou des propriétaires
Renseignement cadastraux		Type du bâti	LESPIAUCQ
Section C	Parcelle 0023	Dépendance	

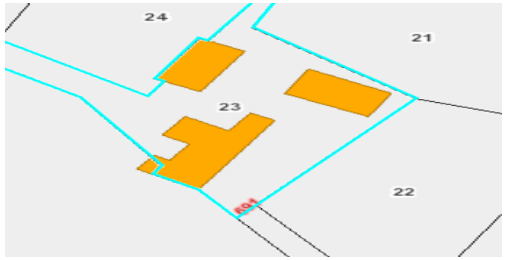

Analyse architecturale du bâti identifié

Volume/Gabarit				R+1		Symétrique					
Toiture	PANS	2	MATERIAU	Tuiles Plates	EGOUT DE TOIT		Non présent	ETAT		Moyen	
Murs/Façades			, parpaings					ETAT	Bon		
Ouvertures	ENCADREMENT				MENUISERIES	Bois		Vantaux	Porte d'entrée		
Ornementation				**Style/Typologie architectural(e)**	Dépendance						
Organisation		En retrait		**Abords / Végétaux**							
Commentaires											

Niveau d'équipements		**Contraintes environnementales**			
Electricité		Agriculture		Intérêt architectural de l'ensemble bâti	
AEP (mm)		NATURA 2000 / ZNIEFF		Requalification / mise en valeur au titre du L.151-19	
Défense incendie		Risque inondation		Changement de destination au titre du L.151-11 2°	
Assainissement		Périmètre de canalisation de transport de gaz (TEREGA)			
Voirie					

Classification des éléments répertoriés de Serreslous-et-Arribans

N°	Localisation / Nom	Conclusions et numéro reporté sur le plan de zonage		N°	Localisation / Nom	Conclusions et numéro reporté sur le plan de zonage	
		L.151-19 ☆	L.151-11 -2° ○			L.151-19 ☆	L.151-11 -2° ○
299_1	Bourg 2			299_22	Lalanne		
299_2	Bourg 3			299_23	Maysonnave		
299_3	Tachat						
299_4	Parage 1						
299_5	Boun 1						
299_6	Boun 2						
299_7	Lacoudure						
299_8	Perrazet						
299_9	Nougué						
299_10	Chalouet 1						
299_11	Claron						
299_12	Le Moulin						
299_13	Combes						
299_14	Praoubot						
299_15	Lacouture						
299_16	Praoubot						
299_17	Bidaou						
299_18	Carrere						
299_19	Carrere						
299_20	Laborde						
299_21	Garet						

Les autres éléments du patrimoine de Serreslous-et-Arribans

Au-delà des constructions vouées à l'usage d'habitation (maison et anciennes dépendances, la municipalité a souhaité répertorier d'autres éléments remarquables sur la commune. Les photos ci-après illustrent une partie des éléments identifiés.

Arènes au Bourg

Traduction au zonage : ETOILE 299_A

Moulin à Le Moulin

Traduction au zonage : ETOILE 299_B

Four à pain au Boun

Traduction au zonage : ETOILE 299_C

Commune de SORBETS

SORBETS	Fiche n°305_1	Lieu-dit : BEDOURETS 1	Nom du propriétaire : BUSSY

Renseignements cadastraux : Section et n° de parcelle : C, n°136

Type du bâti : habitation

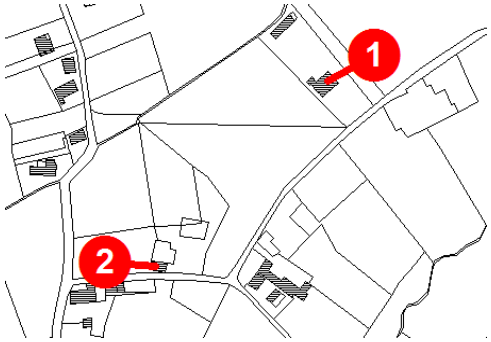

Analyse architecturale du bâti identifié

Toiture	NATURE : 4 pans	MATERIAU : tuiles de Marseille	ETAT : bon	EGOUT DE TOIT : présent ; chevrons apparents,
Murs / façades	NATURE : enduit		ETAT : bon	
Volume / Gabarit	R+1+c	Symétrique		
Ouvertures	ENCADREMENT : Pierre de taille	LINTEAU : Pierre	MENUISERIES : Bois, 2 vantaux, porte d'entrée Bois	

Commentaires : Présence d'un balcon

Niveau d'équipements	Electricité		Agriculture	
	AEP (mm)	**125**	Périmètre de canalisation de transport de gaz (TEREGA)	
	Défense incendie			
	Assainissement			
	Voirie		Intérêt architectural de l'ensemble bâti	
Contraintes environnementales	Risque inondation		Requalification / mise en valeur au titre du L.151-19	
	Natura 2000 / ZNIEFF2		Changement de destination au titre du L.151-11 2°	

SORBETS	Fiche n°305_2	Lieu-dit : BEDOURETS 2	Nom du propriétaire : TASTET

Renseignements cadastraux : Section et n° de parcelle : C, n°131

Type du bâti : Dépendance

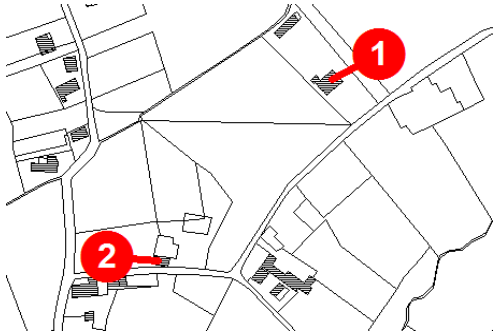

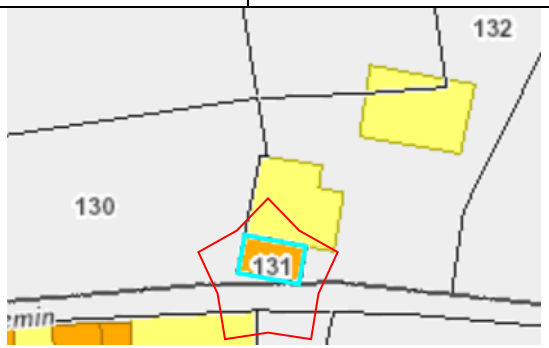

Analyse architecturale du bâti identifié

Toiture	NATURE : 2 pans	MATERIAU : tôle	ETAT : bon	EGOUT DE TOIT : Non ; chevrons apparents
Murs / façades	NATURE : galets apparents, enduit		ETAT : moyen	
Volume / Gabarit	R+1	Symétrique		
Ouvertures	ENCADREMENT : briques	LINTEAU : briques	MENUISERIES : Bois, 2 vantaux, porte d'entrée Bois	

Commentaires :

Niveau d'équipements	Electricité		Agriculture	
	AEP (mm)	**50**	Périmètre de canalisation de transport de gaz (TEREGA)	
	Défense incendie			
	Assainissement			
	Voirie		Intérêt architectural de l'ensemble bâti	
Contraintes environnementales	Risque inondation		Requalification / mise en valeur au titre du L.151-19	
	Natura 2000 / ZNIEFF2		Changement de destination au titre du L.151-11 2°	

SORBETS	Fiche n°305_3	Lieu-dit : AU BOURG	Nom du propriétaire : CMNE DE SORBETS
Renseignements cadastraux : Section et n° de parcelle : C, n°114		**Type du bâti :** habitation	

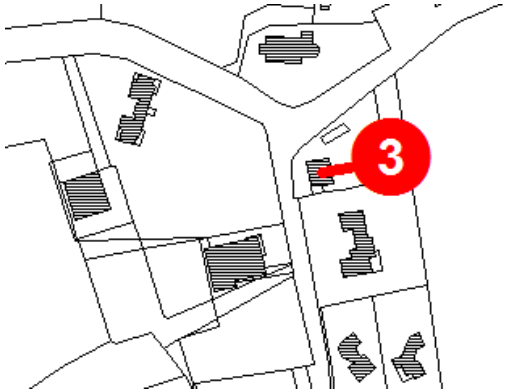

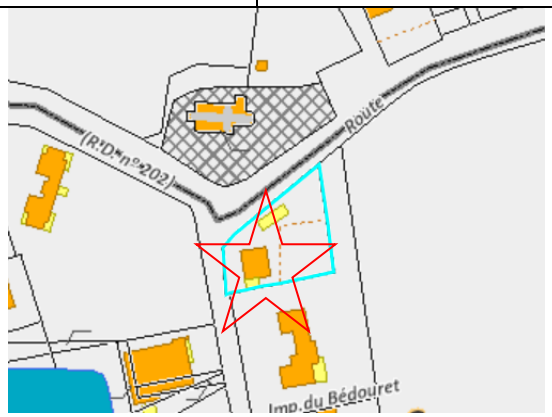

Analyse architecturale du bâti identifié

Toiture	NATURE : 4 pans	MATERIAU : tuiles de Marseille	ETAT : bon	EGOUT DE TOIT : présent ; génoise
Murs / façades	NATURE : enduit		ETAT : bon	
Volume / Gabarit	R+1	Symétrique		
Ouvertures	ENCADREMENT : Pierre de taille	LINTEAU : Pierre	MENUISERIES : Bois, 2 vantaux, porte d'entrée Bois	

Commentaires : Ancienne école ; date de 1873 ; présence d'yeux de bœuf

Niveau d'équipements	Electricité		Agriculture	
	AEP (mm)	**125**	Périmètre de canalisation de transport de gaz (TEREGA)	
	Défense incendie			
	Assainissement			
	Voirie		Intérêt architectural de l'ensemble bâti	
Contraintes environnementales	Risque inondation		Requalification / mise en valeur au titre du L.151-19	
	Natura 2000 / ZNIEFF2		Changement de destination au titre du L.151-11 2°	

SORBETS	Fiche n°305_4	Lieu-dit : SOURDAT	Nom du propriétaire : LAFENETRE André

Renseignements cadastraux : Section et n° de parcelle : D, n°734

Type du bâti : ancienne habitation

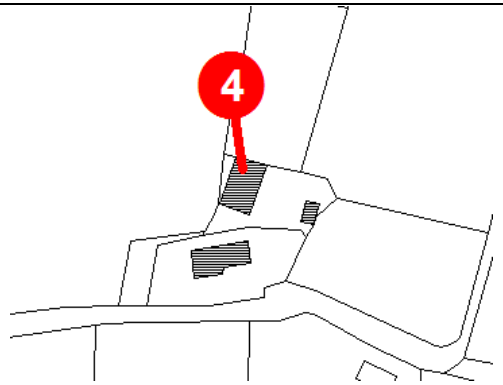

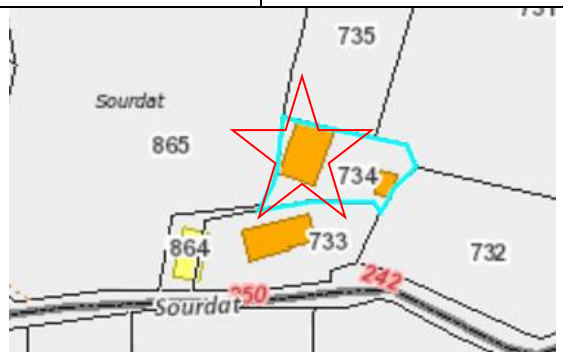

Analyse architecturale du bâti identifié

Toiture	NATURE : 2 pans	MATERIAU : tuiles canal	ETAT : moyen	EGOUT DE TOIT : Non ; chevrons apparents
Murs / façades	NATURE : galets apparents, enduit		ETAT : dégradé	
Volume / Gabarit	R+C	Symétrique		
Ouvertures	ENCADREMENT : Pierre de taille	LINTEAU : Bois / Pierre	MENUISERIES : Bois, 2 vantaux, porte d'entrée Bois	

Commentaires : date de 1824

Niveau d'équipements	Electricité		Agriculture	
	AEP (mm)		Périmètre de canalisation de transport de gaz (TEREGA)	
	Défense incendie			
	Assainissement			
	Voirie		Intérêt architectural de l'ensemble bâti	
Contraintes environnementales	Risque inondation		Requalification / mise en valeur au titre du L.151-19	
	Natura 2000 / ZNIEFF2		Changement de destination au titre du L.151-11 2°	

SORBETS	Fiche n°305_5	Lieu-dit : MALAOU 1	Nom du propriétaire : DUPEYRON

Renseignements cadastraux : Section et n° de parcelle : D, n°300	Type du bâti : dépendance

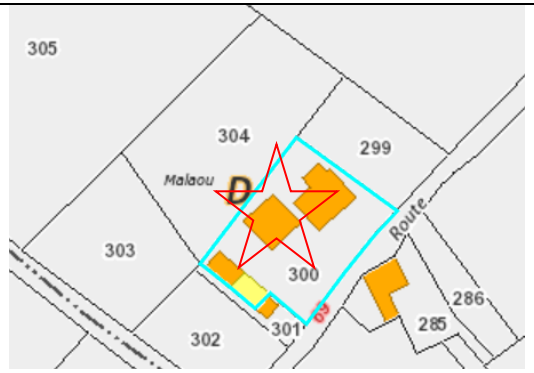

Analyse architecturale du bâti identifié

Toiture	NATURE : 2 pans	MATERIAU : tuiles de Marseille	ETAT : moyen	EGOUT DE TOIT : Non ; chevrons apparents
Murs / façades	NATURE : galets apparents		ETAT : bon	
Volume / Gabarit	R+1	Symétrique		
Ouvertures	ENCADREMENT : Pierre de taille	LINTEAU : Pierre	MENUISERIES : Bois, 2 vantaux, porte d'entrée Bois	

Commentaires : Dépendance d'une maison plus récente

Niveau d'équipements	Electricité		Agriculture	
	AEP (mm)	**200**	Périmètre de canalisation de transport de gaz (TEREGA)	
	Défense incendie			
	Assainissement			
	Voirie		Intérêt architectural de l'ensemble bâti	
Contraintes environnementales	Risque inondation		Requalification / mise en valeur au titre du L.151-19	
	Natura 2000 / ZNIEFF2		Changement de destination au titre du L.151-11 2°	

SORBETS	Fiche n°305_6	Lieu-dit : MALAOU 2	Nom du propriétaire : DUPIELLET

Renseignements cadastraux : Section et n° de parcelle : D, n°722

Type du bâti : habitation

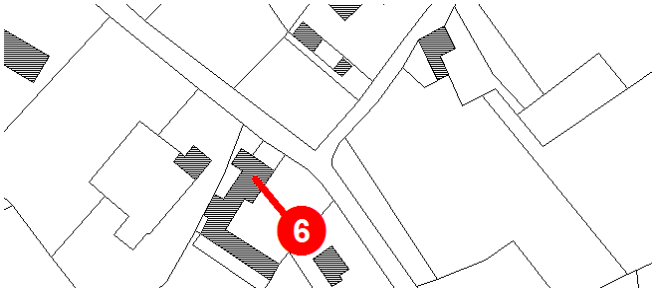

Analyse architecturale du bâti identifié

Toiture	NATURE : 4 pans	MATERIAU : tuiles canal	ETAT : moyen	EGOUT DE TOIT : Non ; génoise
Murs / façades	NATURE : enduit		ETAT : bon	
Volume / Gabarit	R+1	Symétrique		
Ouvertures	ENCADREMENT : Pierre de taille	LINTEAU : Pierre	MENUISERIES : Bois, 2 vantaux, porte d'entrée Bois	

Commentaires :

Niveau d'équipements	Electricité		Agriculture	
	AEP (mm)	**150**	Périmètre de canalisation de transport de gaz (TEREGA)	
	Défense incendie			
	Assainissement			
	Voirie		Intérêt architectural de l'ensemble bâti	
Contraintes environnementales	Risque inondation		Requalification / mise en valeur au titre du L.151-19	
	Natura 2000 / ZNIEFF2		Changement de destination au titre du L.151-11 2°	

SORBETS	Fiche n°305_7	Lieu-dit : HITOU	Nom du propriétaire : DUPIELLET
Renseignements cadastraux : Section et n° de parcelle : D, n°691		**Type du bâti :** habitation	

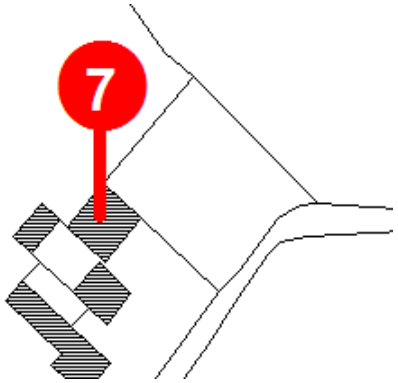

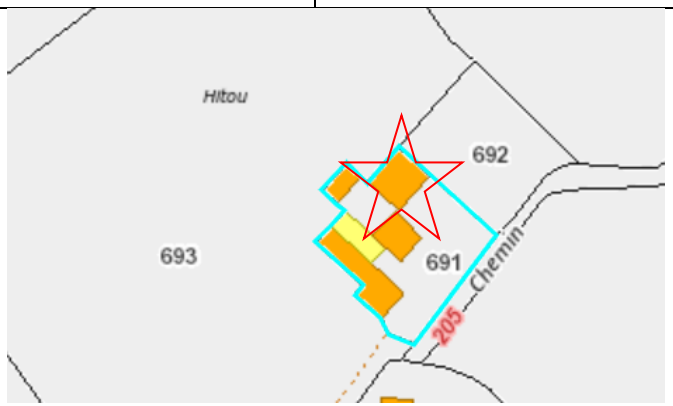

Analyse architecturale du bâti identifié

Toiture	NATURE : 4 pans	MATERIAU : tuiles méridionales	ETAT : bon	EGOUT DE TOIT : présent ; génoise
Murs / façades	NATURE : enduit		ETAT : bon	
Volume / Gabarit	R+1+c	Symétrique		
Ouvertures	ENCADREMENT : briques	LINTEAU : briques	MENUISERIES : 2 vantaux, porte d'entrée Bois	

Commentaires :

Niveau d'équipements	Electricité		Agriculture	
	AEP (mm)	**150**	Périmètre de canalisation de transport de gaz (TEREGA)	
	Défense incendie			
	Assainissement			
	Voirie		Intérêt architectural de l'ensemble bâti	
Contraintes environnementales	Risque inondation		Requalification / mise en valeur au titre du L.151-19	
	Natura 2000 / ZNIEFF2		Changement de destination au titre du L.151-11 2°	

SORBETS	Fiche n°305_8	Lieu-dit : BLANCOTTE	Nom du propriétaire : BARON

Renseignements cadastraux : Section et n° de parcelle : D, n°791

Type du bâti : Dépendance

Analyse architecturale du bâti identifié

Toiture	NATURE : 2 pans	MATERIAU : tôles	ETAT : bon	EGOUT DE TOIT : Non ; chevrons apparents
Murs / façades	NATURE : galets apparents, parpaings mâchefer		ETAT : moyen	
Volume / Gabarit	R+1	Symétrique		
Ouvertures	ENCADREMENT : Pierre de taille	LINTEAU : Pierre	MENUISERIES : Bois, 2 vantaux, porte d'entrée	

Commentaires :

Niveau d'équipements	Electricité		Agriculture	
	AEP (mm)	**200**	Périmètre de canalisation de transport de gaz (TEREGA)	
	Défense incendie			
	Assainissement			
	Voirie		Intérêt architectural de l'ensemble bâti	
Contraintes environnementales	Risque inondation		Requalification / mise en valeur au titre du L.151-19	
	Natura 2000 / ZNIEFF2		Changement de destination au titre du L.151-11 2°	

SORBETS	Fiche n°305_9	Lieu-dit : GUICHOT	Nom du propriétaire : HOAREAU
Renseignements cadastraux : Section et n° de parcelle : D, n°115		**Type du bâti :** habitation	

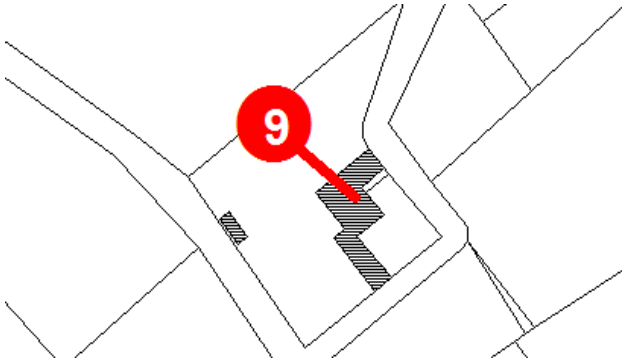

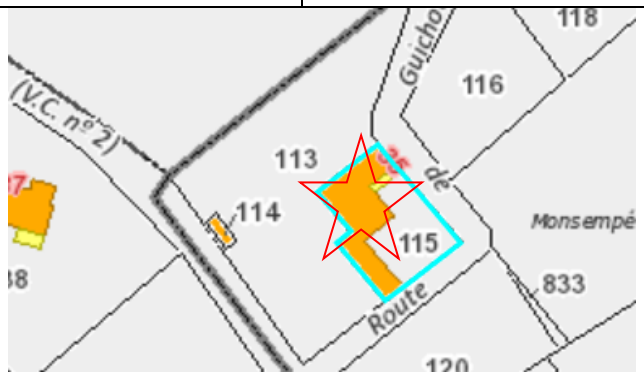

Analyse architecturale du bâti identifié				
Toiture	NATURE : 4 pans	MATERIAU : tuiles canal	ETAT : moyen	EGOUT DE TOIT : présent ou Non ; génoise
Murs / façades	NATURE : enduit		ETAT : bon	
Volume / Gabarit	R+1	Symétrique		
Ouvertures	ENCADREMENT : Pierre de taille	LINTEAU : Pierre	MENUISERIES : PVC, 2 vantaux, porte d'entrée Bois	
Commentaires :				

Niveau d'équipements	Electricité		Agriculture	
	AEP (mm)	**60**	Périmètre de canalisation de transport de gaz (TEREGA)	
	Défense incendie			
	Assainissement			
	Voirie		Intérêt architectural de l'ensemble bâti	
Contraintes environnementales	Risque inondation		Requalification / mise en valeur au titre du L.151-19	
	Natura 2000 / ZNIEFF2		Changement de destination au titre du L.151-11 2°	

SORBETS	Fiche n°305_10	Lieu-dit : LANNABRAS 1	Nom du propriétaire : FOUGERAY/ROBERT

Renseignements cadastraux : Section et n° de parcelle : D, n°202

Type du bâti : Dépendance

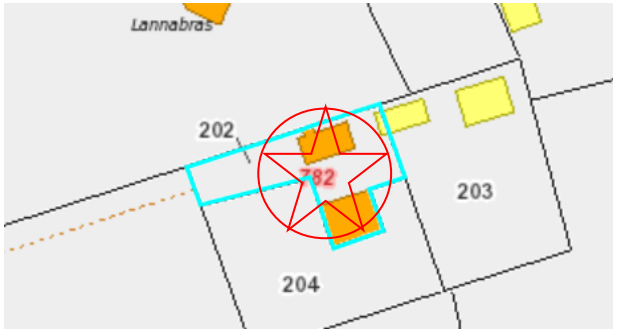

Analyse architecturale du bâti identifié

Toiture	NATURE : 2 pans	MATERIAU : tuiles de Marseille	ETAT : moyen	EGOUT DE TOIT : Non ; chevrons apparents
Murs / façades	NATURE : enduit		ETAT : moyen	
Volume / Gabarit	R+1	Symétrique		
Ouvertures	ENCADREMENT : briques	LINTEAU : briques	MENUISERIES : Bois, 2 vantaux, porte d'entrée Bois	

Commentaires : yeux de bœuf ; présence d'un puits

Niveau d'équipements	Electricité		Agriculture	
	AEP (mm)	**60**	Périmètre de canalisation de transport de gaz (TEREGA)	
	Défense incendie			
	Assainissement			
	Voirie		Intérêt architectural de l'ensemble bâti	
Contraintes environnementales	Risque inondation		Requalification / mise en valeur au titre du L.151-19	
	Natura 2000 / ZNIEFF2		Changement de destination au titre du L.151-11 2°	

SORBETS	Fiche n°305_11	Lieu-dit : SANSON	Nom du propriétaire : DUBICQ

Renseignements cadastraux : Section et n° de parcelle : D, n°197

Type du bâti : ancienne habitation

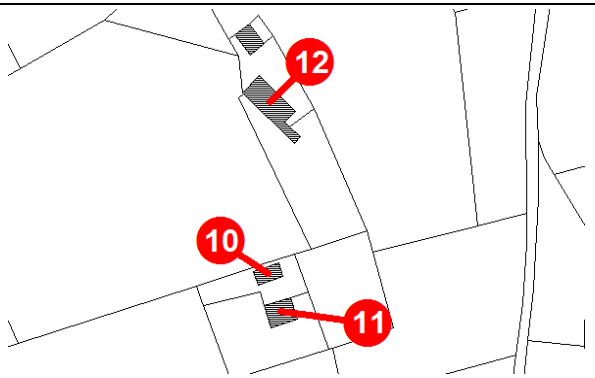

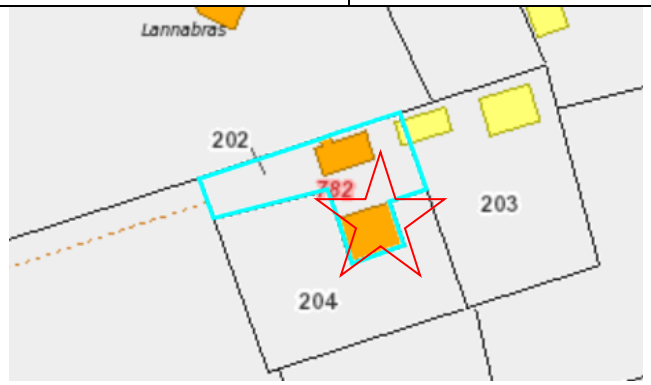

Analyse architecturale du bâti identifié

Toiture	NATURE : 4 pans	MATERIAU : tuiles canal	ETAT : moyen	EGOUT DE TOIT : présent ou Non, chevrons apparents, génoise ou corniche
Murs / façades	NATURE : enduit		ETAT : moyen	
Volume / Gabarit	R+C	Symétrique		
Ouvertures	ENCADREMENT : briques	LINTEAU : briques	MENUISERIES : Bois, 2 vantaux, porte d'entrée Bois	

Commentaires :

Niveau d'équipements	Electricité		Agriculture	
	AEP (mm)	**60**	Périmètre de canalisation de transport de gaz (TEREGA)	
	Défense incendie			
	Assainissement			
	Voirie		Intérêt architectural de l'ensemble bâti	
Contraintes environnementales	Risque inondation		Requalification / mise en valeur au titre du L.151-19	
	Natura 2000 / ZNIEFF2		Changement de destination au titre du L.151-11 2°	

SORBETS	Fiche n°305_12	Lieu-dit : PAQUERETTE	Nom du propriétaire : HOAREAU

Renseignements cadastraux : Section et n° de parcelle : D, n°260

Type du bâti : ancienne habitation

Analyse architecturale du bâti identifié

Toiture	NATURE : 4 pans	MATERIAU : tuiles méridionales	ETAT : moyen	EGOUT DE TOIT : Non ; chevrons apparents
Murs / façades	NATURE : galets apparents, enduit		ETAT : bon	
Volume / Gabarit	R+1	Asymétrique		
Ouvertures	ENCADREMENT : Pierre de taille	LINTEAU : Pierre	MENUISERIES : Bois, 2 vantaux	

Commentaires :

Niveau d'équipements	Electricité		Agriculture	
	AEP (mm)	**80**	Périmètre de canalisation de transport de gaz (TEREGA)	
	Défense incendie			
	Assainissement			
	Voirie		Intérêt architectural de l'ensemble bâti	
Contraintes environnementales	Risque inondation		Requalification / mise en valeur au titre du L.151-19	
	Natura 2000 / ZNIEFF2		Changement de destination au titre du L.151-11 2°	

SORBETS	Fiche n°305_13	Lieu-dit : LE MOULIN	Nom du propriétaire : DUCOUSSO

Renseignements cadastraux : Section et n° de parcelle : B, n°297

Type du bâti : habitation

Analyse architecturale du bâti identifié

Toiture	NATURE : 4 pans	MATERIAU : tuiles canal	ETAT : bon	EGOUT DE TOIT : présent
Murs / façades	NATURE : galets apparents, enduit		ETAT : bon	
Volume / Gabarit	R+1	Asymétrique		
Ouvertures	ENCADREMENT : Pierre de taille	LINTEAU : Pierre	MENUISERIES : Bois, 2 vantaux, porte d'entrée Bois	

Commentaires :

Niveau d'équipements	Electricité		Agriculture	
	AEP (mm)	**60**	Périmètre de canalisation de transport de gaz (TEREGA)	
	Défense incendie			
	Assainissement			
	Voirie		Intérêt architectural de l'ensemble bâti	
Contraintes environnementales	Risque inondation		Requalification / mise en valeur au titre du L.151-19	
	Natura 2000 / ZNIEFF2		Changement de destination au titre du L.151-11 2°	

SORBETS	Fiche n°305_14	Lieu-dit : MATILAS	Nom du propriétaire : DUPIN

Renseignements cadastraux : Section et n° de parcelle : B, n°140	**Type du bâti :** habitation

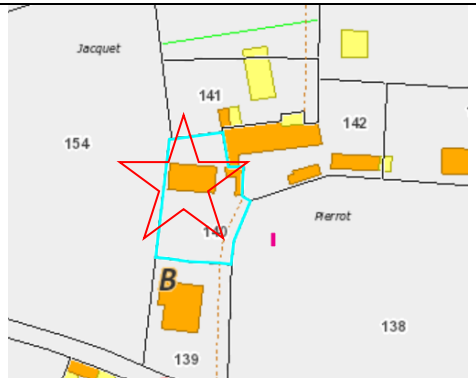

Analyse architecturale du bâti identifié				
Toiture	NATURE : 4 pans	MATERIAU : tuiles méridionales	ETAT : moyen	EGOUT DE TOIT : Non ; génoise
Murs / façades	NATURE : galets apparents, enduit		ETAT : bon	
Volume / Gabarit	R+1	Symétrique		
Ouvertures	ENCADREMENT : Pierre de taille	LINTEAU : Pierre	MENUISERIES : Bois, 2 vantaux, porte d'entrée Bois	
Commentaires :				

Niveau d'équipements	Electricité		Agriculture	
	AEP (mm)	**60**	Périmètre de canalisation de transport de gaz (TEREGA)	
	Défense incendie			
	Assainissement			
	Voirie		Intérêt architectural de l'ensemble bâti	
Contraintes environnementales	Risque inondation		Requalification / mise en valeur au titre du L.151-19	
	Natura 2000 / ZNIEFF2		Changement de destination au titre du L.151-11 2°	

SORBETS	Fiche n°305_15	Lieu-dit : PITOCQ 1	Nom du propriétaire : MERCIER

Renseignements cadastraux : Section et n° de parcelle : A, n°58

Type du bâti : habitation

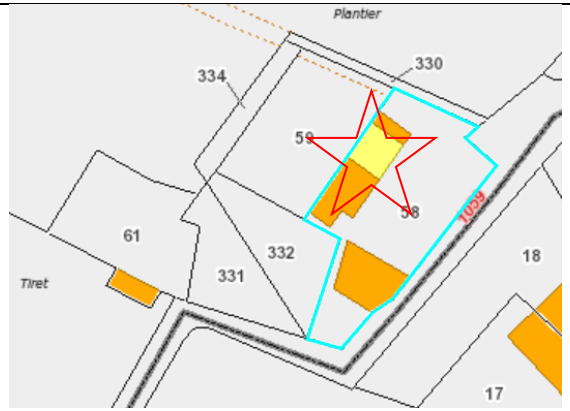

Analyse architecturale du bâti identifié

Toiture	NATURE : 4 pans	MATERIAU : tuiles méridionales	ETAT : bon	EGOUT DE TOIT : présent ; génoise
Murs / façades	NATURE : galets apparents, enduit		ETAT : bon	
Volume / Gabarit	R+1+c	Symétrique / Asymétrique		
Ouvertures	ENCADREMENT : briques	LINTEAU : briques	MENUISERIES : Bois, 2 vantaux, porte d'entrée Bois	

Commentaires :

Niveau d'équipements	Electricité		Agriculture	
	AEP (mm)	**80**	Périmètre de canalisation de transport de gaz (TEREGA)	
	Défense incendie			
	Assainissement			
	Voirie		Intérêt architectural de l'ensemble bâti	
Contraintes environnementales	Risque inondation		Requalification / mise en valeur au titre du L.151-19	
	Natura 2000 / ZNIEFF2		Changement de destination au titre du L.151-11 2°	

SORBETS	Fiche n°305_16	Lieu-dit : PLANTIER	Nom du propriétaire : COSTEDOAT

Renseignements cadastraux : Section et n° de parcelle : A, n°61	**Type du bâti :** grange

Analyse architecturale du bâti identifié

Toiture	NATURE : 2 pans	MATERIAU : tuiles de Marseille	ETAT : moyen	EGOUT DE TOIT : Non ; chevrons apparents
Murs / façades	NATURE : galets apparents, enduit, torchis, bardage Bois, parpaings mâchefer, briques		ETAT : bon, moyen ou dégradé	
Volume / Gabarit	R+1	Symétrique		
Ouvertures	ENCADREMENT : Pierre de taille	LINTEAU : Pierre	MENUISERIES : Bois, 2 vantaux, porte d'entrée Bois	

Commentaires :

Niveau d'équipements	Electricité		Agriculture	
	AEP (mm)	**80**	Périmètre de canalisation de transport de gaz (TEREGA)	
	Défense incendie			
	Assainissement			
	Voirie		Intérêt architectural de l'ensemble bâti	
Contraintes environnementales	Risque inondation		Requalification / mise en valeur au titre du L.151-19	
	Natura 2000 / ZNIEFF2		Changement de destination au titre du L.151-11 2°	

SORBETS	Fiche n°305_17	Lieu-dit : « MIQUEOU » à PITOCQ	Nom du propriétaire : DELHOSTE

Renseignements cadastraux : Section et n° de parcelle : B, n°29

Type du bâti : ancienne habitation

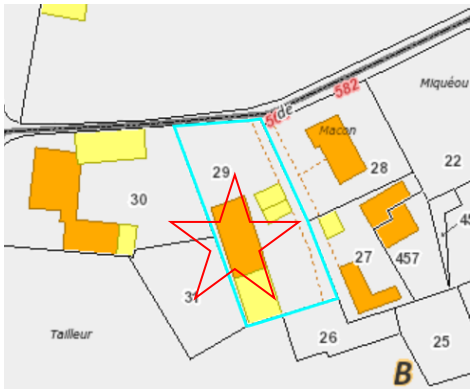

Analyse architecturale du bâti identifié

Toiture	NATURE : 4 pans	MATERIAU : tuiles canal	ETAT : moyen	EGOUT DE TOIT : Non ; chevrons apparents
Murs / façades	NATURE : galets apparents, enduit		ETAT : dégradé	
Volume / Gabarit	R+C	Symétrique		
Ouvertures	ENCADREMENT : Pierre de taille	LINTEAU : Bois	MENUISERIES : Bois, 2 vantaux, porte d'entrée Bois	

Commentaires :

Niveau d'équipements	Electricité		Agriculture	
	AEP (mm)	**80**	Périmètre de canalisation de transport de gaz (TEREGA)	
	Défense incendie			
	Assainissement			
	Voirie		Intérêt architectural de l'ensemble bâti	
Contraintes environnementales	Risque inondation		Requalification / mise en valeur au titre du L.151-19	
	Natura 2000 / ZNIEFF2		Changement de destination au titre du L.151-11 2°	

SORBETS	Fiche n°305_18	Lieu-dit : Le Tailleur à PITOCQ	Nom du propriétaire : DELHOSTE

Renseignements cadastraux : Section et n° de parcelle : B, n°30	**Type du bâti :** ancienne habitation

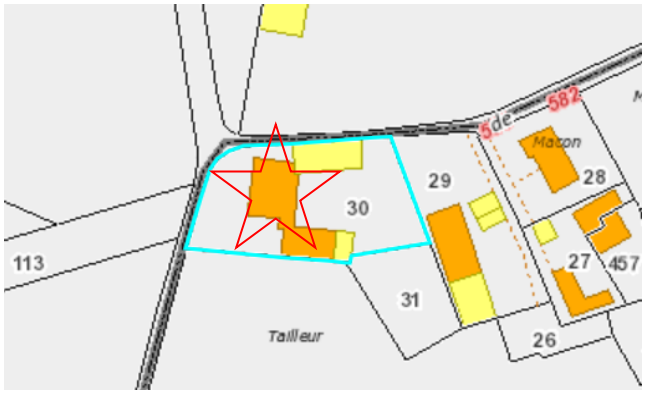

Analyse architecturale du bâti identifié				
Toiture	NATURE : 4 pans	MATERIAU : tuiles méridionales	ETAT : moyen	EGOUT DE TOIT : Non ; génoise
Murs / façades	NATURE : enduit		ETAT : moyen	
Volume / Gabarit	R+2	Symétrique		
Ouvertures	ENCADREMENT : Pierre de taille	LINTEAU : Pierre	MENUISERIES : Bois, 2 vantaux, porte d'entrée Bois	
Commentaires :				

Niveau d'équipements	Electricité		Agriculture	
	AEP (mm)	**80**	Périmètre de canalisation de transport de gaz (TEREGA)	
	Défense incendie			
	Assainissement			
	Voirie		Intérêt architectural de l'ensemble bâti	
Contraintes environnementales	Risque inondation		Requalification / mise en valeur au titre du L.151-19	
	Natura 2000 / ZNIEFF2		Changement de destination au titre du L.151-11 2°	

SORBETS	Fiche n°305_19	Lieu-dit : MARECON	Nom du propriétaire : DESTENABES Philippe

Renseignements cadastraux : Section et n° de parcelle : B, n°27

Type du bâti : ancienne habitation

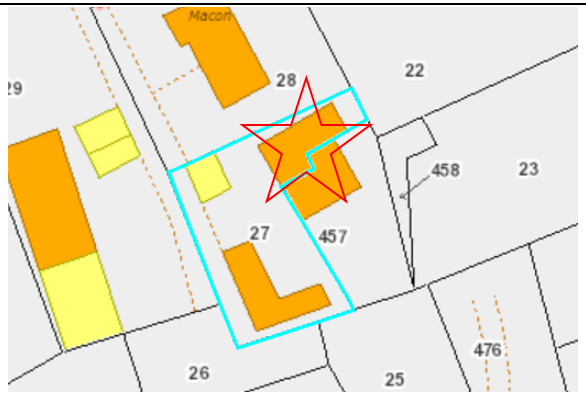

Analyse architecturale du bâti identifié

Toiture	NATURE : 2 pans	MATERIAU : tuiles canal	ETAT : moyen	EGOUT DE TOIT : chevrons apparents
Murs / façades	NATURE : enduit + torchis		ETAT : moyen	
Volume / Gabarit	R+C	Asymétrique		
Ouvertures	ENCADREMENT : Bois	LINTEAU : Bois	MENUISERIES : absent	

Commentaires : Qualité patrimoniale évidente

Niveau d'équipements	Electricité		Agriculture	
	AEP (mm)	**80**	Périmètre de canalisation de transport de gaz (TEREGA)	
	Défense incendie			
	Assainissement			
	Voirie		Intérêt architectural de l'ensemble bâti	
Contraintes environnementales	Risque inondation		Requalification / mise en valeur au titre du L.151-19	
	Natura 2000 / ZNIEFF2		Changement de destination au titre du L.151-11 2°	

SORBETS	Fiche n°305_20	Lieu-dit : « Le Sarthe » à GUICHOT	Nom du propriétaire : DESTENABES Gilles
Renseignements cadastraux : Section et n° de parcelle : ZA, n°24		**Type du bâti :** dépendance	

Analyse architecturale du bâti identifié				
Toiture	NATURE : 3 pans	MATERIAU : tuiles canal	ETAT : bon	EGOUT DE TOIT : présent, chevrons apparents
Murs / façades	NATURE : galets apparents		ETAT : bon	
Volume / Gabarit	R	Asymétrique		
Ouvertures	ENCADREMENT : pierre et galets	LINTEAU : Bois	MENUISERIES : Bois, 2 vantaux	
Commentaires : Qualité patrimoniale évidente				

Niveau d'équipements	Electricité		Agriculture	
	AEP (mm)	**50**	Périmètre de canalisation de transport de gaz (TEREGA)	
	Défense incendie			
	Assainissement			
	Voirie		Intérêt architectural de l'ensemble bâti	
Contraintes environnementales	Risque inondation		Requalification / mise en valeur au titre du L.151-19	
	Natura 2000 / ZNIEFF2		Changement de destination au titre du L.151-11 2°	

Classification des éléments répertoriés de Sorbets

N°	Nom - Localisation	Conclusions et numéro reporté sur le plan de zonage	
		L.151-19 ☆	L.151-11 2° ○
305_1	BEDOURETS 1		
305_2	BEDOURETS 2		
305_3	AU BOURG		
305_4	SOURDAT		
305_5	MALAOU 1		
305_6	MALAOU 2		
305_7	HITOU		
305_8	BLANCOTTE		
305_9	GUICHOT		
305_10	LANNABRAS 1		
305_11	SANSON		
305_12	PAQUERETTE		
305_13	LE MOULIN		
305_14	MATILAS		

305_15	PITOCQ 1		
305_16	PLANTIER		
305_17	« Miqueou » à PITOCQ		
305_18	« Le Tailleur » à PITOCQ		
305_19	MARECON		
305_20	« Le Sarthe » à GUICHOT		

Les autres éléments de patrimoine de Sorbets

Au-delà des constructions vouées à l'usage d'habitation (maison et anciennes dépendances, la municipalité a souhaité répertorier d'autres éléments remarquables sur la commune. Les photos ci-après illustrent une partie des éléments identifiés.

Alignement de platanes au bourg **Traduction au zonage : Surface ETOILE 305_A**		
Pin parasol à Malou **Traduction au zonage : ETOILE 305_B**	Pins parasols à Guichot **Traduction au zonage : : ETOILE 305_C**	Calvaire à Matilas **Traduction au zonage : : ETOILE 305_D**

Commune de URGONS

URGONS	Fiche n°321_1	Lieu-dit : BOURG 1	Nom du propriétaire : BLUZET Nicole

Renseignements cadastraux : Section et n° de parcelle : A, n°508

Type du bâti : ancienne habitation

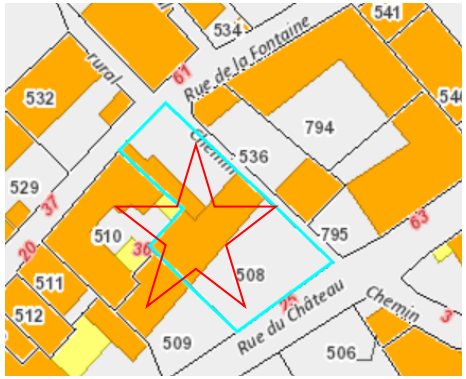

Analyse architecturale du bâti identifié

Toiture	NATURE : 4 pans	MATERIAU : tuiles picon	ETAT : bon	EGOUT DE TOIT : présent, chevrons apparents
Murs / façades	NATURE : pierres apparentes		ETAT : bon	
Volume / Gabarit	R+1+c	Asymétrique		
Ouvertures	ENCADREMENT : pierre de taille	LINTEAU : pierre	MENUISERIES : absence de contrevents, porte d'entrée Bois	

Commentaires : présence de chiens assis

Niveau d'équipements	Electricité		Agriculture	
	AEP (mm)	50	Périmètre de canalisation de transport de gaz (TEREGA)	
	Défense incendie			
	Assainissement		Intérêt architectural de l'ensemble bâti	
	Voirie		Requalification / mise en valeur au titre du L.151-19	
Contraintes environnementales	Risque inondation		Changement de destination au titre du L.151-11 2°	
	Natura 2000 / ZNIEFF2			

URGONS	Fiche n°321_2	Lieu-dit : BOURG 2	Nom du propriétaire : BONIS Catherine

Renseignements cadastraux : Section et n° de parcelle : A, n°514

Type du bâti : ancienne habitation

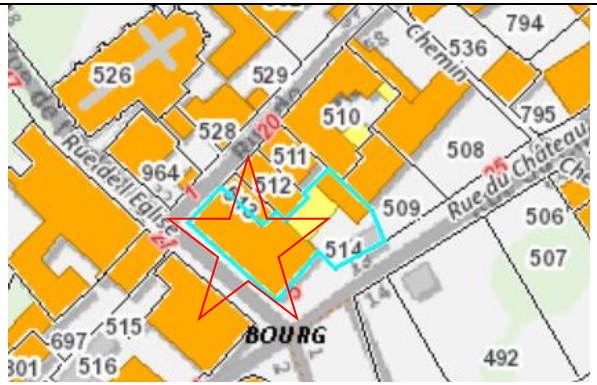

Analyse architecturale du bâti identifié

Toiture	NATURE : 4 pans	MATERIAU : tuiles méridionales	ETAT : bon	EGOUT DE TOIT : présent, génoise
Murs / façades	NATURE : enduit		ETAT : bon	
Volume / Gabarit	R+1	Symétrique		
Ouvertures	ENCADREMENT : Pierre de taille	LINTEAU : Pierre	MENUISERIES : Bois, 2 vantaux, porte d'entrée Bois	

Commentaires :

Niveau d'équipements	Electricité		Agriculture	
	AEP (mm)	50	Périmètre de canalisation de transport de gaz (TEREGA)	
	Défense incendie			
	Assainissement		Intérêt architectural de l'ensemble bâti	
	Voirie		Requalification / mise en valeur au titre du L.151-19	
Contraintes environnementales	Risque inondation		Changement de destination au titre du L.151-11 2°	
	Natura 2000 / ZNIEFF2			

URGONS	Fiche n°321_3	Lieu-dit : BOURG 3	Nom du propriétaire : SARRAMAGNAN et DAUGA

Renseignements cadastraux : Section et n° de parcelle : A, n°487,488	Type du bâti : Dépendance

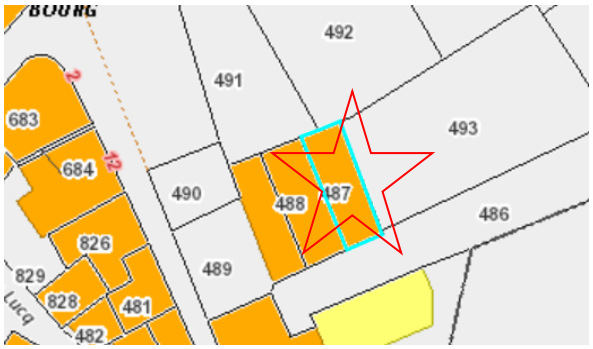

Analyse architecturale du bâti identifié				
Toiture	NATURE : 2 pans	MATERIAU : tuiles canal	ETAT : moyen	EGOUT DE TOIT : Non
Murs / façades	NATURE : galets apparents		ETAT : bon, moyen ou dégradé	
Volume / Gabarit	R+C	Asymétrique		
Ouvertures	ENCADREMENT : Pierre de taille	LINTEAU : Pierre	MENUISERIES : Bois, 1 vantail, porte d'entrée Bois de type cochère	
Commentaires :				

Niveau d'équipements	Electricité		Agriculture	
	AEP (mm)	50	Périmètre de canalisation de transport de gaz (TEREGA)	
	Défense incendie			
	Assainissement		Intérêt architectural de l'ensemble bâti	
	Voirie		Requalification / mise en valeur au titre du L.151-19	
Contraintes environnementales	Risque inondation		Changement de destination au titre du L.151-11 2°	
	Natura 2000 / ZNIEFF2			

URGONS	Fiche n°321_4	Lieu-dit : BOURG 4	Nom du propriétaire : JUNQUA-LAMARQUE Marie-Hélène

Renseignements cadastraux : Section et n° de parcelle : A, n°795

Type du bâti : ancienne habitation

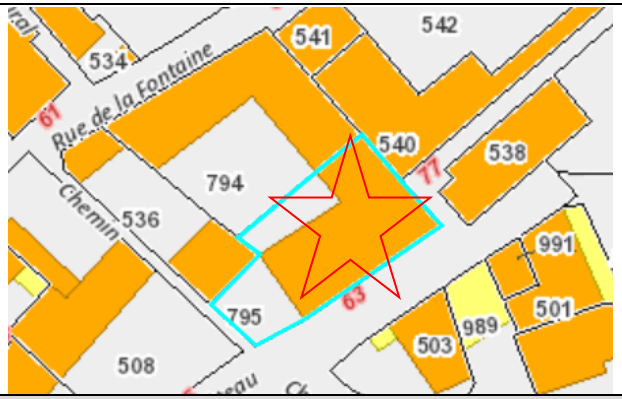

Analyse architecturale du bâti identifié

Toiture	NATURE : 4 pans	MATERIAU : tuiles canal	ETAT : moyen	EGOUT DE TOIT : présent, génoise
Murs / façades	NATURE : enduit		ETAT : moyen	
Volume / Gabarit	R+1+c	Symétrique		
Ouvertures	ENCADREMENT : Pierre de taille	LINTEAU : Pierre	MENUISERIES : Bois, 2 vantaux, porte d'entrée Bois	

Commentaires : 1881

Niveau d'équipements	Electricité		Agriculture	
	AEP (mm)	50	Périmètre de canalisation de transport de gaz (TEREGA)	
	Défense incendie			
	Assainissement		Intérêt architectural de l'ensemble bâti	
	Voirie		Requalification / mise en valeur au titre du L.151-19	
Contraintes environnementales	Risque inondation		Changement de destination au titre du L.151-11 2°	
	Natura 2000 / ZNIEFF2			

URGONS	Fiche n°321_5	Lieu-dit : BOURG 5	Nom du propriétaire : LAFARGUE Jean-François

Renseignements cadastraux : Section et n° de parcelle : A, n°538

Type du bâti : ancienne habitation

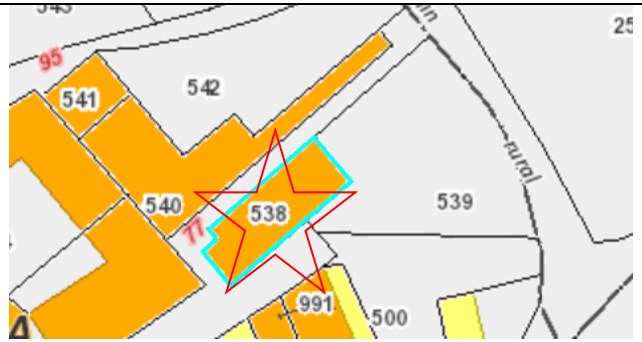

Analyse architecturale du bâti identifié

Toiture	NATURE : 2 pans (sauf chiens assis)	MATERIAU : tuiles de Marseille	ETAT : bon	EGOUT DE TOIT : présent, corniche
Murs / façades	NATURE : enduit		ETAT : bon	
Volume / Gabarit	R+1+c	Symétrique		
Ouvertures	ENCADREMENT : Pierre de taille et briques	LINTEAU : Pierre	MENUISERIES : Bois, 2 vantaux, porte d'entrée Bois	

Commentaires : 1927 (de type balnéaire). Volets roulants PVC.

Niveau d'équipements	Electricité		Agriculture	
	AEP (mm)	50	Périmètre de canalisation de transport de gaz (TEREGA)	
	Défense incendie			
	Assainissement		Intérêt architectural de l'ensemble bâti	
	Voirie		Requalification / mise en valeur au titre du L.151-19	
Contraintes environnementales	Risque inondation		Changement de destination au titre du L.151-11 2°	
	Natura 2000 / ZNIEFF2			

URGONS	Fiche n°321_6	Lieu-dit : BOURG 8	Nom du propriétaire : LAFARGUE Jean-François

Renseignements cadastraux : Section et n° de parcelle : A, n°502

Type du bâti : Dépendance

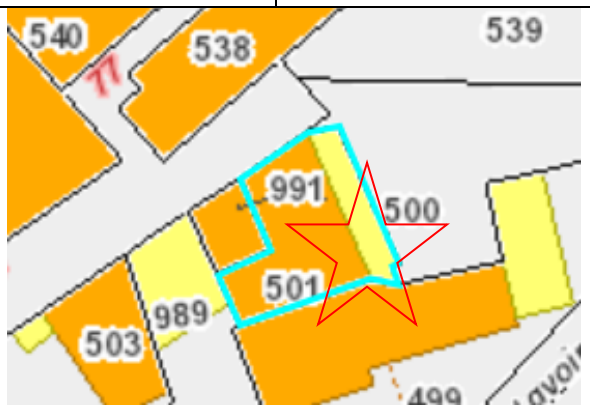

Analyse architecturale du bâti identifié

Toiture	NATURE : 2 pans	MATERIAU : tuiles méridionales	ETAT : bon	EGOUT DE TOIT : présent
Murs / façades	NATURE : enduit		ETAT : bon	
Volume / Gabarit	R+1	Symétrique		
Ouvertures	ENCADREMENT : Pierre de taille	LINTEAU : Bois	MENUISERIES : Bois, 2 vantaux	

Commentaires :

Niveau d'équipements	Electricité		Agriculture	
	AEP (mm)	50	Périmètre de canalisation de transport de gaz (TEREGA)	
	Défense incendie			
	Assainissement		Intérêt architectural de l'ensemble bâti	
	Voirie		Requalification / mise en valeur au titre du L.151-19	
Contraintes environnementales	Risque inondation		Changement de destination au titre du L.151-11 2°	
	Natura 2000 / ZNIEFF2			

URGONS	Fiche n°321_7	Lieu-dit : BOURG 9	Nom du propriétaire : LAFARGUE Marthe

Renseignements cadastraux : Section et n° de parcelle : A, n°516

Type du bâti : ancienne habitation

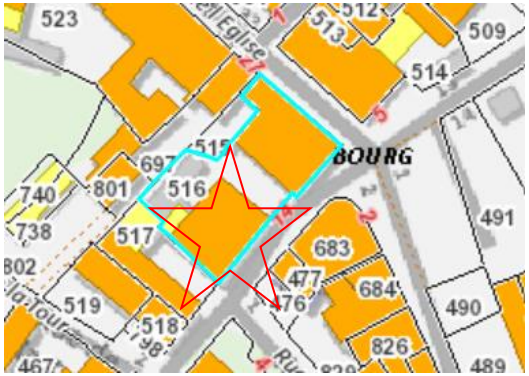

Analyse architecturale du bâti identifié

Toiture	NATURE : 4 pans	MATERIAU : tuiles méridionales	ETAT : bon	EGOUT DE TOIT : présent, génoise
Murs / façades	NATURE : enduit		ETAT : bon	
Volume / Gabarit	R+1	Asymétrique		
Ouvertures	ENCADREMENT :	LINTEAU :	MENUISERIES : Bois, 2 vantaux, porte d'entrée Bois	

Commentaires : 1858

Niveau d'équipements	Electricité		Agriculture	
	AEP (mm)	100	Périmètre de canalisation de transport de gaz (TEREGA)	
	Défense incendie			
	Assainissement		Intérêt architectural de l'ensemble bâti	
	Voirie		Requalification / mise en valeur au titre du L.151-19	
Contraintes environnementales	Risque inondation		Changement de destination au titre du L.151-11 2°	
	Natura 2000 / ZNIEFF2			

URGONS	Fiche n°321_8	Lieu-dit : BOURG 10	Nom du propriétaire : DARTHOS Marthe

Renseignements cadastraux : Section et n° de parcelle : A, n°523

Type du bâti : ancienne habitation

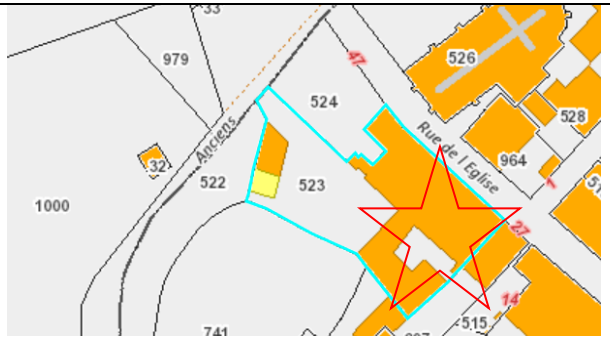

Analyse architecturale du bâti identifié

Toiture	NATURE : 4 pans	MATERIAU : tuiles méridionales	ETAT : bon	EGOUT DE TOIT : présent, double génoise
Murs / façades	NATURE : enduit		ETAT : bon	
Volume / Gabarit	R+1+c	Symétrique		
Ouvertures	ENCADREMENT :	LINTEAU :	MENUISERIES : Bois, 2 vantaux, porte d'entrée Bois	

Commentaires : 1865. Dépendance de même qualité que le bâti principal

Niveau d'équipements	Electricité		Agriculture	
	AEP (mm)	50	Périmètre de canalisation de transport de gaz (TEREGA)	
	Défense incendie			
	Assainissement		Intérêt architectural de l'ensemble bâti	
	Voirie		Requalification / mise en valeur au titre du L.151-19	
Contraintes environnementales	Risque inondation		Changement de destination au titre du L.151-11 2°	
	Natura 2000 / ZNIEFF2			

URGONS	Fiche n°321_9	Lieu-dit : BOURG 11	Nom du propriétaire : COMMUNE De URGONS
Renseignements cadastraux : Section et n° de parcelle : A, n°426		**Type du bâti :** ancienne habitation	

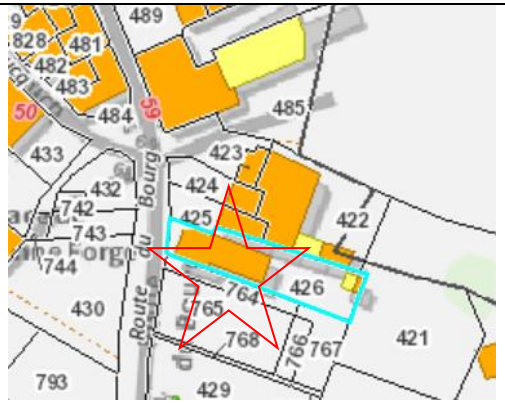

Analyse architecturale du bâti identifié				
Toiture	NATURE : 4 pans	MATERIAU : tuiles méridionales,	ETAT : bon	EGOUT DE TOIT : présent, génoise
Murs / façades	NATURE : enduit		ETAT : bon	
Volume / Gabarit	R+1	Symétrique		
Ouvertures	ENCADREMENT : Pierre de taille	LINTEAU : Pierre	MENUISERIES : Bois, 2 vantaux, porte d'entrée Bois	
Commentaires :				

Niveau d'équipements	Electricité		Agriculture	
	AEP (mm)	100	Périmètre de canalisation de transport de gaz (TEREGA)	
	Défense incendie			
	Assainissement		Intérêt architectural de l'ensemble bâti	
	Voirie		Requalification / mise en valeur au titre du L.151-19	
Contraintes environnementales	Risque inondation		Changement de destination au titre du L.151-11 2°	
	Natura 2000 / ZNIEFF2			

URGONS	Fiche n°321_10	Lieu-dit : BOURG 12	Nom du propriétaire : Indivision SARRAMAGNAN

Renseignements cadastraux : Section et n° de parcelle : A, n°485

Type du bâti : ancienne habitation

Analyse architecturale du bâti identifié

Toiture	NATURE : 4 pans	MATERIAU : tuiles méridionales	ETAT : moyen	EGOUT DE TOIT : présent, génoise
Murs / façades	NATURE : enduit		ETAT : moyen	
Volume / Gabarit	R+1+c	Asymétrique		
Ouvertures	ENCADREMENT :	LINTEAU :	MENUISERIES : Bois, 2 vantaux, porte d'entrée Bois	

Commentaires :

Niveau d'équipements	Electricité		Agriculture	
	AEP (mm)		Périmètre de canalisation de transport de gaz (TEREGA)	
	Défense incendie			
	Assainissement		Intérêt architectural de l'ensemble bâti	
	Voirie		Requalification / mise en valeur au titre du L.151-19	
Contraintes environnementales	Risque inondation		Changement de destination au titre du L.151-11 2°	
	Natura 2000 / ZNIEFF2			

URGONS	Fiche n°321_11	Lieu-dit : BOURG 13	Nom du propriétaire : DUMARTIN Corinne

Renseignements cadastraux : Section et n° de parcelle : A, n°826

Type du bâti : ancienne habitation

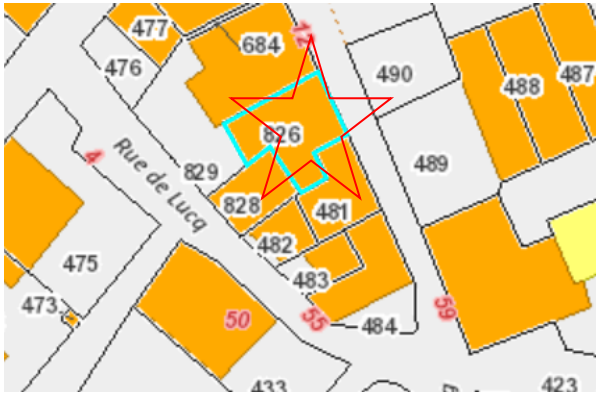

Analyse architecturale du bâti identifié

Toiture	NATURE : 2 pans	MATERIAU : tuiles canal	ETAT : bon	EGOUT DE TOIT : présent, génoise
Murs / façades	NATURE : enduit		ETAT : moyen	
Volume / Gabarit	R+1+c	Asymétrique		
Ouvertures	ENCADREMENT : Pierre de taille et briques	LINTEAU : Pierre	MENUISERIES : PVC, 2 vantaux, porte d'entrée de type cochère	

Commentaires : de type balnéaire

Niveau d'équipements	Electricité		Agriculture	
	AEP (mm)	100	Périmètre de canalisation de transport de gaz (TEREGA)	
	Défense incendie			
	Assainissement		Intérêt architectural de l'ensemble bâti	
	Voirie		Requalification / mise en valeur au titre du L.151-19	
Contraintes environnementales	Risque inondation		Changement de destination au titre du L.151-11 2°	
	Natura 2000 / ZNIEFF2			

URGONS	Fiche n°321_12	Lieu-dit : BOURG 14	Nom du propriétaire : DUCOS Michel

Renseignements cadastraux : Section et n° de parcelle : A, n°543

Type du bâti : ancienne habitation

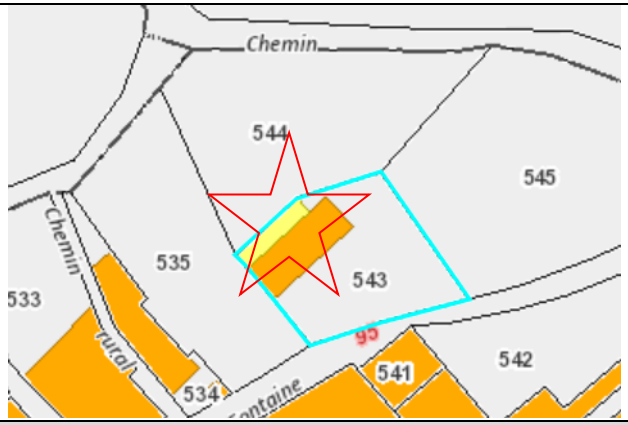

Analyse architecturale du bâti identifié

Toiture	NATURE : 2 pans	MATERIAU : tuiles de Marseille	ETAT : moyen	EGOUT DE TOIT : présent, génoise
Murs / façades	NATURE : enduit		ETAT : bon	
Volume / Gabarit	R+1	Asymétrique		
Ouvertures	ENCADREMENT : Pierre de taille	LINTEAU : Pierre	MENUISERIES : Bois, 2 vantaux, porte d'entrée de type cochère	

Commentaires :

Niveau d'équipements	Electricité		Agriculture	
	AEP (mm)	63	Périmètre de canalisation de transport de gaz (TEREGA)	
	Défense incendie			
	Assainissement		Intérêt architectural de l'ensemble bâti	
	Voirie		Requalification / mise en valeur au titre du L.151-19	
Contraintes environnementales	Risque inondation		Changement de destination au titre du L.151-11 2°	
	Natura 2000 / ZNIEFF2			

URGONS	Fiche n°321_13	Lieu-dit : BOURG 15	Nom du propriétaire : JUNQUA-LAMARQUE Marie-Hélène

Renseignements cadastraux : Section et n° de parcelle : A, n°794

Type du bâti : Dépendance

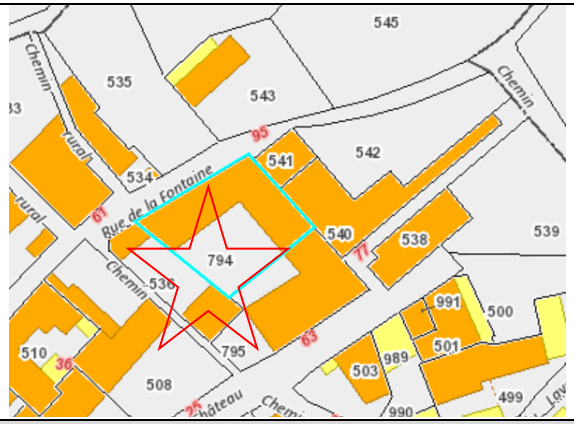

Analyse architecturale du bâti identifié

Toiture	NATURE : 2 pans	MATERIAU : tuiles canal	ETAT : bon	EGOUT DE TOIT : présent, génoise
Murs / façades	NATURE : galets apparents		ETAT : bon	
Volume / Gabarit	R	Asymétrique		
Ouvertures	ENCADREMENT : Pierre de taille et briques	LINTEAU : Pierre	MENUISERIES :	

Commentaires :

Niveau d'équipements	Electricité		Agriculture	
	AEP (mm)	63	Périmètre de canalisation de transport de gaz (TEREGA)	
	Défense incendie			
	Assainissement		Intérêt architectural de l'ensemble bâti	
	Voirie		Requalification / mise en valeur au titre du L.151-19	
Contraintes environnementales	Risque inondation		Changement de destination au titre du L.151-11 2°	
	Natura 2000 / ZNIEFF2			

URGONS	Fiche n°321_14	Lieu-dit : BOURG 16	Nom du propriétaire : PAINCHAUT Richard

Renseignements cadastraux : Section et n° de parcelle : A, n°468

Type du bâti : ancienne habitation

Analyse architecturale du bâti identifié

Toiture	NATURE : 4 pans	MATERIAU : tuiles méridionales	ETAT : bon	EGOUT DE TOIT : présent, double génoise
Murs / façades	NATURE : enduit		ETAT : bon	
Volume / Gabarit	R+1	Symétrique		
Ouvertures	ENCADREMENT : Pierre de taille	LINTEAU : Pierre	MENUISERIES : PVC, 2 vantaux, porte d'entrée	

Commentaires :

Niveau d'équipements	Electricité		Agriculture	
	AEP (mm)	50	Périmètre de canalisation de transport de gaz (TEREGA)	
	Défense incendie			
	Assainissement		Intérêt architectural de l'ensemble bâti	
	Voirie		Requalification / mise en valeur au titre du L.151-19	
Contraintes environnementales	Risque inondation		Changement de destination au titre du L.151-11 2°	
	Natura 2000 / ZNIEFF2			

URGONS	Fiche n°321_15	Lieu-dit : BOURG 17	Nom du propriétaire : Indivision MINVIELLE

Renseignements cadastraux : Section et n° de parcelle : A, n°469

Type du bâti : habitation

Analyse architecturale du bâti identifié

Toiture	NATURE : 4 pans	MATERIAU : tuiles méridionales	ETAT : moyen	EGOUT DE TOIT : présent, corniche
Murs / façades	NATURE : enduit		ETAT : bon	
Volume / Gabarit	R+1+c	Asymétrique		
Ouvertures	ENCADREMENT : Pierre de taille et briques	LINTEAU : Pierre et briques	MENUISERIES : Bois, 2 vantaux, porte d'entrée Bois	

Commentaires :

Niveau d'équipements	Electricité		Agriculture	
	AEP (mm)	63	Périmètre de canalisation de transport de gaz (TEREGA)	
	Défense incendie			
	Assainissement		Intérêt architectural de l'ensemble bâti	
	Voirie		Requalification / mise en valeur au titre du L.151-19	
Contraintes environnementales	Risque inondation		Changement de destination au titre du L.151-11 2°	
	Natura 2000 / ZNIEFF2			

URGONS	Fiche n°321_16	Lieu-dit : BOURG 18	Nom du propriétaire : SAUBIN Geneviève

Renseignements cadastraux : Section et n° de parcelle : A, n°458

Type du bâti : habitation

Analyse architecturale du bâti identifié

Toiture	NATURE : 2 pans	MATERIAU : tuiles méridionales	ETAT : bon	EGOUT DE TOIT : présent
Murs / façades	NATURE : enduit		ETAT : bon	
Volume / Gabarit	R+C	Asymétrique		
Ouvertures	ENCADREMENT : Pierre de taille	LINTEAU : Pierre	MENUISERIES : Bois, 4 vantaux, porte d'entrée	

Commentaires :

Niveau d'équipements	Electricité		Agriculture	
	AEP (mm)	63	Périmètre de canalisation de transport de gaz (TEREGA)	
	Défense incendie			
	Assainissement		Intérêt architectural de l'ensemble bâti	
	Voirie		Requalification / mise en valeur au titre du L.151-19	
Contraintes environnementales	Risque inondation		Changement de destination au titre du L.151-11 2°	
	Natura 2000 / ZNIEFF2			

URGONS	Fiche n°321_17	Lieu-dit : BOURG 20	Nom du propriétaire : Indivision Pivois / Terrade / Beaumont

Renseignements cadastraux : Section et n° de parcelle : A, n°438

Type du bâti : Dépendance

Analyse architecturale du bâti identifié				
Toiture	NATURE : 4 pans	MATERIAU : tuiles méridionales	ETAT : bon	EGOUT DE TOIT : présent
Murs / façades	NATURE : galets apparents		ETAT : bon, moyen ou dégradé	
Volume / Gabarit	R+C	Asymétrique		
Ouvertures	ENCADREMENT :	LINTEAU : Pierre	MENUISERIES : Bois, 2 vantaux, porte d'entrée Bois	

Commentaires :

Niveau d'équipements	Electricité		Agriculture	
	AEP (mm)	63	Périmètre de canalisation de transport de gaz (TEREGA)	
	Défense incendie			
	Assainissement		Intérêt architectural de l'ensemble bâti	
	Voirie		Requalification / mise en valeur au titre du L.151-19	
Contraintes environnementales	Risque inondation		Changement de destination au titre du L.151-11 2°	
	Natura 2000 / ZNIEFF2			

URGONS	Fiche n°321_18	Lieu-dit : BOURG 21	Nom du propriétaire : DUPLANTIER Jacques

Renseignements cadastraux : Section et n° de parcelle : A, n°471

Type du bâti : Dépendance

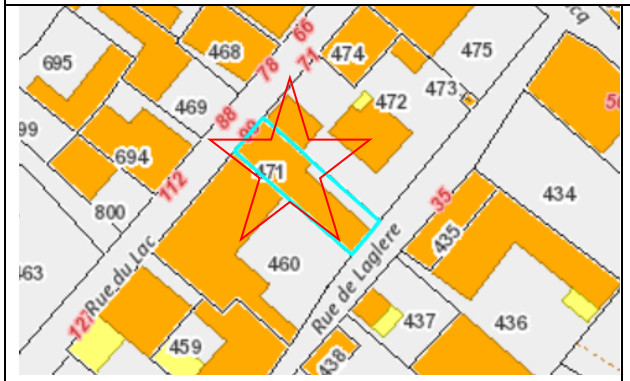

Analyse architecturale du bâti identifié

Toiture	NATURE : 2 pans	MATERIAU : tuiles canal	ETAT : moyen	EGOUT DE TOIT : présent
Murs / façades	NATURE : galets apparents		ETAT : moyen	
Volume / Gabarit	R	Asymétrique		
Ouvertures	ENCADREMENT :	LINTEAU :	MENUISERIES :	

Commentaires :

Niveau d'équipements	Electricité		Agriculture	
	AEP (mm)	63	Périmètre de canalisation de transport de gaz (TEREGA)	
	Défense incendie			
	Assainissement		Intérêt architectural de l'ensemble bâti	
	Voirie		Requalification / mise en valeur au titre du L.151-19	
Contraintes environnementales	Risque inondation		Changement de destination au titre du L.151-11 2°	
	Natura 2000 / ZNIEFF2			

URGONS	Fiche n°321_19	Lieu-dit : BARTHA-BAS	Nom du propriétaire : BEGUERY Nathalie

Renseignements cadastraux : Section et n° de parcelle : A, n°670

Type du bâti : ancienne habitation et dépendances

Analyse architecturale du bâti identifié

Toiture	NATURE : 2 pans	MATERIAU : tuiles méridionales	ETAT : bon	EGOUT DE TOIT : présent
Murs / façades	NATURE : enduit		ETAT : bon	
Volume / Gabarit	R+1	Asymétrique		
Ouvertures	ENCADREMENT : Pierre de taille	LINTEAU : Pierre	MENUISERIES : Bois, 2 vantaux, porte d'entrée Bois	

Commentaires : 1850

Niveau d'équipements	Electricité		Agriculture	
	AEP (mm)	50	Périmètre de canalisation de transport de gaz (TEREGA)	
	Défense incendie			
	Assainissement		Intérêt architectural de l'ensemble bâti	
	Voirie		Requalification / mise en valeur au titre du L.151-19	
Contraintes environnementales	Risque inondation		Changement de destination au titre du L.151-11 2°	
	Natura 2000 / ZNIEFF2			

URGONS	Fiche n°321_20	Lieu-dit : AUGÉ	Nom du propriétaire : SCI du FRAY

Renseignements cadastraux : Section et n° de parcelle : B, n°29

Type du bâti : Dépendance

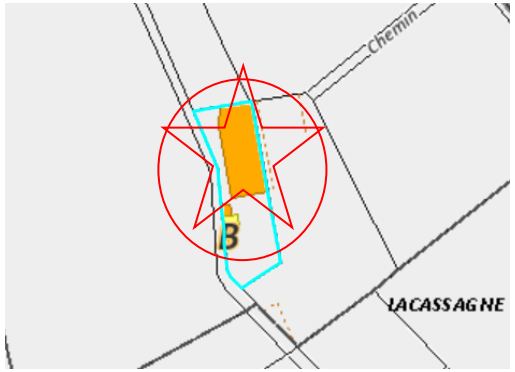

Analyse architecturale du bâti identifié

Toiture	NATURE : 2 pans	MATERIAU : tuiles canal	ETAT : bon	EGOUT DE TOIT : présent
Murs / façades	NATURE : torchis		ETAT : bon	
Volume / Gabarit	R	Asymétrique		
Ouvertures	ENCADREMENT :	LINTEAU :	MENUISERIES : Bois	

Commentaires : 1800

Niveau d'équipements	Electricité		Agriculture	
	AEP (mm)	50	Périmètre de canalisation de transport de gaz (TEREGA)	
	Défense incendie			
	Assainissement		Intérêt architectural de l'ensemble bâti	
	Voirie		Requalification / mise en valeur au titre du L.151-19	
Contraintes environnementales	Risque inondation		Changement de destination au titre du L.151-11 2°	
	Natura 2000 / ZNIEFF2			

URGONS	Fiche n°321_21	Lieu-dit : LACASSAGNE 1	Nom du propriétaire : SCI DU FRAY

Renseignements cadastraux : Section et n° de parcelle : B, n°73

Type du bâti : habitation

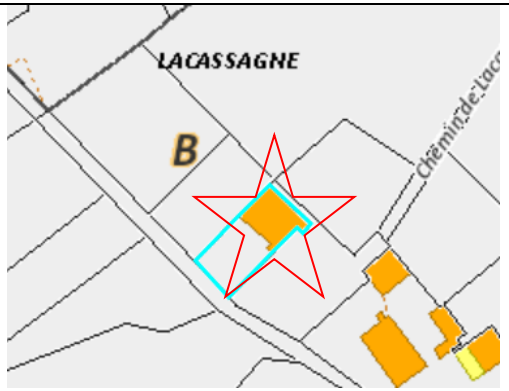

Analyse architecturale du bâti identifié

Toiture	NATURE : 2 pans	MATERIAU : tuiles méridionales	ETAT : bon	EGOUT DE TOIT : présent
Murs / façades	NATURE : enduit		ETAT : bon	
Volume / Gabarit	R+C	Asymétrique		
Ouvertures	ENCADREMENT : Pierre de taille	LINTEAU : Pierre	MENUISERIES : Bois, 2 vantaux, porte d'entrée Bois	

Commentaires :

Niveau d'équipements	Electricité		Agriculture	
	AEP (mm)	50	Périmètre de canalisation de transport de gaz (TEREGA)	
	Défense incendie			
	Assainissement		Intérêt architectural de l'ensemble bâti	
	Voirie		Requalification / mise en valeur au titre du L.151-19	
Contraintes environnementales	Risque inondation		Changement de destination au titre du L.151-11 2°	
	Natura 2000 / ZNIEFF2			

URGONS	Fiche n°321_22	Lieu-dit : LACASSAGNE 2	Nom du propriétaire : SCI DU FRAY
Renseignements cadastraux : Section et n° de parcelle : B, n°77		**Type du bâti :** habitation	

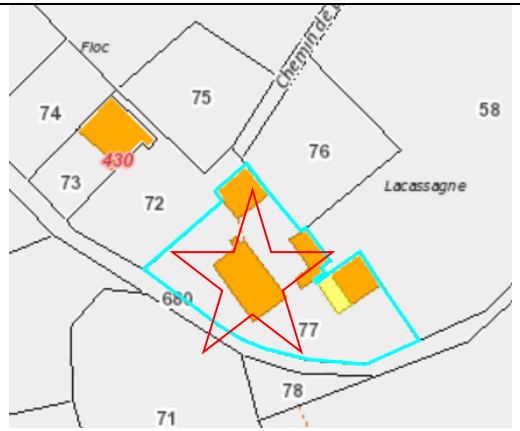

Analyse architecturale du bâti identifié				
Toiture	NATURE : 4 pans	MATERIAU : tuiles méridionales	ETAT : moyen	EGOUT DE TOIT : présent, double génoise
Murs / façades	NATURE : enduit		ETAT : bon	
Volume / Gabarit	R+1+c	Asymétrique		
Ouvertures	ENCADREMENT : Pierre de taille	LINTEAU : Pierre	MENUISERIES : Bois, 2 vantaux, porte d'entrée Bois	

Commentaires : 1700

Niveau d'équipements	Electricité		Agriculture	
	AEP (mm)	50	Périmètre de canalisation de transport de gaz (TEREGA)	
	Défense incendie			
	Assainissement		Intérêt architectural de l'ensemble bâti	
	Voirie		Requalification / mise en valeur au titre du L.151-19	
Contraintes environnementales	Risque inondation		Changement de destination au titre du L.151-11 2°	
	Natura 2000 / ZNIEFF2			

URGONS	Fiche n°321_23	Lieu-dit : MARCIN	Nom du propriétaire : CABANNES Pierre

Renseignements cadastraux : Section et n° de parcelle : B, n°167

Type du bâti : ancienne habitation

Analyse architecturale du bâti identifié

Toiture	NATURE : 4 pans	MATERIAU : tuiles méridionales	ETAT : bon	EGOUT DE TOIT : présent, génoise
Murs / façades	NATURE : enduit		ETAT : bon	
Volume / Gabarit	R+1+c	Asymétrique		
Ouvertures	ENCADREMENT : Pierre de taille	LINTEAU : Pierre	MENUISERIES : Bois, 5 vantaux, porte d'entrée	

Commentaires :

Niveau d'équipements	Electricité		Agriculture	
	AEP (mm)	63	Périmètre de canalisation de transport de gaz (TEREGA)	
	Défense incendie			
	Assainissement		Intérêt architectural de l'ensemble bâti	
	Voirie		Requalification / mise en valeur au titre du L.151-19	
Contraintes environnementales	Risque inondation		Changement de destination au titre du L.151-11 2°	
	Natura 2000 / ZNIEFF2			

URGONS	Fiche n°321_24	Lieu-dit : HAOU DU BOY	Nom du propriétaire : DUFOURCQ Joseph

Renseignements cadastraux : Section et n° de parcelle : B, n°293

Type du bâti : ancienne habitation et dépendance

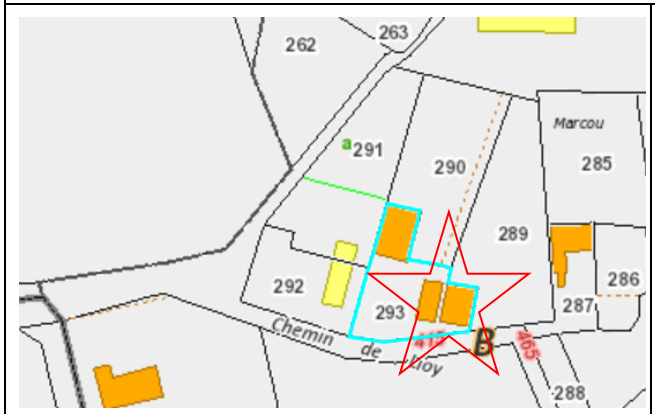

Analyse architecturale du bâti identifié

Toiture	NATURE : 4 pans	MATERIAU : tuiles de Marseille	ETAT : bon	EGOUT DE TOIT : présent, génoise
Murs / façades	NATURE : enduit		ETAT : bon	
Volume / Gabarit	R+1	Asymétrique		
Ouvertures	ENCADREMENT : Pierre de taille	LINTEAU : Pierre	MENUISERIES : PVC, 2 vantaux, porte d'entrée Bois	

Commentaires : 1850

Niveau d'équipements	Electricité		Agriculture	
	AEP (mm)	50	Périmètre de canalisation de transport de gaz (TEREGA)	
	Défense incendie			
	Assainissement		Intérêt architectural de l'ensemble bâti	
	Voirie		Requalification / mise en valeur au titre du L.151-19	
Contraintes environnementales	Risque inondation		Changement de destination au titre du L.151-11 2°	
	Natura 2000 / ZNIEFF2			

URGONS	Fiche n°321_25	Lieu-dit : PATACA	Nom du propriétaire : DUPARC Jean-Michel

Renseignements cadastraux : Section et n° de parcelle : B, n°247

Type du bâti : habitation

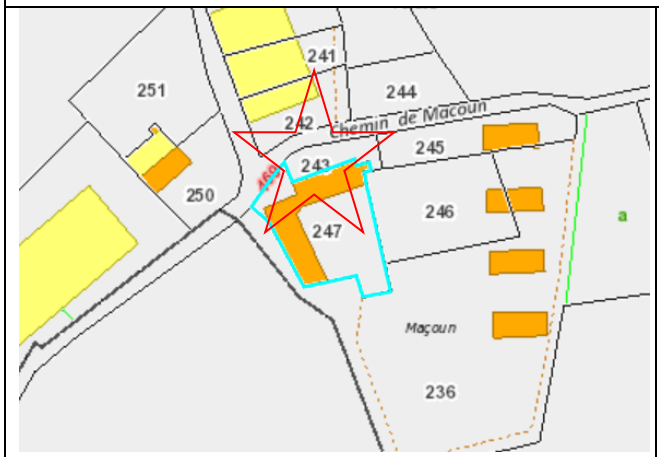

Analyse architecturale du bâti identifié

Toiture	NATURE : 2 pans	MATERIAU : tuiles canal	ETAT : bon	EGOUT DE TOIT : présent, génoise
Murs / façades	NATURE : enduit		ETAT : bon	
Volume / Gabarit	R+1	Asymétrique		
Ouvertures	ENCADREMENT : Pierre de taille	LINTEAU : Pierre	MENUISERIES : Bois, 2 vantaux, porte d'entrée Bois	

Commentaires : 1740

Niveau d'équipements	Electricité		Agriculture	
	AEP (mm)	50	Périmètre de canalisation de transport de gaz (TEREGA)	
	Défense incendie			
	Assainissement		Intérêt architectural de l'ensemble bâti	
	Voirie		Requalification / mise en valeur au titre du L.151-19	
Contraintes environnementales	Risque inondation		Changement de destination au titre du L.151-11 2°	
	Natura 2000 / ZNIEFF2			

URGONS	Fiche n°321_26	Lieu-dit : PEINTON	Nom du propriétaire : ENDENMANN Patrice

Renseignements cadastraux : Section et n° de parcelle : B, n°469

Type du bâti : ancienne habitation et dépendance

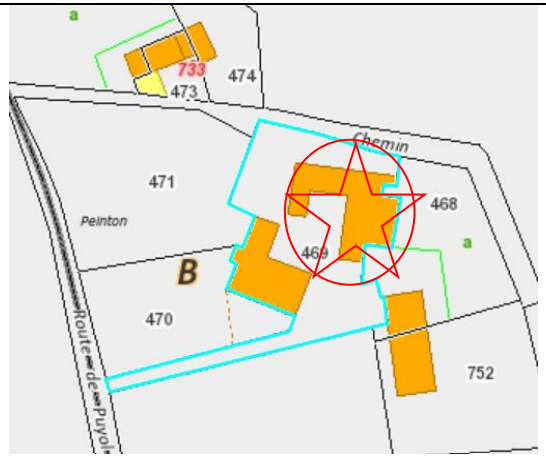

Analyse architecturale du bâti identifié

Toiture	NATURE : 4 pans	MATERIAU : tuiles méridionales	ETAT : moyen	EGOUT DE TOIT : présent, génoise
Murs / façades	NATURE : enduit		ETAT : moyen	
Volume / Gabarit	R+1+c	Symétrique		
Ouvertures	ENCADREMENT : Pierre de taille	LINTEAU : Pierre	MENUISERIES : Bois, 2 vantaux, porte d'entrée	

Commentaires :

Niveau d'équipements	Electricité		Agriculture	
	AEP (mm)	50	Périmètre de canalisation de transport de gaz (TEREGA)	
	Défense incendie			
	Assainissement		Intérêt architectural de l'ensemble bâti	
	Voirie		Requalification / mise en valeur au titre du L.151-19	
Contraintes environnementales	Risque inondation		Changement de destination au titre du L.151-11 2°	
	Natura 2000 / ZNIEFF2			

URGONS	Fiche n°321_27	Lieu-dit : GAMBARDES	Nom du propriétaire : TASTET Pierre

Renseignements cadastraux : Section et n° de parcelle : ZL, n°73

Type du bâti : habitation

Analyse architecturale du bâti identifié

Toiture	NATURE : 6 pans	MATERIAU : tuiles méridionales	ETAT : bon	EGOUT DE TOIT : présent
Murs / façades	NATURE : enduit		ETAT : bon	
Volume / Gabarit	R+1			
Ouvertures	ENCADREMENT : Pierre de taille	LINTEAU : Pierre	MENUISERIES : Bois, 2vantaux, porte d'entrée	

Commentaires : 1780

Niveau d'équipements	Electricité		Agriculture	
	AEP (mm)	200	Périmètre de canalisation de transport de gaz (TEREGA)	
	Défense incendie			
	Assainissement		Intérêt architectural de l'ensemble bâti	
	Voirie		Requalification / mise en valeur au titre du L.151-19	
Contraintes environnementales	Risque inondation		Changement de destination au titre du L.151-11 2°	
	Natura 2000 / ZNIEFF2			

URGONS	Fiche n°321_28	Lieu-dit : LES CHAOUBIES	Nom du propriétaire : DESPERES Robert

Renseignements cadastraux : Section et n° de parcelle : C, n°212

Type du bâti : ancienne habitation et dépendance

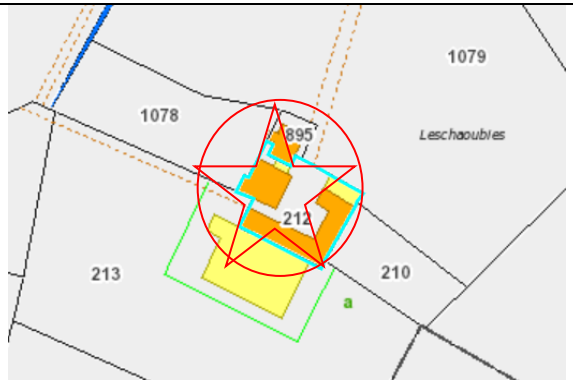

Analyse architecturale du bâti identifié

Toiture	NATURE : 2 pans	MATERIAU : tuiles méridionales	ETAT : bon	EGOUT DE TOIT : présent
Murs / façades	NATURE : galets apparentes		ETAT : bon	
Volume / Gabarit	R+C	Asymétrique		
Ouvertures	ENCADREMENT : Pierre de taille	LINTEAU : Pierre	MENUISERIES : Bois, 2 vantaux, porte d'entrée	

Commentaires :

Niveau d'équipements	Electricité		Agriculture	
	AEP (mm)	200	Périmètre de canalisation de transport de gaz (TEREGA)	
	Défense incendie			
	Assainissement		Intérêt architectural de l'ensemble bâti	
	Voirie		Requalification / mise en valeur au titre du L.151-19	
Contraintes environnementales	Risque inondation		Changement de destination au titre du L.151-11 2°	
	Natura 2000 / ZNIEFF2			

URGONS	Fiche n°321_29	Lieu-dit : CARABY	Nom du propriétaire : ANDRIVOT Vanessa

Renseignements cadastraux : Section et n° de parcelle : A, n°950

Type du bâti : ancienne habitation

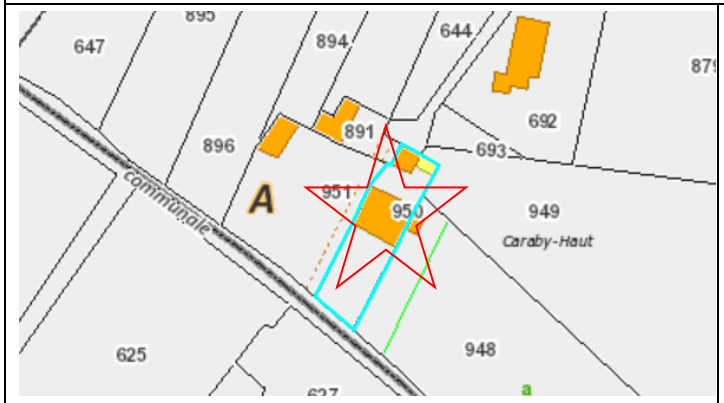

Analyse architecturale du bâti identifié

Toiture	NATURE : 4 pans	MATERIAU : tuiles méridionales	ETAT : bon	EGOUT DE TOIT : présent, génoise
Murs / façades	NATURE : galets apparents		ETAT : bon	
Volume / Gabarit	R+1	Symétrique		
Ouvertures	ENCADREMENT : Pierre de taille	LINTEAU : Pierre	MENUISERIES : Bois, 2 vantaux, porte d'entrée	

Commentaires :

Niveau d'équipements	Electricité		Agriculture	
	AEP (mm)		Périmètre de canalisation de transport de gaz (TEREGA)	
	Défense incendie			
	Assainissement		Intérêt architectural de l'ensemble bâti	
	Voirie		Requalification / mise en valeur au titre du L.151-19	
Contraintes environnementales	Risque inondation		Changement de destination au titre du L.151-11 2°	
	Natura 2000 / ZNIEFF2			

URGONS	Fiche n°321_30	Lieu-dit : DUCLOS	Nom du propriétaire : BRETHES François

Renseignements cadastraux : Section et n° de parcelle : B, n° 152

Type du bâti : ancienne habitation

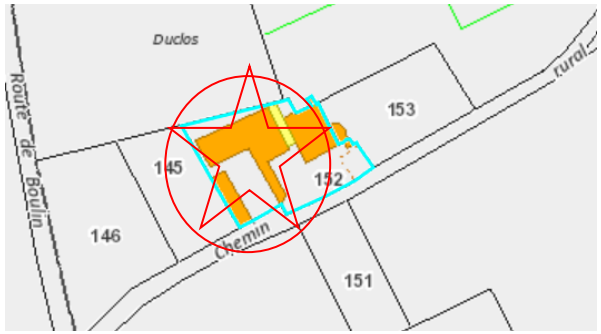

Analyse architecturale du bâti identifié

Toiture	NATURE : 3 pans	MATERIAU : tuiles canal	ETAT : bon	EGOUT DE TOIT : Non présent, chevrons apparents
Murs / façades	NATURE : galets apparents		ETAT : bon	
Volume / Gabarit	R+1	Asymétrique		
Ouvertures	ENCADREMENT : Pierre de taille	LINTEAU : Pierre	MENUISERIES : Bois, 2 vantaux, porte d'entrée Bois	

Commentaires :

Niveau d'équipements	Electricité		Agriculture	
	AEP (mm)		Périmètre de canalisation de transport de gaz (TEREGA)	
	Défense incendie			
	Assainissement		Intérêt architectural de l'ensemble bâti	
	Voirie		Requalification / mise en valeur au titre du L.151-19	
Contraintes environnementales	Risque inondation		Changement de destination au titre du L.151-11 2°	
	Natura 2000 / ZNIEFF2			

URGONS	Fiche n°321_31	Lieu-dit : GREFFIER	Nom du propriétaire : PROERES Jean
Renseignements cadastraux : Section et n° de parcelle : B, n° 190		**Type du bâti : D**épendance	

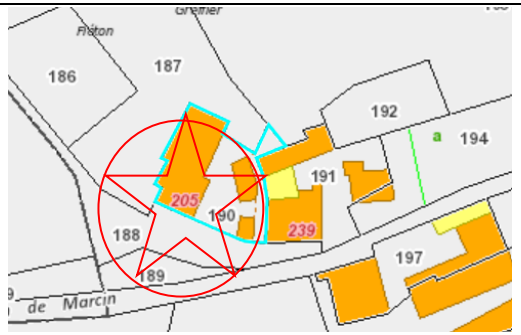

Analyse architecturale du bâti identifié				
Toiture	NATURE : 2 pans	MATERIAU : tuiles méridionales	ETAT : bon	EGOUT DE TOIT : présent
Murs / façades	NATURE : galets apparents + enduit		ETAT : bon	
Volume / Gabarit	R+1	Asymétrique		
Ouvertures	ENCADREMENT : Pierre de taille	LINTEAU : Pierre	MENUISERIES : Bois, 2 vantaux, porte d'entrée Bois	
Commentaires :				

Niveau d'équipements	Electricité		Agriculture	
	AEP (mm)		Périmètre de canalisation de transport de gaz (TEREGA)	
	Défense incendie			
	Assainissement		Intérêt architectural de l'ensemble bâti	
	Voirie		Requalification / mise en valeur au titre du L.151-19	
Contraintes environnementales	Risque inondation		Changement de destination au titre du L.151-11 2°	
	Natura 2000 / ZNIEFF2			

URGONS	Fiche n°321_32	Lieu-dit : GREFFIER 2	Nom du propriétaire : DUFOURCQ

Renseignements cadastraux : Section et n° de parcelle : B, n°197

Type du bâti : ancienne maison d'habitation

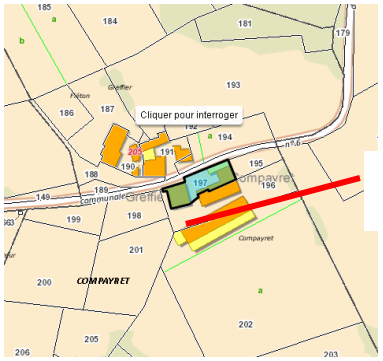

Analyse architecturale du bâti identifié

Toiture	NATURE : 2 pans	MATERIAU : tuiles méridionales	ETAT : bon	EGOUT DE TOIT :
Murs / façades	NATURE : galets apparents + enduit		ETAT : bon	
Volume / Gabarit	R+1	Symétrique		
Ouvertures	ENCADREMENT : Pierre de taille	LINTEAU : Pierre	MENUISERIES : Bois, 2 vantaux, porte d'entrée Bois	

Commentaires :

Niveau d'équipements	Electricité		Agriculture	
	AEP (mm)		Périmètre de canalisation de transport de gaz (TEREGA)	
	Défense incendie			
	Assainissement		Intérêt architectural de l'ensemble bâti	
	Voirie		Requalification / mise en valeur au titre du L.151-19	
Contraintes environnementales	Risque inondation		Changement de destination au titre du L.151-11 2°	
	Natura 2000 / ZNIEFF2			

Classification des éléments répertoriés de Urgons

N°	Nom - Localisation	Conclusions et numéro reporté sur le plan de zonage		N°	Nom - Localisation	Conclusions et numéro reporté sur le plan de zonage	
		L.151-19 ☆	L.151-11 2° ○			L.151-19 ☆	L.151-11 2° ○
321_1	« BOURG 1 »			**321_21**	LACASSAGNE 1		
321_2	« BOURG 2 »			**321_22**	« LACASSAGNE 2 »		
321_3	« BOURG 3 »			**321_23**	« MARCIN 1 »		
321_4	« BOURG 4 »			**321_24**	« HAOU DU BOY »		
321_5	« BOURG 5 »			**321_25**	« PATACA »		
321_6	« BOURG 8 »			**321_26**	« PEINTON »		
321_7	« BOURG 9 »			**321_27**	« GAMBARDES »		
321_8	« BOURG 10 »			**321_28**	« LES CHAOUBIES »		
321_9	« BOURG 11 »			**321_29**	« CARABY »		
321_10	« BOURG 12 »			**321_30**	« DUCLOS »		
321_11	« BOURG 13 »			**321_31**	« GREFFIER »		
321_12	« BOURG 14 »			**321_32**	« GREFFIER 2 »		
321_13	« BOURG 15 »						
321_14	« BOURG 16 »						
321_15	« BOURG 17 »						

321_16	« BOURG 18 »						
321_17	« BOURG 20 »						
321_18	« BOURG 21 »						
321_19	« BARTHA-BAS »						
321_20	« AUGE »						

Les autres éléments de patrimoine de Urgons

Au-delà des constructions vouées à l'usage d'habitation (maison et anciennes dépendances, la municipalité a souhaité répertorier d'autres éléments remarquables sur la commune. Les photos ci-après illustrent une partie des éléments identifiés.

Jardin public au Bourg
Traduction au zonage : SURFACE_ETOILE 321_A

Motte castrale au Bourg
Traduction au zonage : SURFACE_ETOILE 321_B

Platane à l'église
Traduction au zonage : ETOILE 321_C

Chêne à Boulin
Traduction au zonage : ETOILE 321_D

Pin à Greffier
Traduction au zonage : ETOILE 321_E

Chêne à Greffier
Traduction au zonage : ETOILE 321_F

Chêne à Gachoutets
Traduction au zonage : ETOILE 321_G

Chêne à Mouricaou
Traduction au zonage : ETOILE 321_H

Alignement de chênes en entrée de bourg Est
Traduction au zonage :
SURFACE_ETOILE 321_I

Chêne à Boulin Nord
Traduction au zonage :
ETOILE 321_J

Alignement de chênes à Bidaou
Traduction au zonage :
SURFACE_ETOILE 321_K