Communauté de Communes
QRGA
Quercy Rouergue et Gorges de l'Aveyron

Liberté • Égalité • Fraternité
RÉPUBLIQUE FRANÇAISE

AGENCE DE L'EAU ADOUR-GARONNE



PLAN LOCAL D'URBANISME INTERCOMMUNAL

Pièce VI

Annexes

Protection du patrimoine archéologique

Mai 2025

PLAN LOCAL D'URBANISME	PRESCRIT	PROJET ARRÊTÉ	PROJET APPROUVÉ
Élaboration	07-11-2012	28-06-2016	24-10-2017
Modification n°1	20-06-2019	08-10-2019	22-01-2020
Modification simplifiée n°1	25-08-2020	19-10-2020	26-01-2021
Modification simplifiée n°2	05-02-2021	31-08-2021	07-12-2021
Modification n°2	05-02-2021	09-05-2022	27-09-2022
Modification n°3	27-06-2024	05-02-2025	20-05-2025

Place de l'Hôtel de ville - BP 30 - 82140 Saint-Antonin-Noble-Val
05 63 30 67 01 contact@cc-qrga.fr www.cc-qrga.fr

Liste des 165 sites archéologiques enregistrés sur la carte archéologique nationale dans le périmètre du P.L.U.intercommunal.

81 184 0001 / MONTROSIER / Ferme indigène de la Trique / La Trique / exploitation agricole / République - Haut-empire
82 038 0001 / CAYLUS / Grotte sépulcrale de Fustié / Fustié / grotte sépulcrale / Age du bronze moyen - Age du bronze final
82 038 0002 / CAYLUS / Grotte du Four / Notre-Dame-de-Livron / grotte sépulcrale / Néolithique final - Age du bronze ancien
82 038 0003 / CAYLUS / Dolmen de Saillac / Lasartières / dolmen / Néolithique final - Age du bronze ancien
82 038 0004 / CAYLUS / Dolmen de Saout / Saout / dolmen / Néolithique final - Age du bronze ancien
82 038 0005 / CAYLUS / Dolmen de Bosc Nègre / Bosc Nègre / dolmen / Néolithique final - Age du bronze ancien
82 038 0006 / CAYLUS / Dolmen de Combe Crosse / Combe Crosse / dolmen / Néolithique final - Age du bronze ancien
82 038 0008 / CAYLUS / Eglise Saint-Martin d'Espiémont / Saint-Martin / église / Moyen-âge - Période récente
82 038 0009 / CAYLUS / Chapelle Notre-Dame de Livron / / église / prieuré / Moyen-âge classique - Epoque moderne
82 038 0010 / CAYLUS / Eglise Saint-Pierre de Livron / Saint-Pierre / église / prieuré / Moyen-âge classique - Epoque contemporaine
82 038 0011 / CAYLUS / Eglise Sainte-Marie-Madeleine de Félines / Félines / église / Moyen-âge classique - Epoque moderne
82 038 0012 / CAYLUS / Eglise Saint-Barthélémy de Caudesaygues / Caudezaygues / église / Moyen-âge classique - Epoque contemporaine
82 038 0013 / CAYLUS / Eglise Saint-Amans-de-Promilhargues / Saint-Amans-le-Vieux / église / Moyen-âge classique - Bas moyen-âge
82 038 0014 / CAYLUS / Eglise Saint-Symphorien / Saint-Saymphorien / église / Moyen-âge classique - Bas moyen-âge
82 038 0015 / CAYLUS / Eglise Saint-Pierre du Causse / Les Espiémonts / église / Moyen-âge classique - Epoque contemporaine
82 038 0016 / CAYLUS / Eglise Saint-Pierre-aux-Liens de La Salle / La Salle / église / Moyen-âge classique - Epoque contemporaine
82 038 0017 / CAYLUS / Chapelle Saint-Etienne / Saint-Pierre-Livron / chapelle / prieuré / Moyen-âge classique - Epoque moderne
82 038 0018 / CAYLUS / Eglise Saint-Jean-Baptiste / Ville / église / Moyen-âge classique - Bas moyen-âge
82 038 0019 / CAYLUS / Château de Caylus / Ville / château fort / Moyen-âge
82 038 0020 / CAYLUS / Agglomération fortifiée de Caylus. / Ville / bourg castral / Moyen-âge classique - Epoque contemporaine
82 038 0021 / CAYLUS / Eglise Saint-Michel / Ville / église / Moyen-âge classique - Bas moyen-âge ?
82 041 0001 / CAZALS / Dolmen 3 de la Ferme du Frau / La Ferme du Frau / dolmen / Néolithique final - Age du bronze ancien
82 041 0002 / CAZALS / Dolmen 2 de la Ferme du Frau / La Ferme du Frau / dolmen / Néolithique final - Age du bronze ancien
82 041 0003 / CAZALS / Dolmen 4 de la Ferme du Frau / La Ferme du Frau / dolmen / Néolithique - Age du bronze
82 041 0004 / CAZALS / Dolmen du Frau 1ère partie / Le Frau 1ère partie / dolmen / Néolithique -

Age du bronze
82 041 0005 / CAZALS / Station chalcolithique du Frau 7ème partie / Le Frau 7ème partie / occupation / Néolithique final - Age du bronze ancien
82 041 0006 / CAZALS / Nécropole protohistorique de la Ferme du Frau / La Ferme du Frau / nécropole / Premier Age du fer
82 041 0007 / CAZALS / Station chalcolithique du Lac-du-Loup / Lac-du-Loup / occupation / Néolithique final - Age du bronze ancien
82 041 0008 / CAZALS / Dolmen 1 de La Ferme du Frau / La Ferme du Frau / dolmen / Néolithique final - Age du bronze ancien
82 041 0009 / CAZALS / Tumulus de la Ferme du Frau A 23 1 / La Ferme du Frau / tumulus / Premier Age du fer
82 041 0010 / CAZALS / Tumulus de la Ferme du Frau A 23 2 / La Ferme du Frau / tumulus / Age du bronze final - Premier Age du fer ?
82 041 0011 / CAZALS / Tumulus de la Ferme du Frau A 23 3 / La Ferme du Frau / tumulus / Age du bronze final - Premier Age du fer ?
82 041 0012 / CAZALS / Tumulus du Frau troisième partie / Le Frau troisième partie / tumulus / Néolithique - Age du fer
82 041 0013 / CAZALS / Dolmen 5 de La Ferme du Frau / La Ferme du Frau / dolmen / Néolithique final - Age du bronze ancien
82 041 0014 / CAZALS / Station paléolithique du Lac-du-Loup / Lac-du-Loup / occupation / Paléolithique ancien - Paléolithique moyen
82 041 0015 / CAZALS / Dolmen de Garel / Garel / dolmen / Néolithique final - Age du bronze ancien
82 041 0016 / CAZALS / Dolmen du Frau septième partie / Le Frau septième partie / dolmen / Néolithique final - Age du bronze ancien
82 041 0017 / CAZALS / Dolmen du Frau deuxième partie / Le Frau deuxième partie / dolmen / Néolithique final - Age du bronze ancien
82 041 0018 / CAZALS / Tumulus du Frau septième partie / Le Frau septième partie / tumulus / Néolithique final - Second Age du fer
82 041 0019 / CAZALS / Village ecclésial de Cazals / Cazals / bourg ecclésial ? / Haut moyen-âge - Bas moyen-âge ?
82 041 0020 / CAZALS / Eglise Saint-Jean-Baptiste / Cazals / église / Moyen-âge - Période récente
82 041 0021 / CAZALS / Nécropole médiévale de Cazals / Cazals / nécropole ? / occupation / Haut moyen-âge - Moyen-âge classique
82 041 0022 / CAZALS / Château de Cazals / Cazals / occupation / Moyen-âge classique - Epoque moderne ?
82 056 0001 / ESPINAS / NOUGAIREDE / LES BOUYGUES / sépulture / Age du bronze moyen
82 056 0002 / ESPINAS / / LA TOUR DE SICARD / Paléolithique ancien /
82 056 0003 / ESPINAS / Dolmen de Palenquières ou de Pech-Viel / Pech-Viel / dolmen / Néolithique final - Age du bronze ancien
82 056 0003 / ESPINAS / Dolmen de Palenquières ou de Pech-Viel / Pech-Viel / dolmen / Néolithique final - Age du bronze ancien
82 056 0004 / ESPINAS / / LA TOUR DE SICARD / Paléolithique moyen /
82 056 0005 / ESPINAS / / LA TOUR DE SICARD / Mésolithique /
82 056 0006 / ESPINAS / / LA TOUR DE SICARD / Néolithique /
82 056 0007 / ESPINAS / / CAUSSE DE MORDAGNE,CAUSSE DE CRABIT / oppidum / Second Age du fer ?
82 061 0001 / FENEYROLS / Dolmen des Combes Hautes / Combes Hautes / dolmen / Néolithique final - Age du bronze ancien
82 061 0002 / FENEYROLS / Dolmen de La Serre / La Serre / dolmen / Néolithique final - Age du bronze ancien
82 061 0003 / FENEYROLS / / LES CHAUZELS / Gallo-romain /

82 061 0004 / FENEYROLS / / LES CLAUZELS / Gallo-romain /
82 069 0101 / GINALS / ABBATIALE DE NOTRE DAME DE BEAULIEU / ABBAYE DE BEAULIEU / monastère / Moyen-âge classique
82 069 0102 / GINALS / ABBATIALE DE NOTRE DAME DE BEAULIEU / ABBAYE DE BEAULIEU / monastère / Moyen-âge classique
82 082 0001 / LACAPELLE-LIVRON / SAINT PEYRONIS / SAINT PEYRONIS / Paléolithique supérieur /
82 082 0002 / LACAPELLE-LIVRON / Dolmen de Pataou / Pataou / dolmen / Néolithique final - Age du bronze ancien
82 088 0001 / LAGUEPIE / INDICE DE SITE DU PECH DE LA ROQUETTE / PECH DE LA ROQUETTE / occupation / Epoque indéterminée
82 088 0002 / LAGUEPIE / INDICE DE SITE DE LA RAINIE / LA RAINIE / occupation / Epoque indéterminée
82 100 0001 / LOZE / GROTTE INFERIEURE / GROTTE DE SAINT GERY / Age du bronze - Age du fer /
82 100 0002 / LOZE / GROTTE SUPERIEURE / GROTTES DE SAINT GERY / Paléolithique supérieur /
82 100 0004 / LOZE / / LA BARTHASSE / Second Age du fer /
82 100 0005 / LOZE / / CANTAYRAC / oppidum / Second Age du fer
82 100 0006 / LOZE / / LA COTE / funéraire / Premier Age du fer ?
82 100 0007 / LOZE / / SAINT GERY / Second Age du fer /
82 133 0001 / MOUILLAC / ABRI DE ROQUEPRUNE / ROQUEPRUNE / Paléolithique supérieur
82 137 0001 / PARISOT / Château de Cornusson / Cornusson / château fort / Bas moyen-âge - Epoque moderne ?
82 137 0002 / PARISOT / Eglise Saint-Martin / Saint-Martin / église / Moyen-âge - Période récente
82 137 0003 / PARISOT / Chapelle Sain-Clair / Saint-Clair / chapelle / Moyen-âge - Période récente
82 137 0004 / PARISOT / Eglise de Tisseyroles / Tisseyroles-Sud / église / cimetière / Moyen-âge - Période récente
82 137 0005 / PARISOT / Village médiéval de Parisot / Le Village / bourg castral / Moyen-âge
82 137 0006 / PARISOT / Eglise Saint-Andéol / Le Village / église / cimetière / Moyen-âge - Période récente
82 137 0007 / PARISOT / Château de Parisot / le Village / château fort / Moyen-âge
82 137 0008 / PARISOT / Eglise Notre-Dame de Neuviale / Neuviale / cimetière / église / Moyen-âge - Période récente
82 137 0009 / PARISOT / Château de Labro / Château de Labro / château non fortifié / Bas moyen-âge - Epoque moderne
82 137 0010 / PARISOT / Eglise Saint-Pierre de Cornusson / Cornusson / église / cimetière / Moyen-âge - Période récente
82 137 0011 / PARISOT / Château de l'Astorguié / Le Village / château non fortifié / Bas moyen-âge - Epoque contemporaine
82 147 0001 / PUYLAGARDE / Dolmen de Bois Grand / Bois Grand / dolmen / Néolithique final - Age du bronze ancien
82 147 0002 / PUYLAGARDE / Dolmen 1 de Coustols / Coustols / dolmen / Néolithique final - Age du bronze ancien
82 147 0003 / PUYLAGARDE / Dolmen 2 de Coustols / Coustols / dolmen / Néolithique final - Age du bronze ancien
82 147 0004 / PUYLAGARDE / Indice de site de l'Age du Bronze de la grotte du Lombard ou de l'Emboutadou / / occupation / funéraire / Age du bronze
82 147 0005 / PUYLAGARDE / Dolmen du Causse de Cantegrel / Cantegrel / dolmen / Néolithique final - Age du bronze ancien
82 147 0006 / PUYLAGARDE / Site gallo-romain de Cabassut / Cabassut / exploitation agricole ? /

Age du fer - Gallo-romain
82 147 0007 / PUYLAGARDE / Eglise Saint-Jacques / Puylagarde / église / Moyen-âge classique - Epoque moderne
82 147 0008 / PUYLAGARDE / Chapelle Notre-Dame de Lugan / Lugan / chapelle / Moyen-âge classique - Epoque contemporaine
82 155 0001 / SAINT-ANTONIN-NOBLE-VAL / Abri de Fontalès / Fontalès/Roudenezo / habitat / Paléolithique supérieur
82 155 0002 / SAINT-ANTONIN-NOBLE-VAL / Indice de site magdalénien de la Grotte des Vipères / Frau de Bouyssette / occupation / Paléolithique supérieur
82 155 0003 / SAINT-ANTONIN-NOBLE-VAL / Dolmen de Clauzet 1 / Clauzet / dolmen / Néolithique final - Age du bronze ancien
82 155 0004 / SAINT-ANTONIN-NOBLE-VAL / Dolmen de Las Gamasses / Las Gamasses / dolmen / Néolithique final - Age du bronze ancien
82 155 0005 / SAINT-ANTONIN-NOBLE-VAL / Dolmen d'Al Pech 1 / Al Pech / dolmen / Néolithique final - Age du bronze ancien
82 155 0006 / SAINT-ANTONIN-NOBLE-VAL / Dolmen de Canelle / Canelle / dolmen / Néolithique final - Age du bronze ancien
82 155 0007 / SAINT-ANTONIN-NOBLE-VAL / Dolmen de Gastinel / Gastinel / dolmen / Néolithique final - Age du bronze ancien
82 155 0008 / SAINT-ANTONIN-NOBLE-VAL / Dolmen de Pécoupet / Pécoupet / dolmen / Néolithique final - Age du bronze ancien
82 155 0009 / SAINT-ANTONIN-NOBLE-VAL / Indice de site paléolithique supérieur de la Grotte de Saleth / Laprade / occupation / Paléolithique supérieur
82 155 0010 / SAINT-ANTONIN-NOBLE-VAL / Abri magdalénien de Manjo-Car / Manxocar / habitat / Paléolithique supérieur
82 155 0011 / SAINT-ANTONIN-NOBLE-VAL / Grotte paléolithique supérieur du Nid d'Aigle 1 / Bonne / habitat / Paléolithique supérieur
82 155 0012 / SAINT-ANTONIN-NOBLE-VAL / Grotte paléolithique supérieur du Nid d'Aigle 2 / Bonne / habitat / Paléolithique supérieur
82 155 0013 / SAINT-ANTONIN-NOBLE-VAL / Dolmen de Cante Sigale 2 / Cante Sigale / dolmen / Néolithique final - Age du bronze ancien
82 155 0014 / SAINT-ANTONIN-NOBLE-VAL / Dolmen de Cante Sigale 1 / Cante Sigale / dolmen / Néolithique final - Age du bronze ancien
82 155 0015 / SAINT-ANTONIN-NOBLE-VAL / Dolmen de Gabach / Gabach / dolmen / Néolithique final - Age du bronze ancien
82 155 0016 / SAINT-ANTONIN-NOBLE-VAL / Dolmen d'Al Roux / Al Roux / dolmen / Néolithique final - Age du bronze ancien
82 155 0017 / SAINT-ANTONIN-NOBLE-VAL / Dolmen de Clauzel / Clauzel / dolmen / Néolithique final - Age du bronze ancien
82 155 0018 / SAINT-ANTONIN-NOBLE-VAL / Dolmen de Pech de Jouan / Pech de Jouan / dolmen / Néolithique final - Age du bronze ancien
82 155 0019 / SAINT-ANTONIN-NOBLE-VAL / Dolmen de Bruguières / Bruguières / dolmen / Néolithique final - Age du bronze ancien
82 155 0020 / SAINT-ANTONIN-NOBLE-VAL / Dolmen d'Al Pech 2 / Al Pech / dolmen / Néolithique final - Age du bronze ancien
82 155 0021 / SAINT-ANTONIN-NOBLE-VAL / Dolmens emboîtés du Pech / Pech / dolmen / Néolithique final - Age du bronze ancien
82 155 0022 / SAINT-ANTONIN-NOBLE-VAL / Dolmen de Clauzet 3 / Clauzet / dolmen / Néolithique final - Age du bronze ancien
82 155 0023 / SAINT-ANTONIN-NOBLE-VAL / Dolmen de Las Bretelles / Las Bretelles / dolmen / Néolithique final - Age du bronze ancien
82 155 0024 / SAINT-ANTONIN-NOBLE-VAL / Dolmen de Filip / Filip / dolmen / Néolithique

final - Age du bronze ancien
82 155 0025 / SAINT-ANTONIN-NOBLE-VAL / Grotte magdalénienne du Martinet / Pech Biel Sud / habitat / Paléolithique supérieur
82 155 0026 / SAINT-ANTONIN-NOBLE-VAL / Igue des Rameaux / Caussadèze / occupation / Paléolithique ancien - Paléolithique moyen
82 155 0027 / SAINT-ANTONIN-NOBLE-VAL / Grotte du Bosc / Le Bosc / gisement paléontologique / Paléolithique
82 155 0028 / SAINT-ANTONIN-NOBLE-VAL / Station paléolithique moyen de Gautier / Cadourel ? / occupation / Paléolithique moyen
82 155 0029 / SAINT-ANTONIN-NOBLE-VAL / Dolmen de Bouysset / Bouysset / dolmen / Néolithique final - Age du bronze ancien
82 155 0030 / SAINT-ANTONIN-NOBLE-VAL / Dolmen de Clauzet 2 / Clauzet / dolmen / Néolithique final - Age du bronze ancien
82 155 0031 / SAINT-ANTONIN-NOBLE-VAL / Dolmen du Cuzoul / Cuzoul / dolmen / Néolithique final - Age du bronze moyen ?
82 155 0032 / SAINT-ANTONIN-NOBLE-VAL / Dolmen du Fournet / Fournet / dolmen / Néolithique final - Age du bronze ancien
82 155 0033 / SAINT-ANTONIN-NOBLE-VAL / Dolmen de Pauvarel / Pauvarel / dolmen / Néolithique final - Age du bronze ancien
82 155 0034 / SAINT-ANTONIN-NOBLE-VAL / Dolmen de Raune / Raune / dolmen / Néolithique final - Age du bronze ancien
82 155 0035 / SAINT-ANTONIN-NOBLE-VAL / Grotte de la Dame Blanche / Caussadèze / gisement paléontologique / Paléolithique
82 155 0036 / SAINT-ANTONIN-NOBLE-VAL / Grotte du Capucin / Bonne / gisement paléontologique / Paléolithique
82 155 0037 / SAINT-ANTONIN-NOBLE-VAL / Grotte de la Tannerie / Caussadèze / gisement paléontologique / Paléolithique
82 155 0038 / SAINT-ANTONIN-NOBLE-VAL / Grotte du Trassadou (ou du Tracadou) / Caussadèze / gisement paléontologique / Paléolithique
82 155 0039 / SAINT-ANTONIN-NOBLE-VAL / Grotte de la Gourgue / Saint-Sulpice / gisement paléontologique / Paléolithique
82 155 0040 / SAINT-ANTONIN-NOBLE-VAL / Igue des Moutons / Pech / gisement paléontologique / Paléolithique
82 155 0041 / SAINT-ANTONIN-NOBLE-VAL / Grotte de la Caussadaise / ? / occupation / Paléolithique supérieur
82 155 0042 / SAINT-ANTONIN-NOBLE-VAL / Réutilisation du dolmen du Cuzoul à l'âge du Bronze moyen / Cuzoul / funéraire ? / Age du bronze moyen ?
82 155 0043 / SAINT-ANTONIN-NOBLE-VAL / Station gallo-romaine de Bône / Bonne / habitat / Haut-empire - Bas-empire
82 155 0044 / SAINT-ANTONIN-NOBLE-VAL / Indice de site gallo-romain de Bourrel / Vieille / occupation / Haut-empire
82 155 0045 / SAINT-ANTONIN-NOBLE-VAL / Abbaye de Saint-Antonin / Saint-Antonin / monastère / Haut moyen-âge - Epoque moderne
82 155 0046 / SAINT-ANTONIN-NOBLE-VAL / Villa gallo-romaine de Maillolong / Maillolong / villa / Haut-empire
82 155 0047 / SAINT-ANTONIN-NOBLE-VAL / Eglise Sainte-Sabine / Sainte-Sabine / église / Moyen-âge classique
82 155 0048 / SAINT-ANTONIN-NOBLE-VAL / Eglise Notre-Dame de Servanac / Servanac / église / Bas moyen-âge
82 155 0049 / SAINT-ANTONIN-NOBLE-VAL / Eglise disparue de Sainte-Alauze la Longuedana / Saint-Alauze / église / Moyen-âge classique
82 155 0050 / SAINT-ANTONIN-NOBLE-VAL / Indice de site gallo-romain de Saint-Alauze /

Saint-Alauze / occupation / Gallo-romain
82 155 0051 / SAINT-ANTONIN-NOBLE-VAL / Prieuré cistercien de Costejean / Coste Jean / prieuré / Moyen-âge classique
82 155 0052 / SAINT-ANTONIN-NOBLE-VAL / Chapelle disparue Saint-Jean-Baptiste à Monpalach / Monpalach / église / Bas moyen-âge
82 155 0053 / SAINT-ANTONIN-NOBLE-VAL / Eglise disparue Notre-Dame de Peyrègues / Peyrègues-Ouest / église / Moyen-âge classique - Bas moyen-âge
82 155 0054 / SAINT-ANTONIN-NOBLE-VAL / Bas-relief gallo-romain / En réemploi / Gallo-romain
82 155 0055 / SAINT-ANTONIN-NOBLE-VAL / Eglise disparue Saint-Amans à Saleth / Biars (?) / église / Bas moyen-âge
82 155 0056 / SAINT-ANTONIN-NOBLE-VAL / Eglise disparue Saint-Martin del Riou / Maint-Marty/Saint-Martin / église / Moyen-âge
82 155 0057 / SAINT-ANTONIN-NOBLE-VAL / Eglise disparue Saint-Pierre des Caussetz / Vielfour / église / Bas moyen-âge
82 155 0058 / SAINT-ANTONIN-NOBLE-VAL / Souterrain du Martinet / / Moyen-âge / souterrain
82 155 0059 / SAINT-ANTONIN-NOBLE-VAL / Bourg médiéval de Saint-Antonin-Noble-Val / SAINT ANTONIN / espace fortifié / habitat groupé / Moyen-âge classique
82 155 0060 / SAINT-ANTONIN-NOBLE-VAL / Fortifications de la ville / Saint-Antonin / enceinte / Moyen-âge classique - Epoque moderne
82 155 0061 / SAINT-ANTONIN-NOBLE-VAL / Indice d'occupation paléolithique supérieur ou mésolithique de Gautier / Cadourel (?) / occupation / Paléolithique supérieur - Mésolithique récent
82 155 0062 / SAINT-ANTONIN-NOBLE-VAL / Tertre de Caille Pradelle / Caille Pradelle / motte castrale ? / Epoque indéterminée
82 155 0063 / SAINT-ANTONIN-NOBLE-VAL / Site médiéval de Bône / Bonne / château fort / église / Moyen-âge classique
82 172 0001 / SAINT-PROJET / Dolmen 1 de Craboles / Pech de Crabe / dolmen / Néolithique final - Age du bronze ancien
82 172 0002 / SAINT-PROJET / Dolmen 2 de Craboles / Pech de Crabe / dolmen / Néolithique final - Age du bronze ancien
82 172 0003 / SAINT-PROJET / Dolmen 3 de Craboles / Bramofol / dolmen / Néolithique final - Age du bronze ancien
82 172 0004 / SAINT-PROJET / Oppidum du second Age du Fer et habitat gallo-romain de Cantayrac / Cantayrac / habitat / Age du fer - Gallo-romain
82 172 0005 / SAINT-PROJET / Habitat de la Fontaine de Saint-Alby / Fontaine de Saint-Alby / habitat / Epoque moderne ?
82 172 0006 / SAINT-PROJET / Château de Saint-Projet / Village / château non fortifié / Bas moyen-âge - Epoque moderne
82 172 0007 / SAINT-PROJET / Eglise de Saint-Projet / Village / église / cimetière / Moyen-âge classique - Epoque contemporaine
82 172 0008 / SAINT-PROJET / Eglise Saint-Pierre-aux-Liens de Saillagol / Saillagol / église / cimetière / Moyen-âge classique - Epoque contemporaine
82 187 0001 / VAREN / HABITATS DE PLEIN AIR D'AL CLAUS / AL CLAUS / occupation / Néolithique récent - Néolithique final
82 187 0002 / VAREN / HABITATS DE PLEIN AIR D'AL CLAUS / AL CLAUS / occupation / Age du bronze final
82 187 0003 / VAREN / HABITATS DE PLEIN AIR D'AL CLAUS / AL CLAUS / occupation / Premier Age du fer
82 187 0004 / VAREN / HABITATS DE PLEIN AIR D'AL CLAUS / AL CLAUS / occupation / Second Age du fer
82 187 0005 / VAREN / HABITATS DE PLEIN AIR D'AL CLAUS / AL CLAUS / exploitation

agricole / Gallo-romain
82 187 0006 / VAREN / HABITATS DE PLEIN AIR D'AL CLAUS / AL CLAUS / Moyen-âge / silo
82 187 0007 / VAREN / CHAPELLE SAINTE FOY / SAINTE FOY / église / Moyen-âge classique

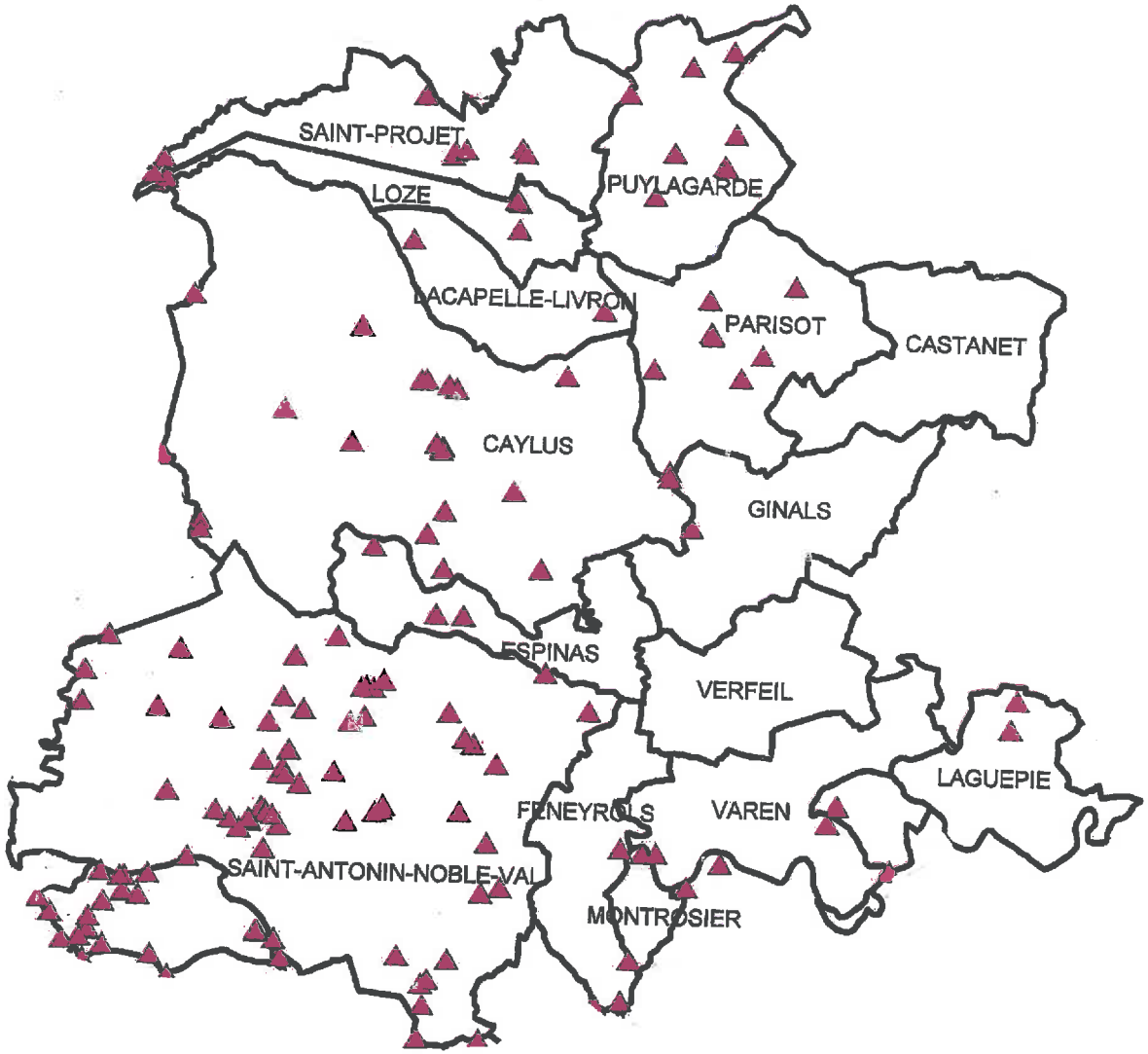

Sites archéologiques localisés précisément

CAYLUS

Sites archéologiques (1)

N°	Références cadastrales (1955)	Nom du site	Chronologie
82 038 0001 (1)	D2 629	Grotte sépulcrale de Fustié	Age du bronze moyen/ Age du bronze final
82 038 0002 (2)	C2 565	Grotte sépulcrale du Four	Néolithique final/ Age du bronze ancien
82 038 0003 (3)	D2 368	Dolmen de Saillac ou de Saint-Amans ou de Lasartières	Néolithique final/ Age du bronze ancien
82 038 0004 (4)	L1 161	Dolmen de Saout	Néolithique final/ Age du bronze ancien
82 038 0005 (5)	L1 144	Dolmen de Bosc Nègre	Néolithique final/ Age du bronze ancien
82 038 0006 (6)	Q3 535	Dolmen de Combe Crosse ou Poussou	Néolithique final/ Age du bronze ancien
82 038 0008 (8)	H 14-18	Eglise Saint-Martin d'Espiémont	Moyen-âge/ Période récente
82 038 0009 (9)	C2 579-580	Chapelle Notre-Dame de Livron cimetière	Moyen-âge classique/ Epoque moderne
82 038 0010 (10)	C2 1045-1052 et 1072-1078	Eglise Saint-Pierre de Livron	Moyen-âge classique/ Epoque contemporaine
82 038 0011 (11)	F1 105-116	Eglise Sainte-Marie-Madeleine de Félines	Moyen-âge classique/ Epoque contemporaine
82 038 0012 (12)	I3 802-808	Eglise Saint-Barthélémy de Caudesaygues	Moyen-âge classique/ Epoque contemporaine
82 038 0013 (13)	D2 403-406	Eglise Saint-Amans-de-Promilhargues	Moyen-âge classique/ Bas moyen-âge
82 038 0014 (14)	M3 770-772	Eglise Saint-Symphorien	Moyen-âge classique/ Bas moyen-âge

CAYLUS

Sites archéologiques (2)

N°	Références cadastrales (1955)	Nom du site	Chronologie
82 038 0015 15	P2 749, 571	Eglise Saint-Pierre du Causse	Moyen-âge classique/ Epoque contemporaine
82 038 0016 16	Q2 489-492	Eglise Saint-Pierre-aux-Liens de La Salle	Moyen-âge classique/ Epoque contemporaine
82 038 0017 17	C3 904-905	Chapelle Saint-Etienne	Moyen-âge classique/ Epoque contemporaine
82 038 0018 18	AB 212	Eglise Saint-Jean-Baptiste	Moyen-âge classique/ Bas moyen-âge
82 038 0019 19	AB 136	Château de Caylus	Moyen-âge
82 038 0020 20	AB	Agglomération fortifiée de Caylus	Moyen-âge classique/ Epoque contemporaine
82 038 0021 21	AB ?	Eglise Saint-Michel	Moyen-âge classique/ Bas moyen-âge

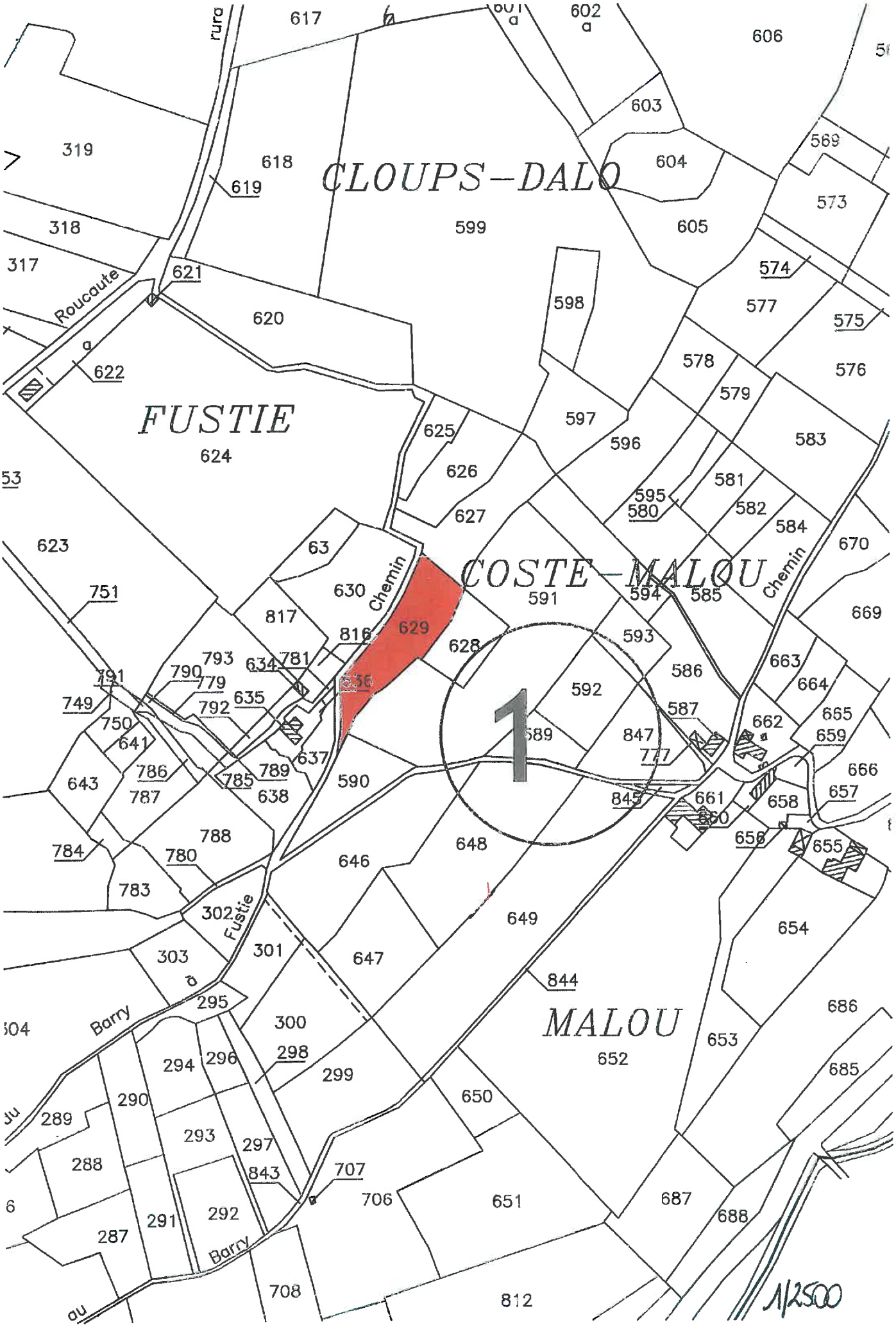
CLOUPS-DALO
FUSTIE
COSTE-MALOU
MALOU
Roucaute
Chemin
Chemin
Fustie
Barry
Barry
1
1/2500

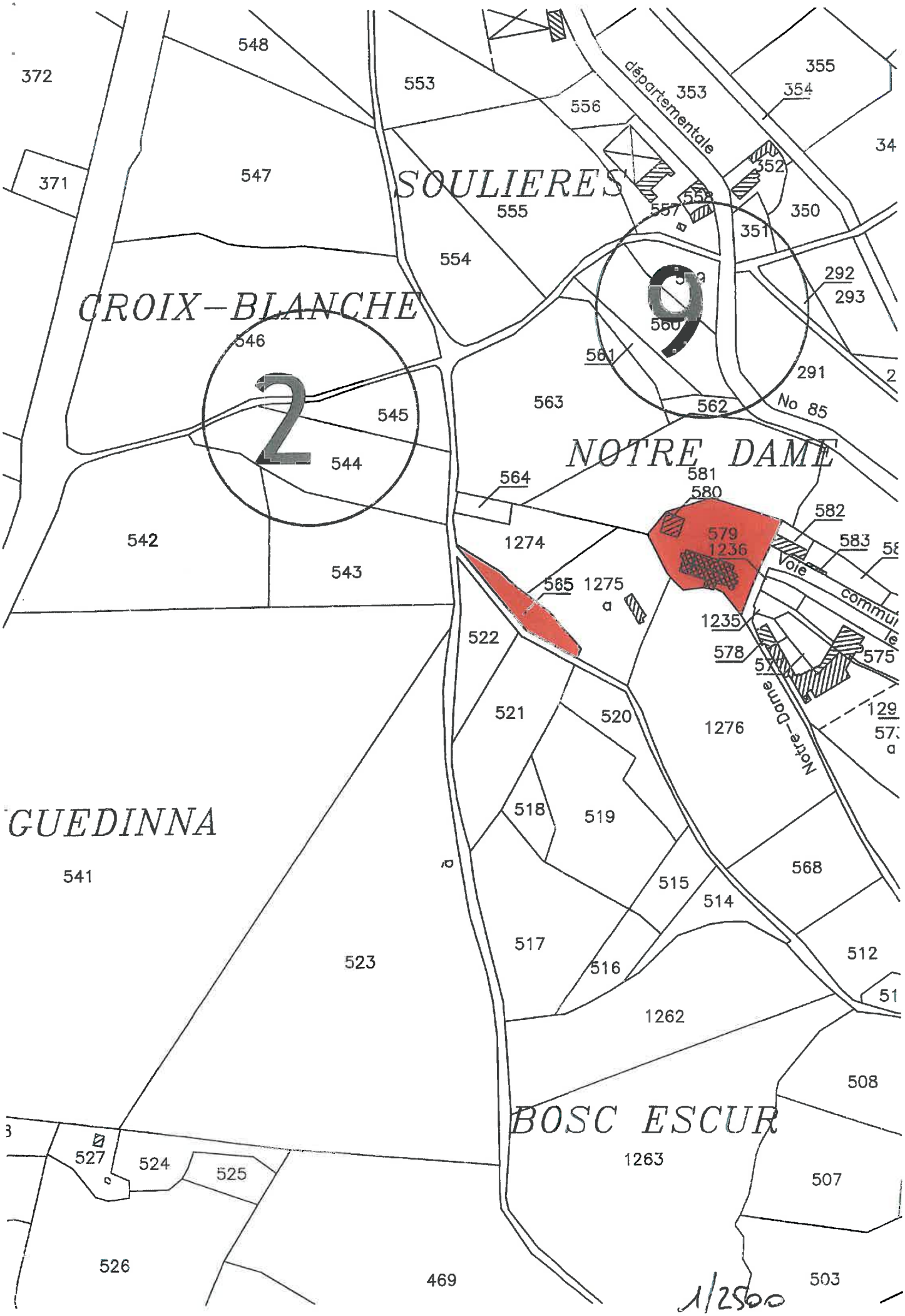
SOULIERES
CROIX-BLANCHE
NOTRE DAME
GUEDINNA
BOSC ESCUR
départementale
Voie communale
Notre-Dame
No 85
2
9
372
371
548
547
546
545
544
542
543
553
556
555
554
557
558
559
560
561
562
563
564
565
353
354
355
352
351
350
34
292
293
291
581
580
579
1236
582
583
1274
1275
1235
578
575
522
521
520
1276
518
519
515
514
568
517
516
512
523
541
1262
508
527
524
525
526
469
1263
507
503
1/2500

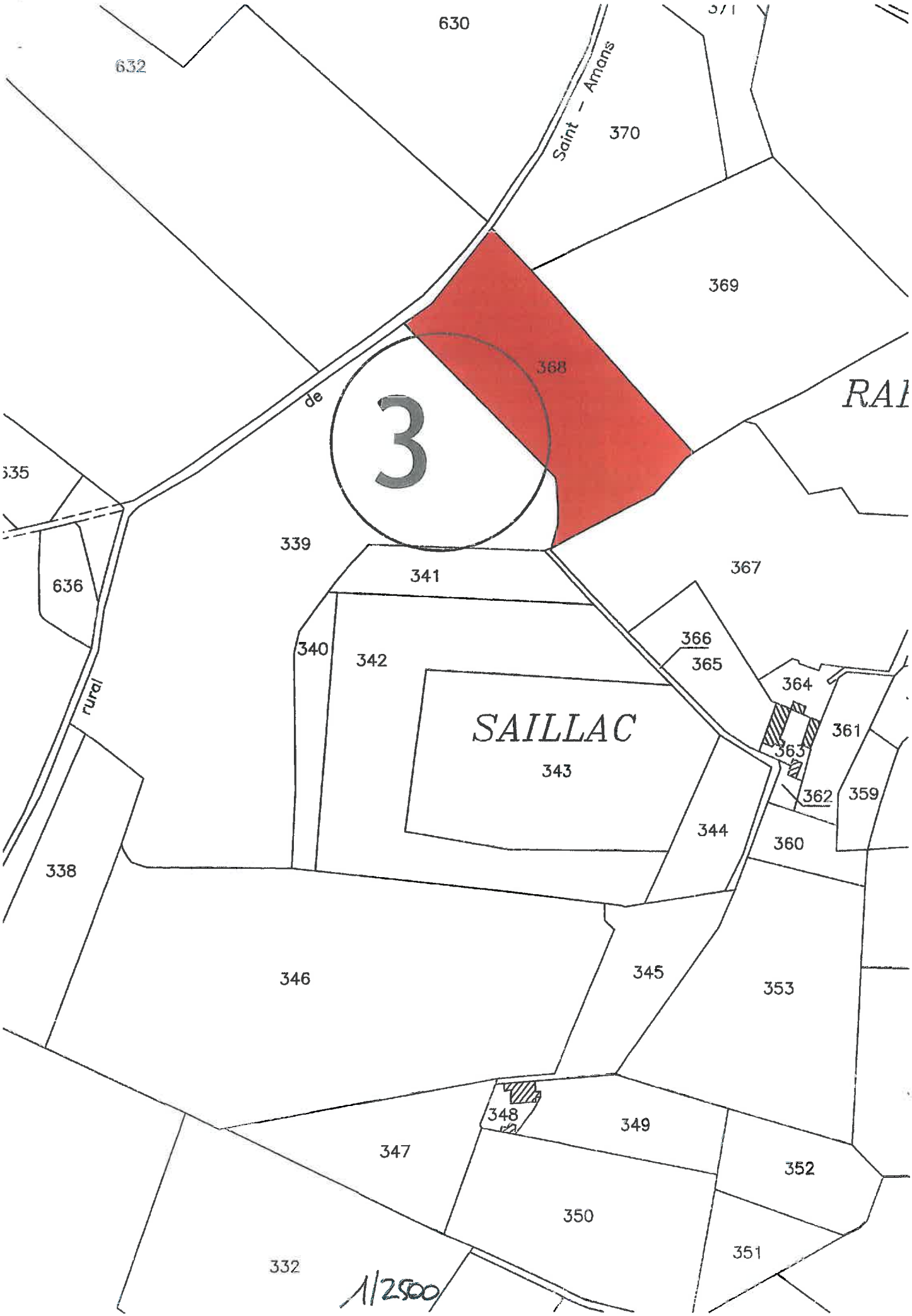
630
632
371
Saint - Amans
370
369
368
3
RAI
635
de
339
341
367
636
340
342
366
365
364
rural
SAILLAC
343
361
363
362
359
344
360
338
346
345
353
348
349
347
352
350
351
332
1/2500

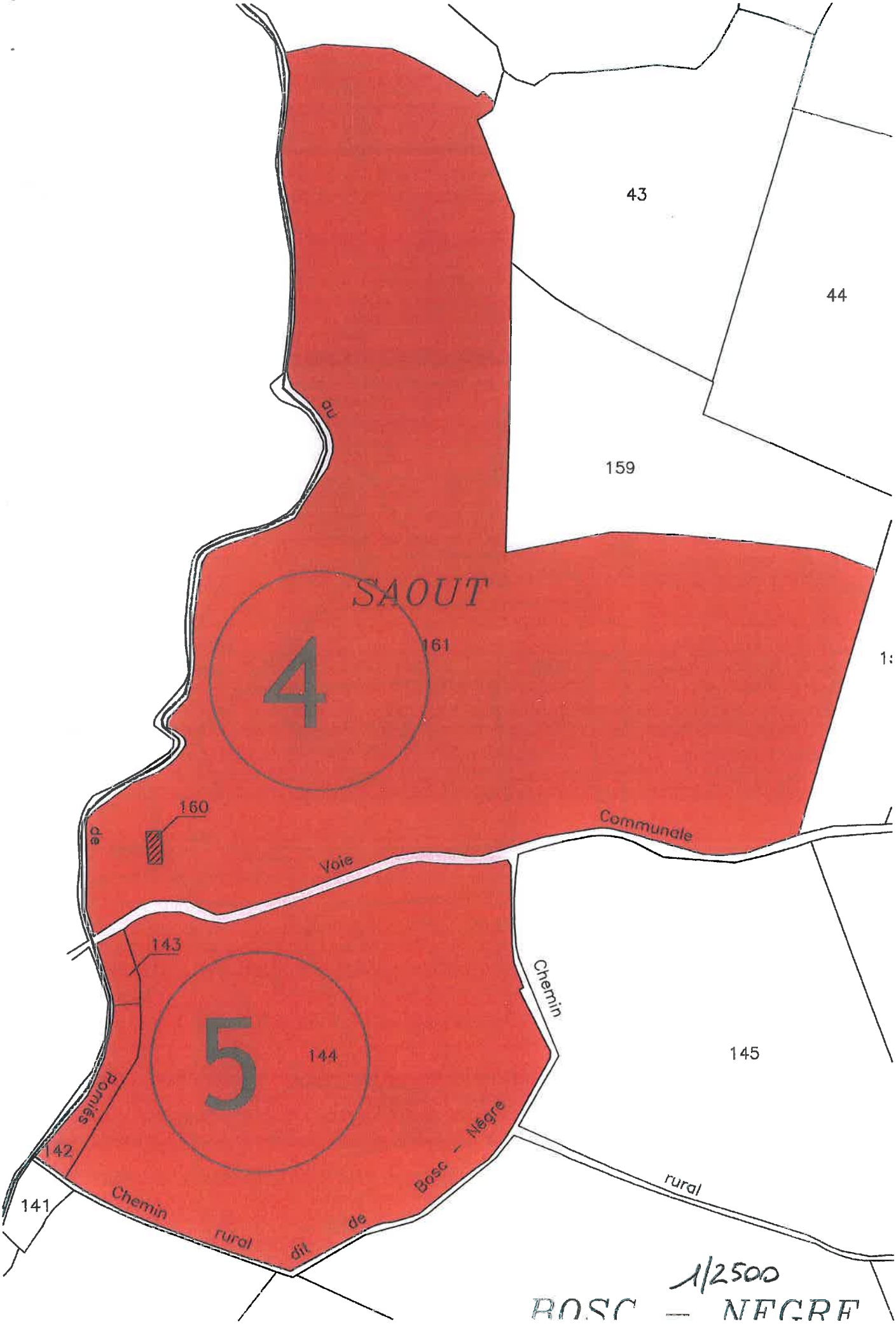
43
44
159
au
SAOUT
161
4
160
de
Voie
Communale
143
Chemin
5
144
145
Pomiès
142
141
Chemin rural dit de Bosc - Négre
rural
1/2500
BOSC - NEGRE

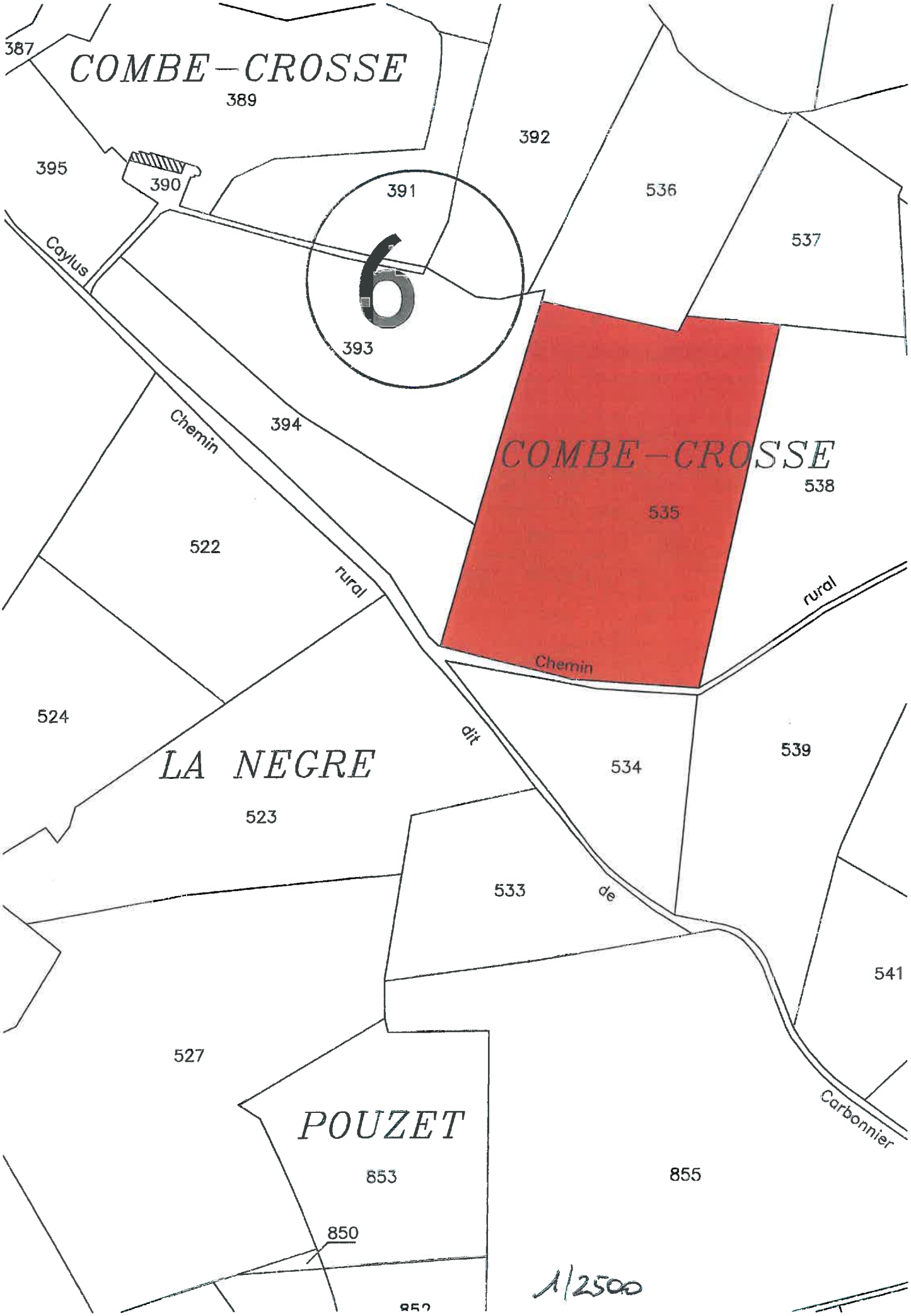
COMBE-CROSSE
387
389
392
395
390
391
536
537
6
Caylus
393
394
Chemin
COMBE-CROSSE
538
535
522
rural
rural
Chemin
524
LA NEGRE
dit
534
539
523
533
de
541
527
POUZET
Carbonnier
853
855
850
1/2500

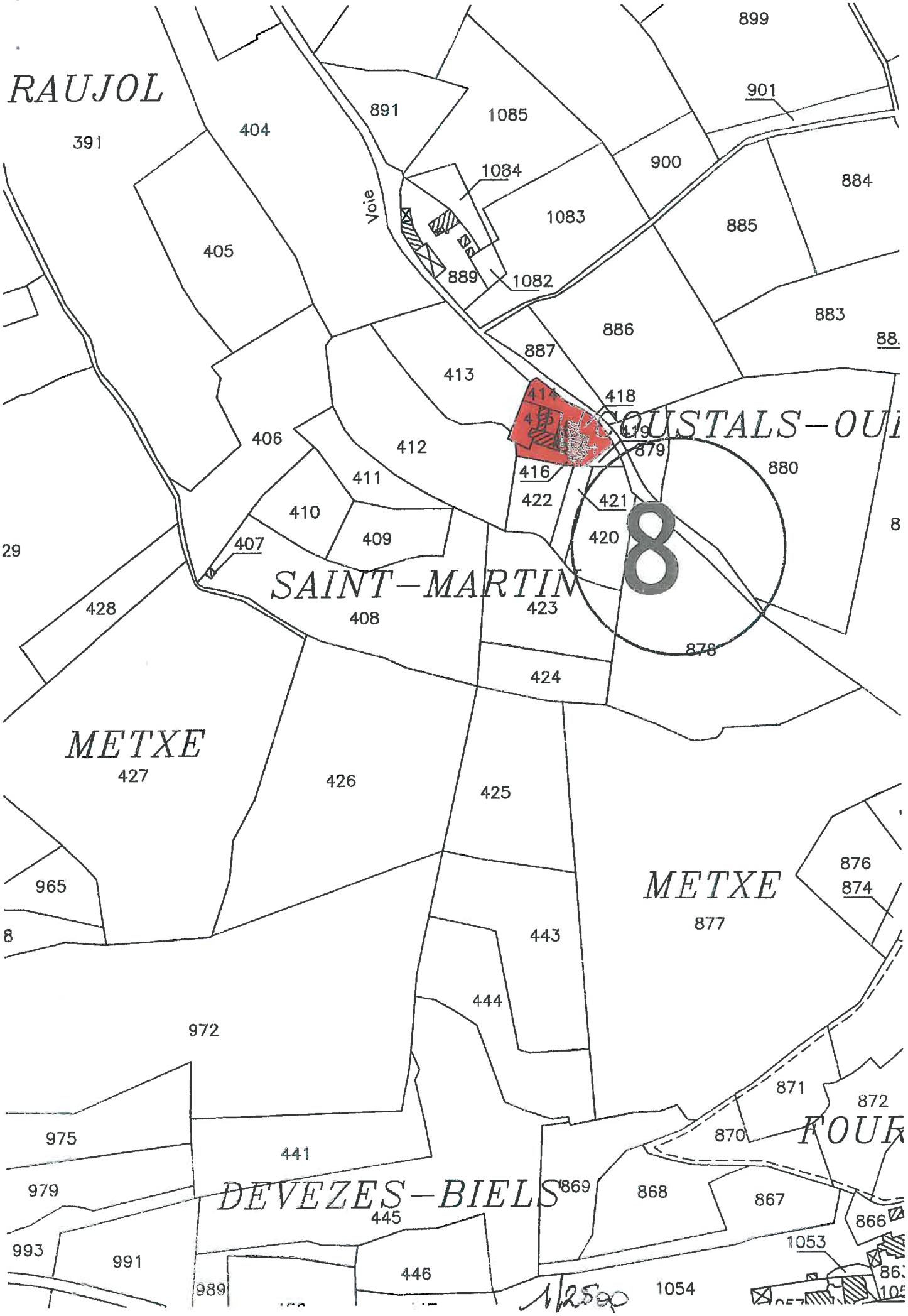
RAUJOL
391
404
405
406
407
408
409
410
411
412
413
414
416
418
419
421
422
423
424
425
426
427
428
29
891
1085
1084
1083
1082
889
887
886
900
901
899
884
885
883
880
879
878
420
Voie
SAINT-MARTIN
METXE
METXE
876
874
877
443
444
972
965
975
979
993
991
989
441
445
446
DEVEZES-BIELS
869
868
867
866
871
872
870
1053
1054
1/2500

BONNEFONT
LES CABANNAS
SAINT-PIERRE
RAVAISSON
CANAVALS-HAUTS
CANAVALS-BAS
Notre-Dame
Saint-Pierre
Caylus
Puylagarde
17
10
1/2500

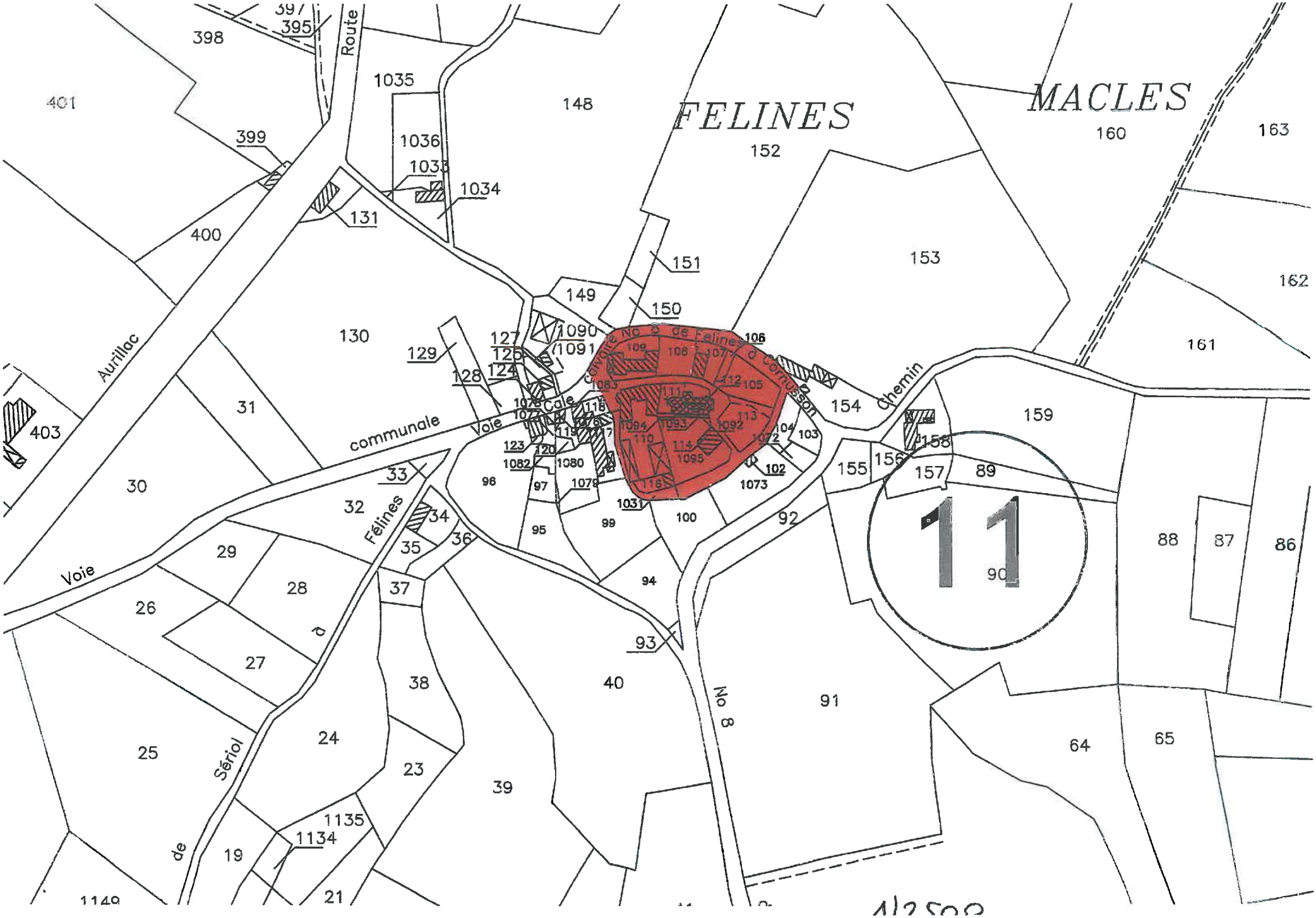
FELINES
MACLES
Route
Aurillac
Voie communale
Voie
Féline
Sériol
de
Chemin
No 8
Cale
Carrefour No 8 de Féline à Cornusson
11
398
397
395
401
399
400
403
1035
1036
1033
1034
131
148
152
153
160
163
162
161
151
150
149
130
129
127
125
124
128
1090
1091
31
30
32
33
34
35
36
37
29
28
26
27
25
24
23
38
39
40
19
21
1135
1134
1149
96
97
95
99
100
94
93
92
91
90
89
88
87
86
65
64
154
155
156
157
158
159
106
109
108
107
112
105
111
113
1083
1094
1093
1092
104
103
1072
110
114
1095
102
1073
116
1031
118
117
1078
1077
119
123
120
1082
1080
1079
122
121

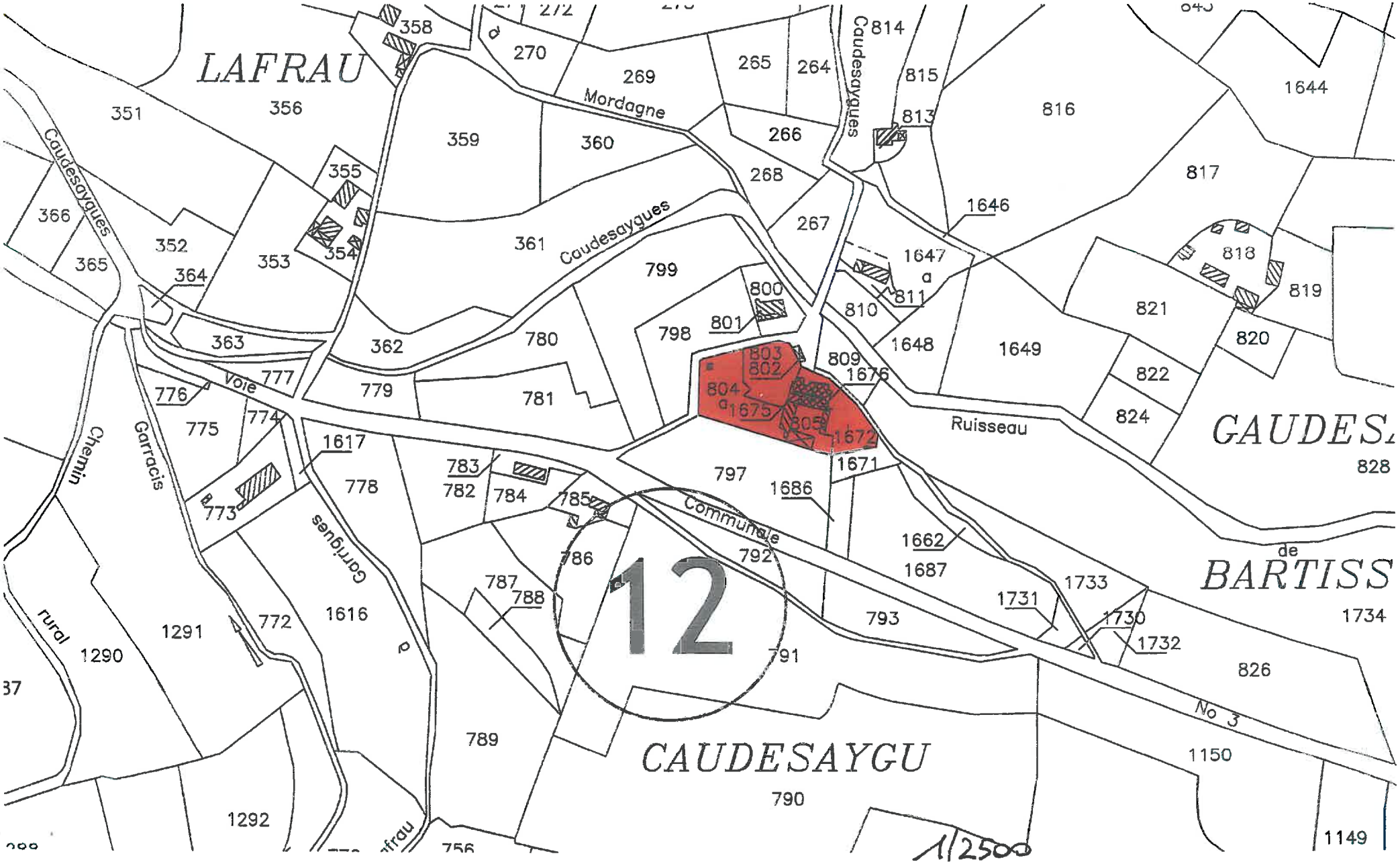
LAFRAU
CAUDESAYGU
GAUDES
BARTISS
Caudesayques
Mordagne
Caudesayques
Caudesayques
Voie
Chemin
Garracis
Carrigues
rural
Communale
Ruisseau
No 3
12
1/2500
351
356
358
270
269
265
264
814
815
813
816
1644
817
818
819
820
821
822
824
828
1734
1149
1150
826
1730
1731
1732
1733
1662
1687
1686
1671
1672
1675
1676
1646
1647
a
811
810
809
1648
1649
803
802
804
a
805
801
800
799
798
797
793
791
792
786
787
788
789
790
783
782
784
785
780
781
779
778
777
776
775
774
773
772
1617
1616
1291
1290
1292
756
363
362
364
365
366
352
353
354
355
361
360
359
268
267
266
1

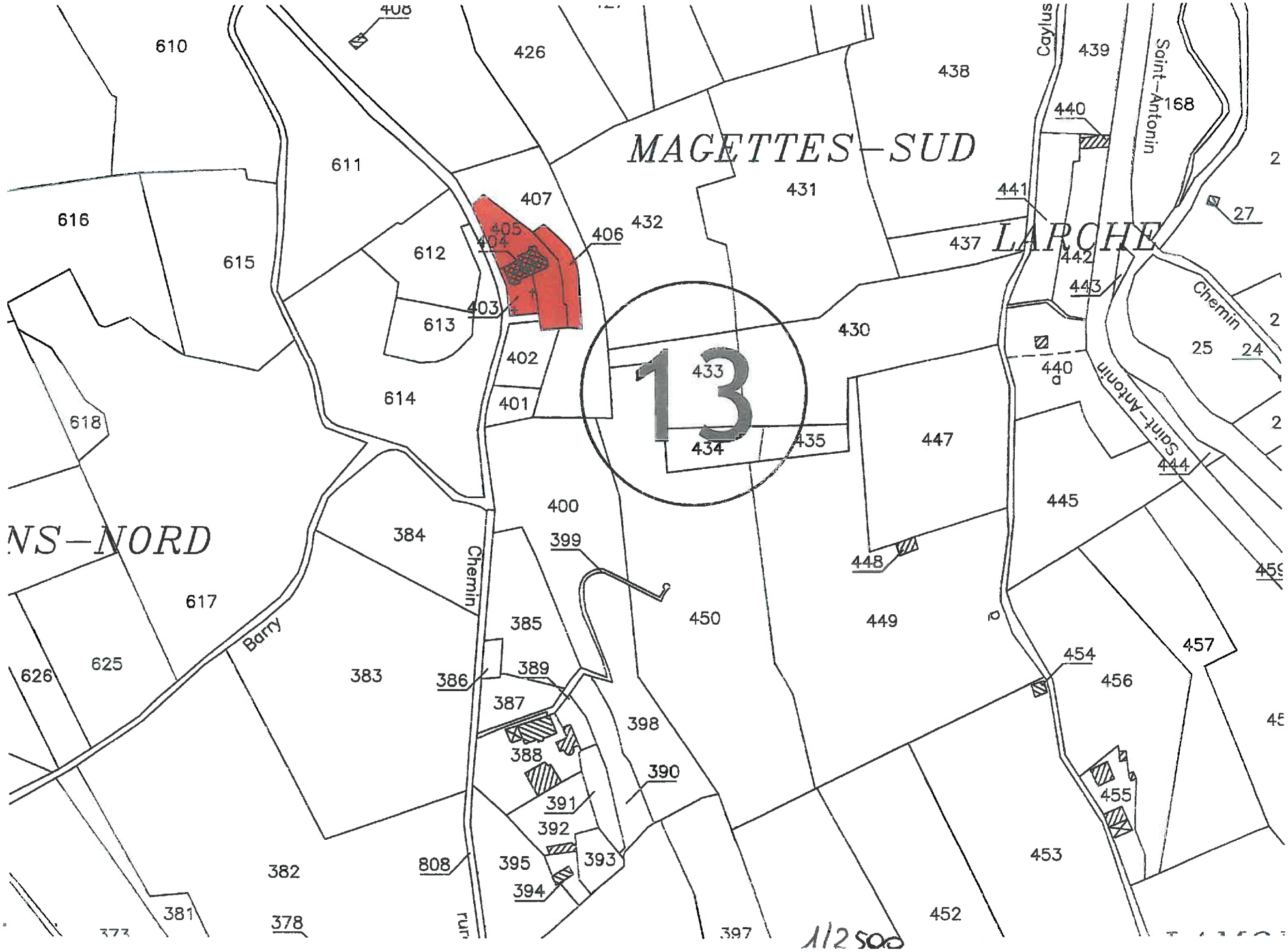
13
MAGETTES-SUD
LARCHE
NS-NORD
Caylus
Saint-Antonin
Chemin
Barry
610
611
612
613
614
615
616
617
618
625
626
426
438
439
440
441
442
443
444
445
447
448
449
450
453
454
455
456
457
168
27
25
24
431
432
433
434
435
437
430
407
406
405
404
403
402
401
400
399
398
397
452
384
383
382
381
378
385
386
387
388
389
390
391
392
393
394
395
808
408
1/2500

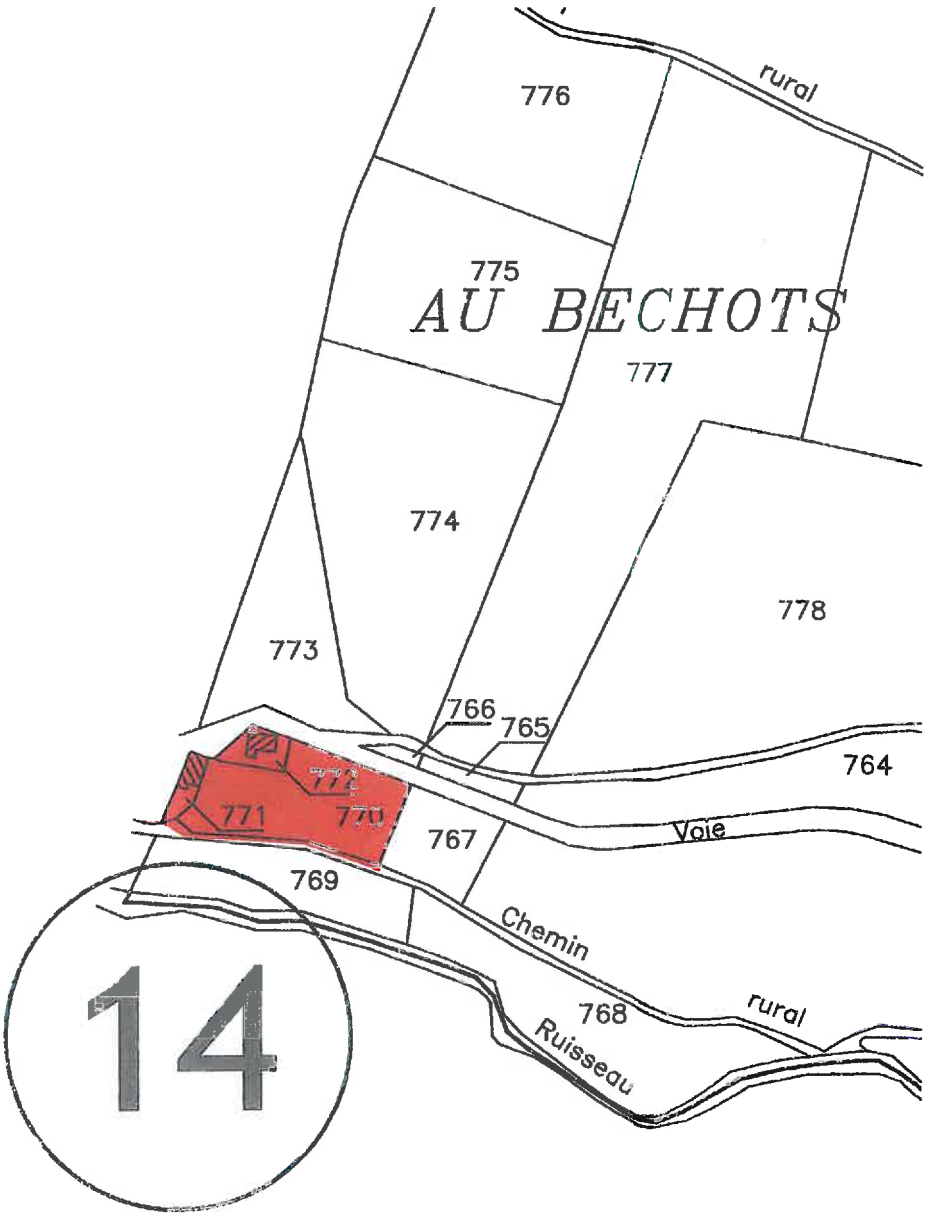
rural
776
775
AU BECHOTS
777
774
778
773
766
765
764
772
771
770
767
Voie
769
Chemin
rural
768
Ruisseau
14

1/2500

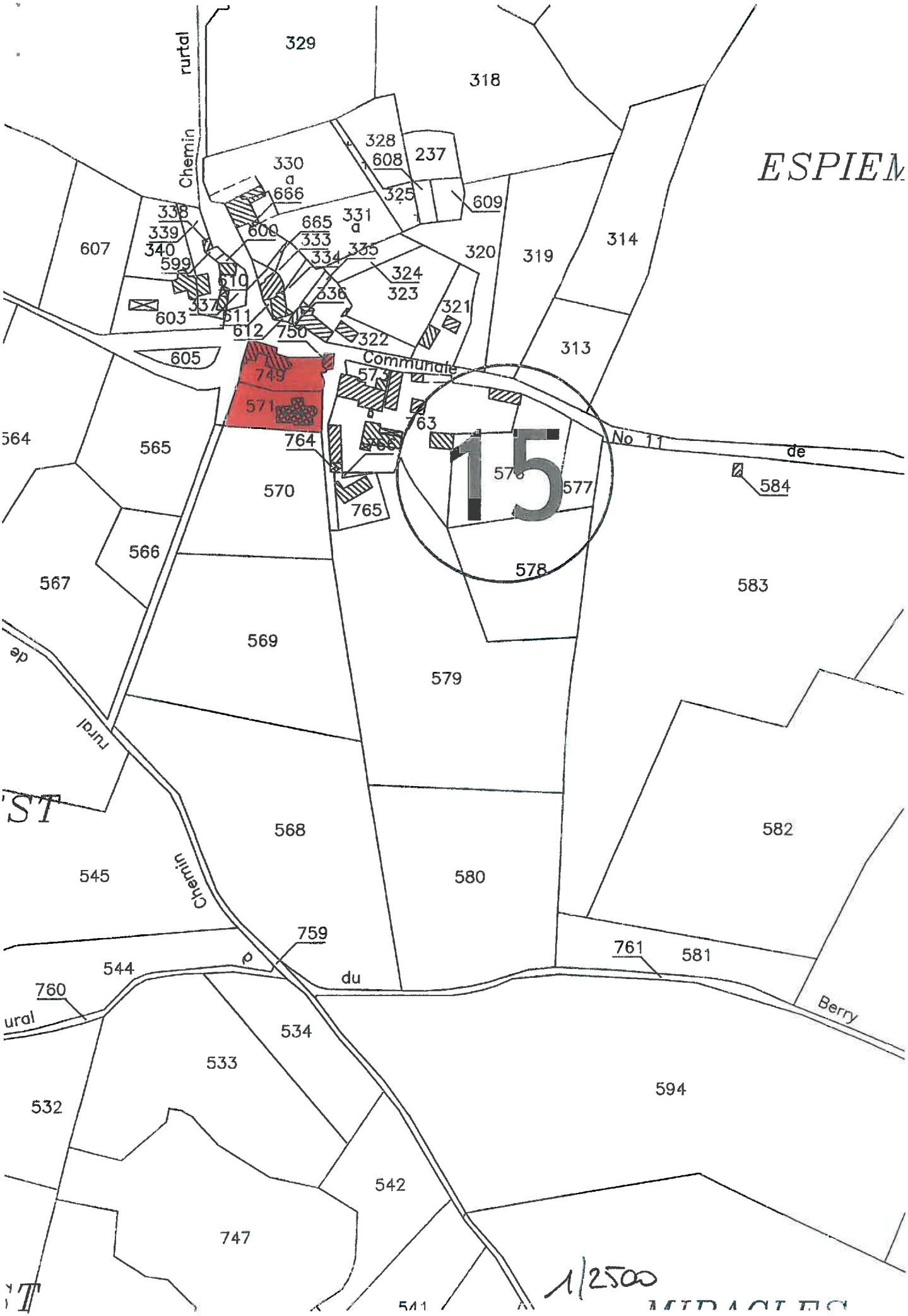
ESPIEN
ST
Chemin rurtal
Communale
No 11 de
Chemin rural
du Berry
1/2500
329
318
328
608
237
330
a
666
325
609
338
339
340
599
607
665
333
600
331
a
334
335
320
319
314
610
324
323
336
337
603
611
612
750
321
322
313
605
749
573
571
763
564
565
764
766
576
577
584
570
765
566
567
578
583
569
579
568
582
545
580
759
761
581
544
760
534
533
594
532
542
747
541

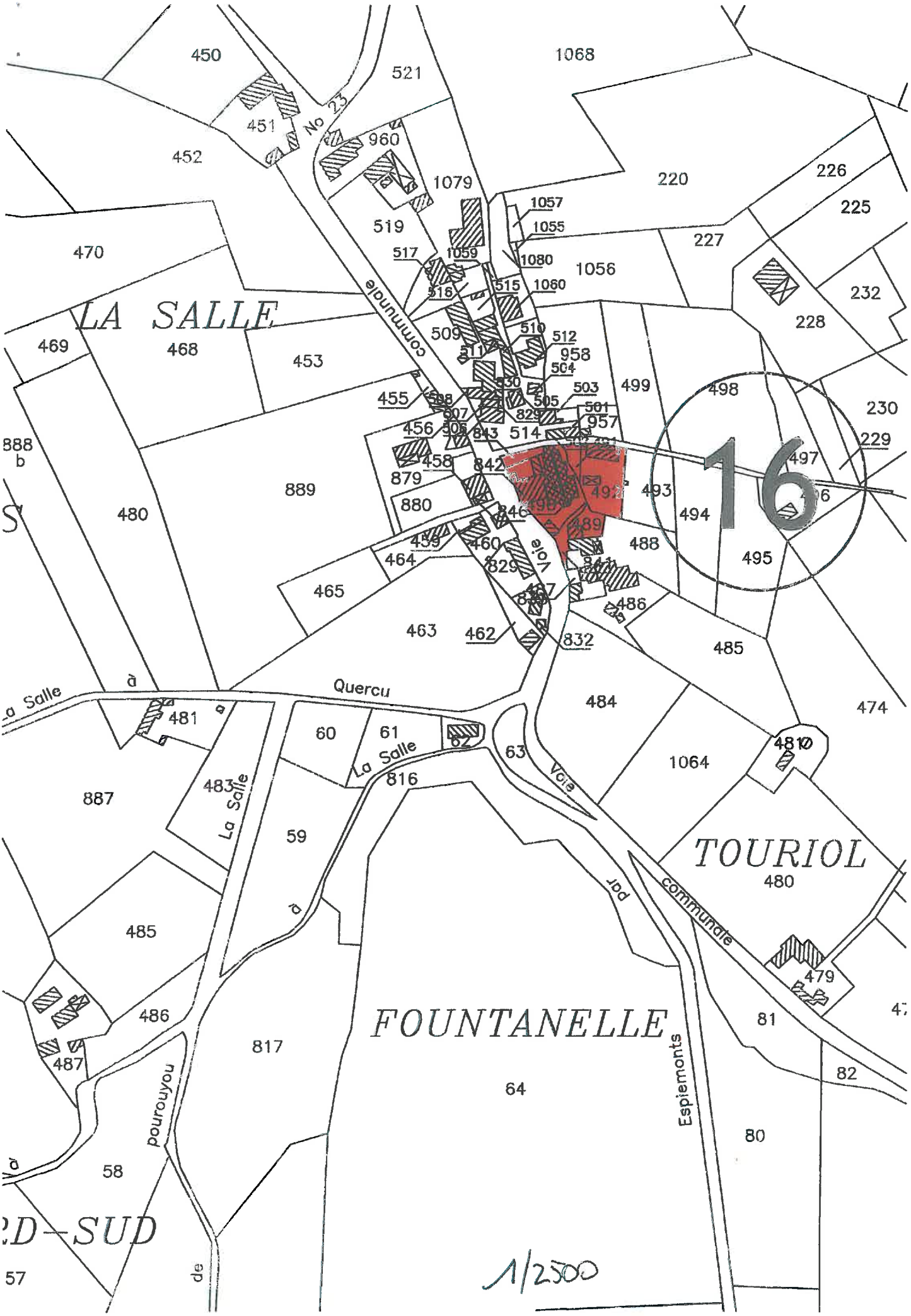
LA SALLE
TOURIOL
FOUNTANELLE
Quercu
La Salle
Voie
communale
Espiemonts
pourouyou
No 23
16
1/2500

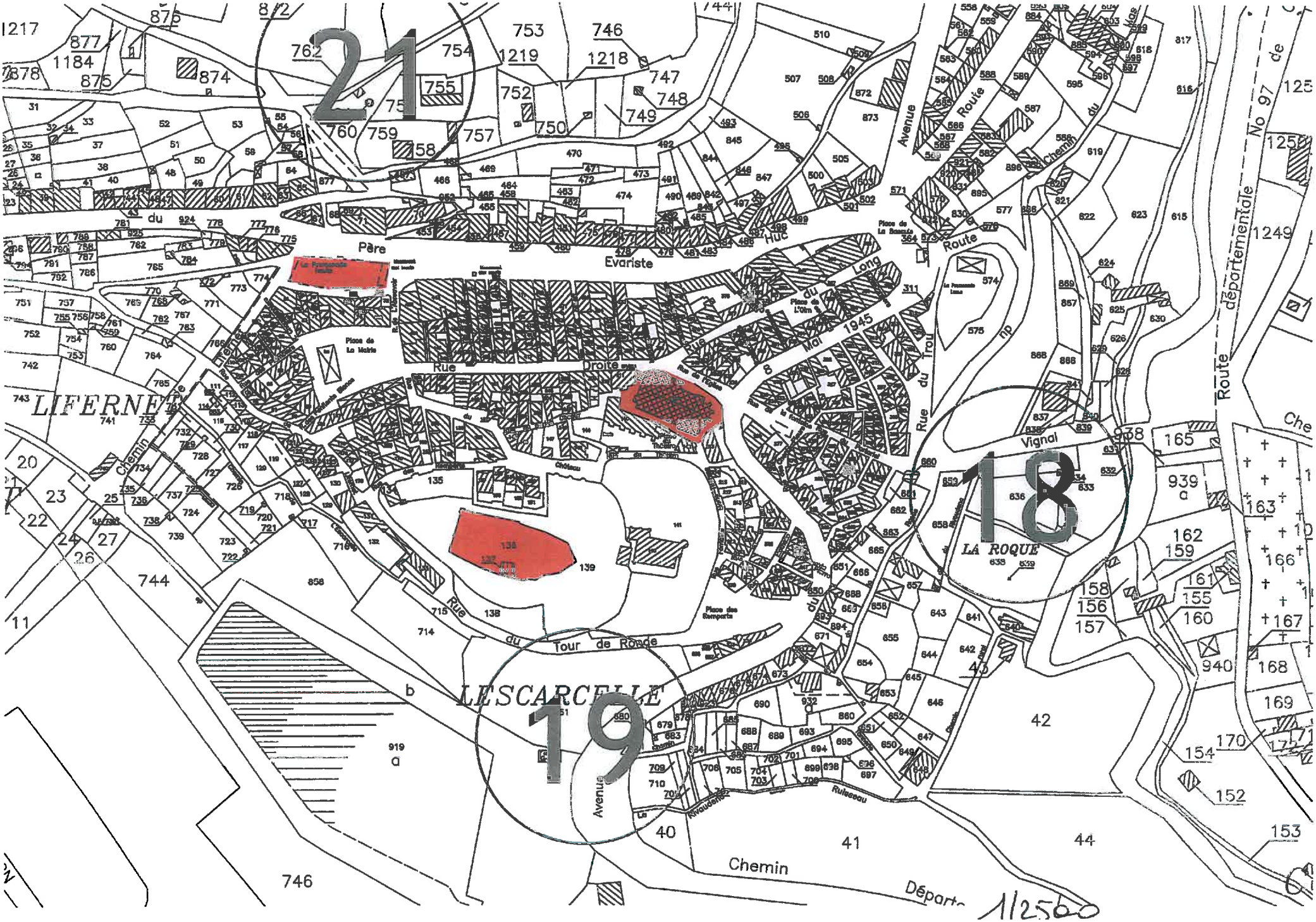
21
18
19
LIFERNET
LESCARCELLE
LA ROQUE
Rue Droite
Rue du Tour de Ronde
Avenue du Père Evariste Huc
Route départementale No 97 de
Chemin du Vignal
Place de la Mairie
Place des Remparts
Chemin
1/2500

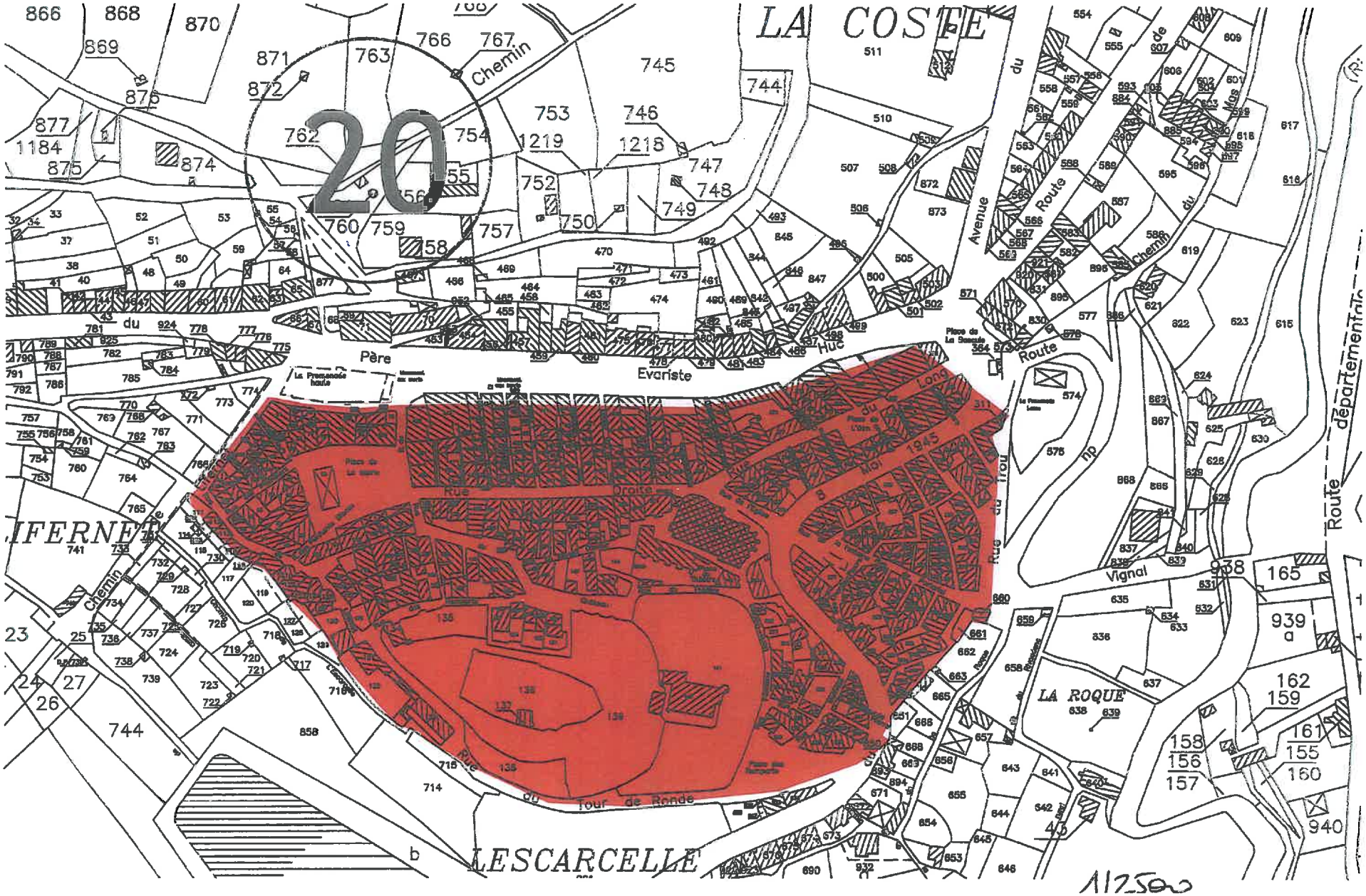
20
LA COSTE
Chemin
Père
Evariste
Huc
Avenue
Route
Chemin du
Rue Droite
Rue du Tour de Ronde
Vignal
LA ROQUE
LESCARCELLE
Route départementale
1/2500

SAINT-ANTONIN-NOBLE-VAL
Sites archéologiques (1)

n° de site	Nom du site	Localisation cadastrale	Commentaire
82 155 0001	Abri de Fontalès	Fontalès/Roudenez E1 70, 119	L'abri est fouillé en 1865 par V. Brun puis bouleversé et vidé par des anonymes. En 1936, la fouille de la terrasse devant l'abri, interrompue pendant la guerre en 1939 et poursuivie de 1949 à 1960, met en évidence u niveau d'occupation de la fin du Paléolithique supérieur qui a notamment livré un riche mobilier osseux (harpons, sagaies) et des nombreuses gravures sur pierre et sur os représentant des Rennes, des Chevaux, des Bisons, des Cervidés, des Bouquetins, des Poissons, des stylisations féminines et des signes tectiformes, etc. CLMH 1970.
82 155 0002	Indice de site magdalénien de la Grotte des Vipères	Frau de Bouyssette 256	2 grottes s'ouvrent à l'ouest rive gauche de l'Aveyron: la grotte supérieure et la grotte inférieure des Vipères, la plus vaste, dans laquelle a été recueilli 1 fragment de sagaie à section arrondie du Paléolithique supérieur (Magdalénien).
82 155 0003	Dolmen de Clauzet 1	Clauzet K4 1112 eu 1113	Dolmen simple à entrée axiale différenciée inclus dans un tumulus de forme rectangulaire ou trapézoïdale dont la façade est estimée à 7 m. Le contenu de la chambre a été évacué par des inconnus à une date indéterminée. Des lambeaux de niveaux en place ont été fouillés en 1924-1925 et en 1970. Une route a été aménagée en bordure du dolmen.
82 155 0004	Dolmen de Las Gamasses	Las Gamasses K4 1113	Dolmen simple à entré axiale situé à l'extrémité orientale de l'éboulis de forme allongée (35 x 15 m) qui recouvre les vestiges du tumulus. Le bord gauche du tumulus a été rogné par un transformateur. La chambre a été démolie et son remplissage évacué à une date indéterminée.
82 155 0005	Dolmen d'Al Pech 1	Al Pech K4 312	Dolmen simple à entrée axiale différenciée parementée, en position excentrique sur la bordure orientale de l'imposant éboulis en calotte sphérique (diam. : 20 m environ) qui recouvre le tumulus. La chambre a été fouillé avant les années 1930 et une excavation anonyme creusée au centre du tumulus à une date indéterminée.

SAINT-ANTONIN-NOBLE-VAL
Sites archéologiques (2)

n° de site	Nom du site	Localisation cadastrale	Commentaire
82 155 0006	Dolmen de Canelle	Canelle K5 593	Dolmen simple, au centre du tertre, à entrée axiale non différenciée. Les vestiges en place de la façade parementée du monument s'observent encore de part et d'autre de l'entrée de la chambre sur une hauteur de 0,40 m (côté gauche) et 0,80 m (côté droit). L'éboulis en calotte sphérique (diam. 8 à 10 m) qui recouvre les vestiges du tumulus est rogné à la périphérie par les travaux agricoles. La chambre a été fouillée en 1925.
82 155 0007	Dolmen de Gastinel	Gastinel K4 484	Dolmen simple situé au centre de l'éboulis en calotte sphérique (diam. 10 à 12 m env.) qui recouvre les vestiges du tumulus dont il subsiste au moins l'assise de la façade parementée sur le côté droit. Le monument a été visité à maintes reprises par des intervenants anonymes ; une intervention archéologique a eu lieu en 1981.
82 155 0008	Dolmen de Pécoupet	Pécoupet H5 1036	Dolmen simple à entrée axiale différenciée et parementée, au centre de l'éboulis ovale (22 x 18 m) qui recouvre les vestiges du tumulus. La façade parementée du tumulus s'observe encore (dalles empilées sur 0,70m à droite, 0,80 à gauche). Le tumulus est séparé longitudinalement par un muret : la partie du tertre débordant sur la parcelle 1038 a été arasée. Le monument est également perturbé au nord par une carrière et les ruines d'un abri de berger. Il a été bouleversé par des intervenants anonymes et la chambre sépulcrale fouillée en 1974 et 1975.
82 155 0009	Indice de site paléolithique supérieur de la Grotte de Saleth	Laprade 624	Petite grotte creusée dans le tuf rive droite de l'Aveyron. Une vingtaine de silex taillés, probablement issus de la vidange de la cavité, ont été recueillis dans les champs en contre-bas de la grotte.
82 155 0010	Abri magdalénien de Manjo-Car	Manxocar 923	L'abri s'ouvre au Nord, 15 à 20m au-dessus de l'Aveyron, rive gauche. Un sondage archéologique en 1947 a livré une trentaine d'éclats de silex, des outils, et 1 fragment de sagaie à section arrondie et à double biseau du Paléolithique supérieur.

SAINT-ANTONIN-NOBLE-VAL
Sites archéologiques (3)

n° de site	Nom du site	Localisation cadastrale	Commentaire
82 155 0011	Grotte paléolithique supérieur du Nid d'Aigle 1	Bonne 467	Les 2 petites grottes du Nid d'Aigle s'ouvrent rive droite de l'Aveyron, à quelques centaines de mètres en aval de l'Abri de Manjo-Carn, sur la façade méridionale du rocher de Bône. Elles sont perchées à une centaine de mètres au-dessus de la rivière. Un sondage dans la grotte 1 vers 1935 a livré des silex taillés et du mobilier osseux se rapportant au paléolithique supérieur.
82 155 0012	Grotte paléolithique supérieur du Nid d'Aigle 2	Bonne 467	Cette grotte a livré quelques silex taillés se rapportant au paléolithique supérieur.
82 155 0013	Dolmen de Cante Sigale 2	Cante Sigale D11 2245	Dolmen simple à entrée axiale, ruiné et bouleversé. Le tumulus est arasé sur les côtés, les éboulis qui le recouvrent s'étirent en limite de parcelle sur 9 m environ. Le remplissage de la chambre a été évacué à une date indéterminée.
82 155 0014	Dolmen de Cante Sigale 1	Cante Sigale D11 2274	Dolmen simple à entrée axiale différenciée, parementée sur le côté droit. De plan carré, la chambre est déportée sur la bordure méridionale des vestiges apparents du tumulus dont le flanc gauche est entièrement nivelé. Il subsiste en revanche un léger mamelon ovale (7 x 5 m) sur le côté droit. On observe encore, à l'extrémité antérieure du montant droit les vestiges en place, sur 3 niveaux, de la bordure parementée de la structure tumulaire orthogonale ou trapézoïdale.
82 155 0015	Dolmen de Gabach	Gabach D11 2263	Dolmen simple à entrée axiale ruiné et bouleversé. L'éboulis en calotte sphérique (diam. 8 m env.) qui recouvre le tumulus est peu proéminent. Selon Baudouin et Ricou qui réalisent 1 quinzaine d'excursions sur le site de septembre1924 à la fin août 1932, la table aurait été déplacée en septembre 1932 et la chambre fouillée à la fin du 19e siècle. Ils mentionnent les découvertes récentes de l'abbé Terralet font une étude insensée du monument qui attire la curiosité des visiteurs et suscite des investifgations désordonnées dont on ignore les résultats.
82 155 0016	Dolmen d'Al Roux	Al Roux D9 1771	Dolmen simple à entrée axiale fortement ruiné. Le tumulus est arasé sur le côté droit, à l'emplacement actuel d'un chemin ; il en existe quelques indices à l'arrière du montant gauche et du chevet. Le remplissage de la chambre a été évacué à une date indéterminée.

SAINT-ANTONIN-NOBLE-VAL
Sites archéologiques (4)

n° de site	Nom du site	Localisation cadastrale	Commentaire
82 155 0017	Dolmen de Clauzel	Clauzel D11 2292	Dolmen simple à entrée axiale implanté à l'extrémité orientale du tumulus.Le tumulus, enfoui sous un éboulis allongé (15 à 20 x 6 à 8 m) et perturbé superficiellement par l'implantation récente d'une clôture. La portion attenante au montant gauche (parcelle n° 2290) a été arasée anciennement. Le remplissage de la chambre a été évacué à une date indéterminée.
82 155 0018	Dolmen de Pech de Jouan	Pech de Jouan D4 763	Dolmen simple à entrée axiale différenciée; monolithique sur le côté visible. Une cuvette remblayée marque l'emplacement de la chambre ruinée, initialement au centre du tumulus.Les vestiges du tumulus sont recouverts d'un éboulis en calotte sphérique (diam. 10 m env.) éventré sur le côté droit, à l'emplacement d'un abri de berger en pierre sèche, et à l'avant de la chambre. Une structure parementée qui amorce la portion gauche de la façade du tumulus disparaît sous une dalle volumineuse déplacée. Des fouilles anciennes anonymes ont précédé une intervention antérieure aux années 1930 qui a permis d'observer dans la chambre 2 niveaux de remplissage séparés par un dallage de pierres plates dont une partie seulement était en place. Alors que la couche supérieure avait été remaniée, la couche inférieure était partiellement intacte.
82 155 0019	Dolmen de Bruguières	Bruguières B5 1851	La chambre de ce dolmen a été vidée à la fin du XIXe siècle par 1 cantonnier. Elle est incluse dans un tumulus de 7 à 8 m de diam. aux abords perturbés. Des lambeaux de niveaux en place ont été fouillé avant 1930.
82 155 0020	Dolmen d'Al Pech 2	Al Pech K4 288	Dolmen simple à entrée axiale différenciée et parementée, au centre du tertre apparent. Le tumulus, dont les vestiges sont recouverts par un éboulis en calotte sphérique, conserve des vestiges de parement: des dalles empilées de part et d'autre de l'entrée de la chambre (2 niveaux côté droit et 4 niveaux côté gauche). Le remplissage de la chambre a été évacué à une date indéterminée.

SAINT-ANTONIN-NOBLE-VAL
Sites archéologiques (5)

n° de site	Nom du site	Localisation cadastrale	Commentaire
82 155 0021	Dolmens emboîtés du Pech	Pech G4 824	Il s'agit de 2 monuments successifs emboîtés. Le dolmen primaire a une entrée différenciée mixte qui combine des éléments monolithiques et parementés. Son tumulus (5,90 m en façade sur 5,50 m de profondeur) est construit en pierre sèche et soigneusement parementé avec un chevet arrondi. Sa hauteur diminue de moitié d'est en ouest (1,20 m à 0,60 m). La table de la chambre était, au vu des hauteurs du parement, enfouie sous le tumulus. Le monument secondaire s'ordonne dans le grand axe du dolmen primaire tout en l'englobant. La chambre secondaire s'ouvre directement sur la façade d'un tumulus en pierre sèche allongé et subrectangulaire (23 x 8 m) au chevet convexe. Il est délimité par un parement légèrement rentrant en façade.Un muret assurait la fermeture de la chambre sépulcrale spacieuse (4,35 x 2 m) dont la surface funéraire potentielle était de 6 m2 environ. Ce monument découvert en 1864, a été fouillé par V. Brun en 1866. Plusieurs investigations anonymes ont eu lieu entre 1866 et 1988, date à laquelle B. Pajot reprend les fouilles, consolide et restaure le monument (1988-1992). Une clôture est posée en 19 Le monument est accessible au public avec accord du propriétaire.
82 155 0022	Dolmen de Clauzet 3	Clauzet K4 449	Dolmen simple à entrée axiale en position centrale dans le tertre apparent. Ruiné. Le tumulus est recouvert par un éboulis en calotte sphérique (diam. env. 10 m) et semble avoir conservé partiellement ou totalement son assise primitive et son parement au vu de la consistance de cet éboulis malgré la déclivité du terrain.
82 155 0023	Dolmen de Las Bretelles	Las Bretelles F3 427	Dolmen simple détruit par une tranchée NO/SE, inclus dans un tumulus recouvert par un éboulis en calotte sphérique (diam. 10 m environ) excavé au centre.

SAINT-ANTONIN-NOBLE-VAL
Sites archéologiques (6)

n° de site	Nom du site	Localisation cadastrale	Commentaire
82 155 0024	Dolmen de Filip	Filip J7 1154	Dolmen simple à entrée axiale non différenciée dont la plupart des éléments architecturaux ont été prélevés, sans perturbation notable pour le remplissage. Les vestiges du tumulus sont recouverts par un éboulis ovale (8 x 6,55) qui forme une éminence modeste autour de la chambre. Le démantèlement de l'architecture du monument est probablement antérieure au début du XXe siècle. Une intervention de sauvetage à la suite d'1 excavation clandestine y a eu lieu en 1977.
82 155 0025	Grotte magdalénienne du Martinet	Pech Biel Sud 1079 ?	La grotte s'ouvre à 'une trentaine de mètres au-dessus du ruisseau de Saint-Sulpice. Elle est fouillée vers 1865 par E. Trutat qui y a recueilli des silex taillés (aujourd'hui disparus) et de l'industrie osseuse dont des sagaies conservées au Museum d'Histoire naturelle de Toulouse qui rattachent cette occupation au Paléolithique supérieur (Magdalénien moyen).
82 155 0026	Igue des Rameaux	Caussadèze F3 458, 461	Ce gisement paléontologique et archéologique, découvert en 1985 lors d'une désobstruction par les spéléologues, occupe une diaclase large de 2 à 5m à la base qui a fonctionné comme piège naturel karstique (ensemble aval) avec la présence de l'homme attestée par une industrie lithique sur quartz vraisemblablement attribuable au Paléolithique ancien. L'intérêt de ce site réside dans l'existence de véritables populations fossiles (Cheval, Loup, Lion, Hyène) bien conservées.
82 155 0027	Grotte du Bosc	Le Bosc	Cette grotte découverte en 1953 se développe sur 25m. Elle recèle des vestiges de faune quaternaire ancienne. 110 pièces osseuses (Bovidés, Cervidés, Hyène, Cheval) y ont été recueillis.
82 155 0028	Station paléolithique moyen de Gautier	Cadourel ? 193-195…	Vestiges recueillis en surface sur environ 2 ha, se rapportant majoritairement au Paléolithique moyen.
82 155 0029	Dolmen de Bouysset	Bouysset K2 108	Dolmen simple à entrée axiale réutilisée comme abri par ajout d'une toiture aujourd'hui ruinée et d'un muret en pierre sèche à l'emplacement présumé du chevet. Son tumulus est arasé mais encore perceptible en lumière rasante dans l'axe de la chambre. Le remplissage de la chambre évacué à une date indéterminée.

SAINT-ANTONIN-NOBLE-VAL
Sites archéologiques (7)

n° de site	Nom du site	Localisation cadastrale	Commentaire
82 155 0030	Dolmen de Clauzet 2	Clauzet K4 440	Dolmen simple à entrée axiale, ruiné. Son tumulus est arasé mais quelques vestiges très altérés subsistent à l'arrière du chevet et le long du montant droit, recoupés par un muret qui longe le chemin voisin. Le remplissage de la chambre évacué à une date indéterminée.
82 155 0031	Dolmen du Cuzoul	Cuzoul J3 338	Dolmen simple à entrée axiale au centre des éboulis. Les éléments architecturaux reposent sur la roche sans excavations de fondation. Le tumulus est marqué par une éminence discrète, en calotte sphérique (diam. : 8 m environ). Le remplissage de la chambre évacué à une date indéterminée.
82 155 0032	Dolmen du Fournet	Fournet K2 81	Dolmen simple à entrée axiale implanté à l'extrémité sud-est du tumulus dont les vestiges sont recouverts par un éboulis de 25 x 10m, envahi par la végétation, qui suggère un tumulus allongé. Le remplissage de la chambre évacué à une date indéterminée.
82 155 0033	Dolmen de Pauvarel	Pauvarel A5 710	Dolmen simple à entrée axiale dont le tumulus est une éminence à peine décelable. La table et le montant gauche de la chambre ont disparu à des dates indéterminées. La chambre a été fouillée dans les années 1960. Le monument a été arasé lors de travaux de remise en culture au début des années 1980.
82 155 0034	Dolmen de Raune	Raune F1 173	Dolmen simple à entrée axiale, situé au centre du tumulus dont les vestiges sont recouverts par un éboulis en calotte sphérique peu marqué (diam. 10 à 12 m). La partie à l'avant de la chambre a été nivellée lors de travaux de ligne électrique.
82 155 0035	Grotte de la Dame Blanche	Caussadèze/Bonne 469	Gisement paléontologique quaternaire.
82 155 0036	Grotte du Capucin	Caussadèze/Bonne 467	Gisement paléontologique quaternaire.
82 155 0037	Grotte de la Tannerie	Caussadèze/Bonne 468	Gisement paléontologique quaternaire.
82 155 0038	Grotte du Trassadou (ou du Tracadou)	Caussadèze/Bonne 468	Gisement paléontologique quaternaire.

SAINT-ANTONIN-NOBLE-VAL
Sites archéologiques (8)

n° de site	Nom du site	Localisation cadastrale	Commentaire
82 155 0039	Grotte de la Gourgue	Saint-Sulpice 644	Gisement paléontologique quaternaire.
82 155 0040	Igue des Moutons	Pech G4 824	Gisement paléontologique quaternaire.
82 155 0041	Grotte de la Caussadaise	Caussadèze F 458 (voir plan)	Cette grotte s'ouvre rive droite de l'Aveyron. Elle a livré en 2001 dans les déblais d'un petite fouille clandestine des éléments de faune (120 fragments, 2 molaires de cheval, 1 molaire de chamois, 1 incisive de renne et quelques dents de carnivores) et des silex taillés relevant du Paléolithique supérieur.
82 155 0042	Fréquentation du dolmen du Cuzoul à l'âge du Bronze moyen	Cuzoul J3 338	34 tessons d'1 même poterie grise, à fins dégraissants de quartz, non tournée et décorée d'impressions digitales de l'âge du Bronze moyen ont été recueillis en milieu remanié dans le dolmen.
82 155 0043 *82 155 101 AH*	Station gallo-romaine de Bône	Bonne G 481	Vestiges gallo-romains recueillis en 1969 au pied des escarpements abrupts du rocher de Bône, issus des éboulis calcaires.
82 155 0044 *82 155 101 AH*	Indice de site gallo-romain de Bourrel	Vieille	2 tessons de céramique sigillée gallo-romaine découverts en 1977 en aval de la source pérenne de Bourrel dans les terres issues du creusement d'un étang.
82 155 0045 *82 155 103 AH*	Abbaye de Saint-Antonin	Saint-Antonin	La 1ère mention de l'abbaye date de 817. Elle est reconstruite au 11e siècle et affectée d'importants travaux dans la 1ère moitié du 12e siècle: les fragments sculptés conservés au musée municipal témoignent des campagnes des 11e et 12e siècles. Cette abbaye bénédictine est transformée en chapitre de chanoines de Saint-Augustin à la fin du 11e siècle. L'édifice est pillé en 1212 après la prise de la ville par Simon de Montfort, restauré du milieu du 13e siècle au début du 16e siècle, puis à nouveau ruiné par les calvinistes à partir de 1562. L'église est détruite entre 1614 et 1622 et des bâtiments agricoles sont construits à son emplacement dans la 2e moitié du 17e siècle. Le cimetière est détruit dans le 1er quart 19e siècle.

SAINT-ANTONIN-NOBLE-VAL
Sites archéologiques (9)

n° de site	Nom du site	Localisation cadastrale	Commentaire
82 155 0046 *82 155 104 AH*	Villa gallo-romaine de Maillolong	Maillolong 2380…	Villa gallo-romaine du Haut-empire.
82 155 0047 *82 155 106 AH*	Eglise Sainte-Sabine	Sainte-Sabine 637	La 1ère mention de l'église Sainte-Sabine date de 1277. Partiellement démolie en 1571 elle est restaurée dans la 1ère moitié du 17e siècle. Elle est à nouveau démolie en 1830. L'église médiévale et son cimetière se trouvaient dans le cimetière actuel. L'église actuelle a été construite 20m à l'est de 1855 à 1858 d'après les plans de l' architecte diocésain Théodore Olivier.
82 155 0048 *82 155 107 AH*	Eglise Notre-Dame de Servanac	Servanac	Eglise mentionnée au début du 14e siècle. Servanac était alors un prieuré dépendant de Cahors qui avait pour annexe l'église de Cazals. Partiellement démolie par les protestants en 1571, elle est réparée en 1607 puis agrandie et plafonnée entre 1820 et 1821 sous la direction de Presset, maître maçon de Saint-Antonin. Elle est voûtée en 1874.
82 155 0049 *82 155 108 AH*	Eglise disparue de Sainte-Alauze la Longuedana	Saint-Alauze	Cette église était située sur la rive gauche du ruisseau de Saint-Martin, près de son confluent avec la Bonnette. Sa première mention remonterait à 1271 et elle disparaît de la documentation à partir de 1334. Il aurait été découvert des "tombes creusées dans des blocs de pierre" (sarcophages?) à l'emplacement de l'église au début du 20e siècle. En 1996, une prospection dans les labours a permis d'observer la présence de tuiles et de céramiques médiévales.
82 155 0050 *82 155 109 AH*	Indice de site gallo-romain de Saint-Alauze	Saint-Alauze 67, 68	Présence de tuiles et de céramiques communes gallo-romaines observée lors d'une prospection en 1996.

SAINT-ANTONIN-NOBLE-VAL
Sites archéologiques (10)

n° de site	Nom du site	Localisation cadastrale	Commentaire
82 155 0051 *82 155 110 AH*	Prieuré cistercien de Costejean	Coste Jean A 1026, 1027	En 1286, Elisabeth de Vallat demande l'autorisation de fonder un couvent dans le lieu de Costejean. Cette fondation est confirmée en 1292. De l'édifice construit au 14e siècle, il subsiste la tour et les murs extérieurs qui conservent des vestiges d'archères et de latrines. Le prieuré est partiellement détruit pendant les guerres de religion. Les bâtiments conventuels, avec la chapelle, sont reconstruits au début du 17e siècle. Un hangar et un logis sont ajoutés de part et d'autre de la tour à la fin du 19e siècle. ISMH 1988.
82 155 0052 *82 155 111 AH*	Chapelle disparue Saint-Jean-Baptiste de Monpalach	Monpalach	Une "cappellania de Montepelago" est mentionnée au début du 14e siècle. Il existait une chapelle dédiée à Saint-Jean-Baptiste au centre du hameau de Montpalach qui a été détruite à la Révolution.
82 155 0053 *82 155 112 AH*	Eglise disparue Notre-Dame de Peyrègues	Peyrègues-Ouest (voir carte)	Cette église s'élève sur la rive gauche du ruisseau de Peyrègues, à environ 400m de sa confluence avec le ruisseau de Luserp. Mentionnée en 1165 parmi les possessions de l'abbaye Saint-Antonin, elle est érigée en prieuré au 14e siècle. Détruite partiellement pendant la guerre de Cent Ans, sa reconstruction avec voûtement de voûtes d'ogives intervient dans le 4e quart du 15e siècle d'après les vestiges analysables. Elle était déjà en ruine en 1880.
821 550 054	Bas-relief gallo-romain	En réemploi dans la façade d'une maison (cad. 432)	Fragment de bas-relief gallo-romain incrusté dans la façade d'une maison. ISMH 1927.
82 155 0055 *82 155 113 AH*	Eglise disparue Saint-Amans de Saleth	Biars (?)	Cette église située à proximité de la source de Salet, rive droite de l'Aveyron, est mentionnée en 1334.
82 155 0056 *82 155 114 AH*	Eglise disparue Saint-Martin del Riou	Maint-Marty/Saint-Martin	Cette église ou chapelle s'élevait sur la rive gauche du ruisseau de Saint-Martin. Elle existait à l'état de ruines à la fin du 19e siècle. Les toponymes Saint-Marty et Saint-Martin en conservent le souvenir.
821550057 *82 155 115 AH*	Eglise disparue Saint-Pierre des Caussetz	Vielfour	La première mention de l'église Saint-Pierre des Caussetz date de 1334. Elle était en 1992 à l'état de "Bartas", un tas de pierres et de ronces.

SAINT-ANTONIN-NOBLE-VAL
Sites archéologiques (11)

n° de site	Nom du site	Localisation cadastrale	Commentaire
82 155 0058 *82 155 105 AH*	Souterrain du Martinet	Cantalouve	Souterrain attestant la présence d'un habitat médiéval mis au jour lors de labours : environ 100m de long sur 2m de haut et 0.80m de largeur. Il porte l'inscription "1301" et un poisson en graffiti.
82 155 0059 *82 155 103 AH*	Bourg médiéval de Saint-Antonin-Noble-Val	Saint-Antonin	La ville fortifiée s'étendait sur environ 10 ha : de forme vaguement rectangulaire, elle était ceinte d'un fossé et d'une muraille percée de 5 portes. A l'Ouest, les fortifications s'appuyaient sur la Bonnette et au Sud sur l'Aveyron. Une première enceinte de forme ovalaire englobait la majeure partie de la ville. Elle a disparu avant le milieu du 12e s. Des coutumes sont concédées aux habitants entre 1140 et 1144. Le quartier des tanneries s'urbanise autour d'un 2e canal au 13e siècle, tandis que les couvents de Carmes et de Cordeliers s' établissent hors les murs. L'abbaye et les couvents sont détruits dans la 2e moitié du 16e siècle et le 1er quart du 17e siècle et les fortifications détruites sur ordre du roi après le siège de 1622. Le monastère étant excentré, la ville semble s'être développé autour d'un autre pôle non identifié.
82 155 0060 *82 155 103 AH*	Fortifications de la ville	Saint-Antonin	La ville fortifiée s'étendait sur environ 10 ha : de forme vaguement rectangulaire, elle était ceinte d'un fossé et d'une muraille percée de 5 portes. A l'Ouest, les fortifications s'appuyaient sur la Bonnette et au Sud sur l'Aveyron. Elles sont déjà en place au milieu du 12e siècle. La place de la Halle, ancienne Place du marché, se situe sur un axe Nord-Sud qui traverse la ville dans sa moitié Est. Cet axe est adjacent à une ceinture ovale qui enserre la plus grande partie de la ville et mène au pont sur l'Aveyron : elle suggère l'existence d'une enceinte primitive. Un suivi de travaux a permis d'émettre l'hypothèse que la tour de l'ancien Hôtel de Ville serait construite sur les fondations d'une porte. Cette 1ère enceinte aurait disparu avant le milieu du 12e siècle. Le 14e siècle voit la construction de nouvelles fortifications qui seront restaurées après la guerre de Cent ans puis après 1565. Elles sont destruites après le siège de 1622.
82 155 0061	Indice d'occupation paléolithique supérieur ou mésolithique de Gautier	Cadourel (?)	Vestiges recueillis en surface sur environ 2 ha se rapportant majoritairement au Paléolithique moyen mais une dizaine d'outils de petite taille pourraient se rattacher au Paléolithique supérieur ou au Mésolithique?

SAINT-ANTONIN-NOBLE-VAL
Sites archéologiques (12)

n° de site	Nom du site	Localisation cadastrale	Commentaire
82 155 0062	Tertre de Caille Pradelle	Caillepradelle D9 1963, 1967, 1968, 1969	Tertre de terre imposant découvert en 2003 : motte castrale?
82 155 0063 *82 155 101 AH*	Site médiéval de Bône (château et église)	Bonne G ?	La première mention du château des vicomtes de Saint-Antonin "castello de Bona" date de 1155. En 1247 puis en 1251, Isarn et son frère Hugues abandonnent tous leurs droits sur le château qui disparaît alors de la documentation. Une église est mentionnée à Bône en 1334. De ce château établi sur un promontoire rocheux en bordure de l'Aveyron et probablement construit au 12e ou au 13e siècle, ne subsistent que quelques murs. Des aménagements du rocher et des éléments de fortifications sont encore visibles. Une église Notre-Dame est mentionnée à Bone en 1334. Elle s'élevait près du château.

82 155 101 AH : ancienne numérotation

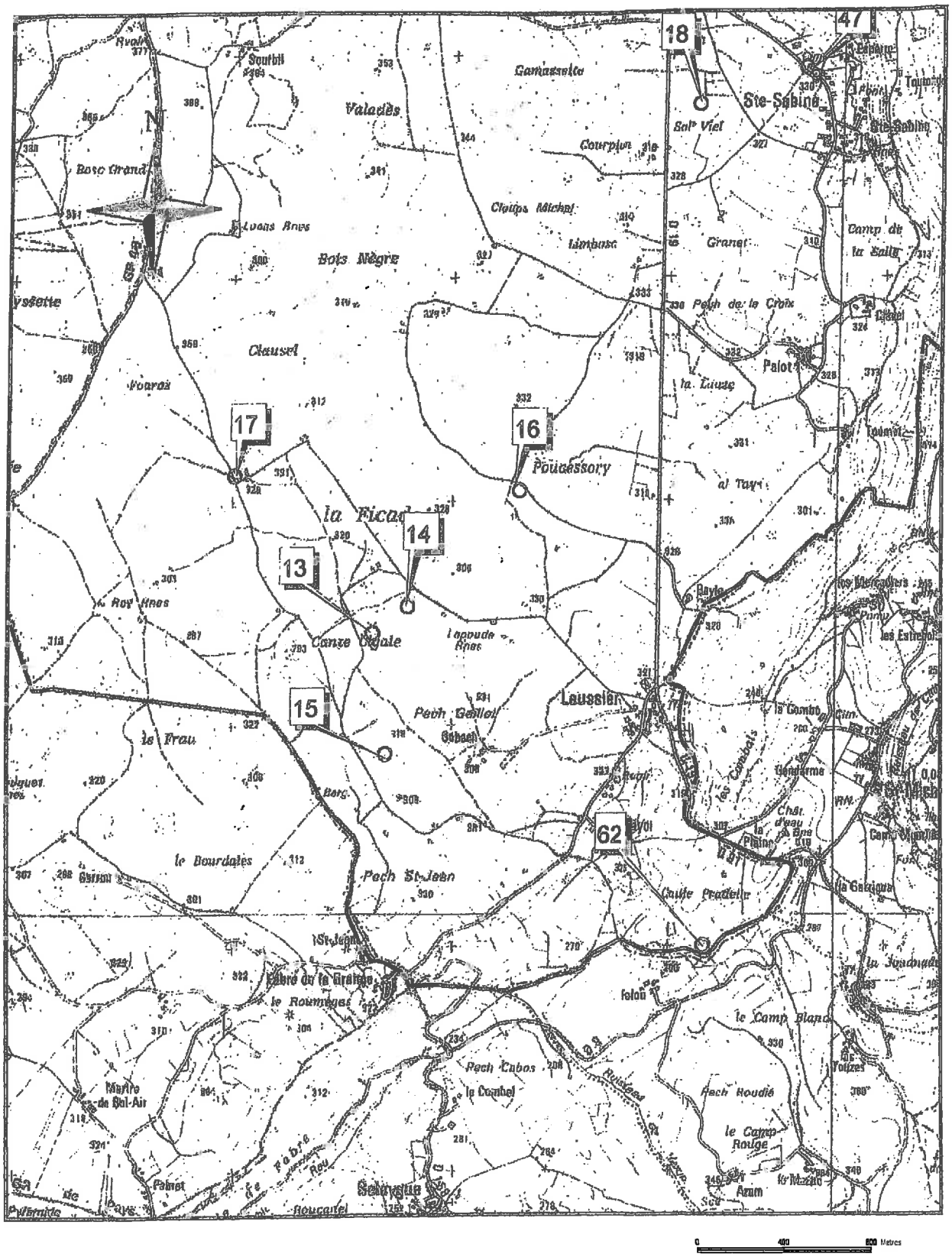

SAINT-ANTONIN-NOBLE-VAL
Sites archéologiques 5

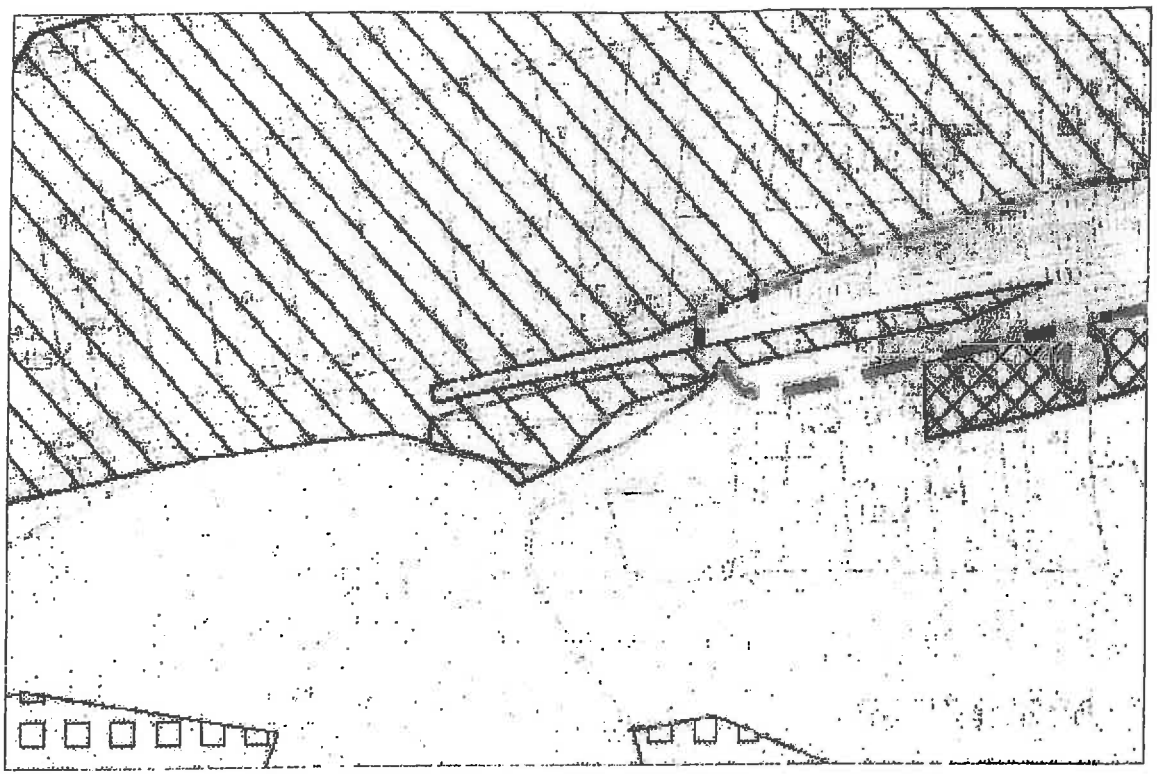

SAINT-ANTONIN-NOBLE-VAL
Site n° 001 – Abri de Fontalès

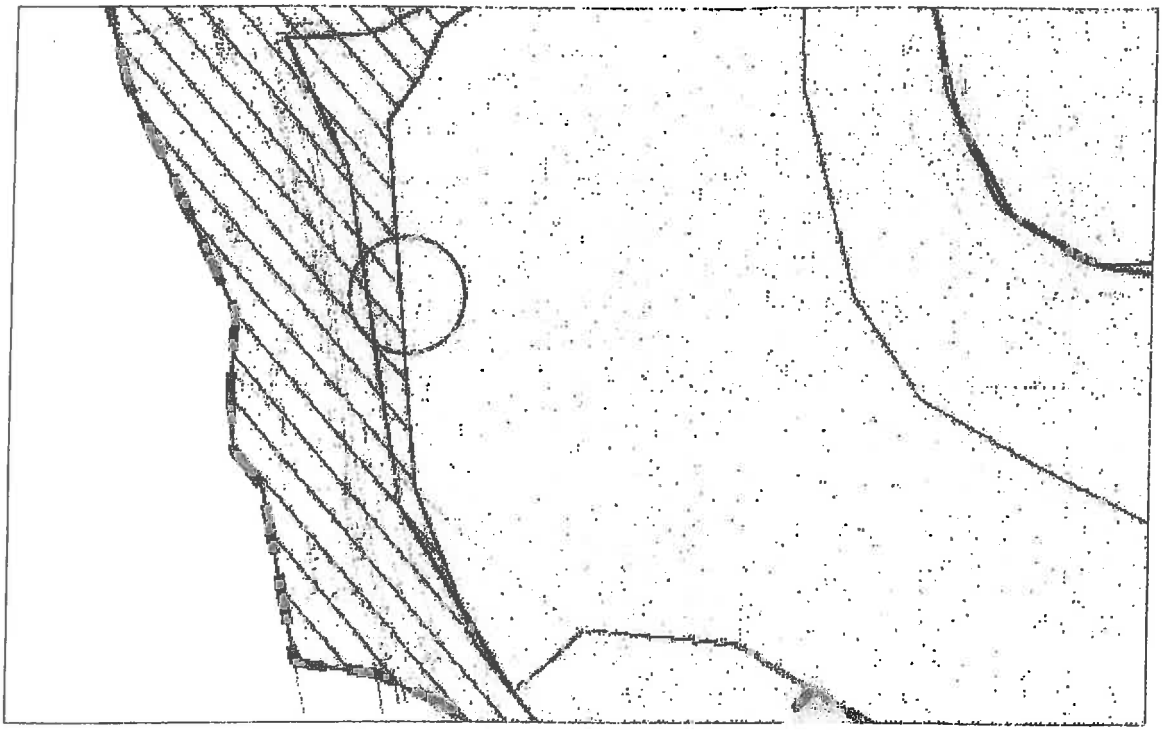

SAINT-ANTONIN-NOBLE-VAL
Sites n° 002 – Grotte des Vipères

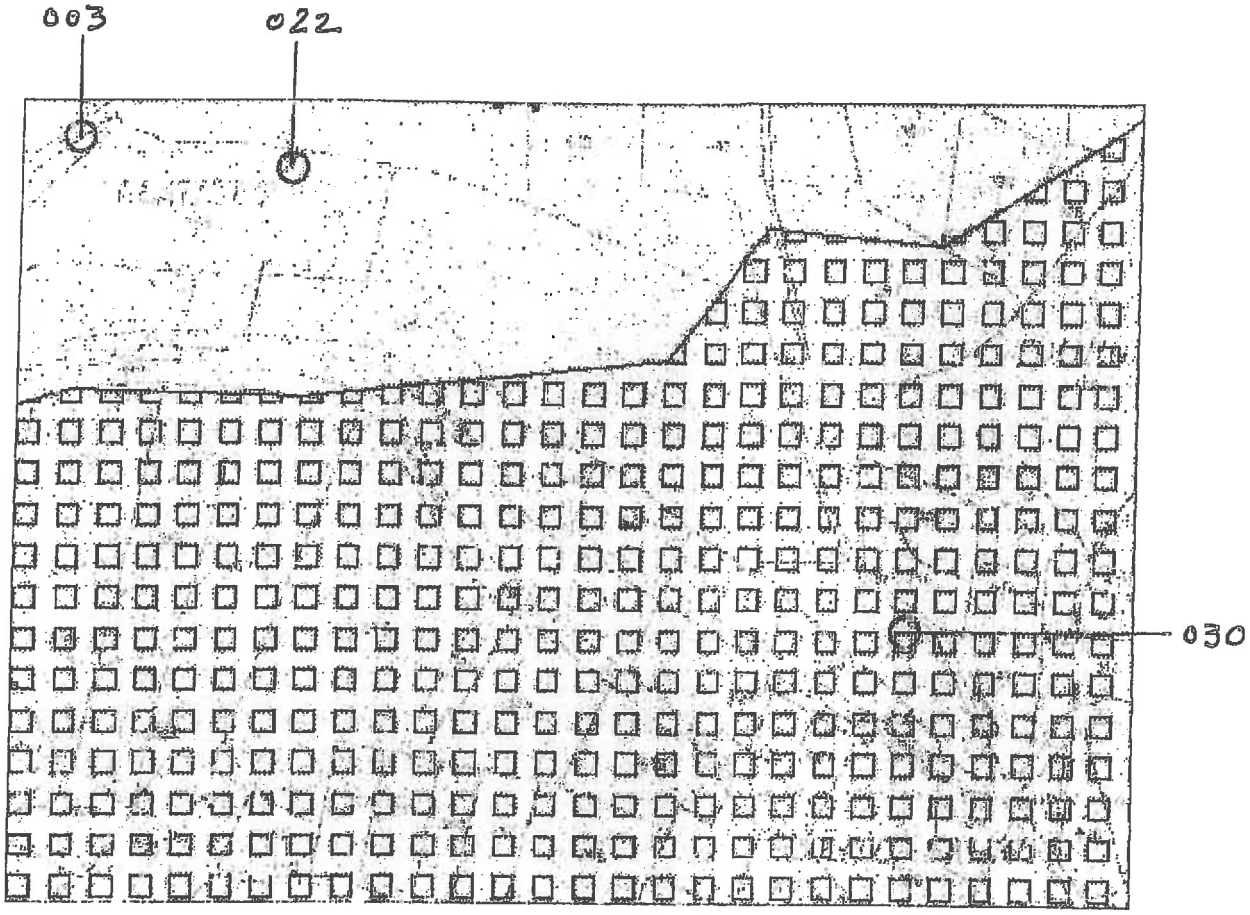

SAINT-ANTONIN-NOBLE-VAL
Site n° 003 – Dolmen de Clauzet 1
Site n° 022 – Dolmen de Clauzet 3
Site n° 030 – Dolmen de Clauzet 2

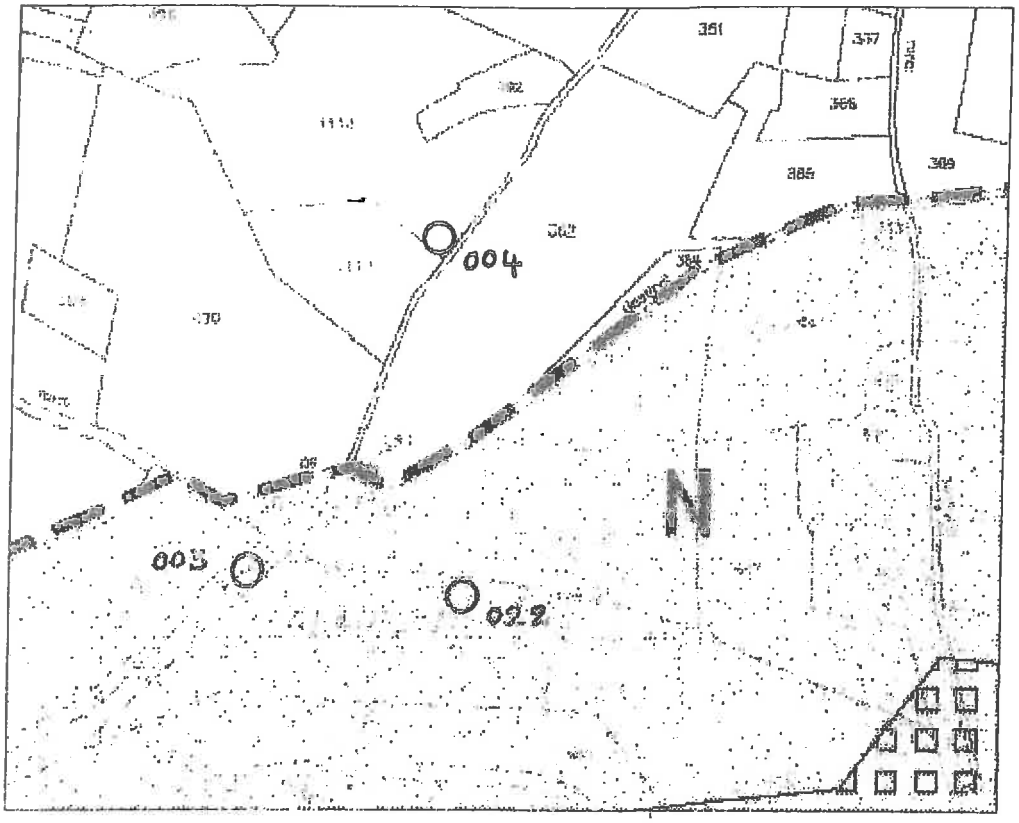

SAINT-ANTONIN-NOBLE-VAL
Site n° 003 – Dolmen de Clauzet 1
Site n° 004 – Dolmen de Las Gamasses
Site n° 022 – Dolmen de Clauzet 3

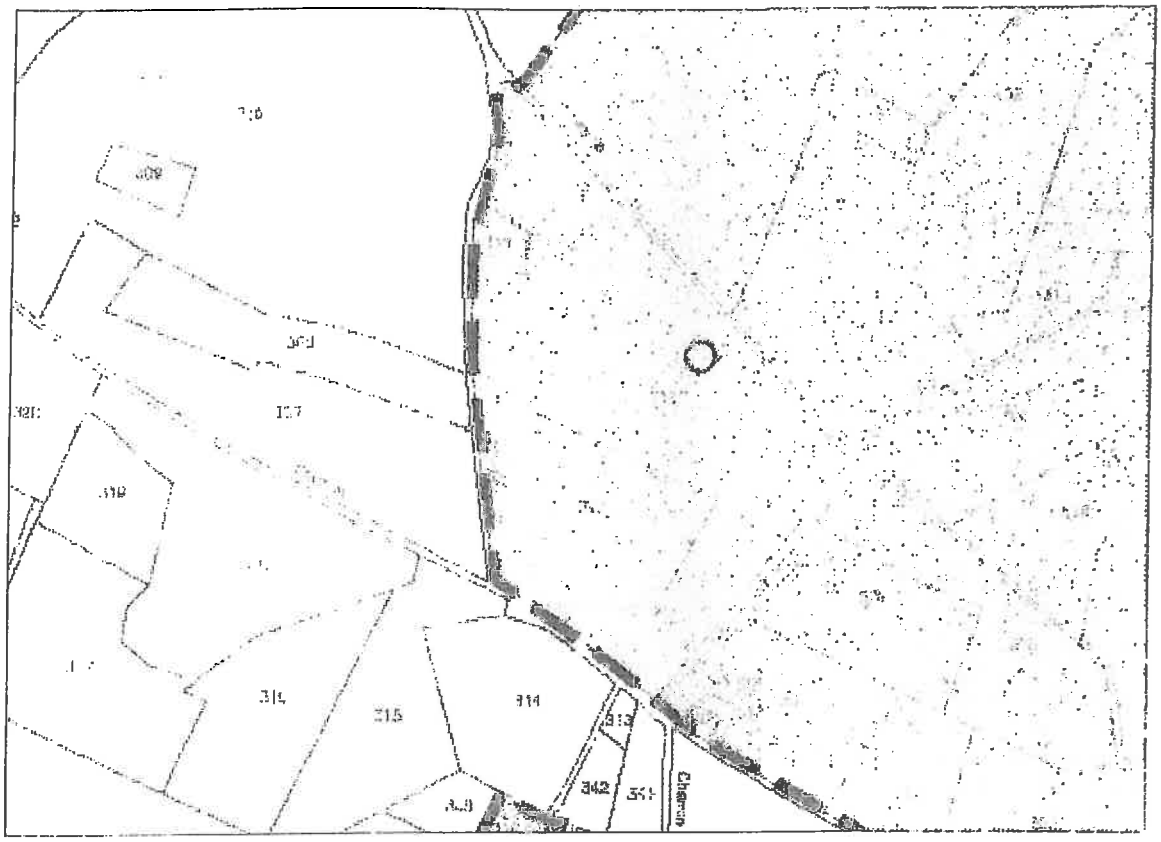

SAINT-ANTONIN-NOBLE-VAL
Site n° 005 – Dolmen d'Al Pech 1

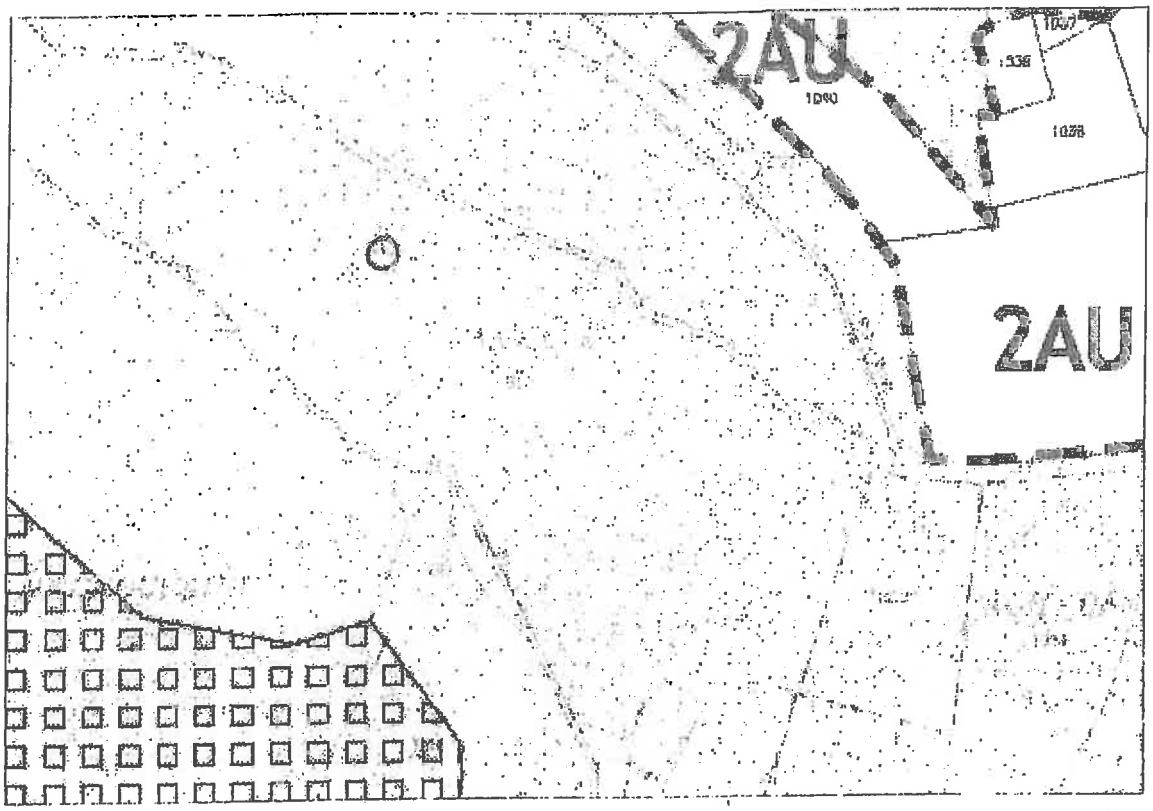

SAINT-ANTONIN-NOBLE-VAL
Site n° 006 – Dolmen de Canelle

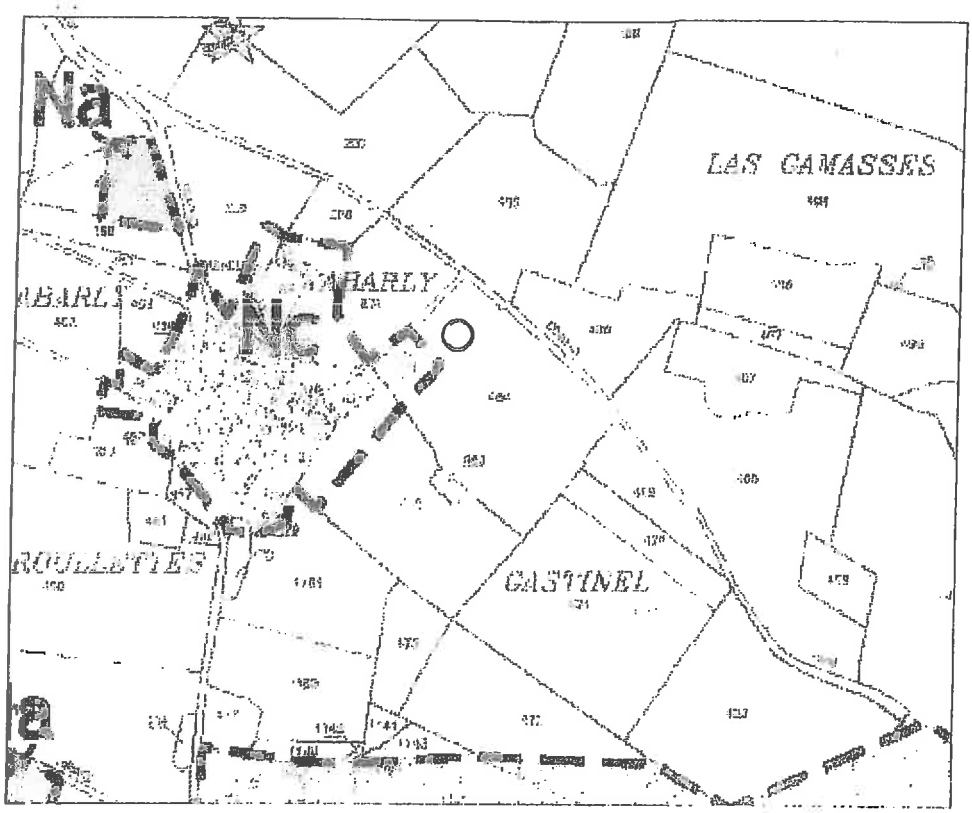

SAINT-ANTONIN-NOBLE-VAL
Site n° 007 – Dolmen de Gastinel

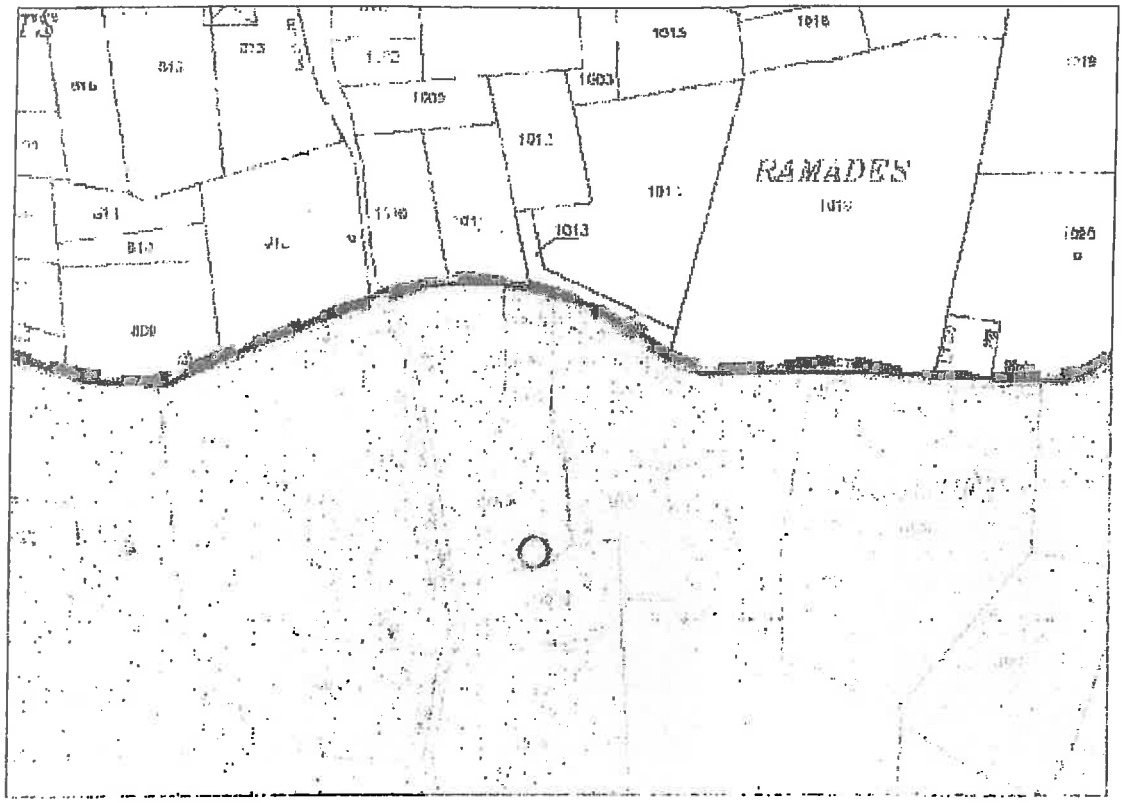

SAINT-ANTONIN-NOBLE-VAL
Site n° 008 – Dolmen de Pécoupet

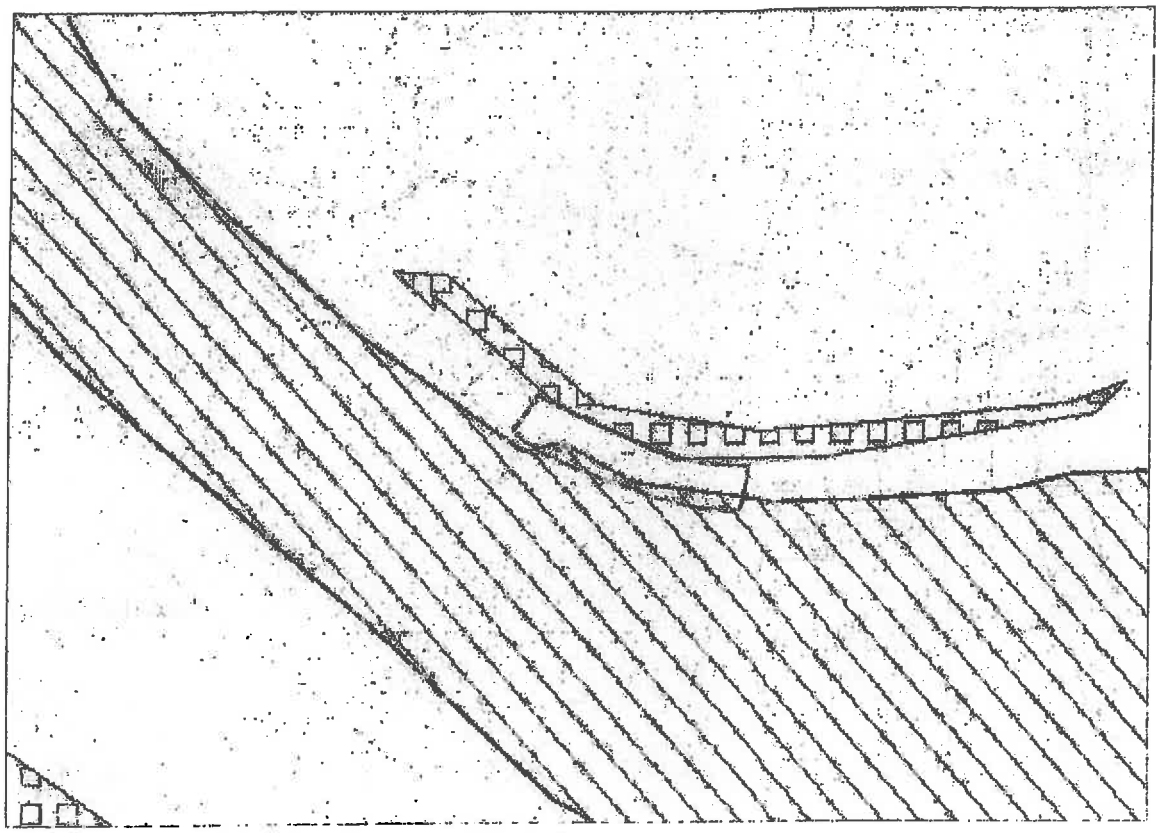

SAINT-ANTONIN-NOBLE-VAL
Site n° 009 – Grotte de Saleth

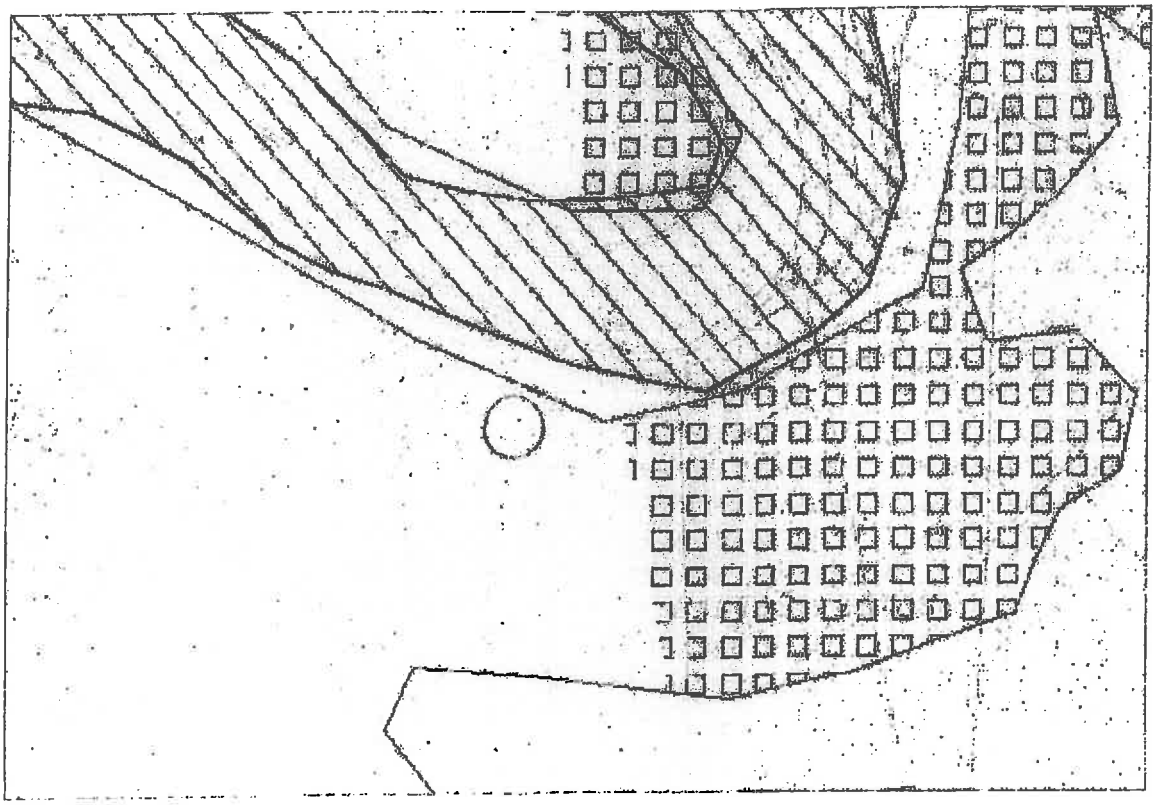

SAINT-ANTONIN-NOBLE-VAL
Site n° 010 – Abri de Manjo Car

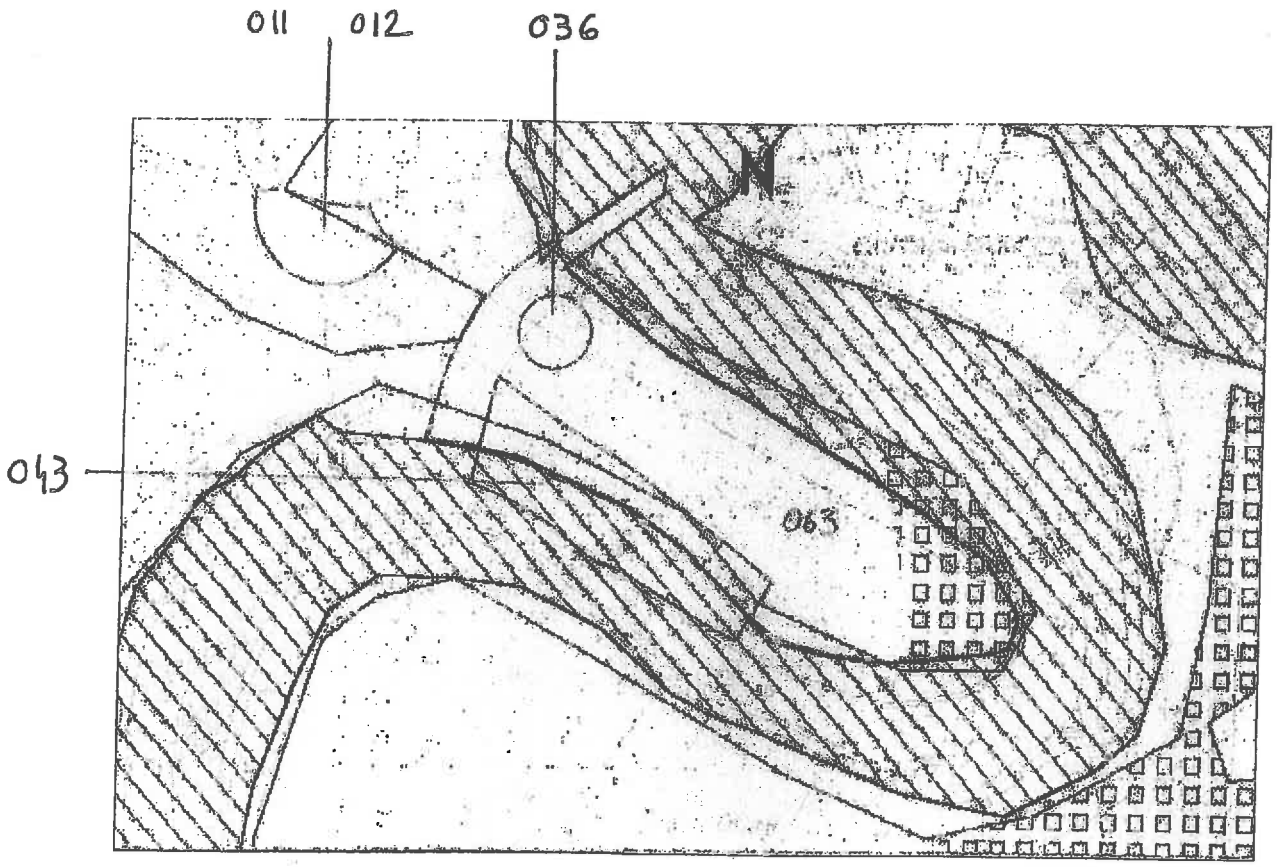

SAINT-ANTONIN-NOBLE-VAL
Sites n° 011 et 012 – Grottes du Nid d'Aigle 1 et 2
Site n° 036 – Grotte du Capucin
Site n° 043 – Station gallo-romaine de Bône
Site n° 063 – Site médiéval de Bône

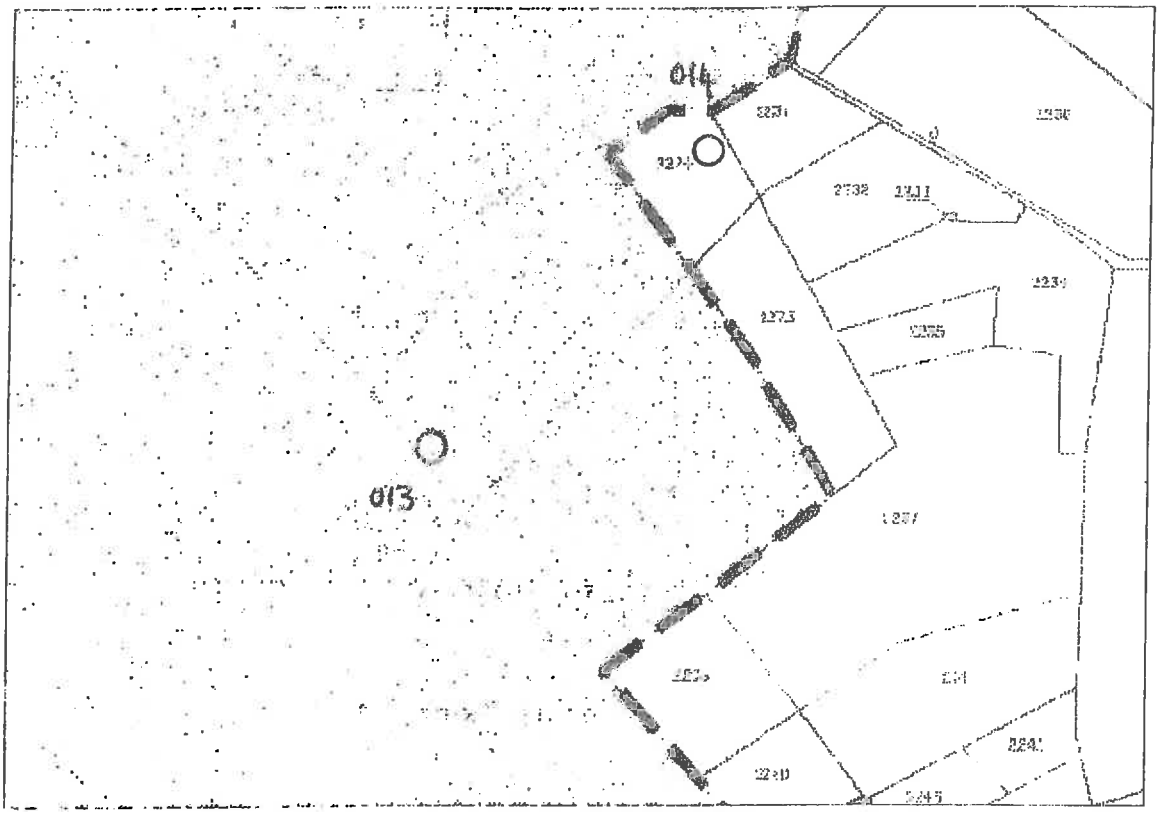

SAINT-ANTONIN-NOBLE-VAL
Site n° 013 – Dolmen de Cante Sigale 2
Site n° 014 – Dolmen de Cante Sigale 1

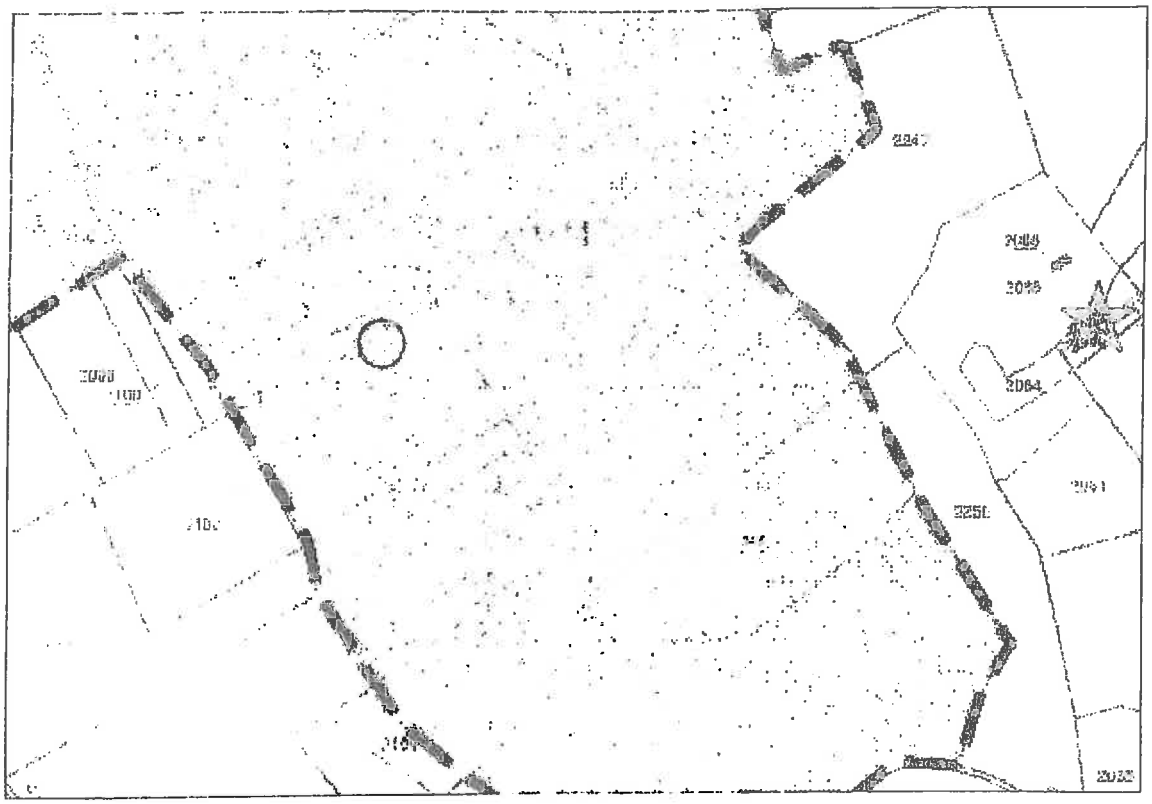

SAINT-ANTONIN-NOBLE-VAL
Site n° 015 – Dolmen de Gabach

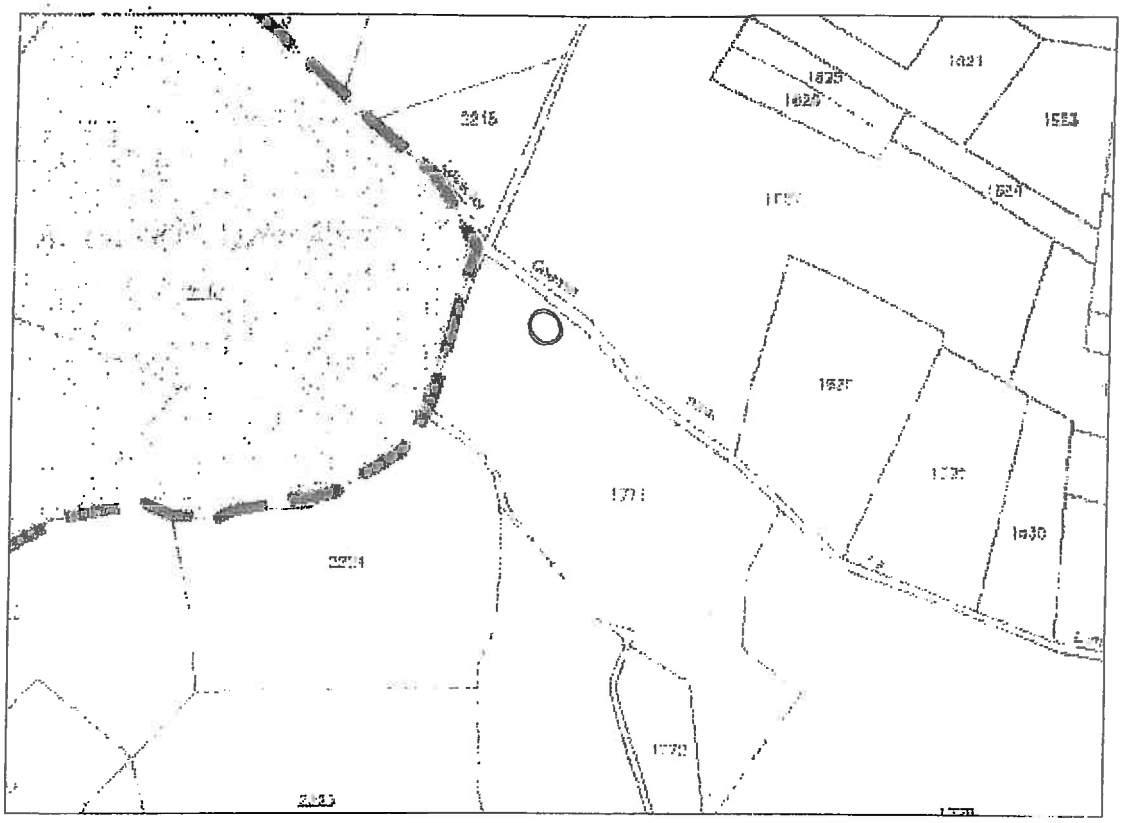

SAINT-ANTONIN-NOBLE-VAL
Site n°016 – Dolmen d'Al Roux

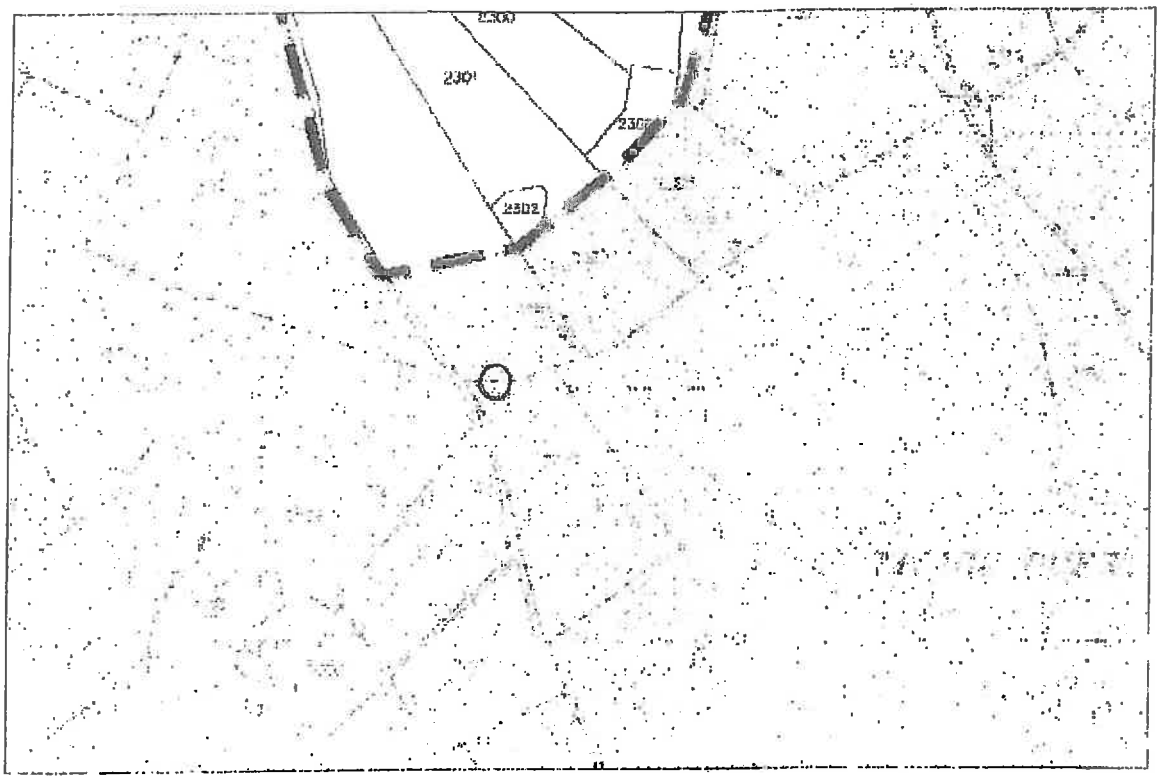

SAINT-ANTONIN-NOBLE-VAL
Site n° 017 – Dolmen de Clauzel

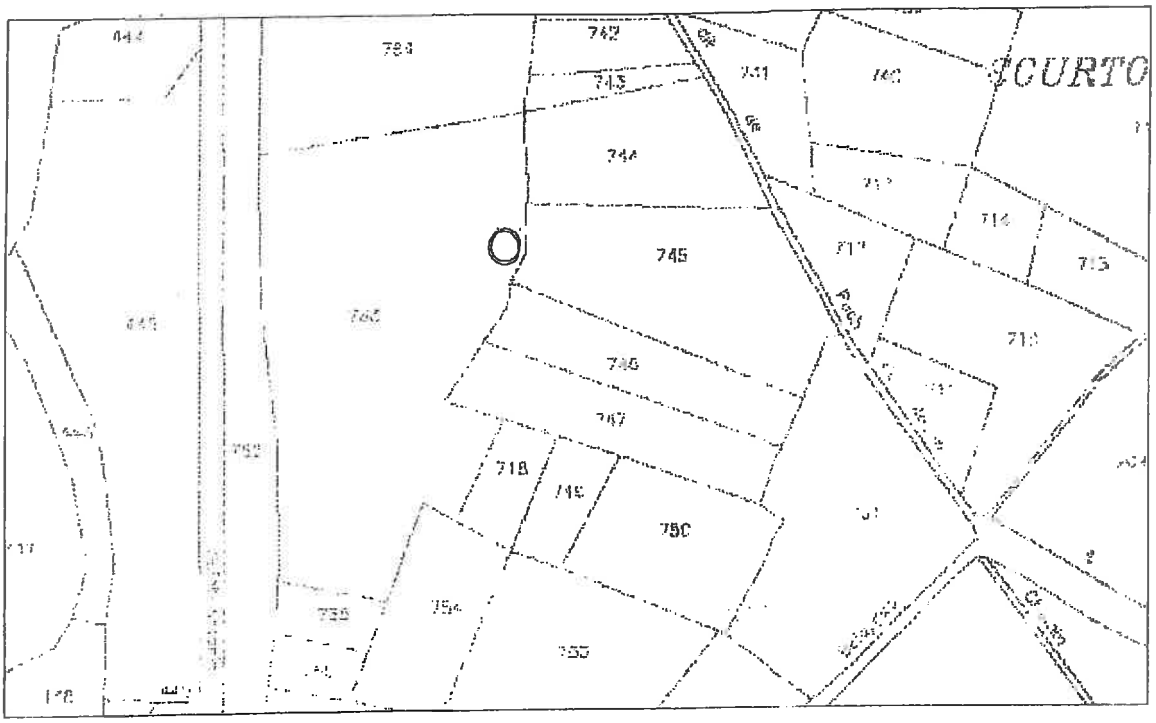

SAINT-ANTONIN-NOBLE-VAL
Site n° 018 – Dolmen de Pech de Jouan

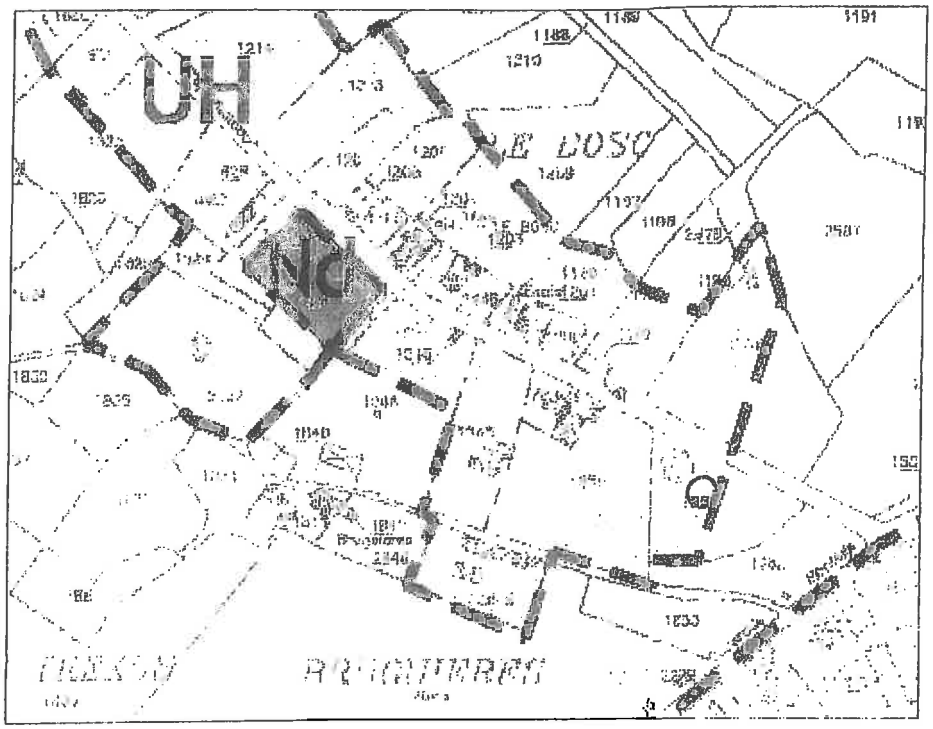

SAINT-ANTONIN-NOBLE-VAL
Site n° 019 - Dolmen de Bruguières

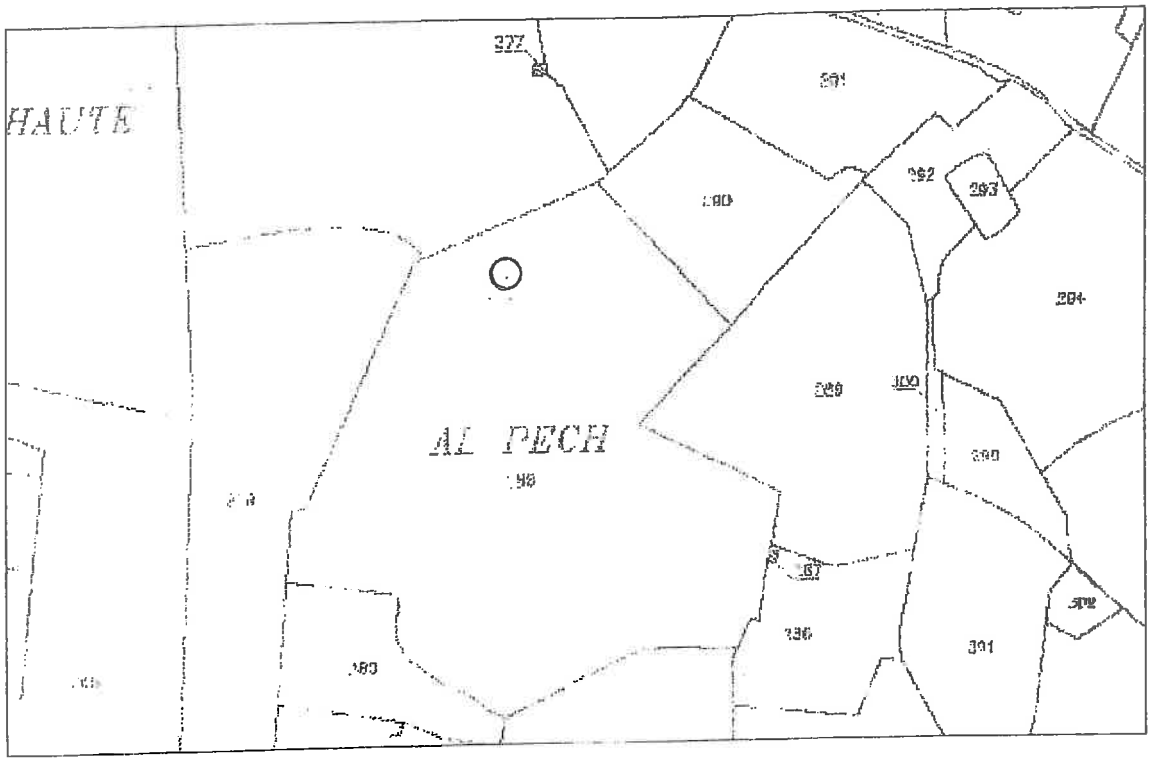

SAINT-ANTONIN-NOBLE-VAL
Site n° 020 – Dolmen d'Al Pech 2

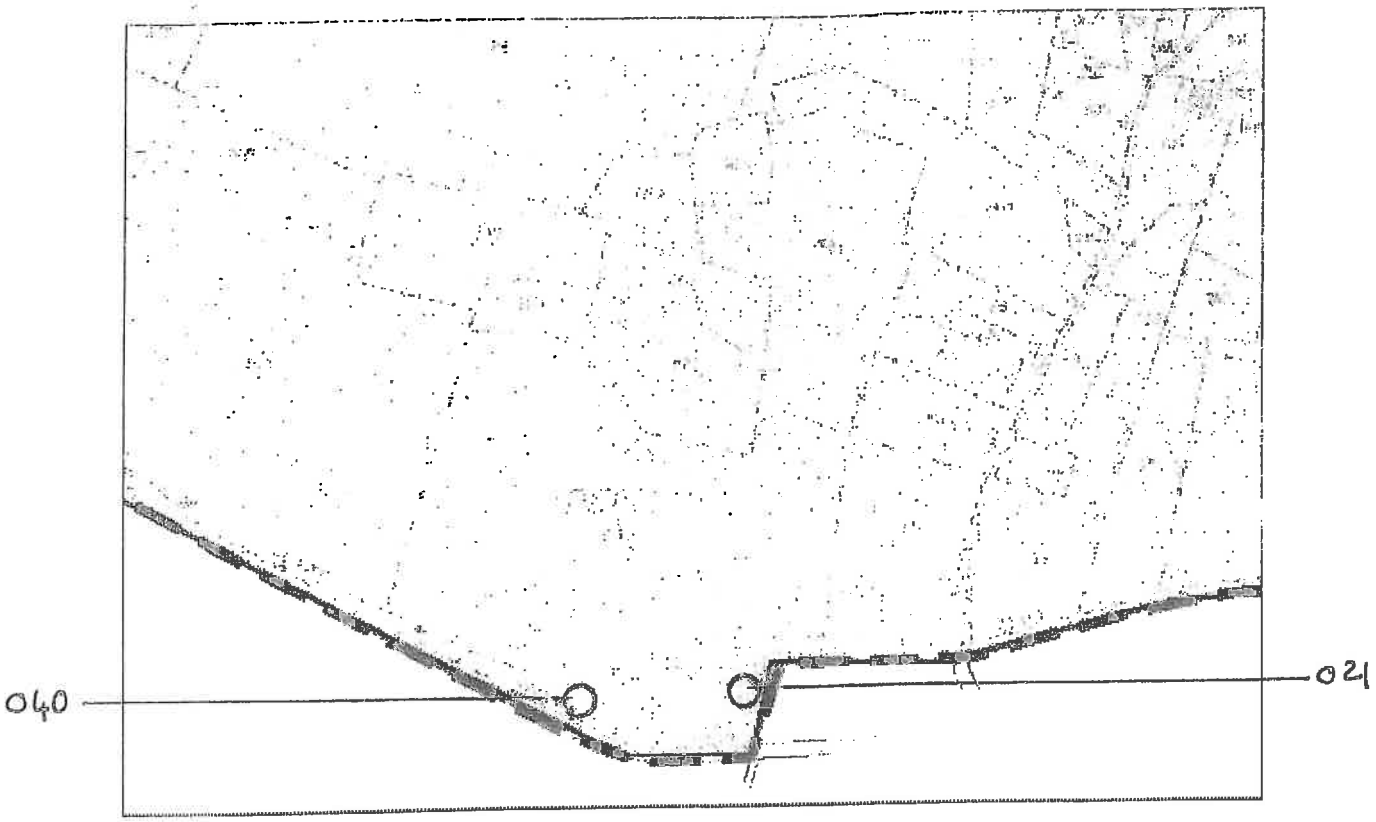

SAINT-ANTONIN-NOBLE-VAL
Site n° 021 - Dolmens emboîtés du Pech
Site n° 040 - Igue des Moutons

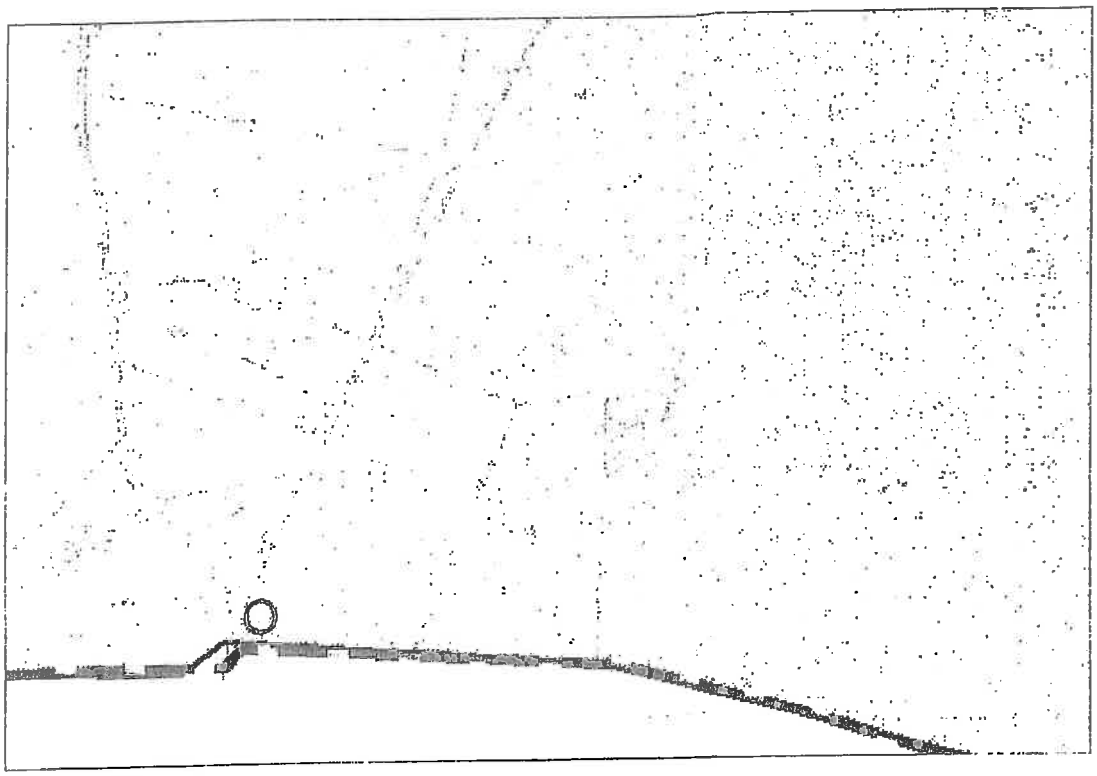

SAINT-ANTONIN-NOBLE-VAL
Site n° 023 - Dolmen de Las Bretelles

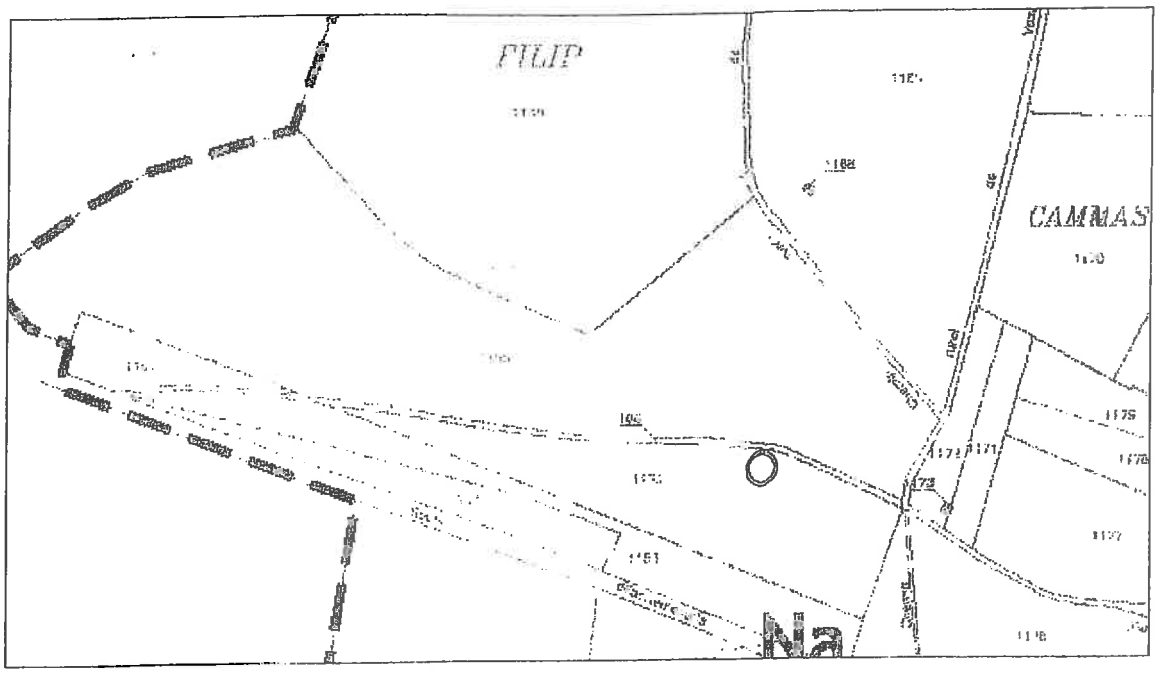

SAINT-ANTONIN-NOBLE-VAL
Site n° 024 – Dolmen de Filip

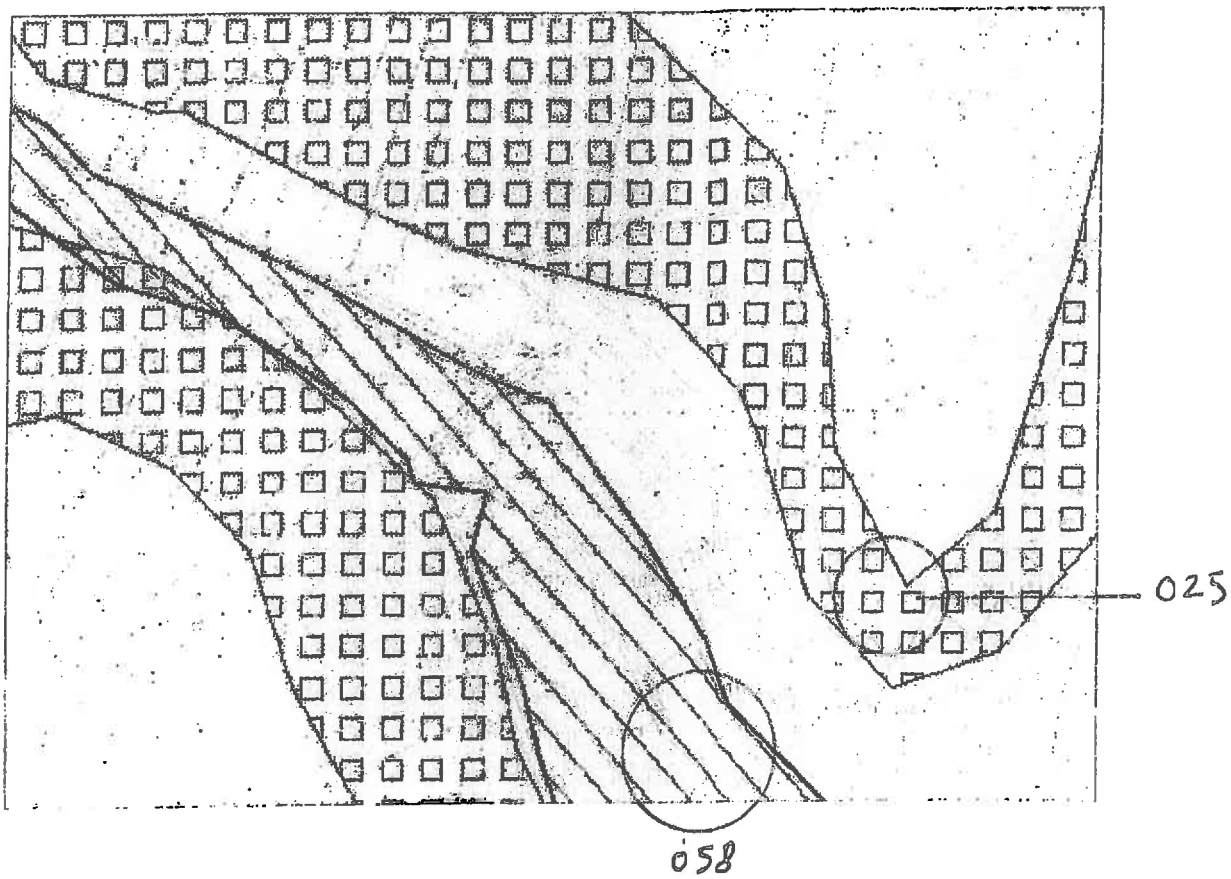

SAINT-ANTONIN-NOBLE-VAL
Site n° 025 Grotte du Martinet
Site n° 58 – Souterrain du Martinet

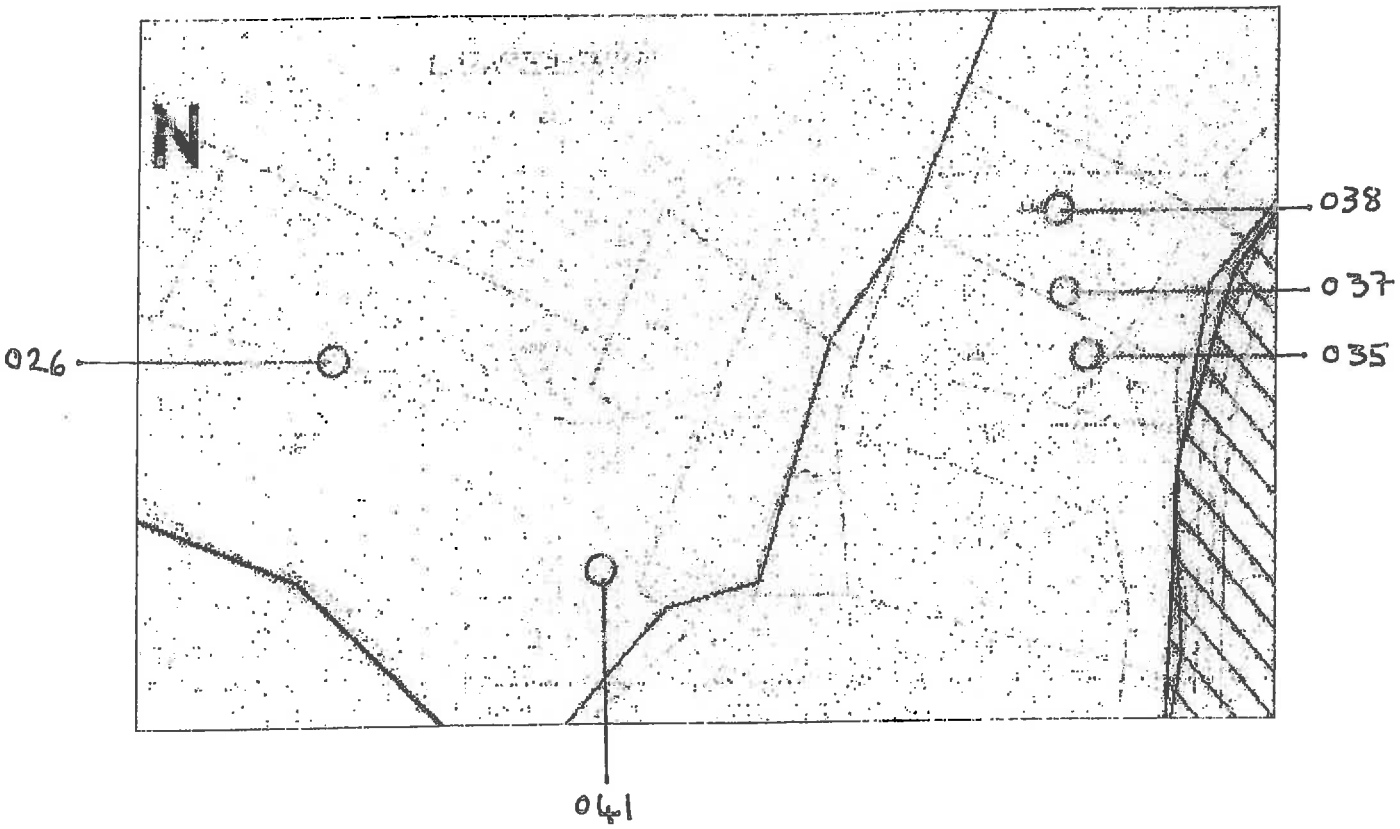

SAINT-ANTONIN-NOBLE-VAL
Site n° 026 – Igue des Rameaux
Site n° 035 – Grotte de la Dame Blanche
Site n° 037 – Grotte de la Tannerie
Site n° 038 – Grotte du Trassadou
Site n° 041 – Grotte de la Caussadaise

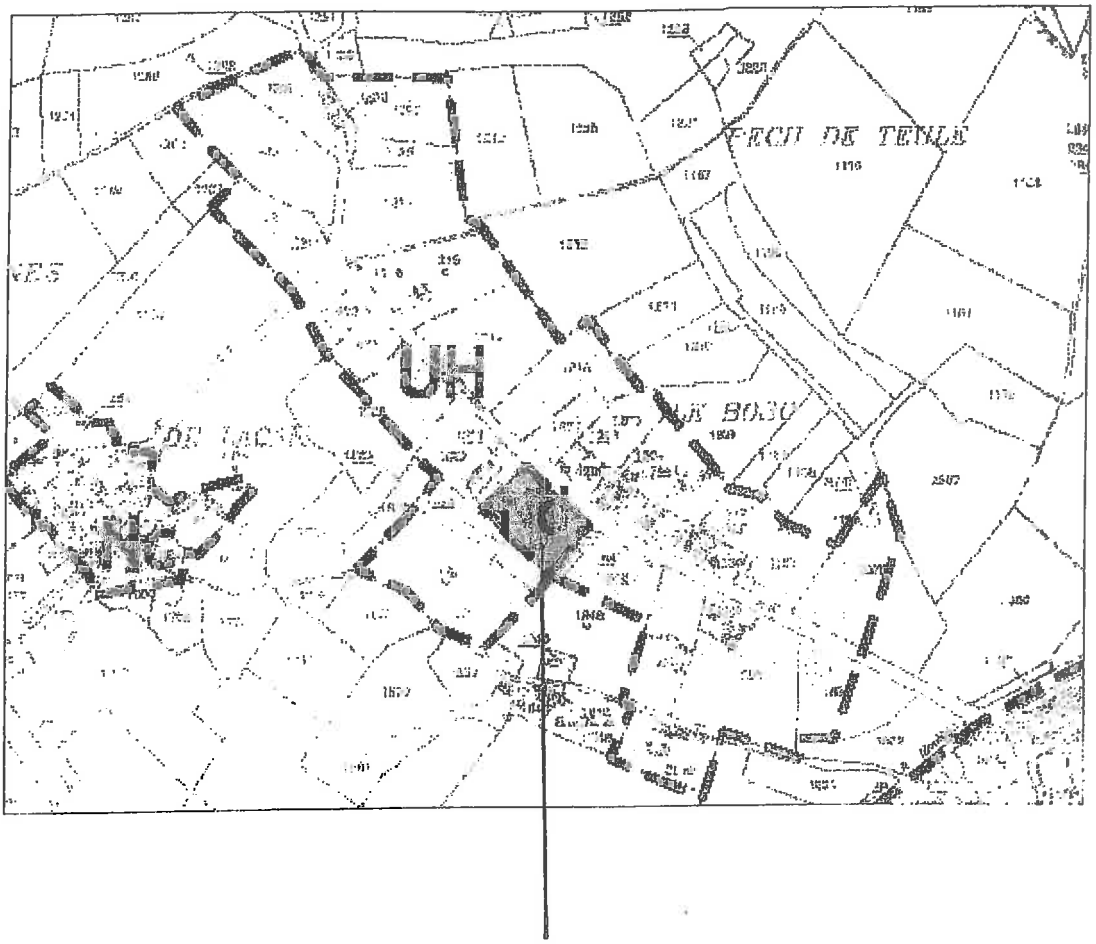

SAINT-ANTONIN-NOBLE-VAL
Site n° 027 - Grotte du Bosc

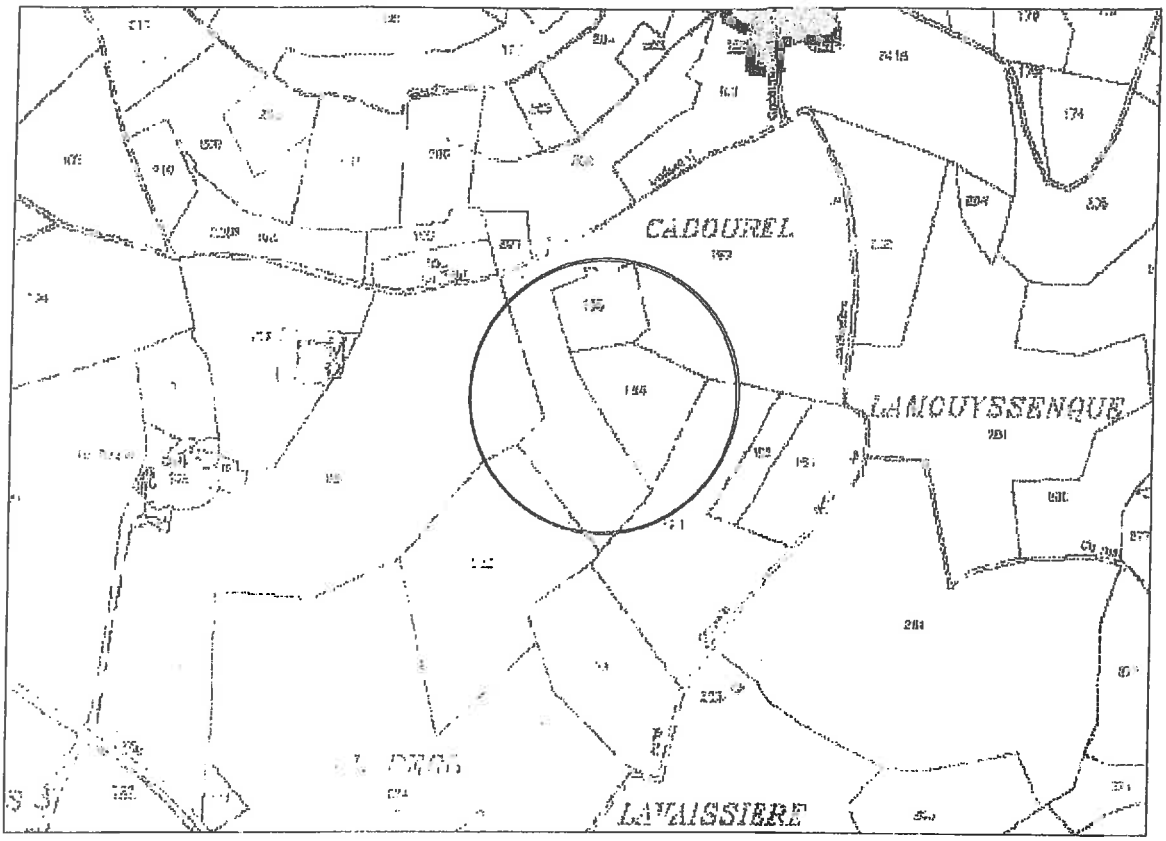

SAINT-ANTONIN-NOBLE-VAL
Site n° 28 – Site paléolithique moyen de Gautier
Ste n° 061 - Indice de site Paléolithique supérieur ou Mésolithique de gautier

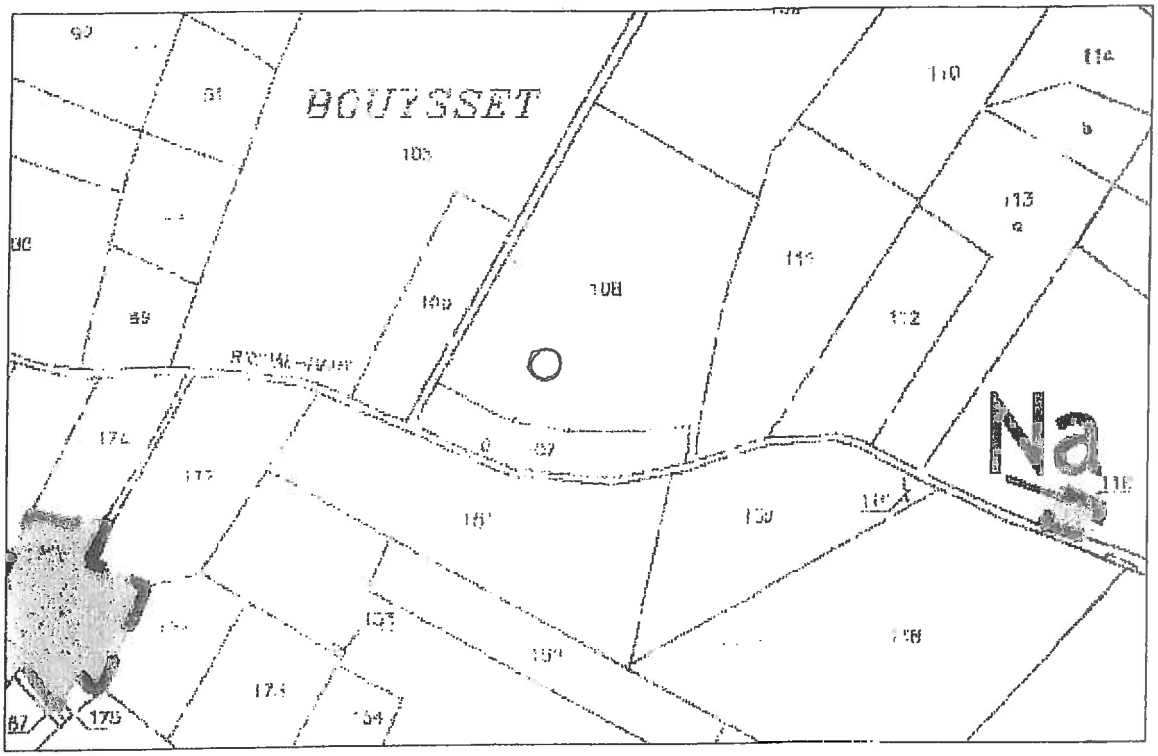

SAINT-ANTONIN-NOBLE-VAL
Site n° 029 - Dolmen de Bouysset

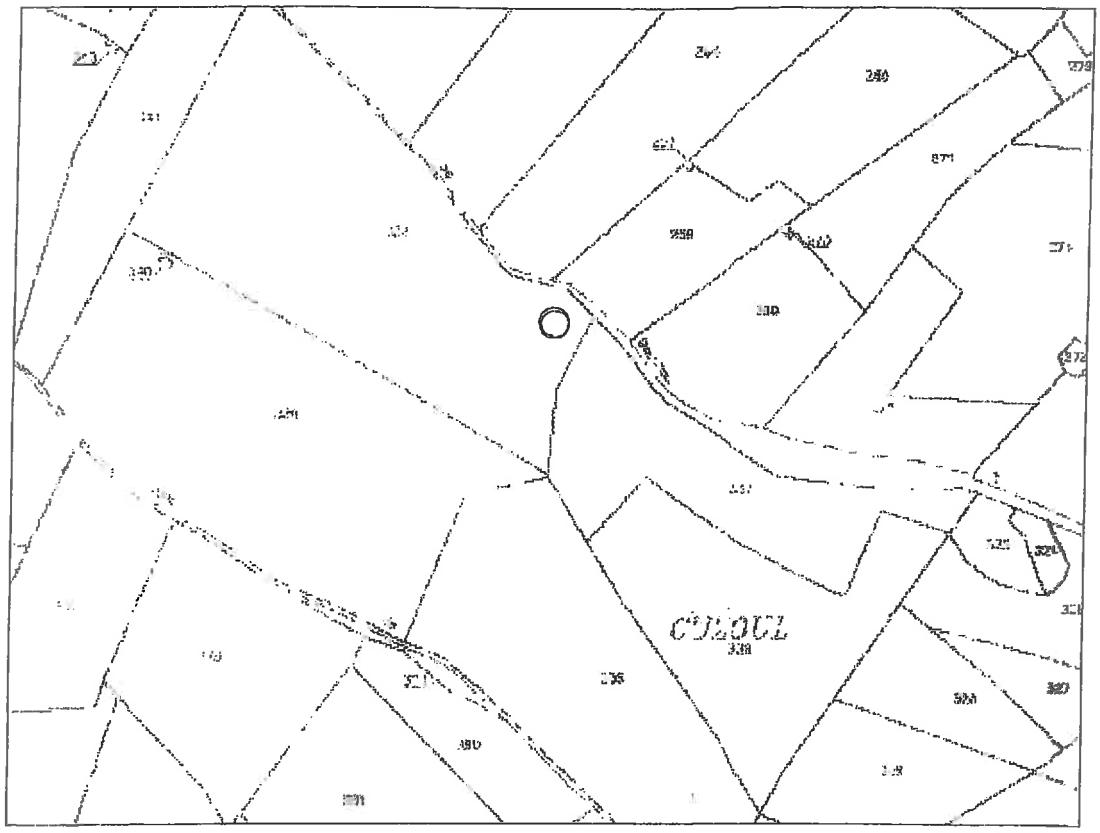

SAINT-ANTONIN-NOBLE-VAL
Site n° 031 / 042 – Dolmen du Cuzoul

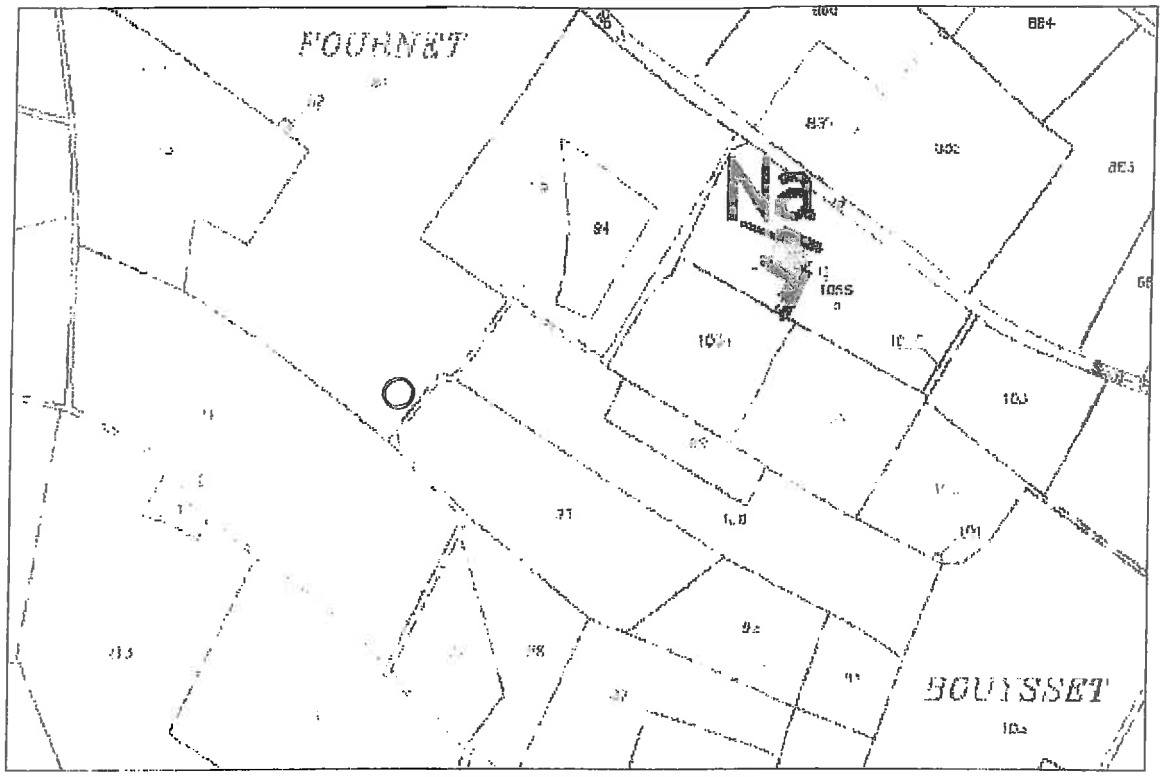

SAINT-ANTONIN-NOBLE-VAL
Site n° 032 - Dolmen du Fournet

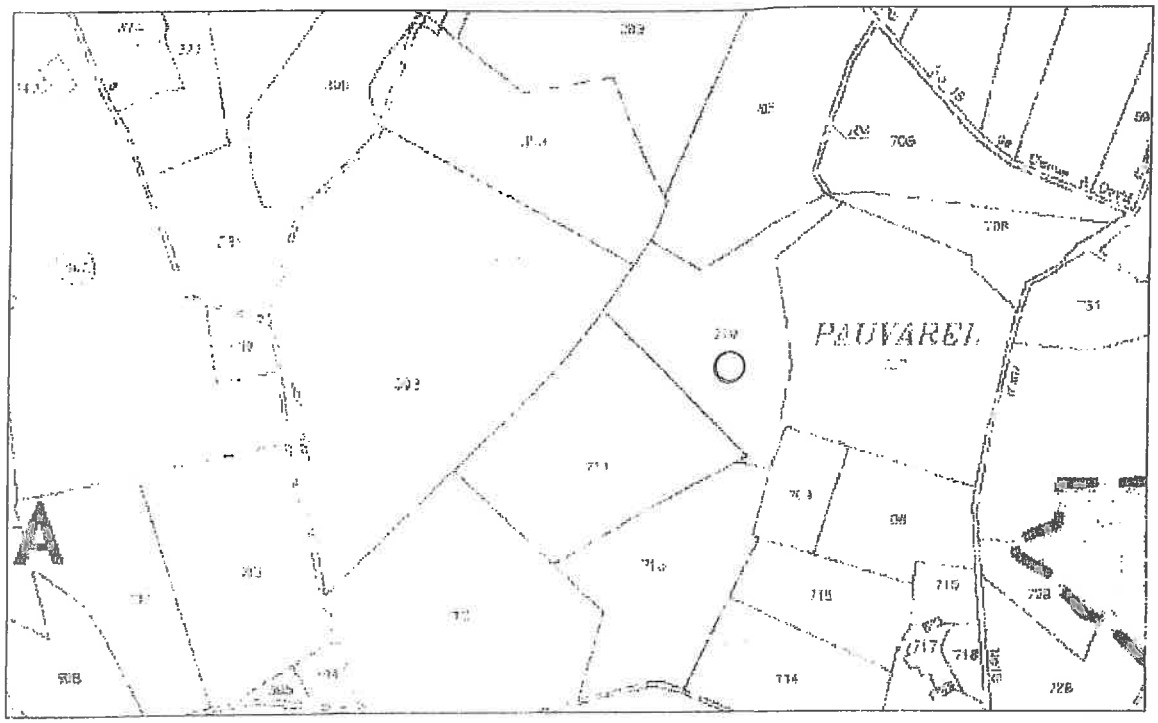

SAINT-ANTONIN-NOBLE-VAL
Site n° 033 - Dolmen de Pauvarel

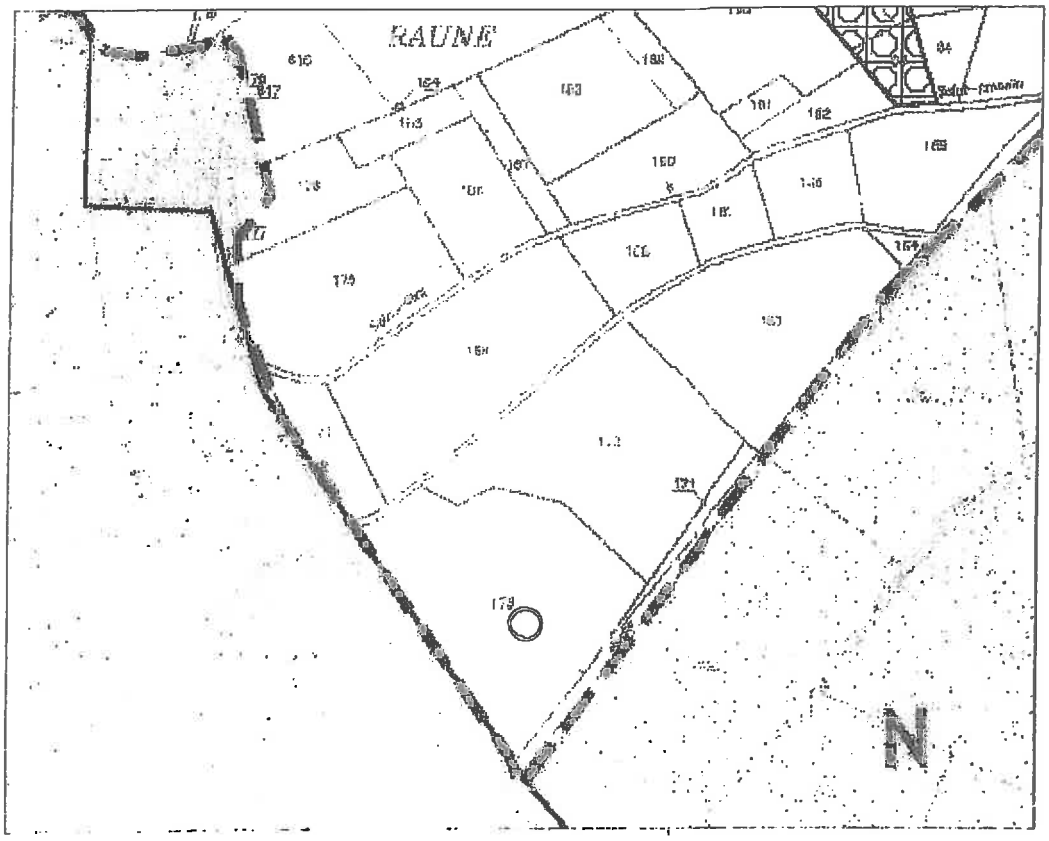

SAINT-ANTONIN-NOBLE-VAL
Site n° 034 – Dolmen de Raune

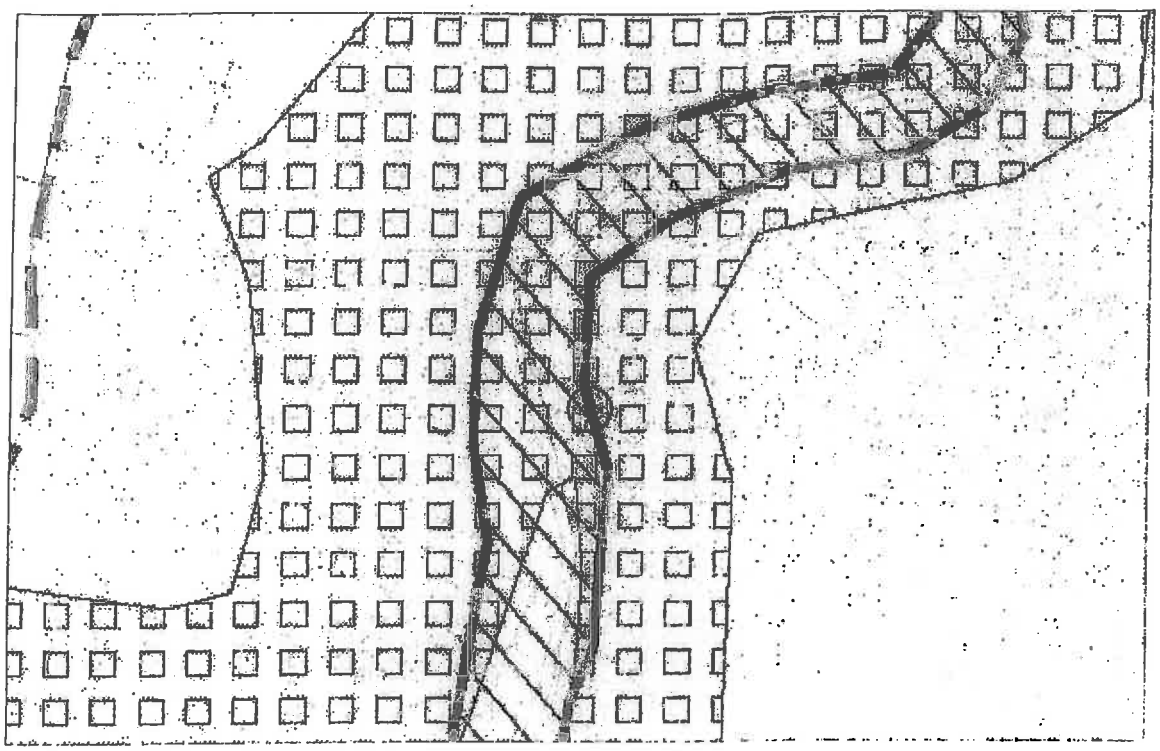

SAINT-ANTONIN-NOBLE-VAL
Site n° 039 - Grotte de la Gourgue

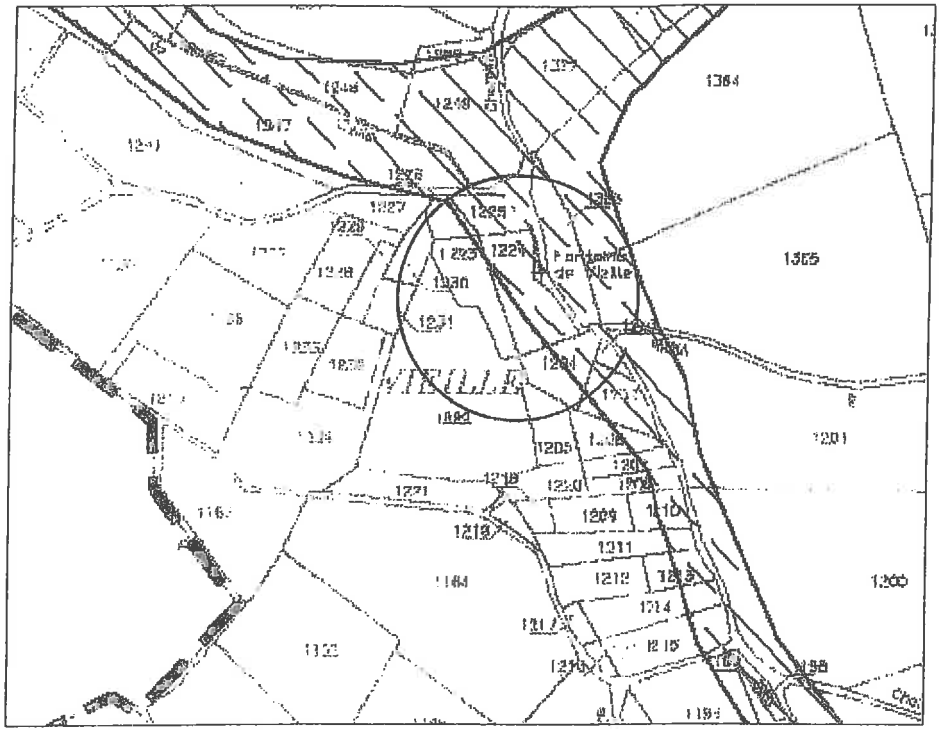

SAINT-ANTONIN-NOBLE-VAL
Site n° 044 – Indice de site gallo-romain de Bourrel

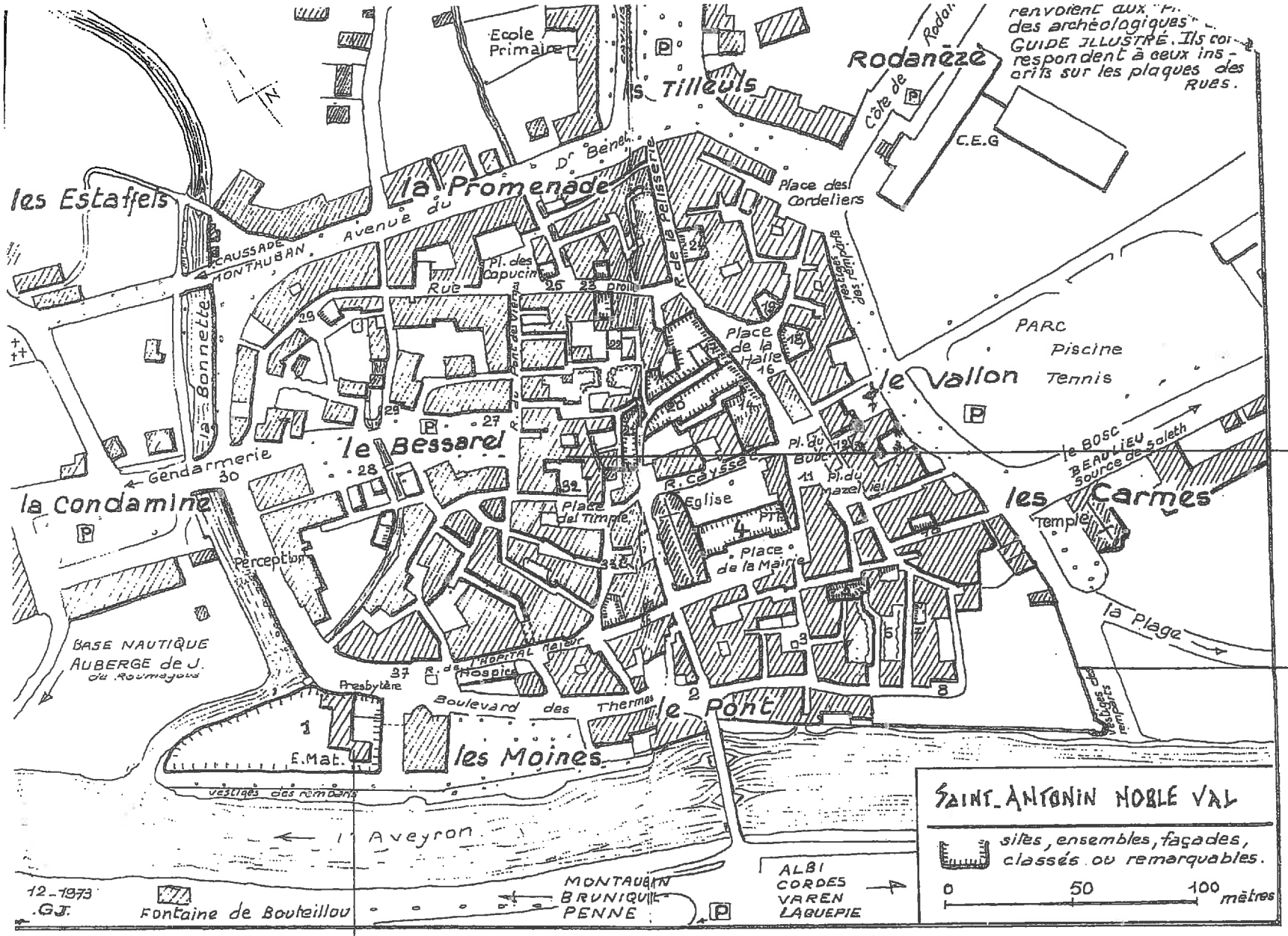
renvoient aux "Pl. des archéologiques" du GUIDE ILLUSTRÉ. Ils correspondent à ceux inscrits sur les plaques des Rues.
Ecole Primaire
Tilleuls
Rodanèze
Côte de Rodez
C.E.G
Place des Cordeliers
la Promenade
Dr Bénéch.
Avenue du
les Estaffels
CAUSSADE
MONTAUBAN
la Bonnette
Pl. des Capucins
Rue
R. de la Pâtisserie
Place de la Halle
le Vallon
PARC
Piscine
Tennis
le Bessarel
Gendarmerie
la Condamine
Perception
Place du Temple
Eglise
Place de la Mairie
Pl. du Mazel
le Bosc
Beaulieu
Source de Soleth
les Carmes
Temple
la Plage
BASE NAUTIQUE
AUBERGE de J. du Roumégous
Hospice
Presbytère
Boulevard des Thermes
le Pont
les Moines
E.Mat.
vestiges des remparts
Aveyron
Fontaine de Bouteillou
MONTAUBAN
BRUNIQUEL
PENNE
ALBI
CORDES
VAREN
LAGUEPIE
SAINT-ANTONIN NOBLE VAL
sites, ensembles, façades, classés ou remarquables.
0
50
100 mètres
12-1973
G.J.
059
060
045

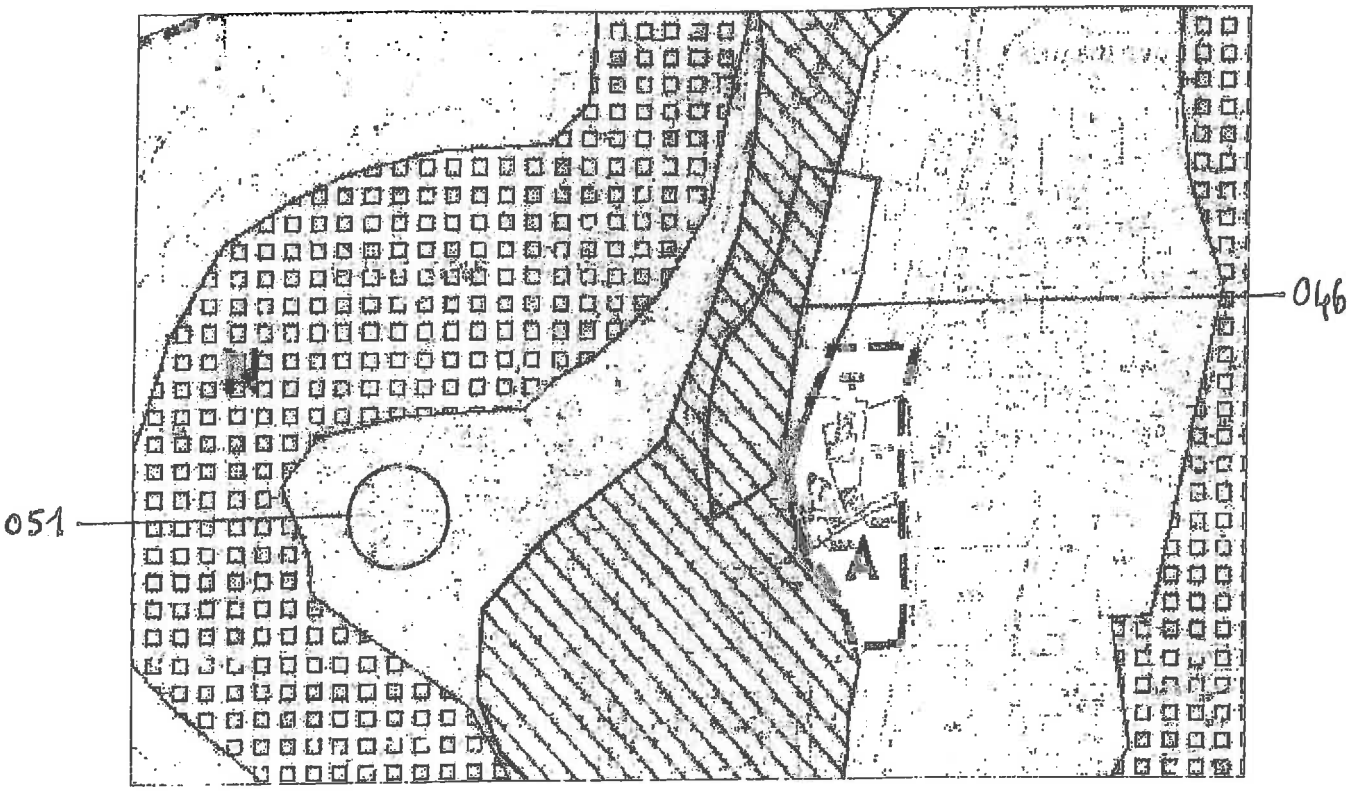

SAINT-ANTONIN-NOBLE-VAL
Site n° 046 - Villa gallo-romaine de Maillolong
Site n° 051 - Ancien prieuré de Costejean

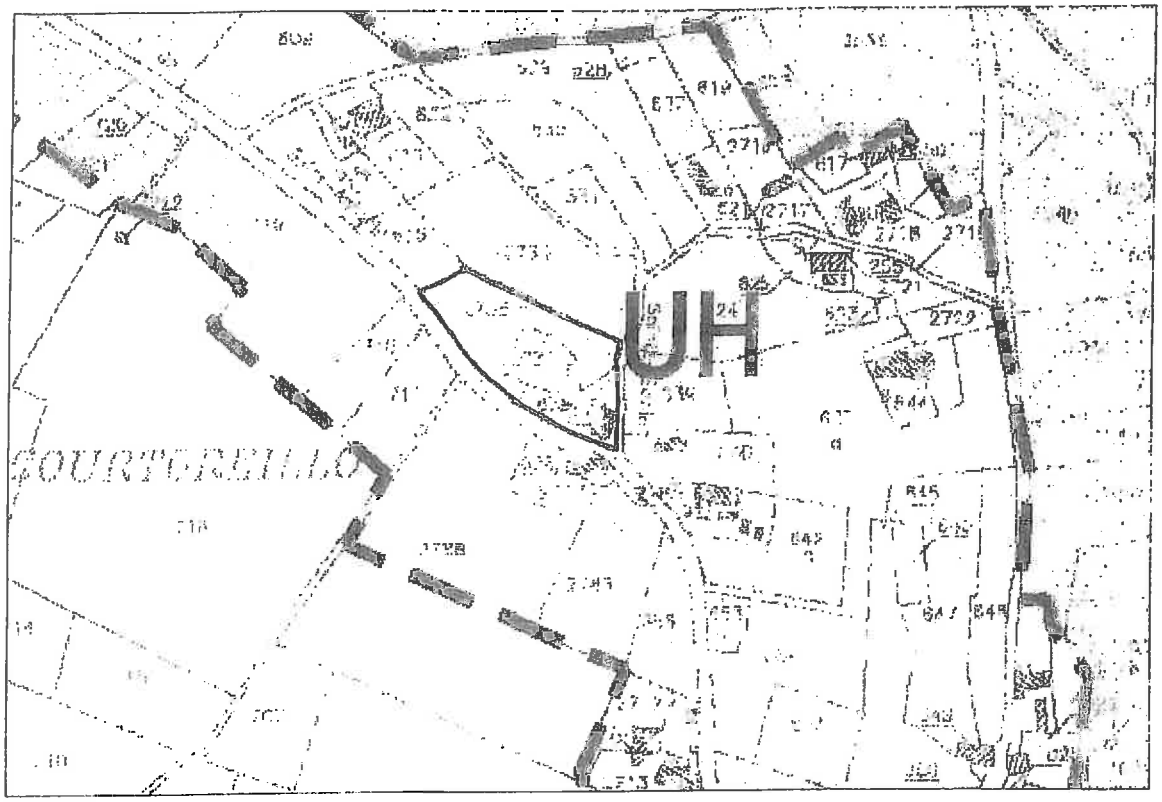

SAINT-ANTONIN-NOBLE-VAL
Site n° 047 – Eglise Sainte-Sabine

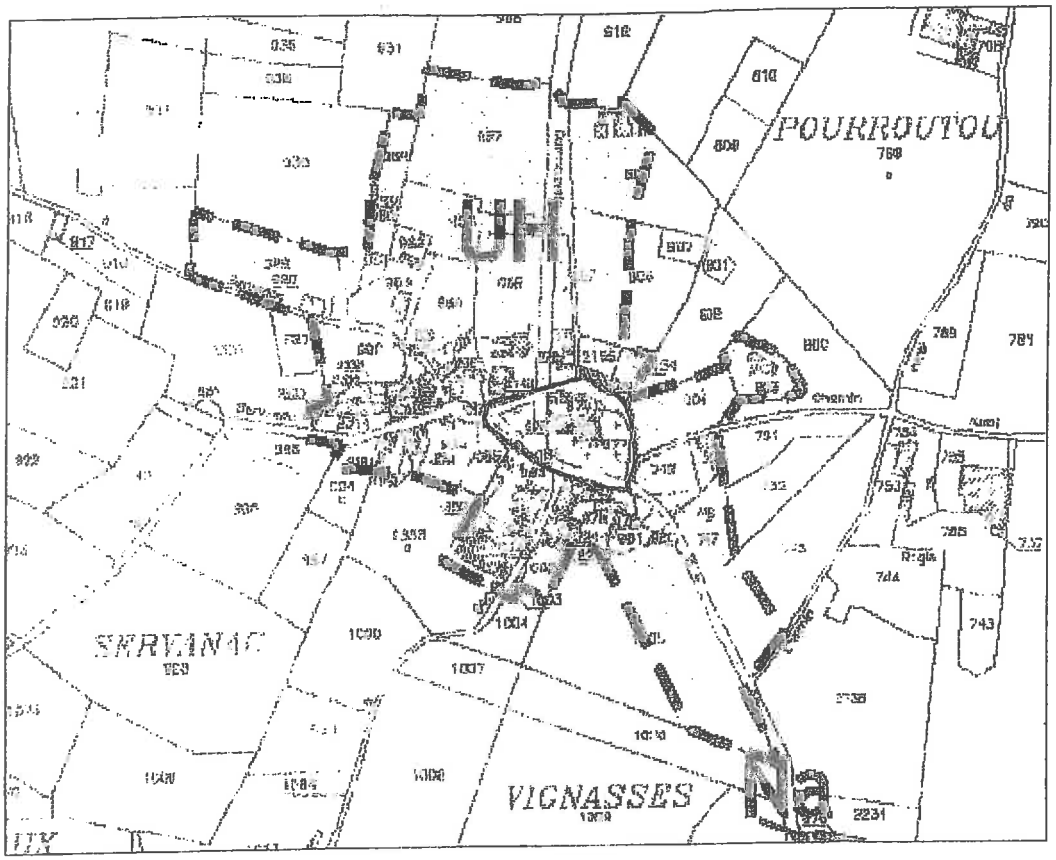

SAINT-ANTONIN-NOBLE-VAL
Site n° 048 - Eglise Notre-Dame de Servanac

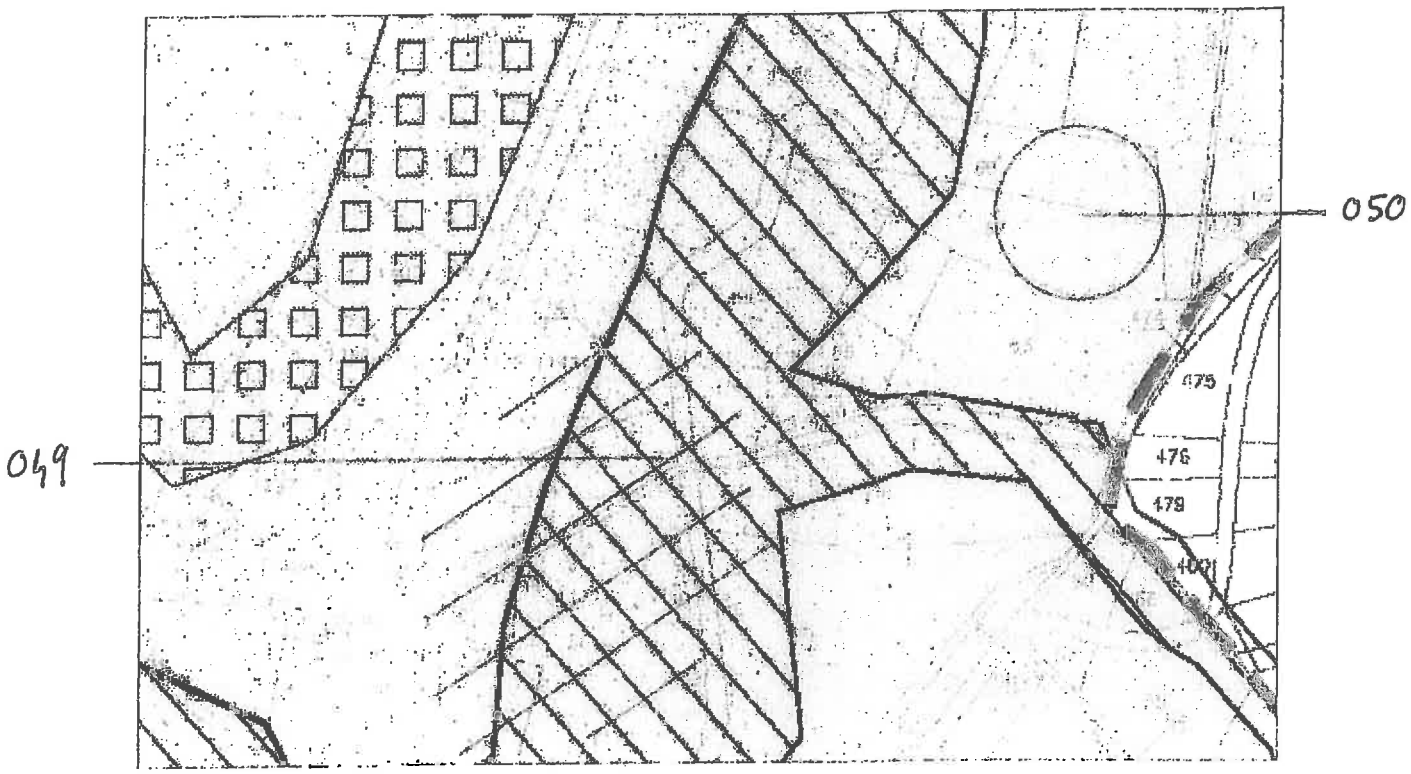

SAINT-ANTONIN-NOBLE-VAL
Site n° 049 – Eglise disparue Sainte-Alauze
Site n° 050 – Indice de site gallo-romain de Saint-Alauze

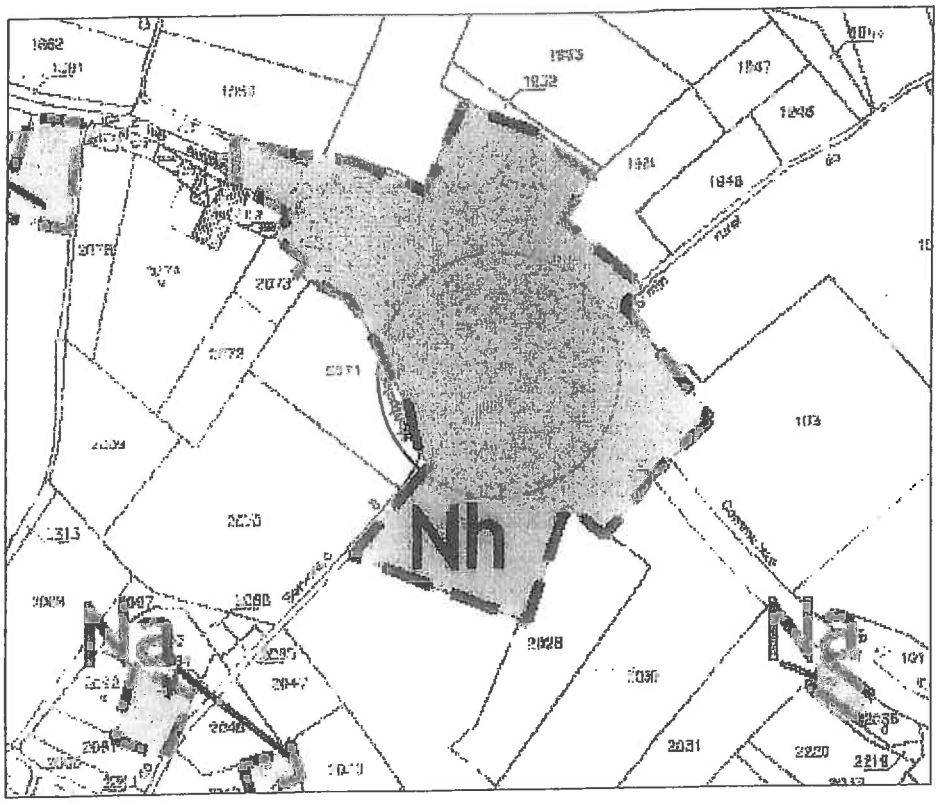

SAINT-ANTONIN-NOBLE-VAL
Site n° 052 – Chapelle disparue Saint-Jean-Baptiste de Montpalach

SAINT-ANTONIN-NOBLE-VAL
Site n°055 – Eglise disparue Saint-Amans de Saleth

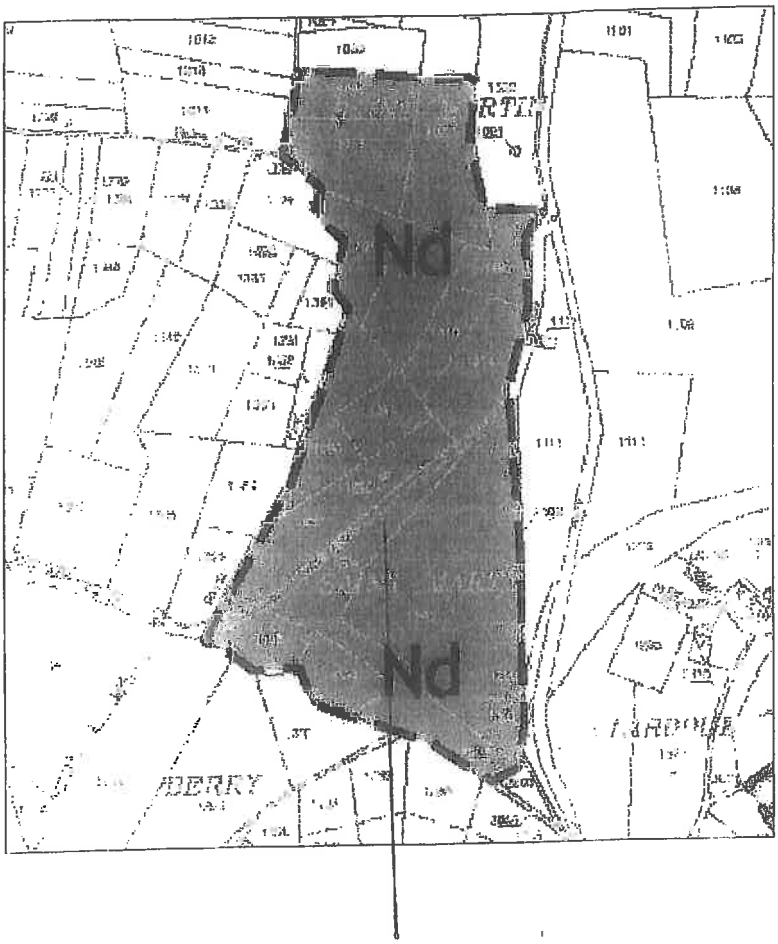

SAINT-ANTONIN-NOBLE-VAL
Site n° 056 - Eglise disparue Saint-Martin del Riou

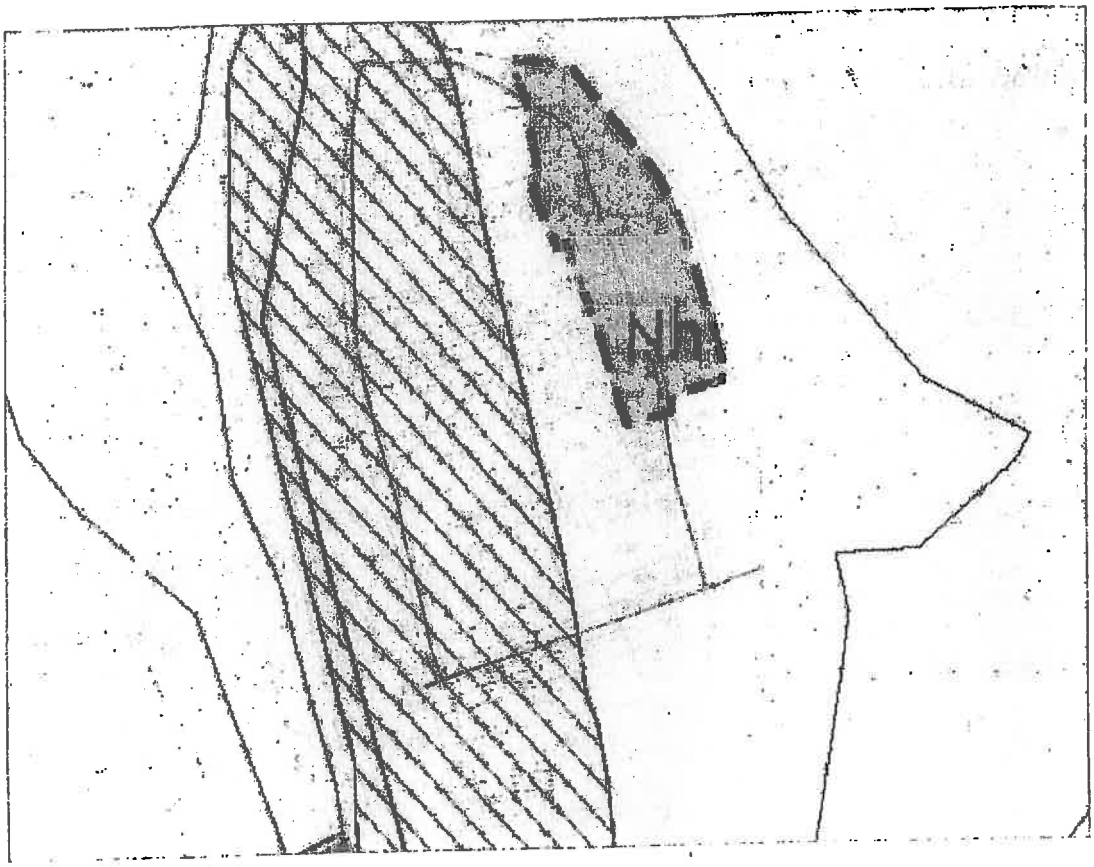

SAINT-ANTONIN-NOBLE-VAL
Site n° 057 – Eglise disparue Saint-Pierre des Caussetz

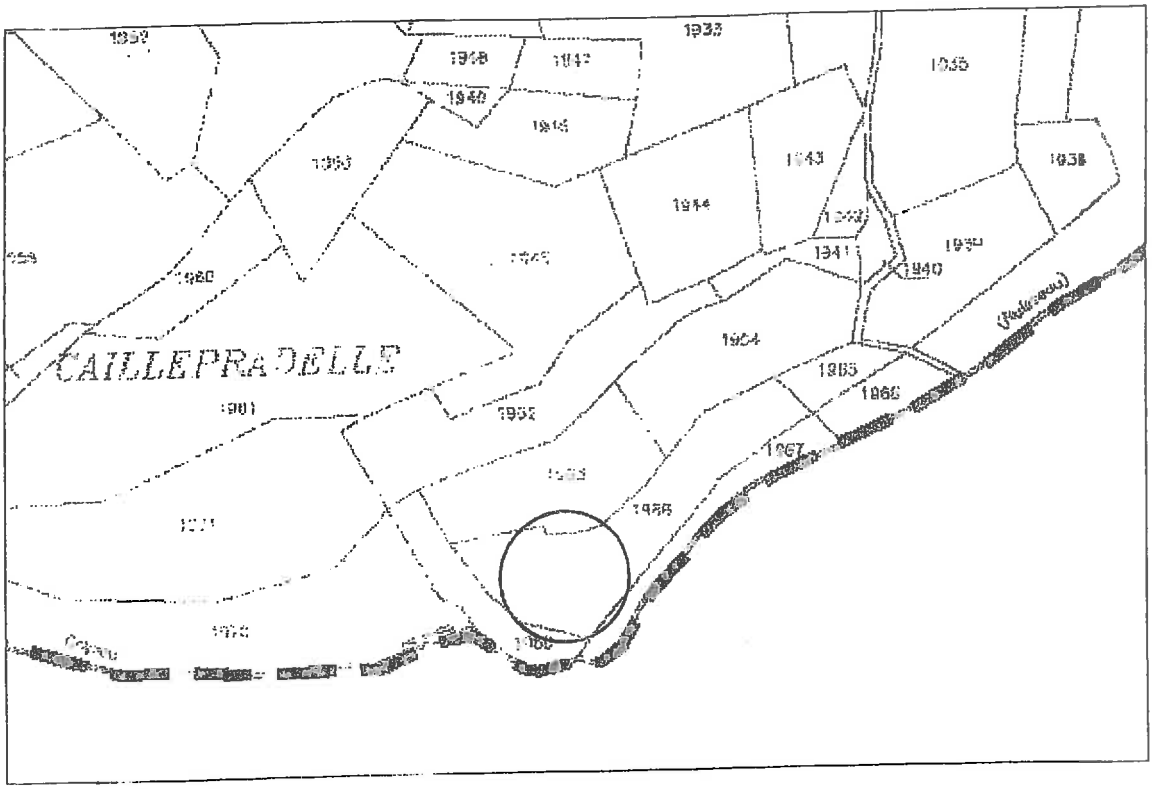

SAINT-ANTONIN-NOBLE-VAL
Site n°062 – Tertre de Caille Pradelle

Département :
TARN ET GARONNE

Commune :
PARISOT

Section : 0F

Échelle d'origine : 1/2500

Échelle d'édition : 1/1250

Date d'édition : 13/08/2008
(fuseau horaire de Paris)

©2007 Ministère du budget, des comptes publics et de la fonction publique

DIRECTION GÉNÉRALE DES IMPÔTS

EXTRAIT DU PLAN CADASTRAL INFORMATISÉ

009

Le plan visualisé sur cet extrait est géré par le centre des impôts foncier suivant :
MONTAUBAN
436 rue Edouard Forestié BP 630
82017 MONTAUBAN
tél. 05 63 21 57 77 -fax 05 63 21 57 02
cdif.montauban@dgi.finances.gouv.fr

Cet extrait de plan vous est délivré par :

cadastre.gouv.fr

EXTRAIT DU PLAN CADASTRAL

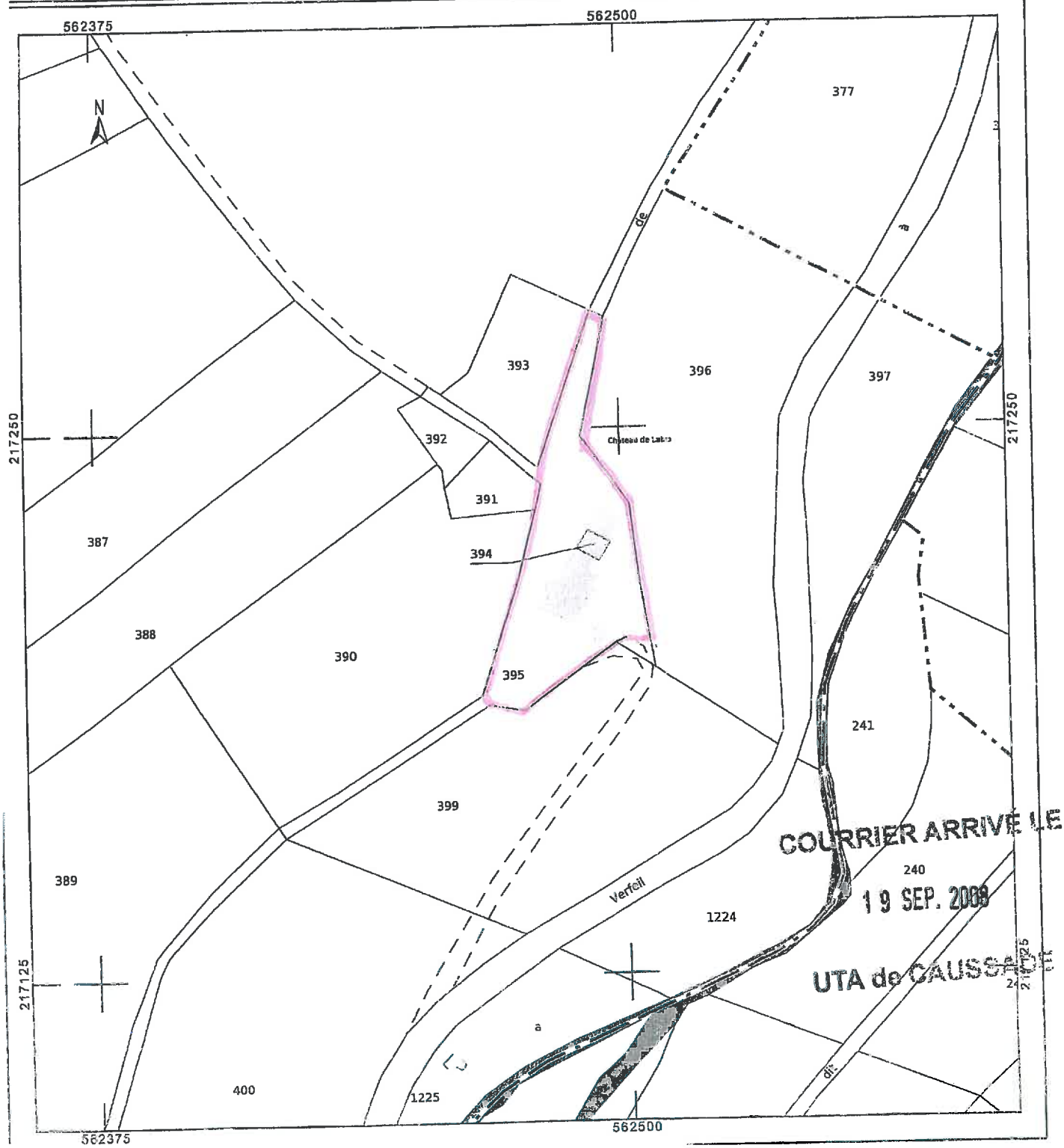

COURRIER ARRIVÉ LE
19 SEP. 2008
UTA de CAUSSADE

Département :
TARN ET GARONNE

Commune :
PARISOT

Section : 0C

Échelle d'origine : 1/2500

Échelle d'édition : 1/1000

Date d'édition : 15/09/2008
(fuseau horaire de Paris)

©2007 Ministère du budget, des comptes publics et de la fonction publique

DIRECTION GÉNÉRALE DES IMPÔTS

EXTRAIT DU PLAN CADASTRAL INFORMATISÉ

008

Le plan visualisé sur cet extrait est géré par le centre des impôts foncier suivant :
MONTAUBAN
436 rue Edouard Forestié BP 630
82017 MONTAUBAN
tél. 05 63 21 57 77 -fax 05 63 21 57 02
cdif.montauban@dgi.finances.gouv.fr

Cet extrait de plan vous est délivré par :

cadastre.gouv.fr

EXTRAIT DU PLAN CADASTRAL

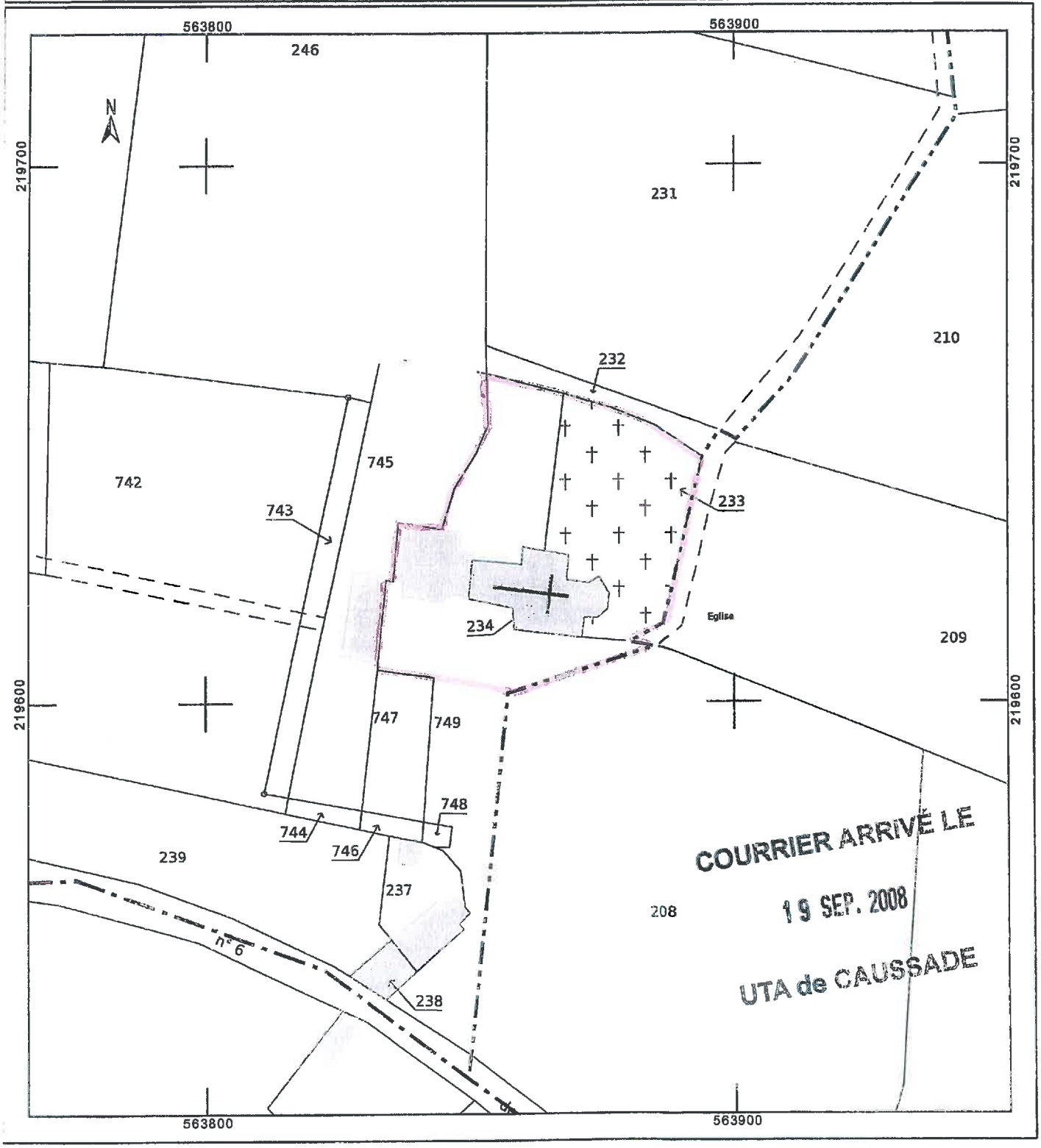

COURRIER ARRIVÉ LE
19 SEP. 2008
UTA de CAUSSADE

DIRECTION GÉNÉRALE DES IMPÔTS

EXTRAIT DU PLAN CADASTRAL INFORMATISÉ

005 / 006 / 007

011

EXTRAIT DU PLAN CADASTRAL

Département :
TARN ET GARONNE

Commune :
PARISOT

Section : 0F

Échelle d'origine : 1/1250

Échelle d'édition : 1/1250

Date d'édition : 29/07/2008
(fuseau horaire de Paris)

Le plan visualisé sur cet extrait est géré par le centre des impôts foncier suivant :
MONTAUBAN
436 rue Edouard Forestié BP 630
82017 MONTAUBAN
tél. 05 63 21 57 77 -fax 05 63 21 57 02
cdif.montauban@dgi.finances.gouv.fr

Cet extrait de plan vous est délivré par :

cadastre.gouv.fr

©2007 Ministère du budget, des comptes publics et de la fonction publique

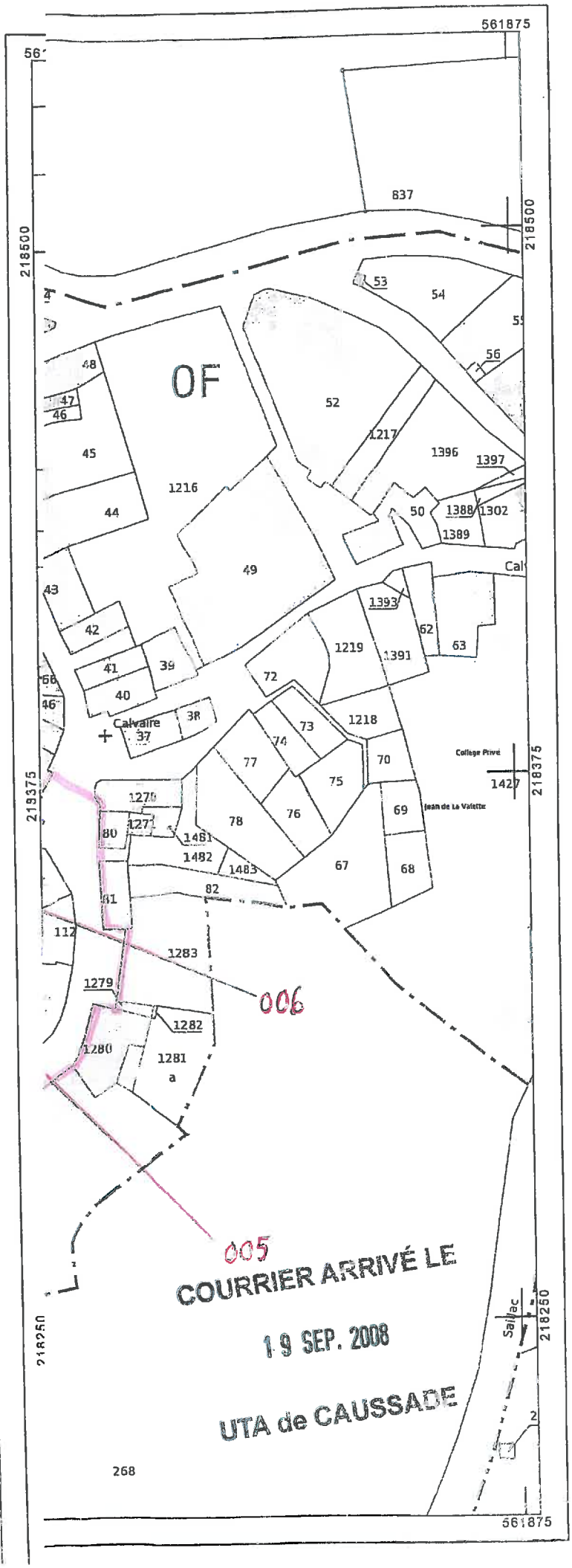

DIRECTION GÉNÉRALE DES IMPÔTS

EXTRAIT DU PLAN CADASTRAL INFORMATISÉ

004

EXTRAIT DU PLAN CADASTRAL

Département :
TARN ET GARONNE

Commune :
PARISOT

Section : 0G

Échelle d'origine : 1/2500

Échelle d'édition : 1/1250

Date d'édition : 29/07/2008
(fuseau horaire de Paris)

Le plan visualisé sur cet extrait est géré par le centre des impôts foncier suivant :
MONTAUBAN
436 rue Edouard Forestié BP 30
82017 MONTAUBAN
tél. 05 63 21 57 77 -fax 05 63 21 57 02
cdif.montauban@dgi.finances.gouv.fr

Cet extrait de plan vous est délivré par :

cadastre.gouv.fr

©2007 Ministère du budget, des comptes publics et de la fonction publique

COURRIER ARRIVÉ LE
19 SEP. 2008
UA de CAUSSADE

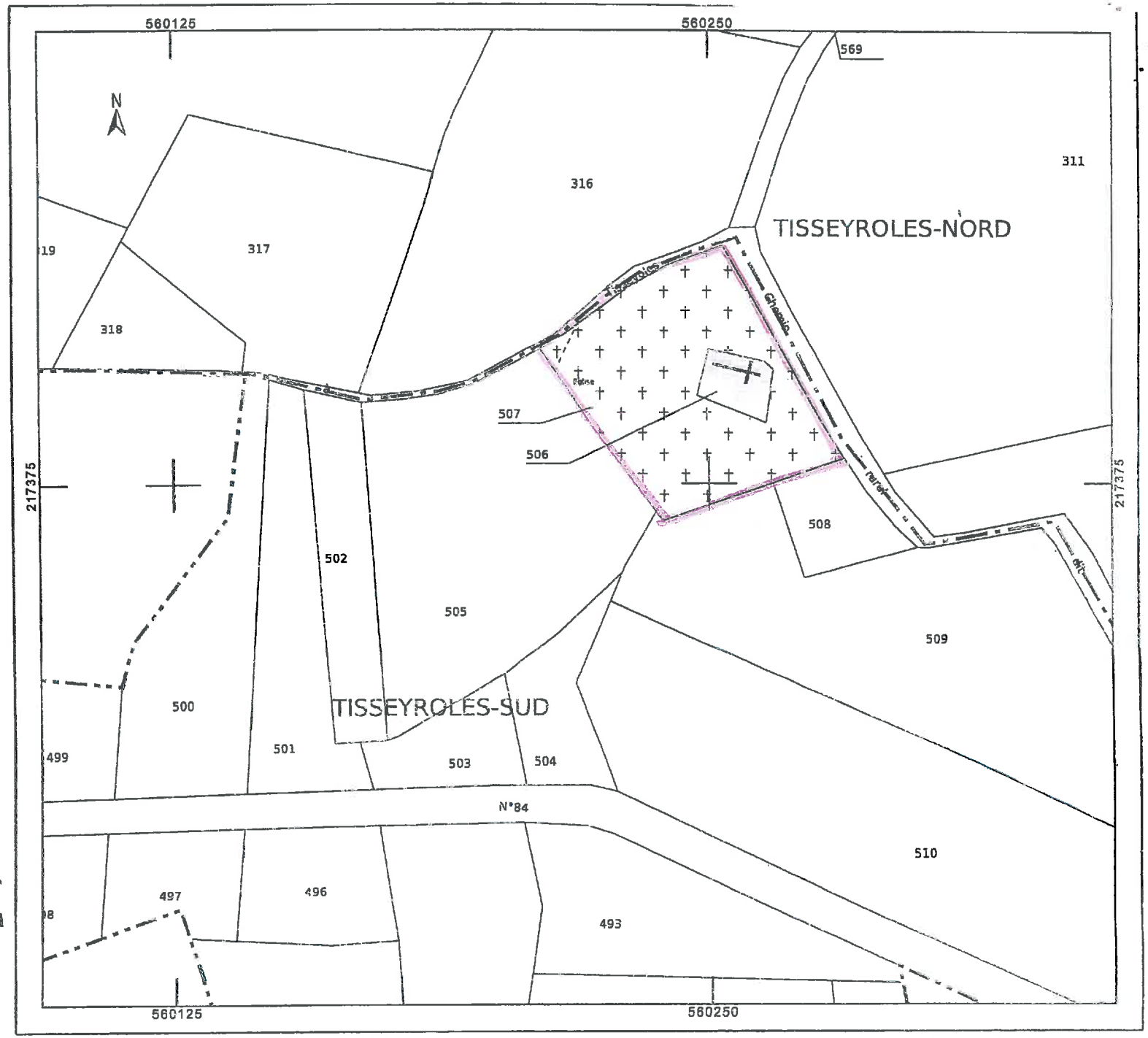

DIRECTION GÉNÉRALE DES IMPÔTS

EXTRAIT DU PLAN CADASTRAL INFORMATISÉ

003

EXTRAIT DU PLAN CADASTRAL

Département :
TARN ET GARONNE

Commune :
PARISOT

Section : 0E

Échelle d'origine : 1/2500

Échelle d'édition : 1/2500

Date d'édition : 29/07/2008
(fuseau horaire de Paris)

Le plan visualisé sur cet extrait est géré par le centre des impôts foncier suivant :
MONTAUBAN
436 rue Edouard Forestié BP 630
82017 MONTAUBAN
tél. 05 63 21 57 77 -fax 05 63 21 57 02
cdif.montauban@dgi.finances.gouv.fr

Cet extrait de plan vous est délivré par :

cadastre.gouv.fr

©2007 Ministère du budget, des comptes publics et de la fonction publique

COURRIER ARRIVÉ LE
19 SEP 2008
UTA de CAHASSADE

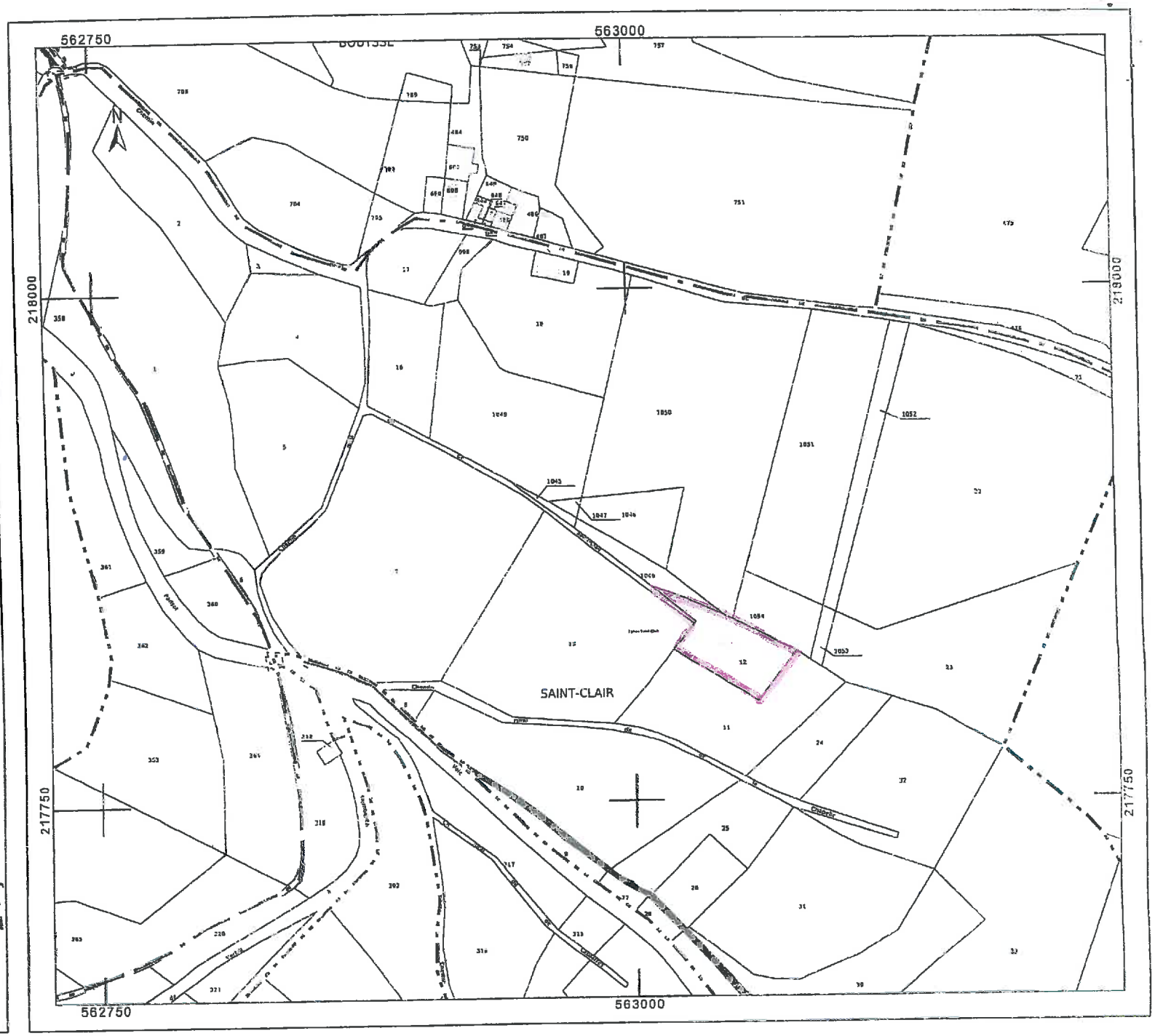

Département :
TARN ET GARONNE

Commune :
PARISOT

Section : 0A

Échelle d'origine : 1/2500

Échelle d'édition : 1/2500

Date d'édition : 29/07/2008
(fuseau horaire de Paris)

©2007 Ministère du budget, des comptes publics et de la fonction publique

DIRECTION GÉNÉRALE DES IMPÔTS

EXTRAIT DU PLAN CADASTRAL INFORMATISÉ

002

Le plan visualisé sur cet extrait est géré par le centre des impôts foncier suivant :
MONTAUBAN
436 rue Edouard Forestié BP 630
82017 MONTAUBAN
tél. 05 63 21 57 77 -fax 05 63 21 57 02
cdif.montauban@dgi.finances.gouv.fr

Cet extrait de plan vous est délivré par :

cadastre.gouv.fr

EXTRAIT DU PLAN CADASTRAL

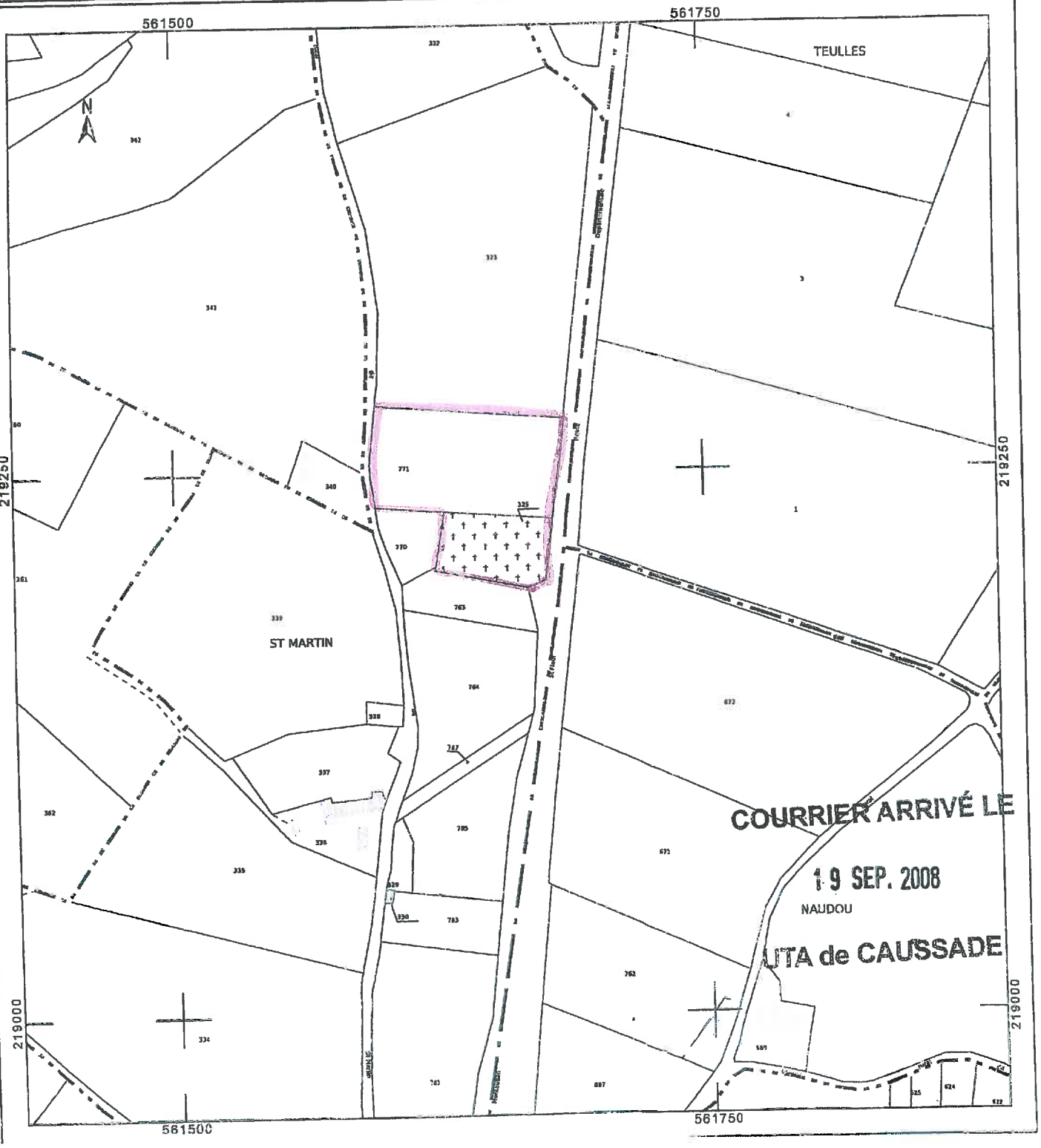

COURRIER ARRIVÉ LE
19 SEP. 2008
NAUDOU
UTA de CAUSSADE

partement :
RN ET GARONNE

mmune :
RISOT

ction : 0F

helle d'origine : 1/2500

helle d'édition : 1/2500

te d'édition : 29/07/2008
seau horaire de Paris)

2007 Ministère du budget, des comptes
blics et de la fonction publique

DIRECTION GÉNÉRALE DES IMPÔTS

EXTRAIT DU PLAN CADASTRAL INFORMATISÉ

001
010

Le plan visualisé sur cet extrait est géré par le centre des impôts foncier suivant :
MONTAUBAN
436 rue Edouard Forestié BP 630
82017 MONTAUBAN
tél. 05 63 21 57 77 -fax 05 63 21 57 02
cdif.montauban@dgi.finances.gouv.fr

Cet extrait de plan vous est délivré par :

cadastre.gouv.fr

EXTRAIT DU PLAN CADASTRAL

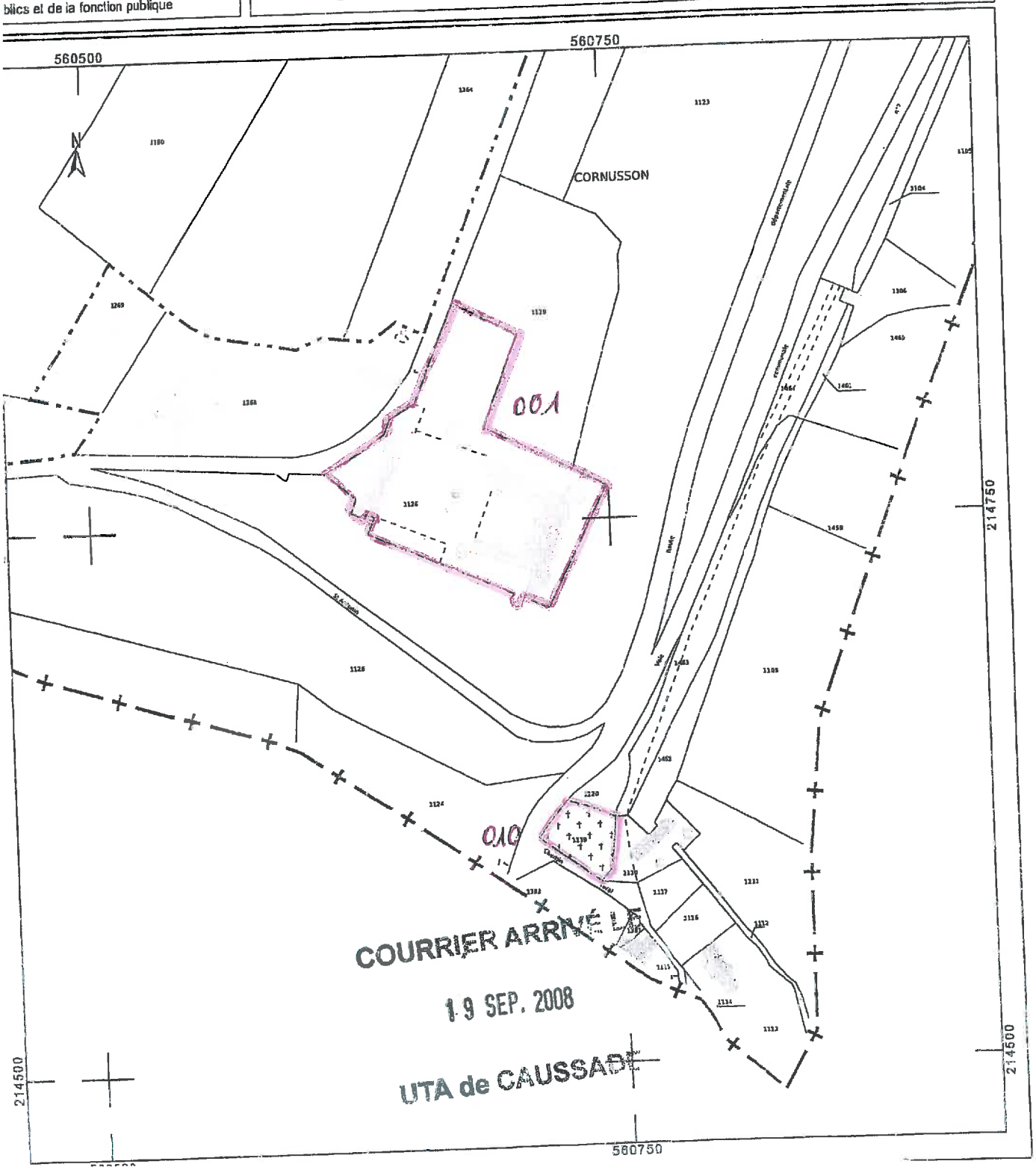

COURRIER ARRIVÉ LE
19 SEP. 2008
UTA de CAUSSADE

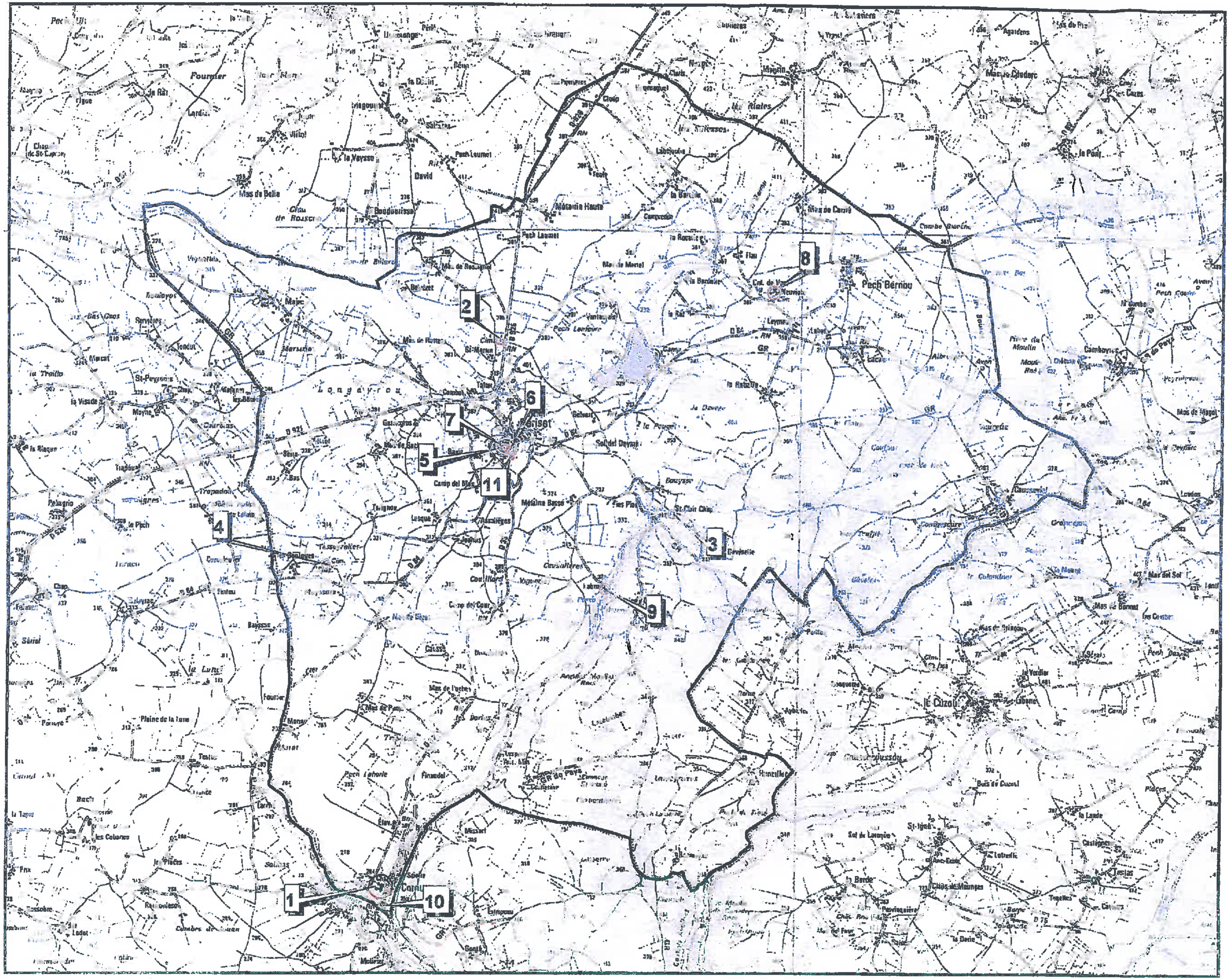

PARISOT
Sites archéologiques

COURRIER ARRIVÉ LE
19 SEP. 2008
UTA de CAUSSADE

PARISOT
Sites archéologiques (2)

N° de site	Nom du site	Localisation cadastrale	Commentaire
82 137 0006	Eglise Saint-Andéol et son cimetière	Le Village F 116 à 121; F 1221	Chapelle du château mentionnée au 14e siècle, érigée en église paroissiale sous le vocable Saint-Andéol au milieu du 15e siècle. Sa reconstruction partielle est commencée en 1517 et achevée en 1526 lors de la visite de François d'Estaing, évêque de Rodez. Sa chapelle nord (chapelle funéraire des Lavalette Labro) est édifiée avant 1595; la sacristie est édifiée après 1669 sur ordonnance de l'évêque de Rodez.
82 137 0007	Château de Parisot	Le Village F 128 à 134	Château-fort mentionné en 961 autour duquel s'est groupé le village de Parisot avant 1157.
82 137 0008	Eglise Notre-Dame de Neuviale et son cimetière	Neuviale C 233, 234, 749	Eglise mentionnée en 961 dans le testament de Raymond Ier, comte de Rouergue. L'édifice, en mauvais état en 1526, est démoli pendant les guerres de religion. Il est reconstruit sur le même site à la fin du 16e siècle ou au début du 17e siècle. Les chapelles latérales datent de 1810. La construction du choeur polygonal, le rehaussement des murs de la nef, les voûtes d'ogives et le clocher datent de la fin du 19e siècle d'après les plans d' Antoine Astruc, architecte de Villefranche-de-Rouergue.
82 137 0009	Château de Labro	Château de Labro F 395	De l'édifice du 14e siècle, il ne subsiste que les vestiges d'une tour. Une aile et une tour d' escalier furent ajoutées au début du 16e siècle. Des remaniements et une reconstruction partielle ont eu lieu au 18e siècle. Le pigeonnier date du 16e siècle. ***ISMH le 7 décembre 1987.***
82 137 0010	Eglise Saint-Pierre de Cornusson et son cimetière	Cornusson F 1120	L'église est mentionnée en 1272 parmi les possessions de l'abbaye Notre-Dame-de-Beaulieu. Il subsiste en élévation une chapelle latérale devenue chapelle funéraire de la famille Lavalette Cornusson.
82 137 0011	Château de l'Astorguié	Le Village F 84	Selon l'abbé Lombard, le château aurait été construit vers 1500 pour Jean de la Valette Labro, chevalier de Rhodes. En 1784, le château servait d' exploitation agricole. Il a perdu son couronnement de mâchicoulis et sa toiture a été rabaissée.

COURRIER ARRIVÉ LE
19 SEP. 2008
UTA de CAUSSADE

PARISOT
Sites archéologiques (1)

N° de site	Nom du site	Localisation cadastrale	Commentaire
82 137 0001	Château de Cornusson	Cornusson F 1128; F 1129	L'ouvrage d'entrée et l'aile sud du logis, avec son escalier en vis et probablement la tour sud-ouest sont de la fin du 15e ou du début du 16e siècle. Le reste du logis a été construit durant le 4e quart du 16e siècle. Les communs datent de la fin du 16e ou du 1er quart du 17e siècle.
82 137 0002	Eglise Saint-Martin et son cimetière	Saint-Martin A 325	L'église paroissiale primitive est mentionnée en 961 dans le testament de Raymond Ier, comte de Rouergue. Elle est démolie à une date inconnue. Une nouvelle église paroissiale est construite vraisemblablement au 14e siècle, dont subsiste le choeur. L'église est abandonnée au milieu du 15e siècle. Sa nef, ruinée en 1758, est démolie à la fin du 19e siècle; le choeur est devenu chapelle funéraire des curés de Parisot.
82 137 0003	Chapelle Sain-Clair	Saint-Clair E 12	Dans son *Répertoire archéologique du département de Tarn-et-Garonne* daté de 1873, Devals indique : "Cette chapelle est l'objet d'un pèlerinage annuel, le jour de la fête du saint et le dimanche dans l'octave, de la part de ceux qui ont des maux d'yeux."
82 137 0004	Eglise de Tisseyroles et son cimetière	Tisseyroles-Sud G 506 et 507	L'église, mentionnée en 961 dans le testament de Raymond Ier, comte de Rouergue, est démolie pendant la guerre de Cent ans. Elle est reconstruite sur le même site à la fin du 15e siècle ou au début du 16e siècle. La voûte de la nef, effondrée en 1737, est remplacée dans la 2e moitié du 19e siècle par une voûte d'ogives en briques. ***ISMH le 23 juin 1978***
82 137 0005	Village médiéval de Parisot	Le Village avec ses fortifications F (voir plan joint)	Village organisé autour d'un château préexistant. Il est construit avant 1157: à cette date, il est clos par des fortifications et prolongé par un faubourg en direction du marché et de l'église paroissiale situés à l' écart. Pendant la crise albigeoise, il est soumis aux croisés et assiégé par le comte de Toulouse en 1211.

COURRIER ARRIVÉ LE
19 SEP. 2008
UTA de CAUSSADE