Le bourg de Vert-en-Drouais

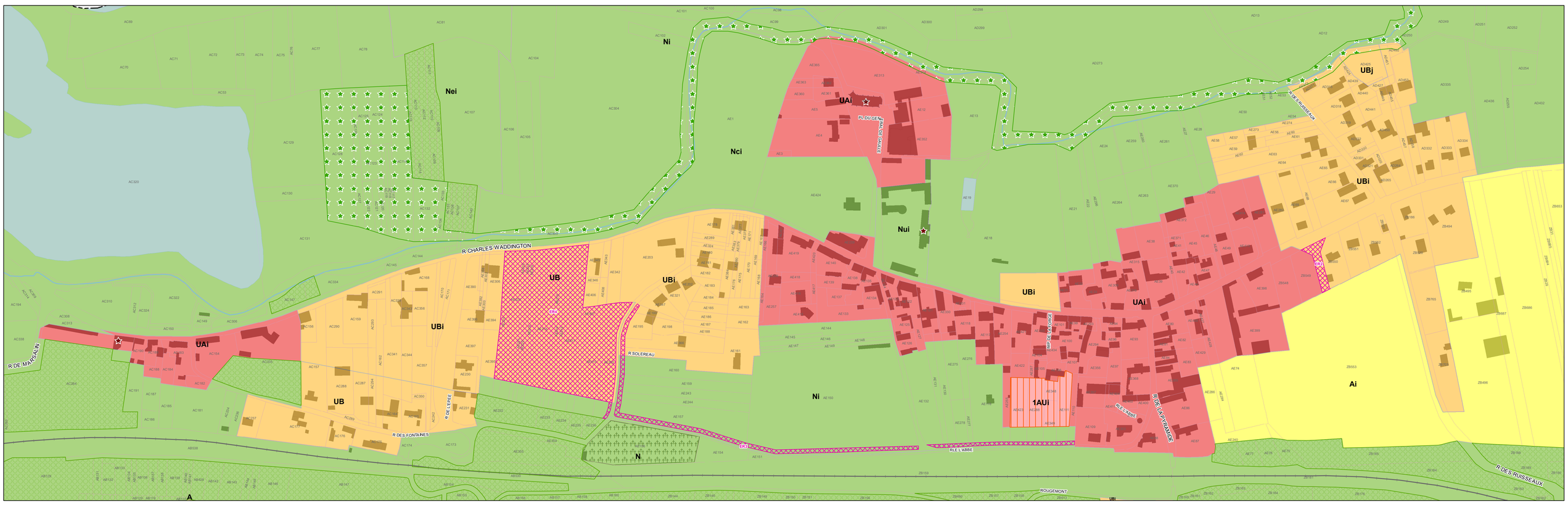

Le Luat-sur-Vert

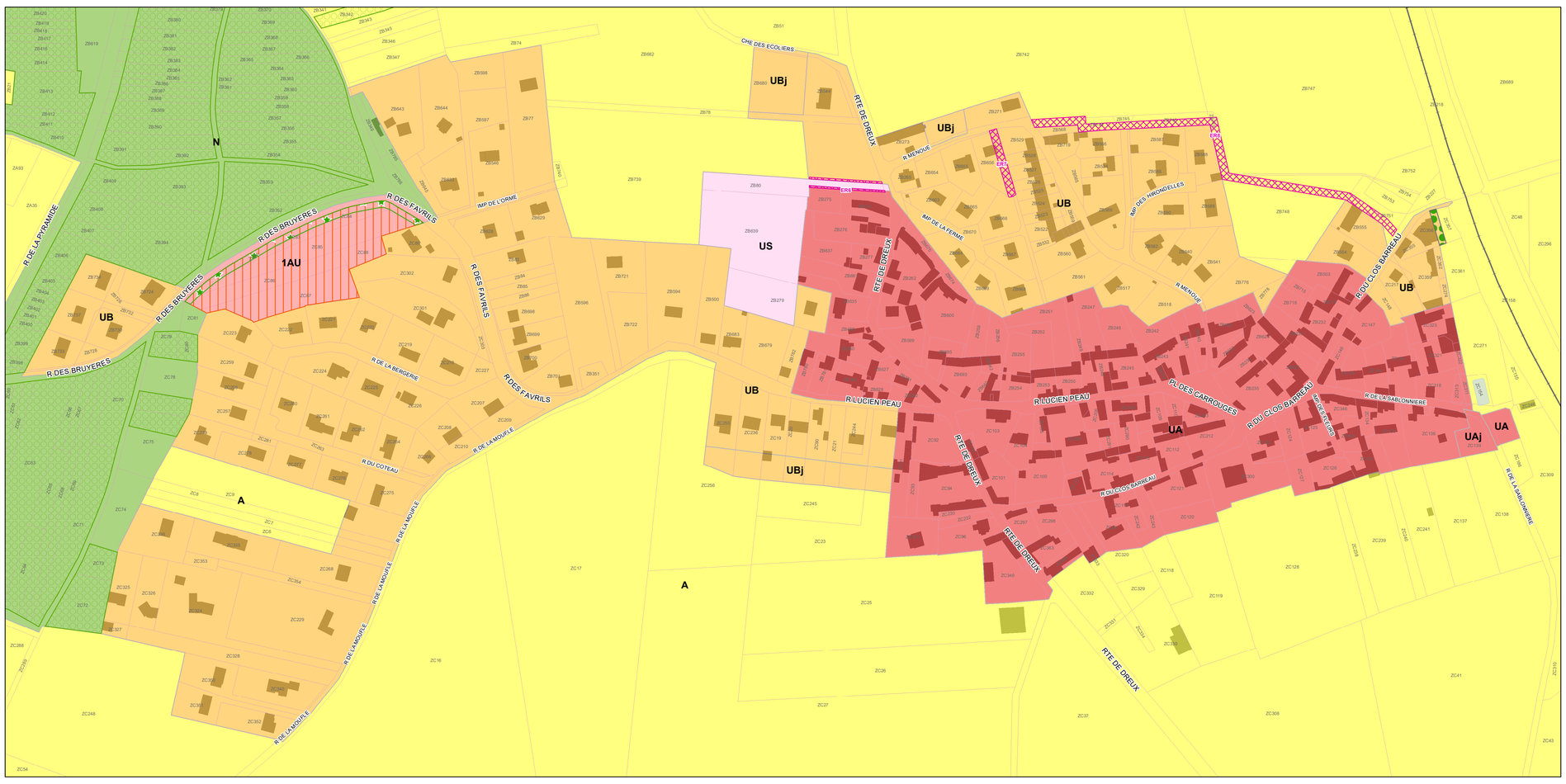

Le Plessis-sur-Vert

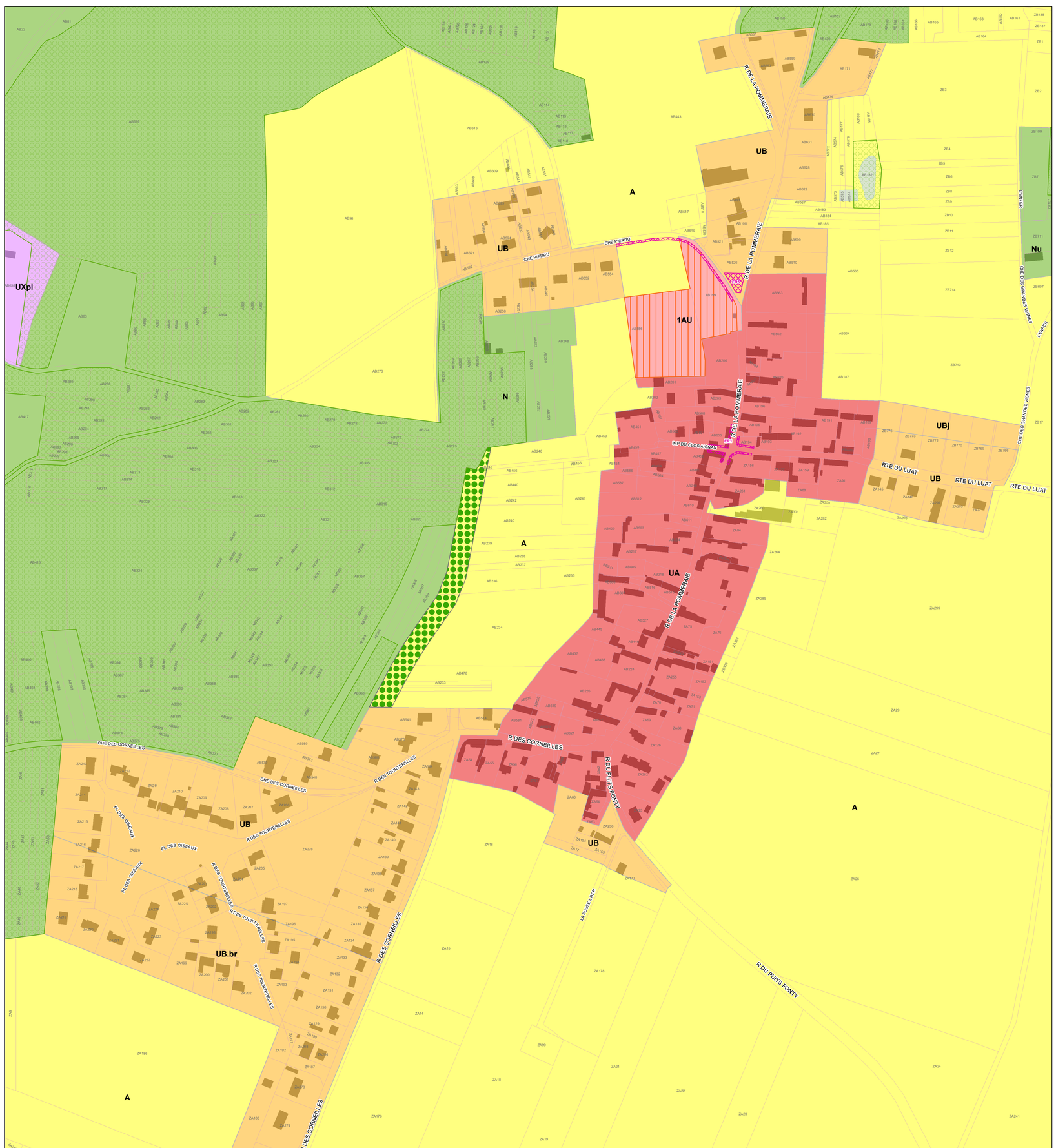

Libellé	
Emplacement réservé n°01: Aménagement de voirie	Bénéficiaire: Commune
Emplacement réservé n°02: Création d'une voie de desserte	Bénéficiaire: Commune
Emplacement réservé n°03: Elargissement de 3m du chemin de Vert jusqu'à la ruelle l'Abbé	Bénéficiaire: Commune
Emplacement réservé n°04: Réalisation d'une salle des fêtes; d'un parking public; d'espaces verts et extension du cimetière	Bénéficiaire: Commune
Emplacement réservé n°05: Aménagement de voirie	Bénéficiaire: Commune
Emplacement réservé n°06: Création d'une voie de desserte	Bénéficiaire: Commune
Emplacement réservé n°07: Accès au dispositif d'assainissement	Bénéficiaire: Communauté d'agglomération
Emplacement réservé n°08: Accès au dispositif d'assainissement	Bénéficiaire: Communauté d'agglomération

Légende

Limite de zone ou de secteur

- Zone A
- Secteur At
- Zone N
- Zone UA
- Zone UB
- Zone US
- Zone UX
- Zone 1AU
- Zone 2AU

- Elément de paysage (bâti et espace), de patrimoine, point de vue, à protéger, mettre en valeir (L123-1-5 7 et R123 11h)
- Espaces boisés classés (L130-1 du code de l'urbanisme)
- Elément de paysage à préserver (L.123-1-5 7° du code de l'urbanisme)
- Espace paysager à créer ou à préserver
- Haie à créer (R151-43 2° et 8° du code de l'urbanisme)
- Secteur comportant des orientations d'aménagement et de programmation (L123-1, L123-1-4 et R123-3-1)
- Emplacement réservé (L123-1-5 8 et R123-11d)

Vert-en-Drouais

PLAN LOCAL D'URBANISME

Modification simplifiée n°1

Règlement graphique

Echelle: 1/2000e

Arrêté le:
30 avril 2013

Modification simplifiée n°1 approuvée le:
03 novembre 2022

Enquête publique:
du 26 septembre au 30 octobre 2013

Approuvé le:
13 janvier 2014

Mairie de Vert-en-Drouais
37 rue Charles Waddington
28500 Vert-en-Drouais
Tel: 02 37 82 91 01
mairie@vert-en-drouais.fr

Agglo du Pays de Dreux 4 rue de Châteaudun - BP 20159 28103 Dreux Cedex www.dreux-agglomeration.fr

N W E S

0 125 250 Mètres

© Agglo du Pays de Dreux

Conception: Elisabeth PEYSSON - SIG
Date: 16/06/2022

Source : DGFIP Cadastre 2021

©IGN BD Topo v3