Valenciennes Métropole

Version Approbation
11 mars 2020

PLUi

Plan Local d'Urbanisme intercommunal
des 35 communes de
Valenciennes Métropole

0.1.2

Plans de servitudes

Le Président,

Laurent DEGALLAIX

Commune de

ANZIN

59014

P.L.U.i - C.A.V.M

Plan Local d'Urbanisme Intercommunal de la communauté d'agglomération de Valenciennes Métropole

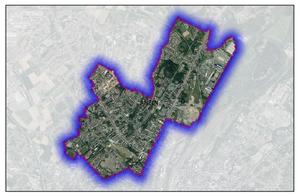

Servitudes d'Utilité Publique

Direction Départementale

des Territoires

et de la Mer du Nord

D.D.T.M 59

Liberté • Égalité • Fraternité
RÉPUBLIQUE FRANÇAISE

Service
Urbanisme
et Connaissance
des territoires

Pôle
Gestion et
Valorisation
des Données

PLAN
1/1

Eléments constitutifs
du Porter à connaissance (P.A.C)
Art.R121-1
du Code de l'Urbanisme

Type Procédure : Elaboration

Délibération du : 30/09/2014

Date de mise à jour : Octobre 2016

ref : Commune de ARNEKE (59018) - Carte Servitudes.qgs

Sources : Gestionnaires Servitudes
(c) Cadastre / Pci - Dgfip

Email : ddtm-suct@nord.gouv.fr

IMPACTE DE LA SERVITUDE T5 SUR LES COMMUNES DE:

- ANZIN
- ARTRES
- AUBRY-DU-HAINAUT
- AULNOY-LEZ-VALENCIENNES
- FAMARS
- MAING
- MARLY
- MONCHAUX-SUR-ECAILLON
- PETITE-FORET
- PRESEAU
- PROUVY
- QUIEVRECHAIN
- ROUVIGNIES
- VALENCIENNES
- VERCHAIN-MAUGRE

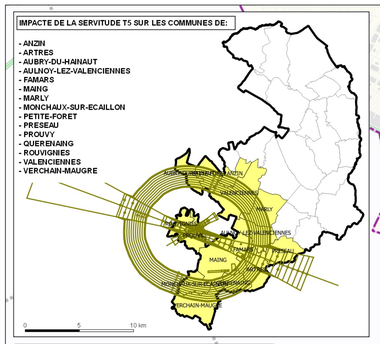

IMPACTE DE LA SERVITUDE PT1 SUR L'EPCI de la CAPH

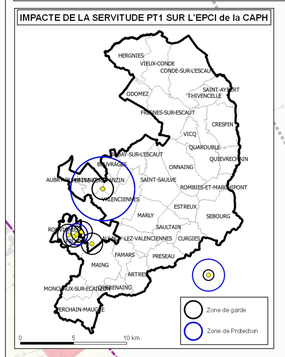

LEGENDE

- Limites communales
- Parcelles
- Bati
- A4 - Protection des Cours d'eau non Domaniaux
- AC1 - Protection des Monuments Historiques (Générateur)
- AC1 - Protection des Monuments Historiques (Générateur)
- AC1 - Protection des Monuments Historiques (assiette)
- AC4 - Zone de Protection du Patrimoine Architectural Urbain et Paysager
- EL7 - Alignement - CAVM
- EL11 - Interdiction d'Accés
- I3 - Protection des Canalisations de Transport de Gaz (Générateur)
- I3 - Protection des Canalisations de Transport de Gaz (zone de protection)
- I4 - Protection des Lignes Haute-Tension
- Transformateur
- Transformateur
- I5 - Produits Chimique - Protection des Conduites (Générateur)
- I5 - Produits Chimique - Protection des Conduites (zone de protection)

T1 - Protection des Lignes Ferroviaires

- T1 - Voies ferroviaires Valenciennes
- T1 - Voie ferrée principale
- INT1 - Cimetières civils et militaires
- INT1 - Zone de protection

PT1 - Protection des Centres Hertzien contre les Perturbations Electromagnétiques

- PT1 - (Zone de garde)
- PT1 - (Zone de protection)
- PT1 - (Générateur)
- PT2LH - Protection des Faisceaux Hertziens (Générateur)
- PT2LH - Protection des Faisceaux Hertziens (zone de protection)
- PT2LH - Protection des Faisceaux Hertziens (zone de protection)
- PM1 - R.P.R.N (Plans de Préventions des Risques Naturels)
- PM2 - I.C.P.E (Installation Classée pour la Protection de l'Environnemente) (zone de protection)

IMPACTE DE LA SERVITUDE T7 SUR L'EPCI de la CAVM

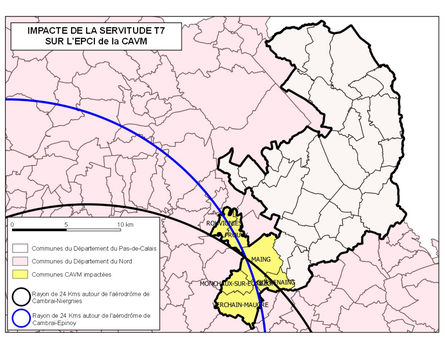

Nota:
Pour plus d'informations concernant une servitude en particulier, vous pouvez consulter la réponse du contributeur concerné, via notre site internet à l'adresse suivante:

https://nord.gouv.fr/Politiques-publiques/Amenagement-du-territoire-construction-et-logement/Les-documents-de-planification-de-niveau-communal-Plu-Pos-Carte-Communale/Porter-a-connaissance-Plu-Pos-Cc/Les-porter-a-connaissance-realises

Ou contacter directement le gestionnaire.

Commune de

ARTRES

59019

P.L.U.i - C.A.V.M

Plan Local d'Urbanisme Intercommunal de la communauté d'agglomération de Valenciennes Métropole



Servitudes d'Utilité Publique

Direction Départementale

des Territoires

et de la Mer du Nord

D.D.T.M 59

Liberté • Égalité • Fraternité
RÉPUBLIQUE FRANÇAISE

Service
Urbanisme
et Connaissance des territoires

Pôle
Gestion et Valorisation des Données

PLAN
1/1

Eléments constitutifs du Porter à connaissance (P.A.C) Art.R121-1 du Code de l'urbanisme

Type Procédure : Elaboration

Délibération du : 30/09/2014

Date de mise à jour : Octobre 2016

ref : Commune de ARNEKE (59018) - Carte Servitudes.qgs

Sources : Gestionnaires Servitudes
(c) Cadastre / Pci - Dgfip

Email : ddtm-suct@nord.gouv.fr

IMPACTE DE LA SERVITUDE T5 SUR LES COMMUNES DE:

- ANZIN
- ARTRES
- AUBRY-DU-HAINAUT
- AULNOY-LEZ-VALENCIENNES
- FAMARS
- MAING
- MARLY
- MONCHAUX-SUR-ECAILLON
- PETITE-FORET
- PRESEAU
- PROUVY
- QUIEVRAIN
- ROUVIGNIES
- VALENCIENNES
- VERCHAIN-MAUGRE

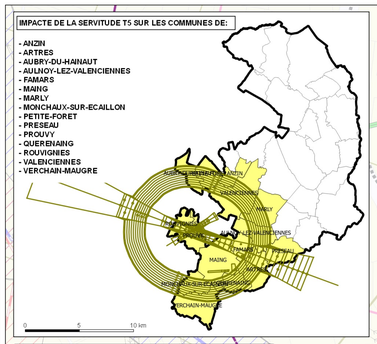

IMPACTE DE LA SERVITUDE PT1 SUR L'EPCI de la CAPH

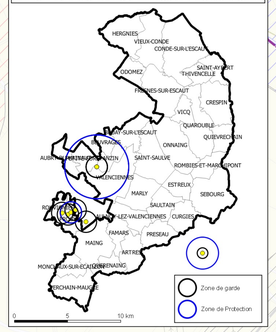

IMPACTE DE LA SERVITUDE T7 SUR L'EPCI de la CAVM

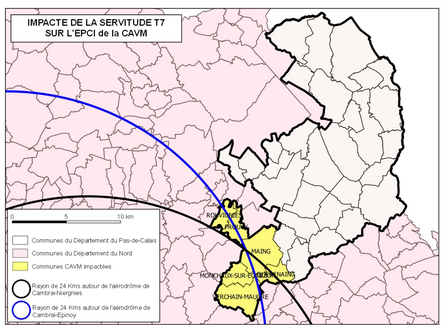

LEGENDE

- Limites communales
- Parcelles
- Bati
- A4 - Protection des Cours d'eau non Domaniaux
- AC1 - Protection des Monuments Historiques (Générateur)
- AC1 - Protection des Monuments Historiques (Générateur)
- AC1 - Protection des Monuments Historiques (assiette)
- AC2 - Protection des Sites Naturels

AS1- Protection des Captages en Eau Potable

- Périmètre de protection éloignée
- Périmètre de protection immédiate
- Périmètre de protection rapproché
- EL7 - Alignement - CAVM
- EL11 - Interdiction d'Accés
- I1Bis - Hydrocarbures Liquides - Protection des pipe lines (Générateur)
- I1Bis - Hydrocarbures Liquides - Protection des pipe lines (zone de protection)
- I3 - Protection des Canalisations de Transport de Gaz (Générateur)
- I3 - Protection des Canalisations de Transport de Gaz (zone de protection)
- I4 - Protection des Lignes Haute-Tension
- Transformateur
- Transformateur
- I5 - Produits Chimique - Protection des Conduites (Générateur)
- I5 - Produits Chimique - Protection des Conduites (zone de protection)
- INT1 - Cimetières civils et militaires
- INT1 - Zone de protection
- PT2LH - Protection des Faisceaux Hertziens (Générateur)
- PT2LH - Protection des Faisceaux Hertziens (zone de protection)

Nota:
Pour plus d'informations concernant une servitude en particulier, vous pouvez consulter la réponse du contributeur concerné, via notre site internet à l'adresse suivante:

https://nord.gouv.fr/Politiques-publiques/Amenagement-du-territoire-construction-et-logement/Les-documents-de-planification-de-niveau-communal-Plu-Pos-Carte-Communale/Porter-a-connaissance-Plu-Pos-Cc/Les-porter-a-connaissance-realises

Ou contacter directement le gestionnaire.

Commune de
AUBRY-DU-HAINAUT
59027

P.L.U.i - C.A.V.M
Plan Local d'Urbanisme Intercommunal de la communauté d'agglomération de Valenciennes Métropole



Servitudes d'Utilité Publique

Direction Départementale

des Territoires

et de la Mer du Nord

D.D.T.M 59

Liberté • Égalité • Fraternité
RÉPUBLIQUE FRANÇAISE

Service
Urbanisme
et Connaissance
des territoires

Pôle
Gestion et
Valorisation
des Données

PLAN
1/1

Eléments constitutifs
du Porter à connaissance (P.A.C)
Art.R121-1
du Code de l'Urbanisme

Type Procédure : Elaboration

Délibération du : 30/09/2014

Date de mise à jour : Octobre 2016

ref : Commune de ARNEKE (59018) - Carte Servitudes.qgs

Sources : Gestionnaires Servitudes
(c) Cadastre / Pci - Dgfip

Email : ddtm-suct@nord.gouv.fr

IMPACTE DE LA SERVITUDE T5 SUR LES COMMUNES DE:

- ANZIN
- ARTRES
- AUBRY-DU-HAINAUT
- AULNOY-LEZ-VALENCIENNES
- FAMARS
- MAING
- MARLY
- MONCHAUX-SUR-ECAILLON
- PETITE-FORET
- PRESEAU
- PROUVY
- QUIEVRAIN
- ROUVIGNIES
- VALENCIENNES
- VERCHAIN-MAUGRE

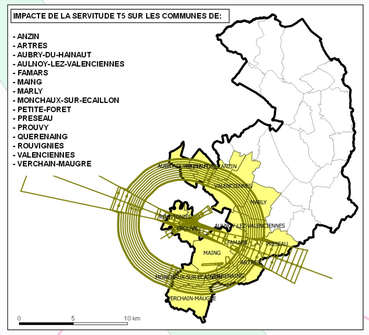

IMPACTE DE LA SERVITUDE PT1 SUR L'EPCI de la CAPH

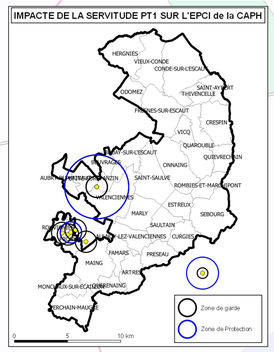

LEGENDE

- Limites communales
- Parcelles
- Bati
- AC1 - Protection des Monuments Historiques (Générateur)
- AC1 - Protection des Monuments Historiques (Générateur)
- AC1 - Protection des Monuments Historiques (assiette)
- AC2 - Protection des Sites Naturels
- AC4 - Zone de Protection du Patrimoine Architectural Urbain et Paysager

AS1- Protection des Captages en Eau Potable

- Périmètre de protection éloignée
- Périmètre de protection immédiate
- Périmètre de protection rapproché
- EL7 - Alignement - CAVM
- EL11 - Interdiction d'Accés
- I4 - Protection des Lignes Haute-Tension
- Transformateur
- Transformateur

T1 - Protection des Lignes Ferroviaires

- T1 - Voie ferrée principale
- INT1 - Cimetières civils et militaires
- INT1 - Zone de protection

PT1 - Protection des Centres Hertzien contre les Perturbations Electromagnétiques

- PT1 - (Zone de garde)
- PT1 - (Zone de protection)
- PT2LH - Protection des Faisceaux Hertziens (Générateur)
- PT2LH - Protection des Faisceaux Hertziens (zone de protection)
- PT2LH - Protection des Faisceaux Hertziens (zone de protection)
- PM1 - P.P.R.N (Plans de Préventions des Risques Naturels)
- PM2 - I.C.P.E (Installation Classée pour la Protection de l'Environnemente) (zone de protection)

IMPACTE DE LA SERVITUDE T7 SUR L'EPCI de la CAVM

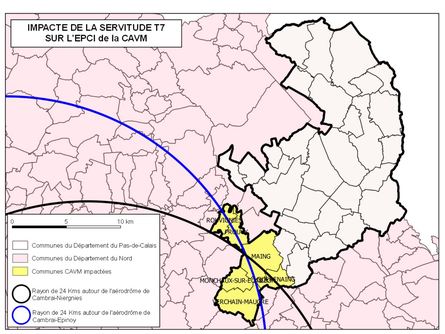

Nota:
Pour plus d'informations concernant une servitude en particulier, vous pouvez consulter la réponse du contributeur concerné, via notre site internet à l'adresse suivante:

https://nord.gouv.fr/Politiques-publiques/Amenagement-du-territoire-construction-et-logement/Les-documents-de-planification-de-niveau-communal-Plu-Pos-Carte-Communale/Porter-a-connaissance-Plu-Pos-Cc/Les-porter-a-connaissance-realises

Ou contacter directement le gestionnaire.

Commune de AULNOY-LEZ-VALENCIENNES 59032

P.L.U.i - C.A.V.M

Plan Local d'Urbanisme Intercommunal de la communauté d'agglomération de Valenciennes Métropole



Servitudes d'Utilité Publique

Direction Départementale
des Territoires
et de la Mer du Nord
D.D.T.M 59

Liberté • Égalité • Fraternité
RÉPUBLIQUE FRANÇAISE
Service
Urbanisme
et Connaissance
des territoires

Pôle
Gestion et
Valorisation
des Données

PLAN
1/1

Eléments constitutifs
du Porter à connaissance (P.A.C)
Art.R121-1
du Code de l'Urbanisme

Type Procédure : Elaboration

Délibération du : 30/09/2014

Date de mise à jour : Octobre 2016

ref : Commune de ARNEKE (59038) - Carte Servitudes.qgs

Sources : Gestionnaires Servitudes
(c) Cadastre / Pci - Dgfip

Email : ddtm-suct@nord.gouv.fr

IMPACTE DE LA SERVITUDE T5 SUR LES COMMUNES DE:

- ANZIN
- ARTRES
- AUBRY-DU-HAINAUT
- AULNOY-LEZ-VALENCIENNES
- FAMARS
- MAING
- MARLY
- MONCHAUX-SUR-ECAILLON
- PETITE-FORET
- PRESEAU
- PROUVY
- QUIEVRECHAIN
- ROUVIGNIES
- VALENCIENNES
- VERCHAIN-MAUGRE

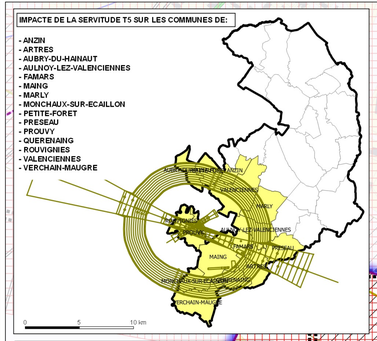

IMPACTE DE LA SERVITUDE PT1 SUR L'EPCI de la CAPH

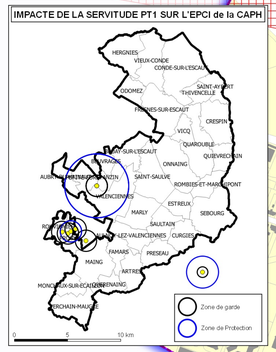

LEGENDE

- Limites communales
- Parcelles
- Bati
- A4 - Protection des Cours d'eau non Domaniaux
- AC1 - Protection des Monuments Historiques (Générateur)
- AC1 - Protection des Monuments Historiques (Générateur)
- AC1 - Protection des Monuments Historiques (assiette)
- AC4 - Zone de Protection du Patrimoine Architectural Urbain et Paysager
- EL7 - Alignement - CAVM
- EL11 - Interdiction d'Accès
- I1Bis - Hydrocarbures Liquides - Protection des pipe lines (Générateur)
- I1Bis - Hydrocarbures Liquides - Protection des pipe lines (zone de protection)
- I3 - Protection des Canalisations de Transport de Gaz (Générateur)
- I3 - Protection des Canalisations de Transport de Gaz (zone de protection)
- I4 - Protection des Lignes Haute-Tension
- Transformateur
- Transformateur
- I5 - Produits Chimique - Protection des Conduites (Générateur)
- I5 - Produits Chimique - Protection des Conduites (zone de protection)

T1 - Protection des Lignes Ferroviaires

- T1 - Voies ferroviaires Valenciennes
- T1 - Voie de service
- T1 - Voie ferrée principale
- INT1 - Cimetières civils et militaires
- INT1 - Zone de protection

PT1 - Protection des Centres Hertzien contre les Perturbations Electromagnétiques

- PT1 - (Zone de protection)
- PT2LH - Protection des Faisceaux Hertziens (Générateur)
- PT2LH - Protection des Faisceaux Hertziens (zone de protection)

IMPACTE DE LA SERVITUDE T7 SUR L'EPCI de la CAVM

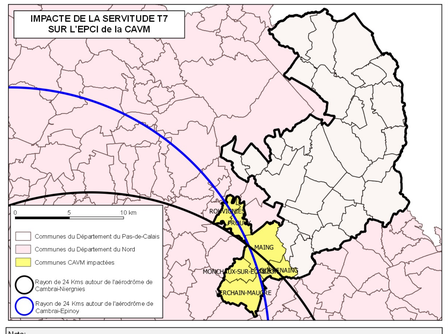

Nota:
Pour plus d'informations concernant une servitude en particulier, vous pouvez consulter la réponse du contributeur concerné, via notre site internet à l'adresse suivante:

https://nord.gouv.fr/Politiques-publiques/Amenagement-du-territoire-construction-et-logement/Les-documents-de-planification-de-niveau-communal-Plu-Pos-Carte-Communale/Porter-a-connaissance-Plu-Pos-Cc/Les-porter-a-connaissance-realises

Ou contacter directement le gestionnaire.

AULNOY-LEZ-VALENCIENNES

112
99
104
99
114
134

0
250
500 m

Commune de BEUVRAGES 59079

P.L.U.i - C.A.V.M

Plan Local d'Urbanisme Intercommunal de la communauté d'agglomération de Valenciennes Métropole



Servitudes d'Utilité Publique

Direction Départementale des Territoires et de la Mer du Nord

D.D.T.M 59

Liberté • Égalité • Fraternité
RÉPUBLIQUE FRANÇAISE
Service
Urbanisme
et Connaissance des territoires

Pôle
Gestion et Valorisation des Données

PLAN 1/1

Eléments constitutifs du Porter à connaissance (P.A.C) Art.R121-1 du Code de l'urbanisme

Type Procédure : Elaboration

Délibération du : 30/09/2014

Date de mise à jour : Octobre 2016

ref : Commune de ARNEKE (59018) - Carte Servitudes.qgs

Sources : Gestionnaires Servitudes
(c) Cadastre / Pci - Dgfip

Email : ddtm-suct@nord.gouv.fr

IMPACTE DE LA SERVITUDE T5 SUR LES COMMUNES DE:

- ANZIN
- ARTRES
- AUBRY-DU-HAINAUT
- AULNOY-LEZ-VALENCIENNES
- FAMARS
- MAING
- MARLY
- MONCHAUX-SUR-ECAILLON
- PETITE-FORET
- PRESEAU
- PROUVY
- QUIEVRECHAIN
- ROUVIGNIES
- VALENCIENNES
- VERCHAIN-MAUGRE

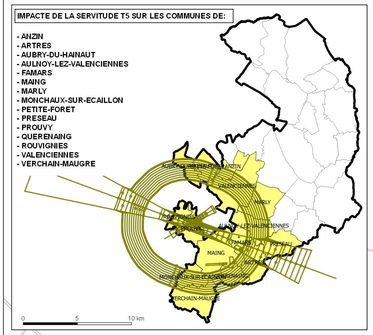

IMPACTE DE LA SERVITUDE PT1 SUR L'EPCI de la CAPH

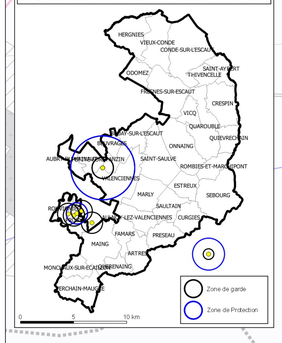

LEGENDE

- Limites communales
- Parcelles
- Bati
- A4 - Protection des Cours d'eau non Domaniaux
- AC1 - Protection des Monuments Historiques (Générateur)
- AC1 - Protection des Monuments Historiques (Générateur)
- AC1 - Protection des Monuments Historiques (assiette)
- AC4 - Zone de Protection du Patrimoine Architectural Urbain et Paysager
- EL7 - Alignement - CAVM
- EL11 - Interdiction d'Accés
- I3 - Protection des Canalisations de Transport de Gaz (Générateur)
- I3 - Protection des Canalisations de Transport de Gaz (zone de protection)
- I4 - Protection des Lignes Haute-Tension
- Transformateur
- Transformateur
- I5 - Produits Chimique - Protection des Conduites (Générateur)
- I5 - Produits Chimique - Protection des Conduites (zone de protection)

T1 - Protection des Lignes Ferroviaires

- T1 - Voie ferrée principale
- INT1 - Cimetières civils et militaires
- INT1 - Zone de protection

PT1 - Protection des Centres Hertzien contre les Perturbations Electromagnétiques

- PT1 - (Zone de garde)
- PT1 - (Zone de protection)
- PM1 - P.P.R.N (Plans de Préventions des Risques Naturels)

IMPACTE DE LA SERVITUDE T7 SUR L'EPCI de la CAVM

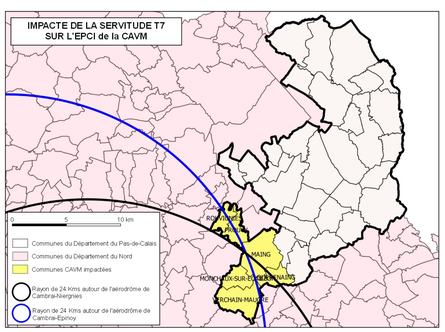

Nota:
Pour plus d'informations concernant une servitude en particulier, vous pouvez consulter la réponse du contributeur concerné, via notre site internet à l'adresse suivante:

https://nord.gouv.fr/Politiques-publiques/Amenagement-du-territoire-construction-et-logement/Les-documents-de-planification-de-niveau-communal-Plu-Pos-Carte-Communale/Porter-a-connaissance-Plu-Pos-Cc/Les-porter-a-connaissance-realises

Ou contacter directement le gestionnaire.

Commune de BRUAY-SUR-L'ESCAUT 59112

P.L.U.i - C.A.V.M

Plan Local d'Urbanisme Intercommunal de la communauté d'agglomération de Valenciennes Métropole



Servitudes d'Utilité Publique

Direction Départementale

des Territoires

et de la Mer du Nord

D.D.T.M 59

Liberté • Égalité • Fraternité
RÉPUBLIQUE FRANÇAISE

Service
Urbanisme
et Connaissance des territoires

Pôle
Gestion et Valorisation des Données

PLAN 1/1

Eléments constitutifs du Porter à connaissance (P.A.C) Art.R121-1 du Code de l'Urbanisme

Type Procédure : Elaboration

Délibération du : 30/09/2014

Date de mise à jour : Octobre 2016

ref : Commune de ARNEKE (59018) - Carte Servitudes.qgs

Sources : Gestionnaires Servitudes
(c) Cadastre / Pci - Dgfip

Email : ddtm-suct@nord.gouv.fr

IMPACTE DE LA SERVITUDE T5 SUR LES COMMUNES DE:

- ANZIN
- ARTRES
- AUBRY-DU-HAINAUT
- AULNOY-LEZ-VALENCIENNES
- FAMARS
- MAING
- MARLY
- MONCHAUX-SUR-ECAILLON
- PETITE-FORET
- PRESEAU
- PROUVY
- QUIEVRAIN
- ROUVIGNIES
- VALENCIENNES
- VERCHAIN-MAUGRE

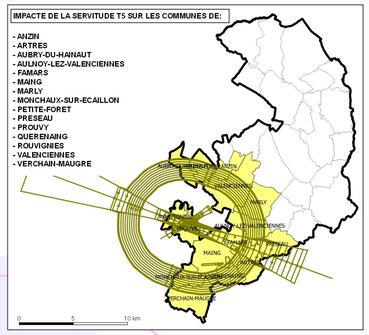

IMPACTE DE LA SERVITUDE PT1 SUR L'EPCI de la CAPH

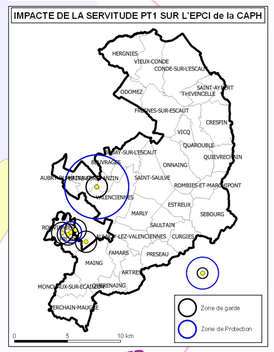

LEGENDE

- Limites communales
- Parcelles
- Bati

- A4 - Protection des Cours d'eau non Domaniaux
- AC1 - Protection des Monuments Historiques (Générateur)
- AC1 - Protection des Monuments Historiques (assiette)
- AC4 - Zone de Protection du Patrimoine Architectural Urbain et Paysager

AS1- Protection des Captages en Eau Potable

- Périmètre de protection immédiate
- Périmètre de protection rapproché
- EL7 - Alignement - CAVM
- EL11 - Interdiction d'Accès
- I3 - Protection des Canalisations de Transport de Gaz (Générateur)
- I3 - Protection des Canalisations de Transport de Gaz (zone de protection)
- I4 - Protection des Lignes Haute-Tension
- Transformateur
- Transformateur
- I5 - Produits Chimique - Protection des Conduites (Générateur)
- I5 - Produits Chimique - Protection des Conduites (zone de protection)

T1 - Protection des Lignes Ferroviaires

- T1 - Voies ferroviaires Valenciennes
- T1 - Voie ferrée principale
- INT1 - Cimetières civils et militaires
- INT1 - Zone de protection

PT1 - Protection des Centres Hertzien contre les Perturbations Electromagnétiques

- PT1 - (Zone de protection)

IMPACTE DE LA SERVITUDE T7 SUR L'EPCI de la CAVM

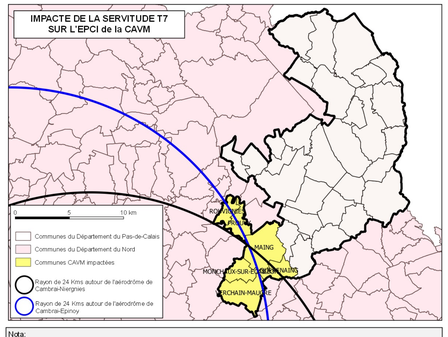

Nota:
Pour plus d'informations concernant une servitude en particulier, vous pouvez consulter la réponse du contributeur concerné, via notre site internet à l'adresse suivante:

https://nord.gouv.fr/Politiques-publiques/Amenagement-du-territoire-construction-et-logement/Les-documents-de-planification-de-niveau-communal-Plu-Pos-Carte-Communale/Porter-a-connaissance-Plu-Pos-Cc/Les-porter-a-connaissance-realises

Ou contacter directement le gestionnaire.

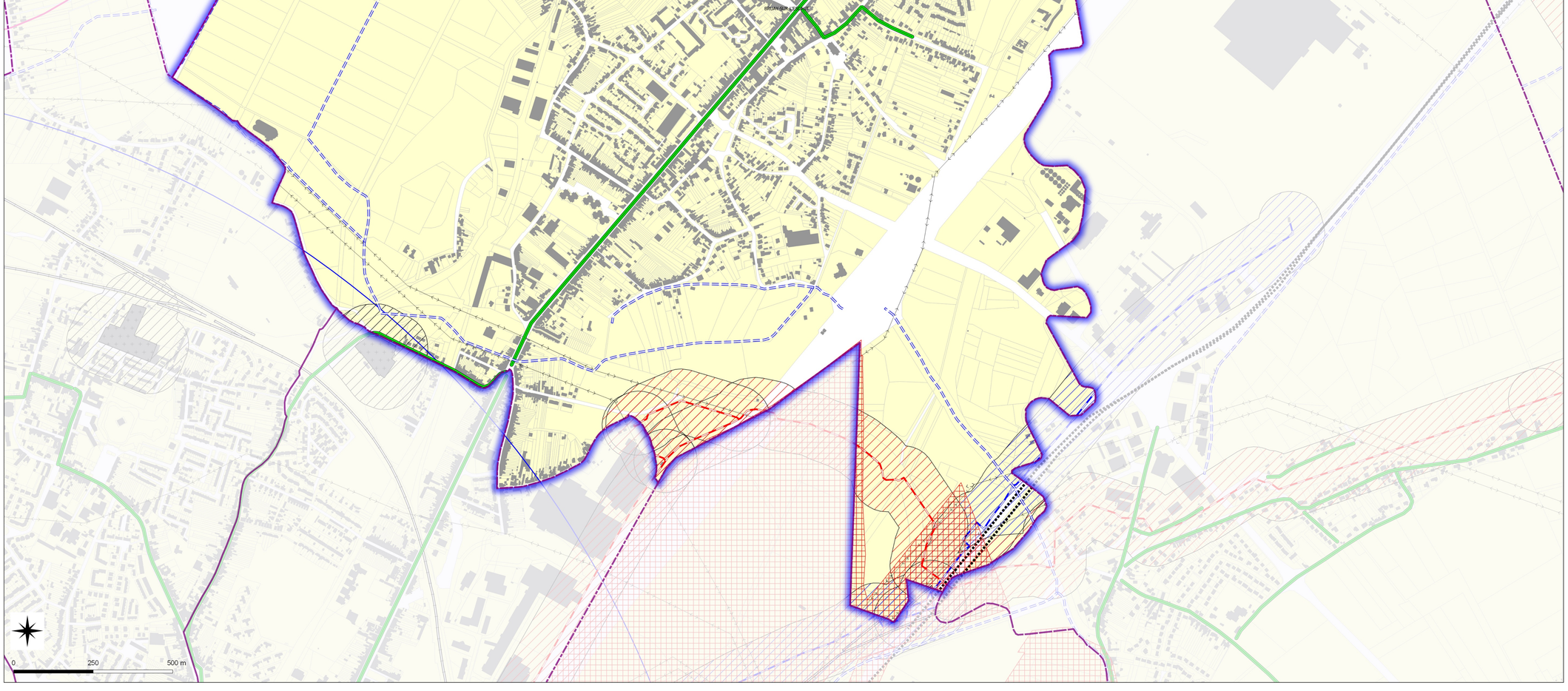

Commune de CONDE-SUR-L'ESCAUT 59153

P.L.U.i - C.A.V.M

Plan Local d'Urbanisme Intercommunal de la communauté d'agglomération de Valenciennes Métropole



Servitudes d'Utilité Publique

Direction Départementale des Territoires et de la Mer du Nord

D.D.T.M 59

Liberté • Égalité • Fraternité
RÉPUBLIQUE FRANÇAISE
Service
Urbanisme
et Connaissance
des territoires

Pôle
Gestion et
Valorisation
des Données

PLAN 1/1

Eléments constitutifs du Porter à connaissance (P.A.C) Art.R121-1 du Code de l'urbanisme

Type Procédure : Elaboration

Délibération du : 30/09/2014

Date de mise à jour : Octobre 2016

ref : Commune de ARNEKE (59018) - Carte Servitudes.qgs

Sources : Gestionnaires Servitudes (c) Cadastre / Pci - Dgfip

Email : ddtm-suct@nord.gouv.fr

IMPACTE DE LA SERVITUDE T5 SUR LES COMMUNES DE:

- ANZIN
- ARTRES
- AUBRY-DU-HAINAUT
- AULNOY-LEZ-VALENCIENNES
- FAMARS
- MAING
- MARLY
- MONCHAUX-SUR-ECAILLON
- PETITE-FORET
- PRESEAU
- PROUVY
- QUIEVRECHAIN
- ROUVIGNIES
- VALENCIENNES
- VERCHAIN-MAUGRE

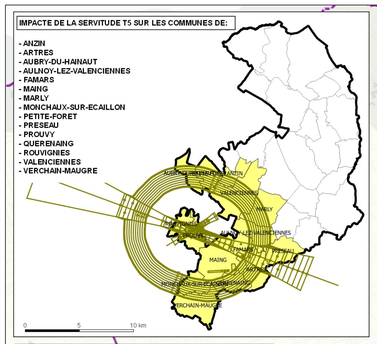

IMPACTE DE LA SERVITUDE PT1 SUR L'EPCI de la CAPH

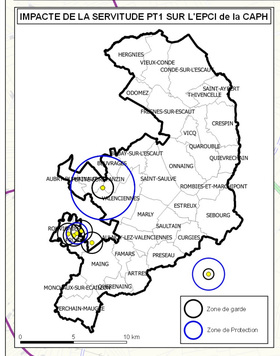

LEGENDE

- Limites communales
- Parcelles
- Bati
- Frontière Belge
- A4 - Protection des Cours d'eau non Domaniaux
- AC1 - Protection des Monuments Historiques (Générateur)
- AC1 - Protection des Monuments Historiques (Générateur)
- AC1 - Protection des Monuments Historiques (assiette)

AS1- Protection des Captages en Eau Potable

- Périmètre de protection éloignée
- Périmètre de protection immédiate
- Périmètre de protection rapproché
- EL7 - Alignement - CAVM
- EL11 - Interdiction d'Accès
- I1Bis - Hydrocarbures Liquides - Protection des pipe lines (Générateur)
- I1Bis - Hydrocarbures Liquides - Protection des pipe lines (zone de protection)
- I4 - Protection des Lignes Haute-Tension
- Transformateur
- Transformateur
- INT1 - Cimetières civils et militaires
- INT1 - Zone de protection
- PM1 - P.P.R.N (Plans de Préventions des Risques Naturels)
- Frontière Belge Tampon

IMPACTE DE LA SERVITUDE T7 SUR L'EPCI de la CAVM

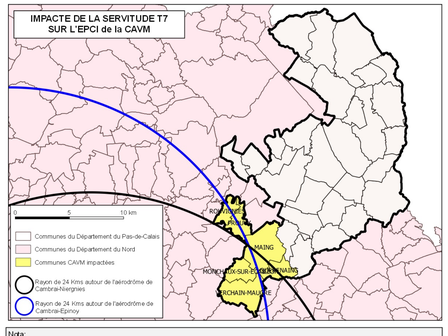

Nota:
Pour plus d'informations concernant une servitude en particulier, vous pouvez consulter la réponse du contributeur concerné, via notre site internet à l'adresse suivante:

https://nord.gouv.fr/Politiques-publiques/Amenagement-du-territoire-construction-et-logement/Les-documents-de-planification-de-niveau-communal-Plu-Pos-Carte-Communale/Porter-a-connaissance-Plu-Pos-Cc/Les-porter-a-connaissance-realises

Ou contacter directement le gestionnaire.

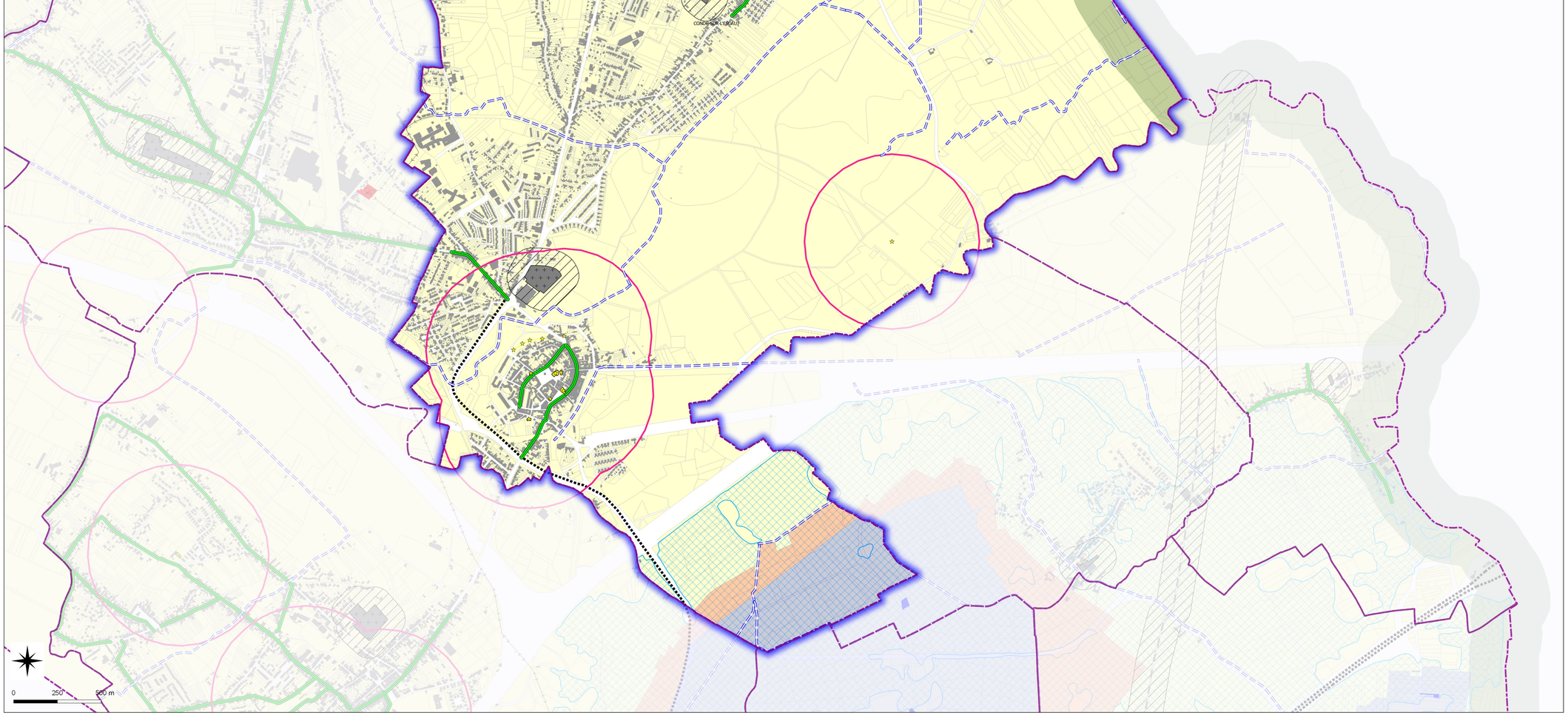

Commune de CRESPIN 59160

P.L.U.i - C.A.V.M

Plan Local d'Urbanisme Intercommunal de la communauté d'agglomération de Valenciennes Métropole



Servitudes d'Utilité Publique

PLAN 1/1

Eléments constitutifs du Porter à connaissance (P.A.C) Art.R121-1 du Code de l'Urbanisme

Direction Départementale des Territoires et de la Mer du Nord

D.D.T.M 59

Type Procédure : Elaboration

Délibération du : 30/09/2014

Date de mise à jour : Octobre 2016

ref : Commune de ARNEKE (59038) - Carte Servitudes.qgs

Sources : Gestionnaires Servitudes (c) Cadastre / Pci - Dgfip

Email : ddtm-suct@nord.gouv.fr

IMPACTE DE LA SERVITUDE T5 SUR LES COMMUNES DE:

- ANZIN
- ARTRES
- AUBRY-DU-HAINAUT
- AULNOY-LEZ-VALENCIENNES
- FAMARS
- MAING
- MARLY
- MONCHAUX-SUR-ECAILLON
- PETITE-FORET
- PRESEAU
- PROUVY
- QUIEVRECHAIN
- ROUVIGNIES
- VALENCIENNES
- VERCHAIN-MAUGRE

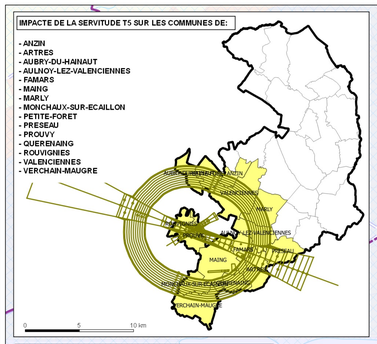

IMPACTE DE LA SERVITUDE PT1 SUR L'EPCI de la CAPH

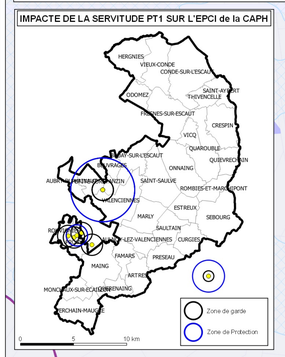

LEGENDE

- Limites communales
- Parcelles
- Bati
- Frontière Belge
- A4 - Protection des Cours d'eau non Domaniaux
- AC1 - Protection des Monuments Historiques (Générateur)
- AC1 - Protection des Monuments Historiques (Générateur)
- AC1 - Protection des Monuments Historiques (assiette)

AS1- Protection des Captages en Eau Potable

- Périmètre de protection éloignée
- Périmètre de protection immédiate
- Périmètre de protection rapproché
- EL7 - Alignement - CAVM
- EL11 - Interdiction d'Accés
- I1Bis - Hydrocarbures Liquides - Protection des pipe lines (Générateur)
- I1Bis - Hydrocarbures Liquides - Protection des pipe lines (zone de protection)
- I3 - Protection des Canalisations de Transport de Gaz (Générateur)
- I3 - Protection des Canalisations de Transport de Gaz (zone de protection)
- I4 - Protection des Lignes Haute-Tension
- I5 - Produits Chimique - Protection des Conduites (Générateur)
- I5 - Produits Chimique - Protection des Conduites (zone de protection)

T1 - Protection des Lignes Ferroviaires

- T1 - Voie de service
- T1 - Voie ferrée non exploitée
- T1 - Voie ferrée principale
- INT1 - Cimetières civils et militaires
- INT1 - Zone de protection
- PM1 - P.P.R.N (Plans de Préventions des Risques Naturels)
- PM2 - I.C.P.E (Installation Classée pour la Protection de l'Environnemente) (zone de protection)
- Frontière Belge Tampon

IMPACTE DE LA SERVITUDE T7 SUR L'EPCI de la CAVM

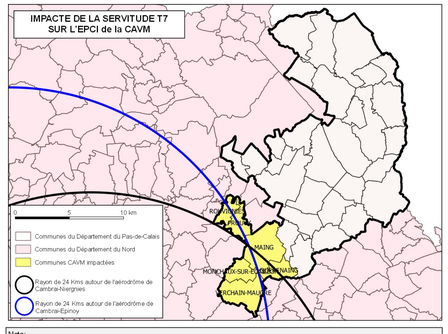

Nota:
Pour plus d'informations concernant une servitude en particulier, vous pouvez consulter la réponse du contributeur concerné, via notre site internet à l'adresse suivante:

https://nord.gouv.fr/Politiques-publiques/Amenagement-du-territoire-construction-et-logement/Les-documents-de-planification-de-niveau-communal-Plu-Pos-Carte-Communale/Porter-a-connaissance-Plu-Pos-Cc/Les-porter-a-connaissance-realises

Ou contacter directement le gestionnaire.

Commune de CURGIES 59166

P.L.U.i - C.A.V.M

Plan Local d'Urbanisme Intercommunal de la communauté d'agglomération de Valenciennes Métropole



Servitudes d'Utilité Publique

Direction Départementale des Territoires et de la Mer du Nord

D.D.T.M 59

Liberté • Égalité • Fraternité
RÉPUBLIQUE FRANÇAISE
Service
Urbanisme
et Connaissance
des territoires

Pôle
Gestion et
Valorisation
des Données

PLAN 1/1

Eléments constitutifs du Porter à connaissance (P.A.C) Art.R121-1 du Code de l'urbanisme

Type Procédure : Elaboration

Délibération du : 30/09/2014

Date de mise à jour : Octobre 2016

ref : Commune de ARNEKE (59018) - Carte Servitudes.qgs

Sources : Gestionnaires Servitudes
(c) Cadastre / Pci - Dgfip

Email : ddtm-suct@nord.gouv.fr

IMPACTE DE LA SERVITUDE T5 SUR LES COMMUNES DE:

- ANZIN
- ARTRES
- AUBRY-DU-HAINAUT
- AULNOY-LEZ-VALENCIENNES
- FAMARS
- MAING
- MARLY
- MONCHAUX-SUR-ECAILLON
- PETITE-FORET
- PRESEAU
- PROUVY
- QUIEVRECHAIN
- ROUVIGNIES
- VALENCIENNES
- VERCHAIN-MAUGRE

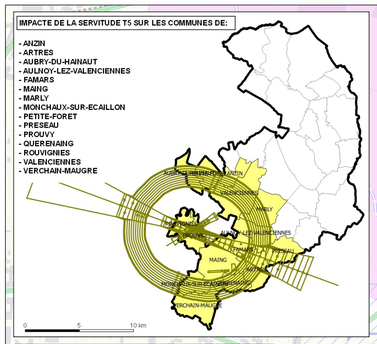

IMPACTE DE LA SERVITUDE PT1 SUR L'EPCI de la CAPH

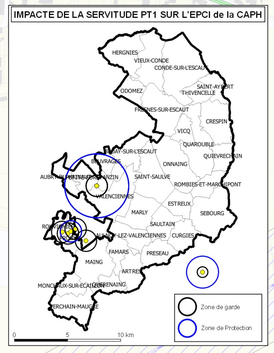

LEGENDE

- Limites communales
- Parcelles
- Bati
- A4 - Protection des Cours d'eau non Domaniaux
- A5 - Eau et Assainissement/Canalisations Publiques
- AC1 - Protection des Monuments Historiques (Générateur)
- AC1 - Protection des Monuments Historiques (Générateur)
- AC1 - Protection des Monuments Historiques (assiette)

AS1- Protection des Captages en Eau Potable

- Périmètre de protection éloignée
- Périmètre de protection immédiate
- Périmètre de protection rapproché
- EL7 - Alignement - CAVM
- EL11 - Interdiction d'Accés
- I3 - Protection des Canalisations de Transport de Gaz (Générateur)
- I3 - Protection des Canalisations de Transport de Gaz (zone de protection)
- I4 - Protection des Lignes Haute-Tension
- I5 - Produits Chimique - Protection des Conduites (Générateur)
- I5 - Produits Chimique - Protection des Conduites (zone de protection)
- INT1 - Cimetières civils et militaires
- INT1 - Zone de protection
- PT2LH - Protection des Faisceaux Hertziens (Générateur)
- PT2LH - Protection des Faisceaux Hertziens (zone de protection)
- PT3 - Télécommunications, servitude relative aux câbles du réseau national
- PM1 - P.P.R.N (Plans de Préventions des Risques Naturels)
- PM2 - I.C.P.E (Installation Classée pour la Protection de l'Environnemente) (zone de protection)
- PM3 - P.P.R.T (Plans Préventions Risques Technologiques)

IMPACTE DE LA SERVITUDE T7 SUR L'EPCI de la CAVM

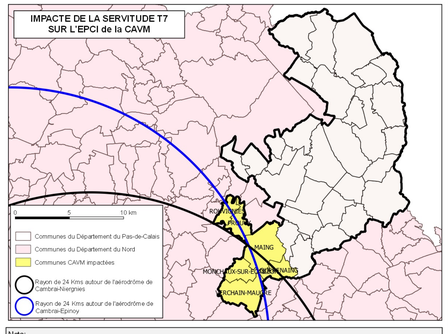

Nota:
Pour plus d'informations concernant une servitude en particulier, vous pouvez consulter la réponse du contributeur concerné, via notre site internet à l'adresse suivante:

https://nord.gouv.fr/Politiques-publiques/Amenagement-du-territoire-construction-et-logement/Les-documents-de-planification-de-niveau-communal-Plu-Pos-Carte-Communale/Porter-a-connaissance-Plu-Pos-Cc/Les-porter-a-connaissance-realises

Ou contacter directement le gestionnaire.

Commune de ESTREUX 59215

P.L.U.i - C.A.V.M

Plan Local d'Urbanisme Intercommunal de la communauté d'agglomération de Valenciennes Métropole



Servitudes d'Utilité Publique

Direction Départementale des Territoires et de la Mer du Nord

D.D.T.M 59

Liberté • Égalité • Fraternité
RÉPUBLIQUE FRANÇAISE
Service
Urbanisme
et Connaissance des territoires

Pôle
Gestion et Valorisation des Données

PLAN 1/1

Eléments constitutifs du Porter à connaissance (P.A.C) Art.R121-1 du Code de l'urbanisme

Type Procédure : Elaboration

Délibération du : 30/09/2014

Date de mise à jour : Octobre 2016

ref : Commune de ARNEKE (59018) - Carte Servitudes.qgs

Sources : Gestionnaires Servitudes (c) Cadastre / Pci - Dgfip

Email : ddtm-suct@nord.gouv.fr

IMPACTE DE LA SERVITUDE T5 SUR LES COMMUNES DE:

- ANZIN
- ARTRES
- AUBRY-DU-HAINAUT
- AULNOY-LEZ-VALENCIENNES
- FAMARS
- MAING
- MARLY
- MONCHAUX-SUR-ECAILLON
- PETITE-FORET
- PRESEAU
- PROUVY
- QUIEVRECHAIN
- ROUVIGNIES
- VALENCIENNES
- VERCHAIN-MAUGRE

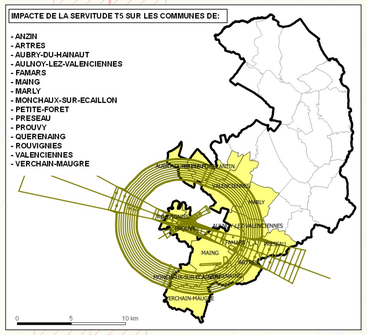

IMPACTE DE LA SERVITUDE PT1 SUR L'EPCI de la CAPH

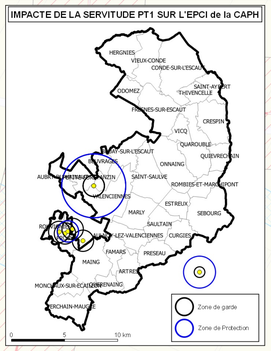

LEGENDE

- Limites communales
- Parcelles
- Bati
- A4 - Protection des Cours d'eau non Domaniaux
- EL7 - Alignement - CAVM
- EL11 - Interdiction d'Accés
- I1Bis - Hydrocarbures Liquides - Protection des pipe lines (Générateur)
- I1Bis - Hydrocarbures Liquides - Protection des pipe lines (zone de protection)
- I3 - Protection des Canalisations de Transport de Gaz (Générateur)
- I3 - Protection des Canalisations de Transport de Gaz (zone de protection)
- I4 - Protection des Lignes Haute-Tension
- Transformateur
- Transformateur
- I5 - Produits Chimique - Protection des Conduites (Générateur)
- I5 - Produits Chimique - Protection des Conduites (zone de protection)

T1 - Protection des Lignes Ferroviaires

- T1 - Voie ferrée principale
- INT1 - Cimetières civils et militaires
- INT1 - Zone de protection
- PT3 - Télécommunications, servitude relative aux câbles du réseau national
- PM1 - P.P.R.N (Plans de Préventions des Risques Naturels)
- PM3 - P.P.R.T (Plans Préventions Risques Technologiques)

IMPACTE DE LA SERVITUDE T7 SUR L'EPCI de la CAVM

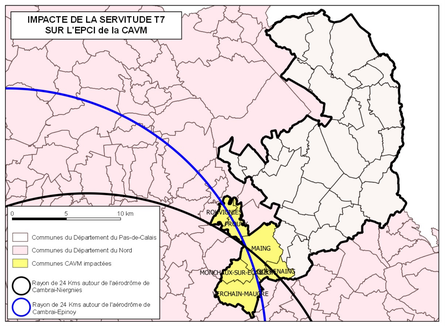

Nota:
Pour plus d'informations concernant une servitude en particulier, vous pouvez consulter la réponse du contributeur concerné, via notre site internet à l'adresse suivante:

https://nord.gouv.fr/Politiques-publiques/Amenagement-du-territoire-construction-et-logement/Les-documents-de-planification-de-niveau-communal-Plu-Pos-Carte-Communale/Porter-a-connaissance-Plu-Pos-Cc/Les-porter-a-connaissance-realises

Ou contacter directement le gestionnaire.

Commune de FAMARS 59221

P.L.U.i - C.A.V.M

Plan Local d'Urbanisme Intercommunal de la communauté d'agglomération de Valenciennes Métropole



Servitudes d'Utilité Publique

Direction Départementale des Territoires et de la Mer du Nord

D.D.T.M 59

Liberté · Égalité · Fraternité
RÉPUBLIQUE FRANÇAISE
Service
Connaissance
et Connaissances
des territoires

Pôle
Gestion et
Valorisation
des Données

PLAN 1/1

Éléments constitutifs du Porter à connaissance (P.A.C) Art.R121-1 du Code de l'urbanisme

Type Procédure : Elaboration

Délibération du : 30/09/2014

Date de mise à jour : Octobre 2016

ref : Commune de ARNEKE (59018) - Carte Servitudes.qgs

Sources : Gestionnaires Servitudes (c) Cadastre / Pci - Dgfip

Email : ddtm-suct@nord.gouv.fr

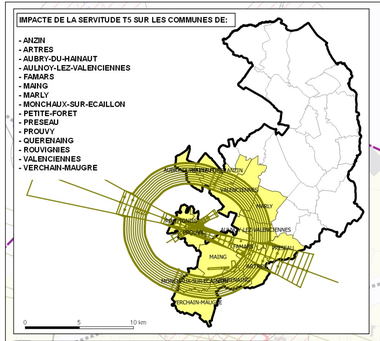

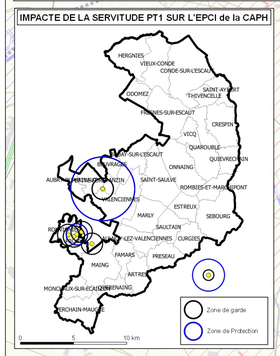

LEGENDE

- Limites communales
- Parcelles
- Bati
- A4 - Protection des Cours d'eau non Domaniaux
- AC1 - Protection des Monuments Historiques (Générateur)
- AC1 - Protection des Monuments Historiques (Générateur)
- AC1 - Protection des Monuments Historiques (assiette)

AS1- Protection des Captages en Eau Potable

- Périmètre de protection éloignée
- Périmètre de protection rapproché
- EL7 - Alignement - CAVM
- EL11 - Interdiction d'Accés
- I1Bis - Hydrocarbures Liquides - Protection des pipe lines (Générateur)
- I1Bis - Hydrocarbures Liquides - Protection des pipe lines (zone de protection)
- I3 - Protection des Canalisations de Transport de Gaz (Générateur)
- I3 - Protection des Canalisations de Transport de Gaz (zone de protection)
- I4 - Protection des Lignes Haute-Tension
- Transformateur
- Transformateur
- I5 - Produits Chimique - Protection des Conduites (Générateur)
- I5 - Produits Chimique - Protection des Conduites (zone de protection)

T1 - Protection des Lignes Ferroviaires

- T1 - Voie de service
- INT1 - Cimetières civils et militaires
- INT1 - Zone de protection

PT1 - Protection des Centres Hertzien contre les Perturbations Electromagnétiques

- PT1 - (Zone de garde)
- PT2LH - Protection des Faisceaux Hertziens (Générateur)
- PT2LH - Protection des Faisceaux Hertziens (zone de protection)

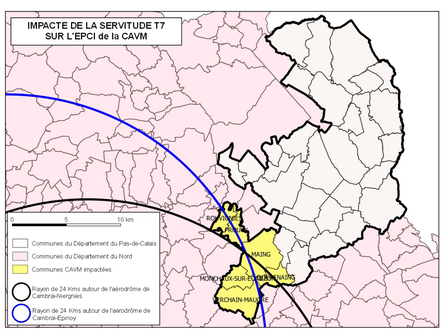

Nota:
Pour plus d'informations concernant une servitude en particulier, vous pouvez consulter la réponse du contributeur concerné, via notre site internet à l'adresse suivante:

https://nord.gouv.fr/Politiques-publiques/Amenagement-du-territoire-construction-et-logement/Les-documents-de-planification-de-niveau-communal-Plu-Pos-Carte-Communale/Porter-a-connaissance-Plu-Pos-Cc/Les-porter-a-connaissance-realises

Ou contacter directement le gestionnaire.

Commune de
FRESNES-SUR-ESCAUT
59253

P.L.U.i - C.A.V.M

Plan Local d'Urbanisme Intercommunal de la communauté d'agglomération de Valenciennes Métropole

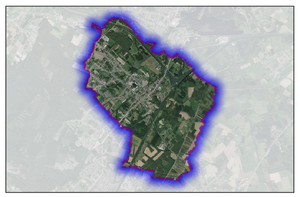

Servitudes d'Utilité Publique

Direction Départementale

des Territoires

et de la Mer du Nord

D.D.T.M 59

Liberté · Égalité · Fraternité
RÉPUBLIQUE FRANÇAISE
Service
Urbanisme
et Connaissance
des territoires

Pôle
Gestion et
Valorisation
des Données

PLAN
1/1

Eléments constitutifs
du Porter à connaissance (P.A.C)
Art.R121-1
du Code de l'Urbanisme

Type Procédure : Elaboration

Délibération du : 30/09/2014

Date de mise à jour : Octobre 2016

ref : Commune de ARNEKE (59018) - Carte Servitudes.qgs

Sources : Gestionnaires Servitudes
(c) Cadastre / Pci - Dgfip

Email : ddtm-suct@nord.gouv.fr

IMPACTE DE LA SERVITUDE T5 SUR LES COMMUNES DE:

- ANZIN
- ARTRES
- AUBRY-DU-HAINAUT
- AULNOY-LEZ-VALENCIENNES
- FAMARS
- MAING
- MARLY
- MONCHAUX-SUR-ECAILLON
- PETITE-FORET
- PRESEAU
- PROUVY
- QUIEVRECHAIN
- ROUVIGNIES
- VALENCIENNES
- VERCHAIN-MAUGRE

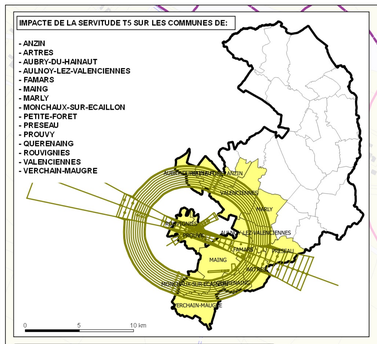

IMPACTE DE LA SERVITUDE PT1 SUR L'EPCI de la CAPH

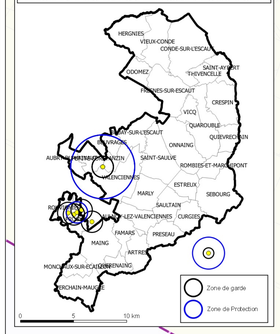

LEGENDE

- Limites communales
- Parcelles
- Bati
- A4 - Protection des Cours d'eau non Domaniaux
- AC1 - Protection des Monuments Historiques (Générateur)
- AC1 - Protection des Monuments Historiques (Générateur)
- AC1 - Protection des Monuments Historiques (assiette)

AS1- Protection des Captages en Eau Potable

- Périmètre de protection éloignée
- Périmètre de protection immédiate
- Périmètre de protection rapproché
- EL11 - Interdiction d'Accés
- I3 - Protection des Canalisations de Transport de Gaz (Générateur)
- I3 - Protection des Canalisations de Transport de Gaz (zone de protection)
- I4 - Protection des Lignes Haute-Tension
- INT1 - Cimetières civils et militaires
- INT1 - Zone de protection
- PM1 - P.P.R.N (Plans de Préventions des Risques Naturels)

Nota:
Pour plus d'informations concernant une servitude en particulier, vous pouvez consulter la réponse du contributeur concerné, via notre site internet à l'adresse suivante:

https://nord.gouv.fr/Politiques-publiques/Amenagement-du-territoire-construction-et-logement/Les-documents-de-planification-de-niveau-communal-Plu-Pos-Carte-Communale/Porter-a-connaissance-Plu-Pos-Cc/Les-porter-a-connaissance-realises

Ou contacter directement le gestionnaire.

0 250 500 m

IMPACTE DE LA SERVITUDE T7 SUR L'EPCI de la CAVM

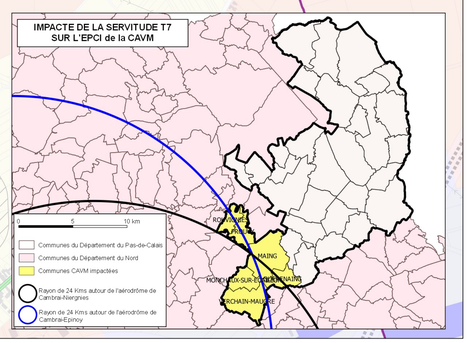

Commune de HERGNIES 59301

P.L.U.i - C.A.V.M

Plan Local d'Urbanisme Intercommunal de la communauté d'agglomération de Valenciennes Métropole

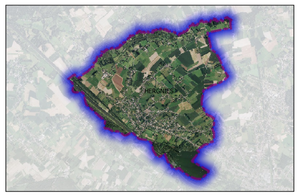

Servitudes d'Utilité Publique

Direction Départementale des Territoires et de la Mer du Nord

D.D.T.M 59

Liberté • Égalité • Fraternité
RÉPUBLIQUE FRANÇAISE
Service
Urbanisme
et Connaissance
des territoires

Pôle
Gestion et
Valorisation
des Données

PLAN 1/1

Eléments constitutifs du Porter à connaissance (P.A.C) Art.R121-1 du Code de l'urbanisme

Type Procédure : Elaboration

Délibération du : 30/09/2014

Date de mise à jour : Octobre 2016

ref : Commune de ARNEKE (59038) - Carte Servitudes.qgs

Sources : Gestionnaires Servitudes
(c) Cadastre / Pci - Dgfip

Email : ddtm-suct@nord.gouv.fr

IMPACTE DE LA SERVITUDE T5 SUR LES COMMUNES DE:

- ANZIN
- ARTRES
- AUBRY-DU-HAINAUT
- AULNOY-LEZ-VALENCIENNES
- FAMARS
- MAING
- MARLY
- MONCHAUX-SUR-ECAILLON
- PETITE-FORET
- PRESEAU
- PROUVY
- QUIEVRECHAIN
- ROUVIGNIES
- VALENCIENNES
- VERCHAIN-MAUGRE

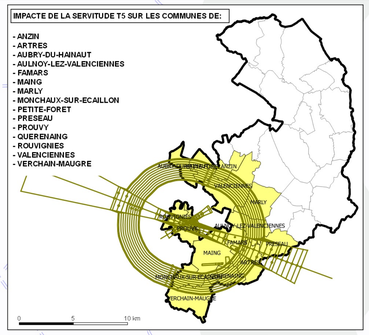

IMPACTE DE LA SERVITUDE PT1 SUR L'EPCI de la CAPH

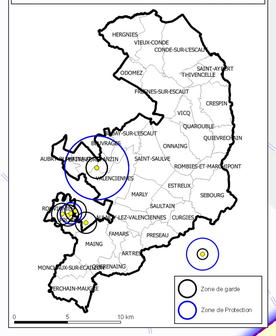

LEGENDE

- Limites communales
- Parcelles
- Bati
- Frontière Belge
- A4 - Protection des Cours d'eau non Domaniaux
- AC1 - Protection des Monuments Historiques (assiette)
- EL7 - Alignement - CAVM
- I4 - Protection des Lignes Haute-Tension
- INT1 - Cimetières civils et militaires
- INT1 - Zone de protection
- Frontière Belge Tampon

IMPACTE DE LA SERVITUDE T7 SUR L'EPCI de la CAVM

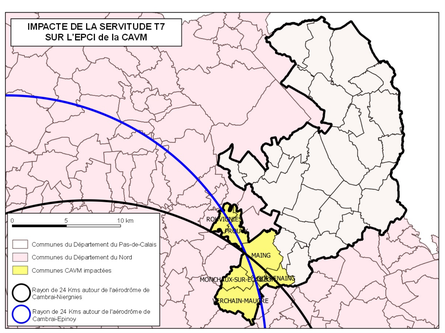

Nota:
Pour plus d'informations concernant une servitude en particulier, vous pouvez consulter la réponse du contributeur concerné, via notre site internet à l'adresse suivante:

https://nord.gouv.fr/Politiques-publiques/Amenagement-du-territoire-construction-et-logement/Les-documents-de-planification-de-niveau-communal-Plu-Pos-Carte-Communale/Porter-a-connaissance-Plu-Pos-Cc/Les-porter-a-connaissance-realises

Ou contacter directement le gestionnaire.

HERGNIES

0 250 500 m

Commune de MAING 59369

P.L.U.i - C.A.V.M

Plan Local d'Urbanisme Intercommunal de la communauté d'agglomération de Valenciennes Métropole



Servitudes d'Utilité Publique

Direction Départementale

des Territoires

et de la Mer du Nord

D.D.T.M 59

Liberté • Égalité • Fraternité
RÉPUBLIQUE FRANÇAISE
Service
Urbanisme
et Connaissance des territoires

Pôle
Gestion et
Valorisation
des Données

PLAN
1/1

Eléments constitutifs
du Porter à connaissance (P.A.C)
Art.R121-1
du Code de l'Urbanisme

Type Procédure : Elaboration

Délibération du : 30/09/2014

Date de mise à jour : Octobre 2016

ref : Commune de ARNEKE (59038) - Carte Servitudes.qgs

Sources : Gestionnaires Servitudes
(c) Cadastre / Pci - Dgfip

Email : ddtm-suct@nord.gouv.fr

IMPACTE DE LA SERVITUDE T5 SUR LES COMMUNES DE:

- ANZIN
- ARTRES
- AUBRY-DU-HAINAUT
- AULNOY-LEZ-VALENCIENNES
- FAMARS
- MAING
- MARLY
- MONCHAUX-SUR-ECAILLON
- PETITE-FORET
- PRESEAU
- PROUVY
- QUERENAING
- ROUVIGNIES
- VALENCIENNES
- VERCHAIN-MAUGRE

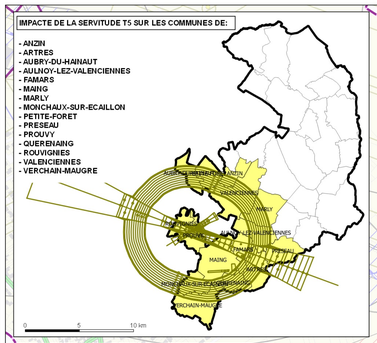

IMPACTE DE LA SERVITUDE PT1 SUR L'EPCI de la CAPH

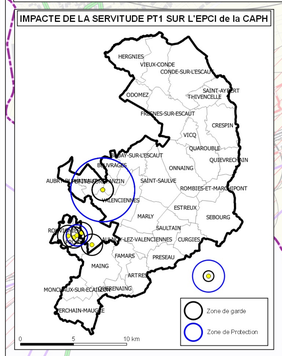

LEGENDE

- Limites communales
- Parcelles
- Bati
- A4 - Protection des Cours d'eau non Domaniaux
- AC1 - Protection des Monuments Historiques (Générateur)
- AC1 - Protection des Monuments Historiques (Générateur)
- AC1 - Protection des Monuments Historiques (assiette)

AS1- Protection des Captages en Eau Potable

- Périmètre de protection éloignée
- Périmètre de protection immédiate
- Périmètre de protection rapproché
- EL7 - Alignement - CAVM
- EL11 - Interdiction d'Accès
- I1Bis - Hydrocarbures Liquides - Protection des pipe lines (Générateur)
- I1Bis - Hydrocarbures Liquides - Protection des pipe lines (zone de protection)
- I3 - Protection des Canalisations de Transport de Gaz (Générateur)
- I3 - Protection des Canalisations de Transport de Gaz (zone de protection)
- I4 - Protection des Lignes Haute-Tension
- Transformateur
- Transformateur
- I5 - Produits Chimique - Protection des Conduites (Générateur)
- I5 - Produits Chimique - Protection des Conduites (zone de protection)

T1 - Protection des Lignes Ferroviaires

- T1 - Voie de service
- T1 - Voie ferrée non exploitée
- T1 - Voie ferrée principale
- INT1 - Cimetières civils et militaires
- INT1 - Zone de protection

PT1 - Protection des Centres Hertzien contre les Perturbations Electromagnétiques

- PT1 - (Zone de garde)
- PT1 - (Zone de protection)
- PT1 - (Générateur)
- es Faisceaux Hertziens (Générateur)
- es Faisceaux Hertziens (zone de protection)
- PM2 - I.C.P.E (Installation Classée pour la Protection de l'Environnemente) (zone de protection)

IMPACTE DE LA SERVITUDE T7 SUR L'EPCI de la CAVM

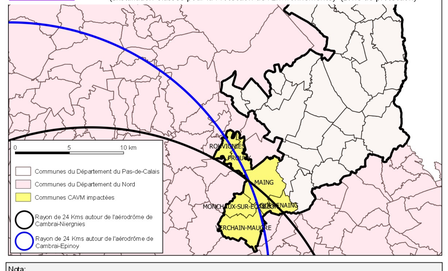

Nota:
Pour plus d'informations concernant une servitude en particulier, vous pouvez consulter la réponse du contributeur concerné, via notre site internet à l'adresse suivante:

https://nord.gouv.fr/Politiques-publiques/Amenagement-du-territoire-construction-et-logement/Les-documents-de-planification-de-niveau-communal-Plu-Pos-Carte-Communale/Porter-a-connaissance-Plu-Pos-Cc/Les-porter-a-connaissance-realises

Ou contacter directement le gestionnaire.

Commune de

MARLY

59383

P.L.U.i - C.A.V.M

Plan Local d'Urbanisme Intercommunal de la communauté d'agglomération de Valenciennes Métropole



Servitudes d'Utilité Publique

Direction Départementale

des Territoires

et de la Mer du Nord

D.D.T.M 59

Liberté • Égalité • Fraternité
RÉPUBLIQUE FRANÇAISE

Service
Urbanisme
et Connaissance
des territoires

Pôle
Gestion et
Valorisation
des Données

PLAN
1/1

Eléments constitutifs
du Porter à connaissance (P.A.C)
Art.R121-1
du Code de l'urbanisme

Type Procédure : Elaboration

Délibération du : 30/09/2014

Date de mise à jour : Octobre 2016

ref : Commune de ARNEKE (59038) - Carte Servitudes.qgs

Sources : Gestionnaires Servitudes
(c) Cadastre / Pci - Dgfip

Email : ddtm-suct@nord.gouv.fr

IMPACTE DE LA SERVITUDE T5 SUR LES COMMUNES DE:

- ANZIN
- ARTRES
- AUBRY-DU-HAINAUT
- AULNOY-LEZ-VALENCIENNES
- FAMARS
- MAING
- MARLY
- MONCHAUX-SUR-ECAILLON
- PETITE-FORET
- PRESEAU
- PROUVY
- QUIEVRECHAIN
- ROUVIGNIES
- VALENCIENNES
- VERCHAIN-MAUGRE

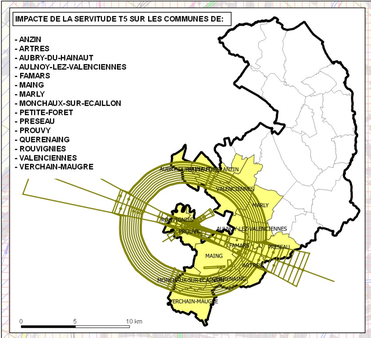

IMPACTE DE LA SERVITUDE PT1 SUR L'EPCI de la CAPH

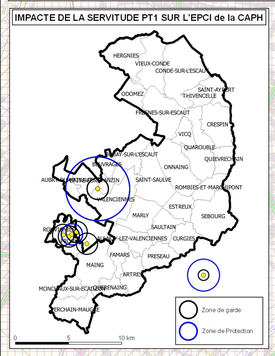

LEGENDE

- Limites communales
- Parcelles
- Bati
- A4 - Protection des Cours d'eau non Domaniaux
- AC1 - Protection des Monuments Historiques (Générateur)
- AC1 - Protection des Monuments Historiques (Générateur)
- AC1 - Protection des Monuments Historiques (assiette)
- AC2 - Protection des Sites Naturels
- AC4 - Zone de Protection du Patrimoine Architectural Urbain et Paysager
- EL7 - Alignement - CAVM
- EL11 - Interdiction d'Accès
- I1Bis - Hydrocarbures Liquides - Protection des pipe lines (Générateur)
- I1Bis - Hydrocarbures Liquides - Protection des pipe lines (zone de protection)
- I3 - Protection des Canalisations de Transport de Gaz (Générateur)
- I3 - Protection des Canalisations de Transport de Gaz (zone de protection)
- I4 - Protection des Lignes Haute-Tension
- I5 - Produits Chimique - Protection des Conduites (Générateur)
- I5 - Produits Chimique - Protection des Conduites (zone de protection)

T1 - Protection des Lignes Ferroviaires

- T1 - Voies ferroviaires Valenciennes
- T1 - Voie ferrée principale
- INT1 - Cimetières civils et militaires
- INT1 - Zone de protection

PT1 - Protection des Centres Hertzien contre les Perturbations Electromagnétiques

- PT1 - (Zone de protection)
- PT2LH - Protection des Faisceaux Hertziens (Générateur)
- PT2LH - Protection des Faisceaux Hertziens (zone de protection)
- PM1 - P.P.R.N (Plans de Préventions des Risques Naturels)

IMPACTE DE LA SERVITUDE T7 SUR L'EPCI de la CAVM

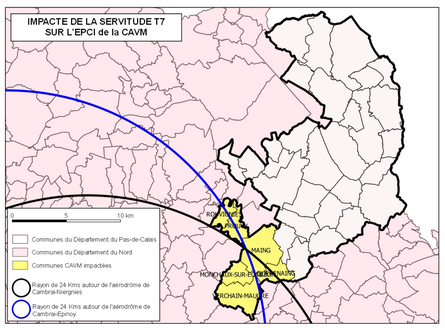

Nota:
Pour plus d'informations concernant une servitude en particulier, vous pouvez consulter la réponse du contributeur concerné, via notre site internet à l'adresse suivante:

https://nord.gouv.fr/Politiques-publiques/Amenagement-du-territoire-construction-et-logement/Les-documents-de-planification-de-niveau-communal-Plu-Pos-Carte-Communale/Porter-a-connaissance-Plu-Pos-Cc/Les-porter-a-connaissance-realises

Ou contacter directement le gestionnaire.

Commune de MONCHAUX-SUR-ECAILLON 59407

P.L.U.i - C.A.V.M

Plan Local d'Urbanisme Intercommunal de la communauté d'agglomération de Valenciennes Métropole



Servitudes d'Utilité Publique

Direction Départementale

des Territoires

et de la Mer du Nord

D.D.T.M 59

Liberté • Égalité • Fraternité
RÉPUBLIQUE FRANÇAISE
Service
Urbanisme
et Connaissance des territoires

Pôle
Gestion et Valorisation des Données

PLAN 1/1

Eléments constitutifs du Porter à connaissance (P.A.C) Art.R121-1 du Code de l'urbanisme

Type Procédure : Elaboration

Délibération du : 30/09/2014

Date de mise à jour : Octobre 2016

ref : Commune de ARNEKE (59018) - Carte Servitudes.qgs

Sources : Gestionnaires Servitudes (c) Cadastre / Pci - Dgfip

Email : ddtm-suct@nord.gouv.fr

IMPACTE DE LA SERVITUDE T5 SUR LES COMMUNES DE:

- ANZIN
- ARTRES
- AUBRY-DU-HAINAUT
- AULNOY-LEZ-VALENCIENNES
- FAMARS
- MAING
- MARLY
- MONCHAUX-SUR-ECAILLON
- PETITE-FORET
- PRESEAU
- PROUVY
- QUEROUBAING
- ROUVIGNIES
- VALENCIENNES
- VERCHAIN-MAUGRE

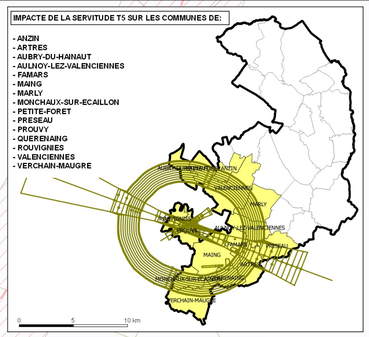

IMPACTE DE LA SERVITUDE PT1 SUR L'EPCI de la CAPH

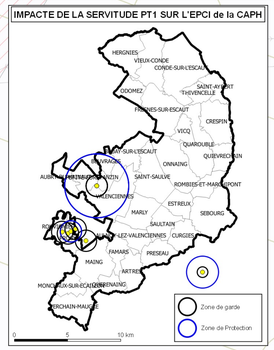

LEGENDE

- Limites communales
- Parcelles
- Bati
- A4 - Protection des Cours d'eau non Domaniaux

AS1- Protection des Captages en Eau Potable

- Périmètre de protection éloignée
- Périmètre de protection immédiate
- Périmètre de protection rapproché
- EL7 - Alignement - CAVM
- I1Bis - Hydrocarbures Liquides - Protection des pipe lines (Générateur)
- I1Bis - Hydrocarbures Liquides - Protection des pipe lines (zone de protection)
- I3 - Protection des Canalisations de Transport de Gaz (Générateur)
- I3 - Protection des Canalisations de Transport de Gaz (zone de protection)
- I4 - Protection des Lignes Haute-Tension
- INT1 - Cimetières civils et militaires
- INT1 - Zone de protection
- PT2LH - Protection des Faisceaux Hertziens (Générateur)
- PT2LH - Protection des Faisceaux Hertziens (zone de protection)

IMPACTE DE LA SERVITUDE T7 SUR L'EPCI de la CAVM

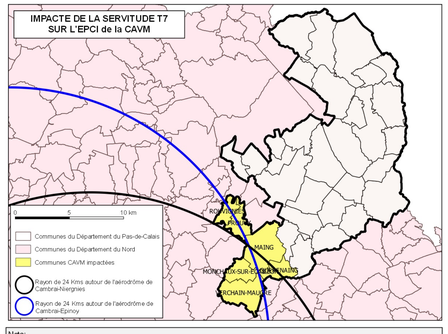

Nota:
Pour plus d'informations concernant une servitude en particulier, vous pouvez consulter la réponse du contributeur concerné, via notre site internet à l'adresse suivante:

https://nord.gouv.fr/Politiques-publiques/Amenagement-du-territoire-construction-et-logement/Les-documents-de-planification-de-niveau-communal-Plu-Pos-Carte-Communale/Porter-a-connaissance-Plu-Pos-Cc/Les-porter-a-connaissance-realises

Ou contacter directement le gestionnaire.

Commune de

ODOMEZ

59444

P.L.U.i - C.A.V.M

Plan Local d'Urbanisme Intercommunal de la communauté d'agglomération de Valenciennes Métropole



Servitudes d'Utilité Publique

Direction Départementale

des Territoires

et de la Mer du Nord

D.D.T.M 59

Liberté • Égalité • Fraternité
RÉPUBLIQUE FRANÇAISE

Service
Urbanisme
et Connaissance des territoires

Pôle
Gestion et
Valorisation
des Données

PLAN

1/1

Eléments constitutifs du Porter à connaissance (P.A.C) Art.R121-1 du Code de l'urbanisme

Type Procédure : Elaboration

Délibération du : 30/09/2014

Date de mise à jour : Octobre 2016

ref : Commune de ARNEKE (59038) - Carte Servitudes.qgs

Sources : Gestionnaires Servitudes
(c) Cadastre / Pci - Dgfip

Email : ddtm-suct@nord.gouv.fr

LEGENDE

- Limites communales
- Parcelles
- Bati
- A4 - Protection des Cours d'eau non Domaniaux
- AC1 - Protection des Monuments Historiques (Générateur)
- AC1 - Protection des Monuments Historiques (Générateur)
- AC1 - Protection des Monuments Historiques (assiette)
- EL7 - Alignement - CAVM
- I4 - Protection des Lignes Haute-Tension
- INT1 - Cimetières civils et militaires
- INT1 - Zone de protection

IMPACTE DE LA SERVITUDE T5 SUR LES COMMUNES DE:

- ANZIN
- ARTRES
- AUBRY-DU-HAINAUT
- AULNOY-LEZ-VALENCIENNES
- FAMARS
- MAING
- MARLY
- MONCHAUX-SUR-ECAILLON
- PETITE-FORET
- PRESEAU
- PROUVY
- QUIEVRECHAIN
- ROUVIGNIES
- VALENCIENNES
- VERCHAIN-MAUGRE

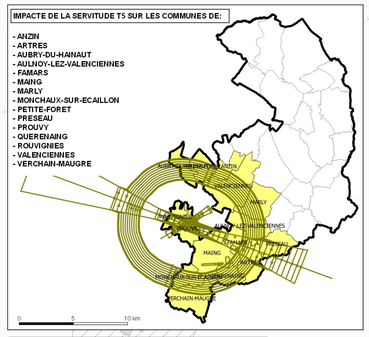

IMPACTE DE LA SERVITUDE PT1 SUR L'EPCI de la CAPH

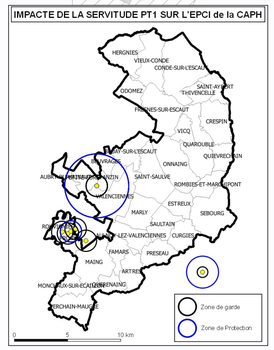

IMPACTE DE LA SERVITUDE T7 SUR L'EPCI de la CAVM

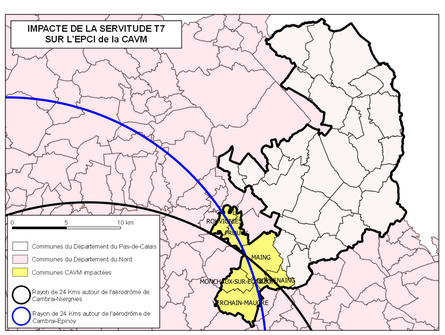

Nota:
Pour plus d'informations concernant une servitude en particulier, vous pouvez consulter la réponse du contributeur concerné, via notre site internet à l'adresse suivante:

https://nord.gouv.fr/Politiques-publiques/Amenagement-du-territoire-construction-et-logement/Les-documents-de-planification-de-niveau-communal-Plu-Pos-Carte-Communale/Porter-a-connaissance-Plu-Pos-Cc/Les-porter-a-connaissance-realises

Ou contacter directement le gestionnaire.

ODOMEZ

0 250 500 m

Commune de ONNAING 59447

P.L.U.i - C.A.V.M

Plan Local d'Urbanisme Intercommunal de la communauté d'agglomération de Valenciennes Métropole



Servitudes d'Utilité Publique

Direction Départementale des Territoires et de la Mer du Nord D.D.T.M 59

Liberté • Égalité • Fraternité
RÉPUBLIQUE FRANÇAISE
Service Urbanisme et Connaissance des territoires
Pôle Gestion et Valorisation des Données

PLAN 1/1

Eléments constitutifs du Porter à connaissance (P.A.C) Art.R121-1 du Code de l'Urbanisme

Type Procédure : Elaboration

Délibération du : 30/09/2014

Date de mise à jour : Octobre 2016

ref : Commune de ARNEKE (59018) - Carte Servitudes.qgs

Sources : Gestionnaires Servitudes (c) Cadastre / Pci - Dgfip

Email : ddtm-suct@nord.gouv.fr

IMPACTE DE LA SERVITUDE T5 SUR LES COMMUNES DE:

- ANZIN
- ARTRES
- AUBRY-DU-HAINAUT
- AULNOY-LEZ-VALENCIENNES
- FAMARS
- MAING
- MARLY
- MONCHAUX-SUR-ECAILLON
- PETITE-FORET
- PRESEAU
- PROUVY
- QUIEVRECHAIN
- ROUVIGNIES
- VALENCIENNES
- VERCHAIN-MAUGRE

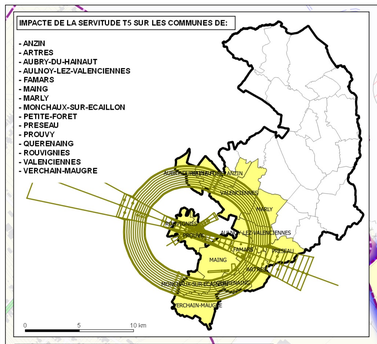

IMPACTE DE LA SERVITUDE PT1 SUR L'EPCI de la CAPH

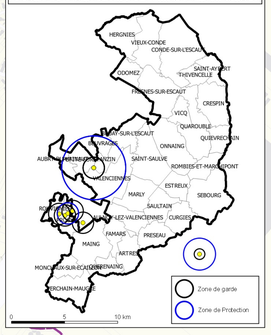

LEGENDE

- Limites communales
- Parcelles
- Bati
- A4 - Protection des Cours d'eau non Domaniaux
- AC1 - Protection des Monuments Historiques (assiette)
- AC4 - Zone de Protection du Patrimoine Architectural Urbain et Paysager

AS1- Protection des Captages en Eau Potable

- Périmètre de protection éloignée
- Périmètre de protection immédiate
- Périmètre de protection rapproché
- EL7 - Alignement - CAVM
- EL11 - Interdiction d'Accés
- I1Bis - Hydrocarbures Liquides - Protection des pipe lines (Générateur)
- I1Bis - Hydrocarbures Liquides - Protection des pipe lines (zone de protection)
- I3 - Protection des Canalisations de Transport de Gaz (Générateur)
- I3 - Protection des Canalisations de Transport de Gaz (zone de protection)
- I4 - Protection des Lignes Haute-Tension
- Transformateur
- Transformateur
- I5 - Produits Chimique - Protection des Conduites (Générateur)
- I5 - Produits Chimique - Protection des Conduites (zone de protection)

T1 - Protection des Lignes Ferroviaires

- T1 - Voie de service
- T1 - Voie ferrée principale
- INT1 - Cimetières civils et militaires
- INT1 - Zone de protection
- PM1 - P.P.R.N (Plans de Préventions des Risques Naturels)
- PM2 - I.C.P.E (Installation Classée pour la Protection de l'Environnemente) (zone de protection)

IMPACTE DE LA SERVITUDE T7 SUR L'EPCI de la CAVM

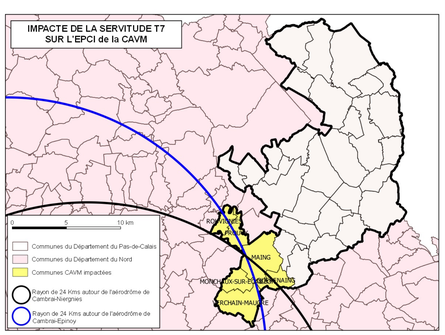

Nota:
Pour plus d'informations concernant une servitude en particulier, vous pouvez consulter la réponse du contributeur concerné, via notre site internet à l'adresse suivante:

https://nord.gouv.fr/Politiques-publiques/Amenagement-du-territoire-construction-et-logement/Les-documents-de-planification-de-niveau-communal-Plu-Pos-Carte-Communale/Porter-a-connaissance-Plu-Pos-Cc/Les-porter-a-connaissance-realises

Ou contacter directement le gestionnaire.

Commune de
PETITE-FORET
59459

P.L.U.i - C.A.V.M
Plan Local d'Urbanisme Intercommunal de la communauté d'agglomération de Valenciennes Métropole



Servitudes d'Utilité Publique

Direction Départementale

des Territoires

et de la Mer du Nord

D.D.T.M 59

Liberté • Égalité • Fraternité
RÉPUBLIQUE FRANÇAISE
Service
Urbanisme
et Connaissance
des territoires

Pôle
Gestion et
Valorisation
des Données

PLAN
1/1

Eléments constitutifs
du Porter à connaissance (P.A.C)
Art.R121-1
du Code de l'Urbanisme

Type Procédure : Elaboration

Délibération du : 30/09/2014

Date de mise à jour : Octobre 2016

ref : Commune de ARNEKE (59018) - Carte Servitudes.qgs

Sources : Geotommaires Servitudes
(c) Cadastre / Pci - Dgfip

Email : ddtm-suct@nord.gouv.fr

IMPACTE DE LA SERVITUDE T5 SUR LES COMMUNES DE:

- ANZIN
- ARTRES
- AUBRY-DU-HAINAUT
- AULNOY-LEZ-VALENCIENNES
- FAMARS
- MAING
- MARLY
- MONCHAUX-SUR-ECAILLON
- PETITE-FORET
- PRESEAU
- PROUVY
- QUIEVRECHAIN
- ROUVIGNIES
- VALENCIENNES
- VERCHAIN-MAUGRE

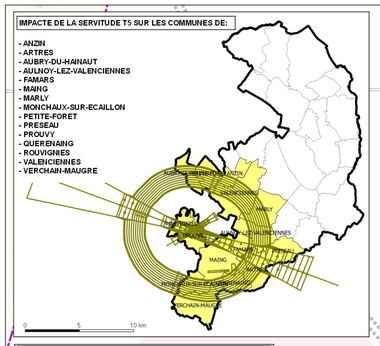

IMPACTE DE LA SERVITUDE PT1 SUR L'EPCI de la CAPH

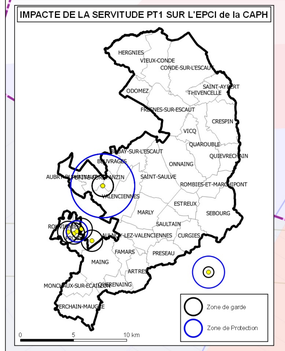

IMPACTE DE LA SERVITUDE T7 SUR L'EPCI de la CAVM

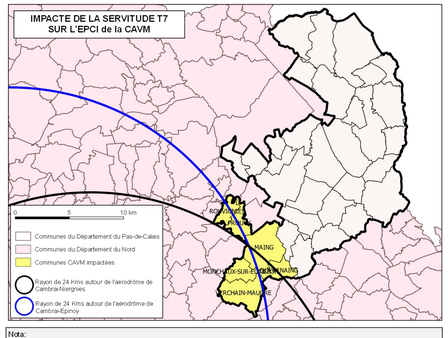

Nota:
Pour plus d'informations concernant une servitude en particulier, vous pouvez consulter la réponse du contributeur concerné, via notre site internet à l'adresse suivante:

https://nord.gouv.fr/Politiques-publiques/Amenagement-du-territoire-construction-et-logement/Les-documents-de-planification-de-niveau-communal-Plu-Pos-Carte-Communale/Porter-a-connaissance-Plu-Pos-Cc/Les-porter-a-connaissance-realises

Ou contacter directement le gestionnaire.

LEGENDE

- Limites communales
- Parcelles
- Bati
- AC1 - Protection des Monuments Historiques (Générateur)
- AC1 - Protection des Monuments Historiques (assiette)
- AC4 - Zone de Protection du Patrimoine Architectural Urbain et Paysager

AS1- Protection des Captages en Eau Potable

- Périmètre de protection éloignée
- Périmètre de protection immédiate
- Périmètre de protection rapproché
- EL7 - Alignement - CAVM
- EL11 - Interdiction d'Accès
- I4 - Protection des Lignes Haute-Tension
- Transformateur
- Transformateur

T1 - Protection des Lignes Ferroviaires

- T1 - Voie ferrée principale
- INT1 - Cimetières civils et militaires
- INT1 - Zone de protection

PT1 - Protection des Centres Hertzien contre les Perturbations Electromagnétiques

- PT1 - (Zone de garde)
- PT1 - (Zone de protection)
- PT1 - (Générateur)
- PT2LH - Protection des Faisceaux Hertziens (Générateur)
- PT2LH - Protection des Faisceaux Hertziens (zone de protection)
- PT2LH - Protection des Faisceaux Hertziens (zone de protection)
- PM1 - P.P.R.N (Plans de Préventions des Risques Naturels)
- PM2 - I.C.P.E (Installation Classée pour la Protection de l'Environnemente) (zone de protection)

Commune de PRESEAU 59471

P.L.U.i - C.A.V.M

Plan Local d'Urbanisme Intercommunal de la communauté d'agglomération de Valenciennes Métropole

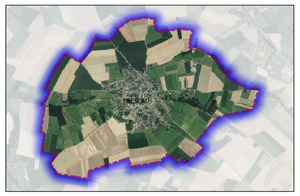

Servitudes d'Utilité Publique

Direction Départementale des Territoires et de la Mer du Nord

D.D.T.M 59

Liberté • Égalité • Fraternité
RÉPUBLIQUE FRANÇAISE
Service
Urbanisme
et Connaissance
des territoires

Pôle
Gestion et
Valorisation
des Données

PLAN 1/1

Eléments constitutifs du Porter à connaissance (P.A.C) Art.R121-1 du Code de l'urbanisme

Type Procédure : Elaboration

Délibération du : 30/09/2014

Date de mise à jour : Octobre 2016

ref : Commune de ARNEKE (59018) - Carte Servitudes.qgs

Sources : Gestionnaires Servitudes
(c) Cadastre / Pci - Dgfip

Email : ddtm-suct@nord.gouv.fr

IMPACTE DE LA SERVITUDE T5 SUR LES COMMUNES DE:

- ANZIN
- ARTRES
- AUBRY-DU-HAINAUT
- AULNOY-LEZ-VALENCIENNES
- FAMARS
- MAING
- MARLY
- MONCHAUX-SUR-ECAILLON
- PETITE-FORET
- PRESEAU
- PROUVY
- QUERENAING
- ROUVIGNIES
- VALENCIENNES
- VERCHAIN-MAUGRE

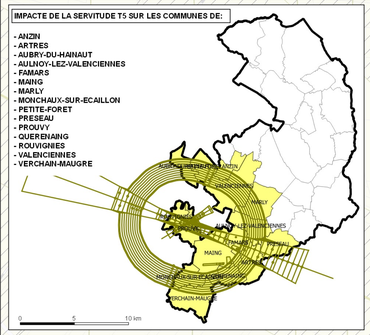

IMPACTE DE LA SERVITUDE PT1 SUR L'EPCI de la CAPH

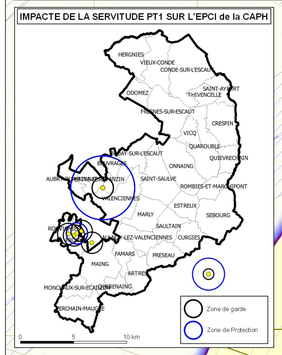

LEGENDE

- Limites communales
- Parcelles
- Bati
- A4 - Protection des Cours d'eau non Domaniaux
- AC2 - Protection des Sites Naturels

AS1- Protection des Captages en Eau Potable

- Périmètre de protection éloignée
- Périmètre de protection immédiate
- Périmètre de protection rapproché
- EL7 - Alignement - CAVM
- EL11 - Interdiction d'Accés
- I1Bis - Hydrocarbures Liquides - Protection des pipe lines (Générateur)
- I1Bis - Hydrocarbures Liquides - Protection des pipe lines (zone de protection)
- I3 - Protection des Canalisations de Transport de Gaz (Générateur)
- I3 - Protection des Canalisations de Transport de Gaz (zone de protection)
- I5 - Produits Chimique - Protection des Conduites (Générateur)
- I5 - Produits Chimique - Protection des Conduites (zone de protection)
- INT1 - Cimetières civils et militaires
- INT1 - Zone de protection
- PT2LH - Protection des Faisceaux Hertziens (Générateur)
- PT2LH - Protection des Faisceaux Hertziens (zone de protection)
- PM2 - I.C.P.E (Installation Classée pour la Protection de l'Environnemente) (zone de protection)

IMPACTE DE LA SERVITUDE T7 SUR L'EPCI de la CAVM

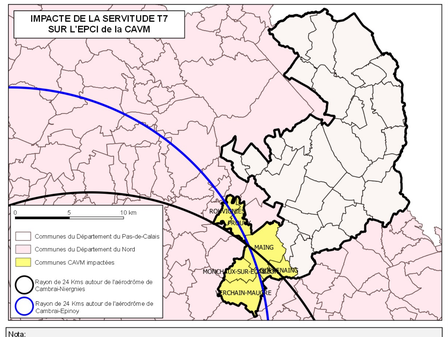

Nota:
Pour plus d'informations concernant une servitude en particulier, vous pouvez consulter la réponse du contributeur concerné, via notre site internet à l'adresse suivante:

https://nord.gouv.fr/Politiques-publiques/Amenagement-du-territoire-construction-et-logement/Les-documents-de-planification-de-niveau-communal-Plu-Pos-Carte-Communale/Porter-a-connaissance-Plu-Pos-Cc/Les-porter-a-connaissance-realises

Ou contacter directement le gestionnaire.

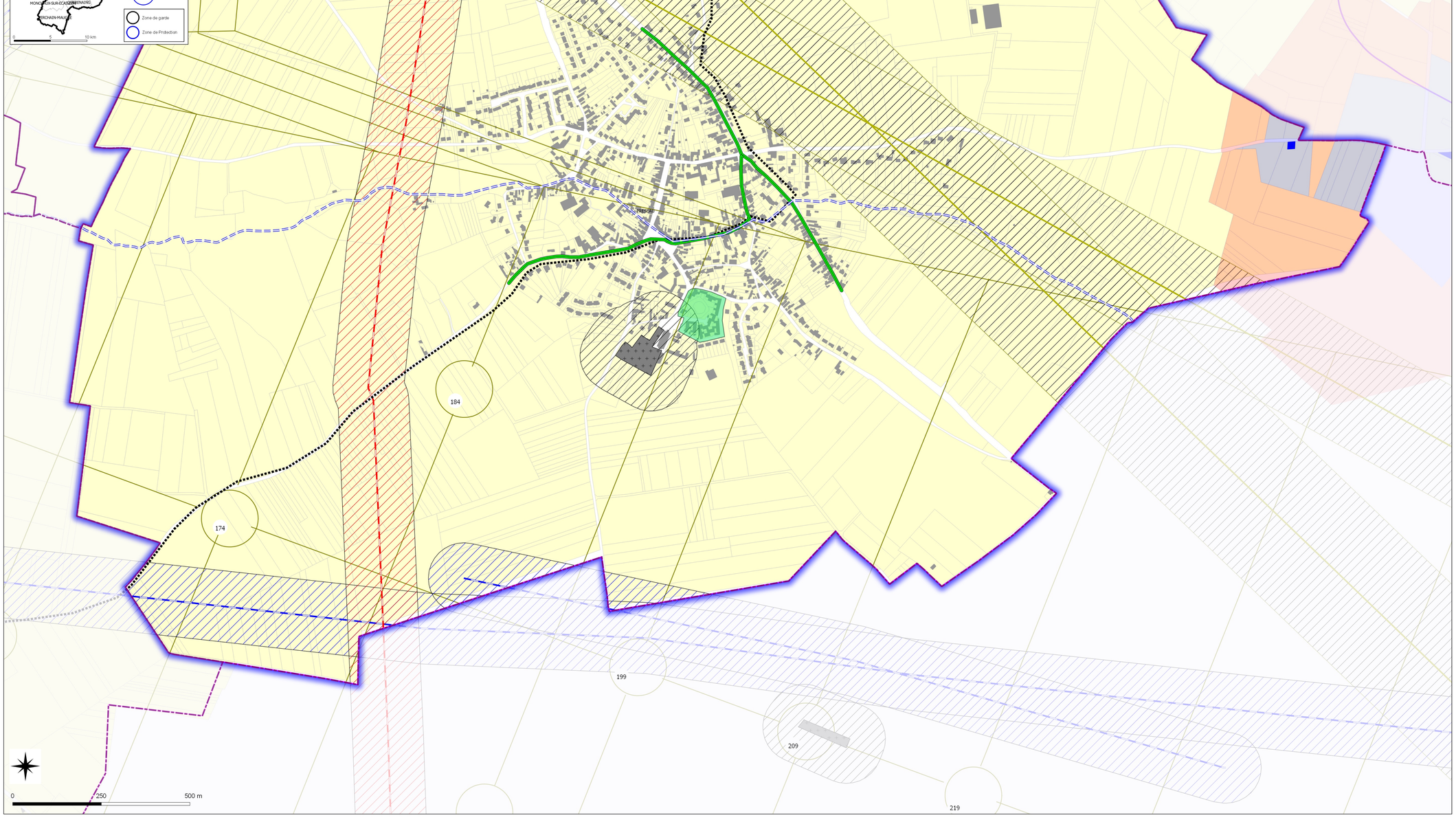

Commune de PROUVY 59475

P.L.U.i - C.A.V.M

Plan Local d'Urbanisme Intercommunal de la communauté d'agglomération de Valenciennes Métropole



Servitudes d'Utilité Publique

Direction Départementale des Territoires et de la Mer du Nord

D.D.T.M 59

Liberté • Égalité • Fraternité
RÉPUBLIQUE FRANÇAISE

Service
Urbanisme
et Connaissance
des territoires

Pôle
Gestion et
Valorisation
des Données

PLAN 1/1

Eléments constitutifs du Porter à connaissance (P.A.C) Art.R121-1 du Code de l'urbanisme

Type Procédure : Elaboration

Délibération du : 30/09/2014

Date de mise à jour : Octobre 2016

ref : Commune de ARNEKE (59018) - Carte Servitudes.qgs

Sources : Gestionnaires Servitudes
(c) Cadastre / Pci - Dgfip

Email : ddtm-suct@nord.gouv.fr

IMPACTE DE LA SERVITUDE T5 SUR LES COMMUNES DE:

- ANZIN
- ARTRES
- AUBRY-DU-HAINAUT
- AULNOY-LEZ-VALENCIENNES
- FAMARS
- MAING
- MARLY
- MONCHAUX-SUR-ECAILLON
- PETITE-FORET
- PRESEAU
- PROUVY
- QUEROUBAIX
- ROUVIGNIES
- VALENCIENNES
- VERCHAIN-MAUGRE

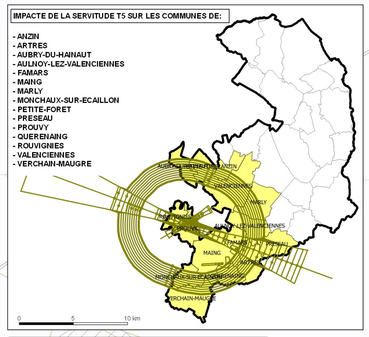

IMPACTE DE LA SERVITUDE PT1 SUR L'EPCI de la CAPH

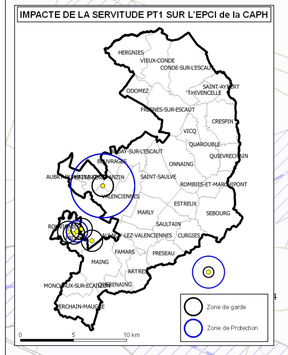

LEGENDE

- Limites communales
- Parcelles
- Bati
- A4 - Protection des Cours d'eau non Domaniaux
- AC1 - Protection des Monuments Historiques (Générateur)
- AC1 - Protection des Monuments Historiques (assiette)
- AC4 - Zone de Protection du Patrimoine Architectural Urbain et Paysager
- EL7 - Alignement - CAVM
- EL11 - Interdiction d'Accés
- I3 - Protection des Canalisations de Transport de Gaz (Générateur)
- I3 - Protection des Canalisations de Transport de Gaz (zone de protection)
- I4 - Protection des Lignes Haute-Tension
- Transformateur
- Transformateur
- I5 - Produits Chimique - Protection des Conduites (Générateur)
- I5 - Produits Chimique - Protection des Conduites (zone de protection)

T1 - Protection des Lignes Ferroviaires

- T1 - Transport urbain
- T1 - Voie de service
- T1 - Voie ferrée non exploitée
- T1 - Voie ferrée principale
- INT1 - Cimetières civils et militaires
- INT1 - Zone de protection

PT1 - Protection des Centres Hertzien contre les Perturbations Electromagnétiques

- PT1 - (Zone de garde)
- PT1 - (Zone de protection)
- PT1 - (Générateur)
- PT2LH - Protection des Faisceaux Hertziens (Générateur)
- PT2LH - Protection des Faisceaux Hertziens (zone de protection)
- PM2 - I.C.P.E (Installation Classée pour la Protection de l'Environnemente) (zone de protection)
- PM3 - P.P.R.T (Plans Préventions Risques Technologiques)

IMPACTE DE LA SERVITUDE T7 SUR L'EPCI de la CAVM

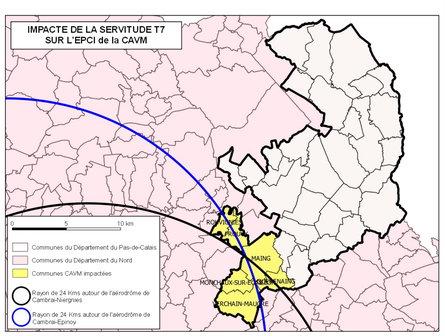

Nota:
Pour plus d'informations concernant une servitude en particulier, vous pouvez consulter la réponse du contributeur concerné, via notre site internet à l'adresse suivante:

https://nord.gouv.fr/Politiques-publiques/Amenagement-du-territoire-construction-et-logement/Les-documents-de-planification-de-niveau-communal-Plu-Pos-Carte-Communale/Porter-a-connaissance-Plu-Pos-Cc/Les-porter-a-connaissance-realises

Ou contacter directement le gestionnaire.

Commune de QUAROUBLE 59479

P.L.U.i - C.A.V.M

Plan Local d'Urbanisme Intercommunal de la communauté d'agglomération de Valenciennes Métropole

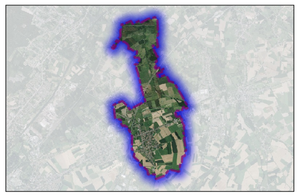

Servitudes d'Utilité Publique

Direction Départementale des Territoires et de la Mer du Nord

D.D.T.M 59

Liberté • Égalité • Fraternité
RÉPUBLIQUE FRANÇAISE
Service
Urbanisme
et Connaissance
des territoires

Pôle
Gestion et
Valorisation
des Données

PLAN 1/1

Eléments constitutifs du Porter à connaissance (P.A.C) Art.R121-1 du Code de l'urbanisme

Type Procédure : Elaboration

Délibération du : 30/09/2014

Date de mise à jour : Octobre 2016

ref : Commune de ARNEKE (59018) - Carte Servitudes.qgs

Sources : Gestionnaires Servitudes (c) Cadastre / Pci - Dgfip

Email : ddtm-suct@nord.gouv.fr

IMPACTE DE LA SERVITUDE T5 SUR LES COMMUNES DE:

- ANZIN
- ARTRES
- AUBRY-DU-HAINAUT
- AULNOY-LEZ-VALENCIENNES
- FAMARS
- MAING
- MARLY
- MONCHAUX-SUR-ECAILLON
- PETITE-FORET
- PRESEAU
- PROUVY
- QUIEVRECHAIN
- ROUVIGNIES
- VALENCIENNES
- VERCHAIN-MAUGRE

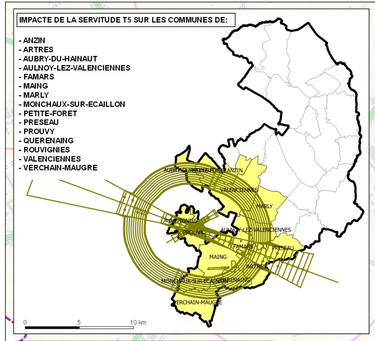

IMPACTE DE LA SERVITUDE PT1 SUR L'EPCI de la CAPH

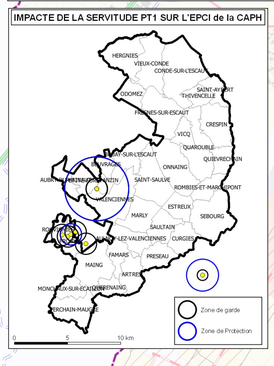

LEGENDE

- Limites communales
- Parcelles
- Bati
- Frontière Belge
- A4 - Protection des Cours d'eau non Domaniaux
- AC1 - Protection des Monuments Historiques (Générateur)
- AC1 - Protection des Monuments Historiques (Générateur)
- AC1 - Protection des Monuments Historiques (assiette)

AS1- Protection des Captages en Eau Potable

- Périmètre de protection éloignée
- Périmètre de protection immédiate
- Périmètre de protection rapproché
- EL11 - Interdiction d'Accés
- I1Bis - Hydrocarbures Liquides - Protection des pipe lines (Générateur)
- I1Bis - Hydrocarbures Liquides - Protection des pipe lines (zone de protection)
- I3 - Protection des Canalisations de Transport de Gaz (Générateur)
- I3 - Protection des Canalisations de Transport de Gaz (zone de protection)
- I4 - Protection des Lignes Haute-Tension
- Transformateur
- Transformateur
- I5 - Produits Chimique - Protection des Conduites (Générateur)
- I5 - Produits Chimique - Protection des Conduites (zone de protection)

T1 - Protection des Lignes Ferroviaires

- T1 - Voie de service
- T1 - Voie ferrée non exploitée
- T1 - Voie ferrée principale
- INT1 - Cimetières civils et militaires
- INT1 - Zone de protection
- PM1 - P.P.R.N (Plans de Préventions des Risques Naturels)
- PM2 - I.C.P.E (Installation Classée pour la Protection de l'Environnemente) (zone de protection)
- Frontière Belge Tampon

Nota:
Pour plus d'informations concernant une servitude en particulier, vous pouvez consulter la réponse du contributeur concerné, via notre site internet à l'adresse suivante:

https://nord.gouv.fr/Politiques-publiques/Amenagement-du-territoire-construction-et-logement/Les-documents-de-planification-de-niveau-communal-Plu-Pos-Carte-Communale/Porter-a-connaissance-Plu-Pos-Cc/Les-porter-a-connaissance-realises

Ou contacter directement le gestionnaire.



0 250 500 m

IMPACTE DE LA SERVITUDE T7 SUR L'EPCI de la CAVM

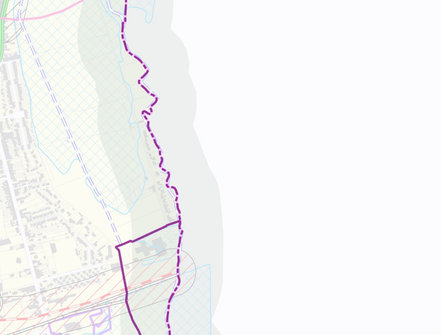

Commune de QUERENAING 59480

P.L.U.i - C.A.V.M

Plan Local d'Urbanisme Intercommunal de la communauté d'agglomération de Valenciennes Métropole



Servitudes d'Utilité Publique

Direction Départementale
des Territoires
et de la Mer du Nord
D.D.T.M 59

Liberté • Égalité • Fraternité
RÉPUBLIQUE FRANÇAISE
Service
Urbanisme
et Connaissance des territoires
Pôle
Gestion et Valorisation des Données

PLAN 1/1

Eléments constitutifs du Porter à connaissance (P.A.C) Art.R121-1 du Code de l'urbanisme

Type Procédure : Elaboration

Délibération du : 30/09/2014

Date de mise à jour : Octobre 2016

ref : Commune de ARNEKE (59018) - Carte Servitudes.qgs

Sources : Gestionnaires Servitudes (c) Cadastre / Pci - Dgfip

Email : ddtm-suct@nord.gouv.fr

IMPACTE DE LA SERVITUDE T5 SUR LES COMMUNES DE:

- ANZIN
- ARTRES
- AUBRY-DU-HAINAUT
- AULNOY-LEZ-VALENCIENNES
- FAMARS
- MAING
- MARLY
- MONCHAUX-SUR-ECAILLON
- PETITE-FORET
- PRESEAU
- PROUVY
- QUERENAING
- ROUVIGNIES
- VALENCIENNES
- VERCHAIN-MAUGRE

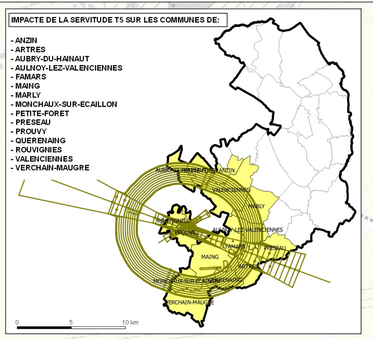

IMPACTE DE LA SERVITUDE PT1 SUR L'EPCI de la CAPH

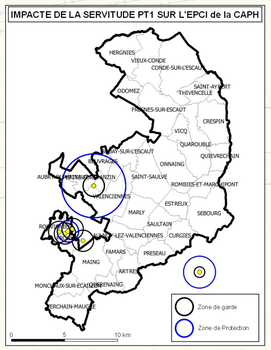

LEGENDE

- Limites communales
- Parcelles
- Bati
- AC1 - Protection des Monuments Historiques (assiette)

AS1- Protection des Captages en Eau Potable

- Périmètre de protection éloignée
- EL7 - Alignement - CAVM
- EL11 - Interdiction d'Accès
- I1Bis - Hydrocarbures Liquides - Protection des pipe lines (Générateur)
- I1Bis - Hydrocarbures Liquides - Protection des pipe lines (zone de protection)
- I3 - Protection des Canalisations de Transport de Gaz (Générateur)
- I3 - Protection des Canalisations de Transport de Gaz (zone de protection)
- I4 - Protection des Lignes Haute-Tension
- I5 - Produits Chimique - Protection des Conduites (Générateur)
- I5 - Produits Chimique - Protection des Conduites (zone de protection)
- INT1 - Cimetières civils et militaires
- INT1 - Zone de protection
- PM2 - I.C.P.E (Installation Classée pour la Protection de l'Environnemente) (zone de protection)

IMPACTE DE LA SERVITUDE T7 SUR L'EPCI de la CAVM

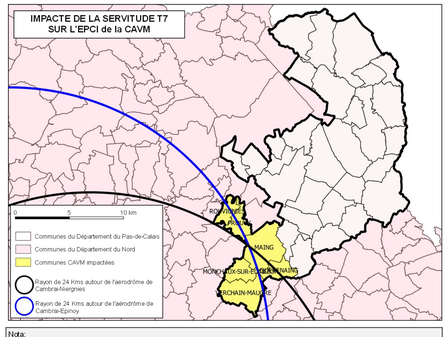

Nota:
Pour plus d'informations concernant une servitude en particulier, vous pouvez consulter la réponse du contributeur concerné, via notre site internet à l'adresse suivante:

https://nord.gouv.fr/Politiques-publiques/Amenagement-du-territoire-construction-et-logement/Les-documents-de-planification-de-niveau-communal-Plu-Pos-Carte-Communale/Porter-a-connaissance-Plu-Pos-Cc/Les-porter-a-connaissance-realises

Ou contacter directement le gestionnaire.

Commune de QUIEVRECHAIN 59484

P.L.U.i - C.A.V.M

Plan Local d'Urbanisme Intercommunal de la communauté d'agglomération de Valenciennes Métropole



Servitudes d'Utilité Publique

Direction Départementale

des Territoires

et de la Mer du Nord

D.D.T.M 59

Liberté • Égalité • Fraternité
RÉPUBLIQUE FRANÇAISE
Service
Urbanisme
et Connaissance
des territoires

Pôle
Gestion et
Valorisation
des Données

PLAN
1/1

Eléments constitutifs
du Porter à connaissance (P.A.C)
Art.R121-1
du Code de l'urbanisme

Type Procédure : Elaboration

Délibération du : 30/09/2014

Date de mise à jour : Octobre 2016

ref : Commune de ARNEKE (59018) - Carte Servitudes.qgs

Sources : Gestionnaires Servitudes
(c) Cadastre / Pci - Dgfip

Email : ddtm-suct@nord.gouv.fr

IMPACTE DE LA SERVITUDE T5 SUR LES COMMUNES DE:

- ANZIN
- ARTRES
- AUBRY-DU-HAINAUT
- AULNOY-LEZ-VALENCIENNES
- FAMARS
- MAING
- MARLY
- MONCHAUX-SUR-ECAILLON
- PETITE-FORET
- PRESEAU
- PROUVY
- QUIEVRECHAIN
- ROUVIGNIES
- VALENCIENNES
- VERCHAIN-MAUGRE

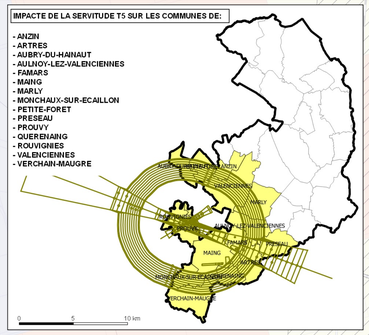

IMPACTE DE LA SERVITUDE PT1 SUR L'EPCI de la CAPH

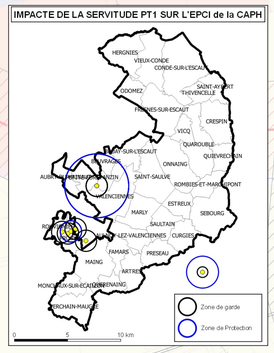

LEGENDE

- Limites communales
- Parcelles
- Bati
- Frontière Belge
- A4 - Protection des Cours d'eau non Domaniaux

AS1- Protection des Captages en Eau Potable

- Périmètre de protection éloignée
- Périmètre de protection immédiate
- Périmètre de protection rapproché
- EL7 - Alignement - CAVM
- EL11 - Interdiction d'Accés
- I1Bis - Hydrocarbures Liquides - Protection des pipe lines (Générateur)
- I1Bis - Hydrocarbures Liquides - Protection des pipe lines (zone de protection)
- I3 - Protection des Canalisations de Transport de Gaz (Générateur)
- I3 - Protection des Canalisations de Transport de Gaz (zone de protection)
- I4 - Protection des Lignes Haute-Tension
- Transformateur
- Transformateur
- I5 - Produits Chimique - Protection des Conduites (Générateur)
- I5 - Produits Chimique - Protection des Conduites (zone de protection)

T1 - Protection des Lignes Ferroviaires

- T1 - Voie de service
- T1 - Voie ferrée non exploitée
- T1 - Voie ferrée principale
- INT1 - Cimetières civils et militaires
- INT1 - Zone de protection
- PM1 - P.P.R.N (Plans de Préventions des Risques Naturels)
- PM2 - I.C.P.E (Installation Classée pour la Protection de l'Environnemente) (zone de protection)
- Frontière Belge Tampon

IMPACTE DE LA SERVITUDE T7 SUR L'EPCI de la CAVM

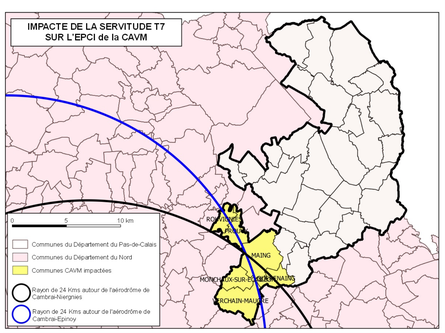

Nota:
Pour plus d'informations concernant une servitude en particulier, vous pouvez consulter la réponse du contributeur concerné, via notre site internet à l'adresse suivante:

https://nord.gouv.fr/Politiques-publiques/Amenagement-du-territoire-construction-et-logement/Les-documents-de-planification-de-niveau-communal-Plu-Pos-Carte-Communale/Porter-a-connaissance-Plu-Pos-Cc/Les-porter-a-connaissance-realises

Ou contacter directement le gestionnaire.

Commune de ROMBIES-ET-MARCHIPONT 59505

P.L.U.i - C.A.V.M

Plan Local d'Urbanisme Intercommunal de la communauté d'agglomération de Valenciennes Métropole



Servitudes d'Utilité Publique

Direction Départementale

des Territoires

et de la Mer du Nord

D.D.T.M 59

Liberté • Égalité • Fraternité
RÉPUBLIQUE FRANÇAISE
Service
Urbanisme
et Connaissance
des territoires

Pôle
Gestion et
Valorisation
des Données

PLAN
1/1

Eléments constitutifs
du Porter à connaissance (P.A.C)
Art.R121-1
du Code de l'Urbanisme

Type Procédure : Elaboration

Délibération du : 30/09/2014

Date de mise à jour : Octobre 2016

ref : Commune de ARNEKE (59018) - Carte Servitudes.qgs

Sources : Gestionnaires Servitudes
(c) Cadastre / Pci - Dgfip

Email : ddtm-suct@nord.gouv.fr

IMPACTE DE LA SERVITUDE T5 SUR LES COMMUNES DE:

- ANZIN
- ARTRES
- AUBRY-DU-HAINAUT
- AULNOY-LEZ-VALENCIENNES
- FAMARS
- MAING
- MARLY
- MONCHAUX-SUR-ECAILLON
- PETITE-FORET
- PRESEAU
- PROUVY
- QUIEVRECHAIN
- ROUVIGNIES
- VALENCIENNES
- VERCHAIN-MAUGRE

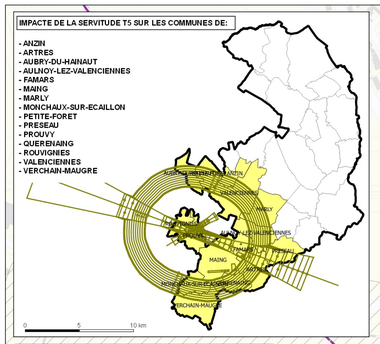

IMPACTE DE LA SERVITUDE PT1 SUR L'EPCI de la CAPH

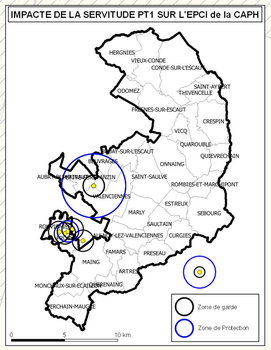

LEGENDE

- Limites communales
- Parcelles
- Bati
- Frontière Belge
- A4 - Protection des Cours d'eau non Domaniaux
- A5 - Eau et Assainissement/Canalisations Publiques
- AC1 - Protection des Monuments Historiques (Générateur)
- AC1 - Protection des Monuments Historiques (Générateur)
- AC1 - Protection des Monuments Historiques (assiette)

AS1- Protection des Captages en Eau Potable

- Périmètre de protection immédiate
- Périmètre de protection rapproché
- EL7 - Alignement - CAVM
- EL11 - Interdiction d'Accès
- I1Bis - Hydrocarbures Liquides - Protection des pipe lines (Générateur)
- I1Bis - Hydrocarbures Liquides - Protection des pipe lines (zone de protection)
- I4 - Protection des Lignes Haute-Tension
- I5 - Produits Chimique - Protection des Conduites (Générateur)
- I5 - Produits Chimique - Protection des Conduites (zone de protection)

T1 - Protection des Lignes Ferroviaires

- T1 - Voie ferrée principale
- INT1 - Cimetières civils et militaires
- INT1 - Zone de protection
- PM1 - P.P.R.N (Plans de Préventions des Risques Naturels)
- Frontière Belge Tampon

IMPACTE DE LA SERVITUDE T7 SUR L'EPCI de la CAVM

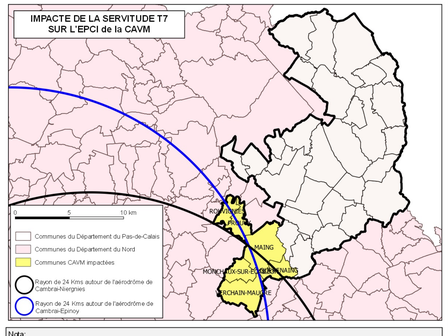

Nota:
Pour plus d'informations concernant une servitude en particulier, vous pouvez consulter la réponse du contributeur concerné, via notre site internet à l'adresse suivante:

https://nord.gouv.fr/Politiques-publiques/Amenagement-du-territoire-construction-et-logement/Les-documents-de-planification-de-niveau-communal-Plu-Pos-Carte-Communale/Porter-a-connaissance-Plu-Pos-Cc/Les-porter-a-connaissance-realises

Ou contacter directement le gestionnaire.

ROMBIES-ET-MARCHIPONT

0
250
500 m

Commune de ROUVIGNIES 59515

P.L.U.i - C.A.V.M

Plan Local d'Urbanisme Intercommunal de la communauté d'agglomération de Valenciennes Métropole

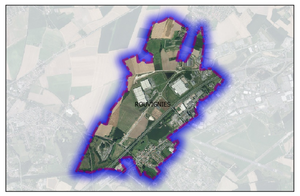

Servitudes d'Utilité Publique

Direction Départementale des Territoires et de la Mer du Nord

D.D.T.M 59

Liberté • Égalité • Fraternité
RÉPUBLIQUE FRANÇAISE
Service
Urbanisme
et Connaissance
des territoires

Pôle
Gestion et
Valorisation
des Données

PLAN 1/1

Eléments constitutifs du Porter à connaissance (P.A.C) Art.R121-1 du Code de l'urbanisme

Type Procédure : Elaboration

Délibération du : 30/09/2014

Date de mise à jour : Octobre 2016

ref : Commune de ARNEKE (59018) - Carte Servitudes.qgs

Sources : Gestionnaires Servitudes
(c) Cadastre / Pci - Dgfip

Email : ddtm-suct@nord.gouv.fr

IMPACTE DE LA SERVITUDE T5 SUR LES COMMUNES DE:

- ANZIN
- ARTRES
- AUBRY-DU-HAINAUT
- AULNOY-LEZ-VALENCIENNES
- FAMARS
- MAING
- MARLY
- MONCHAUX-SUR-ECAILLON
- PETITE-FORET
- PRESEAU
- PROUVY
- QUIEVRAIN
- ROUVIGNIES
- VALENCIENNES
- VERCHAIN-MAUGRE

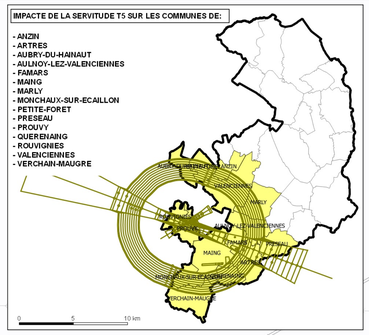

IMPACTE DE LA SERVITUDE PT1 SUR L'EPCI de la CAPH

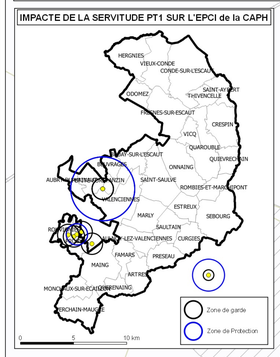

LEGENDE

- Limites communales
- Parcelles
- Bati
- A4 - Protection des Cours d'eau non Domaniaux
- AC1 - Protection des Monuments Historiques (assiette)
- EL7 - Alignement - CAVM
- EL11 - Interdiction d'Accés
- I3 - Protection des Canalisations de Transport de Gaz (Générateur)
- I3 - Protection des Canalisations de Transport de Gaz (zone de protection)
- I4 - Protection des Lignes Haute-Tension
- I5 - Produits Chimique - Protection des Conduites (Générateur)
- I5 - Produits Chimique - Protection des Conduites (zone de protection)

T1 - Protection des Lignes Ferroviaires

- T1 - Transport urbain
- T1 - Voie de service
- T1 - Voie ferrée non exploitée
- T1 - Voie ferrée principale
- INT1 - Cimetières civils et militaires
- INT1 - Zone de protection

PT1 - Protection des Centres Hertzien contre les Perturbations Electromagnétiques

- PT1 - (Zone de garde)
- PT1 - (Zone de protection)
- PT1 - (Générateur)

IMPACTE DE LA SERVITUDE T7 SUR L'EPCI de la CAVM

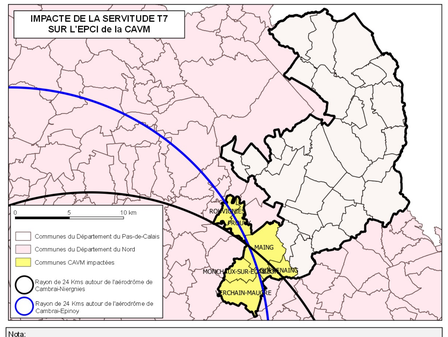

Nota:
Pour plus d'informations concernant une servitude en particulier, vous pouvez consulter la réponse du contributeur concerné, via notre site internet à l'adresse suivante:

https://nord.gouv.fr/Politiques-publiques/Amenagement-du-territoire-construction-et-logement/Les-documents-de-planification-de-niveau-communal-Plu-Pos-Carte-Communale/Porter-a-connaissance-Plu-Pos-Cc/Les-porter-a-connaissance-realises

Ou contacter directement le gestionnaire.

Commune de SAINT-AYBERT 59530

P.L.U.i - C.A.V.M

Plan Local d'Urbanisme Intercommunal de la communauté d'agglomération de Valenciennes Métropole

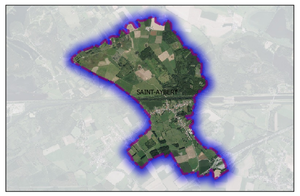

Servitudes d'Utilité Publique

Liberté • Égalité • Fraternité
RÉPUBLIQUE FRANÇAISE
Service Urbanisme et Connaissances des territoires
Pôle Gestion et Valorisation des Données

PLAN 1/1

Eléments constitutifs du Porter à connaissance (P.A.C) Art.R121-1 du Code de l'urbanisme

Direction Départementale des Territoires et de la Mer du Nord

D.D.T.M 59

Type Procédure : Elaboration

Délibération du : 30/09/2014

Date de mise à jour : Octobre 2016

ref : Commune de ARNEKE (59010) - Carte Servitudes.qgs

Sources : Gestionnaires Servitudes (c) Cadastre / Pci - Dgfip

Email : ddtm-suct@nord.gouv.fr

LEGENDE

- Limites communales
- Parcelles
- Bati
- Frontière Belge
- A4 - Protection des Cours d'eau non Domaniaux
- AC1 - Protection des Monuments Historiques (assiette)

AS1- Protection des Captages en Eau Potable

- Périmètre de protection éloignée
- Périmètre de protection immédiate
- Périmètre de protection rapproché
- EL7 - Alignement - CAVM
- EL11 - Interdiction d'Accés
- I1Bis - Hydrocarbures Liquides - Protection des pipe lines (Générateur)
- I1Bis - Hydrocarbures Liquides - Protection des pipe lines (zone de protection)
- INT1 - Cimetières civils et militaires
- INT1 - Zone de protection
- PM1 - P.P.R.N (Plans de Préventions des Risques Naturels)
- Frontière Belge Tampon

IMPACTE DE LA SERVITUDE T5 SUR LES COMMUNES DE:
- ANZIN
- ARTRES
- AUBRY-DU-HAINAUT
- AULNOY-LEZ-VALENCIENNES
- FAMARS
- MAING
- MARLY
- MONCHAUX-SUR-ECAILLON
- PETITE-FORET
- PRESEAU
- PROUVY
- QUERENAING
- ROUVIGNIES
- VALENCIENNES
- VERCHAIN-MAUGRE

IMPACTE DE LA SERVITUDE PT1 SUR L'EPCI de la CAPH

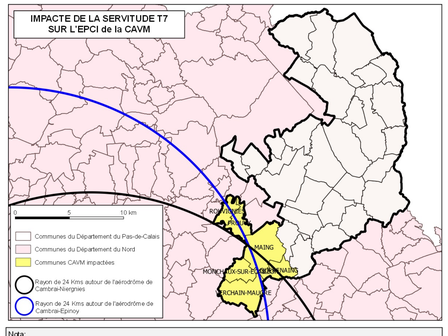
IMPACTE DE LA SERVITUDE T7 SUR L'EPCI de la CAVM

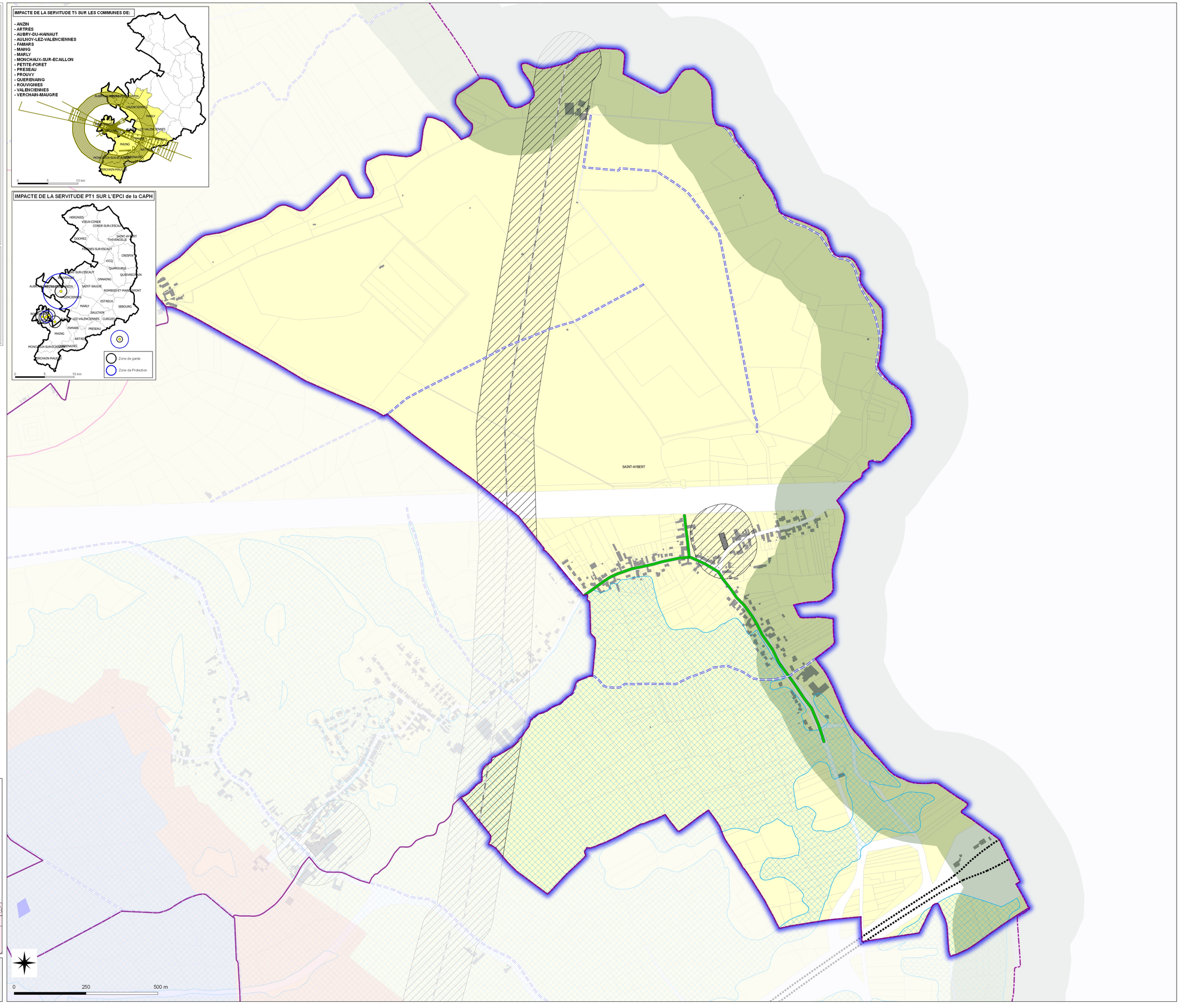

Nota:
Pour plus d'informations concernant une servitude en particulier, vous pouvez consulter la réponse du contributeur concerné, via notre site internet à l'adresse suivante:

https://nord.gouv.fr/Politiques-publiques/Amenagement-du-territoire-construction-et-logement/Les-documents-de-planification-de-niveau-communal-Plu-Pos-Carte-Communale/Porter-a-connaissance-Plu-Pos-Cc/Les-porter-a-connaissance-realises

Ou contacter directement le gestionnaire.

Commune de SAINT-SAULVE 59544

P.L.U.i - C.A.V.M

Plan Local d'Urbanisme Intercommunal de la communauté d'agglomération de Valenciennes Métropole



Servitudes d'Utilité Publique

Direction Départementale des Territoires et de la Mer du Nord

D.D.T.M 59

Liberté • Égalité • Fraternité
RÉPUBLIQUE FRANÇAISE
Service
Urbanisme
et Connaissance
des territoires

Pôle
Gestion et
Valorisation
des Données

PLAN 1/1

Eléments constitutifs du Porter à connaissance (P.A.C) Art.R121-1 du Code de l'Urbanisme

Type Procédure : Elaboration

Délibération du : 30/09/2014

Date de mise à jour : Octobre 2016

ref : Commune de ARNEKE (59018) - Carte Servitudes.qgs

Sources : Gestionnaires Servitudes
(c) Cadastre / Pci - Dgfip

Email : ddtm-suct@nord.gouv.fr

IMPACTE DE LA SERVITUDE T5 SUR LES COMMUNES DE:

- ANZIN
- ARTRES
- AUBRY-DU-HAINAUT
- AULNOY-LEZ-VALENCIENNES
- FAMARS
- MAING
- MARLY
- MONCHAUX-SUR-ECAILLON
- PETITE-FORET
- PRESEAU
- PROUVY
- QUIEVRECHAIN
- ROUVIGNIES
- VALENCIENNES
- VERCHAIN-MAUGRE

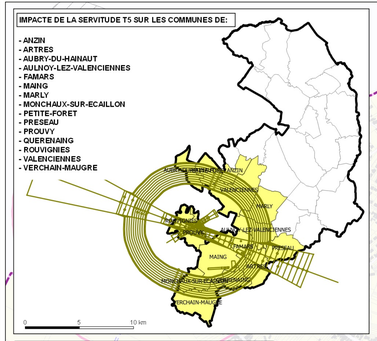

IMPACTE DE LA SERVITUDE PT1 SUR L'EPCI de la CAPH

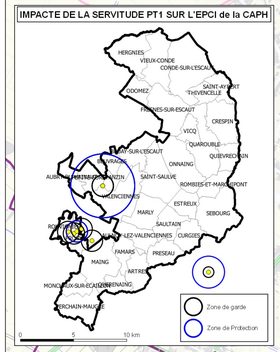

IMPACTE DE LA SERVITUDE T7 SUR L'EPCI de la CAVM

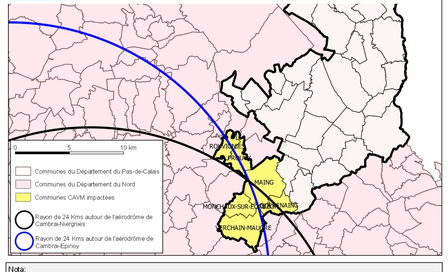

LEGENDE

- Limites communales
- Parcelles
- Bati
- A4 - Protection des Cours d'eau non Domaniaux
- AC1 - Protection des Monuments Historiques (Générateur)
- AC1 - Protection des Monuments Historiques (Générateur)
- AC1 - Protection des Monuments Historiques (assiette)
- AC2 - Protection des Sites Naturels
- AC4 - Zone de Protection du Patrimoine Architectural Urbain et Paysager

AS1- Protection des Captages en Eau Potable

- Périmètre de protection éloignée
- Périmètre de protection immédiate
- Périmètre de protection rapproché
- EL7 - Alignement - CAVM
- EL11 - Interdiction d'Accés
- I1Bis - Hydrocarbures Liquides - Protection des pipe lines (Générateur)
- I1Bis - Hydrocarbures Liquides - Protection des pipe lines (zone de protection)
- I3 - Protection des Canalisations de Transport de Gaz (Générateur)
- I3 - Protection des Canalisations de Transport de Gaz (zone de protection)
- I4 - Protection des Lignes Haute-Tension
- Transformateur
- Transformateur
- I5 - Produits Chimique - Protection des Conduites (Générateur)
- I5 - Produits Chimique - Protection des Conduites (zone de protection)

T1 - Protection des Lignes Ferroviaires

- T1 - Voies ferroviaires Valenciennes
- T1 - Voie de service
- T1 - Voie ferrée principale
- INT1 - Cimetières civils et militaires
- INT1 - Zone de protection

PT1 - Protection des Centres Hertzien contre les Perturbations Electromagnétiques

- PT1 - (Zone de protection)
- [illegible]s Faisceaux Hertziens (Générateur)
- [illegible]s Faisceaux Hertziens (zone de protection)
- PM1 - P.P.R.N (Plans de Préventions des Risques Naturels)

Nota:
Pour plus d'informations concernant une servitude en particulier, vous pouvez consulter la réponse du contributeur concerné, via notre site internet à l'adresse suivante:

https://nord.gouv.fr/Politiques-publiques/Amenagement-du-territoire-construction-et-logement/Les-documents-de-planification-de-niveau-communal-Plu-Pos-Carte-Communale/Porter-a-connaissance-Plu-Pos-Cc/Les-porter-a-connaissance-realises

Ou contacter directement le gestionnaire.

Commune de SAULTAIN 59557

P.L.U.i - C.A.V.M

Plan Local d'Urbanisme Intercommunal de la communauté d'agglomération de Valenciennes Métropole



Servitudes d'Utilité Publique

Direction Départementale des Territoires et de la Mer du Nord D.D.T.M 59

Liberté • Égalité • Fraternité
RÉPUBLIQUE FRANÇAISE
Service
Urbanisme
et Connaissance
des territoires

Pôle
Gestion et
Valorisation
des Données

PLAN 1/1

Eléments constitutifs du Porter à connaissance (P.A.C) Art.R121-1 du Code de l'urbanisme

Type Procédure : Elaboration

Délibération du : 30/09/2014

Date de mise à jour : Octobre 2016

ref : Commune de ARNEKE (59018) - Carte Servitudes.qgs

Sources : Gestionnaires Servitudes (c) Cadastre / Pci - Dgfip

Email : ddtm-suct@nord.gouv.fr

IMPACTE DE LA SERVITUDE T5 SUR LES COMMUNES DE:

- ANZIN
- ARTRES
- AUBRY-DU-HAINAUT
- AULNOY-LEZ-VALENCIENNES
- FAMARS
- MAING
- MARLY
- MONCHAUX-SUR-ECAILLON
- PETITE-FORET
- PRESEAU
- PROUVY
- QUIEVRAIN
- ROUVIGNIES
- VALENCIENNES
- VERCHAIN-MAUGRE

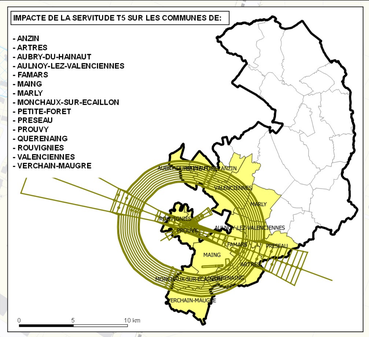

IMPACTE DE LA SERVITUDE PT1 SUR L'EPCI de la CAPH

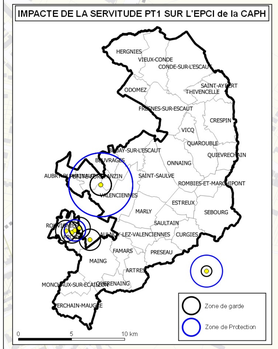

IMPACTE DE LA SERVITUDE T7 SUR L'EPCI de la CAVM

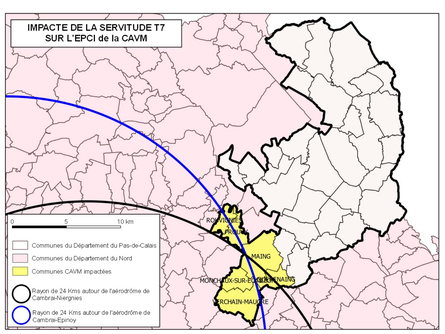

LEGENDE

- Limites communales
- Parcelles
- Bati
- A4 - Protection des Cours d'eau non Domaniaux
- EL7 - Alignement - CAVM
- EL11 - Interdiction d'Accés
- I1Bis - Hydrocarbures Liquides - Protection des pipe lines (Générateur)
- I1Bis - Hydrocarbures Liquides - Protection des pipe lines (zone de protection)
- I3 - Protection des Canalisations de Transport de Gaz (Générateur)
- I3 - Protection des Canalisations de Transport de Gaz (zone de protection)
- I4 - Protection des Lignes Haute-Tension
- I5 - Produits Chimique - Protection des Conduites (Générateur)
- I5 - Produits Chimique - Protection des Conduites (zone de protection)
- INT1 - Cimetières civils et militaires
- INT1 - Zone de protection
- PT2LH - Protection des Faisceaux Hertziens (Générateur)
- PT2LH - Protection des Faisceaux Hertziens (zone de protection)
- PT3 - Télécommunications, servitude relative aux câbles du réseau national
- PM1 - P.P.R.N (Plans de Préventions des Risques Naturels)
- PM2 - I.C.P.E (Installation Classée pour la Protection de l'Environnemente) (zone de protection)
- PM3 - P.P.R.T (Plans Préventions Risques Technologiques)

Nota:
Pour plus d'informations concernant une servitude en particulier, vous pouvez consulter la réponse du contributeur concerné, via notre site internet à l'adresse suivante:

https://nord.gouv.fr/Politiques-publiques/Amenagement-du-territoire-construction-et-logement/Les-documents-de-planification-de-niveau-communal-Plu-Pos-Carte-Communale/Porter-a-connaissance-Plu-Pos-Cc/Les-porter-a-connaissance-realises

Ou contacter directement le gestionnaire.

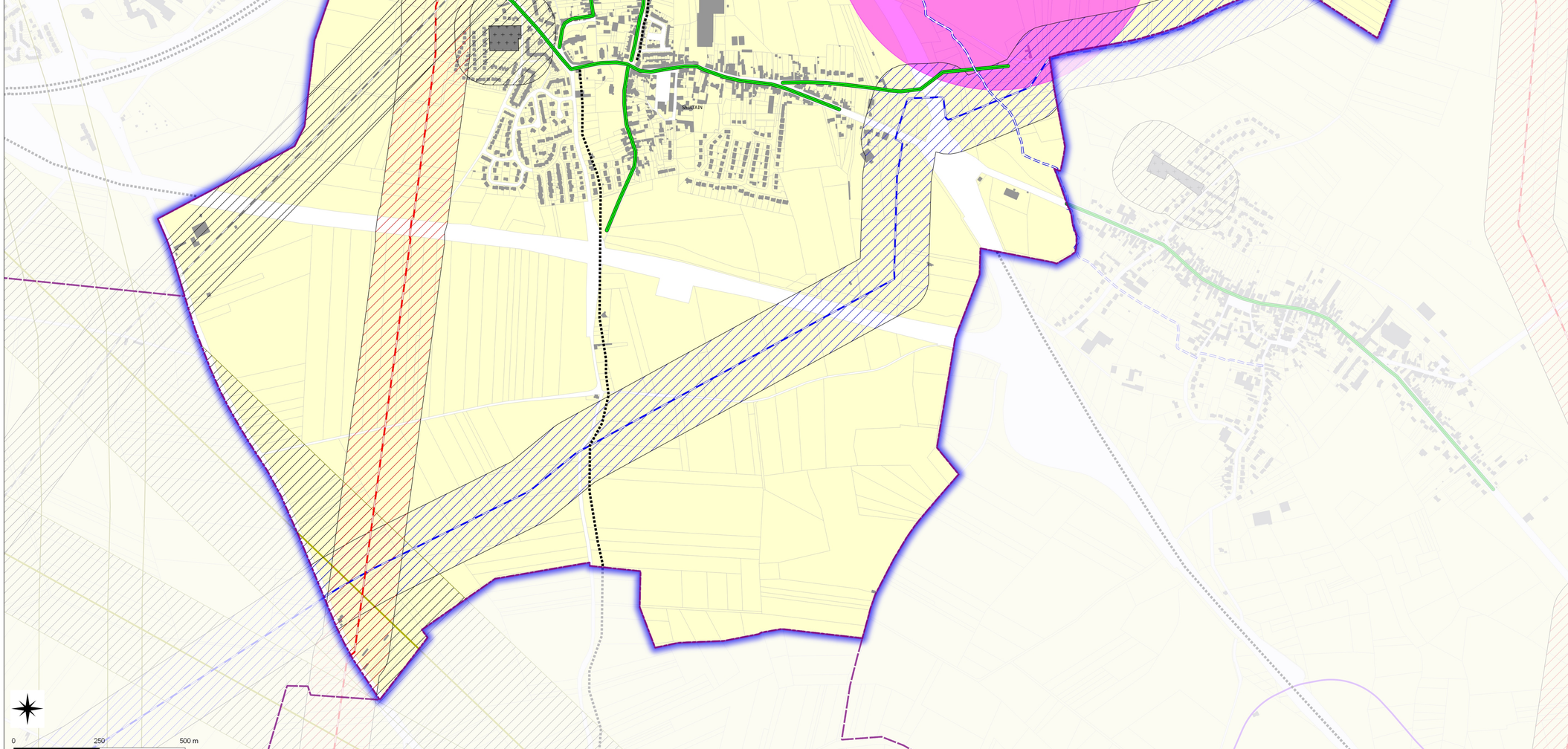

Commune de SEBOURG

59559

P.L.U.i - C.A.V.M

Plan Local d'Urbanisme Intercommunal de la communauté d'agglomération de Valenciennes Métropole



Servitudes d'Utilité Publique

Direction Départementale

des Territoires

et de la Mer du Nord

D.D.T.M 59

Liberté • Égalité • Fraternité
RÉPUBLIQUE FRANÇAISE

Service
Urbanisme
et Connaissance des territoires

Pôle
Gestion et
Valorisation
des Données

PLAN
1/1

Eléments constitutifs
du Porter à connaissance (P.A.C)
Art.R121-1
du Code de l'Urbanisme

Type Procédure : Elaboration

Délibération du : 30/09/2014

Date de mise à jour : Octobre 2016

ref : Commune de ARNEKE (59018) - Carte Servitudes.qgs

Sources : Gestionnaires Servitudes
(c) Cadastre / Pci - Dgfip

Email : ddtm-suct@nord.gouv.fr

IMPACTE DE LA SERVITUDE T5 SUR LES COMMUNES DE:

- ANZIN
- ARTRES
- AUBRY-DU-HAINAUT
- AULNOY-LEZ-VALENCIENNES
- FAMARS
- MAING
- MARLY
- MONCHAUX-SUR-ECAILLON
- PETITE-FORET
- PRESEAU
- PROUVY
- QUIEVRECHAIN
- ROUVIGNIES
- VALENCIENNES
- VERCHAIN-MAUGRE

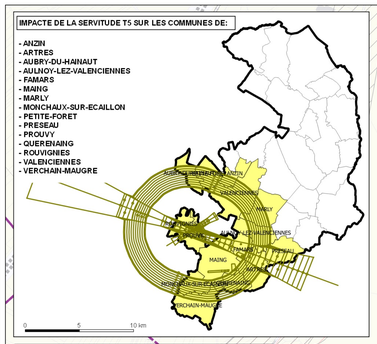

IMPACTE DE LA SERVITUDE PT1 SUR L'EPCI de la CAPH

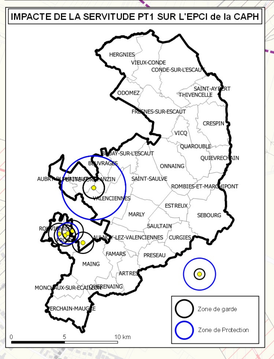

LEGENDE

- Limites communales
- Parcelles
- Bati
- Frontière Belge
- A4 - Protection des Cours d'eau non Domaniaux
- A5 - Eau et Assainissement/Canalisations Publiques
- AC1 - Protection des Monuments Historiques (Générateur)
- AC1 - Protection des Monuments Historiques (Générateur)
- AC1 - Protection des Monuments Historiques (assiette)
- EL7 - Alignement - CAVM
- EL11 - Interdiction d'Accès
- I1Bis - Hydrocarbures Liquides - Protection des pipe lines (Générateur)
- I1Bis - Hydrocarbures Liquides - Protection des pipe lines (zone de protection)
- I3 - Protection des Canalisations de Transport de Gaz (Générateur)
- I3 - Protection des Canalisations de Transport de Gaz (zone de protection)
- I4 - Protection des Lignes Haute-Tension
- Transformateur
- Transformateur
- I5 - Produits Chimique - Protection des Conduites (Générateur)
- I5 - Produits Chimique - Protection des Conduites (zone de protection)

T1 - Protection des Lignes Ferroviaires

- T1 - Voie ferrée principale
- INT1 - Cimetières civils et militaires
- INT1 - Zone de protection
- PT3 - Télécommunications, servitude relative aux câbles du réseau national
- PM1 - P.P.R.N (Plans de Préventions des Risques Naturels)
- PM2 - I.C.P.E (Installation Classée pour la Protection de l'Environnemente) (zone de protection)
- PM3 - P.P.R.T (Plans Préventions Risques Technologiques)
- Frontière Belge Tampon

IMPACTE DE LA SERVITUDE T7 SUR L'EPCI de la CAVM

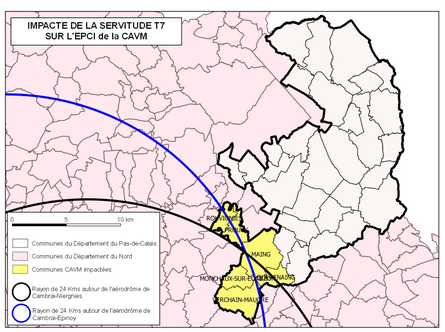

Nota:
Pour plus d'informations concernant une servitude en particulier, vous pouvez consulter la réponse du contributeur concerné, via notre site internet à l'adresse suivante:

https://nord.gouv.fr/Politiques-publiques/Amenagement-du-territoire-construction-et-logement/Les-documents-de-planification-de-niveau-communal-Plu-Pos-Carte-Communale/Porter-a-connaissance-Plu-Pos-Cc/Les-porter-a-connaissance-realises

Ou contacter directement le gestionnaire.

Commune de THIVENCELLE 59591

P.L.U.i - C.A.V.M

Plan Local d'Urbanisme Intercommunal de la communauté d'agglomération de Valenciennes Métropole

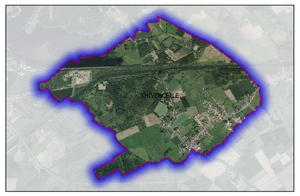

Servitudes d'Utilité Publique

Direction Départementale

des Territoires

et de la Mer du Nord

D.D.T.M 59

Liberté • Égalité • Fraternité
RÉPUBLIQUE FRANÇAISE
Service
Urbanisme
et Connaissance
des territoires

Pôle
Gestion et
Valorisation
des Données

PLAN
1/1

Eléments constitutifs
du Porter à connaissance (P.A.C)
Art.R121-1
du Code de l'urbanisme

Type Procédure : Elaboration

Délibération du : 30/09/2014

Date de mise à jour : Octobre 2016

ref : Commune de ARNEKE (59018) - Carte Servitudes.qgs

Sources : Gestionnaires Servitudes
(c) Cadastre / Pci - Dgfip

Email : ddtm-suct@nord.gouv.fr

IMPACTE DE LA SERVITUDE T5 SUR LES COMMUNES DE:

- ANZIN
- ARTRES
- AUBRY-DU-HAINAUT
- AULNOY-LEZ-VALENCIENNES
- FAMARS
- MAING
- MARLY
- MONCHAUX-SUR-ECAILLON
- PETITE-FORET
- PRESEAU
- PROUVY
- QUIEVRECHAIN
- ROUVIGNIES
- VALENCIENNES
- VERCHAIN-MAUGRE

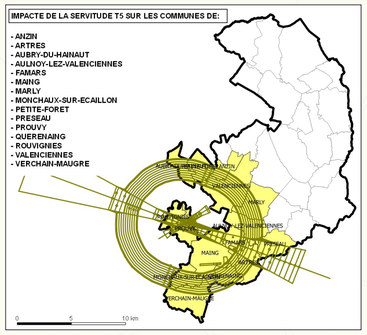

IMPACTE DE LA SERVITUDE PT1 SUR L'EPCI de la CAPH

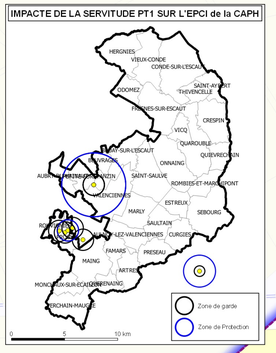

LEGENDE

- Limites communales
- Parcelles
- Bati
- A4 - Protection des Cours d'eau non Domaniaux
- AC1 - Protection des Monuments Historiques (Générateur)
- AC1 - Protection des Monuments Historiques (assiette)

AS1- Protection des Captages en Eau Potable

- Périmètre de protection éloignée
- Périmètre de protection immédiate
- Périmètre de protection rapproché
- EL7 - Alignement - CAVM
- EL11 - Interdiction d'Accés
- I1Bis - Hydrocarbures Liquides - Protection des pipe lines (Générateur)
- I1Bis - Hydrocarbures Liquides - Protection des pipe lines (zone de protection)
- INT1 - Cimetières civils et militaires
- INT1 - Zone de protection
- PM1 - P.P.R.N (Plans de Préventions des Risques Naturels)

IMPACTE DE LA SERVITUDE T7 SUR L'EPCI de la CAVM

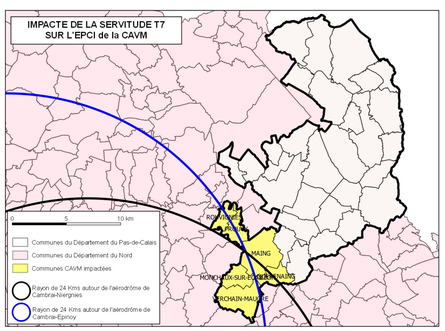

Nota:
Pour plus d'informations concernant une servitude en particulier, vous pouvez consulter la réponse du contributeur concerné, via notre site internet à l'adresse suivante:

https://nord.gouv.fr/Politiques-publiques/Amenagement-du-territoire-construction-et-logement/Les-documents-de-planification-de-niveau-communal-Plu-Pos-Carte-Communale/Porter-a-connaissance-Plu-Pos-Cc/Les-porter-a-connaissance-realises

Ou contacter directement le gestionnaire.

Commune de VALENCIENNES 59606

P.L.U.i - C.A.V.M

Plan Local d'Urbanisme Intercommunal de la communauté d'agglomération de Valenciennes Métropole



Servitudes d'Utilité Publique

Direction Départementale des Territoires et de la Mer du Nord

D.D.T.M 59

Liberté · Égalité · Fraternité
RÉPUBLIQUE FRANÇAISE

Service
Urbanisme
et Connaissance
des territoires

Pôle
Gestion et
Valorisation
des Données

PLAN 1/1

Eléments constitutifs du Porter à connaissance (P.A.C) Art.R121-1 du Code de l'Urbanisme

Type Procédure : Elaboration

Délibération du : 30/09/2014

Date de mise à jour : Octobre 2016

ref : Commune de ARNEKE (59018) - Carte Servitudes.qgs

Sources : Gestionnaires Servitudes
(c) Cadastre / Pci - Dgfip

Email : ddtm-suct@nord.gouv.fr

IMPACTE DE LA SERVITUDE T5 SUR LES COMMUNES DE:

- ANZIN
- ARTRES
- AUBRY-DU-HAINAUT
- AULNOY-LEZ-VALENCIENNES
- FAMARS
- MAING
- MARLY
- MONCHAUX-SUR-ECAILLON
- PETITE-FORET
- PRESEAU
- PROUVY
- QUIEVRECHAIN
- ROUVIGNIES
- VALENCIENNES
- VERCHAIN-MAUGRE

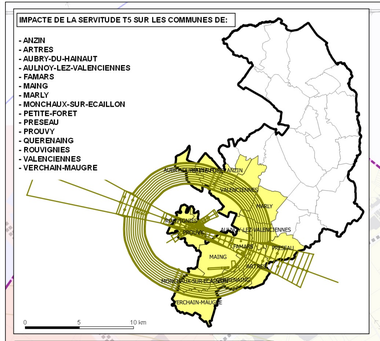

IMPACTE DE LA SERVITUDE PT1 SUR L'EPCI de la CAPH

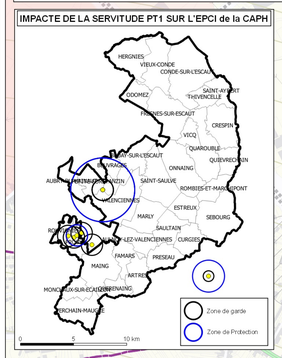

LEGENDE

- Limites communales
- Parcelles
- Bati
- A4 - Protection des Cours d'eau non Domaniaux
- AC1 - Protection des Monuments Historiques (Générateur)
- AC1 - Protection des Monuments Historiques (Générateur)
- AC1 - Protection des Monuments Historiques (assiette)
- AC2 - Protection des Sites Naturels
- AC4 - Zone de Protection du Patrimoine Architectural Urbain et Paysager

AS1- Protection des Captages en Eau Potable

- Périmètre de protection éloignée
- Périmètre de protection immédiate
- Périmètre de protection rapproché
- EL7 - Alignement - CAVM
- EL11 - Interdiction d'Accés
- I1Bis - Hydrocarbures Liquides - Protection des pipe lines (Générateur)
- I1Bis - Hydrocarbures Liquides - Protection des pipe lines (zone de protection)
- I3 - Protection des Canalisations de Transport de Gaz (Générateur)
- I3 - Protection des Canalisations de Transport de Gaz (zone de protection)
- I4 - Protection des Lignes Haute-Tension
- Transformateur
- Transformateur
- I5 - Produits Chimique - Protection des Conduites (Générateur)
- I5 - Produits Chimique - Protection des Conduites (zone de protection)

T1 - Protection des Lignes Ferroviaires

- T1 - Voies ferroviaires Valenciennes
- T1 - Voie de service
- T1 - Voie ferrée principale
- INT1 - Cimetières civils et militaires
- INT1 - Zone de protection

PT1 - Protection des Centres Hertzien contre les Perturbations Electromagnétiques

- PT1 - (Zone de garde)
- PT1 - (Zone de protection)
- PT1 - (Générateur)
- PT2LH - Protection des Faisceaux Hertziens (Générateur)
- PT2LH - Protection des Faisceaux Hertziens (zone de protection)
- PT2LH - Protection des Faisceaux Hertziens (zone de protection)
- PM1 - P.P.R.N (Plans de Préventions des Risques Naturels)
- PM2 - I.C.P.E (Installation Classée pour la Protection de l'Environnemente) (zone de protection)

Nota:
Pour plus d'informations concernant une servitude en particulier, vous pouvez consulter la réponse du contributeur concerné, via notre site internet à l'adresse suivante:

https://nord.gouv.fr/Politiques-publiques/Amenagement-du-territoire-construction-et-logement/Les-documents-de-planification-de-niveau-communal-Plu-Pos-Carte-Communale/Porter-a-connaissance-Plu-Pos-Cc/Les-porter-a-connaissance-realises

Ou contacter directement le gestionnaire.



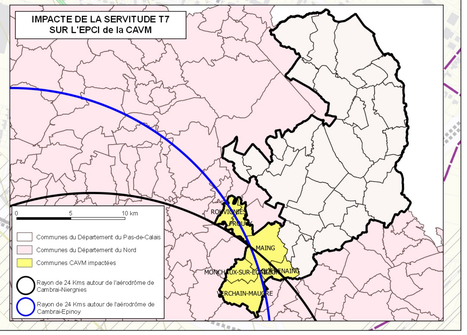

Commune de Valenciennes

59606

PLUI - CAVM
Plan Local d'Urbanisme intercommunal de la communauté d'agglomération de Valenciennes Métropole

Mise à Jour des Annexes n°1

planche 2

Servitude d'Utilité Publique (SUP)
Musée des Beaux-Arts

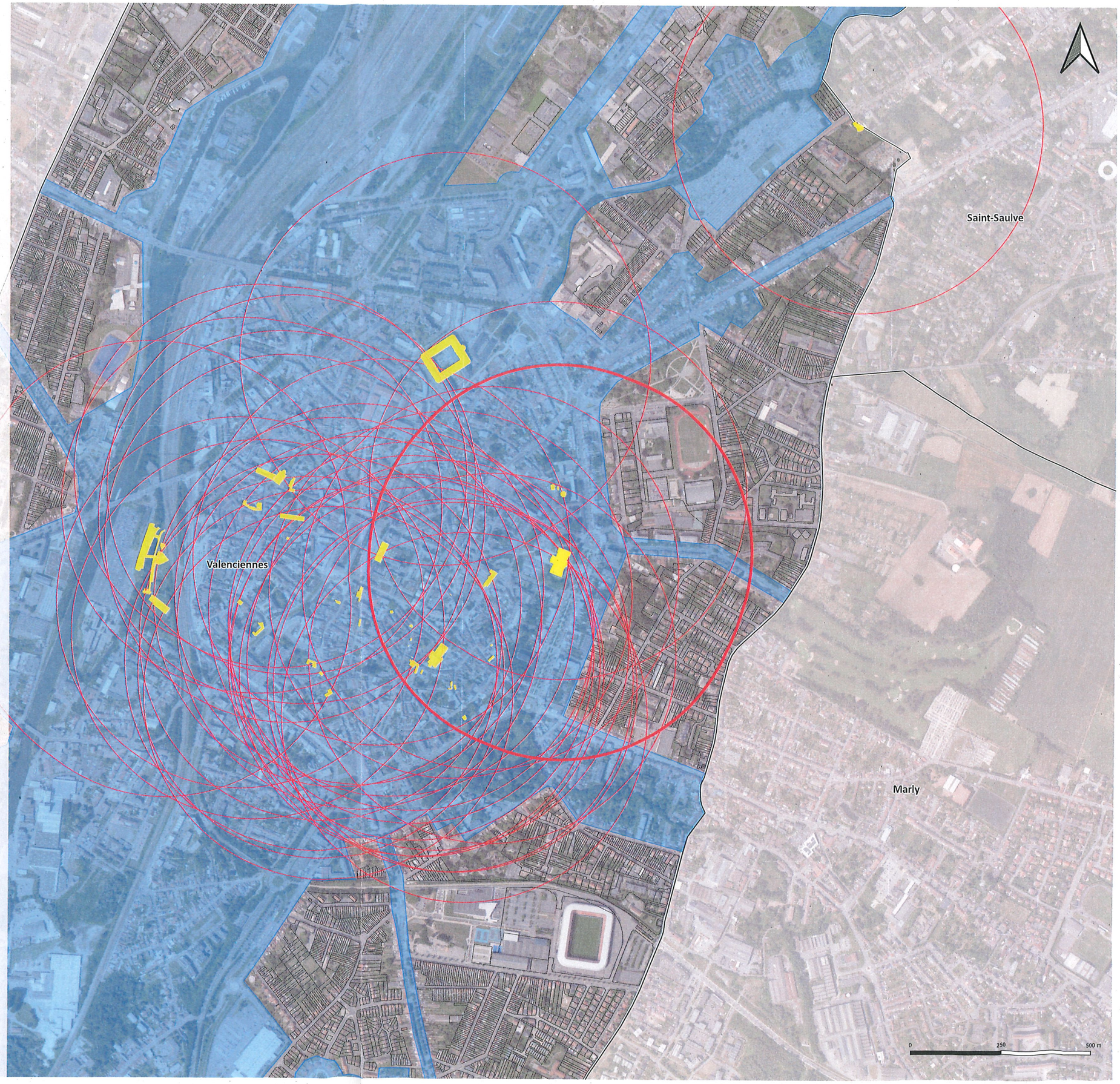

AC1 : Protection des Monuments Historiques (générateur)
AC1 : Protection des Monuments Historiques (assiette)
AC4 : Sites Patrimoniaux Remarquables et Plans de Valorisation de l'Architecture et du Patrimoine

Cadastre

Limites communales

parcelle

REÇU LE
16 MAI 2024
SOUS-PREFECTURE
DE VALENCIENNES

Valenciennes Métropole

Sources :
Cadastre : PCI -DGFip (2023)
Servitude AC1 : Atlas des Patrimoines
http://atlas.patrimoines.culture.fr
Images satellites : PCRS 2022-2023

Version Mai 2024

Commune de VERCHAIN-MAUGRE 59610

P.L.U.i - C.A.V.M

Plan Local d'Urbanisme Intercommunal de la communauté d'agglomération de Valenciennes Métropole



Servitudes d'Utilité Publique

Direction Départementale des Territoires et de la Mer du Nord D.D.T.M 59

Liberté • Égalité • Fraternité
RÉPUBLIQUE FRANÇAISE
Service Urbanisme et Connaissance des territoires
Pôle Gestion et Valorisation des Données

PLAN 1/1

Eléments constitutifs du Porter à connaissance (P.A.C) Art.R121-1 du Code de l'urbanisme

Type Procédure : Elaboration

Délibération du : 30/09/2014

Date de mise à jour : Octobre 2016

ref : Commune de ARNEKE (59018) - Carte Servitudes.qgs

Sources : Gestionnaires Servitudes (c) Cadastre / Pci - Dgfip

Email : ddtm-suct@nord.gouv.fr

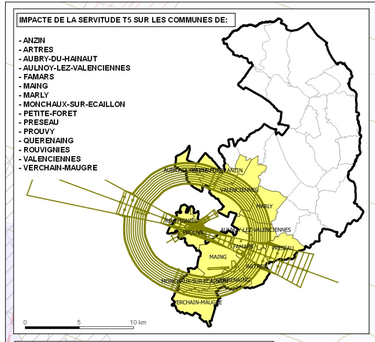

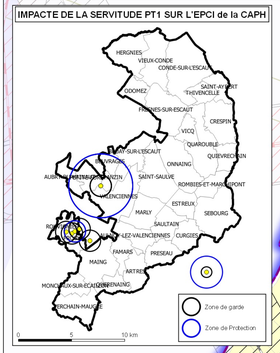

LEGENDE

- Limites communales
- Parcelles
- Bati
- A4 - Protection des Cours d'eau non Domaniaux
- A5 - Eau et Assainissement/Canalisations Publiques

AS1- Protection des Captages en Eau Potable

- Périmètre de protection éloignée
- Périmètre de protection immédiate
- Périmètre de protection rapproché
- EL7 - Alignement - CAVM
- I1Bis - Hydrocarbures Liquides - Protection des pipe lines (Générateur)
- I1Bis - Hydrocarbures Liquides - Protection des pipe lines (zone de protection)
- I3 - Protection des Canalisations de Transport de Gaz (Générateur)
- I3 - Protection des Canalisations de Transport de Gaz (zone de protection)
- I4 - Protection des Lignes Haute-Tension
- INT1 - Cimetières civils et militaires
- INT1 - Zone de protection
- PT2LH - Protection des Faisceaux Hertziens (Générateur)
- PT2LH - Protection des Faisceaux Hertziens (zone de protection)
- PM2 - I.C.P.E (Installation Classée pour la Protection de l'Environnemente) (zone de protection)

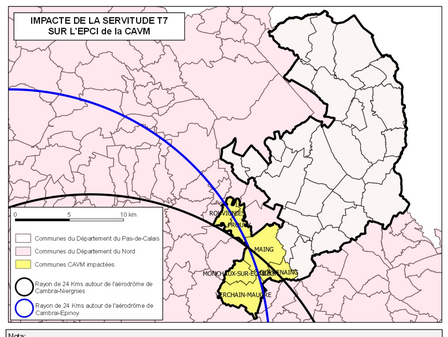

Nota:
Pour plus d'informations concernant une servitude en particulier, vous pouvez consulter la réponse du contributeur concerné, via notre site internet à l'adresse suivante:

https://nord.gouv.fr/Politiques-publiques/Amenagement-du-territoire-construction-et-logement/Les-documents-de-planification-de-niveau-communal-Plu-Pos-Carte-Communale/Porter-a-connaissance-Plu-Pos-Cc/Les-porter-a-connaissance-realises

Ou contacter directement le gestionnaire.

Commune de

VICQ

59613

P.L.U.i - C.A.V.M

Plan Local d'Urbanisme Intercommunal de la communauté d'agglomération de Valenciennes Métropole



Servitudes d'Utilité Publique

Direction Départementale

des Territoires

et de la Mer du Nord

D.D.T.M 59

Liberté
Égalité
Fraternité
RÉPUBLIQUE FRANÇAISE

Service
Urbanisme
et Connaissance des territoires

Pôle
Gestion et Valorisation des Données

PLAN
1/1

Eléments constitutifs du Porter à connaissance (P.A.C) Art.R121-1 du Code de l'Urbanisme

Type Procédure : Elaboration

Délibération du : 30/09/2014

Date de mise à jour : Octobre 2016

ref : Commune de ARNEKE (59018) - Carte Servitudes.qgs

Sources : Gestionnaires Servitudes
(c) Cadastre / Pci - Dgfip

Email : ddtm-suct@nord.gouv.fr

IMPACTE DE LA SERVITUDE T5 SUR LES COMMUNES DE:

- ANZIN
- ARTRES
- AUBRY-DU-HAINAUT
- AULNOY-LEZ-VALENCIENNES
- FAMARS
- MAING
- MARLY
- MONCHAUX-SUR-ECAILLON
- PETITE-FORET
- PRESEAU
- PROUVY
- QUIEVRECHAIN
- ROUVIGNIES
- VALENCIENNES
- VERCHAIN-MAUGRE

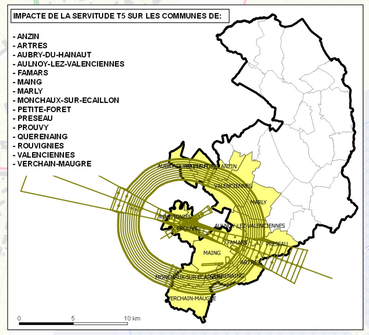

IMPACTE DE LA SERVITUDE PT1 SUR L'EPCI de la CAPH

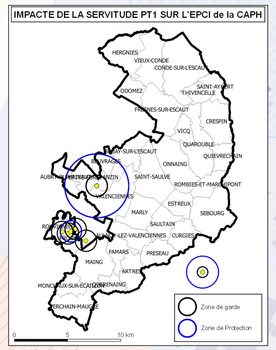

LEGENDE

- Limites communales
- Parcelles
- Bati
- A4 - Protection des Cours d'eau non Domaniaux
- AC1 - Protection des Monuments Historiques (assiette)

AS1- Protection des Captages en Eau Potable

- Périmètre de protection éloignée
- Périmètre de protection immédiate
- Périmètre de protection rapproché
- EL7 - Alignement - CAVM
- EL11 - Interdiction d'Accés
- I3 - Protection des Canalisations de Transport de Gaz (Générateur)
- I3 - Protection des Canalisations de Transport de Gaz (zone de protection)
- I4 - Protection des Lignes Haute-Tension

T1 - Protection des Lignes Ferroviaires

- T1 - Voie de service
- INT1 - Cimetières civils et militaires
- INT1 - Zone de protection
- PM1 - P.P.R.N (Plans de Préventions des Risques Naturels)

IMPACTE DE LA SERVITUDE T7 SUR L'EPCI de la CAVM

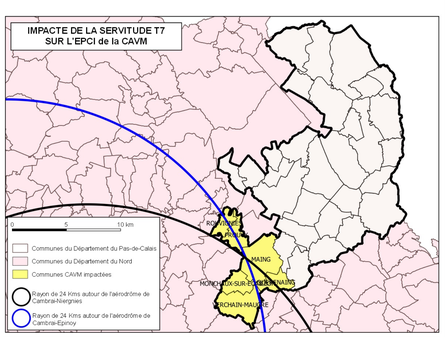

Nota:
Pour plus d'informations concernant une servitude en particulier, vous pouvez consulter la réponse du contributeur concerné, via notre site internet à l'adresse suivante:

https://nord.gouv.fr/Politiques-publiques/Amenagement-du-territoire-construction-et-logement/Les-documents-de-planification-de-niveau-communal-Plu-Pos-Carte-Communale/Porter-a-connaissance-Plu-Pos-Cc/Les-porter-a-connaissance-realises

Ou contacter directement le gestionnaire.

Commune de
VIEUX-CONDE
59616

P.L.U.i - C.A.V.M

Plan Local d'Urbanisme Intercommunal de la communauté d'agglomération de Valenciennes Métropole



Servitudes d'Utilité Publique

Direction Départementale

des Territoires

et de la Mer du Nord

D.D.T.M 59

Liberté • Égalité • Fraternité
RÉPUBLIQUE FRANÇAISE
Service
Urbanisme
et Connaissance
des territoires

Pôle
Gestion et
Valorisation
des Données

PLAN
1/1

Eléments constitutifs
du Porter à connaissance (P.A.C)
Art.R121-1
du Code de l'urbanisme

Type Procédure : Elaboration

Délibération du : 30/09/2014

Date de mise à jour : Octobre 2016

ref : Commune de ARNEKE (59018) - Carte Servitudes.qgs

Sources : Gestionnaires Servitudes
(c) Cadastre / Pci - Dgfip

Email : ddtm-suct@nord.gouv.fr

IMPACTE DE LA SERVITUDE T5 SUR LES COMMUNES DE:

- ANZIN
- ARTRES
- AUBRY-DU-HAINAUT
- AULNOY-LEZ-VALENCIENNES
- FAMARS
- MAING
- MARLY
- MONCHAUX-SUR-ECAILLON
- PETITE-FORET
- PRESEAU
- PROUVY
- QUEROUBAING
- ROUVIGNIES
- VALENCIENNES
- VERCHAIN-MAUGRE

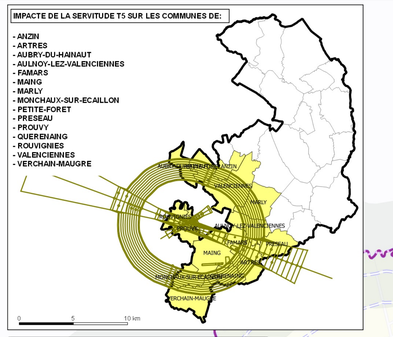

IMPACTE DE LA SERVITUDE PT1 SUR L'EPCI de la CAPH

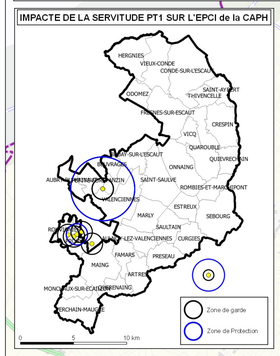

LEGENDE

- Limites communales
- Parcelles
- Bati
- Frontière Belge

- A4 - Protection des Cours d'eau non Domaniaux
- AC1 - Protection des Monuments Historiques (Générateur)
- AC1 - Protection des Monuments Historiques (Générateur)
- AC1 - Protection des Monuments Historiques (assiette)

AS1- Protection des Captages en Eau Potable

- Périmètre de protection éloignée
- Périmètre de protection rapproché
- EL7 - Alignement - CAVM
- EL11 - Interdiction d'Accés
- I4 - Protection des Lignes Haute-Tension
- Transformateur
- Transformateur
- INT1 - Cimetières civils et militaires
- INT1 - Zone de protection
- PM1 - P.P.R.N (Plans de Préventions des Risques Naturels)
- Frontière Belge Tampon

IMPACTE DE LA SERVITUDE T7 SUR L'EPCI de la CAVM

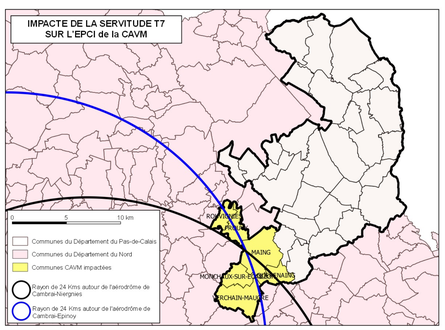

Nota:
Pour plus d'informations concernant une servitude en particulier, vous pouvez consulter la réponse du contributeur concerné, via notre site internet à l'adresse suivante:

https://nord.gouv.fr/Politiques-publiques/Amenagement-du-territoire-construction-et-logement/Les-documents-de-planification-de-niveau-communal-Plu-Pos-Carte-Communale/Porter-a-connaissance-Plu-Pos-Cc/Les-porter-a-connaissance-realises

Ou contacter directement le gestionnaire.

