ANNEXE : Atlas cartographique CCGA

Carte de situation des secteurs PAEN

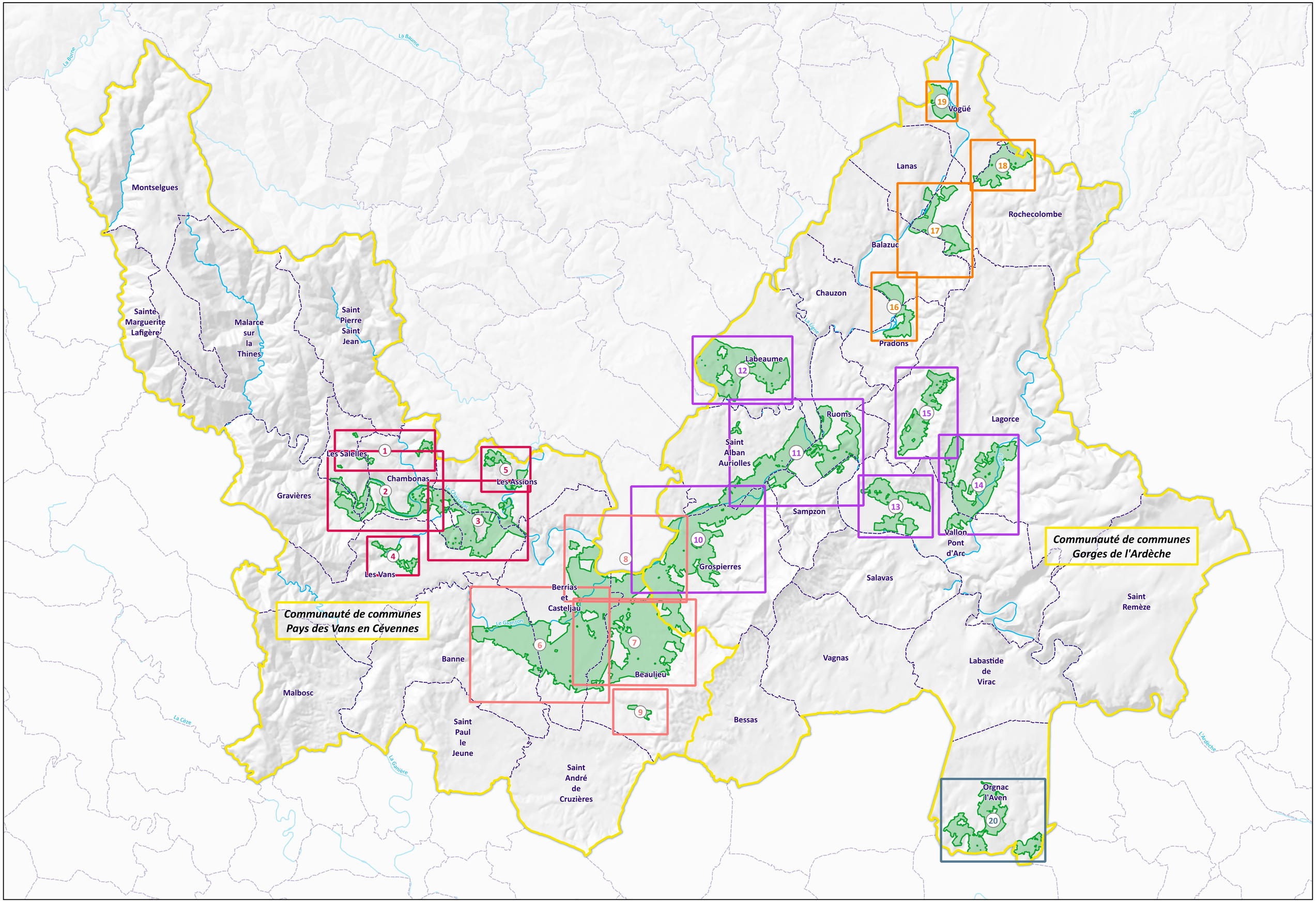

Sources : PAEN - Tercia Consultants - 2019, Commune BD ADMIN EXPRESS - IGN 2019, Cours d'eau BD TOPO® - IGN

Réalisation : TERCIA Consultants, novembre 2019

6/7/8/9/10 - Plaine de Berrias et Coeur des Gorges - Banne, Beaulieu, Berrias et Casteljau et Grospierre

1:12 000

Berrias-et-Casteljau

Banne

Beaulieu

Grospierres

vompdes
chassagnes
coudon
les martins
toul
les borels
tournayres
maison neuve
la rouveyrolle
la rouvière
chagnac
la lauze
payre fabre
jalès
masseau
les laurents bas
les laurents hauts
les tessiers
comps
le fort
l'église
la bildoire
la matte
chevrès
le poujol
la sarrasine
pléoux
la baysse
les bertrands
bec de jun
les divols
le petit brahic
les avelas
la crotte
le puech
mentaresse
les rousses
les ayres
les sagnes

Proposition PAEN

Artificialisation entre 2002 et 2017

Espace à enjeux agricole fort à très fort

Espace à enjeux écologique fort à très fort

Espace agricole

Espace urbain des documents d'urbanisme

Zone AU, AUc, AUs, U

Zone Nh

Limite communale

0 1 2 3 Kilomètres

Source : Artificialisation des sols 2002-2017 - TERCIA Consultants, Enjeux agricoles - TERRATERRE, Enjeux environnementaux -TERCIA et ECO Stratégie, Occupation des sols 2011 - SCoT Ardèche Méridionale, Documents d'urbanisme, BD PARCELLAIRE® - IGN - 2016, PCI Vecteur - Etalab - 2019, BD ALTI 75 ® - ©IGN - 2013, BD ROUTES 500 - IGN - 2017, BD ORTHO 2017 - ©IGN, BD TOPO ® - ©IGN - 2017

Réalisation : TERCIA Consultants, décembre 2019

7 - Plaine de Berrias - Grospierres sud

1:5000

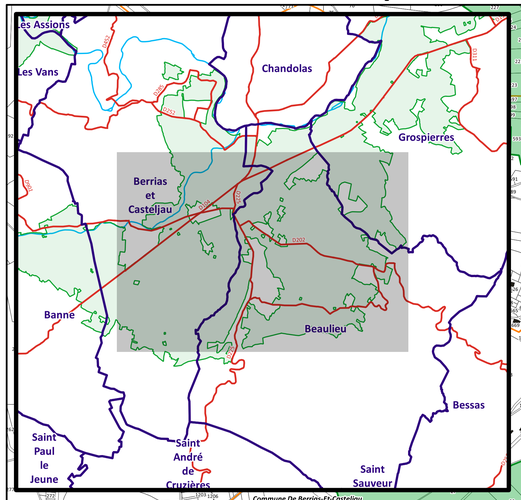

Sources : PAEN - Tercia Consultants - 2019, Parcellaire, section et bâtiment cadastraux, limite communale - Etalab - 2019, Zonage des documents d'urbanisme - CCGA, CCPVC et Géoportail de l'urbanisme, Toponyme et cours d'eau BD TOPO® - IGN, Route 500® - IGN 2017

0 250 500 m

Réalisation : TERCIA Consultants, novembre 2019

10 - Plaine de Berrias - Grospierres nord

1:5000

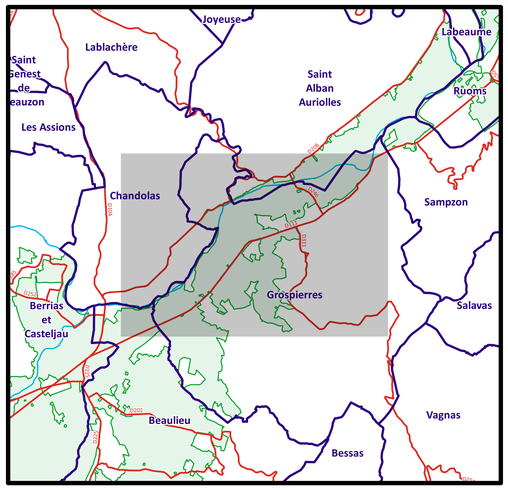

- Périmètre de protection et de mise en valeur des espaces agricoles et naturels périurbains
- Bâtiment cadastré
- Section cadastrale
- Parcelle cadastrale
- Zonage U, AU et C des documents d'urbanisme existants (PLU et CC) ou le cas échéant les zonages des anciens documents d'urbanisme caduques (POS)
- Route principale
- Limite communale

Sources : PAEN - Tercia Consultants - 2019, Parcellaire, section et bâtiment cadastraux, limite communale - Etalab - 2019, Zonage des documents d'urbanisme - CCGA, CCPVC et Géoportail de l'urbanisme, Toponyme et cours d'eau BD TOPO® - IGN, Route 500® - IGN 2017

0 250 500 m

Réalisation : TERCIA Consultants, novembre 2019

11 - Coeur des Gorges - Saint-Alban-Auriolles

1:7 000

Proposition PAEN

Artificialisation entre 2002 et 2017

Espace à enjeux agricole fort à très fort

Espace à enjeux écologique fort à très fort

Espace agricole

Espace urbain des documents d'urbanisme

Zone AU, AUc, AUs, U

Zone Nh

Limite communale

Labeaume

Ruoms

Lagorce

Saint-Alban-Auriolles

Grospierres

Sampzon

Vallon-Pont-d'Arc

la bigournette

peyroche

les antalos

chaussy

les campanes

la barnerie

la petite loubière

la grande loubière

chalamelas

les mazes

sampzon

0 1 2 3 Kilomètres

Source : Artificialisation des sols 2002-2017 - TERCIA Consultants, Enjeux agricoles - TERRATERRE, Enjeux environnementaux -TERCIA et ECO Stratégie, Occupation des sols 2011 - SCoT Ardèche Méridionale, Documents d'urbanisme, BD PARCELLAIRE® - IGN - 2016, PCI Vecteur - Etalab - 2019, BD ALTI 75 ® - ©IGN - 2013, BD ROUTES 500 - IGN - 2017, BD ORTHO 2017 - ©IGN, BD TOPO ® - ©IGN - 2017

Réalisation : TERCIA Consultants, décembre 2019

11 - Coeur des Gorges - Saint-Alban-Auriolles

1:5000

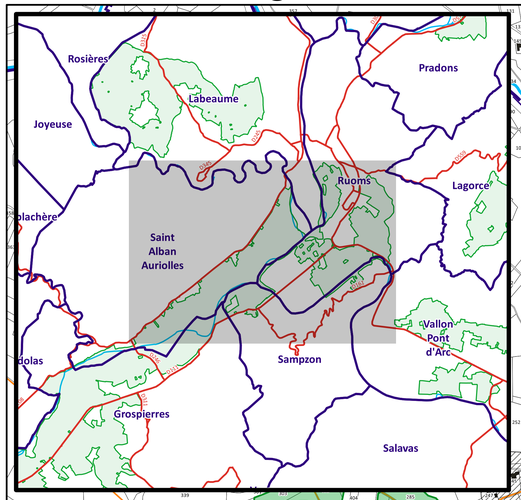

Périmètre de protection et de mise en valeur des espaces agricoles et naturels périurbains
Bâtiment cadastré
Section cadastrale
Parcelle cadastrale
Zonage U, AU et C des documents d'urbanisme existants (PLU et CC) ou le cas échéant les zonages des anciens documents d'urbanisme caduques (POS)
Route principale
Limite communale

Sources : PAEN - Tercia Consultants - 2019, Parcellaire, section et bâtiment cadastraux, limite communale - Etalab - 2019, Zonage des documents d'urbanisme - CCGA, CCPVC et Géoportail de l'urbanisme, Toponyme et cours d'eau BD TOPO® - IGN, Route 500® - IGN 2017

0 250 500 m

Réalisation : TERCIA Consultants, novembre 2019

12 - Coeur des Gorges - Labeaume

1:4 000

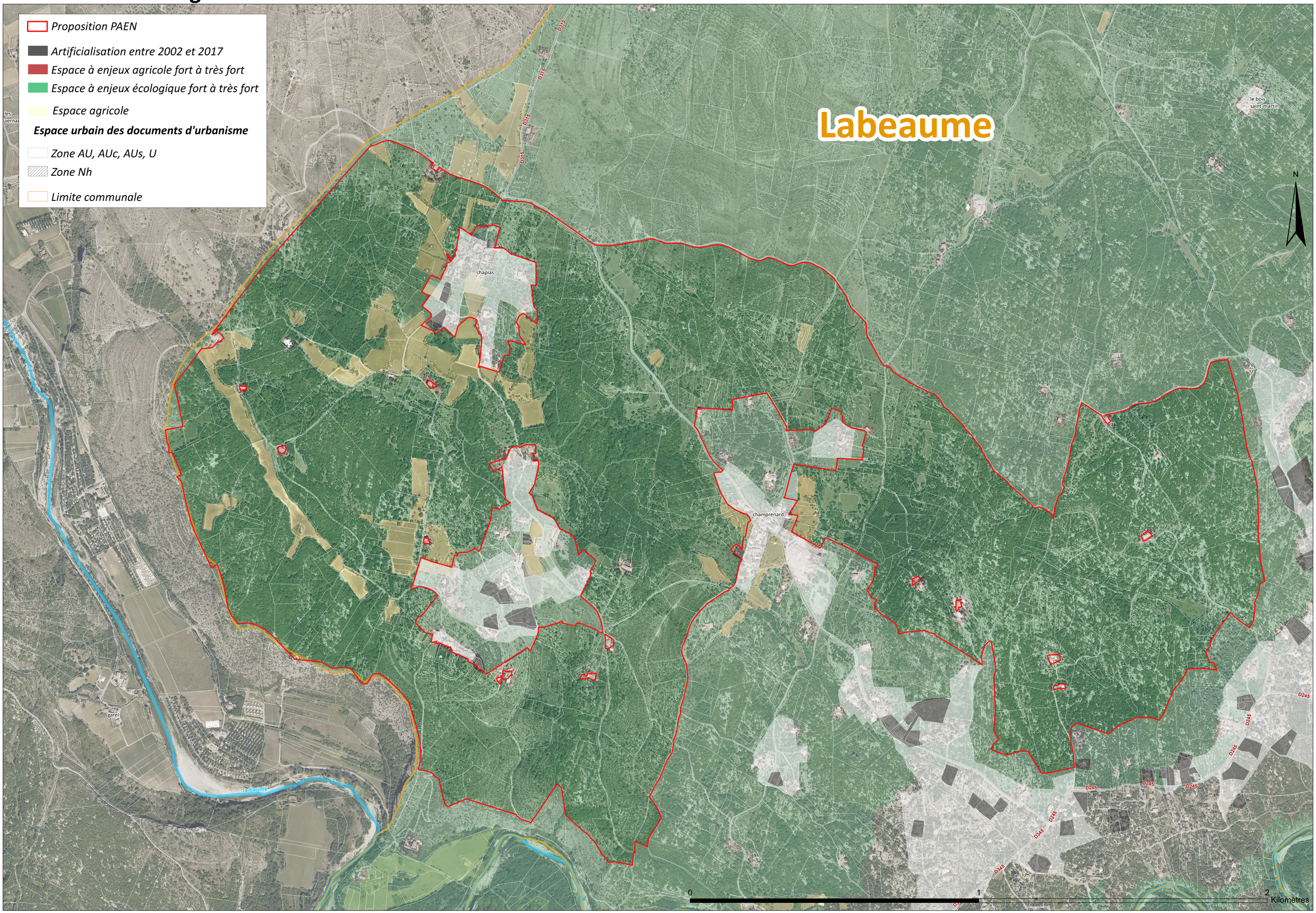

Source : Artificialisation des sols 2002-2017 - TERCIA Consultants, Enjeux agricoles - TERRATERRE, Enjeux environnementaux -TERCIA et ECO Stratégie, Occupation des sols 2011 - SCoT Ardèche Méridionale, Documents d'urbanisme, BD PARCELLAIRE® - IGN - 2016, PCI Vecteur - Etalab - 2019, BD ALTI 75 ® - ©IGN - 2013, BD ROUTES 500 - IGN - 2017, BD ORTHO 2011 - ©IGN, BD TOPO ® - ©IGN - 2017

Réalisation : TERCIA Consultants, décembre 2019

12 - Coeur des Gorges - Labeaume

1:5000

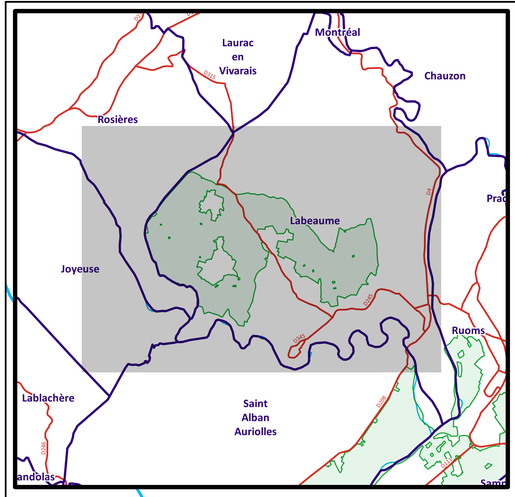

- Périmètre de protection et de mise en valeur des espaces agricoles et naturels périurbains
- Bâtiment cadastré
- Section cadastrale
- Parcelle cadastrale
- Zonage U, AU et C des documents d'urbanisme existants (PLU et CC) ou le cas échéant les zonages des anciens documents d'urbanisme caduques (POS)
- Route principale
- Limite communale

Sources : PAEN - Tercia Consultants - 2019, Parcellaire, section et bâtiment cadastraux, limite communale - Etalab - 2019, Zonage des documents d'urbanisme - CCGA, CCPVC et Géoportail de l'urbanisme, Toponyme et cours d'eau BD TOPO® - IGN, Route 500® - IGN 2017

0 250 500 m

Réalisation : TERCIA Consultants, novembre 2019

13/14/15 - Coeur des Gorges - Lagorce et Vallon-Pont d'Arc

1:9 000

Ruoms

Lagorce

Sampzon

Vallon-Pont-d'Arc

Salavas

0 1 2 Kilomètres

Proposition PAEN

Artificialisation entre 2002 et 2017

Espace à enjeux agricole fort à très fort

Espace à enjeux écologique fort à très fort

Espace agricole

Espace urbain des documents d'urbanisme

Zone AU, AUc, AUs, U

Zone Nh

Limite communale

Source : Artificialisation des sols 2002-2017 - TERCIA Consultants, Enjeux agricoles - TERRATERRE, Enjeux environnementaux -TERCIA et ECO Stratégie, Occupation des sols 2011 - SCoT Ardèche Méridionale, Documents d'urbanisme, PPRi approuvé - SYMPAM, BD PARCELLAIRE® - IGN - 2016, PCI Vecteur - Etalab - 2019, BD ALTI 75 ® - ©IGN - 2013, BD ROUTES 500 - IGN - 2017, BD ORTHO 2017 - ©IGN, BD TOPO ® - ©IGN - 2017

Réalisation : TERCIA Consultants, décembre 2019

13 - Coeur des Gorges - Vallon-Pont d'Arc

1:4200

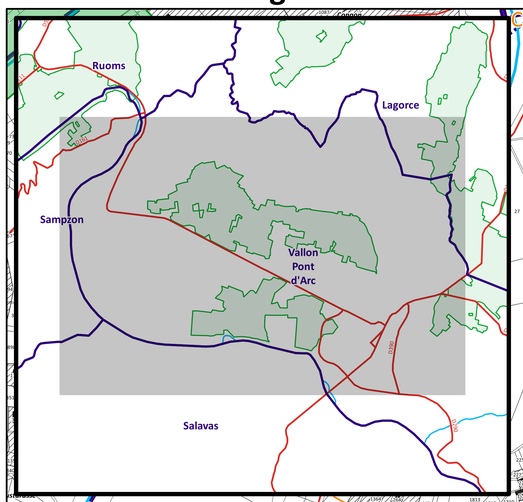

N

Périmètre de protection et de mise en valeur des espaces agricoles et naturels périurbains
Bâtiment cadastré
Section cadastrale
Parcelle cadastrale
Zonage U, AU et C des documents d'urbanisme existants (PLU et CC) ou le cas échéant les zonages des anciens documents d'urbanisme caduques (POS)
Route principale
Limite communale

Sources : PAEN - Tercia Consultants - 2019, Parcellaire, section et bâtiment cadastraux, limite communale - Etalab - 2019, Zonage des documents d'urbanisme - CCGA, CCPVC et Géoportail de l'urbanisme, Toponyme et cours d'eau BD TOPO® - IGN, Route 500® - IGN 2017

0 250 500 m

Réalisation : TERCIA Consultants, novembre 2019

14 - Coeur des Gorges - Vallon-Pont d'Arc et Lagorce

1:5000

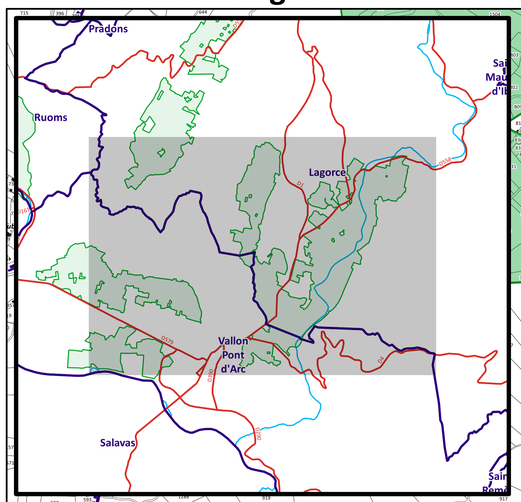

Sources : PAEN - Tercia Consultants - 2019, Parcellaire, section et bâtiment cadastraux, limite communale - Etalab - 2019, Zonage des documents d'urbanisme - CCGA, CCPVC et Géoportail de l'urbanisme, Toponyme et cours d'eau BD TOPO® - IGN, Route 500® - IGN 2017

Réalisation : TERCIA Consultants, novembre 2019

15 - Coeur des Gorges - Lagorce

1:5000

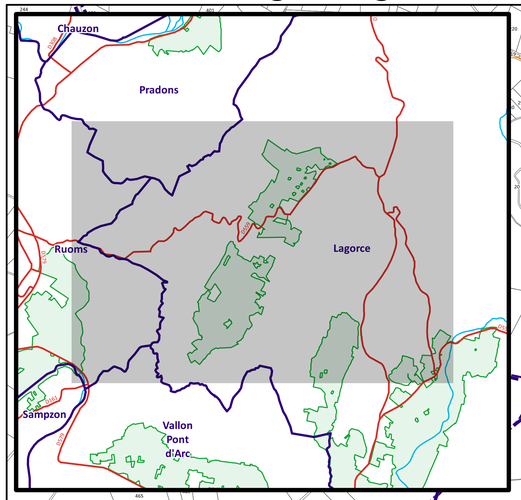

Périmètre de protection et de mise en valeur des espaces agricoles et naturels périurbains
Bâtiment cadastré
Section cadastrale
Parcelle cadastrale
Zonage U, AU et C des documents d'urbanisme existants (PLU et CC) ou le cas échéant les zonages des anciens documents d'urbanisme caduques (POS)
Route principale
Limite communale

Sources : PAEN - Tercia Consultants - 2019, Parcellaire, section et bâtiment cadastraux, limite communale - Etalab - 2019, Zonage des documents d'urbanisme - CCGA, CCPVC et Géoportail de l'urbanisme, Toponyme et cours d'eau BD TOPO® - IGN, Route 500® - IGN 2017

0 250 500 m

Réalisation : TERCIA Consultants, novembre 2019

16/17 - Ardèche Aval - Balazuc, Pradons et Saint-Maurice d'Ardèche

1:7 000

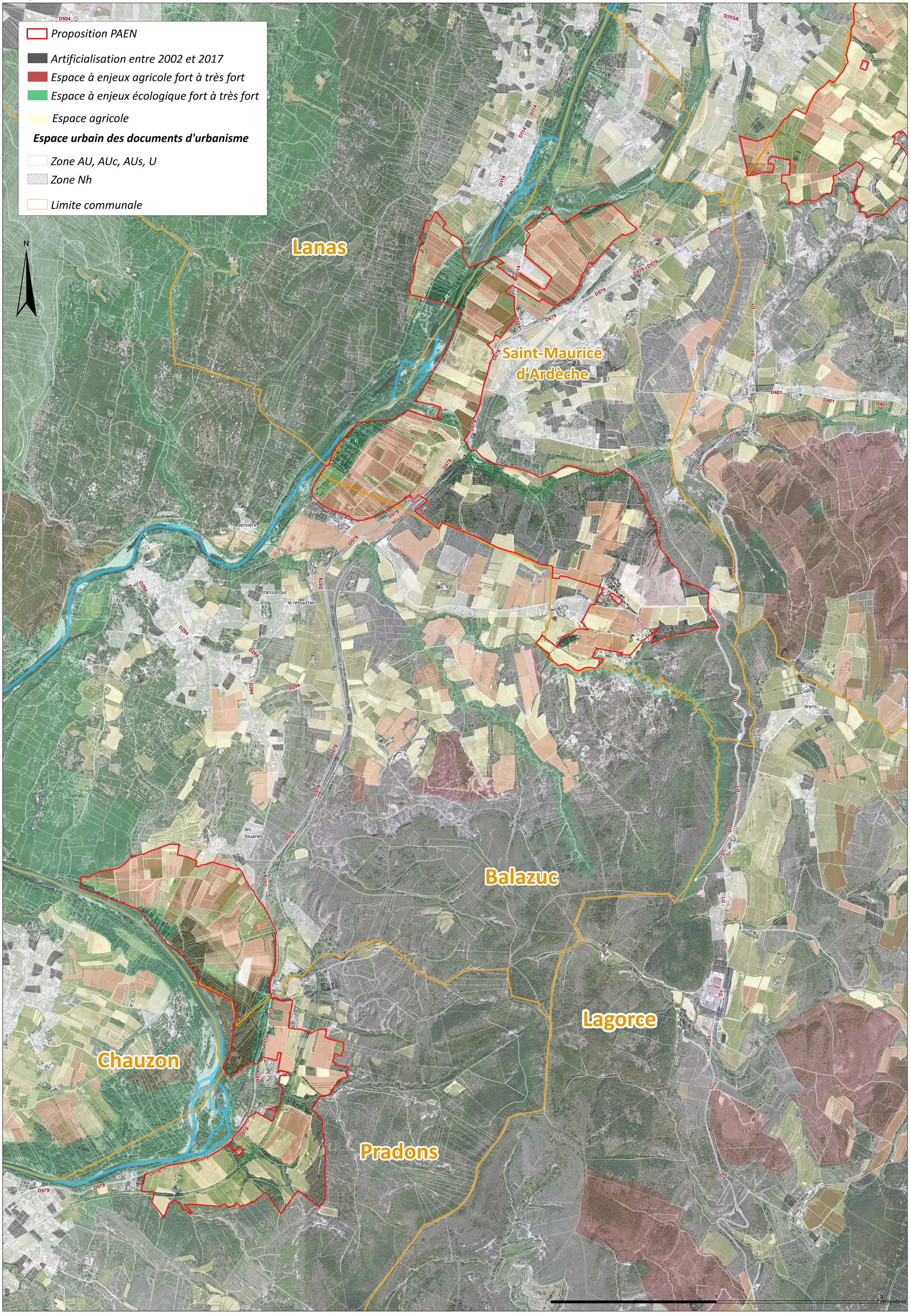

Source : Artificialisation des sols 2002-2017 - TERCIA Consultants, Enjeux agricoles - TERRATERRE, Enjeux environnementaux -TERCIA et ECO Stratégie, Occupation des sols 2011 - SCoT Ardèche Méridionale, Documents d'urbanisme, BD PARCELLAIRE® - IGN - 2016, PCI Vecteur - Etalab - 2019, BD ALTI 75 ® - ©IGN - 2013, BD ROUTES 500 - IGN - 2017, BD ORTHO 2017 - ©IGN, BD TOPO ® - ©IGN - 2017

Réalisation : TERCIA Consultants, décembre 2019

16 - Ardèche Aval - Balazuc et Pradons

1:4000

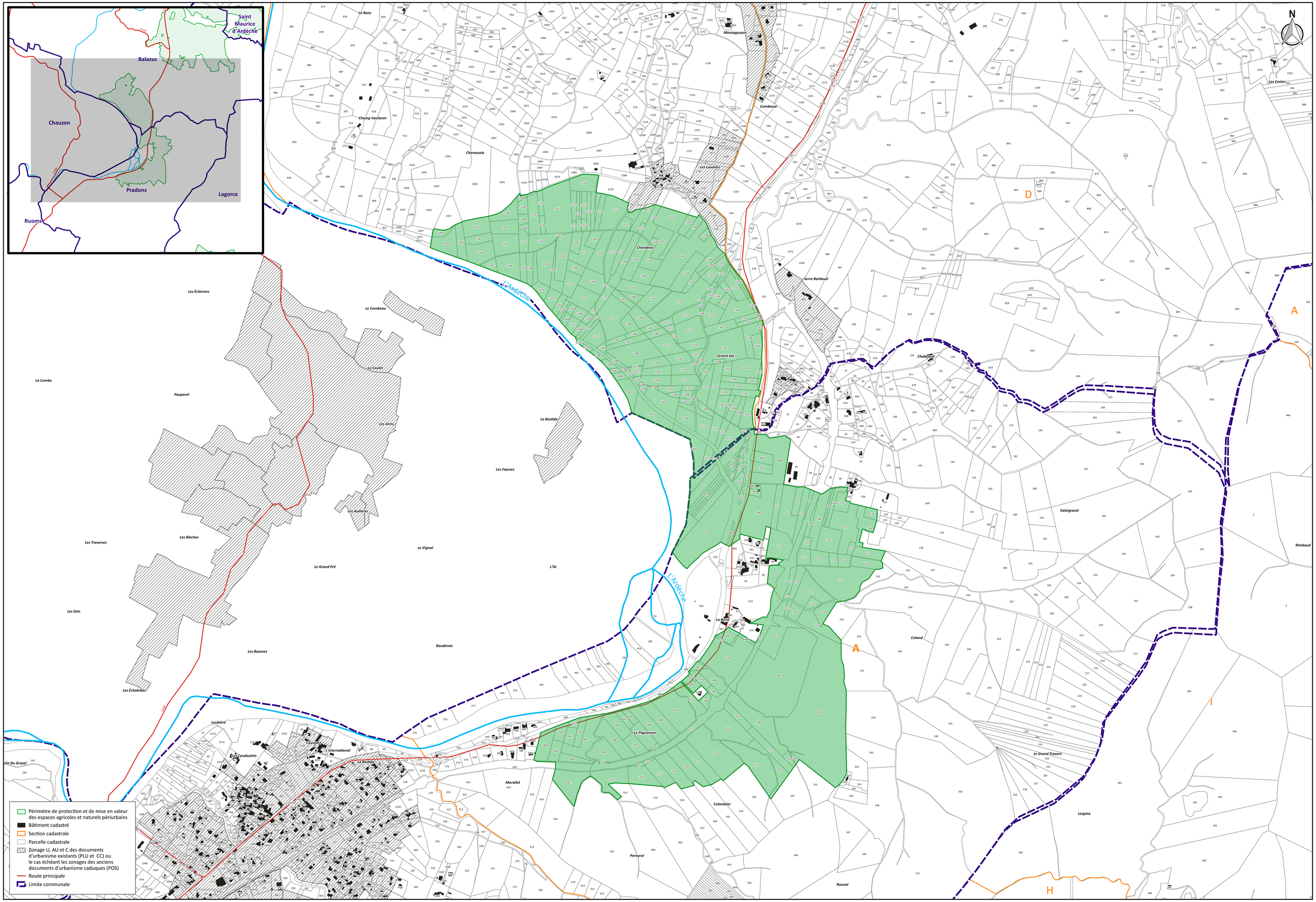

Sources : PAEN - Tercia Consultants - 2019, Parcellaire, section et bâtiment cadastraux, limite communale - Etalab - 2019, Zonage des documents d'urbanisme - CCGA, CCPVC et Géoportail de l'urbanisme, Toponyme et cours d'eau BD TOPO® - IGN, Route 500® - IGN 2017

Réalisation : TERCIA Consultants, novembre 2019

17 - Ardèche Aval - Balazuc et Saint-Maurice d'Ardèche

1:5000

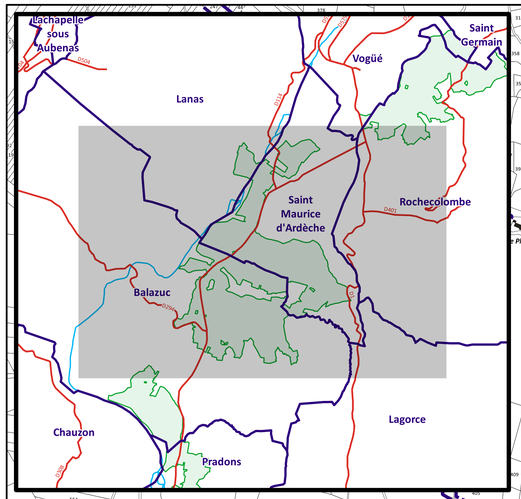

Périmètre de protection et de mise en valeur des espaces agricoles et naturels périurbains
Bâtiment cadastré
Section cadastrale
Parcelle cadastrale
Zonage U, AU et C des documents d'urbanisme existants (PLU et CC) ou le cas échéant les zonages des anciens documents d'urbanisme caduques (POS)
Route principale
Limite communale

Sources : PAEN - Tercia Consultants - 2019, Parcellaire, section et bâtiment cadastraux, limite communale - Etalab - 2019, Zonage des documents d'urbanisme - CCGA, CCPVC et Géoportail de l'urbanisme, Toponyme et cours d'eau BD TOPO® - IGN, Route 500® - IGN 2017

0 250 500 m

Réalisation : TERCIA Consultants, novembre 2019

18/19 - Ardèche Aval - Rochecolombe et Vogüe

1:6 000

Proposition PAEN

Artificialisation entre 2002 et 2017

Espace à enjeux agricole fort à très fort

Espace à enjeux écologique fort à très fort

Espace agricole

Espace urbain des documents d'urbanisme

Zone AU, AUc, AUs, U

Zone Nh

Limite communale

N

Vogüé

Lanas

Saint-Maurice d'Ardèche

Rochecolombe

bannes

le serre

le clot

les chazès

vogüé gare

sauveplantade

0 1 2 Kilomètres

Source : Artificialisation des sols 2002-2017 - TERCIA Consultants, Enjeux agricoles - TERRATERRE, Enjeux environnementaux -TERCIA et ECO Stratégie, Occupation des sols 2011 - SCoT Ardèche Méridionale, Documents d'urbanisme, BD PARCELLAIRE® - IGN - 2016, PCI Vecteur - Etalab - 2019, BD ALTI 75 ® - ©IGN - 2013, BD ROUTES 500 - IGN - 2017, BD ORTHO 2017 - ©IGN, BD TOPO ® - ©IGN - 2017

Réalisation : TERCIA Consultants, décembre 2019

18 - Ardèche Aval - Rochecolombe

1:4000

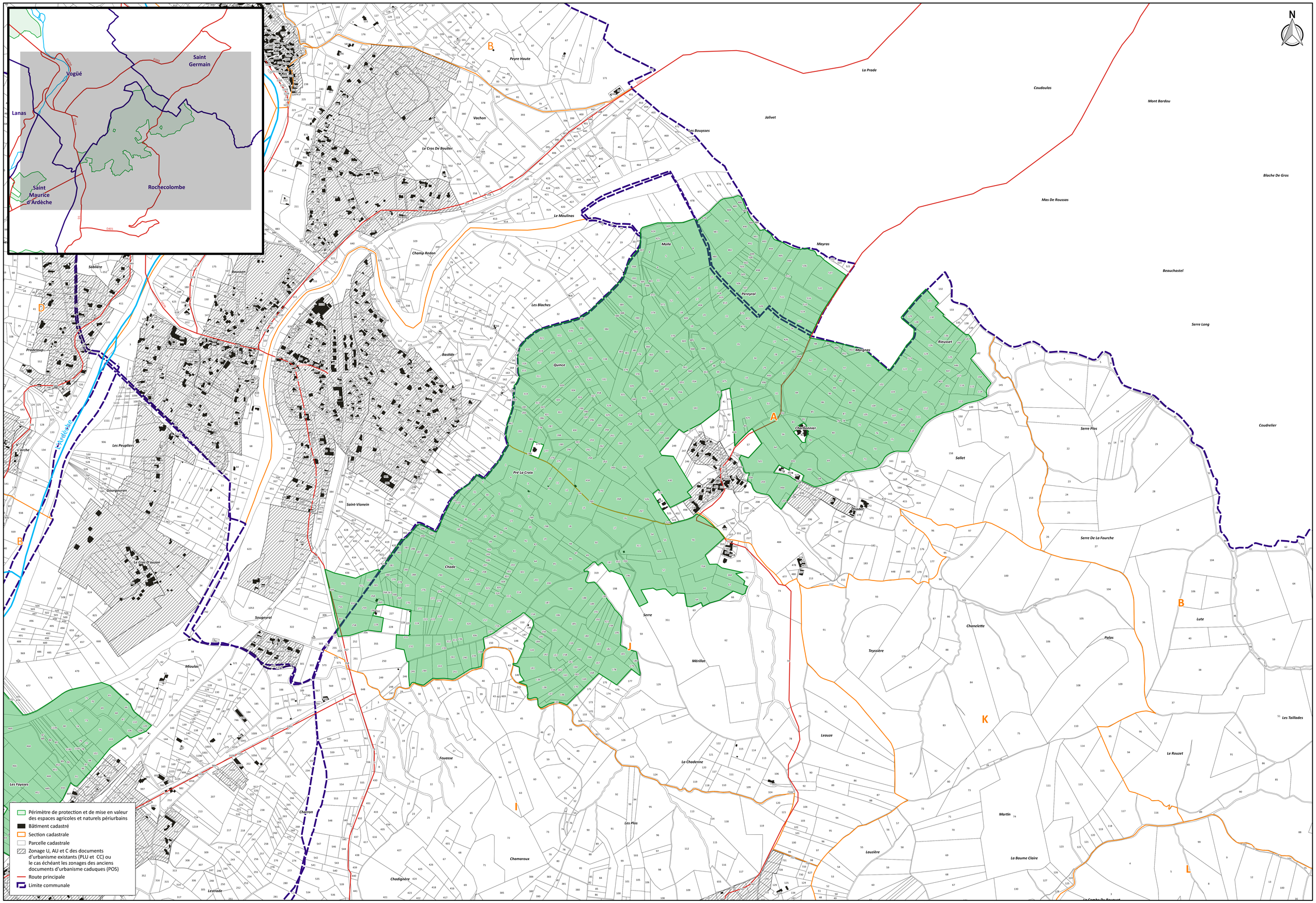

Sources : PAEN - Tercia Consultants - 2019, Parcellaire, section et bâtiment cadastraux, limite communale - Etalab - 2019, Zonage des documents d'urbanisme - CCGA, CCPVC et Géoportail de l'urbanisme, Toponyme et cours d'eau BD TOPO® - IGN, Route 500® - IGN 2017

Réalisation : TERCIA Consultants, novembre 2019

19 - Ardèche Aval - Vogüé

1:2500

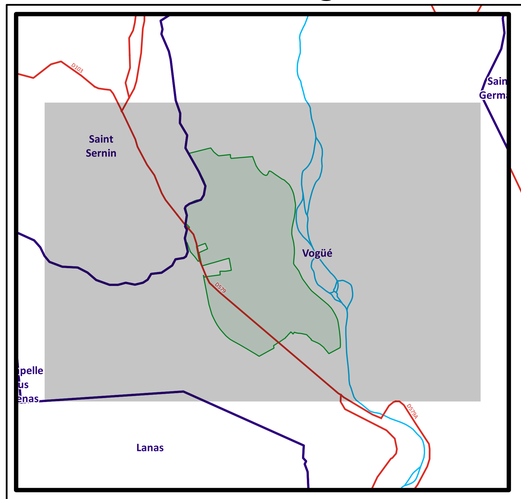

Périmètre de protection et de mise en valeur des espaces agricoles et naturels périurbains
Bâtiment cadastré
Section cadastrale
Parcelle cadastrale
Zonage U, AU et C des documents d'urbanisme existants (PLU et CC) ou le cas échéant les zonages des anciens documents d'urbanisme caduques (POS)
Route principale
Limite communale

Sources : PAEN - Tercia Consultants - 2019, Parcellaire, section et bâtiment cadastraux, limite communale - Etalab - 2019, Zonage des documents d'urbanisme - CCGA, CCPVC et Géoportail de l'urbanisme, Toponyme et cours d'eau BD TOPO® - IGN, Route 500® - IGN 2017

0 250 500 m

Réalisation : TERCIA Consultants, novembre 2019

20 - Orgnac l'Aven

1:4 150

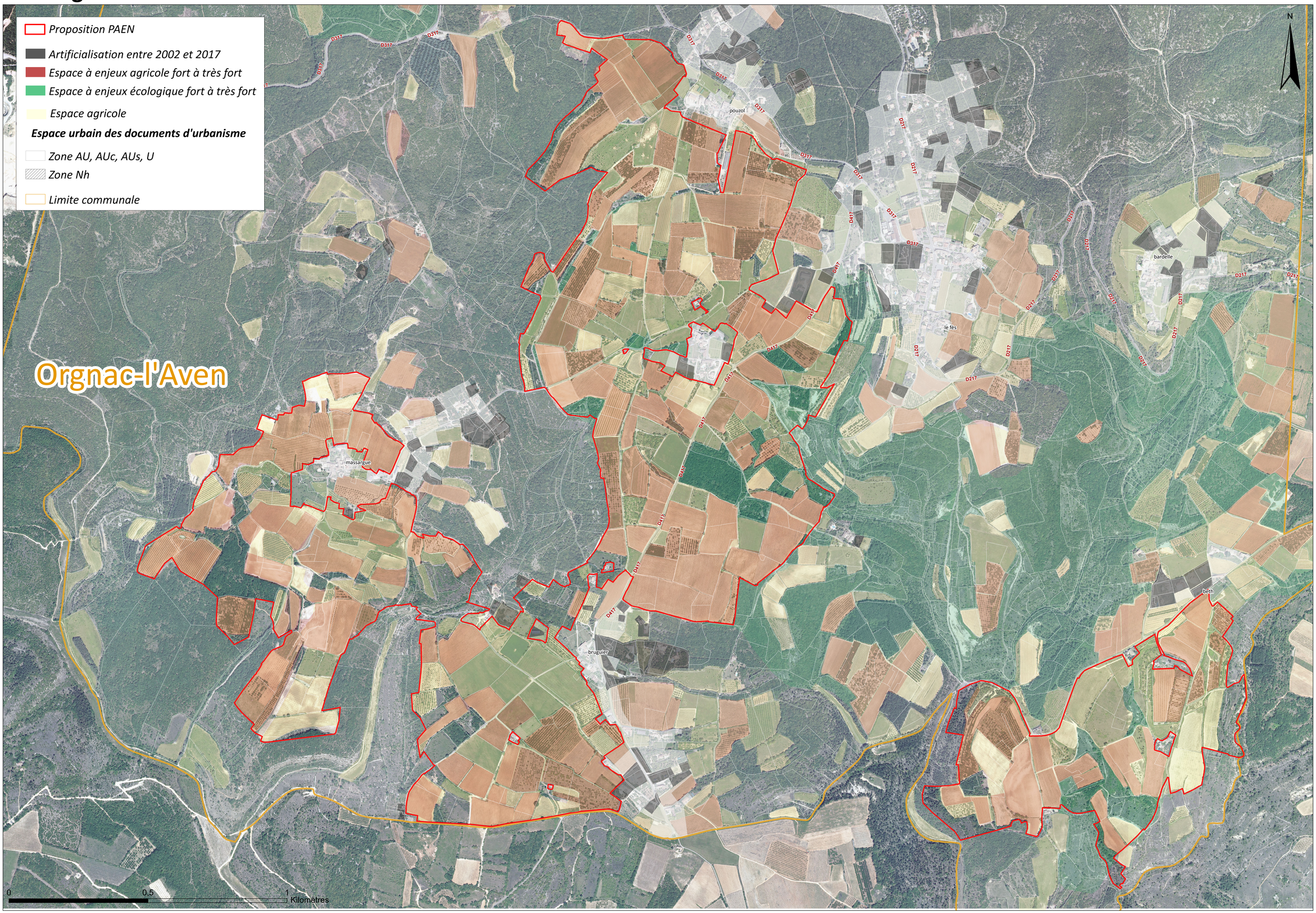

Source : Artificialisation des sols 2002-2017 - TERCIA Consultants, Enjeux agricoles - TERRATERRE, Enjeux environnementaux -TERCIA et ECO Stratégie, Occupation des sols 2011 - SCoT Ardèche Méridionale, Documents d'urbanisme, BD PARCELLAIRE® - IGN - 2016, PCI Vecteur - Etalab - 2019, BD ALTI 75 ® - ©IGN - 2013, BD ROUTES 500 - IGN - 2017, BD ORTHO 2017 - ©IGN, BD TOPO ® - ©IGN - 2017

Réalisation : TERCIA Consultants, décembre 2019

20 - Orgnac l'Aven

1:4000

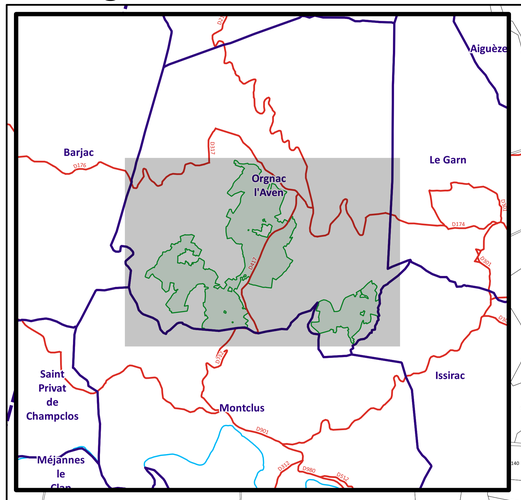

AO
AN
AI
AL
AK
AE
AD
AC

Les Condamines
Les Camps
Les Fumades
Le Lac
Latafrège
Les Combes
Cros De La Maréchale
Roure Du Prat
Fourmillier
Grand Abri
La Font De L'eouse
La Fontaine
La Combe Loup Nord
Les Crouzets
Les Planasses
Vireplane Nord
Vireplane Sud
Les Plaines
Beth
La Combe De Beth
Les Mattes
Bruguier
Le Pavillon
Le Devès
Le Cros
Peyre Fioc
Le Clos

- Périmètre de protection et de mise en valeur des espaces agricoles et naturels périurbains
- Bâtiment cadastré
- Section cadastrale
- Parcelle cadastrale
- Zonage U, AU et C des documents d'urbanisme existants (PLU et CC) ou le cas échéant les zonages des anciens documents d'urbanisme caduques (POS)
- Route principale
- Limite communale

0 250 500 m

Sources : PAEN - Tercia Consultants - 2019, Parcellaire, section et bâtiment cadastraux, limite communale - Etalab - 2019, Zonage des documents d'urbanisme - CCGA, CCPVC et Géoportail de l'urbanisme, Toponyme et cours d'eau BD TOPO® - IGN, Route 500® - IGN 2017

Réalisation : TERCIA Consultants, novembre 2019