Maître d'ouvrage

PRÉFET
DU PAS-DE-CALAIS
Liberté
Égalité
Fraternité

Février 2021

Plan de Prévention du Risque Inondation

PPRI du bassin versant de la Lawe

Aléas (Débordement - Ruissellement)

Maître d'oeuvre

PRÉFET
DU PAS-DE-CALAIS
Liberté
Égalité
Fraternité

Direction Départementale
des territoires et de la mer

PRÉFET
DU PAS-DE-CALAIS
Vu pour être annexé à mon arrêté d'approbation du
29 MARS 2021
Le Préfet,
Louis LE FRANC

VU POUR ÊTRE ANNEXÉ À LA DÉLIBÉRATION D'APPROBATION DU PLAN LOCAL D'URBANISME DU NORD DE LA COMMUNAUTÉ DE COMMUNES DES CAMPAGNES DE L'ARTOIS EN DATE DU 10 MARS 2022, LE PRÉSIDENT, MICHEL SERDOUX

Echelle: 1/25000

Grille d'aléa

- Bandes de précaution
- Cours d'eau busés
- Cours d'eau principaux
- Limite de bassin versant

Échelle de la carte : 1/400 000

Fond de plan : SCAN 25

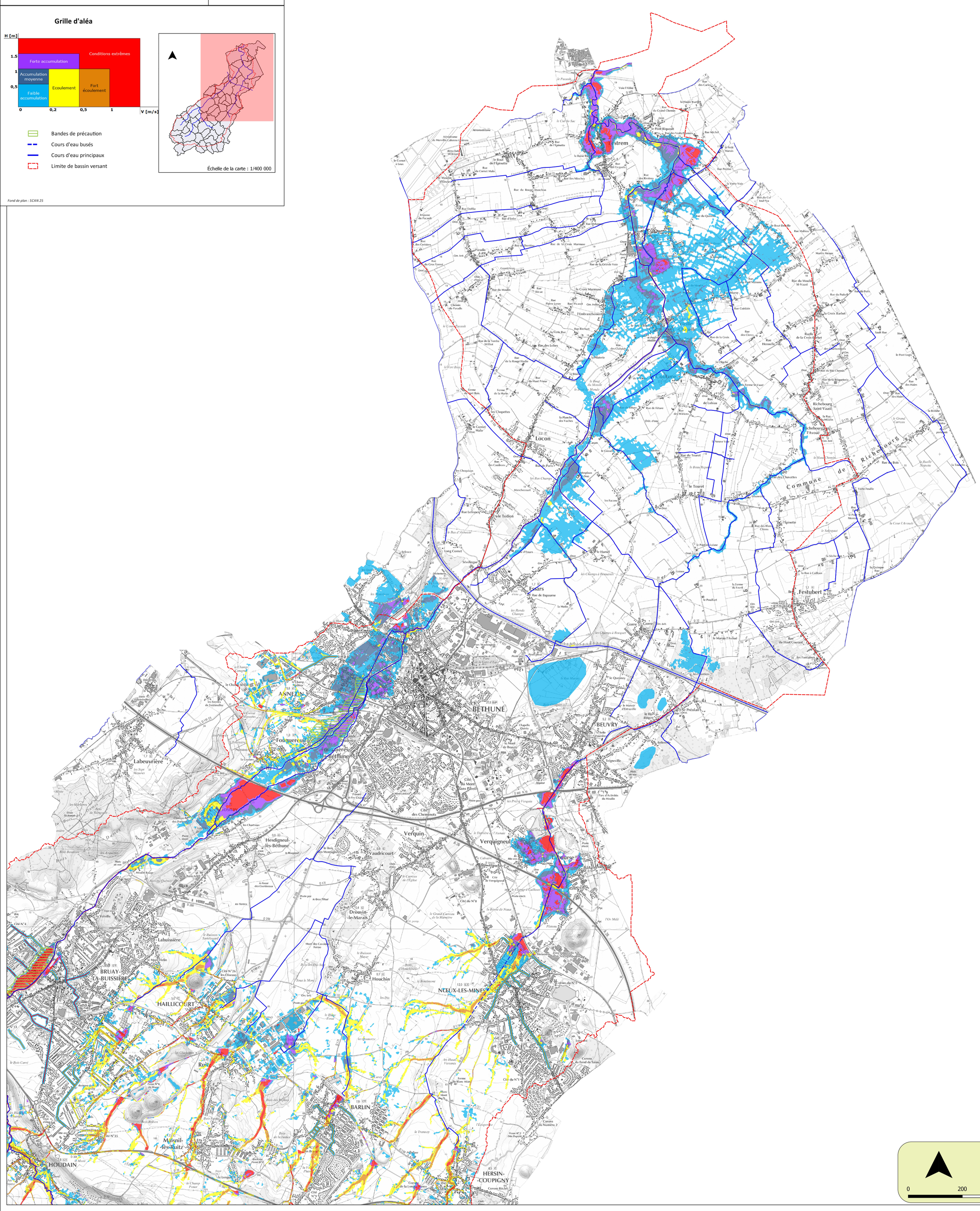
Estrem
Locon
Essars
Festubert
Richebourg
Commune de Richebourg
BETHUNE
BEUVRY
ANNEZIN
Fouquereuil
Fouquières-lès-Béthune
Labeuvrière
Gosnay
Verquin
Verquigneul
Vaudricourt
Drouvin-le-Marais
Houchin
NŒUX-LES-MINES
BRUAY-LA-BUISSIÈRE
HAILLICOURT
Labuissière
Rely
BARLIN
Mazingarbe
Méricourt
Haisnes
Cuinchy
Annequin
Beuvry
Hesdigneul-lès-Béthune
Cité du Mont Sans Pareil
Cité des Cheminots
Parc d'Activités du Moulin
Cité du N°8
Cité du N°1
Cité N°4
Cité N°35
Cité N°26 les Oiseaux
Zone Industrielle Haut Ruitz
Mûrisnil-les-Ruitz
HOUDAIN
HERSIN-COUPIGNY
Coron Bécel
Corons du Fond de Sains
Corons du Numéro 2
Corons du N°3
Corons de la Longue Pierre
Zone Industrielle Nord Noeux-les-Mines
Fosse N°6 de Bruay
Fosse N°3 Dite Dupont
Fosse N°2 Dite Dupont
Fosse N°8 Dite Sainte-Barbe
Fosse N°2 Dite Sainte-Barbe
Fosse N°1 Dite Sainte-Barbe
Fosse N°3 Dite Sainte-Barbe
Fosse N°4 Dite Sainte-Barbe
Fosse N°5 Dite Sainte-Barbe
Fosse N°6 Dite Sainte-Barbe
Fosse N°7 Dite Sainte-Barbe
Fosse N°8 Dite Sainte-Barbe
Fosse N°9 Dite Sainte-Barbe
Fosse N°10 Dite Sainte-Barbe
Fosse N°11 Dite Sainte-Barbe
Fosse N°12 Dite Sainte-Barbe
Fosse

Maître d'ouvrage

PRÉFET
DU PAS-DE-CALAIS
Liberté
Égalité
Fraternité

Février 2021

Plan de Prévention du Risque Inondation

PPRI du bassin versant de la Lawe

Aléas (Débordement - Ruissellement)

Maître d'oeuvre

PRÉFET
DU PAS-DE-CALAIS
Liberté
Égalité
Fraternité

Direction Départementale
des territoires et de la mer

PRÉFET
DU PAS-DE-CALAIS
Vu pour être annexé à mon arrêté d'approbation du
29 MARS 2021
Le Préfet,
Louis LE FRANC

VU POUR ÊTRE ANNEXÉ À LA DÉLIBÉRATION D'APPROBATION DU PLAN LOCAL D'URBANISME DU NORD DE LA COMMUNAUTÉ DE COMMUNES DES CAMPAGNES DE L'ARTOIS EN DATE DU 10 MARS 2022, LE PRÉSIDENT, MICHEL SERDOUX

Echelle: 1/25000

Grille d'aléa

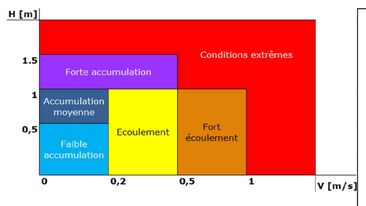

Bandes de précaution
Cours d'eau busés
Cours d'eau principaux
Limite de bassin versant

Échelle de la carte : 1/400 000

Fond de plan : SCAN 25

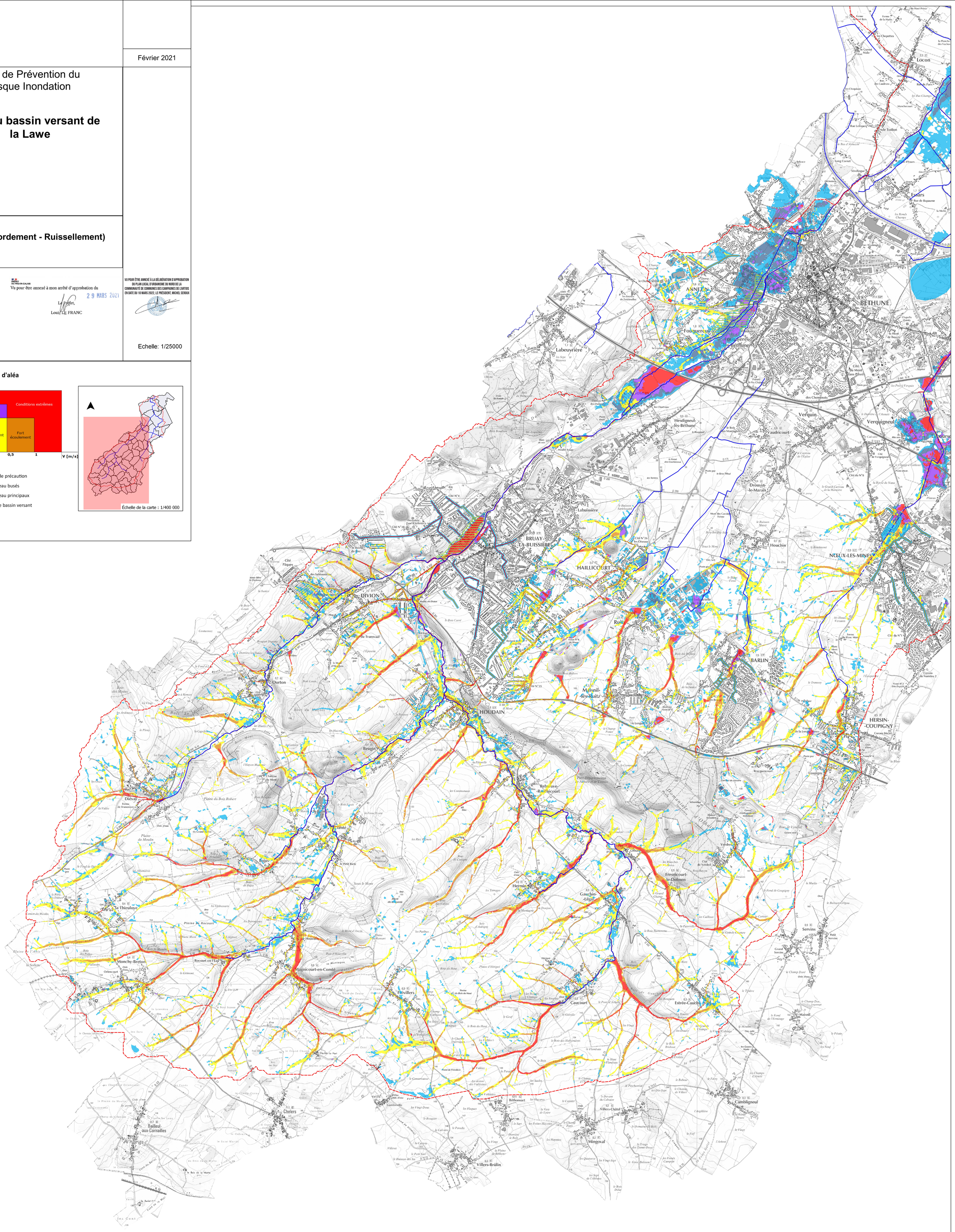

Date: Février 2021
Copyright: Bd-Parcellaire®©IGN-Paris
Source: DDTM62 - Prolog Ingenierie

0 200 400 m